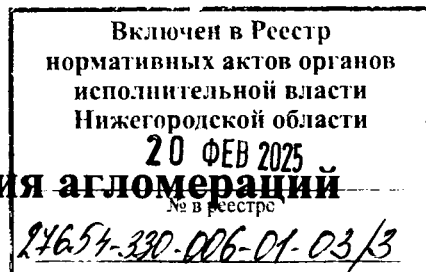




**Министерство
градостроительной деятельности и развития агломераций
Нижегородской области**



П Р И К А З

29.01.2025

№ 06-01-03/3

г. Нижний Новгород

**Об утверждении документации
по внесению изменений в документацию по
планировке территории, расположенной в
границах Зеленского съезда, улиц
Грузинской, М.Покровской, Ильинской,
переулка Плотничного и улицы Почаинской
в Нижегородском районе города
Нижнего Новгорода**

В соответствии со статьями 8², 41 – 43, 46 Градостроительного кодекса Российской Федерации, пунктом 3 статьи 2¹ Закона Нижегородской области от 23 декабря 2014 г. № 197-З «О перераспределении отдельных полномочий между органами местного самоуправления муниципальных образований Нижегородской области и органами государственной власти Нижегородской области», пунктом 3.1.10 Положения о министерстве градостроительной деятельности и развития агломераций Нижегородской области, утвержденного постановлением Правительства Нижегородской области от 16 апреля 2020 г. № 308, на основании приказа министерства градостроительной деятельности и развития агломераций Нижегородской области от 13 сентября 2024 г. № 06-01-02/55 «О подготовке документации по внесению изменений в документацию по планировке территории, расположенной в границах Зеленского съезда, улиц Грузинской, М.Покровской, Ильинской, переулка Плотничного и улицы Почаинской в Нижегородском районе города Нижнего Новгорода», с учетом протокола общественных обсуждений от 20 января 2025 г. и заключения о результатах общественных обсуждений от 22 января 2025 г.,

п р и к а з ы в а ю :

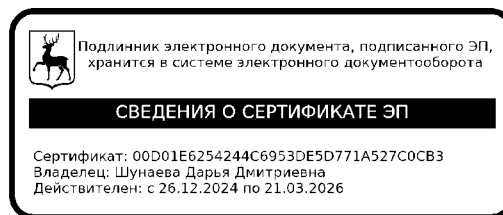
1. Утвердить прилагаемую документацию по внесению изменений в документацию по планировке территории, расположенной в границах Зеленского съезда, улиц Грузинской, М.Покровской, Ильинской, переулка Плотничного и улицы Почаинской в Нижегородском районе города Нижнего Новгорода (далее – документация по внесению изменений).

2. Направить утвержденную документацию по внесению изменений главе города Нижнего Новгорода.

3. Разместить настоящий приказ на официальном сайте министерства градостроительной деятельности и развития агломераций Нижегородской области в информационно-телекоммуникационной сети «Интернет».

4. Настоящий приказ вступает в силу после дня его опубликования.

И.о.министра



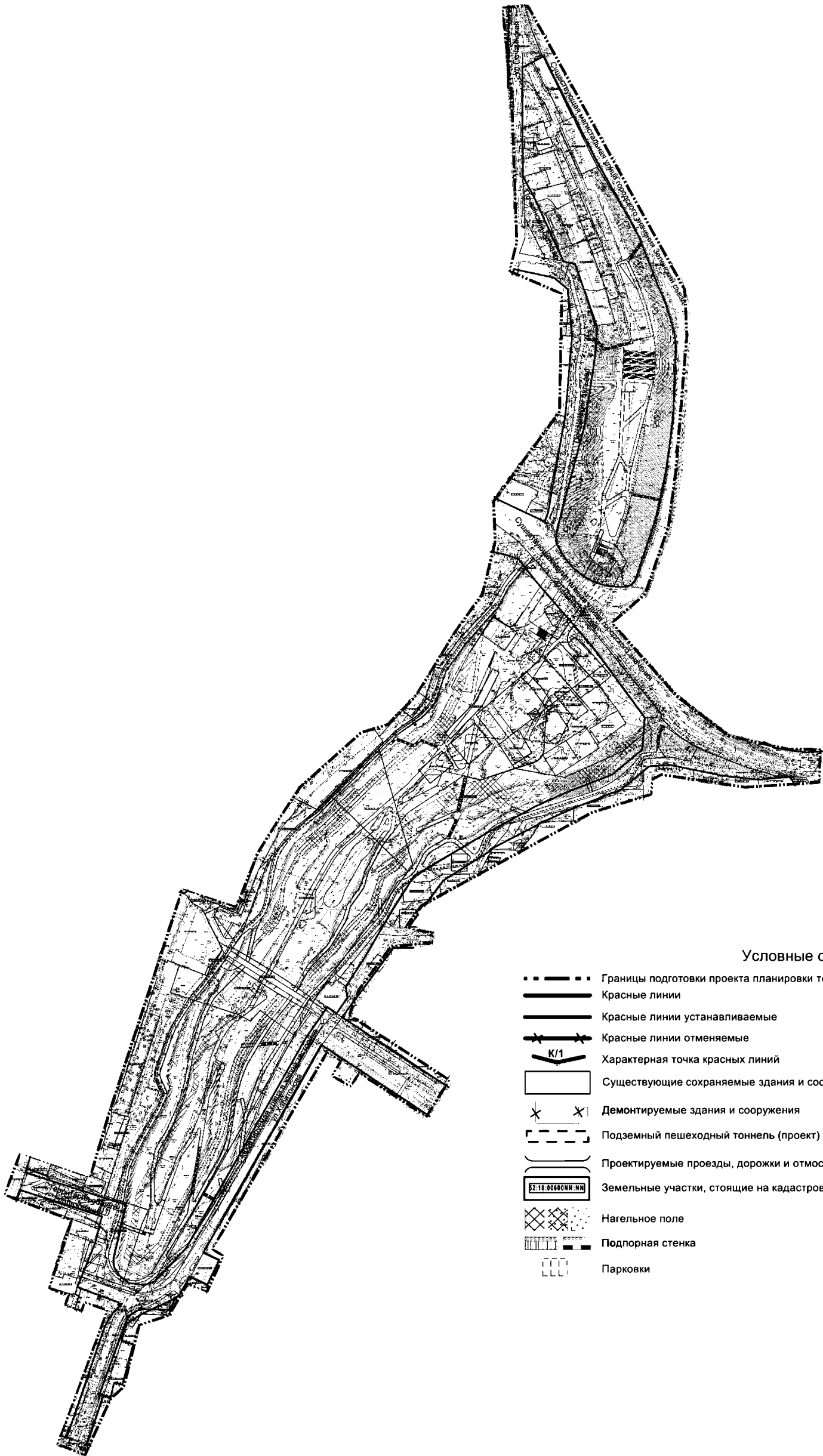
Д.Д.Шунаева

УТВЕРЖДЕНА
приказом министерства
градостроительной деятельности
и развития агломераций
Нижегородской области
от 29.01.2025 № 06-01-03/3

**Документация по внесению изменений в документацию по планировке
территории, расположенной в границах Зеленского съезда, улиц Грузинской,
М.Покровской, Ильинской, переулка Плотничного и улицы Почаинской в
Нижегородском районе города Нижнего Новгорода**






Проект планировки территории

I. Чертеж красных линий



Условные обозначения

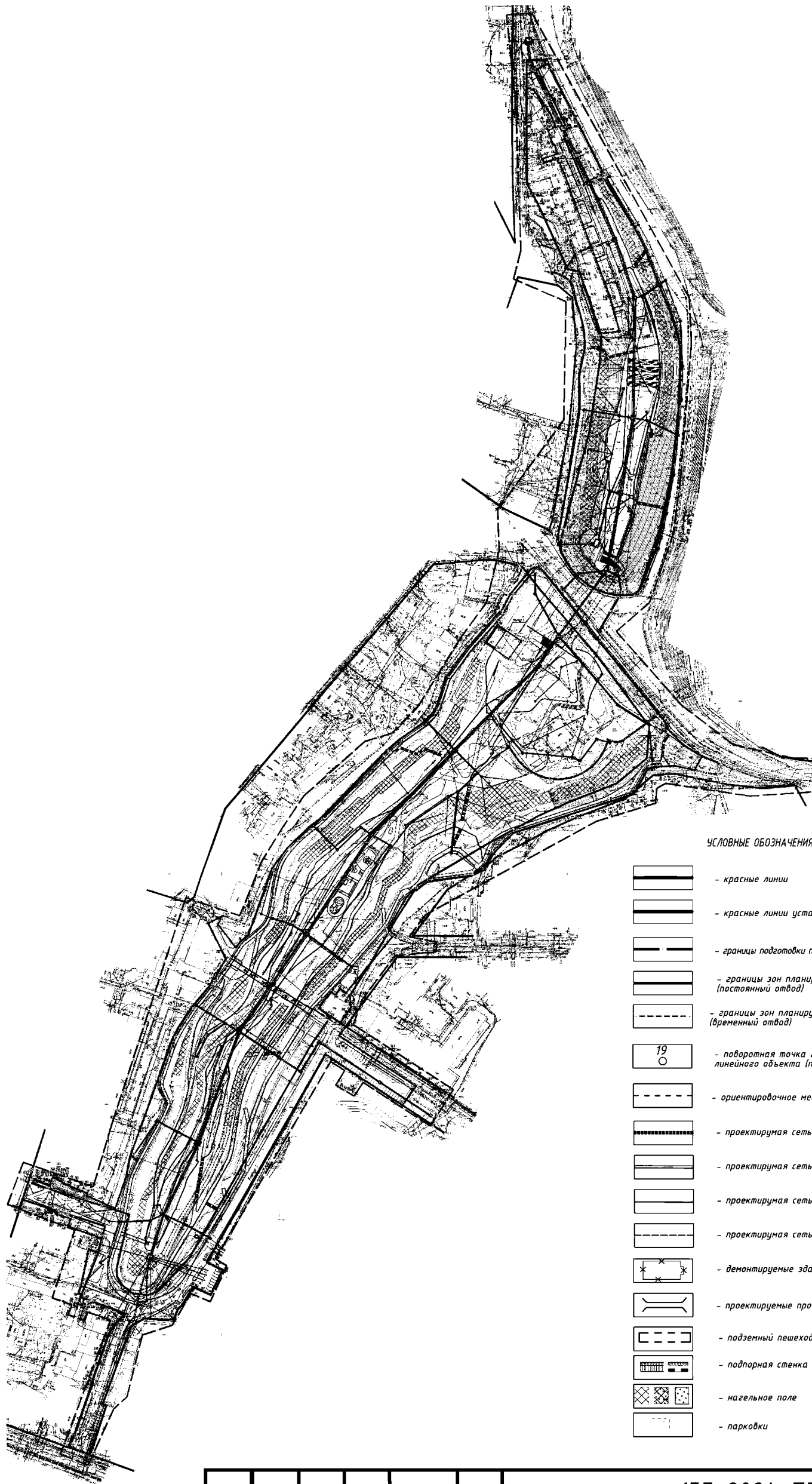
- Границы подготовки проекта планировки территории
- Красные линии
- Красные линии устанавливаемые
- Красные линии отменяемые
- Характерная точка красных линий
- Существующие сохраняемые здания и сооружения
- Демонтируемые здания и сооружения
- Подземный пешеходный тоннель (проект)
- Проектируемые проезды, дорожки и отсыпка
- Земельные участки, стоящие на кадастровом учёте и их номера
- Нагельное поле
- Подпорная стенка
- Парковки

| | | | | | | | | | | |
|------------|------|------------|-------|---|-------|---|--|--|------|--------|
| | | | | | | 157-2024-ДПТ.ОЧ | | | | |
| | | | | | | Документация по внесению изменений в документацию по планировке территории, расположенной в границах Зеленского съезда, улиц Грузинской, М.Покровской, Ильинской, переулка Плотничного и улицы Почаинской в Нижегородском районе города Нижнего Новгорода | | | | |
| Изм. | Кол. | Лист | № док | Подп. | Дата | Проект планировки территории | | стадия | лист | листов |
| Разработал | | Родина | |  | 12.24 | | | ППМ | 1 | |
| Разработал | | Фролова | |  | 12.24 | | | | | |
| Разработал | | Нефедова | |  | 12.24 | Чертеж красных линий | | ГБУ НО "Институт развития агломерации Нижегородской области" | | |
| | | | | | | | | | | |
| Нач.отд. | | Середнев | |  | 12.24 | | | | | |
| Н.котр. | | Бурмистров | |  | 12.24 | | | | | |

*Перечень координат характерных точек устанавливаемых
красных линий (система координат – МСК-52)*






| Номер поворотной точки красной линии | Координаты | |
|---|------------|------------|
| | X, м | Y, м |
| К/1 | 529422,97 | 2215512,36 |
| К/2 | 529415,09 | 2215508,92 |
| К/3 | 529413,17 | 2215508,31 |
| К/4 | 529414,15 | 2215482,39 |
| К/5 | 529407,31 | 2215471,34 |
| К/6 | 529339,44 | 2215446,51 |
| К/7 | 529338,23 | 2215449,82 |
| К/8 | 529295,97 | 2215435,59 |

II. Чертеж границ зон планируемого размещения линейных объектов

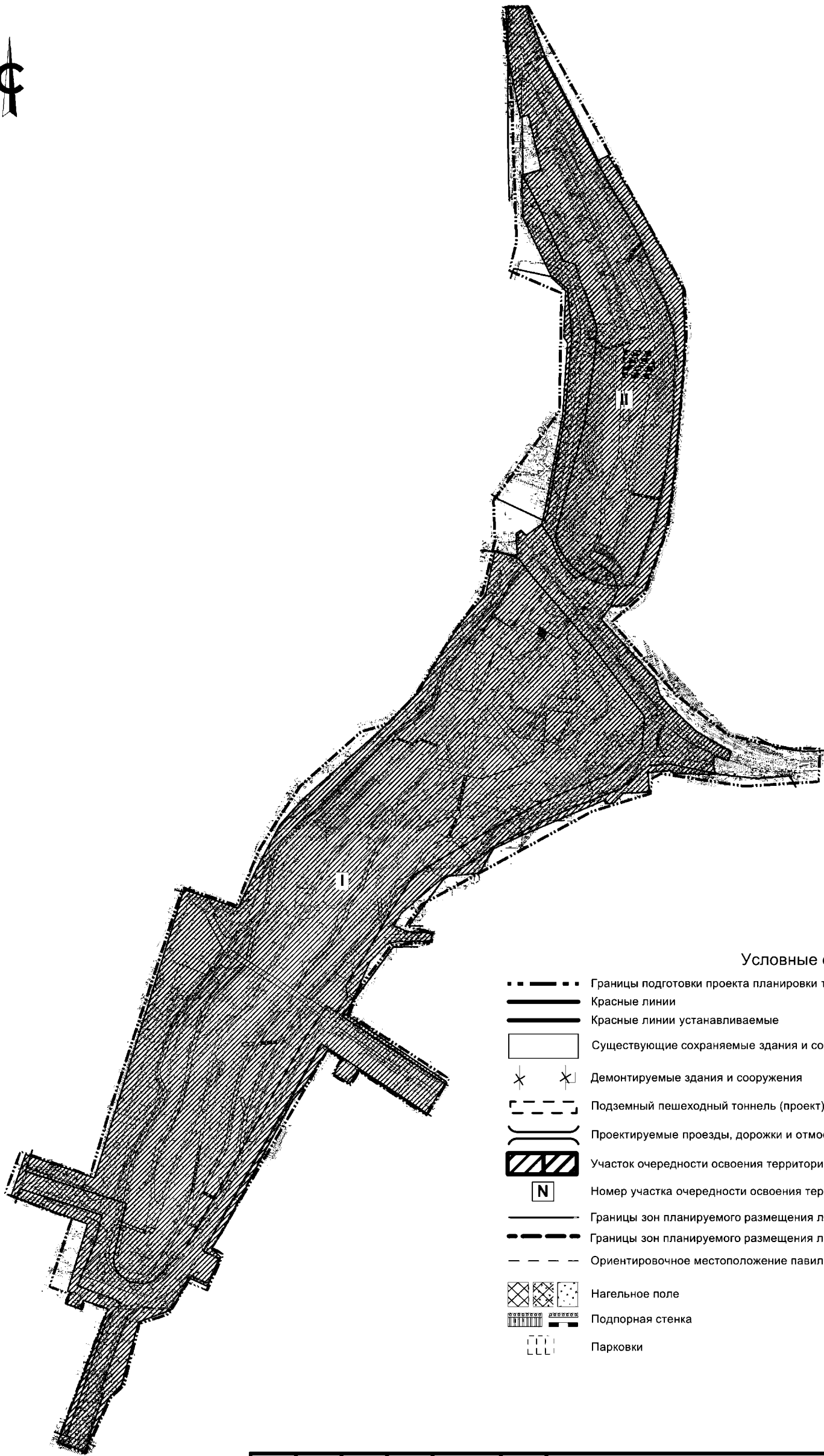


УСЛОВНЫЕ ОБОЗНАЧЕНИЯ






- красные линии
- красные линии устанавливаемые
- границы подготовки проекта планировки территории
- границы зон планируемого размещения линейного объекта (постоянный отвод)
- границы зон планируемого размещения линейного объекта (временный отвод)
- поворотная точка границ зон планируемого размещения линейного объекта (постоянный и временные отводы)
- ориентировочное местоположение павильонов
- проектируемая сеть коллектора
- проектируемая сеть ливневой канализации
- проектируемая сеть водоотводных лотков
- проектируемая сеть дренажа
- демонтируемые здания и сооружения
- проектируемые проезды, дорожки и отмостка
- подземный пешеходный тоннель (проект)
- подпорная стенка
- нагельное поле
- парковки

| | | | | | | | | | |
|----------|--------|------------|-------|---|-------|---|--|------|--------|
| | | | | | | 157-2024-ППМ.04 | | | |
| | | | | | | Документация по внесению изменений в документацию по планировке территории, расположенной в границах Зеленского съезда, улиц Грузинской, М.Покровской, Ильинской, переулка Плотничного и улицы Почаинской в Нижегородском районе города Нижнего Новгорода | | | |
| Изм. | Кол.уч | Лист | N док | Подп. | Дата | Проект планировки территории | Стадия | Лист | Листов |
| Разраб. | | Нефедова | |  | 12.24 | | ППМ | 2 | |
| Разраб. | | Родина | |  | 12.24 | | | | |
| Разраб. | | Фролова | |  | 12.24 | | | | |
| Нач.отд. | | Середнев | |  | 12.24 | Чертеж границ зон планируемого размещения линейных объектов | ГБУ НО "Институт развития агломерации Нижегородской области" | | |
| | | | | | | | | | |
| Н.контр. | | Бурмистров | |  | 12.24 | | | | |

III. Чертеж очередности планируемого развития территории, содержащий этапы проектирования, строительства, реконструкции объектов капитального строительства



- Условные обозначения
- Границы подготовки проекта планировки территории
 - Красные линии
 - Красные линии устанавливаемые
 - Существующие сохраняемые здания и сооружения
 - ✕ ✕ Демонтируемые здания и сооружения
 - - - Подземный пешеходный тоннель (проект)
 - () Проектируемые проезды, дорожки и отмотска
 - ▨ Участок очередности освоения территории
 - N Номер участка очередности освоения территории
 - Границы зон планируемого размещения линейного объекта (постоянный отвод)
 - - - Границы зон планируемого размещения линейного объекта (временный отвод)
 - - - Ориентировочное местоположение павильонов
 - ▦ ▦ ▦ Нагельное поле
 - ▤ ▤ Подпорная стенка
 - □ Парковки

| | | | | | | | | | | |
|------------|------|------------|-------|---|-------|---|--|--|--------|--|
| | | | | | | 157-2024-ДПТ.ОЧ | | | | |
| | | | | | | Документация по внесению изменений в документацию по планировке территории, расположенной в границах Зеленского съезда, улиц Грузинской, М.Покровской, Ильинской, переулка Плотничного и улицы Почаинской в Нижегородском районе города Нижнего Новгорода | | | | |
| Изм. | Кол. | Лист | № док | Подп. | Дата | | | | | |
| Разработал | | Родина | |  | 12.24 | стадия | | лист | листов | |
| Разработал | | Фролова | |  | 12.24 | Проект планировки территории | | ППМ | 3 | |
| Разработал | | Нефедова | |  | 12.24 | | | | | |
| | | | | | | Чертеж очередности планируемого развития территории, содержащий этапы проектирования, строительства, реконструкции объектов капитального строительства | | ГБУ НО "Институт развития агломерации Нижегородской области" | | |
| Нач.отд. | | Середнев | |  | 12.24 | | | | | |
| Н.контр. | | Бурмистров | |  | 12.24 | | | | | |

IV. Положение о размещении линейного объекта

Документация по внесению изменений в документацию по планировке территории, расположенной в границах Зеленского съезда, улиц Грузинской, М.Покровской, Ильинской, переулка Плотничного и улицы Почаинской в Нижегородском районе города Нижнего Новгорода, подготовлена в целях реализации объекта: «Создание террасного парка в Почаинском овраге с проведением работ по реконструкции коллектора дождевой канализации и выполнением работ по инженерной защите склонов».

Внесение изменений в проект планировки территории осуществлено в целях изменения границ зон планируемого размещения линейных объектов и корректировки красных линий с учетом обновленной планировки террасного парка, включая улично-дорожную сеть по ул. Архитектора Харитонова, реконструкции тяговой подстанции, а также в целях исключения сноса объекта гражданской обороны с кадастровым номером 52:18:0060056:648.

В рамках настоящей документации планируется:

1. Реконструкция объекта местного значения – коллектора ливневых стоков, ориентировочная протяженность сети ливневой канализации составляет 5158,4 пог.м., ориентировочный расход стока составляет 3770 л/с (13572 куб.м/час, 325728 куб.м/сут).

2. Строительство дренажной сети ориентировочной протяженностью 1000 м.

3. Реконструкция ул. Почаинский Овраг в целях приведения ее к нормативным параметрам, а именно:

| Наименование | Ед. изм. | Показатель |
|----------------------------------|----------|------------|
| Протяженность (ориентировочно) | м | 136 |
| Категория дороги | кат. | IV |
| Расчетная скорость | км/ч | 20 |
| Ширина полосы движения | м | 3,0 |
| Число полос движения | шт. | 2 |
| Ширина тротуара | м | 1,0 - 3,5 |
| Поперечный уклон проезжей части | ‰ | 20 |
| Поперечный уклон тротуара | ‰ | 10 |
| Наименьший радиус кривых в плане | м | 25 |
| Расчетная интенсивность движения | маш/сут | 50-400 |

4. Строительство автомобильной дороги местного значения ул. Архитектора Харитонова со следующими параметрами:

| Наименование | Ед. изм. | Показатель |
|----------------------------------|----------|---|
| Протяженность (ориентировочно) | м | 460 |
| Категория дороги | кат. | IV |
| Расчетная скорость | км/ч | 40 |
| Ширина полосы движения | м | 3,5 |
| Число полос движения | шт. | 2 |
| Ширина тротуара | м | 1,5 - 3,5 |
| Поперечный уклон проезжей части | ‰ | 20 |
| Поперечный уклон тротуара | ‰ | 10 |
| Наименьший радиус кривых в плане | м | 22 |
| Расчетная интенсивность движения | маш/сут | Устанавливается расчетом на основании натурных наблюдений |

В месте, где проектируемая дорога соединяется с приобвочной пешеходной дорожкой, ширина тротуара вдоль дороги принята равной ширине приобвочной дорожки и составляет 3,5 м. На участке от примыкания дороги ул. Архитектора Харитонова к приобвочной дорожке до пер. Университетский ширина тротуара принята 1,5 м.

5. Строительство пешеходного тоннеля под ул. Добролюбова ориентировочной протяженностью 95 м.

6. Реконструкция Студенческого моста протяженностью 78 м, технические параметры которого будут определены на стадии разработки проектной документации.

Также в рамках строительства объекта планируется:

- строительство подпорных стенок вдоль приобвочных дорог и дорожек, протяженность и параметры которых будут определены по итогу расчета устойчивости склонов;

- устройство сети наружного электроосвещения, количество точек и протяженность сети будут определены на стадии разработки проектной документации;

- устройство сети наружного видеонаблюдения, количество точек и протяженность сети будут определены на стадии разработки проектной документации;

- планировка и укрепление склонов и тальвега оврага, строительство пешеходных дорожек, площадок отдыха, детских игровых площадок и смотровых площадок;
- строительство съезда с ул. Добролюбова для проезда специальной техники;
- уточнение местоположения подпорных стенок, планировочной структуры террасного парка и инженерной инфраструктуры;
- определение ориентировочного местоположения одноэтажных павильонов площадью 600 м² и 617 м²;
- обеспечение водоотвода с территории оврага, укрепление склонов территории;
- благоустройство территории Почаинского оврага, создание нового пешеходно-рекреационного пространства, туристического маршрута по исторической территории Започаинья, доступ маломобильных групп населения;
- обеспечение массового досуга всех возрастных групп населения;
- организация пешеходной связи в пределах жилого района.

В составе данной документации не предусмотрены мероприятия по реконструкции существующей трехагрегатной тяговой подстанции (расчетная мощность - 479 кВт, общая установленная мощность - 3050 кВА), а также реконструкции объекта гражданской обороны с кадастровым номером 52:18:0060056:648, все работы будут произведены в рамках отдельного проекта.

Очередность планируемого развития территории включает в себя две очереди.

В 1-ю очередь освоения планируется:

1. Реконструкция коллектора ливневых стоков южной части Почаинского оврага.
2. Строительство автомобильной дороги ул. Архитектора Харитонова.
3. Строительство сооружений инженерной защиты территории, укрепление склонов.
4. Реконструкция Студенческого моста.
5. Строительство пешеходного тоннеля.

6. Реконструкция тяговой подстанции.

7. Благоустройство территории.

Во 2-ю очередь освоения планируется:

1. Реконструкция коллектора ливневых стоков северной части Почаинского оврага.

2. Строительство объектов инженерной защиты территории, укрепление склонов.

3. Реконструкция ул. Почаинский Овраг.

4. Благоустройство территории.

Территория линейного объекта берет начало от пересечения улицы Малая Покровская с улицей Архитектора Харитонов, включает в себя Почаинский овраг, Студенческий мост, территорию в районе переулк Лудильного, улицу Добролюбова, улицу Почаинский овраг в г. Нижнем Новгороде. Общая протяженность (ориентировочно) территории, на которой устанавливаются границы зоны планируемого размещения линейного объекта, составляет около 1,4 км.

В административном отношении границы зоны планируемого размещения линейного объекта устанавливаются на территории Нижегородского района г. Нижнего Новгорода Нижегородской области.

В границах территории, в отношении которой разработан проект планировки, даны предложения по изменению красных линий.

*Перечень координат характерных точек границ зоны планируемого размещения линейного объекта (постоянный отвод)
(система координат – МСК-52)*

| Номер характерной точки | Координаты, м | |
|-------------------------------|---------------|------------|
| | X | Y |
| Контур 1 | | |
| 1 | 529442,28 | 2215427,86 |
| 2 | 529474,35 | 2215434,57 |
| 3 | 529472,86 | 2215438,36 |
| 4 | 529471,10 | 2215442,81 |
| 5 | 529476,53 | 2215444,04 |
| 6 | 529482,25 | 2215445,53 |
| 7 | 529483,41 | 2215445,82 |
| 8 | 529484,68 | 2215442,28 |

| Номер характерной точки | Координаты, м | |
|-------------------------------|---------------|------------|
| | X | Y |
| 9 | 529485,20 | 2215440,83 |
| 10 | 529491,89 | 2215422,89 |
| 11 | 529492,25 | 2215422,08 |
| 12 | 529494,32 | 2215416,62 |
| 13 | 529500,67 | 2215418,93 |
| 14 | 529505,24 | 2215406,37 |
| 15 | 529506,28 | 2215406,73 |
| 16 | 529506,63 | 2215405,52 |
| 17 | 529508,11 | 2215400,30 |

| Номер характерной точки | Координаты, м | |
|-------------------------------|---------------|------------|
| | X | Y |
| 18 | 529509,47 | 2215400,76 |
| 19 | 529517,42 | 2215377,37 |
| 20 | 529533,26 | 2215382,44 |
| 21 | 529533,27 | 2215382,44 |
| 22 | 529536,36 | 2215383,43 |
| 23 | 529529,54 | 2215400,91 |
| 24 | 529536,52 | 2215403,17 |
| 25 | 529529,44 | 2215417,76 |
| 26 | 529522,63 | 2215433,49 |
| 27 | 529520,64 | 2215432,72 |
| 28 | 529514,09 | 2215447,90 |
| 29 | 529512,26 | 2215451,19 |
| 30 | 529510,11 | 2215457,84 |
| 31 | 529538,25 | 2215467,39 |
| 32 | 529554,45 | 2215470,40 |
| 33 | 529620,46 | 2215494,17 |
| 34 | 529642,27 | 2215501,74 |
| 35 | 529650,63 | 2215504,55 |
| 36 | 529658,44 | 2215507,88 |
| 37 | 529666,75 | 2215512,28 |
| 38 | 529676,11 | 2215518,48 |
| 39 | 529684,05 | 2215523,64 |
| 40 | 529703,60 | 2215540,08 |
| 41 | 529707,43 | 2215541,74 |
| 42 | 529709,63 | 2215542,68 |
| 43 | 529709,14 | 2215543,81 |
| 44 | 529726,30 | 2215553,58 |
| 45 | 529733,33 | 2215550,11 |
| 46 | 529757,28 | 2215538,31 |
| 47 | 529762,89 | 2215549,81 |
| 48 | 529756,01 | 2215546,89 |
| 49 | 529736,49 | 2215561,90 |
| 50 | 529741,87 | 2215566,88 |
| 51 | 529746,48 | 2215572,90 |
| 52 | 529804,74 | 2215593,70 |
| 53 | 529822,46 | 2215606,99 |
| 54 | 529830,05 | 2215614,51 |
| 55 | 529840,36 | 2215625,51 |
| 56 | 529848,31 | 2215635,68 |
| 57 | 529903,36 | 2215689,15 |
| 58 | 529907,53 | 2215693,21 |
| 59 | 529916,42 | 2215704,01 |
| 60 | 529930,01 | 2215723,37 |
| 61 | 529938,21 | 2215731,82 |
| 62 | 529942,49 | 2215734,90 |
| 63 | 529948,60 | 2215737,54 |
| 64 | 529970,17 | 2215744,51 |
| 65 | 529996,18 | 2215763,47 |
| 66 | 530021,84 | 2215786,32 |
| 67 | 530027,65 | 2215791,55 |
| 68 | 530026,00 | 2215791,69 |
| 69 | 530042,77 | 2215800,43 |

| Номер характерной точки | Координаты, м | |
|-------------------------------|---------------|------------|
| | X | Y |
| 70 | 530061,85 | 2215816,20 |
| 71 | 530064,88 | 2215818,71 |
| 72 | 530065,97 | 2215824,96 |
| 73 | 530064,27 | 2215826,50 |
| 74 | 530064,73 | 2215827,07 |
| 75 | 530055,33 | 2215835,04 |
| 76 | 530042,73 | 2215845,03 |
| 77 | 530015,86 | 2215866,06 |
| 78 | 529987,67 | 2215889,20 |
| 79 | 529940,72 | 2215927,93 |
| 80 | 529931,40 | 2215935,14 |
| 81 | 529927,98 | 2215936,49 |
| 82 | 529927,14 | 2215935,88 |
| 83 | 529911,22 | 2215951,48 |
| 84 | 529902,19 | 2215966,80 |
| 85 | 529890,13 | 2215960,60 |
| 86 | 529893,85 | 2215942,52 |
| 87 | 529892,27 | 2215922,52 |
| 88 | 529890,08 | 2215919,27 |
| 89 | 529872,50 | 2215909,63 |
| 90 | 529868,90 | 2215906,86 |
| 91 | 529867,62 | 2215902,60 |
| 92 | 529862,95 | 2215887,85 |
| 93 | 529836,70 | 2215807,20 |
| 94 | 529835,87 | 2215803,83 |
| 95 | 529817,05 | 2215785,04 |
| 96 | 529803,21 | 2215777,73 |
| 97 | 529798,26 | 2215766,45 |
| 98 | 529796,42 | 2215752,83 |
| 99 | 529792,99 | 2215728,67 |
| 100 | 529785,83 | 2215719,01 |
| 101 | 529785,51 | 2215715,84 |
| 102 | 529779,50 | 2215710,13 |
| 103 | 529752,66 | 2215694,62 |
| 104 | 529750,87 | 2215695,34 |
| 105 | 529747,56 | 2215700,04 |
| 106 | 529696,68 | 2215657,81 |
| 107 | 529699,55 | 2215653,83 |
| 108 | 529700,32 | 2215652,76 |
| 109 | 529694,94 | 2215648,87 |
| 110 | 529697,47 | 2215645,17 |
| 111 | 529690,87 | 2215639,34 |
| 112 | 529683,33 | 2215634,32 |
| 113 | 529678,08 | 2215642,05 |
| 114 | 529677,06 | 2215641,31 |
| 115 | 529675,13 | 2215644,01 |
| 116 | 529676,28 | 2215644,86 |
| 117 | 529671,79 | 2215651,24 |
| 118 | 529670,63 | 2215652,89 |
| 119 | 529667,56 | 2215657,67 |
| 120 | 529659,61 | 2215651,87 |
| 121 | 529615,95 | 2215718,49 |

| Номер характерной точки | Координаты, м | |
|-------------------------------|---------------|------------|
| | X | Y |
| 122 | 529599,33 | 2215706,90 |
| 123 | 529643,27 | 2215640,08 |
| 124 | 529463,15 | 2215537,22 |
| 125 | 529456,55 | 2215550,87 |
| 126 | 529434,77 | 2215540,43 |
| 127 | 529438,59 | 2215531,62 |
| 128 | 529441,52 | 2215525,62 |
| 129 | 529441,80 | 2215525,05 |
| 130 | 529426,51 | 2215516,33 |
| 131 | 529426,02 | 2215516,17 |
| 132 | 529422,97 | 2215512,36 |
| 133 | 529415,09 | 2215508,92 |
| 134 | 529413,17 | 2215508,31 |
| 135 | 529414,15 | 2215482,39 |
| 136 | 529407,31 | 2215471,34 |
| 137 | 529339,44 | 2215446,51 |
| 138 | 529338,23 | 2215449,82 |
| 139 | 529295,97 | 2215435,59 |
| 140 | 529302,70 | 2215417,14 |
| 141 | 529311,05 | 2215419,85 |
| 142 | 529310,49 | 2215421,28 |
| 143 | 529358,17 | 2215438,32 |
| 144 | 529358,55 | 2215437,06 |
| 145 | 529377,03 | 2215443,65 |
| 146 | 529384,65 | 2215446,39 |
| 147 | 529400,61 | 2215451,71 |
| 148 | 529409,27 | 2215457,65 |
| 149 | 529418,42 | 2215466,72 |
| 150 | 529431,59 | 2215430,69 |
| 151 | 529425,53 | 2215428,91 |
| 152 | 529426,97 | 2215424,46 |
| 153 | 529427,18 | 2215425,63 |
| 154 | 529427,54 | 2215425,57 |
| 155 | 529434,98 | 2215428,01 |
| 156 | 529435,84 | 2215425,53 |
| 157 | 529440,39 | 2215427,03 |
| 1 | 529442,28 | 2215427,86 |
| Вкрапление | | |
| 158 | 530016,48 | 2215789,33 |
| 159 | 530002,18 | 2215810,01 |
| 160 | 529986,47 | 2215799,17 |
| 161 | 530000,75 | 2215778,50 |
| 158 | 530016,48 | 2215789,33 |
| Контур 2 | | |
| 162 | 530505,81 | 2215814,69 |
| 163 | 530505,74 | 2215829,28 |
| 164 | 530501,93 | 2215830,91 |
| 165 | 530499,74 | 2215826,89 |
| 166 | 530498,31 | 2215824,28 |
| 167 | 530475,30 | 2215834,88 |
| 168 | 530475,73 | 2215835,79 |
| 169 | 530446,05 | 2215849,99 |

| Номер характерной точки | Координаты, м | |
|-------------------------------|---------------|------------|
| | X | Y |
| 170 | 530444,65 | 2215847,07 |
| 171 | 530438,17 | 2215847,48 |
| 172 | 530399,32 | 2215864,48 |
| 173 | 530406,83 | 2215879,75 |
| 174 | 530406,83 | 2215879,77 |
| 175 | 530406,80 | 2215879,79 |
| 176 | 530406,72 | 2215879,84 |
| 177 | 530395,58 | 2215886,68 |
| 178 | 530362,70 | 2215907,12 |
| 179 | 530345,59 | 2215916,21 |
| 180 | 530334,06 | 2215920,69 |
| 181 | 530315,56 | 2215928,05 |
| 182 | 530303,65 | 2215932,60 |
| 183 | 530291,95 | 2215937,82 |
| 184 | 530279,61 | 2215941,94 |
| 185 | 530267,47 | 2215945,99 |
| 186 | 530264,18 | 2215946,89 |
| 187 | 530254,64 | 2215948,07 |
| 188 | 530248,18 | 2215948,14 |
| 189 | 530222,49 | 2215947,48 |
| 190 | 530202,97 | 2215946,39 |
| 191 | 530151,49 | 2215941,03 |
| 192 | 530138,63 | 2215939,61 |
| 193 | 530125,85 | 2215937,17 |
| 194 | 530100,11 | 2215931,78 |
| 195 | 530090,68 | 2215929,64 |
| 196 | 530080,94 | 2215926,62 |
| 197 | 530074,41 | 2215924,19 |
| 198 | 530068,70 | 2215921,89 |
| 199 | 530056,06 | 2215917,00 |
| 200 | 530051,78 | 2215915,32 |
| 201 | 530047,56 | 2215913,55 |
| 202 | 530045,29 | 2215911,55 |
| 203 | 530043,73 | 2215909,64 |
| 204 | 530042,31 | 2215906,01 |
| 205 | 530041,76 | 2215900,58 |
| 206 | 530042,07 | 2215893,83 |
| 207 | 530042,08 | 2215893,68 |
| 208 | 530042,08 | 2215893,61 |
| 209 | 530042,20 | 2215890,99 |
| 210 | 530043,53 | 2215884,65 |
| 211 | 530046,67 | 2215875,52 |
| 212 | 530049,95 | 2215869,47 |
| 213 | 530050,86 | 2215868,14 |
| 214 | 530050,88 | 2215868,11 |
| 215 | 530053,34 | 2215864,51 |
| 216 | 530057,58 | 2215859,32 |
| 217 | 530064,70 | 2215853,11 |
| 218 | 530069,95 | 2215849,46 |
| 219 | 530078,82 | 2215844,38 |
| 220 | 530091,20 | 2215841,76 |
| 221 | 530099,00 | 2215843,16 |

| Номер характерной точки | Координаты, м | |
|-------------------------------|---------------|------------|
| | X | Y |
| 222 | 530122,50 | 2215847,23 |
| 223 | 530203,59 | 2215859,95 |
| 224 | 530234,03 | 2215860,25 |
| 225 | 530247,93 | 2215863,03 |
| 226 | 530253,23 | 2215864,61 |
| 227 | 530262,79 | 2215865,18 |
| 228 | 530278,39 | 2215862,75 |
| 229 | 530301,88 | 2215855,96 |
| 230 | 530313,83 | 2215852,53 |
| 231 | 530323,93 | 2215855,20 |
| 232 | 530323,04 | 2215860,16 |
| 233 | 530300,50 | 2215868,47 |
| 234 | 530269,11 | 2215877,46 |
| 235 | 530270,73 | 2215895,51 |
| 236 | 530300,81 | 2215887,08 |
| 237 | 530301,44 | 2215886,85 |
| 238 | 530343,86 | 2215870,90 |
| 239 | 530377,35 | 2215858,31 |
| 240 | 530393,20 | 2215852,35 |
| 241 | 530393,24 | 2215852,34 |
| 242 | 530393,25 | 2215852,35 |
| 243 | 530393,42 | 2215852,85 |
| 244 | 530420,80 | 2215841,90 |
| 245 | 530417,37 | 2215829,67 |
| 246 | 530417,36 | 2215829,62 |
| 247 | 530420,63 | 2215828,91 |

| Номер характерной точки | Координаты, м | |
|-------------------------------|---------------|------------|
| | X | Y |
| 248 | 530420,65 | 2215828,97 |
| 249 | 530424,80 | 2215841,64 |
| 250 | 530432,80 | 2215838,77 |
| 251 | 530432,78 | 2215838,70 |
| 252 | 530433,10 | 2215837,10 |
| 253 | 530441,41 | 2215834,34 |
| 254 | 530441,67 | 2215834,34 |
| 255 | 530445,19 | 2215833,28 |
| 256 | 530445,65 | 2215833,18 |
| 257 | 530445,69 | 2215833,28 |
| 258 | 530445,68 | 2215833,29 |
| 259 | 530445,13 | 2215833,52 |
| 260 | 530447,82 | 2215839,98 |
| 261 | 530449,14 | 2215839,42 |
| 262 | 530460,02 | 2215834,89 |
| 263 | 530460,74 | 2215834,59 |
| 264 | 530480,54 | 2215820,41 |
| 265 | 530481,85 | 2215814,76 |
| 266 | 530454,39 | 2215814,72 |
| 267 | 530451,85 | 2215814,71 |
| 268 | 530451,81 | 2215814,59 |
| 269 | 530457,08 | 2215814,54 |
| 270 | 530471,25 | 2215814,53 |
| 271 | 530503,43 | 2215814,68 |
| 162 | 530505,81 | 2215814,69 |

*Перечень координат характерных точек границ зоны планируемого размещения
линейного объекта (временный отвод)
(система координат – МСК-52)*

| Номер характерной точки | Координаты, м | |
|-------------------------------|---------------|------------|
| | X | Y |
| Контур 1 | | |
| 272 | 530403,54 | 2215873,06 |
| 172 | 530399,32 | 2215864,48 |
| 171 | 530438,17 | 2215847,48 |
| 170 | 530444,65 | 2215847,07 |
| 169 | 530446,05 | 2215849,99 |
| 273 | 530475,69 | 2215835,81 |
| 274 | 530476,42 | 2215837,33 |
| 275 | 530472,63 | 2215839,16 |
| 276 | 530472,37 | 2215838,62 |
| 277 | 530471,47 | 2215839,05 |
| 278 | 530471,73 | 2215839,59 |
| 279 | 530456,47 | 2215846,91 |
| 280 | 530455,91 | 2215845,87 |
| 281 | 530453,85 | 2215847,02 |
| 282 | 530455,09 | 2215849,22 |

| Номер характерной точки | Координаты, м | |
|-------------------------------|---------------|------------|
| | X | Y |
| 283 | 530454,22 | 2215849,71 |
| 284 | 530453,12 | 2215849,28 |
| 285 | 530450,07 | 2215850,99 |
| 286 | 530449,86 | 2215852,15 |
| 287 | 530447,63 | 2215853,40 |
| 288 | 530446,90 | 2215851,90 |
| 289 | 530426,72 | 2215861,74 |
| 290 | 530425,71 | 2215859,82 |
| 291 | 530422,57 | 2215861,29 |
| 292 | 530423,50 | 2215863,31 |
| 272 | 530403,54 | 2215873,06 |
| Контур 2 | | |
| 293 | 529423,22 | 2215447,62 |
| 294 | 529416,85 | 2215443,54 |
| 295 | 529414,47 | 2215450,16 |
| 296 | 529415,20 | 2215450,93 |

| Номер характерной точки | Координаты, м | |
|-------------------------------|---------------|------------|
| | X | Y |
| 297 | 529416,94 | 2215451,81 |
| 298 | 529415,68 | 2215455,31 |
| 299 | 529385,70 | 2215444,51 |
| 300 | 529385,15 | 2215446,05 |
| 301 | 529382,89 | 2215445,24 |
| 302 | 529383,45 | 2215443,70 |
| 303 | 529360,89 | 2215435,57 |
| 304 | 529361,14 | 2215434,87 |
| 305 | 529358,20 | 2215433,81 |
| 306 | 529357,18 | 2215436,64 |
| 307 | 529356,16 | 2215436,28 |
| 308 | 529356,93 | 2215434,13 |
| 309 | 529312,31 | 2215416,65 |
| 310 | 529298,70 | 2215411,25 |
| 311 | 529290,09 | 2215433,48 |
| 139 | 529295,97 | 2215435,59 |
| 140 | 529302,70 | 2215417,14 |
| 141 | 529311,05 | 2215419,85 |
| 142 | 529310,49 | 2215421,28 |
| 143 | 529358,17 | 2215438,32 |
| 144 | 529358,55 | 2215437,06 |
| 145 | 529377,03 | 2215443,65 |
| 146 | 529384,65 | 2215446,39 |
| 147 | 529400,61 | 2215451,71 |
| 148 | 529409,27 | 2215457,65 |
| 149 | 529418,42 | 2215466,72 |
| 312 | 529425,15 | 2215448,32 |
| 293 | 529423,22 | 2215447,62 |
| Контур 3 | | |
| 313 | 529427,96 | 2215440,61 |
| 150 | 529431,59 | 2215430,69 |
| 151 | 529425,53 | 2215428,91 |
| 152 | 529426,97 | 2215424,46 |
| 153 | 529427,18 | 2215425,63 |
| 154 | 529427,54 | 2215425,57 |
| 314 | 529427,66 | 2215425,61 |
| 315 | 529427,72 | 2215422,34 |
| 316 | 529425,74 | 2215421,76 |
| 317 | 529424,92 | 2215424,57 |
| 318 | 529416,17 | 2215422,00 |
| 319 | 529414,65 | 2215427,66 |
| 320 | 529416,63 | 2215427,27 |
| 321 | 529416,75 | 2215428,56 |
| 322 | 529417,12 | 2215428,53 |
| 323 | 529418,92 | 2215428,79 |
| 324 | 529420,88 | 2215429,07 |
| 325 | 529423,14 | 2215429,97 |
| 326 | 529424,91 | 2215431,25 |
| 327 | 529427,20 | 2215434,51 |
| 328 | 529427,82 | 2215436,61 |
| 329 | 529427,94 | 2215438,36 |
| 313 | 529427,96 | 2215440,61 |
| Контур 4 | | |
| 159 | 530002,18 | 2215810,01 |

| Номер характерной точки | Координаты, м | |
|-------------------------------|---------------|------------|
| | X | Y |
| 158 | 530016,48 | 2215789,33 |
| 161 | 530000,75 | 2215778,50 |
| 160 | 529986,47 | 2215799,17 |
| 159 | 530002,18 | 2215810,01 |
| Вкрапление | | |
| 330 | 530013,83 | 2215788,81 |
| 331 | 530009,41 | 2215795,48 |
| 332 | 529996,48 | 2215786,93 |
| 333 | 530000,90 | 2215780,26 |
| 330 | 530013,83 | 2215788,81 |
| Контур 5 | | |
| 334 | 529484,09 | 2215443,92 |
| 335 | 529480,53 | 2215442,57 |
| 336 | 529482,29 | 2215436,02 |
| 337 | 529479,39 | 2215435,24 |
| 338 | 529477,71 | 2215441,50 |
| 339 | 529475,64 | 2215440,71 |
| 340 | 529476,55 | 2215437,91 |
| 341 | 529473,43 | 2215436,90 |
| 3 | 529472,86 | 2215438,36 |
| 4 | 529471,10 | 2215442,81 |
| 5 | 529476,53 | 2215444,04 |
| 6 | 529482,25 | 2215445,53 |
| 7 | 529483,41 | 2215445,82 |
| 334 | 529484,09 | 2215443,92 |
| Контур 6 | | |
| 342 | 529533,75 | 2215402,27 |
| 343 | 529534,36 | 2215400,44 |
| 344 | 529533,60 | 2215400,18 |
| 345 | 529534,18 | 2215398,48 |
| 346 | 529534,93 | 2215398,73 |
| 347 | 529535,15 | 2215398,09 |
| 348 | 529534,59 | 2215397,91 |
| 349 | 529535,21 | 2215395,97 |
| 350 | 529535,80 | 2215396,16 |
| 351 | 529537,07 | 2215392,07 |
| 352 | 529536,51 | 2215391,90 |
| 353 | 529537,09 | 2215389,94 |
| 354 | 529537,68 | 2215390,12 |
| 355 | 529539,53 | 2215384,19 |
| 356 | 529538,77 | 2215383,97 |
| 357 | 529539,45 | 2215381,43 |
| 358 | 529534,00 | 2215379,86 |
| 359 | 529510,76 | 2215371,78 |
| 360 | 529509,93 | 2215374,32 |
| 361 | 529509,53 | 2215374,18 |
| 362 | 529503,02 | 2215393,99 |
| 363 | 529503,02 | 2215393,99 |
| 364 | 529504,65 | 2215394,90 |
| 365 | 529505,81 | 2215396,45 |
| 366 | 529506,23 | 2215398,27 |
| 367 | 529505,93 | 2215400,10 |
| 368 | 529507,07 | 2215400,54 |
| 369 | 529506,44 | 2215402,23 |

| Номер характерной точки | Координаты, м | |
|-------------------------------|---------------|------------|
| | X | Y |
| 370 | 529505,69 | 2215401,96 |
| 371 | 529503,49 | 2215407,27 |
| 372 | 529503,94 | 2215407,45 |
| 373 | 529502,43 | 2215411,18 |
| 374 | 529502,73 | 2215411,28 |
| 375 | 529502,11 | 2215412,97 |
| 376 | 529501,30 | 2215412,69 |
| 377 | 529499,17 | 2215417,95 |
| 378 | 529494,94 | 2215416,24 |
| 379 | 529494,74 | 2215416,77 |
| 13 | 529500,67 | 2215418,93 |
| 14 | 529505,24 | 2215406,37 |
| 15 | 529506,28 | 2215406,73 |
| 16 | 529506,63 | 2215405,52 |
| 17 | 529508,11 | 2215400,30 |
| 18 | 529509,47 | 2215400,76 |
| 19 | 529517,42 | 2215377,37 |
| 20 | 529533,26 | 2215382,44 |
| 21 | 529533,27 | 2215382,44 |
| 22 | 529536,36 | 2215383,43 |
| 23 | 529529,54 | 2215400,91 |
| 342 | 529533,75 | 2215402,27 |
| Контур 7 | | |
| 26 | 529522,63 | 2215433,49 |
| 380 | 529523,24 | 2215433,75 |
| 381 | 529523,37 | 2215433,48 |
| 382 | 529525,38 | 2215434,42 |
| 383 | 529527,37 | 2215429,77 |
| 384 | 529525,28 | 2215428,87 |
| 385 | 529527,06 | 2215424,71 |
| 386 | 529529,15 | 2215425,61 |
| 387 | 529532,01 | 2215418,93 |
| 388 | 529529,95 | 2215418,04 |
| 389 | 529530,64 | 2215416,44 |
| 390 | 529532,70 | 2215417,32 |
| 391 | 529534,79 | 2215412,44 |
| 392 | 529533,79 | 2215412,02 |
| 393 | 529534,56 | 2215410,24 |
| 394 | 529535,55 | 2215410,66 |
| 395 | 529536,48 | 2215408,51 |
| 396 | 529535,39 | 2215408,12 |
| 397 | 529536,07 | 2215406,19 |
| 398 | 529538,17 | 2215406,94 |
| 399 | 529538,91 | 2215405,26 |
| 400 | 529536,61 | 2215404,49 |
| 401 | 529537,00 | 2215403,32 |
| 24 | 529536,52 | 2215403,17 |
| 25 | 529529,44 | 2215417,76 |
| 26 | 529522,63 | 2215433,49 |
| Контур 8 | | |
| 402 | 529521,50 | 2215433,05 |
| 27 | 529520,64 | 2215432,72 |
| 28 | 529514,09 | 2215447,90 |
| 29 | 529512,26 | 2215451,19 |

| Номер характерной точки | Координаты, м | |
|-------------------------------|---------------|------------|
| | X | Y |
| 30 | 529510,11 | 2215457,84 |
| 31 | 529538,25 | 2215467,39 |
| 32 | 529554,45 | 2215470,40 |
| 403 | 529577,04 | 2215478,53 |
| 404 | 529581,27 | 2215471,14 |
| 405 | 529581,11 | 2215471,08 |
| 406 | 529581,75 | 2215468,91 |
| 407 | 529553,65 | 2215458,38 |
| 408 | 529526,12 | 2215448,07 |
| 409 | 529524,91 | 2215450,66 |
| 410 | 529515,64 | 2215446,64 |
| 402 | 529521,50 | 2215433,05 |
| Контур 9 | | |
| 411 | 529703,60 | 2215540,08 |
| 39 | 529684,05 | 2215523,64 |
| 38 | 529676,11 | 2215518,48 |
| 37 | 529666,75 | 2215512,28 |
| 36 | 529658,44 | 2215507,88 |
| 35 | 529650,63 | 2215504,55 |
| 34 | 529642,27 | 2215501,74 |
| 412 | 529639,12 | 2215500,55 |
| 413 | 529664,45 | 2215505,22 |
| 414 | 529686,84 | 2215515,03 |
| 415 | 529689,00 | 2215508,35 |
| 416 | 529712,93 | 2215516,08 |
| 417 | 529704,35 | 2215538,26 |
| 411 | 529703,60 | 2215540,08 |
| Контур 10 | | |
| 249 | 530424,80 | 2215841,64 |
| 247 | 530420,63 | 2215828,91 |
| 246 | 530417,36 | 2215829,62 |
| 244 | 530420,80 | 2215841,90 |
| 243 | 530393,42 | 2215852,85 |
| 242 | 530393,25 | 2215852,35 |
| 241 | 530393,24 | 2215852,34 |
| 240 | 530393,20 | 2215852,35 |
| 239 | 530377,35 | 2215858,31 |
| 238 | 530343,86 | 2215870,90 |
| 237 | 530301,44 | 2215886,85 |
| 236 | 530300,81 | 2215887,08 |
| 235 | 530270,73 | 2215895,51 |
| 234 | 530269,11 | 2215877,46 |
| 233 | 530300,50 | 2215868,47 |
| 418 | 530300,84 | 2215868,35 |
| 419 | 530300,53 | 2215869,52 |
| 420 | 530288,51 | 2215872,98 |
| 421 | 530288,25 | 2215872,30 |
| 422 | 530280,54 | 2215874,59 |
| 423 | 530280,90 | 2215876,05 |
| 424 | 530269,69 | 2215879,15 |
| 425 | 530270,25 | 2215883,37 |
| 426 | 530269,86 | 2215883,42 |
| 427 | 530271,49 | 2215894,56 |
| 428 | 530301,04 | 2215885,86 |

| Номер характерной точки | Координаты, м | |
|-------------------------------|---------------|------------|
| | X | Y |
| 429 | 530300,96 | 2215885,59 |
| 430 | 530342,88 | 2215869,93 |
| 431 | 530339,99 | 2215862,21 |
| 432 | 530339,81 | 2215861,73 |
| 433 | 530329,86 | 2215865,44 |
| 434 | 530327,48 | 2215859,60 |
| 435 | 530320,33 | 2215862,27 |
| 436 | 530321,02 | 2215864,13 |
| 437 | 530316,16 | 2215866,04 |
| 438 | 530315,05 | 2215863,13 |
| 232 | 530323,04 | 2215860,16 |
| 231 | 530323,93 | 2215855,20 |
| 230 | 530313,83 | 2215852,53 |
| 229 | 530301,88 | 2215855,96 |
| 228 | 530278,39 | 2215862,75 |
| 227 | 530262,79 | 2215865,18 |
| 226 | 530253,23 | 2215864,61 |
| 225 | 530247,93 | 2215863,03 |
| 224 | 530234,03 | 2215860,25 |
| 223 | 530203,59 | 2215859,95 |
| 222 | 530122,50 | 2215847,23 |
| 221 | 530099,00 | 2215843,16 |
| 220 | 530091,20 | 2215841,76 |
| 219 | 530078,82 | 2215844,38 |
| 218 | 530069,95 | 2215849,46 |
| 217 | 530064,70 | 2215853,11 |
| 216 | 530057,58 | 2215859,32 |
| 215 | 530053,34 | 2215864,51 |
| 213 | 530050,86 | 2215868,14 |
| 214 | 530050,88 | 2215868,11 |
| 212 | 530049,95 | 2215869,47 |
| 211 | 530046,67 | 2215875,52 |
| 210 | 530043,53 | 2215884,65 |
| 209 | 530042,20 | 2215890,99 |
| 208 | 530042,08 | 2215893,61 |
| 207 | 530042,08 | 2215893,68 |
| 206 | 530042,07 | 2215893,83 |
| 205 | 530041,76 | 2215900,58 |
| 204 | 530042,31 | 2215906,01 |
| 203 | 530043,73 | 2215909,64 |
| 202 | 530045,29 | 2215911,55 |
| 201 | 530047,56 | 2215913,55 |
| 200 | 530051,78 | 2215915,32 |
| 199 | 530056,06 | 2215917,00 |
| 198 | 530068,70 | 2215921,89 |
| 197 | 530074,41 | 2215924,19 |
| 196 | 530080,94 | 2215926,62 |
| 195 | 530090,68 | 2215929,64 |
| 194 | 530100,11 | 2215931,78 |
| 193 | 530125,85 | 2215937,17 |
| 192 | 530138,63 | 2215939,61 |
| 191 | 530151,49 | 2215941,03 |
| 190 | 530202,97 | 2215946,39 |
| 189 | 530222,49 | 2215947,48 |

| Номер характерной точки | Координаты, м | |
|-------------------------------|---------------|------------|
| | X | Y |
| 188 | 530248,18 | 2215948,14 |
| 187 | 530254,64 | 2215948,07 |
| 186 | 530264,18 | 2215946,89 |
| 185 | 530267,47 | 2215945,99 |
| 184 | 530279,61 | 2215941,94 |
| 183 | 530291,95 | 2215937,82 |
| 182 | 530303,65 | 2215932,60 |
| 181 | 530315,56 | 2215928,05 |
| 180 | 530334,06 | 2215920,69 |
| 179 | 530345,59 | 2215916,21 |
| 178 | 530362,70 | 2215907,12 |
| 177 | 530395,58 | 2215886,68 |
| 176 | 530406,72 | 2215879,84 |
| 175 | 530406,80 | 2215879,79 |
| 174 | 530406,83 | 2215879,77 |
| 173 | 530406,83 | 2215879,75 |
| 439 | 530406,78 | 2215879,64 |
| 440 | 530406,89 | 2215879,58 |
| 441 | 530407,00 | 2215879,80 |
| 442 | 530408,93 | 2215878,86 |
| 443 | 530414,47 | 2215889,07 |
| 444 | 530359,14 | 2215921,61 |
| 445 | 530300,00 | 2215953,00 |
| 446 | 530274,69 | 2215954,99 |
| 447 | 530234,29 | 2215954,59 |
| 446 | 530274,69 | 2215954,99 |
| 447 | 530234,29 | 2215954,59 |
| 448 | 530181,86 | 2215950,13 |
| 449 | 530159,17 | 2215947,98 |
| 450 | 530150,43 | 2215947,15 |
| 451 | 530147,75 | 2215946,89 |
| 452 | 530141,56 | 2215946,30 |
| 453 | 530139,41 | 2215946,10 |
| 454 | 530135,44 | 2215945,72 |
| 455 | 530126,35 | 2215944,31 |
| 456 | 530114,75 | 2215942,50 |
| 457 | 530109,10 | 2215941,62 |
| 458 | 530102,88 | 2215940,65 |
| 459 | 530097,35 | 2215939,79 |
| 460 | 530086,74 | 2215937,02 |
| 461 | 530081,69 | 2215935,70 |
| 462 | 530076,73 | 2215934,16 |
| 463 | 530071,57 | 2215932,57 |
| 464 | 530050,35 | 2215924,80 |
| 465 | 530044,25 | 2215922,56 |
| 466 | 530039,64 | 2215920,87 |
| 467 | 530026,79 | 2215904,54 |
| 468 | 530025,25 | 2215893,90 |
| 469 | 530026,05 | 2215890,89 |
| 470 | 530026,33 | 2215889,86 |
| 471 | 530013,49 | 2215881,15 |
| 472 | 529959,05 | 2215929,89 |
| 473 | 529949,47 | 2215931,39 |
| 474 | 529944,72 | 2215934,11 |

| Номер характерной точки | Координаты, м | |
|-------------------------------|---------------|------------|
| | X | Y |
| 475 | 529922,32 | 2215955,66 |
| 476 | 529913,70 | 2215965,13 |
| 477 | 529897,00 | 2215995,48 |
| 478 | 529890,83 | 2215993,20 |
| 479 | 529895,40 | 2215980,84 |
| 480 | 529886,25 | 2215979,76 |
| 481 | 529879,15 | 2215981,94 |
| 482 | 529880,05 | 2215970,42 |
| 483 | 529881,29 | 2215970,57 |
| 484 | 529882,02 | 2215964,59 |
| 485 | 529879,53 | 2215964,29 |
| 486 | 529879,92 | 2215946,64 |
| 487 | 529882,24 | 2215943,41 |
| 488 | 529880,55 | 2215922,98 |
| 489 | 529863,42 | 2215924,37 |
| 490 | 529862,93 | 2215914,35 |
| 491 | 529864,11 | 2215914,34 |
| 492 | 529863,94 | 2215902,90 |
| 493 | 529862,43 | 2215902,93 |
| 494 | 529859,24 | 2215893,57 |
| 495 | 529853,55 | 2215893,50 |
| 496 | 529853,62 | 2215887,73 |
| 497 | 529857,26 | 2215887,78 |
| 498 | 529855,12 | 2215881,51 |
| 499 | 529852,17 | 2215869,28 |
| 500 | 529850,68 | 2215858,20 |
| 501 | 529834,72 | 2215806,61 |
| 502 | 529830,82 | 2215814,62 |
| 503 | 529824,77 | 2215811,68 |
| 504 | 529829,01 | 2215802,98 |
| 505 | 529828,84 | 2215802,90 |
| 506 | 529814,82 | 2215788,98 |
| 507 | 529814,16 | 2215787,94 |
| 508 | 529813,74 | 2215786,83 |
| 509 | 529809,86 | 2215786,25 |
| 510 | 529793,30 | 2215777,50 |
| 511 | 529792,37 | 2215777,08 |
| 512 | 529792,39 | 2215776,93 |
| 513 | 529792,25 | 2215768,34 |
| 514 | 529792,02 | 2215754,74 |
| 515 | 529791,33 | 2215753,63 |
| 516 | 529790,75 | 2215752,71 |
| 517 | 529790,38 | 2215745,70 |
| 518 | 529757,46 | 2215707,75 |
| 519 | 529748,62 | 2215702,74 |
| 520 | 529746,50 | 2215701,54 |
| 521 | 529744,55 | 2215700,69 |
| 522 | 529742,34 | 2215705,97 |
| 523 | 529739,48 | 2215716,36 |
| 524 | 529739,13 | 2215734,97 |
| 525 | 529733,59 | 2215734,97 |
| 526 | 529733,02 | 2215717,05 |
| 527 | 529734,10 | 2215706,88 |
| 528 | 529732,12 | 2215696,27 |

| Номер характерной точки | Координаты, м | |
|-------------------------------|---------------|------------|
| | X | Y |
| 529 | 529721,62 | 2215684,38 |
| 530 | 529708,10 | 2215675,80 |
| 531 | 529696,80 | 2215670,82 |
| 532 | 529682,21 | 2215666,68 |
| 533 | 529671,86 | 2215662,00 |
| 534 | 529669,06 | 2215660,08 |
| 535 | 529658,05 | 2215674,38 |
| 536 | 529656,53 | 2215673,48 |
| 537 | 529654,93 | 2215672,52 |
| 538 | 529652,82 | 2215676,04 |
| 539 | 529654,60 | 2215677,09 |
| 540 | 529647,93 | 2215687,72 |
| 541 | 529648,38 | 2215688,03 |
| 542 | 529642,85 | 2215696,51 |
| 543 | 529648,54 | 2215698,49 |
| 544 | 529648,13 | 2215700,06 |
| 545 | 529642,36 | 2215698,16 |
| 546 | 529634,54 | 2215709,56 |
| 547 | 529628,42 | 2215718,60 |
| 548 | 529627,53 | 2215717,99 |
| 549 | 529620,86 | 2215727,98 |
| 550 | 529616,75 | 2215734,13 |
| 551 | 529614,05 | 2215738,18 |
| 552 | 529610,59 | 2215743,65 |
| 553 | 529609,99 | 2215744,68 |
| 554 | 529606,21 | 2215742,22 |
| 555 | 529602,44 | 2215739,77 |
| 556 | 529601,77 | 2215742,15 |
| 557 | 529600,72 | 2215741,83 |
| 558 | 529600,82 | 2215741,37 |
| 559 | 529598,74 | 2215739,55 |
| 560 | 529608,81 | 2215723,81 |
| 561 | 529602,21 | 2215719,50 |
| 562 | 529591,26 | 2215736,23 |
| 563 | 529582,91 | 2215730,73 |
| 564 | 529621,96 | 2215671,40 |
| 565 | 529610,31 | 2215664,15 |
| 566 | 529616,25 | 2215653,19 |
| 567 | 529617,84 | 2215654,07 |
| 568 | 529612,84 | 2215663,31 |
| 569 | 529623,15 | 2215669,60 |
| 570 | 529634,84 | 2215651,70 |
| 571 | 529638,52 | 2215644,86 |
| 572 | 529638,44 | 2215644,83 |
| 573 | 529602,32 | 2215619,83 |
| 574 | 529602,65 | 2215619,25 |
| 575 | 529596,73 | 2215615,03 |
| 576 | 529565,94 | 2215598,06 |
| 577 | 529483,92 | 2215554,61 |
| 578 | 529465,87 | 2215542,93 |
| 579 | 529461,20 | 2215545,79 |
| 580 | 529457,01 | 2215550,57 |
| 581 | 529456,75 | 2215550,45 |
| 124 | 529463,15 | 2215537,22 |

| Номер характерной точки | Координаты, м | |
|-------------------------------|---------------|------------|
| | X | Y |
| 123 | 529643,27 | 2215640,08 |
| 122 | 529599,33 | 2215706,90 |
| 121 | 529615,95 | 2215718,49 |
| 120 | 529659,61 | 2215651,87 |
| 119 | 529667,56 | 2215657,67 |
| 118 | 529670,63 | 2215652,89 |
| 717 | 529671,15 | 2215653,78 |
| 716 | 529679,48 | 2215659,36 |
| 715 | 529680,57 | 2215657,66 |
| 714 | 529686,77 | 2215661,61 |
| 713 | 529689,34 | 2215657,59 |
| 712 | 529694,40 | 2215660,98 |
| 106 | 529696,68 | 2215657,81 |
| 105 | 529747,56 | 2215700,04 |
| 104 | 529750,87 | 2215695,34 |
| 103 | 529752,66 | 2215694,62 |
| 102 | 529779,50 | 2215710,13 |
| 101 | 529785,51 | 2215715,84 |
| 100 | 529785,83 | 2215719,01 |
| 99 | 529792,99 | 2215728,67 |
| 98 | 529796,42 | 2215752,83 |
| 97 | 529798,26 | 2215766,45 |
| 96 | 529803,21 | 2215777,73 |
| 95 | 529817,05 | 2215785,04 |
| 94 | 529835,87 | 2215803,83 |
| 93 | 529836,70 | 2215807,20 |
| 92 | 529862,95 | 2215887,85 |
| 91 | 529867,62 | 2215902,60 |
| 90 | 529868,90 | 2215906,86 |
| 89 | 529872,50 | 2215909,63 |
| 88 | 529890,08 | 2215919,27 |
| 87 | 529892,27 | 2215922,52 |
| 86 | 529893,85 | 2215942,52 |
| 85 | 529890,13 | 2215960,60 |
| 84 | 529902,19 | 2215966,80 |
| 83 | 529911,22 | 2215951,48 |
| 82 | 529927,14 | 2215935,88 |
| 81 | 529927,98 | 2215936,49 |
| 80 | 529931,40 | 2215935,14 |
| 79 | 529940,72 | 2215927,93 |
| 78 | 529987,67 | 2215889,20 |
| 77 | 530015,86 | 2215866,06 |
| 76 | 530042,73 | 2215845,03 |
| 75 | 530055,33 | 2215835,04 |
| 74 | 530064,73 | 2215827,07 |
| 73 | 530064,27 | 2215826,50 |
| 72 | 530065,97 | 2215824,96 |
| 71 | 530064,88 | 2215818,71 |
| 70 | 530061,85 | 2215816,20 |
| 69 | 530042,77 | 2215800,43 |
| 68 | 530026,00 | 2215791,69 |
| 67 | 530027,65 | 2215791,55 |
| 66 | 530021,84 | 2215786,32 |
| 65 | 529996,18 | 2215763,47 |

| Номер характерной точки | Координаты, м | |
|-------------------------------|---------------|------------|
| | X | Y |
| 64 | 529970,17 | 2215744,51 |
| 63 | 529948,60 | 2215737,54 |
| 62 | 529942,49 | 2215734,90 |
| 61 | 529938,21 | 2215731,82 |
| 60 | 529930,01 | 2215723,37 |
| 59 | 529916,42 | 2215704,01 |
| 58 | 529907,53 | 2215693,21 |
| 57 | 529903,36 | 2215689,15 |
| 56 | 529848,31 | 2215635,68 |
| 55 | 529840,36 | 2215625,51 |
| 54 | 529830,05 | 2215614,51 |
| 53 | 529822,46 | 2215606,99 |
| 52 | 529804,74 | 2215593,70 |
| 51 | 529746,48 | 2215572,90 |
| 50 | 529741,87 | 2215566,88 |
| 49 | 529736,49 | 2215561,90 |
| 48 | 529756,01 | 2215546,89 |
| 47 | 529762,89 | 2215549,81 |
| 46 | 529757,28 | 2215538,31 |
| 585 | 529762,04 | 2215535,94 |
| 586 | 529766,60 | 2215527,55 |
| 587 | 529767,00 | 2215527,89 |
| 588 | 529769,13 | 2215525,34 |
| 589 | 529770,57 | 2215524,38 |
| 592 | 529773,19 | 2215525,34 |
| 593 | 529768,17 | 2215539,05 |
| 594 | 529768,94 | 2215538,69 |
| 595 | 529770,23 | 2215541,40 |
| 596 | 529766,67 | 2215543,13 |
| 597 | 529763,65 | 2215551,38 |
| 598 | 529756,60 | 2215570,20 |
| 599 | 529795,85 | 2215585,13 |
| 600 | 529832,21 | 2215604,97 |
| 601 | 529854,32 | 2215623,55 |
| 602 | 529911,57 | 2215690,25 |
| 603 | 529935,74 | 2215711,56 |
| 604 | 529930,53 | 2215718,26 |
| 605 | 529946,12 | 2215730,40 |
| 606 | 529974,41 | 2215739,21 |
| 607 | 530004,04 | 2215757,60 |
| 608 | 530015,87 | 2215777,91 |
| 609 | 530026,28 | 2215787,64 |
| 610 | 530030,72 | 2215790,16 |
| 611 | 530034,01 | 2215789,89 |
| 612 | 530042,58 | 2215795,50 |
| 613 | 530041,82 | 2215796,93 |
| 614 | 530052,23 | 2215804,02 |
| 615 | 530054,63 | 2215806,43 |
| 616 | 530066,02 | 2215811,27 |
| 617 | 530080,63 | 2215811,68 |
| 618 | 530083,29 | 2215811,93 |
| 619 | 530084,41 | 2215811,81 |
| 620 | 530085,63 | 2215810,66 |
| 621 | 530088,54 | 2215813,89 |

| Номер характерной точки | Координаты, м | |
|-------------------------------|---------------|------------|
| | X | Y |
| 622 | 530069,98 | 2215830,41 |
| 623 | 530074,40 | 2215836,55 |
| 624 | 530088,38 | 2215824,09 |
| 625 | 530094,57 | 2215831,28 |
| 626 | 530094,83 | 2215833,05 |
| 627 | 530098,38 | 2215834,06 |
| 628 | 530106,26 | 2215836,87 |
| 629 | 530109,03 | 2215836,69 |
| 630 | 530109,48 | 2215835,56 |
| 631 | 530189,83 | 2215851,79 |
| 632 | 530249,79 | 2215856,29 |
| 633 | 530249,73 | 2215857,09 |
| 634 | 530259,37 | 2215857,77 |
| 635 | 530259,76 | 2215852,23 |
| 636 | 530260,19 | 2215852,26 |
| 637 | 530283,16 | 2215854,59 |
| 638 | 530300,37 | 2215854,22 |
| 639 | 530310,56 | 2215841,80 |
| 640 | 530321,18 | 2215837,46 |
| 641 | 530321,44 | 2215836,32 |
| 642 | 530327,70 | 2215834,28 |
| 643 | 530363,10 | 2215816,45 |
| 644 | 530372,19 | 2215816,09 |
| 645 | 530379,37 | 2215816,55 |
| 646 | 530379,56 | 2215824,82 |
| 647 | 530381,44 | 2215824,71 |
| 648 | 530381,68 | 2215828,90 |
| 649 | 530388,92 | 2215827,28 |
| 650 | 530388,74 | 2215825,37 |
| 651 | 530388,64 | 2215824,37 |
| 652 | 530388,61 | 2215820,02 |
| 653 | 530388,05 | 2215820,03 |
| 654 | 530387,95 | 2215816,44 |
| 655 | 530387,96 | 2215815,49 |
| 656 | 530398,52 | 2215816,18 |
| 657 | 530398,67 | 2215816,60 |
| 658 | 530403,93 | 2215834,81 |
| 659 | 530392,57 | 2215838,43 |
| 660 | 530391,57 | 2215836,14 |
| 661 | 530389,47 | 2215836,91 |
| 662 | 530389,06 | 2215836,84 |
| 663 | 530388,91 | 2215836,19 |
| 664 | 530378,54 | 2215839,83 |
| 665 | 530377,25 | 2215836,30 |
| 666 | 530376,10 | 2215836,62 |
| 667 | 530379,22 | 2215845,42 |
| 668 | 530372,85 | 2215847,72 |
| 669 | 530365,46 | 2215850,33 |
| 670 | 530366,21 | 2215852,31 |
| 671 | 530363,83 | 2215853,21 |
| 672 | 530363,05 | 2215851,02 |
| 673 | 530354,79 | 2215853,95 |
| 674 | 530355,81 | 2215856,24 |
| 675 | 530341,28 | 2215861,73 |

| Номер характерной точки | Координаты, м | |
|-------------------------------|---------------|------------|
| | X | Y |
| 676 | 530342,07 | 2215865,79 |
| 677 | 530344,23 | 2215869,43 |
| 678 | 530376,90 | 2215857,09 |
| 679 | 530392,84 | 2215851,07 |
| 680 | 530418,54 | 2215841,63 |
| 681 | 530419,34 | 2215839,61 |
| 682 | 530418,07 | 2215835,79 |
| 683 | 530416,14 | 2215829,04 |
| 684 | 530420,32 | 2215827,96 |
| 685 | 530420,71 | 2215828,34 |
| 686 | 530425,33 | 2215841,45 |
| 249 | 530424,80 | 2215841,64 |
| Контур 11 | | |
| 687 | 530446,00 | 2215831,97 |
| 688 | 530456,10 | 2215827,91 |
| 689 | 530450,27 | 2215813,40 |
| 690 | 530505,03 | 2215802,48 |
| 691 | 530516,98 | 2215802,14 |
| 692 | 530540,90 | 2215802,43 |
| 693 | 530540,90 | 2215802,89 |
| 694 | 530541,42 | 2215802,89 |
| 695 | 530544,13 | 2215802,89 |
| 696 | 530545,62 | 2215817,71 |
| 697 | 530537,61 | 2215819,61 |
| 698 | 530520,77 | 2215825,53 |
| 699 | 530505,73 | 2215831,89 |
| 700 | 530505,71 | 2215831,11 |
| 163 | 530505,74 | 2215829,28 |
| 162 | 530505,81 | 2215814,69 |
| 701 | 530503,43 | 2215814,68 |
| 270 | 530471,25 | 2215814,53 |
| 269 | 530457,08 | 2215814,54 |
| 268 | 530451,81 | 2215814,59 |
| 267 | 530451,85 | 2215814,71 |
| 266 | 530454,39 | 2215814,72 |
| 265 | 530481,85 | 2215814,76 |
| 264 | 530480,54 | 2215820,41 |
| 263 | 530460,74 | 2215834,59 |
| 262 | 530460,02 | 2215834,89 |
| 702 | 530459,98 | 2215834,91 |
| 703 | 530460,08 | 2215835,15 |
| 704 | 530449,67 | 2215839,34 |
| 705 | 530449,62 | 2215839,23 |
| 706 | 530449,60 | 2215839,23 |
| 261 | 530449,14 | 2215839,42 |
| 260 | 530447,82 | 2215839,98 |
| 259 | 530445,13 | 2215833,52 |
| 707 | 530446,33 | 2215833,02 |
| 687 | 530446,00 | 2215831,97 |
| Контур 12 | | |
| 708 | 530475,50 | 2215835,30 |
| 167 | 530475,30 | 2215834,88 |
| 166 | 530498,31 | 2215824,28 |
| 709 | 530499,40 | 2215826,27 |

| Номер характерной точки | Координаты, м | |
|-------------------------------|---------------|------------|
| | X | Y |
| 710 | 530479,81 | 2215835,70 |
| 711 | 530478,84 | 2215833,69 |
| 708 | 530475,50 | 2215835,30 |
| Контур 13 | | |
| 41 | 529707,43 | 2215541,74 |
| 42 | 529709,63 | 2215542,68 |

| Номер характерной точки | Координаты, м | |
|-------------------------------|---------------|------------|
| | X | Y |
| 43 | 529709,14 | 2215543,81 |
| 44 | 529726,30 | 2215553,58 |
| 582 | 529712,63 | 2215543,55 |
| 41 | 529707,43 | 2215541,74 |

В составе проекта планировки территории не предусмотрено установление границ зон планируемого размещения линейных объектов, подлежащих реконструкции в связи с изменением их местоположения, в связи с тем, что реконструкцию данных линейных объектов планируется осуществлять в пределах границ зоны планируемого размещения линейного объекта (полос постоянного и временного отвода). Необходимость выноса инженерных коммуникаций из зоны строительства будет определена на стадии подготовки проектной документации в соответствии с требованиями технических условий, выданных собственниками инженерных коммуникаций.

В границах зоны планируемого размещения линейного объекта отсутствуют объекты капитального строительства, для которых требуется установление предельных параметров разрешенного строительства, реконструкции.

В связи с наличием в зоне проведения работ существующих сохраняемых зданий и сооружений при подготовке проектной документации необходимо предусмотреть мероприятия, направленные на обеспечение их сохранности и беспрепятственного доступа к ним.

В границах зоны планируемого размещения линейного объекта располагаются здания № 2 и № 4 по ул. Почаинский Овраг. Реконструкция коллектора в районе этих зданий будет осуществляться методом санации (протягивания трубы в трубе) в целях сохранения этих зданий. Необходимость разработки мероприятий по их укреплению и реконструкции или изменению трассы коллектора в этом месте будет определена на последующих стадиях проектирования.

На период производства работ питающие кабели подстанции будут сохранены и защищены футлярами или вывешены на временные опоры, подстанция ограждена строительным забором с возможностью проезда к ней специальной техники для

обслуживания.

В отношении инженерных коммуникаций, расположенных в границах зоны планируемого размещения линейного объекта, предусматриваются защитные футляры и кожухи. Их длины, диаметры и другие защитные мероприятия будут определены в рамках проектной документации.

На территории размещения проектируемого линейного объекта на момент разработки документации по планировке отсутствуют объекты, строительство которых не завершено.

Объекты капитального строительства, предполагаемые к строительству в соответствии с ранее утвержденной документацией по планировке территории, с ранее принятыми градостроительными решениями, не предусмотрены, мероприятия по сохранению таких объектов не требуются.

В составе документации по планировке территории выполнена схема границ территорий объектов культурного наследия.

Границы зоны планируемого размещения линейного объекта попадают в зоны Исторической территории г. Нижнего Новгорода и Культурного слоя г. Нижнего Новгорода.

Также на рассматриваемой территории расположены объекты культурного наследия федерального значения, объекты культурного наследия регионального значения, территории объектов культурного наследия, охранные зоны объектов культурного наследия, зоны регулирования застройки и хозяйственной деятельности, зона охраняемого природного ландшафта, защитные зоны объектов культурного наследия.

При разработке проектной документации необходимо предусмотреть мероприятия по обеспечению сохранности объектов культурного наследия:

- разработать в составе проектной документации раздел об обеспечении сохранности объекта археологического наследия «Культурный слой города» Нижнего Новгорода, включающий оценку воздействия проводимых работ на указанный объект археологического наследия;
- при необходимости получить по разделу проектной документации, обосновывающему меры по обеспечению сохранности объекта археологического

наследия, заключение государственной историко-культурной экспертизы и предоставить его совместно с соответствующим разделом в управление государственной охраны объектов культурного наследия Нижегородской области на согласование;

- обеспечить реализацию согласованного управлением государственной охраны объектов культурного наследия Нижегородской области раздела проектной документации, обосновывающего мероприятия по обеспечению сохранности объекта археологического наследия.

В составе документации по планировке территории предусмотрены мероприятия для обеспечения устойчивости склонов, благоустройство территории с развитием дорожно-тропиночной сети, создание Университетского сквера.

При разработке документации следует учесть:

- мероприятия по очистке склонов от поваленных, сухостойных и аварийных деревьев;

- мероприятия по улучшению породного состава проектируемой территории, замену малоценных пород – клен ясенелистный, тополь бальзамический на ценные породы, пригодные для посадки на сложных рельефах;

- максимальное сохранение ценных и здоровых зеленых насаждений при размещении инженерных сетей;

- обеспечить минимальную площадь фактически озеленной территории не менее 70% от общей площади озелененной территории в соответствии со ст. 10 Закона Нижегородской области от 7 сентября 2007 г. № 110-3 «Об охране озелененных территорий Нижегородской области» для проектируемых объектов озеленения общего пользования.

Дополнительно в период строительства объекта необходимо предусмотреть ряд мероприятий по снижению негативного влияния на окружающую среду, в том числе мероприятия по защите почвенного слоя, охране атмосферного воздуха, защите от шумового воздействия, охране поверхностных и подземных вод и складированию (утилизации) отходов.

Мероприятия по защите территории от чрезвычайных ситуаций природного и техногенного характера, по обеспечению пожарной безопасности и гражданской обороне не требуются.

Однако при проведении строительных работ на площадке необходимо:

- обеспечить доведение до людей, находящихся на объектах в границах рассматриваемой территории, сигналов гражданской обороны, информации о чрезвычайных ситуациях и действиях в условиях ЧС;

- в целях обеспечения беспрепятственного ввода и передвижения сил и средств ликвидации последствий аварий, эвакуации людей и транспортных средств улично-дорожную сеть, в том числе тротуары и дорожки (в местах, где это необходимо) предусмотреть на усиленном подготовленном основании с учетом нагрузки от специальной техники.

Мероприятия по обеспечению пожарной безопасности предусмотреть согласно ГОСТ12.01.004-91.

При производстве строительно-монтажных необходимо обеспечить соблюдение Правил противопожарного режима в Российской Федерации, утвержденных постановлением Правительства Российской Федерации от 16 сентября 2020 г. № 1479.

Перечень объектов капитального строительства зданий и сооружений, подлежащих демонтажу (сносу) в связи с размещением линейных объектов

| № п/п | Наименование | Земельный участок/ОКС | Адрес | Примечание |
|-------|------------------|--|---|------------|
| 0.1 | Жилой дом | на ЗУ с к.н. 52:18:0060054:27 (без границ) ОКС 52:18:0060054:255 | Нижегородская область, г Нижний Новгород, р-н Нижегородский, пер Лудильный, д 4 | демонт. |
| 0.2 | Нежилое строение | на ЗУ с к.н. 52:18:0060033:224 ОКС 52:18:0060033:64 (без границ) | Нижегородская область, г. Нижний Новгород, Нижегородский р-н, ул Почаинский Овраг, д.2 | демонт. |

Проект межевания территории





V. Чертеж межевания территории



Условные обозначения

- проектируемая сеть коллектора
- проектируемая сеть ливневой канализации
- проектируемая сеть водоотводных лотков
- проектируемая сеть дренажа
- демонтируемые здания и сооружения
- проектируемые проезды, дорожки и отмостка
- подземный пешеходный тоннель (проект)
- подпорные стенки (проект)
- нагельное поле (проект)

- граница территории, в отношении которой утвержден проект межевания территории
- красные линии
- красные линии устанавливаемые
- границы земельных участков, зарегистрированных в ЕГРН; кадастровый номер
- границы зон планируемого размещения линейного объекта (постоянный отвод)
- границы зон планируемого размещения линейного объекта (временный отвод)
- ориентировочное местоположение павильонов
- земельные участки, находящиеся в государственной или муниципальной собственности, в границах зоны планируемого размещения линейного объекта (постоянный отвод) и планируемые для размещения линейного объекта; кадастровый номер
- земельные участки, образуемые путем раздела с сохранением исходных участков в измененных границах, находящиеся в государственной или муниципальной собственности, формируемые в границах зон планируемого размещения линейного объекта (постоянный отвод); условный номер
- земельные участки, образованные из земель, государственная собственность на которые не разграничена, формируемые в границах зон планируемого размещения линейного объекта (постоянный отвод); условный номер
- земельные участки, зарегистрированные в ЕГРН, границы которых подлежат уточнению; кадастровый номер
- земельные участки, образуемые на период эксплуатации линейного объекта; условный номер
- земельные участки, находящиеся в государственной или муниципальной собственности, в границах зоны планируемого размещения линейного объекта (временный отвод) и планируемые для строительства линейного объекта; кадастровый номер
- земельные участки (части земельных участков), обремененные правами третьих лиц, формируемые по границам зон планируемого размещения линейных объектов на период строительства линейного объекта (временный отвод); условный номер

| | | | | | | | | | |
|----------|------------|------|--------|---|-------|---|--|------|--------|
| | | | | | | 157-2024-ППМ.04 | | | |
| | | | | | | Документация по внесению изменений в документацию по планировке территории, расположенной в границах Зеленского съезда, улиц Грузинской, М.Покровской, Ильинской, переулка Плотничного и улицы Почаинской в Нижегородском районе города Нижнего Новгорода | | | |
| Изм. | Кол.уч. | Лист | N док. | Подп. | Дата | Проект межевания территории | Стадия | Лист | Листов |
| Разраб. | Фролова | | |  | 12.24 | | ППМ | 4 | |
| Разраб. | Нефедова | | |  | 12.24 | | | | |
| | | | | | 12.24 | | | | |
| Нач.отд. | Середнев | | |  | 12.24 | Чертеж межевания | ГБУ НО "Институт развития агломерации Нижегородской области" | | |
| | | | | | | | | | |
| Н.контр. | Бурмистров | | |  | 12.24 | | | | |

VI. Перечень и сведения об образуемых земельных участках

Местоположение границ образуемых земельных участков/частей земельных участков, необходимых на период строительства и эксплуатации линейного объекта, указано в разделе V. Чертеж межевания территории.

В составе проекта межевания уточняются границы земельного участка без координат границ с кадастровым номером 52:18:0060054:27.

Перечень координат характерных точек уточняемых границ земельного участка с кадастровым номером 52:18:0060054:27 (система координат – МСК-52)

| Обозначение характерных точек границы | Координаты, м | |
|---|---------------|------------|
| | X | Y |
| 1000 | 529928,95 | 2215834,15 |
| 1001 | 529930,89 | 2215837,20 |
| 1002 | 529932,51 | 2215839,72 |
| 1003 | 529935,17 | 2215843,88 |
| 1004 | 529928,17 | 2215848,43 |
| 1005 | 529925,48 | 2215850,23 |
| 1006 | 529918,28 | 2215854,81 |
| 1007 | 529915,61 | 2215850,73 |
| 1008 | 529913,98 | 2215848,22 |
| 1009 | 529913,79 | 2215847,93 |
| 1010 | 529914,55 | 2215847,43 |
| 1011 | 529912,57 | 2215844,43 |
| 1012 | 529911,81 | 2215844,92 |
| 1013 | 529907,39 | 2215838,13 |
| 1014 | 529912,38 | 2215834,83 |
| 1015 | 529914,88 | 2215833,18 |

| Обозначение характерных точек границы | Координаты, м | |
|---|---------------|------------|
| | X | Y |
| 1016 | 529915,53 | 2215832,75 |
| 1017 | 529917,92 | 2215836,40 |
| 1018 | 529920,30 | 2215834,91 |
| 1019 | 529920,59 | 2215834,11 |
| 1020 | 529921,34 | 2215833,49 |
| 1021 | 529922,20 | 2215833,25 |
| 1022 | 529923,07 | 2215833,42 |
| 1023 | 529923,79 | 2215833,87 |
| 1024 | 529923,94 | 2215834,12 |
| 1025 | 529924,27 | 2215834,83 |
| 1026 | 529924,27 | 2215835,70 |
| 1027 | 529924,67 | 2215836,32 |
| 1028 | 529926,25 | 2215835,40 |
| 1029 | 529926,47 | 2215835,74 |
| 1000 | 529928,95 | 2215834,15 |

Сведения о земельных участках (частях земельных участков), находящихся в государственной или муниципальной собственности, на которых возможно размещение объектов без предоставления земельных участков и установления сервитутов, формируемых в границах зоны планируемого размещения линейного объекта (временный отвод)

| Условный номер контура | Адрес (описание местоположения) | Цель использования земельных участков (ссылка на пункт постановления Правительства РФ от 03.12.2014 №1300) |
|---------------------------|---|---|
| 1 | обл. Нижегородская, г. Нижний Новгород, р-н Нижегородский, ул. Малая Покровская, от ул. Большая Покровская до, Похвалинского съезда | 4 |

| Условный номер контура | Адрес (описание местоположения) | Цель использования земельных участков (ссылка на пункт постановления Правительства РФ от 03.12.2014 №1300) |
|------------------------|--|--|
| | (к.н.52:18:0000000:183) | |
| 3 | Российская Федерация, Нижегородская область, город Нижний Новгород, Нижегородский район, Почаинский овраг | 4 |
| 4 | | 4 |
| 5 | Нижегородская обл., г. Нижний Новгород, Нижегородский район, пер. Университетский, д. 8 (к.н.52:18:0060056:41) | 5 |
| 6 | Нижегородская обл., г. Нижний Новгород, Нижегородский район, переулок Университетский (к.н.52:18:0000000:562) | 3, 4 |
| 7 | Нижегородская обл., г. Нижний Новгород, Нижегородский район, ул. Ильинская (от Зеленского съезда до ул. Красносельская) (участок 2) (к.н.52:18:0000000:433) | 4 |
| 8 | Российская Федерация, Нижегородская область, город Нижний Новгород, Нижегородский район, Почаинский овраг | 4 |
| 9 | Российская Федерация, Нижегородская область, город Нижний Новгород, улица Ильинская (к.н.52:18:0060050:866) | 4 |
| 10 | Российская Федерация, Нижегородская область, город Нижний Новгород, Нижегородский район, Почаинский овраг | 4 |
| 11 | | 4, 31 |
| 12 | Российская Федерация, Нижегородская область, город Нижний Новгород, в границах переулка Плотничный, ул. Архитектора Харитонов А.Е., переулка Лудильный (к.н.52:18:0000000:28665) | 4, 31 |
| 13 | Российская Федерация, Нижегородская область, город Нижний Новгород, Нижегородский район, Почаинский овраг | 4 |
| 14 | Нижегородская обл., г. Нижний Новгород, Нижегородский район, по переулку Плотничный (к.н.52:18:0000000:138610) | 4 |
| 15 | Российская Федерация, Нижегородская область, г. Нижний Новгород, Нижегородский район (к.н.52:18:0060054:1921) | 4, 31 |
| 16 | Российская Федерация, Нижегородская область, г. Нижний Новгород, Нижегородский район (к.н.52:18:0000000:28648) | 3, 4 |
| 17 | Нижегородская обл., г. Нижний Новгород, Нижегородский район, по ул. Сергиевская (от ул. Гоголя до ул. Лыкова дамба) (участок 2) (к.н.52:18:0000000:13160) | 4 |
| 18 | Нижегородская обл., г. Нижний Новгород, Нижегородский район, по ул. Добролюбова (от ул. Ильинская до ул. Лыкова дамба) (к.н.52:18:0000000:392) | 3, 4 |
| 19 | Российская Федерация, Нижегородская область, город Нижний Новгород, Нижегородский район, Почаинский овраг | 4 |
| 20 | | 4 |
| 21 | Нижегородская обл., г. Нижний Новгород, Нижегородский район, по ул. Грузинская (от ул. | 4 |

| Условный номер контура | Адрес (описание местоположения) | Цель использования земельных участков (ссылка на пункт постановления Правительства РФ от 03.12.2014 №1300) |
|------------------------|--|--|
| | Архитектора Харитонов до ул. Ошарская) (участок 1) (к.н.52:18:0000000:436) | |
| 22 | Российская Федерация, Нижегородская область, г. Нижний Новгород, Нижегородский район (к.н.52:18:0000000:28648) | 4 |
| 23 | Российская Федерация, Нижегородская область, город Нижний Новгород, Нижегородский район, Почаинский овраг | 4 |
| 24 | Российская Федерация, Нижегородская обл., г. Нижний Новгород, Нижегородский район, ул. Грузинская, 2 Б. (к.н.52:18:0060054:931) | 4 |
| 25 | Российская Федерация, Нижегородская область, г. Нижний Новгород, Нижегородский район (к.н.52:18:0000000:28648) | 4 |
| 26 | Российская Федерация, Нижегородская область, город Нижний Новгород, Нижегородский район, Почаинский овраг | 4 |
| 27 | Нижегородская обл., г. Нижний Новгород, Нижегородский район, по переулку Лудильный, 14 (литера А) (к.н.52:18:0060054:912) | 4 |
| 28 | Российская Федерация, Нижегородская область, город Нижний Новгород, Нижегородский район, Почаинский овраг | 4 |
| 29 | Российская Федерация, Нижегородская область, г. Нижний Новгород, Нижегородский район (к.н.52:18:0000000:28648) | 4 |
| 30 | | 4 |
| 31 | Российская Федерация, Нижегородская область, город Нижний Новгород, Нижегородский район, Почаинский овраг | 4 |
| 32 | Нижегородская обл., г. Нижний Новгород, Нижегородский район, Зеленский съезд, от ул. Добролюбова, пл. Минина и Пожарского, до ул. Рождественская (к.н.52:18:0000000:158) | 3, 4 |
| 33 | | 4 |
| 34 | Нижегородская обл., г. Нижний Новгород, Нижегородский район, по ул. Почаинская (к.н.52:18:0000000:582) | 3, 4 |
| 35 | Российская Федерация, Нижегородская область, город Нижний Новгород (к.н.52:18:0060033:224) | 4 |
| 36 | Российская Федерация, Нижегородская область, город Нижний Новгород, Нижегородский район, Почаинский овраг | 4 |
| 37 | | 4 |
| 38 | Российская Федерация, Нижегородская область, город Нижний Новгород (к.н.52:18:0060033:606) | 4 |
| 39 | | 3, 4 |
| 40 | Нижегородская обл., г. Нижний Новгород, Нижегородский район, по ул. Почаинская (к.н.52:18:0000000:582) | 3, 4 |
| 41 | Российская Федерация, Нижегородская область, г. Нижний Новгород, Нижегородский район (к.н.52:18:0060033:605) | 4 |

Согласно пунктам 3, 4, 31 постановления Правительства РФ от 3 декабря 2014 г. №1300 «Об утверждении перечня видов объектов, размещение которых может осуществляться на землях или земельных участках, находящихся в государственной или муниципальной собственности, без предоставления земельных участков и установления сервитутов» для прокладки инженерных коммуникаций, организации подъездов к месту строительства и площадок для хранения строительных материалов образование земельных участков на период строительства линейного объекта не требуется.

Сведения о частях земельных участков, формируемых из земель, обремененных правами третьих лиц, в границах зоны планируемого размещения линейного объекта (временный отвод)

| Условный номер части земельного участка | Площадь формируемой части земельного участка, кв. м | Вид разрешенного использования | Категория земель | Адрес (описание местоположения) |
|---|---|---|--------------------------|--|
| 52:18:0060050:42/чзу1 | 502 | Под административные и банковские помещения | Земли населенных пунктов | Нижегородская обл., г. Нижний Новгород, Нижегородский район, ул. Малая Покровская, 7 |
| 52:18:0060050:42/чзу2 | 51 | | | Нижегородская обл., г. Нижний Новгород, Нижегородский район, ул. Ильинская, 80 |
| 52:18:0060050:86/чзу1 | 3 | под административное здание | | Нижегородская обл., г. Нижний Новгород, Нижегородский район, ул. Ильинская, 78-г. |
| 52:18:0060050:6/чзу1 | 64 | Под мастерские | | Нижегородская обл., г. Нижний Новгород, Нижегородский район, ул. Ильинская, 76(литера Б). |
| 52:18:0060050:359/чзу1 | 38 | занимаемого многоквартирным домом* | | Российская Федерация, Нижегородская обл., г. Нижний Новгород, Нижегородский район, ул. Ильинская, 78(литеры А, А1, А2, А3) |
| 52:18:0060050:318/чзу1 | 184 | под нежилое здание | | Нижегородская обл., г. Нижний Новгород, Нижегородский район, ул. Ильинская, дом 74. |
| 52:18:0060050:73/чзу1 | 69 | под многоквартирный жилой дом* | | Нижегородская обл., г. Нижний Новгород, Нижегородский район, ул. Ильинская, дом 74(литеры В, Ж). |
| 52:18:0060050:74/чзу1 | 69 | под многоквартирный жилой дом* | | обл., г. Нижний Новгород, Нижегородский район, ул. Ильинская, дом 74(литера Д). |
| 52:18:0060050:76/чзу1 | 33 | под многоквартирный жилой дом* | | Нижегородская обл., г. Нижний Новгород, Нижегородский район ул. Ильинская, дом 68Б. |
| 52:18:0060050:358/чзу1 | 135 | под индивидуальное жилищное строительство | | Нижегородская обл., г. Нижний Новгород, Нижегородский |
| 52:18:0060050:44/чзу1 | 3 | под комплексной трансформаторной | | |

| Условный номер части земельного участка | Площадь формируемой части земельного участка, кв. м | Вид разрешенного использования | Категория земель | Адрес (описание местоположения) |
|---|---|--|------------------|--|
| | | подстанцией КТП № 260 | | район, ул. Ильинская, рядом с домом № 68. |
| 52:18:0060054:917/чзу1 | 3 | для обеспечения деятельности Нижегородского районного суда города Нижнего Новгорода | | Нижегородская обл., г. Нижний Новгород, Нижегородский район, переулоч Плотничный, дом 38А |
| 52:18:0060054:924/чзу1 | 674 | под благоустройство | | Нижегородская обл., г. Нижний Новгород, в границах переулоч Плотничный, ул. Архитектора Харитонов А.Е., переулоч Лудильный |
| 52:18:0060054:25/чзу1 | 752 | под здание школы с хозяйственными постройками и прилегающей территорией | | Нижегородская обл., г. Нижний Новгород, Нижегородский район, пер. Плотничный, 18в |
| 52:18:0060054:902/чзу1 | 54 | под многоквартирным домом* | | Нижегородская обл., г. Нижний Новгород, Нижегородский район, переулоч Плотничный, 14а (литер Б) |
| 52:18:0060054:939/чзу1 | 177 | под строительство 8-этажного многоквартирного жилого дома (№6 по генплану) и подземной автостоянки (II очередь строительства) | | Российская Федерация, Нижегородская область, г. Нижний Новгород, Нижегородский район, в границах улицы Ильинская, переулоч Плотничный, улиц Добролюбова, архитектора Харитонов А.Е., Малая Покровская. |
| 52:18:0060054:909/чзу1 | 75 | для строительства двух 8-этажных многоквартирных жилых домов (№№1,2 по генплану), административного здания со встроенной ТП (№4 по генплану) и подземной автостоянки (I очередь строительства) | | Российская Федерация, Нижегородская обл, городской округ город Нижний Новгород, г Нижний Новгород, пер Плотничный, земельный участок 2 |
| 52:18:0060054:909/чзу2 | 20 | | | |
| 52:18:0060055:32/чзу1 | 6 | Под жилой дом с встроенно-пристроенной автостоянкой и выставочным залом* | | Нижегородская обл., г. Нижний Новгород, Нижегородский район, пер. Университетский, 5а |
| 52:18:0060055:46/чзу1 | 11 | под здание православной гимназии | | Российская Федерация, Нижегородская обл, городской округ город Нижний Новгород , г Нижний Новгород, пер |
| 52:18:0060055:46/чзу2 | 2 | | | |

| Условный номер части земельного участка | Площадь формируемой части земельного участка, кв. м | Вид разрешенного использования | Категория земель | Адрес (описание местоположения) |
|---|---|---|------------------|---|
| | | | | Университетский, земельный участок 3 |
| 52:18:0060055:496/чзу1 | 43 | для строительства гимнастического зала Нижегородской православной гимназии имени преподобного Сергия Радонежского | | Нижегородская обл., г. Нижний Новгород, Нижегородский район, переулок Университетский, у дома 3. |
| 52:18:0060054:801/чзу1 | 7 | под многоквартирный дом с придомовой территорией* | | Нижегородская обл., г. Нижний Новгород, Нижегородский район, ул. Грузинская, 2А (литера Б) |
| 52:18:0060054:61/чзу1 | 115 | под многоквартирный жилой дом* | | Нижегородская обл., г. Нижний Новгород, Нижегородский район, ул. Грузинская, 12 б. |
| 52:18:0060054:70/чзу1 | 266 | под многоквартирный жилой дом* | | Нижегородская обл., г. Нижний Новгород, Нижегородский район, ул. Октябрьская, 1. |
| 52:18:0060054:830/чзу1 | 356 | Под находящимся в муниципальной собственности зданием тяговой подстанции | | Российская Федерация, Нижегородская обл., г. Нижний Новгород, Нижегородский район, переулок Лудильный, дом 2з (литера А). |
| 52:18:0060033:26/чзу1 | 399 | под многоквартирный жилой дом* | | Нижегородская обл., г. Нижний Новгород, Нижегородский район, Почаинский овраг, 4. |
| 52:18:0060033:9/чзу1 | 64 | Под административное здание | | Нижегородская обл., г. Нижний Новгород, Нижегородский район, Почаинский овраг, 2,(литеры А,А1,А2) |
| 52:18:0060033:9/чзу2 | 55 | | | |
| 52:18:0060033:4/чзу1 | 6 | Под административное здание | | Нижегородская обл., г. Нижний Новгород, Нижегородский район, ул. Почаинская, 2/1(литер Б) |
| 52:18:0060033:5/чзу1 | 56 | Под здание | | Нижегородская обл., г. Нижний Новгород, Нижегородский район, ул. Почаинская,2/1(литер А) |
| 52:18:0060033:25/чзу1 | 108 | под многоквартирный жилой дом* | | Нижегородская обл., г. Нижний Новгород, Нижегородский район, Почаинский овраг, 3. |
| 52:18:0060033:25/чзу2 | 38 | | | |
| 52:18:0060033:21/чзу1 | 578 | под многоквартирный жилой дом* | | Нижегородская обл., г. Нижний Новгород, Нижегородский район, Почаинский овраг, 5. |
| 52:18:0060033:23/чзу1 | 284 | под многоквартирный жилой дом* | | Нижегородская обл., г. Нижний Новгород, Нижегородский район, Почаинский овраг, 7. |
| 52:18:0060033:23/чзу2 | 1 | | | |
| 52:18:0060033:24/чзу1 | 75 | под многоквартирный жилой дом* | | Нижегородская обл., г. Нижний Новгород, Нижегородский район, Почаинский овраг, 9. |

*Собственникам помещений в многоквартирном доме принадлежит на праве общей долевой собственности общее имущество в многоквартирном доме, а именно земельный участок, на котором расположен данный дом (пункты 1, 4 статьи 36 Жилищного кодекса РФ).

Части земельных участков, обремененных правами третьих лиц, сформированы в целях их предоставления физическим и (или) юридическим лицам на период строительства линейного объекта в рамках договора пользования, краткосрочной аренды или сервитута (в соответствии со статьей 274 Гражданского кодекса РФ).

Сведения о земельных участках, необходимых на период строительства в границах зоны планируемого размещения линейного объекта (временный отвод)

| Кадастровый номер земельного участка | Площадь исходного земельного участка, кв.м | Вид разрешенного использования исходного земельного участка | Категория земель | Адрес (описание местоположения) |
|--------------------------------------|--|---|--------------------------|--|
| 52:18:0060050:867 | 33 +/-2 | Земельные участки (территории) общего пользования | Земли населенных пунктов | Российская Федерация, Нижегородская область, г. Нижний Новгород, Нижегородский район |
| 52:18:0060050:864 | 153+/-14 | Земельные участки (территории) общего пользования | Земли населенных пунктов | Российская Федерация, Нижегородская область, г. Нижний Новгород, Нижегородский район |
| 52:18:0060050:865 | 23+/-2 | Земельные участки (территории) общего пользования | Земли населенных пунктов | Нижегородская область, г. Нижний Новгород |

Земельные участки необходимы в целях их предоставления физическим и (или) юридическим лицам на период строительства линейного объекта в рамках договора пользования, краткосрочной аренды или сервитута (в соответствии со статьей 39.23 Земельного кодекса РФ).

Сведения о земельных участках, находящихся в государственной или муниципальной собственности в границах зоны планируемого размещения линейного объекта (постоянный отвод), необходимых для размещения линейного объекта

| Кадастровый номер земельного участка | Площадь земельного участка, кв.м | Вид разрешенного использования исходного земельного участка | Присваиваемый вид разрешенного использования земельного участка | Категория земель | Адрес (описание местоположения) |
|--------------------------------------|----------------------------------|---|---|--------------------------|--|
| 52:18:0060056:334 | 384 ± 7 | под нежилым зданием | Улично-дорожная сеть (12.0.1) | Земли населенных пунктов | Нижегородская обл., г. Нижний Новгород, Нижегородский район, ул. Малая Покровская,3/6. |
| 52:18:0000000:14456 | 2252 ± 17 | земельный участок под среднеэтажную жилую застройку | Благоустройство территории (12.0.2) | | Российская Федерация, Нижегородская обл., г. Нижний Новгород, ул. Ильинская |
| 52:18:0060050:325 | 357 ± 7 | Под нежилое здание | | | Нижегородская обл., г. Нижний Новгород, Нижегородский район, ул. Ильинская, 78(литера Л) |
| 52:18:0060050:868 | 530 ± 8 | Земельные участки (территории) общего пользования | | | Российская Федерация, Нижегородская область, город Нижний Новгород, улица Ильинская, 78 (литеры А,А1, А2 |
| 52:18:0000000:28663 | 14375 ± 42 | Земельные участки (территории) общего пользования | | | Российская Федерация, Нижегородская область, город Нижний Новгород, в границах переулка Плотничный, ул. Архитектора Харитонов А.Е., переулка Лудильный |
| 52:18:0060054:918 | 3127 ± 20 | Земельные участки (территории) общего пользования | | | Нижегородская обл., г. Нижний Новгород, Нижегородский район, в границах переулка Плотничный, ул.архитектора Харитонов А.Е., переулка Лудильный |
| 52:18:0060054:828 | 394 ± 7 | Под здания складов | | | Нижегородская обл., г. Нижний |

| Кадастровый номер земельного участка | Площадь земельного участка, кв.м | Вид разрешенного использования исходного земельного участка | Присваиваемый вид разрешенного использования земельного участка | Категория земель | Адрес (описание местоположения) |
|--------------------------------------|----------------------------------|---|---|------------------|--|
| | | | | | Новгород, Нижегородский район, переулок Лудильный, 10(литера В) |
| 52:18:0060054:56 | 637 ± 9 | под нежилое здание | | | Нижегородская обл., г. Нижний Новгород, Нижегородский район, пер. Лудильный, 10(литеры А, А1). |
| 52:18:0060054:827 | 495 ± 8 | Под здания складов | | | Нижегородская обл., г. Нижний Новгород, Нижегородский район, переулок Лудильный, 10 (литеры Д, Д1) |
| 52:18:0060054:59 | 166 ± 4 | под нежилое здание | | | Нижегородская обл., г. Нижний Новгород, Нижегородский район, переулок Лудильный, 2 (литера Ж) |
| 52:18:0060054:1 | 459 ± 8 | Для индивидуального жилищного строительства | | | Нижегородская обл., г. Нижний Новгород, Нижегородский район, переулок Лудильный, д. 8. |
| 52:18:0060054:913 | 513 ± 8 | занимаемый многоквартирным домом | | | Нижегородская обл., г. Нижний Новгород, Нижегородский район, переулок Лудильный, 5 (литеры А, А1). |
| 52:18:0060054:1936 | 443 ± 7 | Малоэтажная многоквартирная жилая застройка | | | Российская Федерация, Нижегородская область, город Нижний Новгород, переулок Лудильный, д.3 |
| 52:18:0060054:58 | 410 ± 7 | под индивидуальным жилым домом с прилегающей территорией | | | Нижегородская обл., г. Нижний Новгород, Нижегородский район, переулок Лудильный, дом №1. |

| Кадастровый номер земельного участка | Площадь земельного участка, кв.м | Вид разрешенного использования исходного земельного участка | Присваиваемый вид разрешенного использования земельного участка | Категория земель | Адрес (описание местоположения) |
|--------------------------------------|----------------------------------|---|---|------------------|---|
| 52:18:0060054:1920 | 501 ± 8 | Малоэтажная многоквартирная жилая застройка | | | Российская Федерация, Нижегородская область, город Нижний Новгород, Нижегородский район, переулок Лудильный, д. 2 |
| 52:18:0060054:1926 | 319 ± 6 | Улично-дорожная сеть | | | Нижегородская область, г Нижний Новгород, пер Лудильный, Российская Федерация, Нижегородская область, город Нижний Новгород, Нижегородский р-н, переулок Лудильный, д.2Б |
| 52:18:0060054:1934 | 3529 ± 21 | Улично-дорожная сеть | | | Российская Федерация, Нижегородская область, г.о.г. Нижний Новгород |
| 52:18:0060054:1932 | 217 ± 5 | Улично-дорожная сеть | | | Нижегородская область, г Нижний Новгород, пер Лудильный, Российская Федерация, Нижегородская обл,г Нижний Новгород, Нижегородский район, пер Лудильный, 2 (литеры Б, В, В1, В2, В3) |
| 52:18:0060054:1930 | 15 ± 1 | Улично-дорожная сеть | | | Нижегородская область, г Нижний Новгород, пер Лудильный, Российская Федерация, Нижегородская область, город Нижний Новгород, переулок Лудильный, Нижегородский р-н, д.4 (литера Б) |
| 52:18:0060054:1928 | 166 ± 5 | Улично-дорожная сеть | | | Нижегородская область, г Нижний |

| Кадастровый номер земельного участка | Площадь земельного участка, кв.м | Вид разрешенного использования исходного земельного участка | Присваиваемый вид разрешенного использования земельного участка | Категория земель | Адрес (описание местоположения) |
|--------------------------------------|----------------------------------|---|---|------------------|--|
| | | | | | Новгород, пер Лудильный, Российская Федерация, Нижегородская область, город Нижний Новгород, Нижегородский р-н, переулок Лудильный, д.2 (литера Е) |
| 52:18:0060054:1925 | 2955 ± 19 | Улично-дорожная сеть | | | Российская Федерация, Нижегородская область, г.о.г. Нижний Новгород |
| 52:18:0060054:829 | 55 ± 3 | Под здания складов | | | Нижегородская обл., г. Нижний Новгород, Нижегородский район, переулок Лудильный, 10(литера Е) |
| 52:18:0060054:1931 | 235 ± 5 | Улично-дорожная сеть | | | Нижегородская область, г Нижний Новгород, пер Лудильный, Российская Федерация, Нижегородская область, город Нижний Новгород, переулок Лудильный, Нижегородский р-н, д.4 (литера Б) |
| 52:18:0060054:1927 | 67 ± 3 | Улично-дорожная сеть | | | Нижегородская область, г Нижний Новгород, пер Лудильный, Российская Федерация, Нижегородская область, город Нижний Новгород, Нижегородский р-н, переулок Лудильный, д.2Б |
| 52:18:0060054:1933 | 698 ± 9 | Улично-дорожная сеть | | | Нижегородская область, г Нижний Новгород, пер Лудильный, Российская |

| Кадастровый номер земельного участка | Площадь земельного участка, кв.м | Вид разрешенного использования исходного земельного участка | Присваиваемый вид разрешенного использования земельного участка | Категория земель | Адрес (описание местоположения) |
|--------------------------------------|----------------------------------|---|---|------------------|--|
| | | | | | Федерация, Нижегородская обл, г Нижний Новгород, Нижегородский район, пер Лудильный, 2 (литеры Б, В, В1, В2, В3) |
| 52:18:0060054:1929 | 496 ± 8 | Улично-дорожная сеть | | | Нижегородская область, г Нижний Новгород, пер Лудильный, Российская Федерация, Нижегородская область, город Нижний Новгород, Нижегородский р-н, переулок Лудильный, д.2 (литера Е) |
| 52:18:0060054:27 | 338 | Частный дом с земельным участком | | | Нижегородская обл., г. Нижний Новгород, Нижегородский район, переулок Лудильный, дом 4. |
| 52:18:0000000:28664 | 1063 ± 11 | Улично-дорожная сеть | | | Российская Федерация, Нижегородская область, город Нижний Новгород, в границах переулка Плотничный, ул. Архитектора Харитонов А.Е., переулка Лудильный |
| 52:18:0060033:604 | 895 ± 10 | Улично-дорожная сеть | | | Российская Федерация, Нижегородская область, городской округ город Нижний Новгород |

Сведения о земельных участках, образуемых в границах зоны планируемого размещения линейного объекта (постоянный отвод) путем раздела исходных земельных участков, находящихся в государственной или муниципальной собственности, с сохранением земельных участков, раздел которых осуществлен в измененных границах

| Условный номер образуемого земельного участка | Площадь образуемого земельного участка, кв.м | Вид разрешенного использования исходного земельного участка | Вид разрешенного использования образуемого земельного участка | Категория земель | Адрес (описание местоположения) |
|---|--|---|---|--------------------------|---|
| 52:18:0000000:286 52:3У1 | 5971 | Земельные участки (территории) общего пользования | Улично-дорожная сеть (12.0.1) | Земли населенных пунктов | Российская Федерация, Нижегородская область, город Нижний Новгород, в границах переулка Плотничный, ул. Архитектора Харитонов А.Е., переулк Лудильный |
| 52:18:0000000:286 48:3У1 | 27641 | Коммунальное обслуживание | Благоустройство территории (12.0.2) | | Российская Федерация, Нижегородская область, г. Нижний Новгород, Нижегородский район |
| 52:18:0060050:866 :3У1 | 1350 | Земельные участки (территории) общего пользования | Благоустройство территории (12.0.2) | | Российская Федерация, Нижегородская область, город Нижний Новгород, улица Ильинская |
| 52:18:0000000:286 65:3У1 | 3045 | Земельные участки (территории) общего пользования | Благоустройство территории (12.0.2) | | Российская Федерация, Нижегородская область, город Нижний Новгород, в границах переулк Плотничный, ул. Архитектора Харитонов А.Е., переулк Лудильный |
| 52:18:0060054:924 :3У1 | 57 | под благоустройство | Благоустройство территории (12.0.2) | | Нижегородская обл., г. Нижний Новгород, в границах переулк Плотничный, ул. Архитектора Харитонов А.Е., переулк Лудильный. |
| 52:18:0000000:562 :3У1 | 1612 | под автомобильную дорогу общего пользования | Улично-дорожная сеть (12.0.1) | | Нижегородская обл., г. Нижний Новгород, Нижегородский район, переулк Университетский. |

| | | | | | |
|-------------------------|-------|---|-------------------------------------|--|---|
| 52:18:0060054:1921:3У1 | 103 | Земельные участки (территории) общего пользования | Благоустройство территории (12.0.2) | | Российская Федерация, Нижегородская область, г. Нижний Новгород, Нижегородский район |
| 52:18:0060054:931:3У1 | 18 | малоэтажная многоквартирная жилая застройка (код 2.1.1) | Благоустройство территории (12.0.2) | | Российская Федерация, Нижегородская обл., г. Нижний Новгород, Нижегородский район, ул. Грузинская, 2 Б |
| 52:18:0060054:912:3У1 | 167 | занимаемый многоквартирны м домом | Благоустройство территории (12.0.2) | | Нижегородская обл., г. Нижний Новгород, Нижегородский район, по переулку Лудильный, 14 (литера А) |
| 52:18:0000000:158:3У1 | 29 | под автомобильную дорогу общего пользования | Благоустройство территории (12.0.2) | | Нижегородская обл., г. Нижний Новгород, Нижегородский район, Зеленский съезд, от ул.Добролюбова, пл. Минина и Пожарского, до ул. Рождественская |
| 52:18:0000000:158:3У2 | 20 | | | | |
| 52:18:0000000:158:3У3 | 122 | | | | |
| 52:18:0000000:13160:3У1 | 1932 | под автомобильную дорогу общего пользования | Благоустройство территории (12.0.2) | | Нижегородская обл., г. Нижний Новгород, Нижегородский район, по ул.Сергиевская (от ул.Гоголя до ул.Лыкова дамба) (участок 2) |
| 52:18:0060033:605:3У1 | 25585 | Коммунальное обслуживание | Благоустройство территории (12.0.2) | | Российская Федерация, Нижегородская область, г. Нижний Новгород, Нижегородский район |

Перечень координат характерных точек границ земельных участков, образуемых в границах зоны планируемого размещения линейного объекта (постоянный отвод) путем раздела исходных земельных участков, находящихся в государственной или муниципальной собственности, с сохранением земельных участков, раздел которых осуществлен в измененных границах (система координат – МСК-52)

| Обозначение характерных точек границы | Координаты, м | |
|---|---------------|------------|
| | X | Y |
| Условный номер земельного участка: 52:18:0000000:28652:3У1 | | |
| 1030 | 529302,70 | 2215417,14 |
| 1031 | 529311,05 | 2215419,85 |
| 1032 | 529310,49 | 2215421,28 |
| 1033 | 529326,96 | 2215427,17 |
| 1034 | 529348,79 | 2215434,96 |
| 1035 | 529358,17 | 2215438,32 |
| 1036 | 529358,55 | 2215437,06 |
| 1037 | 529377,03 | 2215443,65 |
| 1038 | 529384,65 | 2215446,39 |
| 1039 | 529400,61 | 2215451,71 |
| 1040 | 529409,27 | 2215457,65 |
| 1041 | 529418,42 | 2215466,72 |
| 1042 | 529427,21 | 2215442,67 |
| 1043 | 529431,59 | 2215430,69 |
| 1044 | 529425,53 | 2215428,91 |
| 1045 | 529426,97 | 2215424,46 |
| 1046 | 529427,18 | 2215425,63 |
| 1047 | 529427,54 | 2215425,57 |
| 1048 | 529434,98 | 2215428,01 |
| 1049 | 529435,84 | 2215425,53 |
| 1050 | 529440,38 | 2215427,03 |
| 1051 | 529442,28 | 2215427,86 |
| 1052 | 529427,60 | 2215478,07 |
| 1053 | 529428,54 | 2215491,10 |
| 1054 | 529432,26 | 2215501,98 |
| 1055 | 529438,70 | 2215510,78 |
| 1056 | 529479,07 | 2215533,87 |
| 1057 | 529515,10 | 2215554,28 |
| 1058 | 529535,92 | 2215566,06 |
| 1059 | 529542,77 | 2215572,24 |
| 1060 | 529573,75 | 2215589,79 |
| 1061 | 529607,46 | 2215608,88 |
| 1062 | 529622,31 | 2215617,30 |
| 1063 | 529631,04 | 2215622,25 |
| 1064 | 529632,65 | 2215623,16 |

| Обозначение характерных точек границы | Координаты, м | |
|---|---------------|------------|
| | X | Y |
| 1065 | 529647,42 | 2215632,28 |
| 1066 | 529654,08 | 2215637,08 |
| 1067 | 529664,33 | 2215644,89 |
| 1068 | 529671,79 | 2215651,24 |
| 1069 | 529670,63 | 2215652,89 |
| 1070 | 529667,56 | 2215657,67 |
| 1071 | 529659,61 | 2215651,87 |
| 1072 | 529643,33 | 2215640,01 |
| 1073 | 529643,27 | 2215640,08 |
| 1074 | 529463,15 | 2215537,22 |
| 1075 | 529441,67 | 2215525,70 |
| 1076 | 529441,53 | 2215525,62 |
| 1077 | 529441,80 | 2215525,05 |
| 1078 | 529426,51 | 2215516,33 |
| 1079 | 529426,02 | 2215516,17 |
| 1080 | 529422,97 | 2215512,36 |
| 1081 | 529415,09 | 2215508,92 |
| 1082 | 529413,17 | 2215508,31 |
| 1083 | 529414,15 | 2215482,39 |
| 1084 | 529407,31 | 2215471,34 |
| 1085 | 529339,44 | 2215446,51 |
| 1086 | 529338,23 | 2215449,82 |
| 1087 | 529295,97 | 2215435,59 |
| 1088 | 529302,27 | 2215418,31 |
| 1030 | 529302,70 | 2215417,14 |
| Условный номер земельного участка: 52:18:0000000:28648:3У1 | | |
| 1089 | 530051,74 | 2215819,74 |
| 1090 | 530047,57 | 2215825,49 |
| 1091 | 530021,24 | 2215848,32 |
| 1092 | 530018,11 | 2215851,03 |
| 1093 | 529977,14 | 2215828,93 |
| 1094 | 529930,43 | 2215774,34 |
| 1095 | 529904,84 | 2215794,40 |
| 1096 | 529886,65 | 2215806,02 |
| 1097 | 529883,89 | 2215807,78 |
| 1098 | 529877,38 | 2215843,65 |
| 1099 | 529876,06 | 2215851,53 |

| Обозначение характерных точек границы | Координаты, м | |
|---|---------------|------------|
| | X | Y |
| 1100 | 529898,57 | 2215900,92 |
| 1101 | 529918,26 | 2215926,10 |
| 1102 | 529928,00 | 2215922,80 |
| 1103 | 529927,64 | 2215935,39 |
| 1104 | 529927,14 | 2215935,88 |
| 1105 | 529911,22 | 2215951,48 |
| 1106 | 529902,19 | 2215966,80 |
| 1107 | 529890,13 | 2215960,60 |
| 1108 | 529893,85 | 2215942,52 |
| 1109 | 529892,27 | 2215922,52 |
| 1110 | 529890,08 | 2215919,27 |
| 1111 | 529872,50 | 2215909,63 |
| 1112 | 529868,90 | 2215906,86 |
| 1113 | 529867,62 | 2215902,60 |
| 1114 | 529862,95 | 2215887,85 |
| 1115 | 529836,70 | 2215807,20 |
| 1116 | 529835,87 | 2215803,83 |
| 1117 | 529817,05 | 2215785,04 |
| 1118 | 529803,21 | 2215777,73 |
| 1119 | 529798,26 | 2215766,45 |
| 1120 | 529809,55 | 2215766,54 |
| 1121 | 529809,64 | 2215752,95 |
| 1122 | 529796,42 | 2215752,83 |
| 1123 | 529792,99 | 2215728,67 |
| 1124 | 529785,83 | 2215719,01 |
| 1125 | 529785,51 | 2215715,84 |
| 1126 | 529784,48 | 2215716,09 |
| 1127 | 529783,40 | 2215709,73 |
| 1128 | 529779,50 | 2215710,13 |
| 1129 | 529752,66 | 2215694,62 |
| 1130 | 529750,87 | 2215695,34 |
| 1131 | 529699,55 | 2215653,83 |
| 1132 | 529700,32 | 2215652,76 |
| 1133 | 529694,94 | 2215648,87 |
| 1134 | 529697,47 | 2215645,17 |
| 1135 | 529690,87 | 2215639,34 |
| 1136 | 529683,33 | 2215634,32 |
| 1137 | 529678,08 | 2215642,05 |
| 1138 | 529677,06 | 2215641,31 |
| 1139 | 529675,13 | 2215644,01 |
| 1140 | 529676,28 | 2215644,86 |
| 1141 | 529671,79 | 2215651,24 |
| 1142 | 529664,33 | 2215644,89 |
| 1143 | 529654,08 | 2215637,08 |
| 1144 | 529647,42 | 2215632,28 |

| Обозначение характерных точек границы | Координаты, м | |
|---|---------------|------------|
| | X | Y |
| 1145 | 529632,65 | 2215623,16 |
| 1146 | 529631,04 | 2215622,25 |
| 1147 | 529622,31 | 2215617,30 |
| 1148 | 529607,46 | 2215608,88 |
| 1149 | 529573,75 | 2215589,79 |
| 1150 | 529542,77 | 2215572,24 |
| 1151 | 529535,92 | 2215566,06 |
| 1152 | 529515,10 | 2215554,28 |
| 1153 | 529479,07 | 2215533,87 |
| 1154 | 529438,70 | 2215510,78 |
| 1155 | 529432,26 | 2215501,98 |
| 1156 | 529428,54 | 2215491,10 |
| 1157 | 529427,60 | 2215478,07 |
| 1158 | 529442,28 | 2215427,86 |
| 1159 | 529474,35 | 2215434,57 |
| 1160 | 529472,86 | 2215438,35 |
| 1161 | 529472,83 | 2215438,35 |
| 1162 | 529470,08 | 2215437,55 |
| 1163 | 529446,56 | 2215429,94 |
| 1164 | 529434,47 | 2215466,20 |
| 1165 | 529429,66 | 2215480,61 |
| 1166 | 529442,56 | 2215496,69 |
| 1167 | 529545,70 | 2215555,53 |
| 1168 | 529651,80 | 2215616,05 |
| 1169 | 529681,26 | 2215632,86 |
| 1170 | 529691,02 | 2215638,42 |
| 1171 | 529794,25 | 2215714,99 |
| 1172 | 529799,92 | 2215719,19 |
| 1173 | 529903,34 | 2215689,16 |
| 1174 | 529903,36 | 2215689,16 |
| 1175 | 529907,53 | 2215693,21 |
| 1176 | 529916,42 | 2215704,01 |
| 1177 | 529930,01 | 2215723,37 |
| 1178 | 529938,21 | 2215731,82 |
| 1179 | 529942,49 | 2215734,90 |
| 1180 | 529948,60 | 2215737,54 |
| 1181 | 529970,17 | 2215744,51 |
| 1182 | 529996,18 | 2215763,47 |
| 1183 | 530027,65 | 2215791,55 |
| 1184 | 530026,00 | 2215791,69 |
| 1185 | 530042,77 | 2215800,43 |
| 1186 | 530056,56 | 2215811,83 |
| 1187 | 530055,89 | 2215813,15 |
| 1089 | 530051,74 | 2215819,74 |
| Вкрапление I | | |

| Обозначение характерных точек границы | Координаты, м | |
|---|---------------|------------|
| | X | Y |
| 1188 | 529899,04 | 2215744,55 |
| 1189 | 529887,42 | 2215754,35 |
| 1190 | 529870,92 | 2215734,33 |
| 1191 | 529882,63 | 2215724,58 |
| 1188 | 529899,04 | 2215744,55 |
| Вкрапление 2 | | |
| 1192 | 529906,15 | 2215752,37 |
| 1193 | 529923,18 | 2215772,97 |
| 1194 | 529905,30 | 2215787,87 |
| 1195 | 529887,37 | 2215768,08 |
| 1196 | 529894,18 | 2215762,52 |
| 1197 | 529898,85 | 2215758,46 |
| 1192 | 529906,15 | 2215752,37 |
| Вкрапление 3 | | |
| 1198 | 529914,72 | 2215747,05 |
| 1199 | 529940,02 | 2215771,87 |
| 1200 | 529942,92 | 2215774,14 |
| 1201 | 529970,56 | 2215788,90 |
| 1202 | 529967,30 | 2215794,41 |
| 1203 | 529938,26 | 2215779,77 |
| 1204 | 529935,41 | 2215777,10 |
| 1205 | 529909,56 | 2215752,02 |
| 1198 | 529914,72 | 2215747,05 |
| Вкрапление 4 | | |
| 1206 | 530000,75 | 2215778,50 |
| 1207 | 530016,48 | 2215789,33 |
| 1208 | 530002,18 | 2215810,01 |
| 1209 | 529986,47 | 2215799,17 |
| 1206 | 530000,75 | 2215778,50 |
| Вкрапление 5 | | |
| 1210 | 530021,65 | 2215847,50 |
| 1211 | 530019,71 | 2215844,59 |
| 1212 | 530013,66 | 2215848,45 |
| 1213 | 530011,20 | 2215844,85 |
| 1214 | 530009,99 | 2215845,63 |
| 1215 | 530007,42 | 2215841,34 |
| 1216 | 530021,44 | 2215833,02 |
| 1217 | 530027,56 | 2215842,73 |
| 1210 | 530021,65 | 2215847,50 |
| Условный номер земельного участка: 52:18:0060050:866:3У1 | | |
| 1218 | 529484,68 | 2215442,28 |
| 1219 | 529512,26 | 2215451,19 |
| 1220 | 529514,09 | 2215447,90 |
| 1221 | 529520,64 | 2215432,72 |

| Обозначение характерных точек границы | Координаты, м | |
|---|---------------|------------|
| | X | Y |
| 1222 | 529522,63 | 2215433,49 |
| 1223 | 529529,44 | 2215417,76 |
| 1224 | 529536,52 | 2215403,17 |
| 1225 | 529529,54 | 2215400,91 |
| 1226 | 529536,36 | 2215383,43 |
| 1227 | 529533,27 | 2215382,44 |
| 1228 | 529523,24 | 2215411,30 |
| 1229 | 529522,83 | 2215412,48 |
| 1230 | 529506,28 | 2215406,73 |
| 1231 | 529505,24 | 2215406,37 |
| 1232 | 529500,67 | 2215418,93 |
| 1233 | 529494,32 | 2215416,62 |
| 1234 | 529492,25 | 2215422,08 |
| 1235 | 529491,89 | 2215422,89 |
| 1236 | 529485,20 | 2215440,83 |
| 1218 | 529484,68 | 2215442,28 |
| Условный номер земельного участка: 52:18:0000000:28665:3У1 | | |
| 1242 | 529733,33 | 2215550,11 |
| 1243 | 529729,13 | 2215556,94 |
| 1244 | 529727,29 | 2215559,76 |
| 1245 | 529719,08 | 2215554,56 |
| 1246 | 529704,10 | 2215576,72 |
| 1247 | 529688,18 | 2215601,88 |
| 1248 | 529675,53 | 2215623,96 |
| 1249 | 529683,74 | 2215629,16 |
| 1250 | 529681,26 | 2215632,86 |
| 1251 | 529651,80 | 2215616,05 |
| 1252 | 529673,52 | 2215586,45 |
| 1253 | 529664,12 | 2215577,97 |
| 1254 | 529669,91 | 2215567,35 |
| 1255 | 529684,05 | 2215523,64 |
| 1256 | 529703,60 | 2215540,08 |
| 1257 | 529709,63 | 2215542,68 |
| 1258 | 529709,14 | 2215543,81 |
| 1259 | 529726,30 | 2215553,58 |
| 1242 | 529733,33 | 2215550,11 |
| Условный номер земельного участка: 52:18:0060054:924:3У1 | | |
| 1260 | 529731,85 | 2215565,46 |
| 1261 | 529736,54 | 2215568,85 |
| 1262 | 529737,09 | 2215569,48 |
| 1263 | 529746,48 | 2215572,90 |
| 1264 | 529741,87 | 2215566,88 |
| 1265 | 529736,49 | 2215561,90 |

| Обозначение характерных точек границы | Координаты, м | |
|--|---------------|------------|
| | X | Y |
| 1260 | 529731,85 | 2215565,46 |
| Условный номер земельного участка: 52:18:0000000:562:3У1 | | |
| 1237 | 529643,27 | 2215640,08 |
| 1238 | 529643,33 | 2215640,01 |
| 1239 | 529659,61 | 2215651,87 |
| 1240 | 529615,95 | 2215718,49 |
| 1241 | 529599,33 | 2215706,90 |
| 1237 | 529643,27 | 2215640,08 |
| Условный номер земельного участка: 52:18:0060054:1921:3У1 | | |
| 1266 | 529804,74 | 2215593,70 |
| 1267 | 529848,31 | 2215635,68 |
| 1268 | 529840,36 | 2215625,51 |
| 1269 | 529830,05 | 2215614,51 |
| 1270 | 529822,46 | 2215606,99 |
| 1266 | 529804,74 | 2215593,70 |
| Условный номер земельного участка: 52:18:0060054:931:3У1 | | |
| 1275 | 529779,50 | 2215710,13 |
| 1276 | 529783,40 | 2215709,73 |
| 1277 | 529784,48 | 2215716,09 |
| 1278 | 529785,51 | 2215715,84 |
| 1279 | 529785,83 | 2215719,01 |
| 1275 | 529779,50 | 2215710,13 |
| Условный номер земельного участка: 52:18:0060054:912:3У1 | | |
| 1271 | 529796,42 | 2215752,83 |
| 1272 | 529798,26 | 2215766,45 |
| 1273 | 529809,55 | 2215766,54 |
| 1274 | 529809,64 | 2215752,95 |
| 1271 | 529796,42 | 2215752,83 |
| Условный номер земельного участка: 52:18:0000000:158:3У1 | | |
| 1298 | 530064,73 | 2215827,07 |
| 1299 | 530055,33 | 2215835,04 |
| 1300 | 530042,73 | 2215845,03 |
| 1301 | 530015,86 | 2215866,06 |
| 1302 | 530020,11 | 2215862,57 |
| 1303 | 530037,90 | 2215848,21 |
| 1304 | 530045,19 | 2215842,69 |
| 1305 | 530050,37 | 2215838,05 |
| 1306 | 530064,27 | 2215826,50 |
| 1298 | 530064,73 | 2215827,07 |
| Условный номер земельного участка: 52:18:0000000:158:3У2 | | |
| 1308 | 529987,67 | 2215889,20 |

| Обозначение характерных точек границы | Координаты, м | |
|---|---------------|------------|
| | X | Y |
| 1309 | 529940,72 | 2215927,93 |
| 1310 | 529931,40 | 2215935,14 |
| 1311 | 529927,98 | 2215936,49 |
| 1312 | 529927,14 | 2215935,88 |
| 1313 | 529927,64 | 2215935,39 |
| 1314 | 529931,06 | 2215935,21 |
| 1308 | 529987,67 | 2215889,20 |
| Условный номер земельного участка: 52:18:0000000:158:3У3 | | |
| 1316 | 530043,73 | 2215909,64 |
| 1317 | 530046,08 | 2215911,89 |
| 1318 | 530049,60 | 2215913,45 |
| 1319 | 530091,72 | 2215927,58 |
| 1320 | 530110,20 | 2215933,25 |
| 1321 | 530125,85 | 2215937,17 |
| 1322 | 530100,11 | 2215931,78 |
| 1323 | 530090,68 | 2215929,64 |
| 1324 | 530080,94 | 2215926,62 |
| 1325 | 530074,41 | 2215924,19 |
| 1326 | 530068,70 | 2215921,89 |
| 1327 | 530056,06 | 2215917,00 |
| 1328 | 530051,78 | 2215915,32 |
| 1329 | 530047,56 | 2215913,55 |
| 1330 | 530045,29 | 2215911,55 |
| 1316 | 530043,73 | 2215909,64 |
| Условный номер земельного участка: 52:18:0000000:13160:3У1 | | |
| 1280 | 530056,56 | 2215811,83 |
| 1281 | 530064,88 | 2215818,71 |
| 1282 | 530065,97 | 2215824,96 |
| 1283 | 530064,27 | 2215826,50 |
| 1284 | 530050,37 | 2215838,05 |
| 1285 | 530045,19 | 2215842,69 |
| 1286 | 530037,90 | 2215848,21 |
| 1287 | 530020,11 | 2215862,57 |
| 1288 | 530015,86 | 2215866,06 |
| 1289 | 529987,67 | 2215889,20 |
| 1290 | 529931,06 | 2215935,21 |
| 1291 | 529927,64 | 2215935,39 |
| 1292 | 529928,05 | 2215921,08 |
| 1293 | 529975,10 | 2215886,34 |
| 1294 | 529990,54 | 2215874,94 |
| 1295 | 530047,57 | 2215825,49 |
| 1296 | 530051,74 | 2215819,74 |
| 1297 | 530055,89 | 2215813,15 |

| Обозначение характерных точек границы | Координаты, м | |
|---|---------------|------------|
| | X | Y |
| 1280 | 530056,56 | 2215811,83 |
| Условный номер земельного участка: 52:18:0060033:605:3У1 | | |
| 1331 | 530499,74 | 2215826,89 |
| 1332 | 530498,31 | 2215824,28 |
| 1333 | 530475,30 | 2215834,88 |
| 1334 | 530475,73 | 2215835,79 |
| 1335 | 530446,05 | 2215849,99 |
| 1336 | 530444,65 | 2215847,07 |
| 1337 | 530438,17 | 2215847,48 |
| 1338 | 530399,32 | 2215864,48 |
| 1339 | 530406,83 | 2215879,75 |
| 1340 | 530406,83 | 2215879,77 |
| 1341 | 530406,80 | 2215879,79 |
| 1342 | 530406,72 | 2215879,84 |
| 1343 | 530395,58 | 2215886,68 |
| 1344 | 530362,70 | 2215907,12 |
| 1345 | 530345,59 | 2215916,21 |
| 1346 | 530334,06 | 2215920,69 |
| 1347 | 530315,56 | 2215928,05 |
| 1348 | 530303,65 | 2215932,60 |
| 1349 | 530291,95 | 2215937,82 |
| 1350 | 530279,61 | 2215941,94 |
| 1351 | 530267,47 | 2215945,99 |
| 1352 | 530264,18 | 2215946,89 |
| 1353 | 530254,64 | 2215948,07 |
| 1354 | 530248,18 | 2215948,14 |
| 1355 | 530222,49 | 2215947,48 |
| 1356 | 530202,97 | 2215946,39 |
| 1357 | 530151,49 | 2215941,03 |
| 1358 | 530138,63 | 2215939,61 |
| 1359 | 530125,85 | 2215937,17 |
| 1360 | 530110,20 | 2215933,25 |
| 1361 | 530091,72 | 2215927,58 |
| 1362 | 530049,60 | 2215913,45 |
| 1363 | 530046,08 | 2215911,89 |
| 1364 | 530043,73 | 2215909,64 |
| 1365 | 530042,31 | 2215906,01 |
| 1366 | 530041,76 | 2215900,58 |
| 1367 | 530042,07 | 2215893,83 |
| 1368 | 530042,08 | 2215893,68 |
| 1369 | 530063,70 | 2215905,33 |
| 1370 | 530077,97 | 2215895,66 |
| 1371 | 530082,38 | 2215883,99 |
| 1372 | 530077,97 | 2215882,33 |

| Обозначение характерных точек границы | Координаты, м | |
|---|---------------|------------|
| | X | Y |
| 1373 | 530050,86 | 2215868,14 |
| 1374 | 530050,88 | 2215868,11 |
| 1375 | 530053,34 | 2215864,51 |
| 1376 | 530057,58 | 2215859,32 |
| 1377 | 530064,70 | 2215853,11 |
| 1378 | 530069,95 | 2215849,46 |
| 1379 | 530078,82 | 2215844,38 |
| 1380 | 530091,20 | 2215841,76 |
| 1381 | 530099,00 | 2215843,16 |
| 1382 | 530122,50 | 2215847,23 |
| 1383 | 530203,59 | 2215859,95 |
| 1384 | 530234,03 | 2215860,25 |
| 1385 | 530247,93 | 2215863,03 |
| 1386 | 530247,93 | 2215863,03 |
| 1387 | 530253,23 | 2215864,61 |
| 1388 | 530262,79 | 2215865,18 |
| 1389 | 530278,39 | 2215862,75 |
| 1390 | 530301,88 | 2215855,96 |
| 1391 | 530301,88 | 2215855,96 |
| 1392 | 530302,31 | 2215855,84 |
| 1393 | 530302,31 | 2215855,84 |
| 1394 | 530303,75 | 2215855,42 |
| 1395 | 530306,77 | 2215854,56 |
| 1396 | 530309,38 | 2215853,81 |
| 1397 | 530313,83 | 2215852,53 |
| 1398 | 530323,93 | 2215855,20 |
| 1399 | 530323,04 | 2215860,16 |
| 1400 | 530300,50 | 2215868,47 |
| 1401 | 530269,11 | 2215877,46 |
| 1402 | 530270,73 | 2215895,51 |
| 1403 | 530300,81 | 2215887,08 |
| 1404 | 530301,44 | 2215886,85 |
| 1405 | 530343,86 | 2215870,90 |
| 1406 | 530377,35 | 2215858,31 |
| 1407 | 530393,20 | 2215852,35 |
| 1408 | 530393,24 | 2215852,34 |
| 1409 | 530393,25 | 2215852,35 |
| 1410 | 530393,42 | 2215852,85 |
| 1411 | 530420,80 | 2215841,90 |
| 1412 | 530417,37 | 2215829,67 |
| 1413 | 530417,36 | 2215829,62 |
| 1414 | 530420,63 | 2215828,91 |
| 1415 | 530420,65 | 2215828,97 |
| 1416 | 530424,80 | 2215841,64 |
| 1417 | 530432,80 | 2215838,77 |

| Обозначение характерных точек границы | Координаты, м | |
|---|---------------|------------|
| | X | Y |
| 1418 | 530432,78 | 2215838,70 |
| 1419 | 530433,10 | 2215837,10 |
| 1420 | 530441,41 | 2215834,34 |
| 1421 | 530441,67 | 2215834,34 |
| 1422 | 530445,19 | 2215833,28 |
| 1423 | 530445,65 | 2215833,18 |
| 1424 | 530445,69 | 2215833,28 |
| 1425 | 530445,68 | 2215833,29 |
| 1426 | 530445,13 | 2215833,52 |
| 1427 | 530447,82 | 2215839,98 |
| 1428 | 530449,14 | 2215839,42 |
| 1429 | 530449,55 | 2215839,25 |
| 1430 | 530449,60 | 2215839,23 |
| 1431 | 530449,62 | 2215839,23 |
| 1432 | 530449,67 | 2215839,34 |
| 1433 | 530460,08 | 2215835,15 |
| 1434 | 530459,98 | 2215834,91 |
| 1435 | 530460,02 | 2215834,89 |
| 1436 | 530460,74 | 2215834,59 |
| 1437 | 530480,54 | 2215820,41 |
| 1438 | 530481,85 | 2215814,76 |
| 1439 | 530454,39 | 2215814,72 |
| 1440 | 530451,85 | 2215814,71 |
| 1441 | 530451,81 | 2215814,59 |
| 1442 | 530457,08 | 2215814,54 |
| 1443 | 530471,25 | 2215814,53 |
| 1444 | 530503,43 | 2215814,68 |
| 1445 | 530505,81 | 2215814,69 |
| 1446 | 530505,74 | 2215828,64 |
| 1447 | 530505,73 | 2215829,28 |
| 1448 | 530501,93 | 2215830,91 |
| 1331 | 530499,74 | 2215826,89 |

Сведения о земельных участках, образуемых из земель, государственная собственность на которые не разграничена, в границах зоны планируемого размещения линейного объекта (постоянный отвод)

| Условный номер образуемого земельного участка | Номер контура | Площадь образуемого земельного участка, кв.м | Вид разрешенного использования образуемого земельного участка | Категория земель | Адрес (описание местоположения) |
|---|---------------|--|---|--------------------------|--|
| 52:18:0000000:3У1 | - | 18341 | Благоустройство территории (12.0.2) | Земли населенных пунктов | Российская Федерация, Нижегородская область, г. Нижний Новгород, Нижегородский район |
| 52:18:0000000:3У2 | - | 351 | Благоустройство территории (12.0.2) | Земли населенных пунктов | Российская Федерация, Нижегородская область, г. Нижний Новгород, Нижегородский район |
| 52:18:0000000:3У3 | 1 | 29 | Благоустройство территории (12.0.2) | Земли населенных пунктов | Российская Федерация, Нижегородская область, г. Нижний Новгород, Нижегородский район |
| | 2 | 3 | | | |
| | 3 | 3 | | | |
| | 4 | 3 | | | |
| 52:18:0000000:3У4 | - | 8 | Благоустройство территории (12.0.2) | Земли населенных пунктов | Российская Федерация, Нижегородская область, г. Нижний Новгород, Нижегородский район |
| 52:18:0000000:3У5 | - | 2 | Благоустройство территории (12.0.2) | Земли населенных пунктов | Российская Федерация, Нижегородская область, г. Нижний Новгород, Нижегородский район |

*Перечень координат характерных точек границ земельных участков, образуемых из земель, государственная собственность на которые не разграничена, в границах зоны планируемого размещения линейного объекта (постоянный отвод)
(система координат – МСК-52)*

| Обозначение характерных точек границы | Координаты, м | |
|---|---------------|------------|
| | X | Y |
| Условный номер земельного участка: 52:18:0000000:3У1 | | |
| 1449 | 529434,47 | 2215466,20 |
| 1450 | 529429,66 | 2215480,61 |
| 1451 | 529442,56 | 2215496,69 |
| 1452 | 529545,70 | 2215555,53 |
| 1453 | 529651,80 | 2215616,05 |
| 1454 | 529673,52 | 2215586,45 |
| 1455 | 529664,12 | 2215577,97 |
| 1456 | 529669,91 | 2215567,35 |
| 1457 | 529684,05 | 2215523,64 |

| Обозначение характерных точек границы | Координаты, м | |
|---------------------------------------|---------------|------------|
| | X | Y |
| 1458 | 529676,11 | 2215518,48 |
| 1459 | 529666,75 | 2215512,28 |
| 1460 | 529658,44 | 2215507,88 |
| 1461 | 529650,63 | 2215504,55 |
| 1462 | 529642,27 | 2215501,74 |
| 1463 | 529620,46 | 2215494,17 |
| 1464 | 529554,45 | 2215470,40 |
| 1465 | 529538,25 | 2215467,39 |
| 1466 | 529510,11 | 2215457,84 |
| 1467 | 529499,95 | 2215489,28 |
| 1468 | 529488,02 | 2215483,63 |

| Обозначение характерных точек границы | Координаты, м | |
|---|---------------|------------|
| | X | Y |
| 1449 | 529434,47 | 2215466,20 |
| Условный номер земельного участка: 52:18:0000000:3У2 | | |
| 1469 | 529699,55 | 2215653,83 |
| 1470 | 529696,68 | 2215657,81 |
| 1471 | 529747,56 | 2215700,04 |
| 1472 | 529750,87 | 2215695,34 |
| 1469 | 529699,55 | 2215653,83 |
| Условный номер земельного участка: 52:18:0000000:3У3 | | |
| Контур 1 | | |
| 1473 | 529923,94 | 2215834,12 |
| 1474 | 529924,30 | 2215833,87 |
| 1475 | 529921,18 | 2215829,24 |
| 1476 | 529915,53 | 2215832,75 |
| 1477 | 529917,92 | 2215836,40 |
| 1478 | 529920,30 | 2215834,91 |
| 1479 | 529920,59 | 2215834,11 |
| 1480 | 529921,34 | 2215833,49 |
| 1481 | 529922,20 | 2215833,25 |
| 1482 | 529923,07 | 2215833,42 |
| 1483 | 529923,79 | 2215833,87 |
| 1473 | 529923,94 | 2215834,12 |
| Контур 2 | | |
| 1484 | 529911,83 | 2215834,00 |
| 1485 | 529912,38 | 2215834,83 |
| 1486 | 529914,88 | 2215833,18 |
| 1487 | 529914,33 | 2215832,34 |
| 1484 | 529911,83 | 2215834,00 |
| Контур 3 | | |
| 1488 | 529913,98 | 2215848,22 |
| 1489 | 529913,14 | 2215848,77 |
| 1490 | 529914,78 | 2215851,28 |
| 1491 | 529915,61 | 2215850,73 |
| 1488 | 529913,98 | 2215848,22 |
| Контур 4 | | |
| 1492 | 529932,51 | 2215839,72 |
| 1493 | 529933,35 | 2215839,18 |
| 1494 | 529931,74 | 2215836,66 |
| 1495 | 529930,89 | 2215837,20 |
| 1492 | 529932,51 | 2215839,72 |
| Условный номер земельного участка: 52:18:0000000:3У4 | | |
| 1496 | 529993,24 | 2215846,87 |
| 1497 | 529973,13 | 2215864,97 |
| 1498 | 529966,61 | 2215871,07 |

| Обозначение характерных точек границы | Координаты, м | |
|---|---------------|------------|
| | X | Y |
| 1499 | 529964,75 | 2215872,81 |
| 1500 | 529959,15 | 2215878,10 |
| 1501 | 529955,69 | 2215881,38 |
| 1502 | 529964,85 | 2215872,97 |
| 1496 | 529993,24 | 2215846,87 |
| Условный номер земельного участка: 52:18:0000000:3У5 | | |
| 1503 | 530460,08 | 2215835,15 |
| 1504 | 530449,67 | 2215839,34 |
| 1505 | 530449,62 | 2215839,23 |
| 1506 | 530449,60 | 2215839,23 |
| 1507 | 530449,55 | 2215839,25 |
| 1508 | 530449,14 | 2215839,42 |
| 1509 | 530460,02 | 2215834,89 |
| 1510 | 530460,74 | 2215834,59 |
| 1511 | 530460,02 | 2215834,89 |
| 1512 | 530459,98 | 2215834,91 |
| 1503 | 530460,08 | 2215835,15 |

Сведения о земельных участках, образуемых на период эксплуатации линейного объекта

| Условный номер образуемого земельного участка | Площадь образуемого земельного участка, кв.м | Вид разрешенного использования образуемого земельного участка | Категория земель | Адрес (описание местоположения) | Способ образования |
|---|--|---|--------------------------|---|---|
| 52:18:0000000:ЗУ6 | 114520 в том числе: 87915 (контур 1) 26605 (контур 2) | Благоустройство территории (12.0.2) | Земли населенных пунктов | Российская Федерация, Нижегородская область, г. Нижний Новгород, Почаинский овраг | Объединение земельных участков с кадастровыми номерами 52:18:0000000:14456, 52:18:0060050:325, 52:18:0060050:868, 52:18:0000000:28664, 52:18:0000000:28663, 52:18:0060054:918, 52:18:0060054:828, 52:18:0060054:56, 52:18:0060054:827, 52:18:0060054:1, 52:18:0060054:913, 52:18:0060054:1936, 52:18:0060054:1930, 52:18:0060054:1934, 52:18:0060054:1926, 52:18:0060054:58, 52:18:0060054:1920, 52:18:0060054:1932, 52:18:0060054:1928, 52:18:0060054:829, 52:18:0060054:1925, 52:18:0060054:1931, 52:18:0060054:1927, 52:18:0060054:1933, 52:18:0060054:1929, 52:18:0060054:59, 52:18:0060033:604, 52:18:0060054:27 и земельных участков с условными номерами 52:18:0060050:866:ЗУ1, 52:18:0000000:28648:ЗУ1, 52:18:0000000:28665:ЗУ1, 52:18:0060054:924:ЗУ1, 52:18:0060054:1921:ЗУ1, 52:18:0060054:931:ЗУ1, 52:18:0060054:912:ЗУ1, 52:18:0000000:13160:ЗУ1, 52:18:0000000:158:ЗУ1, 52:18:0000000:158:ЗУ2, 52:18:0000000:158:ЗУ3, 52:18:0060033:605:ЗУ1, 52:18:0000000:ЗУ1, 52:18:0000000:ЗУ2, 52:18:0000000:ЗУ3, |

| Условный номер образуемого земельного участка | Площадь образуемого земельного участка, кв.м | Вид разрешенного использования образуемого земельного участка | Категория земель | Адрес (описание местоположения) | Способ образования |
|---|--|---|--------------------------|--|--|
| | | | | | 52:18:0000000:3У4, 52:18:0000000:3У5 |
| 52:18:0000000:3У7 | 6355 | Улично-дорожная сеть (12.0.1) | Земли населенных пунктов | Российская Федерация, Нижегородская область, городской округ город Нижний Новгород, ул. Архитектора Харитонова | Объединение земельного участка кадастровым номером 52:18:0060056:334 и земельного участка с условным номером 52:18:0000000:28652:3У1 |

*Перечень координат характерных точек границ образуемых земельных участков на период эксплуатации линейного объекта
(система координат – МСК-52)*

| Обозначение характерных точек границы | Координаты, м | |
|---|---------------|------------|
| | X | Y |
| Условный номер земельного участка: 52:18:0000000:3У6 | | |
| Контур 1 | | |
| 1513 | 529442,28 | 2215427,86 |
| 1514 | 529442,28 | 2215427,86 |
| 1515 | 529474,35 | 2215434,57 |
| 1516 | 529472,86 | 2215438,36 |
| 1517 | 529471,10 | 2215442,81 |
| 1518 | 529476,53 | 2215444,04 |
| 1519 | 529482,25 | 2215445,53 |
| 1520 | 529483,41 | 2215445,82 |
| 1521 | 529484,68 | 2215442,28 |
| 1522 | 529485,20 | 2215440,83 |
| 1523 | 529491,89 | 2215422,89 |
| 1524 | 529492,25 | 2215422,08 |
| 1525 | 529494,32 | 2215416,62 |
| 1526 | 529500,67 | 2215418,93 |
| 1527 | 529505,24 | 2215406,37 |
| 1528 | 529506,28 | 2215406,73 |
| 1529 | 529506,63 | 2215405,52 |
| 1530 | 529508,11 | 2215400,30 |
| 1531 | 529509,47 | 2215400,76 |
| 1532 | 529517,42 | 2215377,37 |

| Обозначение характерных точек границы | Координаты, м | |
|---------------------------------------|---------------|------------|
| | X | Y |
| 1533 | 529533,26 | 2215382,44 |
| 1534 | 529533,27 | 2215382,44 |
| 1535 | 529536,36 | 2215383,43 |
| 1536 | 529529,54 | 2215400,91 |
| 1537 | 529536,52 | 2215403,17 |
| 1538 | 529529,44 | 2215417,76 |
| 1539 | 529522,63 | 2215433,49 |
| 1540 | 529520,64 | 2215432,72 |
| 1541 | 529514,09 | 2215447,90 |
| 1542 | 529512,26 | 2215451,19 |
| 1543 | 529510,11 | 2215457,84 |
| 1544 | 529538,25 | 2215467,39 |
| 1545 | 529554,45 | 2215470,40 |
| 1546 | 529620,46 | 2215494,17 |
| 1547 | 529642,27 | 2215501,74 |
| 1548 | 529650,63 | 2215504,55 |
| 1549 | 529658,44 | 2215507,88 |
| 1550 | 529666,75 | 2215512,28 |
| 1551 | 529676,11 | 2215518,48 |
| 1552 | 529684,05 | 2215523,64 |
| 1553 | 529703,60 | 2215540,08 |
| 1554 | 529707,43 | 2215541,74 |
| 1555 | 529709,63 | 2215542,68 |

| Обозначение характерных точек границы | Координаты, м | |
|---|---------------|------------|
| | X | Y |
| 1556 | 529709,14 | 2215543,81 |
| 1557 | 529726,30 | 2215553,58 |
| 1558 | 529733,33 | 2215550,11 |
| 1559 | 529757,28 | 2215538,31 |
| 1560 | 529762,89 | 2215549,81 |
| 1561 | 529756,01 | 2215546,89 |
| 1562 | 529736,49 | 2215561,90 |
| 1563 | 529741,87 | 2215566,88 |
| 1564 | 529746,48 | 2215572,90 |
| 1565 | 529804,74 | 2215593,70 |
| 1566 | 529822,46 | 2215606,99 |
| 1567 | 529830,05 | 2215614,51 |
| 1568 | 529840,36 | 2215625,51 |
| 1569 | 529848,31 | 2215635,68 |
| 1570 | 529903,36 | 2215689,15 |
| 1571 | 529907,53 | 2215693,21 |
| 1572 | 529916,42 | 2215704,01 |
| 1573 | 529930,01 | 2215723,37 |
| 1574 | 529938,21 | 2215731,82 |
| 1575 | 529942,49 | 2215734,90 |
| 1576 | 529948,60 | 2215737,54 |
| 1577 | 529970,17 | 2215744,51 |
| 1578 | 529996,18 | 2215763,47 |
| 1579 | 530021,84 | 2215786,32 |
| 1580 | 530027,65 | 2215791,55 |
| 1581 | 530026,00 | 2215791,69 |
| 1582 | 530042,77 | 2215800,43 |
| 1583 | 530061,85 | 2215816,20 |
| 1584 | 530064,88 | 2215818,71 |
| 1585 | 530065,97 | 2215824,96 |
| 1586 | 530064,27 | 2215826,50 |
| 1587 | 530064,73 | 2215827,07 |
| 1588 | 530055,33 | 2215835,04 |
| 1589 | 530042,73 | 2215845,03 |
| 1590 | 530015,86 | 2215866,06 |
| 1591 | 529987,67 | 2215889,20 |
| 1592 | 529940,72 | 2215927,93 |
| 1593 | 529931,40 | 2215935,14 |
| 1594 | 529927,98 | 2215936,49 |
| 1595 | 529927,14 | 2215935,88 |
| 1596 | 529911,22 | 2215951,48 |
| 1597 | 529902,19 | 2215966,80 |
| 1598 | 529890,13 | 2215960,60 |
| 1599 | 529893,85 | 2215942,52 |

| Обозначение характерных точек границы | Координаты, м | |
|---|---------------|------------|
| | X | Y |
| 1600 | 529892,27 | 2215922,52 |
| 1601 | 529890,08 | 2215919,27 |
| 1602 | 529872,50 | 2215909,63 |
| 1603 | 529868,90 | 2215906,86 |
| 1604 | 529867,62 | 2215902,60 |
| 1605 | 529862,95 | 2215887,85 |
| 1606 | 529836,70 | 2215807,20 |
| 1607 | 529835,87 | 2215803,83 |
| 1608 | 529817,05 | 2215785,04 |
| 1609 | 529803,21 | 2215777,73 |
| 1610 | 529798,26 | 2215766,45 |
| 1611 | 529796,42 | 2215752,83 |
| 1612 | 529792,99 | 2215728,67 |
| 1613 | 529785,83 | 2215719,01 |
| 1614 | 529779,50 | 2215710,13 |
| 1615 | 529752,66 | 2215694,62 |
| 1616 | 529750,87 | 2215695,34 |
| 1617 | 529747,56 | 2215700,04 |
| 1618 | 529696,68 | 2215657,81 |
| 1619 | 529699,55 | 2215653,83 |
| 1620 | 529700,32 | 2215652,76 |
| 1621 | 529694,94 | 2215648,87 |
| 1622 | 529697,47 | 2215645,17 |
| 1623 | 529690,87 | 2215639,34 |
| 1624 | 529683,33 | 2215634,32 |
| 1625 | 529678,08 | 2215642,05 |
| 1626 | 529677,06 | 2215641,31 |
| 1627 | 529675,13 | 2215644,01 |
| 1628 | 529676,28 | 2215644,86 |
| 1629 | 529671,79 | 2215651,24 |
| 1630 | 529664,33 | 2215644,89 |
| 1631 | 529654,08 | 2215637,08 |
| 1632 | 529647,42 | 2215632,28 |
| 1633 | 529632,65 | 2215623,16 |
| 1634 | 529631,04 | 2215622,25 |
| 1635 | 529622,31 | 2215617,30 |
| 1636 | 529607,46 | 2215608,88 |
| 1637 | 529573,75 | 2215589,79 |
| 1638 | 529542,77 | 2215572,24 |
| 1639 | 529535,92 | 2215566,06 |
| 1640 | 529515,10 | 2215554,28 |
| 1641 | 529479,07 | 2215533,87 |
| 1642 | 529438,70 | 2215510,78 |
| 1643 | 529432,26 | 2215501,98 |

| Обозначение характерных точек границы | Координаты, м | |
|---|---------------|------------|
| | X | Y |
| 1644 | 529428,54 | 2215491,10 |
| 1645 | 529427,60 | 2215478,07 |
| 1513 | 529442,28 | 2215427,86 |
| Вкрапление | | |
| 1647 | 530000,75 | 2215778,50 |
| 1648 | 530016,48 | 2215789,33 |
| 1649 | 530002,18 | 2215810,01 |
| 1650 | 529986,47 | 2215799,17 |
| 1647 | 530000,75 | 2215778,50 |
| Контур 2 | | |
| 1651 | 530505,81 | 2215814,69 |
| 1652 | 530505,74 | 2215829,28 |
| 1653 | 530501,93 | 2215830,91 |
| 1654 | 530499,74 | 2215826,89 |
| 1655 | 530498,31 | 2215824,28 |
| 1656 | 530475,30 | 2215834,88 |
| 1657 | 530475,73 | 2215835,79 |
| 1658 | 530446,05 | 2215849,99 |
| 1659 | 530444,65 | 2215847,07 |
| 1660 | 530438,17 | 2215847,48 |
| 1661 | 530399,32 | 2215864,48 |
| 1662 | 530406,83 | 2215879,75 |
| 1663 | 530406,83 | 2215879,77 |
| 1664 | 530406,80 | 2215879,79 |
| 1665 | 530406,72 | 2215879,84 |
| 1666 | 530395,58 | 2215886,68 |
| 1667 | 530362,70 | 2215907,12 |
| 1668 | 530345,59 | 2215916,21 |
| 1669 | 530334,06 | 2215920,69 |
| 1670 | 530315,56 | 2215928,05 |
| 1671 | 530303,65 | 2215932,60 |
| 1672 | 530291,95 | 2215937,82 |
| 1673 | 530279,61 | 2215941,94 |
| 1674 | 530267,47 | 2215945,99 |
| 1675 | 530264,18 | 2215946,89 |
| 1676 | 530254,64 | 2215948,07 |
| 1677 | 530248,18 | 2215948,14 |
| 1678 | 530222,49 | 2215947,48 |
| 1679 | 530202,97 | 2215946,39 |
| 1680 | 530151,49 | 2215941,03 |
| 1681 | 530138,63 | 2215939,61 |
| 1682 | 530125,85 | 2215937,17 |
| 1683 | 530100,11 | 2215931,78 |
| 1684 | 530090,68 | 2215929,64 |

| Обозначение характерных точек границы | Координаты, м | |
|---|---------------|------------|
| | X | Y |
| 1685 | 530080,94 | 2215926,62 |
| 1686 | 530074,41 | 2215924,19 |
| 1687 | 530068,70 | 2215921,89 |
| 1688 | 530056,06 | 2215917,00 |
| 1689 | 530051,78 | 2215915,32 |
| 1690 | 530047,56 | 2215913,55 |
| 1691 | 530045,29 | 2215911,55 |
| 1692 | 530043,73 | 2215909,64 |
| 1693 | 530042,31 | 2215906,01 |
| 1694 | 530041,76 | 2215900,58 |
| 1695 | 530042,07 | 2215893,83 |
| 1696 | 530042,08 | 2215893,68 |
| 1697 | 530042,08 | 2215893,61 |
| 1698 | 530042,20 | 2215890,99 |
| 1699 | 530043,53 | 2215884,65 |
| 1700 | 530046,67 | 2215875,52 |
| 1701 | 530049,95 | 2215869,47 |
| 1702 | 530050,86 | 2215868,14 |
| 1703 | 530050,88 | 2215868,11 |
| 1704 | 530053,34 | 2215864,51 |
| 1705 | 530057,58 | 2215859,32 |
| 1706 | 530064,70 | 2215853,11 |
| 1707 | 530069,95 | 2215849,46 |
| 1708 | 530078,82 | 2215844,38 |
| 1709 | 530091,20 | 2215841,76 |
| 1710 | 530099,00 | 2215843,16 |
| 1711 | 530122,50 | 2215847,23 |
| 1712 | 530203,59 | 2215859,95 |
| 1713 | 530234,03 | 2215860,25 |
| 1714 | 530247,93 | 2215863,03 |
| 1715 | 530253,23 | 2215864,61 |
| 1716 | 530262,79 | 2215865,18 |
| 1717 | 530278,39 | 2215862,75 |
| 1718 | 530301,88 | 2215855,96 |
| 1719 | 530313,83 | 2215852,53 |
| 1720 | 530323,93 | 2215855,20 |
| 1721 | 530323,04 | 2215860,16 |
| 1722 | 530300,50 | 2215868,47 |
| 1723 | 530269,11 | 2215877,46 |
| 1724 | 530270,73 | 2215895,51 |
| 1725 | 530300,81 | 2215887,08 |
| 1726 | 530301,44 | 2215886,85 |
| 1727 | 530343,86 | 2215870,90 |
| 1728 | 530377,35 | 2215858,31 |

| Обозначение характерных точек границы | Координаты, м | |
|---|---------------|------------|
| | X | Y |
| 1729 | 530393,20 | 2215852,35 |
| 1730 | 530393,24 | 2215852,34 |
| 1731 | 530393,25 | 2215852,35 |
| 1732 | 530393,42 | 2215852,85 |
| 1733 | 530420,80 | 2215841,90 |
| 1734 | 530417,37 | 2215829,67 |
| 1735 | 530417,36 | 2215829,62 |
| 1736 | 530420,63 | 2215828,91 |
| 1737 | 530420,65 | 2215828,97 |
| 1738 | 530424,80 | 2215841,64 |
| 1739 | 530432,80 | 2215838,77 |
| 1740 | 530432,78 | 2215838,70 |
| 1741 | 530433,10 | 2215837,10 |
| 1742 | 530441,41 | 2215834,34 |
| 1743 | 530441,67 | 2215834,34 |
| 1744 | 530445,19 | 2215833,28 |
| 1745 | 530445,65 | 2215833,18 |
| 1746 | 530445,69 | 2215833,28 |
| 1747 | 530445,68 | 2215833,29 |
| 1748 | 530445,13 | 2215833,52 |
| 1749 | 530447,82 | 2215839,98 |
| 1750 | 530449,14 | 2215839,42 |
| 1751 | 530460,02 | 2215834,89 |
| 1752 | 530460,74 | 2215834,59 |
| 1753 | 530480,54 | 2215820,41 |
| 1754 | 530481,85 | 2215814,76 |
| 1755 | 530454,39 | 2215814,72 |
| 1756 | 530451,85 | 2215814,71 |
| 1757 | 530451,81 | 2215814,59 |
| 1758 | 530457,08 | 2215814,54 |
| 1759 | 530471,25 | 2215814,53 |
| 1760 | 530503,43 | 2215814,68 |
| 1651 | 530505,81 | 2215814,69 |
| Условный номер земельного участка: 52:18:0000000:3У7 | | |
| 1761 | 529302,70 | 2215417,14 |
| 1762 | 529311,05 | 2215419,85 |
| 1763 | 529310,49 | 2215421,28 |
| 1764 | 529326,96 | 2215427,17 |
| 1765 | 529348,79 | 2215434,96 |
| 1766 | 529358,17 | 2215438,32 |
| 1767 | 529358,55 | 2215437,06 |
| 1768 | 529377,03 | 2215443,65 |
| 1769 | 529384,65 | 2215446,39 |

| Обозначение характерных точек границы | Координаты, м | |
|---|---------------|------------|
| | X | Y |
| 1770 | 529400,61 | 2215451,71 |
| 1771 | 529409,27 | 2215457,65 |
| 1772 | 529418,42 | 2215466,72 |
| 1773 | 529427,21 | 2215442,67 |
| 1774 | 529431,59 | 2215430,69 |
| 1775 | 529425,53 | 2215428,91 |
| 1776 | 529426,97 | 2215424,46 |
| 1777 | 529427,18 | 2215425,63 |
| 1778 | 529427,54 | 2215425,57 |
| 1779 | 529434,98 | 2215428,01 |
| 1780 | 529435,84 | 2215425,53 |
| 1781 | 529440,38 | 2215427,03 |
| 1782 | 529442,28 | 2215427,86 |
| 1783 | 529427,60 | 2215478,07 |
| 1784 | 529428,54 | 2215491,10 |
| 1785 | 529432,26 | 2215501,98 |
| 1786 | 529438,70 | 2215510,78 |
| 1787 | 529479,07 | 2215533,87 |
| 1788 | 529515,10 | 2215554,28 |
| 1789 | 529535,92 | 2215566,06 |
| 1790 | 529542,77 | 2215572,24 |
| 1791 | 529573,75 | 2215589,79 |
| 1792 | 529607,46 | 2215608,88 |
| 1793 | 529622,31 | 2215617,30 |
| 1794 | 529631,04 | 2215622,25 |
| 1795 | 529632,65 | 2215623,16 |
| 1796 | 529647,42 | 2215632,28 |
| 1797 | 529654,08 | 2215637,08 |
| 1798 | 529664,33 | 2215644,89 |
| 1799 | 529671,79 | 2215651,24 |
| 1800 | 529670,63 | 2215652,89 |
| 1801 | 529667,56 | 2215657,67 |
| 1802 | 529659,61 | 2215651,87 |
| 1803 | 529643,33 | 2215640,01 |
| 1804 | 529643,27 | 2215640,08 |
| 1805 | 529463,15 | 2215537,22 |
| 1806 | 529456,55 | 2215550,87 |
| 1807 | 529434,77 | 2215540,43 |
| 1808 | 529438,59 | 2215531,62 |
| 1809 | 529441,53 | 2215525,62 |
| 1810 | 529441,80 | 2215525,05 |
| 1811 | 529426,51 | 2215516,33 |
| 1812 | 529426,02 | 2215516,17 |
| 1813 | 529422,97 | 2215512,36 |

| Обозначение характерных точек границы | Координаты, м | |
|---|---------------|------------|
| | X | Y |
| 1814 | 529415,09 | 2215508,92 |
| 1815 | 529413,17 | 2215508,31 |
| 1816 | 529414,15 | 2215482,39 |
| 1817 | 529407,31 | 2215471,34 |
| 1818 | 529339,44 | 2215446,51 |

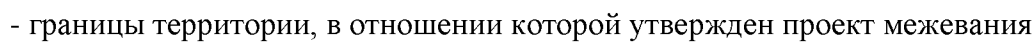
| Обозначение характерных точек границы | Координаты, м | |
|---|---------------|------------|
| | X | Y |
| 1819 | 529338,23 | 2215449,82 |
| 1820 | 529295,97 | 2215435,59 |
| 1821 | 529302,27 | 2215418,31 |
| 1761 | 529302,70 | 2215417,14 |

Документацией предусмотрено образование земельных участков, которым присваивается вид разрешенного использования «Улично-дорожная сеть (12.0.1)», данные земельные участки относятся к территориям общего пользования.

| Условный номер образуемого земельного участка | Вид разрешенного использования образуемого земельного участка | Площадь образуемого земельного участка, м ² |
|---|--|---|
| 52:18:0000000:3У7 | Улично-дорожная сеть (12.0.1) | 6355 |
| 52:18:0000000:562:3У1 | Улично-дорожная сеть (12.0.1) | 1612 |

Документацией предусмотрено образование земельных участков, которым присваивается вид разрешенного использования «Благоустройство территории (12.0.2)», данные земельные участки относятся к территориям общего пользования.

| Условный номер образуемого земельного участка | Вид разрешенного использования образуемого земельного участка | Площадь образуемого земельного участка, м ² |
|---|--|---|
| 52:18:0000000:3У6 | Благоустройство территории (12.0.2) | 114520 |



Перечень координат характерных точек границ территории, в отношении которой утвержден проект межевания (система координат – МСК-52)

| Номер характерной точки границы | Координаты, м | |
|--|---------------|------------|
| | X | Y |
| Контур 1 | | |
| 1 | 529442,28 | 2215427,86 |
| 2 | 529474,35 | 2215434,57 |
| 3 | 529472,86 | 2215438,36 |
| 4 | 529471,10 | 2215442,81 |
| 5 | 529476,53 | 2215444,04 |
| 6 | 529482,25 | 2215445,53 |
| 7 | 529483,41 | 2215445,82 |
| 8 | 529484,68 | 2215442,28 |
| 9 | 529485,20 | 2215440,83 |
| 10 | 529491,89 | 2215422,89 |
| 11 | 529492,25 | 2215422,08 |
| 12 | 529494,32 | 2215416,62 |
| 13 | 529500,67 | 2215418,93 |
| 14 | 529505,24 | 2215406,37 |
| 15 | 529506,28 | 2215406,73 |
| 16 | 529506,63 | 2215405,52 |
| 17 | 529508,11 | 2215400,30 |
| 18 | 529509,47 | 2215400,76 |
| 19 | 529517,42 | 2215377,37 |
| 20 | 529533,26 | 2215382,44 |
| 21 | 529533,27 | 2215382,44 |
| 22 | 529536,36 | 2215383,43 |
| 23 | 529529,54 | 2215400,91 |
| 24 | 529536,52 | 2215403,17 |
| 25 | 529529,44 | 2215417,76 |
| 26 | 529522,63 | 2215433,49 |
| 27 | 529520,64 | 2215432,72 |
| 28 | 529514,09 | 2215447,90 |
| 29 | 529512,26 | 2215451,19 |
| 30 | 529510,11 | 2215457,84 |
| 31 | 529538,25 | 2215467,40 |
| 32 | 529554,45 | 2215470,40 |
| 33 | 529620,46 | 2215494,17 |
| 34 | 529642,27 | 2215501,74 |
| 35 | 529650,63 | 2215504,55 |
| 36 | 529658,44 | 2215507,89 |
| 37 | 529666,75 | 2215512,28 |
| 38 | 529676,11 | 2215518,48 |
| 39 | 529684,05 | 2215523,64 |
| 40 | 529703,60 | 2215540,08 |
| 41 | 529707,43 | 2215541,74 |
| 42 | 529709,63 | 2215542,68 |
| 43 | 529709,14 | 2215543,81 |
| 44 | 529726,30 | 2215553,58 |
| 45 | 529733,33 | 2215550,11 |
| 46 | 529757,28 | 2215538,31 |
| 47 | 529762,89 | 2215549,81 |

| Номер характерной точки границы | Координаты, м | |
|--|---------------|------------|
| | X | Y |
| 48 | 529756,01 | 2215546,89 |
| 49 | 529736,49 | 2215561,90 |
| 50 | 529741,87 | 2215566,88 |
| 51 | 529746,48 | 2215572,90 |
| 52 | 529804,74 | 2215593,70 |
| 53 | 529822,46 | 2215606,99 |
| 54 | 529830,05 | 2215614,51 |
| 55 | 529840,36 | 2215625,51 |
| 56 | 529848,31 | 2215635,68 |
| 57 | 529903,36 | 2215689,16 |
| 58 | 529907,53 | 2215693,21 |
| 59 | 529916,42 | 2215704,01 |
| 60 | 529930,01 | 2215723,38 |
| 61 | 529938,21 | 2215731,82 |
| 62 | 529942,49 | 2215734,90 |
| 63 | 529948,60 | 2215737,55 |
| 64 | 529970,17 | 2215744,52 |
| 65 | 529996,18 | 2215763,48 |
| 66 | 530021,84 | 2215786,33 |
| 67 | 530027,65 | 2215791,55 |
| 68 | 530026,00 | 2215791,69 |
| 69 | 530042,77 | 2215800,43 |
| 70 | 530061,85 | 2215816,21 |
| 71 | 530064,88 | 2215818,71 |
| 72 | 530065,97 | 2215824,96 |
| 73 | 530064,27 | 2215826,50 |
| 74 | 530064,73 | 2215827,07 |
| 75 | 530055,33 | 2215835,04 |
| 76 | 530042,73 | 2215845,03 |
| 77 | 530015,86 | 2215866,06 |
| 78 | 529987,67 | 2215889,20 |
| 79 | 529940,72 | 2215927,94 |
| 80 | 529931,40 | 2215935,14 |
| 81 | 529927,98 | 2215936,49 |
| 82 | 529927,14 | 2215935,88 |
| 83 | 529911,22 | 2215951,48 |
| 84 | 529902,19 | 2215966,80 |
| 85 | 529890,13 | 2215960,60 |
| 86 | 529893,85 | 2215942,52 |
| 87 | 529892,27 | 2215922,52 |
| 88 | 529890,08 | 2215919,27 |
| 89 | 529872,50 | 2215909,63 |
| 90 | 529868,90 | 2215906,87 |
| 91 | 529867,62 | 2215902,60 |
| 92 | 529862,95 | 2215887,85 |
| 93 | 529836,70 | 2215807,21 |
| 94 | 529835,87 | 2215803,83 |
| 95 | 529817,05 | 2215785,04 |

| Номер характерной точки границы | Координаты, м | |
|--|---------------|------------|
| | X | Y |
| 96 | 529803,21 | 2215777,74 |
| 97 | 529798,26 | 2215766,45 |
| 98 | 529796,42 | 2215752,83 |
| 99 | 529792,99 | 2215728,67 |
| 100 | 529785,83 | 2215719,01 |
| 101 | 529779,50 | 2215710,13 |
| 102 | 529752,66 | 2215694,62 |
| 103 | 529750,87 | 2215695,34 |
| 104 | 529747,56 | 2215700,04 |
| 105 | 529696,68 | 2215657,81 |
| 106 | 529699,55 | 2215653,83 |
| 107 | 529700,32 | 2215652,76 |
| 108 | 529694,94 | 2215648,87 |
| 109 | 529697,47 | 2215645,17 |
| 110 | 529690,87 | 2215639,34 |
| 111 | 529683,33 | 2215634,32 |
| 112 | 529678,08 | 2215642,05 |
| 113 | 529677,06 | 2215641,31 |
| 114 | 529675,13 | 2215644,01 |
| 115 | 529676,28 | 2215644,86 |
| 116 | 529671,79 | 2215651,24 |
| 117 | 529670,63 | 2215652,89 |
| 118 | 529667,56 | 2215657,67 |
| 119 | 529659,61 | 2215651,87 |
| 120 | 529615,95 | 2215718,49 |
| 121 | 529599,33 | 2215706,91 |
| 122 | 529643,27 | 2215640,08 |
| 123 | 529463,15 | 2215537,22 |
| 123 | 529463,15 | 2215537,22 |
| 124 | 529456,55 | 2215550,87 |
| 125 | 529434,77 | 2215540,43 |
| 126 | 529438,59 | 2215531,62 |
| 127 | 529441,52 | 2215525,62 |
| 128 | 529441,80 | 2215525,05 |
| 129 | 529426,51 | 2215516,33 |
| 130 | 529426,02 | 2215516,17 |
| 131 | 529422,97 | 2215512,36 |
| 132 | 529415,09 | 2215508,92 |
| 133 | 529413,17 | 2215508,31 |
| 134 | 529414,15 | 2215482,39 |
| 135 | 529407,31 | 2215471,34 |
| 136 | 529339,44 | 2215446,52 |
| 137 | 529338,23 | 2215449,82 |
| 138 | 529295,97 | 2215435,59 |
| 139 | 529302,70 | 2215417,14 |
| 140 | 529311,05 | 2215419,85 |
| 141 | 529310,49 | 2215421,28 |
| 142 | 529358,17 | 2215438,32 |
| 143 | 529358,55 | 2215437,06 |
| 144 | 529377,03 | 2215443,65 |
| 145 | 529384,65 | 2215446,39 |
| 146 | 529400,61 | 2215451,71 |

| Номер характерной точки границы | Координаты, м | |
|--|---------------|------------|
| | X | Y |
| 147 | 529409,27 | 2215457,65 |
| 148 | 529418,42 | 2215466,72 |
| 149 | 529431,59 | 2215430,69 |
| 150 | 529425,53 | 2215428,91 |
| 151 | 529426,97 | 2215424,46 |
| 152 | 529427,18 | 2215425,63 |
| 153 | 529427,54 | 2215425,57 |
| 154 | 529434,98 | 2215428,01 |
| 155 | 529435,84 | 2215425,53 |
| 156 | 529440,39 | 2215427,03 |
| 1 | 529442,28 | 2215427,86 |
| Контур 2 | | |
| 157 | 530505,81 | 2215814,69 |
| 158 | 530505,74 | 2215829,28 |
| 159 | 530501,93 | 2215830,91 |
| 160 | 530499,74 | 2215826,89 |
| 161 | 530498,31 | 2215824,28 |
| 162 | 530475,30 | 2215834,88 |
| 163 | 530475,73 | 2215835,79 |
| 164 | 530446,05 | 2215849,99 |
| 165 | 530444,65 | 2215847,07 |
| 166 | 530438,17 | 2215847,48 |
| 167 | 530399,32 | 2215864,48 |
| 168 | 530406,83 | 2215879,75 |
| 169 | 530406,83 | 2215879,77 |
| 170 | 530406,80 | 2215879,79 |
| 171 | 530406,72 | 2215879,84 |
| 172 | 530395,58 | 2215886,68 |
| 173 | 530362,70 | 2215907,12 |
| 174 | 530345,59 | 2215916,21 |
| 175 | 530334,06 | 2215920,69 |
| 176 | 530315,56 | 2215928,05 |
| 177 | 530303,65 | 2215932,60 |
| 178 | 530291,95 | 2215937,82 |
| 179 | 530279,61 | 2215941,94 |
| 180 | 530267,47 | 2215945,99 |
| 181 | 530264,18 | 2215946,89 |
| 182 | 530254,64 | 2215948,07 |
| 183 | 530248,18 | 2215948,14 |
| 184 | 530222,49 | 2215947,48 |
| 185 | 530202,97 | 2215946,39 |
| 186 | 530151,49 | 2215941,03 |
| 187 | 530138,63 | 2215939,61 |
| 188 | 530125,85 | 2215937,17 |
| 189 | 530100,11 | 2215931,78 |
| 190 | 530090,68 | 2215929,64 |
| 191 | 530080,94 | 2215926,62 |
| 192 | 530074,41 | 2215924,19 |
| 193 | 530068,70 | 2215921,89 |
| 194 | 530056,06 | 2215917,00 |
| 195 | 530051,78 | 2215915,32 |
| 196 | 530047,56 | 2215913,55 |

| Номер характерной точки границы | Координаты, м | |
|--|---------------|------------|
| | X | Y |
| 197 | 530045,29 | 2215911,55 |
| 198 | 530043,73 | 2215909,64 |
| 199 | 530042,31 | 2215906,01 |
| 200 | 530041,76 | 2215900,58 |
| 201 | 530042,07 | 2215893,83 |
| 202 | 530042,08 | 2215893,68 |
| 203 | 530042,08 | 2215893,61 |
| 204 | 530042,20 | 2215890,99 |
| 205 | 530043,53 | 2215884,65 |
| 206 | 530046,67 | 2215875,52 |
| 207 | 530049,95 | 2215869,47 |
| 208 | 530050,86 | 2215868,14 |
| 209 | 530050,88 | 2215868,11 |
| 210 | 530053,34 | 2215864,51 |
| 211 | 530057,58 | 2215859,32 |
| 212 | 530064,70 | 2215853,11 |
| 213 | 530069,95 | 2215849,46 |
| 214 | 530078,82 | 2215844,38 |
| 215 | 530091,20 | 2215841,76 |
| 216 | 530099,00 | 2215843,16 |
| 217 | 530122,50 | 2215847,23 |
| 218 | 530203,59 | 2215859,95 |
| 219 | 530234,03 | 2215860,25 |
| 220 | 530247,93 | 2215863,03 |
| 221 | 530253,23 | 2215864,61 |
| 222 | 530262,79 | 2215865,18 |
| 223 | 530278,39 | 2215862,75 |
| 224 | 530301,88 | 2215855,96 |
| 225 | 530313,83 | 2215852,53 |
| 226 | 530323,93 | 2215855,20 |
| 227 | 530323,04 | 2215860,16 |
| 228 | 530300,50 | 2215868,47 |
| 229 | 530269,11 | 2215877,46 |
| 230 | 530270,73 | 2215895,51 |
| 231 | 530300,81 | 2215887,08 |
| 232 | 530301,44 | 2215886,85 |

| Номер характерной точки границы | Координаты, м | |
|--|---------------|------------|
| | X | Y |
| 233 | 530343,86 | 2215870,90 |
| 234 | 530377,35 | 2215858,31 |
| 235 | 530393,20 | 2215852,35 |
| 236 | 530393,24 | 2215852,34 |
| 237 | 530393,25 | 2215852,35 |
| 238 | 530393,42 | 2215852,85 |
| 239 | 530420,80 | 2215841,90 |
| 240 | 530417,37 | 2215829,67 |
| 241 | 530417,36 | 2215829,62 |
| 242 | 530420,63 | 2215828,91 |
| 243 | 530420,65 | 2215828,97 |
| 244 | 530424,80 | 2215841,64 |
| 245 | 530432,80 | 2215838,77 |
| 246 | 530432,78 | 2215838,70 |
| 247 | 530433,10 | 2215837,10 |
| 248 | 530441,41 | 2215834,34 |
| 249 | 530441,67 | 2215834,34 |
| 250 | 530445,19 | 2215833,28 |
| 251 | 530445,65 | 2215833,18 |
| 252 | 530445,69 | 2215833,28 |
| 253 | 530445,68 | 2215833,29 |
| 254 | 530445,13 | 2215833,52 |
| 255 | 530447,82 | 2215839,98 |
| 256 | 530449,14 | 2215839,42 |
| 257 | 530460,02 | 2215834,89 |
| 258 | 530460,74 | 2215834,59 |
| 259 | 530480,54 | 2215820,41 |
| 260 | 530481,85 | 2215814,76 |
| 261 | 530454,39 | 2215814,72 |
| 262 | 530451,85 | 2215814,71 |
| 263 | 530451,81 | 2215814,59 |
| 264 | 530457,08 | 2215814,54 |
| 265 | 530471,25 | 2215814,53 |
| 266 | 530503,43 | 2215814,68 |
| 157 | 530505,81 | 2215814,69 |