



**Российская Федерация**  
**НОВГОРОДСКАЯ ОБЛАСТЬ**  
**ОБЛАСТНОЙ ЗАКОН**

**О внесении изменений в областной закон  
«О границах муниципальных образований  
Новгородской области»**

Принят Новгородской областной Думой 9 июня 2025 года

**Статья 1**

Внести в областной закон от 04.07.2022 № 131-ОЗ «О границах муниципальных образований Новгородской области» (газета «Новгородские ведомости» от 08.07.2022, 05.05.2023, 05.04.2024) следующие изменения:

1) в абзаце первом статьи 1 слова «Новгородского муниципального района Новгородской области» заменить словами «Новгородского муниципального округа Новгородской области»;

2) в приложении к областному закону «О границах муниципальных образований Новгородской области»:

а) описание границ муниципального образования Новгородского муниципального района Новгородской области изложить в следующей редакции:

**«Описание границ муниципального образования  
Новгородского муниципального округа Новгородской области**

Внешняя граница муниципального образования Новгородского муниципального округа Новгородской области проходит:

от точки 1 - по административно-территориальной границе Новгородской и Ленинградской областей до точки 216 (узловой 5) - стыка границ Новгородского и Чудовского районов Новгородской области и Ленинградской области;

от точки 217 (узловой 5) - в юго-восточном направлении между кварталами 107, 130, 153, 158 Спасско-Полистского участкового лесничества Чудовского лесничества и кварталами 54, 66, 77, 92 Советского участкового лесничества Новгородского лесничества;

от точки 229 - в восточном направлении между кварталами 158, 159 Спасско-Полистского участкового лесничества Чудовского лесничества и кварталами 101, 102, 103 Советского участкового лесничества Новгородского лесничества;

от точки 243 - в южном направлении между кварталами 314, 315, 316, 280 Спасско-Полистского участкового лесничества Чудовского лесничества и кварталами 103, 115, 121, 130, 139, 149 Советского участкового лесничества Новгородского лесничества;

от точки 273 - в юго-восточном направлении между кварталами 280, 281, 282, 283, 284, 285, 286, 287, 288, 289 Спасско-Полистского участкового лесничества Чудовского лесничества и кварталами 1, 2, 3, 4, 5, 6, 7, 8, 9, 10, 11 Мяноборского участкового лесничества Новгородского лесничества, пересекая автомобильную дорогу Москва - Санкт-Петербург;

от точки 312 - в восточном и юго-восточном направлении между кварталами 323, 290, 291, 292, 278, 279, 340 Спасско-Полистского участкового лесничества Чудовского лесничества и кварталами 12, 13, 14, 15, 27, 28, 340 Мяноборского участкового лесничества Новгородского лесничества, по границе земель СПК «Красный Ударник»;

от точки 353 - в северном направлении по руслу реки Волхов;

от точки 361 - в юго-восточном направлении между кварталами 150, 114, 151, 120, 121, 122, 123, 124 Селищенского участкового лесничества Чудовского лесничества и кварталами 193, 194, 147, 148, 149, 150, 151 Волховского участкового лесничества Новгородского лесничества;

от точки 402 - в юго-восточном направлении между кварталами 124, 125, 126, 127, 128, 129, 130, 131, 132 Грядского участкового лесничества Маловишерского лесничества и кварталами 111, 112, 113, 114, 115, 116, 117, 202, 203 Вишерского участкового лесничества Новгородского лесничества;

от точки 407 (узловой 54) - от стыка границ Новгородского, Чудовского, Маловишерского районов Новгородской области на юго-восток между кварталами 124, 125, 126, 127, 128, 129, 130, 131, 132 Грядского участкового лесничества Маловишерского лесничества и кварталами 111, 112, 113, 114, 115, 116, 117, 202, 203 Вишерского участкового лесничества Новгородского лесничества;

от точки 411 - в юго-западном направлении между кварталом 110 Маловишерского участкового лесничества Маловишерского лесничества и кварталом 203 Вишерского участкового лесничества Новгородского лесничества;

от точки 412 - в юго-восточном направлении между кварталом 110 Маловишерского участкового лесничества Маловишерского лесничества и кварталом 122 Вишерского участкового лесничества Новгородского лесничества, пересекает реку Вишера, далее между кварталом 110 Маловишерского участкового лесничества Маловишерского лесничества и кварталом 128 Вишерского участкового лесничества Новгородского лесничества;

от точки 415 - в юго-западном направлении между кварталами 118, 130, 142, 153, 164 Маловишерского участкового лесничества Маловишерского лесничества, кварталами 10, 26, 35, 44 Парневского участкового лесничества Маловишерского лесничества и кварталами 128, 135, 143, 151, 160, 170, 175 Вишерского участкового лесничества Новгородского лесничества;

от точки 435 - в южном направлении между кварталами 44, 49, 60, 72, 88, 105, 126, 148 Парневского участкового лесничества Маловишерского

лесничества и кварталами 182, 194, 8, 17, 25, 33 Вишерского участкового лесничества Новгородского лесничества;

от точки 446 - в восточном направлении между кварталами 148, 149, 127, 128, 129, 130, 111, 131 Парневского участкового лесничества Маловишерского лесничества и кварталом 172 Мстинского участкового лесничества Новгородского лесничества, далее граница меняет направление на северное и идет между кварталами 95, 270 Парневского участкового лесничества Маловишерского лесничества и кварталом 178 Мстинского участкового лесничества Новгородского лесничества;

от точки 510 - в южном направлении между кварталами 112, 132, 150 Парневского участкового лесничества Маловишерского лесничества и кварталом 178 Мстинского участкового лесничества Новгородского лесничества;

от точки 521 - в восточном направлении между кварталами 150, 133, 151 Парневского участкового лесничества Маловишерского лесничества и частью квартала 178 Мстинского участкового лесничества Новгородского лесничества;

от точки 526 - в юго-западном направлении между кварталами 163, 183, 184, 188 Парневского участкового лесничества Маловишерского лесничества и кварталами 187, 188 Мстинского участкового лесничества Новгородского лесничества, далее в северо-западном направлении между кварталами 187, 186, 182 Парневского участкового лесничества Маловишерского лесничества и кварталами 186, 185 Мстинского участкового лесничества Новгородского лесничества;

от точки 607 - в юго-восточном направлении между кварталами 182, 186, 214, 224 Парневского участкового лесничества Маловишерского лесничества и кварталами 3, 9, 23, 43, 44, 56 и частью квартала 70 Мстинского участкового лесничества Новгородского лесничества;

от точки 619 (узловой 55) - от стыка границ Крестецкого, Новгородского, Маловишерского районов Новгородской области идет в юго-западном и юго-восточном направлениях между кварталами 1, 10, 23, 35 Усть-Волмского участкового лесничества Крестецкого лесничества и кварталами 70, 86, 111 Мстинского участкового лесничества Новгородского лесничества;

от точки 625 - в юго-западном направлении между кварталами 2, 1, 3, 6, 11, 10, 18, 17, 16, 15 Зайцевского участкового лесничества Крестецкого лесничества и кварталами 111, 126, 141, 154, 153, 152, 151, 150 Мстинского участкового лесничества Новгородского лесничества;

от точки 783 - в южном направлении между кварталами 15, 25, 37, 48, 56 Зайцевского участкового лесничества Крестецкого лесничества и кварталами 1, 4, 8, 15, 26 Пролетарского участкового лесничества Новгородского лесничества;

от точки 790 - в восточном и северо-восточном направлениях между кварталами 56, 57 Зайцевского участкового лесничества Крестецкого лесничества и кварталом 147 Пролетарского участкового лесничества Новгородского лесничества;

от точки 794 - в юго-западном направлении между кварталами 407, 416, 63, 62 Зайцевского участкового лесничества Крестецкого лесничества и



195, 197, 196 Пролетарского участкового лесничества Новгородского лесничества;

от точки 1262 - в восточном и юго-восточном направлениях между кварталом 499 Зайцевского участкового лесничества Крестецкого лесничества и кварталами 198, 199 Пролетарского участкового лесничества Новгородского лесничества;

от точки 1267 - в южном направлении между кварталом 503 Зайцевского участкового лесничества Крестецкого лесничества и кварталами 199, 202 Пролетарского участкового лесничества Новгородского лесничества;

от точки 1270 - в западном направлении между кварталами 260, 259, 258 Зайцевского участкового лесничества Крестецкого лесничества и кварталами 202, 201 Пролетарского участкового лесничества Новгородского лесничества;

от точки 1276 - в юго-восточном направлении между кварталами 258, 269 Зайцевского участкового лесничества Крестецкого лесничества и кварталами 201, 204, 205 Пролетарского участкового лесничества Новгородского лесничества;

от точки 1282 - в западном и северо-западном направлениях между кварталами 270, 280, 279, 278 Зайцевского участкового лесничества Крестецкого лесничества и кварталами 205, 204, 127 Пролетарского участкового лесничества Новгородского лесничества;

от точки 1289 - в юго-западном направлении между кварталами 278, 289 Зайцевского участкового лесничества Крестецкого лесничества, землями фонда перераспределения Крестецкого муниципального округа Новгородской области и кварталами 127, 203 Пролетарского участкового лесничества Новгородского лесничества, землями фонда перераспределения Новгородского муниципального округа Новгородской области, до берега озера Ильмень, в юго-западном направлении по акватории озера Ильмень;

от точки 1540 (узловой 74) - стыка границ Крестецкого, Парфинского, Новгородского районов Новгородской области идет по прямой в западном и северо-западном направлениях по акватории озера Ильмень;

от точки 1549 (узловой 51) - стыка границ Старорусского, Шимского, Новгородского районов Новгородской области в северо-западном направлении между землями ГУП «Шелонь» Шимского района Новгородской области и границей бывшего совхоза «Ташкентский» Новгородского района Новгородской области;

от точки 1556 - на юго-запад между кварталами 45, 44 Шелонского участкового лесничества Шимского лесничества, землями ГУП «Шелонь» Шимского района Новгородской области и землями бывшего совхоза «Ташкентский» Новгородского района Новгородской области;

от точки 1569 - на северо-запад между землями ГУП «Шелонь» Шимского района Новгородской области, пересекая автомобильную дорогу Великий Новгород - Шимск, кварталами 240, 97 Шимского участкового лесничества Шимского лесничества и границей бывшего совхоза «Ташкентский» Новгородского района Новгородской области;

от точки 1594 - в северо-восточном направлении между кварталом 92 Шимского участкового лесничества Шимского лесничества и границей бывшего совхоза «Ташкентский» Новгородского района Новгородской области;



от точки 1650 - в северо-восточном и северном направлениях между кварталом 7 Шимского участкового лесничества Шимского лесничества и кварталом 80 Ермолинского участкового лесничества Новгородского лесничества;

от точки 1652 - в северо-западном и северном направлениях между кварталом 7 Шимского участкового лесничества Шимского лесничества и кварталами 80, 87 Ермолинского участкового лесничества Новгородского лесничества;

от точки 1660 - в западном и северо-западном направлениях между кварталами 7, 6, 5 Шимского участкового лесничества Шимского лесничества и кварталом 76 Ермолинского участкового лесничества Новгородского лесничества;

от точки 1674 (узловой 53) - стыка границ Шимского, Батецкого, Новгородского районов Новгородской области в восточном и северо-восточном направлениях между кварталами 113, 103 Батецкого участкового лесничества Шимского лесничества и кварталами 76, 73, 72, 65 Ермолинского участкового лесничества Новгородского лесничества и кварталом 82 Новгородского участкового лесничества Новгородского лесничества;

от точки 1696 - в северо-западном направлении между кварталом 103 Батецкого участкового лесничества Шимского лесничества и кварталом 82 Новгородского участкового лесничества Новгородского лесничества;

от точки 1699 - в северо-восточном направлении между кварталом 103 Батецкого участкового лесничества Шимского лесничества и кварталами 82, 83 Новгородского участкового лесничества Новгородского лесничества;

от точки 1704 - в юго-восточном направлении между кварталом 103 Батецкого участкового лесничества Шимского лесничества и кварталом 21 Новгородского участкового лесничества Новгородского лесничества;

от точки 1705 - в северо-восточном направлении между кварталами 103, 101 Батецкого участкового лесничества Шимского лесничества и кварталами 21, 19 Новгородского участкового лесничества Новгородского лесничества;

от точки 1706 - в северо-западном направлении между кварталом 101 Батецкого участкового лесничества Шимского лесничества и кварталом 19 Новгородского участкового лесничества Новгородского лесничества;

от точки 1707 - в северо-восточном и северном направлениях между кварталами 97, 95, 118 Батецкого участкового лесничества Шимского лесничества и кварталами 19, 12, 6, 2 Новгородского участкового лесничества Новгородского лесничества;

от точки 1709 - в восточном и северо-восточном направлениях между кварталами 118, 89, 90 Батецкого участкового лесничества Шимского лесничества и кварталами 2, 3 Новгородского участкового лесничества Новгородского лесничества;

от точки 1712 - в северном направлении между кварталом 90 Батецкого участкового лесничества Шимского лесничества и кварталом 1 Новгородского участкового лесничества Новгородского лесничества;

от точки 1713 - в юго-восточном направлении между кварталом 83 Батецкого участкового лесничества Шимского лесничества и кварталом 1 Новгородского участкового лесничества Новгородского лесничества;

от точки 1714 - в северном и северо-восточном направлениях между кварталами 83, 78, 74 Батецкого участкового лесничества Шимского лесничества, бывшими землями совхоза «Ермолинский» и кварталами 52, 46 Ермолинского участкового лесничества Новгородского лесничества;

от точки 1721 - в северо-западном направлении между кварталами 74, 159 Люболядского участкового лесничества Шимского лесничества и кварталом 39 Ермолинского участкового лесничества Новгородского лесничества;

от точки 1728 - в северо-восточном направлении между кварталами 159, 122, 153, 154, 151 Люболядского участкового лесничества Шимского лесничества и кварталами 39, 37 Ермолинского участкового лесничества Новгородского лесничества;

от точки 1757 - в южном и юго-западном направлениях между кварталом 152 Люболядского участкового лесничества Шимского лесничества и кварталом 37 Ермолинского участкового лесничества Новгородского лесничества;

от точки 1763 - в северо-восточном направлении между кварталом 152 Люболядского участкового лесничества Шимского лесничества и кварталами 38, 34 Ермолинского участкового лесничества Новгородского лесничества;

от точки 1775 - в северном и северо-восточном направлениях между кварталами 152, 148 Люболядского участкового лесничества Шимского лесничества и кварталами 34, 32, 29 Ермолинского участкового лесничества Новгородского лесничества;

от точки 1801 - в северном направлении между кварталами 138, 132, 73 Люболядского участкового лесничества Шимского лесничества и кварталом 74 Татинского участкового лесничества Новгородского лесничества;

от точки 1802 - в северо-восточном направлении между кварталами 74, 60 Люболядского участкового лесничества Шимского лесничества и кварталами 73, 74, 49, 50, 42, 43 Татинского участкового лесничества Новгородского лесничества;

от точки 1807 - в северо-западном направлении между кварталом 60 Люболядского участкового лесничества Шимского лесничества и кварталами 37, 31 Татинского участкового лесничества Новгородского лесничества;

от точки 1808 - в северо-восточном направлении между кварталом 56 Люболядского участкового лесничества Шимского лесничества и кварталами 31, 25 Татинского участкового лесничества Новгородского лесничества;

от точки 1810 - в западном и юго-западном направлениях между кварталами 56, 55, 124 Люболядского участкового лесничества Шимского лесничества и кварталами 158, 159 Татинского участкового лесничества Новгородского лесничества;

от точки 1812 - в северо-западном направлении между кварталом 124 Люболядского участкового лесничества Шимского лесничества и кварталом 158 Татинского участкового лесничества Новгородского лесничества;

от точки 1813 - в северо-восточном направлении между кварталами 54, 50 Люболядского участкового лесничества Шимского лесничества и кварталом 158 Татинского участкового лесничества Новгородского лесничества;



от точки 1816 - в северо-западном направлении между кварталами 50, 49 Люболядского участкового лесничества Шимского лесничества и кварталом 158 Татинского участкового лесничества Новгородского лесничества;

от точки 1818 - в юго-западном направлении между кварталами 49, 53 Люболядского участкового лесничества Шимского лесничества и бывшими землями торфопредприятия «Тёсово-2»;

от точки 1825 - в юго-восточном направлении между кварталом 53 Люболядского участкового лесничества Шимского лесничества и бывшими землями торфопредприятия «Тёсово-2»;

от точки 1828 - в юго-западном направлении между кварталами 53, 58, 64 Люболядского участкового лесничества Шимского лесничества и бывшими землями торфопредприятия «Тёсово-2»;

от точки 1846 - в северо-западном направлении между кварталами 63, 52 Люболядского участкового лесничества Шимского лесничества и бывшими землями торфопредприятия «Тёсово-2»;

от точки 1850 - в северо-восточном направлении между бывшими землями торфопредприятия «Тёсово-2» и кварталами 52, 48 Люболядского участкового лесничества Шимского лесничества;

от точки 1862 - в северо-западном направлении между бывшими землями торфопредприятия «Тёсово-2» и кварталом 48 Люболядского участкового лесничества Шимского лесничества;

от точки 1866 - в северо-восточном направлении между бывшими землями торфопредприятия «Тёсово-2» и кварталом 48 Люболядского участкового лесничества Шимского лесничества, пересекая шоссе Вольная Горка - Село-Гора;

от точки 1868 - в западном и юго-западном направлениях на протяжении 0,8 км между бывшими землями торфопредприятия «Тёсово-2» и кварталом 45 Люболядского участкового лесничества Шимского лесничества;

от точки 1874 - в северо-западном и северо-восточном направлениях между бывшими землями торфопредприятия «Тёсово-2» и кварталом 45 Люболядского участкового лесничества Шимского лесничества;

от точки 1878 - в западном направлении между бывшими землями торфопредприятия «Тёсово-2» и кварталом 45 Люболядского участкового лесничества Шимского лесничества, пересекая автомобильную дорогу Кромы - Вольная Горка - Тёсово-2;

от точки 1883 - в юго-западном направлении между бывшими землями торфопредприятия «Тёсово-2» и кварталом 45 Люболядского участкового лесничества Шимского лесничества;

от точки 1912 - в северо-западном направлении между бывшими землями торфопредприятия «Тёсово-2» и автомобильной дорогой Вольная Горка - Велегощи - Вольные Кусони;

от точки 1916 - в северо-западном направлении между бывшими землями торфопредприятия «Тёсово-2» и кварталом 36 Люболядского участкового лесничества Шимского лесничества;

от точки 1924 - в северо-восточном направлении между бывшими землями торфопредприятия «Тёсово-2» и кварталом 29 Люболядского участкового лесничества Шимского лесничества;

от точки 1930 - в северном и северо-западном направлениях между бывшими землями торфопредприятия «Тёсово-2» и кварталом 24 Люболядского участкового лесничества Шимского лесничества;

от точки 1938 - в юго-западном направлении между бывшими землями торфопредприятия «Тёсово-2» и кварталами 24, 22 Люболядского участкового лесничества Шимского лесничества;

от точки 1941 - по прямой в северо-западном направлении между бывшими землями торфопредприятия «Тёсово-2» и кварталом 22 Люболядского участкового лесничества Шимского лесничества;

от точки 1945 - в северо-восточном направлении между бывшими землями торфопредприятия «Тёсово-2» и кварталом 18 Люболядского участкового лесничества Шимского лесничества;

от точки 1947 - в северо-западном направлении между бывшими землями торфопредприятия «Тёсово-2» и кварталом 18 Люболядского участкового лесничества Шимского лесничества;

от точки 1951 - в северо-восточном направлении между бывшими землями торфопредприятия «Тёсово-2» и кварталами 18, 17 Люболядского участкового лесничества Шимского лесничества;

от точки 1954 - в северо-западном направлении между бывшими землями торфопредприятия «Тёсово-1» и кварталом 17 Люболядского участкового лесничества Шимского лесничества;

от точки 1955 - в северном направлении между бывшими землями торфопредприятия «Тёсово-1» и кварталами 15, 14, 11, 7 Люболядского участкового лесничества Шимского лесничества;

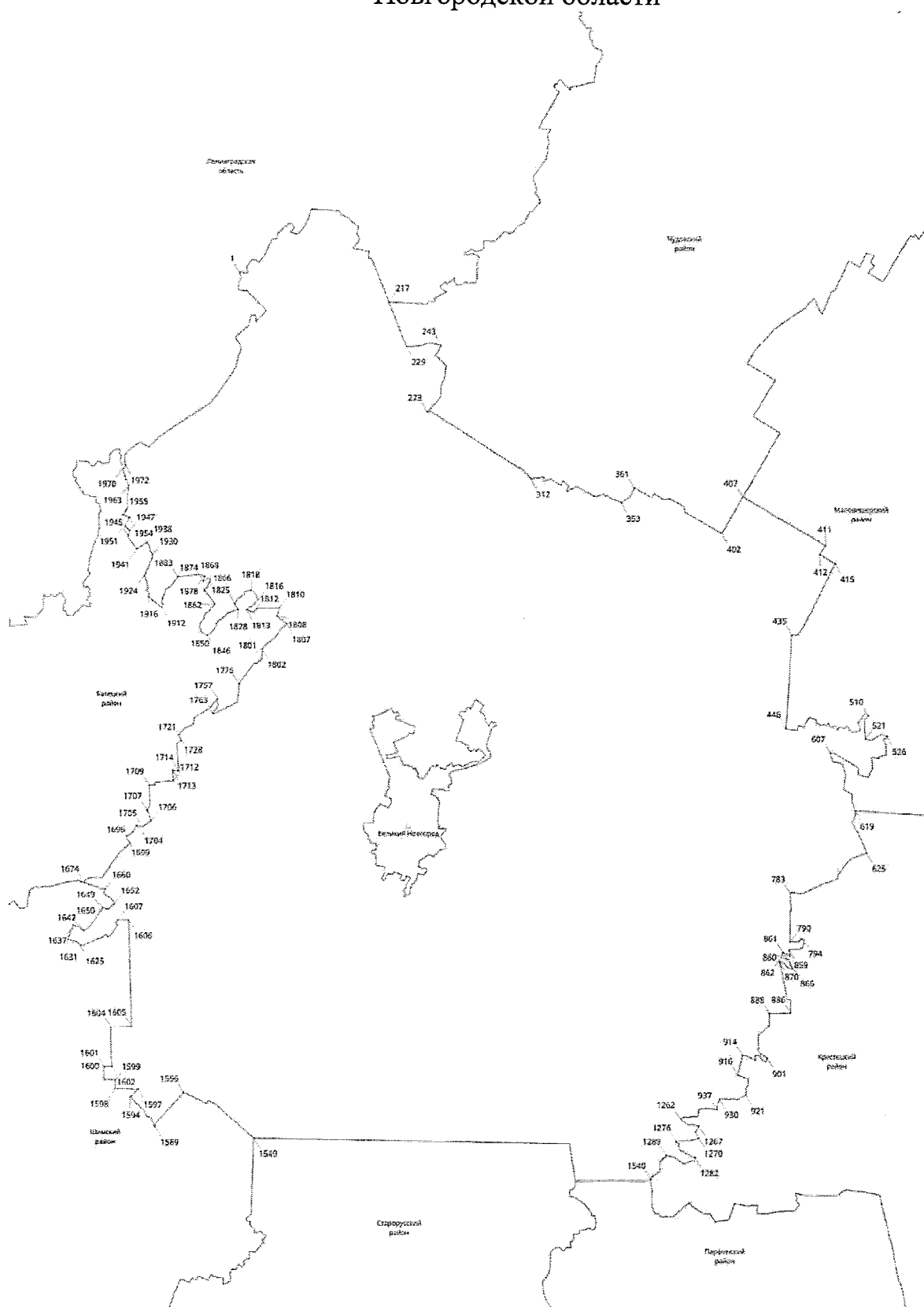
от точки 1963 - в северо-западном направлении между бывшими землями торфопредприятия «Тёсово-1» и кварталами 7, 5 Люболядского участкового лесничества Шимского лесничества;

от точки 1970 - в западном направлении между бывшими землями торфопредприятия «Тёсово-1» и кварталом 5 Люболядского участкового лесничества Шимского лесничества;

от точки 1972 (узловой 3) - стыка границ Батецкого и Новгородского районов Новгородской области и Ленинградской области до точки 1 - по административно-территориальной границе Новгородской и Ленинградской областей.»;

б) карту (схему) границ муниципального образования Новгородского муниципального района Новгородской области изложить в следующей редакции:

«Карта (схема) границ  
муниципального образования Новгородского муниципального округа  
Новгородской области»



Условные обозначения:

- - граница муниципального образования
- 1 - характерная точка границы муниципального образования и ее номер »;

в) описание внутренней границы муниципального образования Новгородского муниципального района Новгородской области изложить в следующей редакции:

«Описание внутренней границы муниципального образования  
Новгородского муниципального округа Новгородской области

Внутренняя граница муниципального образования Новгородского муниципального округа Новгородской области проходит:

от точки 2153 - в северо-восточном направлении 5347 метров по границе кварталов 121, 119, 120 Новгородского участкового лесничества Новгородского лесничества;

от точки 2182 - в восточном направлении 1261 метр, огибая производственную площадку ОАО «Акрон»;

от точки 2188 - в южном направлении 1225 метров по границе сельскохозяйственных угодий, пересекая железнодорожные пути подъезда к ОАО «Акрон»;

от точки 2197 - в южном направлении 291 метр по границе сельскохозяйственных угодий до пересечения с руслом безымянного ручья;

от точки 2198 - в юго-западном направлении 1583 метра по границе производственной площадки ОАО «Акрон» до пересечения с полосой отвода ВЛ-110 кВ «Химическая-4»;

от точки 2200 - в юго-восточном направлении 1141 метр по восточной границе полосы отвода ВЛ-110 кВ «Химическая-4» до пересечения с северной границей полосы отвода подъездной дороги к ОЭЗ «Новгородская»;

от точки 2206 - в юго-западном направлении 1227 метров до пересечения с полосой отвода Вяжицкого проезда;

от точки 2209 - в юго-восточном направлении 476 метров по восточной границе полосы отвода Вяжицкого проезда;

от точки 2212 - в северо-восточном направлении 1254 метра до русла безымянного ручья;

от точки 2226 - в юго-восточном направлении 2684 метра по руслу безымянного ручья, пересекая полосу отвода железной дороги Великий Новгород - Чудово, до русла реки Стипенка;

от точки 2279 - в юго-восточном направлении 2027 метров по руслу реки Стипенка, пересекая автомобильную дорогу Москва - Санкт-Петербург, по берегу реки Стипенка до соединения реки Стипенка с рекой Питьба;

от точки 2353 - в северо-восточном направлении 1593 метра по берегу реки Питьба;

от точки 2406 - в восточном направлении 1391 метр, пересекая реку Питьба;

от точки 2418 - в восточном направлении 515 метров по границе выработанного карьера;

от точки 2423 - в восточном направлении 990 метров до оси полевой дороги;

от точки 2430 - в восточном направлении 930 метров по оси полевой дороги, границе контуров сельскохозяйственных угодий до ручья Вольтевский;

от точки 2442 - в восточном направлении 2802 метра, пересекая ручей Вольтевский по границе контуров сельскохозяйственных угодий, граничащих с деревней Стрелка Трубичинского поселения Новгородского района Новгородской области;

от точки 2459 - в северо-западном направлении 2463 метра по границе контуров сельскохозяйственных угодий, граничащих с деревней Стрелка Трубичинского поселения Новгородского района Новгородской области;

от точки 2477 - в северном направлении 440 метров до полосы отвода автомобильной дороги Драгунское шоссе;

от точки 2489 - в северном направлении 353 метра по полосе отвода автомобильной дороги Драгунское шоссе, пересекая ее;

от точки 2494 - в северном направлении 1721 метр по оси полевой дороги, по границе контуров сельскохозяйственных угодий;

от точки 2509 - в северном направлении 5824 метра по границе контуров сельскохозяйственных угодий;

от точки 2529 - в юго-восточном направлении 3499 метров по границе контуров сельскохозяйственных угодий, пересекая автомобильную дорогу Драгунское шоссе;

от точки 2543 - в северном направлении 1528 метров по полосе отвода автомобильной дороги Драгунское шоссе, по контурам сельскохозяйственных угодий до русла реки Волхов;

от точки 2559 - в южном направлении 8290 метров по руслу реки Волхов;

от точки 2601 - в южном направлении 6767 метров по контурам сельскохозяйственных угодий до полосы отвода автомобильной дороги Великий Новгород - Хутынь;

от точки 2658 - в южном направлении 2497 метров по границе контуров сельскохозяйственных угодий промышленной зоны до русла реки Малый Волховец;

от точки 2702 - в южном направлении 5556 метров по руслу реки Легошня до русла реки Волхов;

от точки 2741 - в южном направлении 817 метров по руслу реки Волхов до берега реки Волхов;

от точки 2744 - в южном направлении 2175 метров от берега реки Волхов, пересекая Сиверсов канал, до русла реки Волхов;

от точки 2772 - в южном направлении 2526 метров по руслу реки Волхов;

от точки 2780 - в северном направлении 1880 метров от берега реки Волхов по границе сельскохозяйственных угодий, пересекая автомобильную дорогу Юрьевский монастырь - Великий Новгород - Сергово - Борки;

от точки 2823 - в северо-западном направлении 2744 метра по границе урочища Ушково;

от точки 2841 - в северо-западном направлении 1624 метра по границе Юрьевского пруда;

от точки 2845 - в западном направлении 1529 метров, пересекая автомобильную дорогу Великий Новгород - Сергово - Борки по границе массива, предусмотренного для застройки жилыми домами;

от точки 2857 - в северном направлении 1296 метров по границе контуров сельскохозяйственных угодий до мелиоративной канавы;

от точки 2872 - в западном направлении 1053 метра по оси мелиоративной канавы до русла реки Веряжка;

от точки 2885 - в северном направлении 1286 метров по руслу реки Веряжка, пересекая автомобильную дорогу общего пользования федерального значения Великий Новгород - Сольцы - Порхов - Псков;

от точки 2910 - в северном направлении 1292 метра по границе садоводческого товарищества «Заверяжье» и контуров сельскохозяйственных угодий;

от точки 2929 - в северном направлении 3238 метров по руслу реки Веряжка, пересекая автомобильную дорогу Великий Новгород - Нехино;

от точки 3000 - в северном направлении 2323 метра по границе промышленной зоны деревни Новая Мельница Ермолинского поселения Новгородского района Новгородской области и контуров сельскохозяйственных угодий;

от точки 3026 - в северном направлении 2700 метров по руслу реки Веряжка, пересекая железную дорогу Великий Новгород - Луга;

от точки 3146 - в северном направлении 2758 метров по контурам сельскохозяйственных угодий и контурам промышленной зоны деревни Григорово Ермолинского поселения Новгородского района Новгородской области;

от точки 3186 - в северном направлении 968 метров по руслу реки Веряжка;

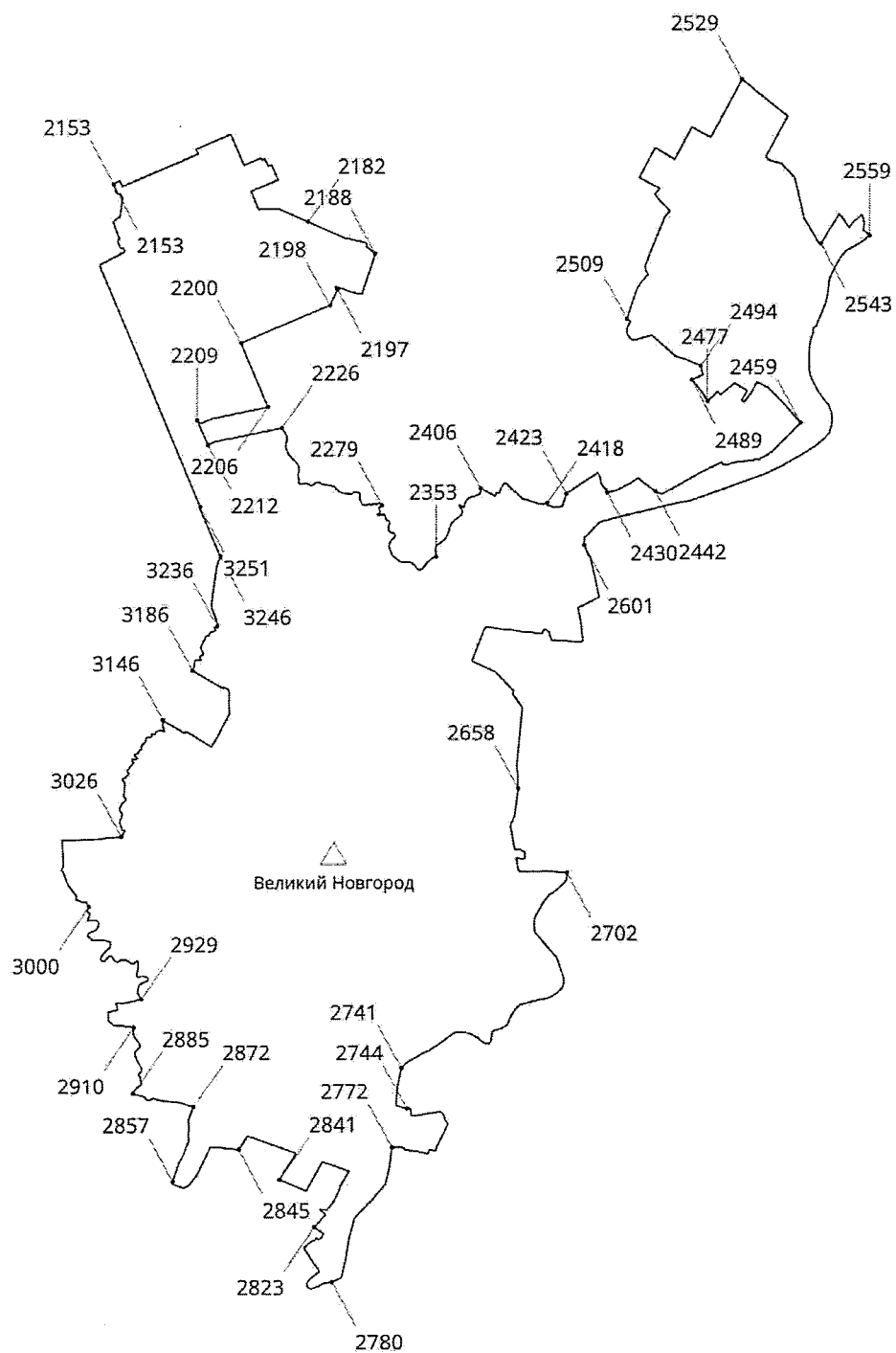
от точки 3236 - в северном направлении 2040 метров до полосы отвода железной дороги Великий Новгород - Санкт-Петербург;

от точки 3246 - в северном направлении 4342 метра по западной границе железной дороги Великий Новгород - Санкт-Петербург, по границе лесных кварталов 196, 194 Новгородского участкового лесничества Новгородского лесничества;

от точки 3251 до точки 2153 - в северном направлении 1817 метров, пересекая железную дорогу Великий Новгород - Санкт-Петербург по границе контуров сельскохозяйственных угодий, лесных кварталов 122, 121 Новгородского участкового лесничества Новгородского лесничества.»;

г) карту (схему) внутренней границы муниципального образования Новгородского муниципального района Новгородской области изложить в следующей редакции:

«Карта (схема) внутренней границы  
муниципального образования Новгородского муниципального округа  
Новгородской области



Условные обозначения:

- - граница муниципального образования
- 1 - характерная точка границы муниципального образования и ее номер »;

д) после Карты (схемы) внутренней границы муниципального образования Новгородского муниципального района Новгородской области дополнить перечнем населенных пунктов, входящих в состав территории муниципального образования Новгородского муниципального округа Новгородской области:

«Перечень населенных пунктов,  
входящих в состав территории муниципального образования  
Новгородского муниципального округа Новгородской области

В состав территории Новгородского муниципального округа Новгородской области входят: деревня Александровское, деревня Бараниха, деревня Белая Гора, деревня Береговые Морины, деревня Березовка, деревня Богданово, деревня Божонка, деревня Болотная, деревня Большие Дорки, деревня Большое Замошье, деревня Большое Лучно, деревня Большое Подсонье, деревня Бор, деревня Борки, деревня Борок, деревня Васильевское, деревня Вашково, деревня Вдицко, деревня Вейско, деревня Веретье, деревня Верховье, деревня Вешки, деревня Видогощь, деревня Витка, деревня Войцы, деревня Волотово, деревня Волынь, деревня Воробейка, деревня Вылеги, деревня Вяжищи, деревня Георгий, деревня Глебово, деревня Глухая Кересть, деревня Горенка, деревня Горные Морины, деревня Городок, деревня Горошково, деревня Горынево, деревня Гостцы, деревня Григорово, деревня Губарево, деревня Гузи, деревня Десятины, деревня Долгово, деревня Дорожно, деревня Дубровка (территория бывшего Борковского сельского поселения), деревня Дубровка (территория бывшего Бронницкого сельского поселения), деревня Дубровка (территория бывшего Савинского сельского поселения), деревня Ермолино, деревня Еруново, деревня Жабицы, деревня Желкун, деревня Заболотье, деревня Завал, деревня Замленье, деревня Зарелье, деревня Заречье, деревня Захарьино, деревня Здринога, деревня Змейско, деревня Ильмень, деревня Кирилловка, деревня Кирилловское Сельцо, деревня Клепцы, деревня Козынево, деревня Котовицы, деревня Красные Станки, деревня Куканово, деревня Кунино, деревня Курицко, деревня Кшентицы, деревня Ларешниково, деревня Лахново, деревня Лентьево, деревня Лесная, деревня Лешино, деревня Липицы, деревня Локоток, деревня Лукинщина, деревня Лъзень, деревня Любитово, деревня Любоежа, деревня Люболяды, деревня Ляпино, деревня Малая Горка, деревня Малое Замошье, деревня Малое Лучно, деревня Манкошево, деревня Марково, деревня Медвежья Голова, деревня Милославское, деревня Моисеевичи, деревня Мшага, деревня Мытно, деревня Мясной Бор, деревня Наволок, деревня Нащи, деревня Некохово, деревня Неронов Бор, деревня Нехотилово, деревня Нильско, деревня Новая Деревня, деревня Новая Мельница, деревня Новое Кунино, деревня Новое Куравичино, деревня Новое



Ракомо, деревня Новое Село, деревня Новое Сергово, деревня Новое Храмзино, деревня Новониколаевское, деревня Новоселицы, деревня Огорелье, деревня Окатово, деревня Ондвор, деревня Орлово, деревня Осия, деревня Осмоєво, деревня Островок, деревня Пахотная Горка, деревня Песчаное, деревня Плашкино, деревня Плетниха, деревня Плотишно, деревня Поводье, деревня Подберезье, деревня Поддубье, деревня Полосы, деревня Поляны, деревня Посад, деревня Прилуки, деревня Пятилипы, деревня Пятница, деревня Радбелик, деревня Радионово, деревня Радони, деревня Радоча, деревня Раптица, деревня Ращеп, деревня Робейка, деревня Русса, деревня Русско, деревня Рушиново, деревня Рышево, деревня Савино, деревня Сапунов Бор, деревня Село-Гора, деревня Сельцо, деревня Сельцо-Шатерно, деревня Сергово, деревня Сидорково, деревня Ситно, деревня Сквородка, деревня Слутка, деревня Слюзово, деревня Сопки, деревня Сосновка, деревня Спас-Нередицы, деревня Сперанская Мыза, деревня Старая Мельница, деревня Старое Куравичино, деревня Старое Ракомо, деревня Стрелка, деревня Сутоки, деревня Сырково, деревня Татино, деревня Теремец, деревня Толстиково, деревня Три Отрока, деревня Троица, деревня Трубичино, деревня Тютницы, деревня Ушерско, деревня Фарафоново, деревня Финёв Луг, деревня Холынья, деревня Хотяж, деревня Хутынь, деревня Чавницы, деревня Чайка, деревня Частова, деревня Чауни, деревня Чечулино, деревня Чурилово, деревня Шабаново, деревня Шевелёво, деревня Шолохово, деревня Юрьєво, деревня Ямно, деревня Яровица, железнодорожная станция Подберезье, поселок Волховец, поселок Кересть, поселок Ситно, поселок Тёсово-Нетыльский, поселок Тёсовский, рабочий поселок Панковка, рабочий поселок Пролетарий, село Бронница.»;

е) описание границ муниципального образования городского округа Великий Новгород Новгородской области изложить в следующей редакции:

«Описание границы муниципального образования  
городского округа Великий Новгород

Граница муниципального образования городского округа Великий Новгород проходит:

от точки 1 - в северо-восточном направлении 5347 метров по границе кварталов 121, 119, 120 Новгородского участкового лесничества Новгородского лесничества;

от точки 30 - в восточном направлении 1261 метр, огибая производственную площадку ОАО «Акрон»;

от точки 36 - в южном направлении 1225 метров по границе сельскохозяйственных угодий, пересекая железнодорожные пути подъезда к ОАО «Акрон»;

от точки 45 - в южном направлении 291 метр по границе сельскохозяйственных угодий;

от точки 46 - в юго-западном направлении 1583 метра по границе производственной площадки ОАО «Акрон» до пересечения с полосой отвода ВЛ-110 кВ «Химическая-4»;

от точки 48 - в юго-восточном направлении 1141 метр по восточной границе полосы отвода ВЛ-110 кВ «Химическая-4» до пересечения с северной границей полосы отвода подъездной дороги к ОЭЗ «Новгородская»;

от точки 54 - в юго-западном направлении 1227 метров до пересечения с полосой отвода Вяжищского проезда;

от точки 57 - в юго-восточном направлении 476 метров по восточной границе полосы отвода Вяжищского проезда;

от точки 60 - в северо-восточном направлении 1254 метра до русла безымянного ручья;

от точки 74 - в юго-восточном направлении 2684 метра по руслу безымянного ручья, пересекая полосу отвода железной дороги Великий Новгород - Чудово, до русла реки Стипенка;

от точки 127 - в юго-восточном направлении 2027 метров по руслу реки Стипенка, пересекая автомобильную дорогу Москва - Санкт-Петербург, по берегу реки Стипенка до соединения реки Стипенка с рекой Питьба;

от точки 200 - в северо-восточном направлении 1593 метра по берегу реки Питьба;

от точки 253 - в восточном направлении 1391 метр, пересекая реку Питьба;

от точки 264 - в восточном направлении 515 метров по границе выработанного карьера;

от точки 270 - в восточном направлении 990 метров до оси полевой дороги;

от точки 277 - в восточном направлении 930 метров по оси полевой дороги, границе контуров сельскохозяйственных угодий до ручья Вольтевский;

от точки 289 - в восточном направлении 2802 метра, пересекая ручей Вольтевский по границе контуров сельскохозяйственных угодий, граничащих с деревней Стрелка Трубичинского поселения Новгородского района Новгородской области;

от точки 306 - в северо-западном направлении 2463 метра по границе контуров сельскохозяйственных угодий, граничащих с деревней Стрелка Трубичинского поселения Новгородского района Новгородской области;

от точки 325 - в северном направлении 440 метров до полосы отвода автомобильной дороги Драгунское шоссе;

от точки 337 - в северном направлении 353 метра по полосе отвода автомобильной дороги Драгунское шоссе, пересекая ее;

от точки 342 - в северном направлении 1721 метр по оси полевой дороги, по границе контуров сельскохозяйственных угодий;

от точки 357 - в северном направлении 5824 метра по границе контуров сельскохозяйственных угодий;

от точки 377 - в юго-восточном направлении 3499 метров по границе контуров сельскохозяйственных угодий, пересекая автомобильную дорогу Драгунское шоссе;

от точки 391 - в северном направлении 1528 метров по полосе отвода автомобильной дороги Драгунское шоссе, по контурам сельскохозяйственных угодий до русла реки Волхов;

от точки 407 - в южном направлении 8290 метров по руслу реки Волхов;

от точки 449 - в южном направлении 6767 метров по контурам сельскохозяйственных угодий до полосы отвода автомобильной дороги Великий Новгород - Хутынь;

от точки 506 - в южном направлении 2497 метров по границе контуров сельскохозяйственных угодий, промышленной зоны до русла реки Малый Волховец;

от точки 550 - в южном направлении 5556 метров по руслу реки Легошня до русла реки Волхов;

от точки 589 - в южном направлении 817 метров по руслу реки Волхов до берега реки Волхов;

от точки 592 - в южном направлении 2175 метров от берега реки Волхов, пересекая Сиверсов канал, до русла реки Волхов;

от точки 620 - в южном направлении 2526 метров по руслу реки Волхов;

от точки 628 - в северном направлении 1877 метров от берега реки Волхов по границе сельскохозяйственных угодий, пересекая автомобильную дорогу Юрьевский монастырь - Великий Новгород - Сергово - Борки;

от точки 672 - в северо-западном направлении 2744 метра по границе урочища Ушково;

от точки 690 - в северо-западном направлении 1623 метра по границе Юрьевского пруда;

от точки 694 - в западном направлении 1529 метров, пересекая автомобильную дорогу Великий Новгород - Сергово - Борки по границе массива, предусмотренного для застройки жилыми домами;

от точки 706 - в северном направлении 1296 метров по границе контуров сельскохозяйственных угодий до мелиоративной канавы;

от точки 721 - в западном направлении 1058 метров по оси мелиоративной канавы до русла реки Веряжка;

от точки 734 - в северном направлении 1286 метров по руслу реки Веряжка, пересекая автомобильную дорогу Великий Новгород - Псков;

от точки 763 - в северном направлении 1292 метра по границе садоводческого товарищества «Заверяжье» и контуров сельскохозяйственных угодий;

от точки 779 - в северном направлении 3238 метров по руслу реки Веряжка, пересекая автомобильную дорогу Великий Новгород - Нехино;

от точки 850 - в северном направлении 2323 метра по границе промышленной зоны деревни Новая Мельница Ермолинского поселения Новгородского района Новгородской области и контуров сельскохозяйственных угодий;

от точки 876 - в северном направлении 2700 метров по руслу реки Веряжка, пересекая железную дорогу Великий Новгород - Луга;

от точки 996 - в северном направлении 2758 метров по контурам сельскохозяйственных угодий и контурам промышленной зоны деревни Григорово Ермолинского поселения Новгородского района Новгородской области;

от точки 1036 - в северном направлении 968 метров по руслу реки Веряжка;

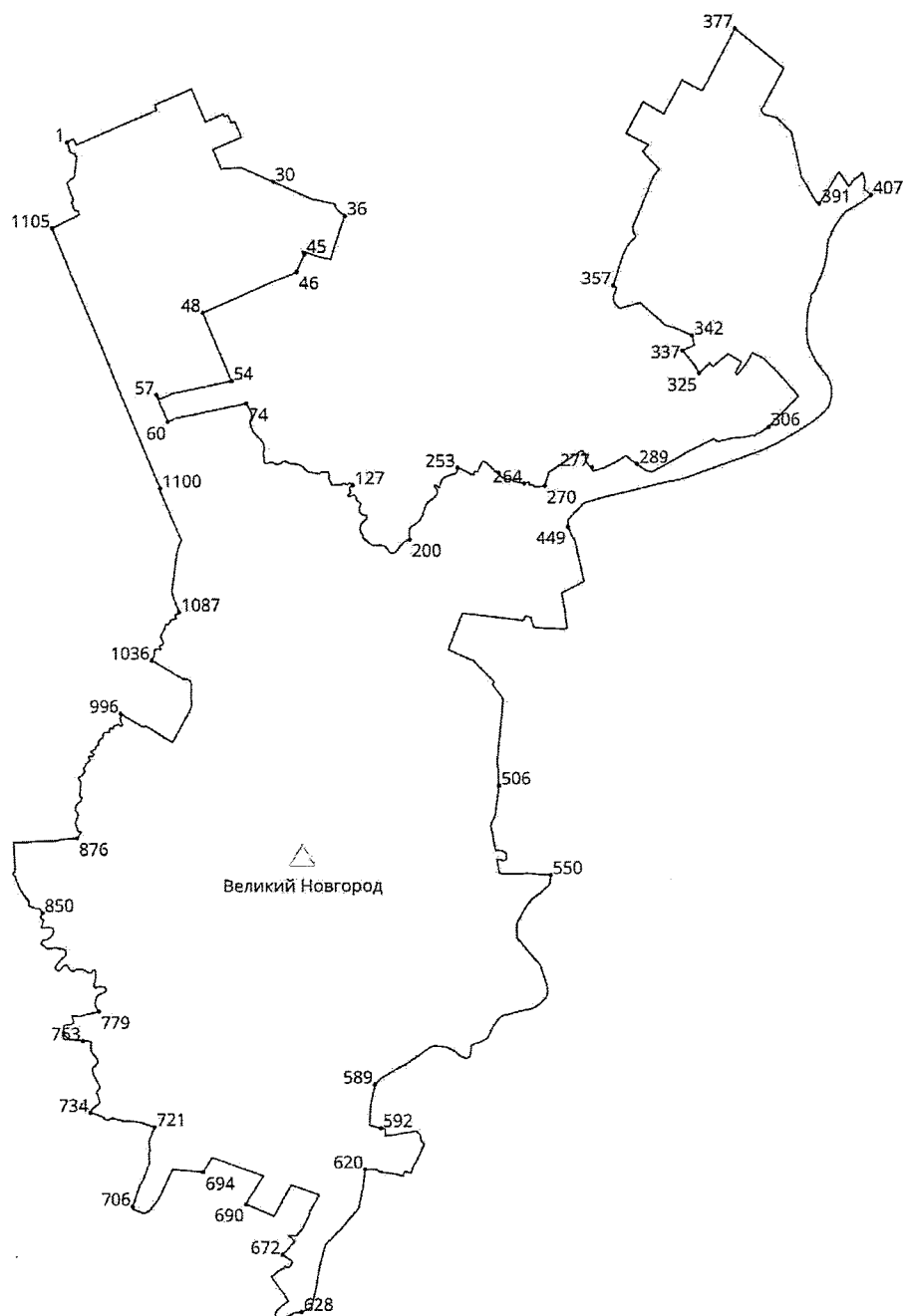
от точки 1087 - в северном направлении 2040 метров до полосы отвода железной дороги Великий Новгород - Санкт-Петербург;

от точки 1100 - в северном направлении 4342 метра по западной границе железной дороги Великий Новгород - Санкт-Петербург, по границе лесных кварталов 196, 194 Новгородского участкового лесничества Новгородского лесничества;

от точки 1105 до точки 1 - в северном направлении 1817 метров, пересекая железную дорогу Великий Новгород - Санкт-Петербург, по границе контуров сельскохозяйственных угодий, лесных кварталов 122, 121 Новгородского участкового лесничества Новгородского лесничества.»;

ж) карту (схему) границ муниципального образования городского округа город Великий Новгород Новгородской области изложить в следующей редакции:

«Карта (схема) границы  
муниципального образования городского округа  
Великий Новгород»



Условные обозначения:

- - граница муниципального образования
- 1 - характеристическая точка границы муниципального образования и ее номер »;

з) после Карты (схемы) границ муниципального образования городского округа город Великий Новгород Новгородской области дополнить перечнем населенных пунктов, входящих в состав территории муниципального образования городского округа Великий Новгород:

«Перечень населенных пунктов,  
входящих в состав территории муниципального образования  
городского округа Великий Новгород

В состав территории муниципального образования городского округа Великий Новгород входит город Великий Новгород.».

## Статья 2

Настоящий областной закон вступает в силу со дня его официального опубликования.

**Временно исполняющий обязанности  
Губернатора Новгородской области** **А.В. Дронов**



Великий Новгород  
17 июня 2025 года  
№ 687-ОЗ