



**МИНИСТЕРСТВО
СТРОИТЕЛЬСТВА
НОВОСИБИРСКОЙ ОБЛАСТИ**

ПРИКАЗ

09.08.2019

№ 480

г. Новосибирск

**Об утверждении генерального плана городского поселения рабочий поселок
Линево Искитимского района Новосибирской области**

В соответствии со статьями 9, 23, 24, 25 Градостроительного кодекса Российской Федерации, руководствуясь законом Новосибирской области от 18.12.2015 № 27-ОЗ «О перераспределении полномочий между органами местного самоуправления муниципальных образований Новосибирской области и органами государственной власти Новосибирской области и внесении изменения в статью 3 Закона Новосибирской области «Об отдельных вопросах организации местного самоуправления в Новосибирской области», постановлением Правительства Новосибирской области от 29.02.2016 № 57-п «Об установлении Порядка взаимодействия между органами местного самоуправления муниципальных образований Новосибирской области и министерством строительства Новосибирской области при реализации ими перераспределенных полномочий», **п р и к а з ы в а ю:**

1. Утвердить прилагаемый генеральный план городского поселения рабочий поселок Линево Искитимского района Новосибирской области.

2. Признать утратившими силу генеральный план рабочего поселка Линево Искитимского района Новосибирской области, утвержденный решением Совета депутатов рабочего поселка Линево Искитимского района Новосибирской области от 18.12.2009 № 333 «Об утверждении генерального плана рабочего поселка Линево Искитимского района Новосибирской области».

3. Контроль за исполнением настоящего приказа возложить на заместителя министра – главного архитектора Новосибирской области Авсейкова А.С.

Министр

И.И. Шмидт

УТВЕРЖДЕН
приказом министерства
строительства Новосибирской
области
от 09.08.2019 № 480

**Состав генерального плана городского поселения рабочий поселок Линево
Искитимского района Новосибирской области**

1. Положение о территориальном планировании (приложение № 1).
 2. Карта границ населенных пунктов городского поселения рабочий поселок Линево Искитимского района Новосибирской области (приложение № 2).
 3. Карта планируемого размещения объектов местного значения городского поселения рабочий поселок Линево Искитимского района Новосибирской области (приложение № 3).
 4. Карта планируемого размещения объектов местного значения в области развития дорожно-транспортной инфраструктуры городского поселения рабочий поселок Линево Искитимского района Новосибирской области (приложение № 4).
 5. Карта планируемого размещения объектов местного значения в области развития водоснабжения и водоотведения городского поселения рабочий поселок Линево Искитимского района Новосибирской области (приложение № 5).
 6. Карта планируемого размещения объектов местного значения в области развития теплоснабжения и газоснабжения городского поселения рабочий поселок Линево Искитимского района Новосибирской области (приложение № 6).
 7. Карта планируемого размещения объектов местного значения в области развития связи, электроснабжения городского поселения рабочий поселок Линево Искитимского района Новосибирской области (приложение № 7).
 8. Карта функциональных зон городского поселения рабочий поселок Линево Искитимского района Новосибирской области (приложение № 8).
 9. Сведения о границах населенных пунктов (в том числе границах образуемых населенных пунктов), входящих в состав городского поселения рабочий поселок Линево Искитимского района Новосибирской области (приложение № 9).
-

ПРИЛОЖЕНИЕ № 1
к генеральному плану
городского поселения
рабочий поселок Линево
Искитимского района
Новосибирской области

Положение о территориальном планировании

Положение о территориальном планировании включает в себя:

1. Сведения о видах, назначении и наименованиях планируемых для размещения объектов местного значения поселения, их основные характеристики, их местоположение, характеристики зон с особыми условиями использования территорий (Таблица № 1).

2. Параметры функциональных зон, а также сведения о планируемых для размещения в них объектах федерального значения, объектах регионального значения, объектах местного значения за исключением линейных объектов (Таблица № 2).

1. Сведения о видах, назначении и наименованиях планируемых для размещения объектов местного значения поселения, их основные характеристики, их местоположение, характеристики зон с особыми условиями использования территорий

Таблица № 1

№ п/п	Вид объекта	Назначение, наименование, местоположение	Основные характеристики	Срок реализации		Наименование функциональной зоны	Характеристики зон с особыми условиями использования
				1 очередь 2029 г.	Расчётный срок 2039 г.		
1	2	3	4	5	6	7	8
1	Общеобразовательная организация	Строительство школы для нового микрорайона рабочего поселка Линево	650 мест	-	строительство	зона специализированной общественной застройки	Установление не требуется
2	Дошкольная образовательная организация	Строительство детского сада для нового микрорайона рабочего поселка Линево	230 мест	-	строительство	зона специализированной общественной застройки	Установление не требуется
3	Объект культурно-досугового типа	Строительство дома культуры в рабочем поселке Линево	1400 мест	-	строительство	зона специализированной общественной застройки	Установление не требуется
4	Объект спорта, включающий отдельно нормируемые спортивные сооружения	Строительство спорткомплекса со спортивными залами общего пользования для физкультурно-оздоровительных занятий в рабочем поселке Линево	455 кв.м	-	строительство	зона специализированной общественной застройки	Установление не требуется
5	Автомобильные дороги местного значения	Строительство улично-дорожной сети в рабочем поселке Линево	-	строительство	строительство	линейный объект	Установление не требуется

6	Автовокзал	Строительство автовокзала в рабочем поселке Линево	-	строительство	-	зона транспортной инфраструктуры	Санитарно-защитная зона 100 м
7	Автобусные остановки	Строительство автобусных остановок (6 объектов) в рабочем поселке Линево	-	строительство	-	зона транспортной инфраструктуры	-
8	Центральный тепловой пункт (ЦТП)	Строительство центрального теплового пункта в рабочем поселке Линево	-	-	строительство	линейный объект	-
9	Теплопровод	Строительство теплопровода в рабочем поселке Линево	-	-	строительство	линейный объект	Теплотрасса бесканальной прокладки d менее 300 мм 5 м
10	Трансформаторная подстанция	Строительство трансформаторных подстанций в рабочем поселке Линево	-	строительство	строительство	зона инженерной инфраструктуры	Охранная зона 10 м
11	Распределительный пункт	Строительство распределительного пункта в рабочем поселке Линево	-	-	строительство	зона инженерной инфраструктуры	Охранная зона 10 м
12	Кабельные линии электропередачи 10 кВ	Строительство кабельной линии электропередачи 10 кВ в рабочем поселке Линево	-	строительство	-	линейный объект	Охранная зона 15 м
13	Линии электропередачи 10 кВ	Строительство линии электропередачи 10 кВ в рабочем поселке Линево	-	строительство	-	линейный объект	Охранная зона 10 м
14	Водопровод	Строительство водопровода в рабочем поселке Линево	-	строительство	строительство	линейный объект	-
15	Канализация хозяйственно-бытовая	Строительство хозяйственно-бытовой канализации в рабочем поселке Линево	-	строительство	строительство	линейный объект	-

16	Канализация ливневая	Строительство ливневой канализации в рабочем поселке Линево	-	строительство	строительство	линейный объект	-
17	Газопровод	Строительство газопровода высокого давления для нужд производства в рабочем поселке Линево	-	строительство	-	линейный объект	Охранная зона 7-10 м в зависимости от давления
18	Шкафной газорегуляторный пункт (ШГП)	Строительство шкафного газорегуляторного пункта в рабочем поселке Линево	-	строительство	-	производственная зона	Охранная зона 10 м

2. Параметры функциональных зон, а также сведения о планируемых для размещения в них объектах федерального значения, объектах регионального значения, объектах местного значения за исключением линейных объектов

Таблица № 2

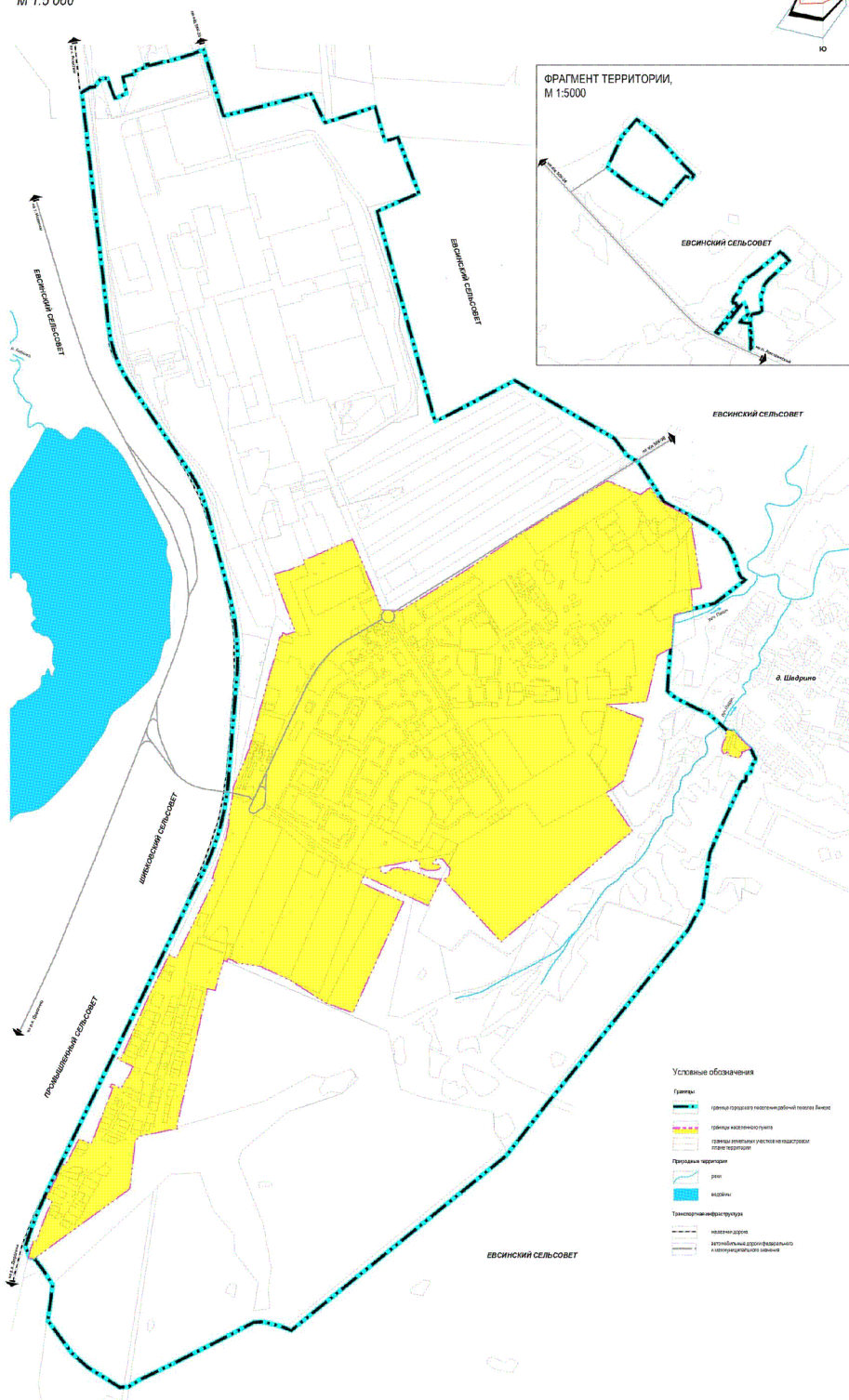
№ п/п	Наименование	Параметры функциональных зон		Сведения о планируемых объектах			
		Площадь, га	%	Федерального значения	Регионального значения	Местного значения муниципального района	Местного значения
1	2	3	4	5	6	7	8
	Общая площадь городского поселения	1382,43	100				
	Площадь населённого пункта рабочего поселка Линево	451,46	32,67				
1.	Жилые зоны:	135					
1.1	Зона застройки индивидуальными жилыми	26,16	1,89	-	-	-	-
1.2	Зона застройки малоэтажными жилыми домами (до 4	59,33	4,06	-	-	-	строительство трансформаторных подстанций;

	этажей, включая мансардный)						строительство центрального теплового пункта (ЦТП)
1.3	Зона застройки среднеэтажными жилыми домами (от 5 до 8 этажей, включая мансардный)	3,36	0,24	-	-	-	-
1.4	Зона застройки многоэтажными жилыми домами (9 этажей и более)	49,35	3,57	-	-	-	-
2.	Общественно-деловые зоны:	126,17					
2.1	Многофункциональная общественно-деловая зона	13,82	1,00	-	-	-	-
2.2	Зона специализированной общественной застройки	111,06	8,13	-	реконструкция лечебно-профилактической медицинской организации, оказывающей медицинскую помощь в стационарных	-	строительство дошкольной образовательной организации; строительство общеобразовательной организации; строительство объекта спорта, включающий отдельно

					условиях; строительство объекта спорта, включающий отдельно нормируемые спортивные сооружения; реконструкция организации дополнительного образования		нормируемые спортивные сооружения; строительство объекта культурно-досугового типа
3.	Производственные зоны, зоны инженерной и транспортной инфраструктуры:	613,07		-	-	-	-
3.1	Производственная зона	403,42	29,18	-	-	-	строительство трансформаторных подстанций; строительство шкафного газорегуляторного пункта (ШГП)
3.2	Коммунально-складская зона	13,89	1,00	-	-	-	-
3.3	Зона инженерной инфраструктуры	37,51	2,71	-	строительство ПС 110 кВ	строительство ПС 35 кВ	строительство распределительного пункта
3.4	Зона транспортной инфраструктуры	158,25	11,45	-	-	-	строительство автовокзала, строительство автобусных остановок
4.	Зона сельскохозяйственного использования:	402,09	29,09				
5.	Зоны рекреационного назначения:	89,12					

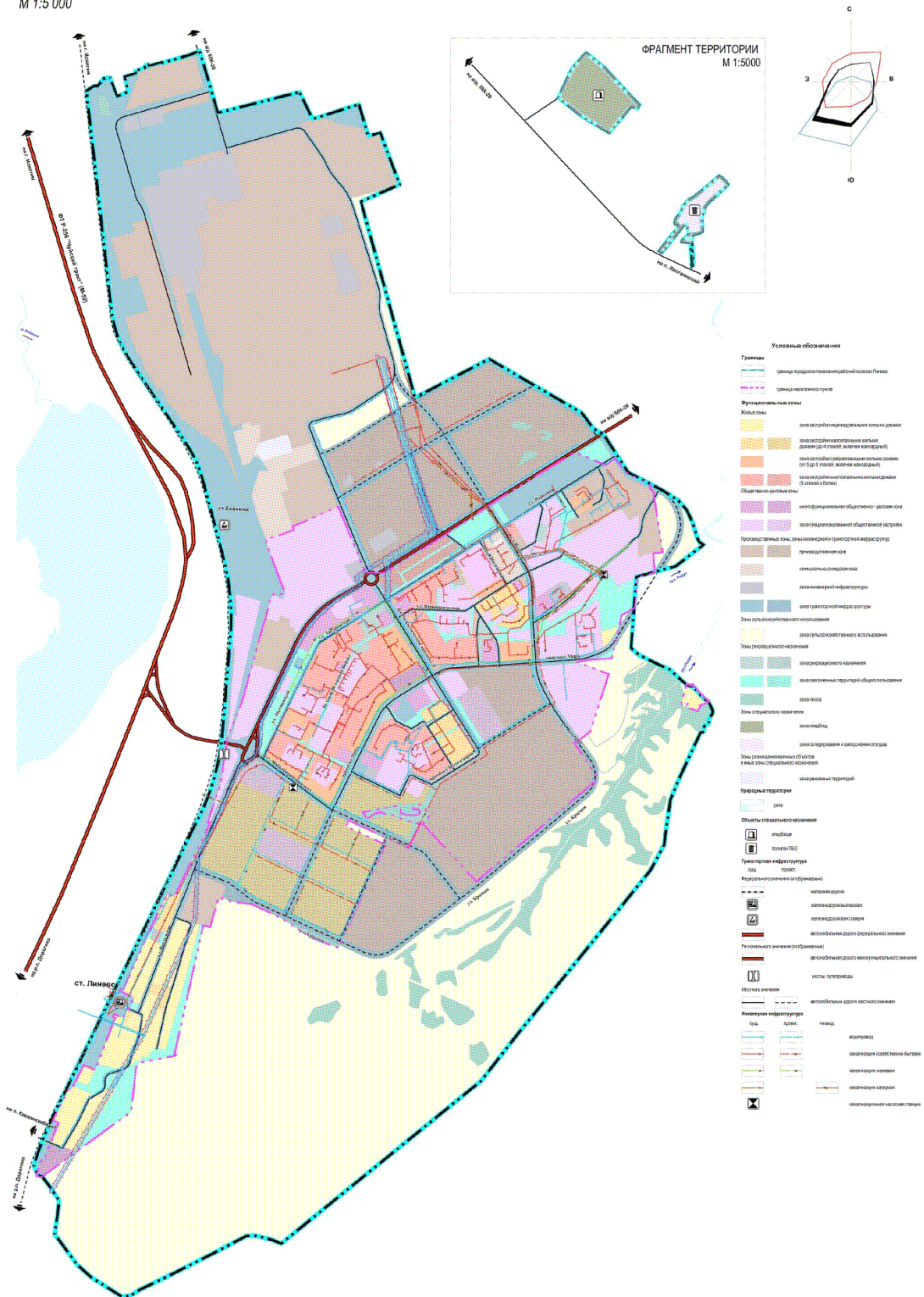
5.1	Зона рекреационного назначения	3,95	0,36	-	-	-	-
5.2	Зона озеленённых территорий общего пользования	43,70	3,23	-	-	-	-
5.3	Зона лесов	39,56	2,86	-	-	-	-
6.	Зоны специального назначения:	14,85					
6.1	Зона кладбищ	10,41	0,75	-	-	-	-
6.2	Зона складирования и захоронения отходов	4,44	0,32	-	-	-	-
7.	Зоны размещения военных объектов и иные зоны специального назначения	2,13					
7.1	Зона режимных территорий	2,13	0,15	-	-	-	-

КАРТА ГРАНИЦ НАСЕЛЕННЫХ ПУНКТОВ ГОРОДСКОГО ПОСЕЛЕНИЯ
РАБОЧИЙ ПОСЕЛОК ЛИНЕВО ИСКИТИМСКОГО РАЙОНА НОВОСИБИРСКОЙ ОБЛАСТИ,
М 1:5 000



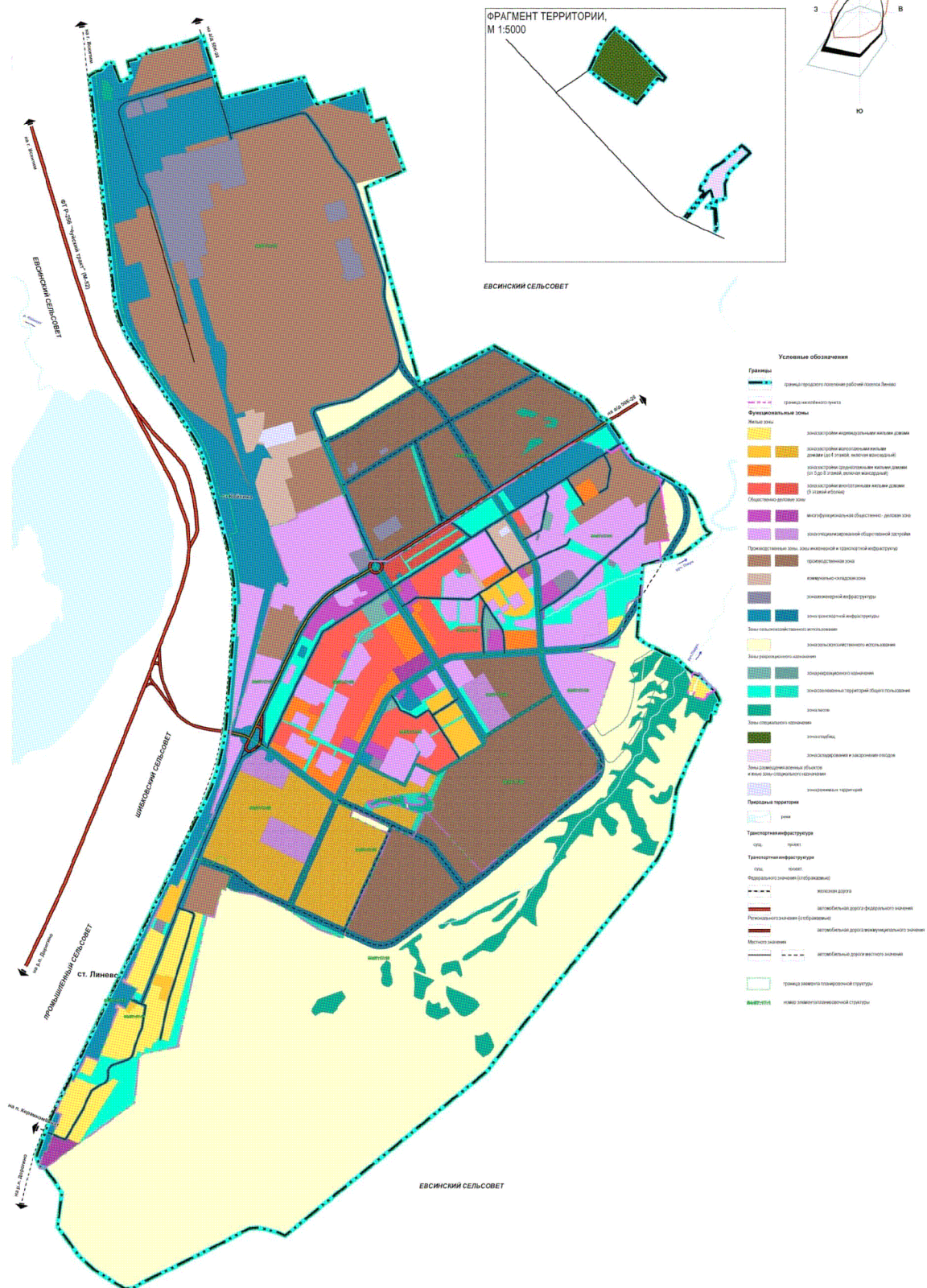
[illegible]

[illegible]



- ☐ объект местного значения
- ☐ объект регионального значения
- ☐ объект федерального значения

КАРТА ФУНКЦИОНАЛЬНЫХ ЗОН ГОРОДСКОГО ПОСЕЛЕНИЯ РАБОЧИЙ ПОСЕЛОК ЛИНЕВО
ИСКИТИМСКОГО РАЙОНА НОВОСИБИРСКОЙ ОБЛАСТИ,
М 1: 5 000



ПРИЛОЖЕНИЕ № 9
к генеральному плану
городского поселения
рабочий поселок Линево
Искитимского района
Новосибирской области

Сведения о границах населенных пунктов (в том числе границах образуемых населенных пунктов), входящих в состав городского поселения рабочий поселок Линево Искитимского района Новосибирской области

ОПИСАНИЕ МЕСТОПОЛОЖЕНИЯ ГРАНИЦ
Населенный пункт рабочий поселок Линево

(наименование объекта, местоположение границ которого описано (далее - объект))

Раздел 1

Сведения об объекте		
№ п/п	Характеристики объекта	Описание характеристик
1	2	3
1	Местоположение объекта	633216, Новосибирская обл, Искитимский р-н, Линево рп
2	Площадь объекта +/- величина погрешности определения площади (Р+/- Дельта Р)	451.46 га ± 0.07 га
3	Иные характеристики объекта	—

Раздел 2

Сведения о местоположении границ объекта					
1. Система координат <u>МСК-54, зона 4</u>					
2. Сведения о характерных точках границ объекта					
Обозначение характерных точек границ	Координаты, м		Метод определения координат характерной точки	Средняя квадратическая погрешность положения характерной точки (M_t), м	Описание обозначения точки на местности (при наличии)
	X	Y			
1	2	3	4	5	6
Граница1(1)	—	—	—	—	—
1	424481.67	4228405.72	Картометрический метод	0.10	—
2	424779.98	4228359.64	Картометрический метод	0.10	—
3	424800.00	4228357.72	Картометрический метод	0.10	—
4	424806.71	4228362.43	Картометрический метод	0.10	—
5	424829.99	4228338.25	Картометрический метод	0.10	—
6	424847.75	4228341.39	Картометрический метод	0.10	—
7	424920.72	4228202.66	Картометрический метод	0.10	—
8	424996.11	4228145.70	Картометрический метод	0.10	—
9	424959.53	4228094.58	Картометрический метод	0.10	—
10	425022.63	4227944.14	Картометрический метод	0.10	—
11	425029.74	4227925.73	Картометрический метод	0.10	—
12	425027.13	4227921.33	Картометрический метод	0.10	—
13	424899.33	4227711.59	Картометрический метод	0.10	—
14	424765.27	4227494.19	Картометрический метод	0.10	—
15	424574.84	4227207.96	Картометрический метод	0.10	—
16	424405.62	4226936.50	Картометрический метод	0.10	—
17	424371.95	4226879.07	Картометрический метод	0.10	—
18	424367.70	4226871.85	Картометрический метод	0.10	—
19	424370.40	4226777.42	Картометрический метод	0.10	—
20	424381.22	4226772.06	Картометрический метод	0.10	—
21	424727.57	4226629.46	Картометрический метод	0.10	—
22	424731.84	4226627.68	Картометрический метод	0.10	—
23	424693.55	4226538.10	Картометрический метод	0.10	—
24	424652.00	4226446.80	Картометрический метод	0.10	—
25	424624.19	4226376.92	Картометрический метод	0.10	—

26	424604.71	4226383.36	Картометрический метод	0.10	—
27	424579.01	4226313.96	Картометрический метод	0.10	—
28	424577.06	4226312.32	Картометрический метод	0.10	—
29	424554.64	4226230.63	Картометрический метод	0.10	—
30	424509.51	4226241.17	Картометрический метод	0.10	—
31	424259.41	4226335.74	Картометрический метод	0.10	—
32	424258.36	4226330.35	Картометрический метод	0.10	—
33	424258.10	4226330.64	Картометрический метод	0.10	—
34	424244.30	4226290.77	Картометрический метод	0.10	—
35	424253.57	4226271.19	Картометрический метод	0.10	—
36	424235.54	4226265.44	Картометрический метод	0.10	—
37	424232.83	4226257.62	Картометрический метод	0.10	—
38	424208.91	4226250.37	Картометрический метод	0.10	—
39	424132.95	4226232.75	Картометрический метод	0.10	—
40	424066.49	4226211.58	Картометрический метод	0.10	—
41	423871.12	4226157.51	Картометрический метод	0.10	—
42	423659.50	4226099.42	Картометрический метод	0.10	—
43	423515.00	4226039.90	Картометрический метод	0.10	—
44	423466.68	4226020.39	Картометрический метод	0.10	—
45	423445.20	4226018.04	Картометрический метод	0.10	—
46	423418.10	4226014.68	Картометрический метод	0.10	—
47	423385.35	4226009.73	Картометрический метод	0.10	—
48	423354.47	4226004.24	Картометрический метод	0.10	—
49	423320.13	4225997.24	Картометрический метод	0.10	—
50	423320.08	4225997.23	Картометрический метод	0.10	—
51	423266.85	4225994.08	Картометрический метод	0.10	—
52	423210.42	4225981.58	Картометрический метод	0.10	—
53	422998.81	4225911.13	Картометрический метод	0.10	—
54	423001.14	4225927.57	Картометрический метод	0.10	—
55	422593.48	4225728.62	Картометрический метод	0.10	—
56	422610.85	4225692.21	Картометрический метод	0.10	—
57	422431.39	4225604.18	Картометрический метод	0.10	—
58	422393.71	4225585.33	Картометрический метод	0.10	—
59	422083.42	4225447.66	Картометрический метод	0.10	—

60	422090.91	4225433.28	Картометрический метод	0.10	—
61	422079.51	4225427.70	Картометрический метод	0.10	—
62	422040.02	4225508.55	Картометрический метод	0.10	—
63	421979.63	4225479.06	Картометрический метод	0.10	—
64	421981.82	4225474.57	Картометрический метод	0.10	—
65	421928.25	4225448.40	Картометрический метод	0.10	—
66	421952.38	4225399.01	Картометрический метод	0.10	—
67	421936.45	4225391.22	Картометрический метод	0.10	—
68	421936.43	4225391.21	Картометрический метод	0.10	—
69	421930.37	4225405.33	Картометрический метод	0.10	—
70	421812.86	4225359.98	Картометрический метод	0.10	—
71	421788.31	4225350.49	Картометрический метод	0.10	—
72	421762.48	4225340.53	Картометрический метод	0.10	—
73	421645.27	4225295.28	Картометрический метод	0.10	—
74	421671.81	4225233.12	Картометрический метод	0.10	—
75	421536.54	4225163.49	Картометрический метод	0.10	—
76	421541.27	4225150.28	Картометрический метод	0.10	—
77	421430.73	4225095.83	Картометрический метод	0.10	—
78	421368.95	4225062.92	Картометрический метод	0.10	—
79	421360.72	4225080.14	Картометрический метод	0.10	—
80	421353.78	4225095.89	Картометрический метод	0.10	—
81	421331.51	4225085.91	Картометрический метод	0.10	—
82	421308.29	4225075.60	Картометрический метод	0.10	—
83	421286.94	4225066.49	Картометрический метод	0.10	—
84	421265.30	4225057.50	Картометрический метод	0.10	—
85	421243.47	4225048.87	Картометрический метод	0.10	—
86	421221.81	4225040.64	Картометрический метод	0.10	—
87	421150.38	4225015.62	Картометрический метод	0.10	—
88	421155.12	4225001.28	Картометрический метод	0.10	—
89	421113.41	4224987.95	Картометрический метод	0.10	—
90	421104.61	4224985.25	Картометрический метод	0.10	—
91	421082.12	4224978.40	Картометрический метод	0.10	—
92	421067.25	4224974.11	Картометрический метод	0.10	—
93	421062.69	4224975.82	Картометрический метод	0.10	—

94	421057.71	4225001.23	Картометрический метод	0.10	—
95	421416.32	4225492.42	Картометрический метод	0.10	—
96	421659.26	4225519.03	Картометрический метод	0.10	—
97	421684.55	4225537.22	Картометрический метод	0.10	—
98	421721.82	4225728.38	Картометрический метод	0.10	—
99	421723.15	4225735.18	Картометрический метод	0.10	—
100	421731.96	4225737.58	Картометрический метод	0.10	—
101	421729.70	4225730.05	Картометрический метод	0.10	—
102	422438.58	4225888.01	Картометрический метод	0.10	—
103	422438.58	4225888.02	Картометрический метод	0.10	—
104	422428.20	4225926.39	Картометрический метод	0.10	—
105	422437.70	4225928.85	Картометрический метод	0.10	—
106	422474.47	4225938.39	Картометрический метод	0.10	—
107	422581.71	4225970.40	Картометрический метод	0.10	—
108	422576.73	4225981.91	Картометрический метод	0.10	—
109	422579.09	4225982.61	Картометрический метод	0.10	—
110	422576.45	4225988.68	Картометрический метод	0.10	—
111	422590.75	4225993.35	Картометрический метод	0.10	—
112	422588.59	4226000.07	Картометрический метод	0.10	—
113	422568.94	4226039.25	Картометрический метод	0.10	—
114	422552.31	4226154.38	Картометрический метод	0.10	—
115	422484.17	4226303.46	Картометрический метод	0.10	—
116	422362.90	4226494.31	Картометрический метод	0.10	—
117	422351.51	4226526.53	Картометрический метод	0.10	—
118	422314.58	4226629.22	Картометрический метод	0.10	—
119	422880.35	4226886.94	Картометрический метод	0.10	—
120	422919.31	4226800.36	Картометрический метод	0.10	—
121	422932.70	4226770.16	Картометрический метод	0.10	—
122	422978.44	4226671.10	Картометрический метод	0.10	—
123	423013.47	4226684.28	Картометрический метод	0.10	—
124	422861.81	4227012.75	Картометрический метод	0.10	—
125	422996.55	4227079.05	Картометрический метод	0.10	—
126	422996.55	4227067.80	Картометрический метод	0.10	—
127	422996.55	4227060.20	Картометрический метод	0.10	—

128	423001.65	4227035.90	Картометрический метод	0.10	—
129	423003.30	4227027.90	Картометрический метод	0.10	—
130	423018.70	4226986.05	Картометрический метод	0.10	—
131	423021.10	4226978.30	Картометрический метод	0.10	—
132	423037.50	4226937.40	Картометрический метод	0.10	—
133	423046.15	4226905.60	Картометрический метод	0.10	—
134	423043.25	4226892.15	Картометрический метод	0.10	—
135	423051.90	4226878.65	Картометрический метод	0.10	—
136	423056.25	4226859.40	Картометрический метод	0.10	—
137	423053.85	4226838.70	Картометрический метод	0.10	—
138	423041.35	4226815.10	Картометрический метод	0.10	—
139	423027.35	4226796.80	Картометрический метод	0.10	—
140	423027.35	4226796.00	Картометрический метод	0.10	—
141	423027.35	4226783.30	Картометрический метод	0.10	—
142	423037.95	4226773.20	Картометрический метод	0.10	—
143	423057.60	4226763.45	Картометрический метод	0.10	—
144	423093.05	4226950.10	Картометрический метод	0.10	—
145	423083.25	4226967.75	Картометрический метод	0.10	—
146	423063.00	4226971.10	Картометрический метод	0.10	—
147	423050.15	4226973.30	Картометрический метод	0.10	—
148	423049.55	4226980.25	Картометрический метод	0.10	—
149	423042.30	4227004.80	Картометрический метод	0.10	—
150	423041.85	4227041.90	Картометрический метод	0.10	—
151	423045.20	4227065.95	Картометрический метод	0.10	—
152	423054.85	4227077.05	Картометрический метод	0.10	—
153	423065.90	4227073.65	Картометрический метод	0.10	—
154	423073.60	4227065.50	Картометрический метод	0.10	—
155	423073.60	4227046.25	Картометрический метод	0.10	—
156	423075.55	4227038.05	Картометрический метод	0.10	—
157	423083.70	4227038.05	Картометрический метод	0.10	—
158	423102.00	4227061.15	Картометрический метод	0.10	—
159	423097.70	4227087.65	Картометрический метод	0.10	—
160	423072.65	4227107.35	Картометрический метод	0.10	—
161	423065.70	4227112.80	Картометрический метод	0.10	—

162	423048.57	4227126.15	Картометрический метод	0.10	–
163	423016.80	4227118.95	Картометрический метод	0.10	–
164	423001.35	4227108.80	Картометрический метод	0.10	–
165	422996.55	4227089.10	Картометрический метод	0.10	–
166	422676.81	4227384.80	Картометрический метод	0.10	–
167	423242.78	4228054.12	Картометрический метод	0.10	–
168	423438.10	4227919.82	Картометрический метод	0.10	–
169	423451.45	4227944.56	Картометрический метод	0.10	–
170	423453.54	4227948.36	Картометрический метод	0.10	–
171	423457.01	4227954.79	Картометрический метод	0.10	–
172	423484.80	4227990.82	Картометрический метод	0.10	–
173	423487.49	4227994.30	Картометрический метод	0.10	–
174	423498.41	4228008.44	Картометрический метод	0.10	–
175	423814.18	4228110.39	Картометрический метод	0.10	–
176	423886.35	4227922.94	Картометрический метод	0.10	–
177	423901.68	4228126.30	Картометрический метод	0.10	–
178	424138.47	4228181.86	Картометрический метод	0.10	–
179	424176.36	4228254.03	Картометрический метод	0.10	–
180	424176.91	4228254.07	Картометрический метод	0.10	–
181	424177.28	4228254.78	Картометрический метод	0.10	–
182	424181.02	4228254.38	Картометрический метод	0.10	–
183	424344.66	4228266.81	Картометрический метод	0.10	–
184	424369.67	4228363.00	Картометрический метод	0.10	–
185	424475.47	4228353.43	Картометрический метод	0.10	–
1	424481.67	4228405.72	Картометрический метод	0.10	–
Граница1(2)	–	–	–	–	–
186	423665.97	4228661.60	Картометрический метод	0.10	–
187	423684.65	4228636.20	Картометрический метод	0.10	–
188	423719.45	4228602.75	Картометрический метод	0.10	–
189	423757.80	4228570.00	Картометрический метод	0.10	–
190	423750.90	4228563.52	Картометрический метод	0.10	–
191	423754.67	4228559.70	Картометрический метод	0.10	–
192	423760.46	4228539.29	Картометрический метод	0.10	–
193	423751.10	4228533.15	Картометрический метод	0.10	–
194	423723.45	4228528.80	Картометрический	0.10	–

			метод		
195	423719.15	4228528.15	Картометрический метод	0.10	–
196	423716.25	4228530.85	Картометрический метод	0.10	–
197	423707.60	4228523.85	Картометрический метод	0.10	–
198	423695.30	4228518.15	Картометрический метод	0.10	–
199	423658.45	4228508.90	Картометрический метод	0.10	–
200	423643.58	4228514.39	Картометрический метод	0.10	–
201	423637.98	4228519.19	Картометрический метод	0.10	–
202	423636.38	4228524.79	Картометрический метод	0.10	–
203	423637.98	4228531.19	Картометрический метод	0.10	–
204	423648.38	4228538.39	Картометрический метод	0.10	–
205	423653.53	4228545.60	Картометрический метод	0.10	–
206	423631.06	4228539.39	Картометрический метод	0.10	–
207	423612.35	4228596.70	Картометрический метод	0.10	–
208	423639.90	4228615.50	Картометрический метод	0.10	–
209	423643.85	4228609.79	Картометрический метод	0.10	–
210	423648.92	4228626.52	Картометрический метод	0.10	–
186	423665.97	4228661.60	Картометрический метод	0.10	–

3. Сведения о характерных точках части (частей) границы объекта

Обозначение характерных точек части границы	Координаты, м		Метод определения координат характерной точки	Средняя квадратическая погрешность положения характерной точки (M_t), м	Описание обозначения точки на местности (при наличии)
	X	Y			
1	2	3	4	5	6
–	–	–	–	–	–

Дата "08" апреля 2019г.