



**МИНИСТЕРСТВО  
СТРОИТЕЛЬСТВА  
НОВОСИБИРСКОЙ ОБЛАСТИ**

**ПРИКАЗ**

13.12.2019

№ 691

г. Новосибирск

**Об утверждении проекта межевания территории земельных участков с  
кадастровыми номерами 54:19:164603:1115 и 54:19:164603:1116 в границах  
поселка Ложок Барышевского сельсовета Новосибирского района  
Новосибирской области**

В соответствии со статьями 43, 45, 46 Градостроительного кодекса Российской Федерации, Законом Новосибирской области от 18.12.2015 № 27-ОЗ «О перераспределении полномочий между органами местного самоуправления муниципальных образований Новосибирской области и органами государственной власти Новосибирской области и внесении изменения в статью 3 Закона Новосибирской области «Об отдельных вопросах организации местного самоуправления в Новосибирской области», постановлением Правительства Новосибирской области от 29.02.2016 № 57-п «Об установлении Порядка взаимодействия между органами местного самоуправления муниципальных образований Новосибирской области и министерством строительства Новосибирской области при реализации ими перераспределенных полномочий», Положением о министерстве строительства Новосибирской области, утвержденным постановлением Правительства Новосибирской области от 02.10.2014 № 398-п, **п р и к а з ы в а ю:**

1. Утвердить прилагаемый проект межевания территории земельных участков с кадастровыми номерами 54:19:164603:1115 и 54:19:164603:1116 в границах поселка Ложок Барышевского сельсовета Новосибирского района Новосибирской области (далее – документация по планировке территории).

2. Управлению архитектуры и градостроительства министерства строительства Новосибирской области (Тимонов Д.С.):

1) направить утвержденную документацию по планировке территории в администрацию Новосибирского района Новосибирской области в течение пяти рабочих дней со дня утверждения документации по планировке территории для официального опубликования и размещения на официальном сайте муниципального образования в информационно-телекоммуникационной сети Интернет;

2) совместно с отделом информационного обеспечения министерства строительства Новосибирской области (Ибрагимов Г.Г.) обеспечить размещение настоящего приказа на официальном сайте министерства строительства Новосибирской области в информационно-телекоммуникационной сети Интернет в течение семи дней со дня его принятия.

3. Контроль за исполнением настоящего приказа возложить на заместителя министра – главного архитектора Новосибирской области Авсейкова А.С.

Министр

И.И. Шмидт

УТВЕРЖДЕНЫ  
приказом министерства  
строительства Новосибирской  
области  
от 13.12.2019 № 691

**Проект межевания территории земельных участков с кадастровыми номерами 54:19:164603:1115 и 54:19:164603:1116 в границах поселка Ложок Барышевского сельсовета Новосибирского района Новосибирской области**

Проект межевания территории. Графическая часть.

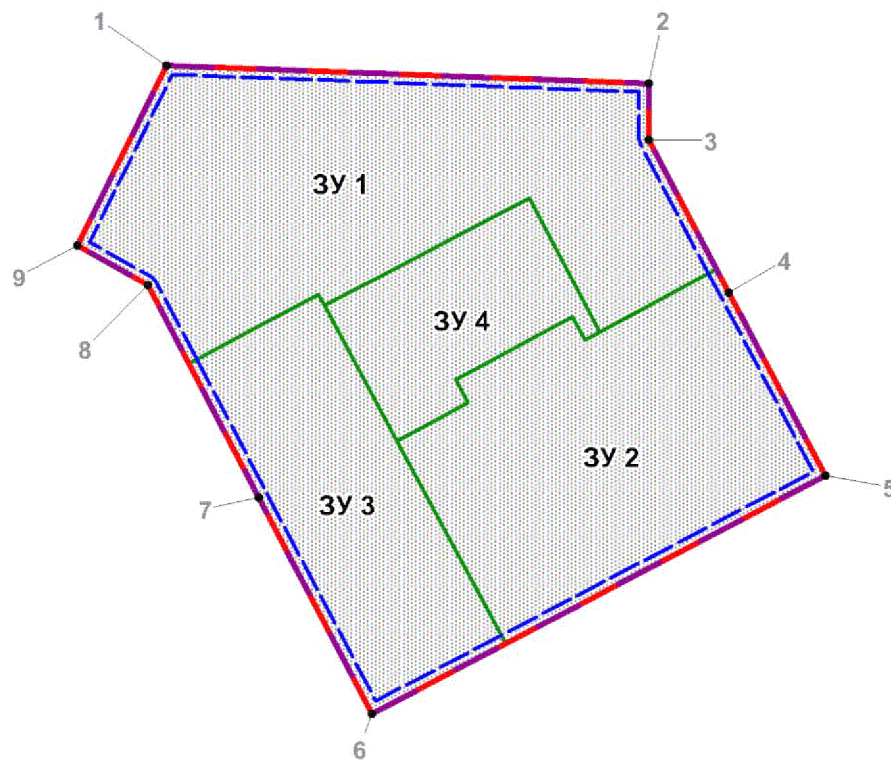
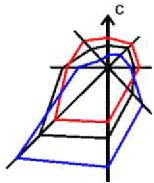
1. Чертеж межевания территории.

2. Текстовая часть.

---






# ПРОЕКТ МЕЖЕВАНИЯ ТЕРРИТОРИИ. ГРАФИЧЕСКАЯ ЧАСТЬ

## 1. Чертеж межевания территории



### Условные обозначения:

#### *Границы:*

-  - элемент планировочной структуры
-  - красные линии, утвержденные в составе проекта планировки территории
-  - линии отступа от красных линий в целях определения мест допустимого размещения зданий, строений, сооружений;
-  - граница образуемых земельных участков
- 3У 1** - условный номер образуемого земельного участка
-  <sup>1</sup> - номер характерной точки границы территории, в отношении которой утвержден проект межевания

## 2. Текстовая часть

В границах проекта межевания территории отсутствуют границы публичных сервитутов, границы территорий объектов культурного наследия.

В границах проекта межевания территории отсутствуют границы образуемых земельных участков, в отношении которых предполагается их резервирование и (или) изъятие для государственных или муниципальных нужд.

В границах проекта межевания территории отсутствуют границы лесничеств, участков лесничеств, лесных кварталов, лесотаксационных выделов или частей лесотаксационных выделов.

Постановлением Правительства Новосибирской области от 28.12.2011 № 608-п «О введении в действие местной системы координат Новосибирской области» на территории Новосибирской области установлена местная система координат Новосибирской области, используемая для ведения Единого государственного реестра недвижимости.

Таблица № 1

### СВЕДЕНИЯ

о границах территории, в отношении которой утвержден проект межевания территории

№ точки	Координаты	
	X	Y
1	467503,49	4214980,35
2	467497,59	4215139,77
3	467478,80	4215139,77
4	467428,32	4215166,34
5	467367,78	4215198,21
6	467289,17	4215048,20
7	467360,52	4215010,87
8	467430,76	4214974,10
9	467443,92	4214950,89

Таблица № 2

**СВЕДЕНИЯ**  
об образуемых земельных участках

Условный номер земельного участка на чертеже	Учетный номер кадастрового квартала	Вид разрешенного использования образуемого земельного участка в соответствии с проектом планировки территории	Площадь образуемого земельного участка, га	Адрес земельного участка	Возможные способы образования земельного участка
1	2	3	4	5	6
ЗУ1	54:19:164603	Малоэтажная многоквартирная жилая застройка (2.1.1) Блокированная жилая застройка (2.3) Земельные участки (территории) общего пользования (12.0) Улично-дорожная сеть (12.0.1) Благоустройство территории (12.0.2)	1,2933	Российская Федерация, Новосибирская область, Новосибирский район, Барышевский сельсовет, п. Ложок	Перераспределение земельного участка с кадастровым номером 54:19:164603:1116
ЗУ 2	54:19:164603	Малоэтажная многоквартирная жилая застройка (2.1.1) Блокированная жилая застройка (2.3) Земельные участки (территории) общего пользования (12.0) Улично-дорожная сеть (12.0.1) Благоустройство территории (12.0.2)	0,9545	Российская Федерация, Новосибирская область, Новосибирский район, Барышевский сельсовет, п. Ложок	Перераспределение земельных участков с кадастровыми номерами 54:19:164603:1115 и 54:19:164603:1116

ЗУ 3	54:19:164603	Малоэтажная многоквартирная жилая застройка (2.1.1) Блокированная жилая застройка (2.3) Земельные участки (территории) общего пользования (12.0) Улично-дорожная сеть (12.0.1) Благоустройство территории (12.0.2)	0,6446	Российская Федерация, Новосибирская область, Новосибирский район, Барышевский сельсовет, п. Ложок	Перераспределение земельного участка с кадастровым номером 54:19:164603:1116
ЗУ 4	54:19:164603	Малоэтажная многоквартирная жилая застройка (2.1.1) Блокированная жилая застройка (2.3) Земельные участки (территории) общего пользования (12.0) Улично-дорожная сеть (12.0.1) Благоустройство территории (12.0.2)	0,3466	Российская Федерация, Новосибирская область, Новосибирский район, Барышевский сельсовет, п. Ложок	Перераспределение земельных участков с кадастровыми номерами 54:19:164603:1115 и 54:19:164603:1116