



**МИНИСТЕРСТВО
СТРОИТЕЛЬСТВА
НОВОСИБИРСКОЙ ОБЛАСТИ**

ПРИКАЗ

27.12.2021

№ 840

г. Новосибирск

**Об утверждении проекта межевания территории жилой группы № 1
(ЖСК Сигма) в границах поселка Каинская Заимка Барышевского
сельсовета Новосибирского района Новосибирской области**

В соответствии со статьями 43, 45, 46 Градостроительного кодекса Российской Федерации, Законом Новосибирской области от 18.12.2015 № 27-ОЗ «О перераспределении полномочий между органами местного самоуправления муниципальных образований Новосибирской области и органами государственной власти Новосибирской области и внесении изменения в статью 3 Закона Новосибирской области «Об отдельных вопросах организации местного самоуправления в Новосибирской области», постановлением Правительства Новосибирской области от 29.02.2016 № 57-п «Об установлении Порядка взаимодействия между органами местного самоуправления муниципальных образований Новосибирской области и министерством строительства Новосибирской области при реализации ими перераспределенных полномочий», Положением о министерстве строительства Новосибирской области, утвержденным постановлением Правительства Новосибирской области от 02.10.2014 № 398-п, **п р и к а з ы в а ю:**

1. Утвердить прилагаемый проект межевания территории жилой группы № 1 (ЖСК Сигма) в границах поселка Каинская Заимка Барышевского сельсовета Новосибирского района Новосибирской области (далее – документация по планировке территории).

2. Признать утратившим силу проект межевания, утвержденный постановлением администрации Барышевского сельсовета Новосибирского района Новосибирской области от 20.06.2012 № 132 «Об утверждении проекта планировки и проекта межевания территории земельного участка с кадастровым номером 54:19:164601:62, площадью 1531154 кв.м, расположенного по адресу: Новосибирская область, Барышевский сельсовет, в районе п. Каинская Заимка, для комплексного освоения в целях жилищного строительства (ЖСК «Сигма»)), в части территории жилой группы № 1 (согласно чертежам с шифрами 180-08/13-ПП, 180-08/13-ПМ).

3. Управлению архитектуры и градостроительства министерства строительства Новосибирской области (Тимонов Д.С.):

1) направить утвержденную документацию по планировке территории в администрацию Новосибирского района Новосибирской области в течение пяти рабочих дней со дня утверждения документации по планировке территории для официального опубликования и размещения на официальном сайте муниципального образования в информационно-телекоммуникационной сети Интернет;

2) совместно с отделом информационного обеспечения министерства строительства Новосибирской области (Ибрагимов Г.Г.) обеспечить размещение настоящего приказа на официальном сайте министерства строительства Новосибирской области в информационно-телекоммуникационной сети Интернет в течение семи дней со дня его принятия.

4. Контроль за исполнением настоящего приказа возложить на начальника управления архитектуры и градостроительства министерства строительства Новосибирской области Тимонова Д.С.

Исполняющий обязанности министра

А.В. Колмаков









УТВЕРЖДЕН
приказом министерства строительства
Новосибирской области
от 27.12.21 № 840

**Проект межевания территории жилой группы № 1 (ЖСК Сигма) в границах
поселка Каинская Заимка Барышевского сельсовета Новосибирского района
Новосибирской области**

1. Чертеж межевания территории (приложение № 1).
2. Текстовая часть проекта межевания территории (приложение № 2).

ЧЕРТЕЖ МЕЖЕВАНИЯ ТЕРРИТОРИИ

Границы:

-  граница территории межевания
-  красные линии, утвержденные в составе проекта планировки территории
-  красные линии, утверждаемые проектом межевания территории
-  отменяемые красные линии
-  линии отступа от красных линий в целях определения места допустимого размещения зданий, строений, сооружений
-  границы изменяемых земельных участков
-  границы образуемых земельных участков
-  земельные участки, которые после образования будут относиться к территориям или имуществу общего пользования

ЗУ1 условные номера образуемых земельных участков

54:19:164601:1153 условные номера изменяемых земельных участков



Примечание:

1. Границ зон действия публичных сервитутов не установлено.

ПРИЛОЖЕНИЕ № 2
к проекту межевания территории жилой
группы № 1 (ЖСК Сигма) в границах
поселка Каинская Заимка Барышевского
сельсовета Новосибирского района
Новосибирской области

Текстовая часть проекта межевания территории

I. Перечень и сведения о площади образуемых земельных участков, в том числе возможные способы их образования, а так же видах разрешенного использования образуемых земельных участков

Таблица № 1

Сведения об образуемых и изменяемых земельных участках

| Условный номер земельного участка | Учетный номер земельного участка | Вид разрешенного использования | Назначение | Площадь, кв.м | Возможный способ образования земельного участка |
|-----------------------------------|----------------------------------|---|--|---------------|---|
| 1 | 2 | 3 | 4 | 5 | 6 |
| ЗУ1 | 54:19:164601:1153 | Для индивидуального жилищного строительства (2.1) | Индивидуальные жилые дома с земельными участками площадью до 899-1502 кв.м | 974 | Раздел земельного участка с кадастровым номером 54:19:164601:1153 |
| ЗУ2 | 54:19:164601:1153 | Для индивидуального жилищного строительства (2.1) | Индивидуальные жилые дома с земельными участками площадью до 899-1502 кв.м | 975 | Раздел земельного участка с кадастровым номером 54:19:164601:1153 |
| ЗУ3 | 54:19:164601:1153 | Для индивидуального | Индивидуальные жилые дома с земельными | 976 | Раздел земельного участка с кадастровым |

| Условный номер земельного участка | Учетный номер земельного участка | Вид разрешенного использования | Назначение | Площадь, кв.м | Возможный способ образования земельного участка |
|-----------------------------------|----------------------------------|---|---|---------------|---|
| 1 | 2 | 3 | 4 | 5 | 6 |
| | | жилищного строительства (2.1) | участками площадью 899-1502 кв.м | | номером 54:19:164601:1153 |
| ЗУ4 | 54:19:164601:1153 | Для индивидуального жилищного строительства (2.1) | Индивидуальные жилые дома с земельными участками площадью 899-1502 кв.м | 977 | Раздел земельного участка с кадастровым номером 54:19:164601:1153 |
| ЗУ5 | 54:19:164601:1153 | Для индивидуального жилищного строительства (2.1) | Индивидуальные жилые дома с земельными участками площадью 899-1502 кв.м | 979 | Раздел земельного участка с кадастровым номером 54:19:164601:1153 |
| ЗУ6 | 54:19:164601:1153 | Для индивидуального жилищного строительства (2.1) | Индивидуальные жилые дома с земельными участками площадью 899-1502 кв.м | 1000 | Раздел земельного участка с кадастровым номером 54:19:164601:1153 |
| ЗУ7 | 54:19:164601:1153 | Для индивидуального жилищного строительства (2.1) | Индивидуальные жилые дома с земельными участками площадью 899-1502 кв.м | 1000 | Раздел земельного участка с кадастровым номером 54:19:164601:1153 |
| ЗУ8 | 54:19:164601:1153 | Для индивидуального жилищного строительства (2.1) | Индивидуальные жилые дома с земельными участками площадью 899-1502 кв.м | 1000 | Раздел земельного участка с кадастровым номером 54:19:164601:1153 |
| ЗУ9 | 54:19:164601:1153 | Для индивидуального жилищного | Индивидуальные жилые дома с земельными участками площадью | 1000 | Раздел земельного участка с кадастровым номером |

| Условный номер земельного участка | Учетный номер земельного участка | Вид разрешенного использования | Назначение | Площадь, кв.м | Возможный способ образования земельного участка |
|-----------------------------------|----------------------------------|---|---|---------------|---|
| 1 | 2 | 3 | 4 | 5 | 6 |
| | | строительства (2.1) | 899-1502 кв.м | | 54:19:164601:1153 |
| ЗУ10 | 54:19:164601:1153 | Для индивидуального жилищного строительства (2.1) | Индивидуальные жилые дома с земельными участками площадью 899-1502 кв.м | 1000 | Раздел земельного участка с кадастровым номером 54:19:164601:1153 |
| ЗУ11 | 54:19:164601:1153 | Для индивидуального жилищного строительства (2.1) | Индивидуальные жилые дома с земельными участками площадью 899-1502 кв.м | 1000 | Раздел земельного участка с кадастровым номером 54:19:164601:1153 |
| ЗУ12 | 54:19:164601:1153 | Для индивидуального жилищного строительства (2.1) | Индивидуальные жилые дома с земельными участками площадью 899-1502 кв.м | 1000 | Раздел земельного участка с кадастровым номером 54:19:164601:1153 |
| ЗУ13 | 54:19:164601:1153 | Для индивидуального жилищного строительства (2.1) | Индивидуальные жилые дома с земельными участками площадью 899-1502 кв.м | 1000 | Раздел земельного участка с кадастровым номером 54:19:164601:1153 |
| ЗУ14 | 54:19:164601:1153 | Для индивидуального жилищного строительства (2.1) | Индивидуальные жилые дома с земельными участками площадью 899-1502 кв.м | 1000 | Раздел земельного участка с кадастровым номером 54:19:164601:1153 |
| ЗУ15 | 54:19:164601:1153 | Для индивидуального жилищного строительства (2.1) | Индивидуальные жилые дома с земельными участками площадью 899-1502 кв.м | 1000 | Раздел земельного участка с кадастровым номером 54:19:164601:1153 |

| Условный номер земельного участка | Учетный номер земельного участка | Вид разрешенного использования | Назначение | Площадь, кв.м | Возможный способ образования земельного участка |
|-----------------------------------|----------------------------------|---|---|---------------|---|
| 1 | 2 | 3 | 4 | 5 | 6 |
| ЗУ16 | 54:19:164601:1153 | Для индивидуального жилищного строительства (2.1) | Индивидуальные жилые дома с земельными участками площадью 899-1502 кв.м | 1000 | Раздел земельного участка с кадастровым номером 54:19:164601:1153 |
| ЗУ17 | 54:19:164601:1153 | Для индивидуального жилищного строительства (2.1) | Индивидуальные жилые дома с земельными участками площадью 899-1502 кв.м | 1500 | Раздел земельного участка с кадастровым номером 54:19:164601:1153 |
| ЗУ18 | 54:19:164601:1153 | Для индивидуального жилищного строительства (2.1) | Индивидуальные жилые дома с земельными участками площадью 899-1502 кв.м | 1024 | Раздел земельного участка с кадастровым номером 54:19:164601:1153 |
| ЗУ19 | 54:19:164601:1153 | Для индивидуального жилищного строительства (2.1) | Индивидуальные жилые дома с земельными участками площадью 899-1502 кв.м | 950 | Раздел земельного участка с кадастровым номером 54:19:164601:1153 |
| ЗУ20 | 54:19:164601:1153 | Для индивидуального жилищного строительства (2.1) | Индивидуальные жилые дома с земельными участками площадью 899-1502 кв.м | 900 | Раздел земельного участка с кадастровым номером 54:19:164601:1153 |
| ЗУ21 | 54:19:164601:1153 | Для индивидуального жилищного строительства (2.1) | Индивидуальные жилые дома с земельными участками площадью 899-1502 кв.м | 900 | Раздел земельного участка с кадастровым номером 54:19:164601:1153 |
| ЗУ22 | 54:19:164601:1153 | Для | Индивидуальные жилые | 950 | Раздел земельного |

| Условный номер земельного участка | Учетный номер земельного участка | Вид разрешенного использования | Назначение | Площадь, кв.м | Возможный способ образования земельного участка |
|-----------------------------------|----------------------------------|---|---|---------------|---|
| 1 | 2 | 3 | 4 | 5 | 6 |
| | | индивидуального жилищного строительства (2.1) | дома с земельными участками площадью 899-1502 кв.м | | участка с кадастровым номером 54:19:164601:1153 |
| ЗУ23 | 54:19:164601:1153 | Для индивидуального жилищного строительства (2.1) | Индивидуальные жилые дома с земельными участками площадью 899-1502 кв.м | 951 | Раздел земельного участка с кадастровым номером 54:19:164601:1153 |
| ЗУ24 | 54:19:164601:1153 | Для индивидуального жилищного строительства (2.1) | Индивидуальные жилые дома с земельными участками площадью 899-1502 кв.м | 950 | Раздел земельного участка с кадастровым номером 54:19:164601:1153 |
| ЗУ25 | 54:19:164601:1153 | Для индивидуального жилищного строительства (2.1) | Индивидуальные жилые дома с земельными участками площадью 899-1502 кв.м | 950 | Раздел земельного участка с кадастровым номером 54:19:164601:1153 |
| ЗУ26 | 54:19:164601:1153 | Для индивидуального жилищного строительства (2.1) | Индивидуальные жилые дома с земельными участками площадью 899-1502 кв.м | 901 | Раздел земельного участка с кадастровым номером 54:19:164601:1153 |
| ЗУ27 | 54:19:164601:1153 | Для индивидуального жилищного строительства (2.1) | Индивидуальные жилые дома с земельными участками площадью 899-1502 кв.м | 900 | Раздел земельного участка с кадастровым номером 54:19:164601:1153 |
| ЗУ28 | 54:19:164601:1153 | Для индивидуального | Индивидуальные жилые дома с земельными | 950 | Раздел земельного участка с кадастровым |

| Условный номер земельного участка | Учетный номер земельного участка | Вид разрешенного использования | Назначение | Площадь, кв.м | Возможный способ образования земельного участка |
|-----------------------------------|----------------------------------|---|---|---------------|---|
| 1 | 2 | 3 | 4 | 5 | 6 |
| | | жилищного строительства (2.1) | участками площадью 899-1502 кв.м | | номером 54:19:164601:1153 |
| ЗУ29 | 54:19:164601:1153 | Для индивидуального жилищного строительства (2.1) | Индивидуальные жилые дома с земельными участками площадью 899-1502 кв.м | 950 | Раздел земельного участка с кадастровым номером 54:19:164601:1153 |
| ЗУ30 | 54:19:164601:1153 | Для индивидуального жилищного строительства (2.1) | Индивидуальные жилые дома с земельными участками площадью 899-1502 кв.м | 950 | Раздел земельного участка с кадастровым номером 54:19:164601:1153 |
| ЗУ31 | 54:19:164601:1153 | Для индивидуального жилищного строительства (2.1) | Индивидуальные жилые дома с земельными участками площадью 899-1502 кв.м | 950 | Раздел земельного участка с кадастровым номером 54:19:164601:1153 |
| ЗУ32 | 54:19:164601:1153 | Для индивидуального жилищного строительства (2.1) | Индивидуальные жилые дома с земельными участками площадью 899-1502 кв.м | 900 | Раздел земельного участка с кадастровым номером 54:19:164601:1153 |
| ЗУ33 | 54:19:164601:1153 | Для индивидуального жилищного строительства (2.1) | Индивидуальные жилые дома с земельными участками площадью 899-1502 кв.м | 900 | Раздел земельного участка с кадастровым номером 54:19:164601:1153 |
| ЗУ34 | 54:19:164601:1153 | Для индивидуального жилищного | Индивидуальные жилые дома с земельными участками площадью | 899 | Раздел земельного участка с кадастровым номером |

| Условный номер земельного участка | Учетный номер земельного участка | Вид разрешенного использования | Назначение | Площадь, кв.м | Возможный способ образования земельного участка |
|-----------------------------------|----------------------------------|---|---|---------------|---|
| 1 | 2 | 3 | 4 | 5 | 6 |
| | | строительства (2.1) | 899-1502 кв.м | | 54:19:164601:1153 |
| ЗУ35 | 54:19:164601:1153 | Для индивидуального жилищного строительства (2.1) | Индивидуальные жилые дома с земельными участками площадью 899-1502 кв.м | 961 | Раздел земельного участка с кадастровым номером 54:19:164601:1153 |
| ЗУ36 | 54:19:164601:1153 | Для индивидуального жилищного строительства (2.1) | Индивидуальные жилые дома с земельными участками площадью 899-1502 кв.м | 1083 | Раздел земельного участка с кадастровым номером 54:19:164601:1153 |
| ЗУ37 | 54:19:164601:1153 | Для индивидуального жилищного строительства (2.1) | Индивидуальные жилые дома с земельными участками площадью 899-1502 кв.м | 933 | Раздел земельного участка с кадастровым номером 54:19:164601:1153 |
| ЗУ38 | 54:19:164601:1153 | Для индивидуального жилищного строительства (2.1) | Индивидуальные жилые дома с земельными участками площадью 899-1502 кв.м | 900 | Раздел земельного участка с кадастровым номером 54:19:164601:1153 |
| ЗУ39 | 54:19:164601:1153 | Для индивидуального жилищного строительства (2.1) | Индивидуальные жилые дома с земельными участками площадью 899-1502 кв.м | 900 | Раздел земельного участка с кадастровым номером 54:19:164601:1153 |
| ЗУ40 | 54:19:164601:1153 | Для индивидуального жилищного строительства (2.1) | Индивидуальные жилые дома с земельными участками площадью 899-1502 кв.м | 900 | Раздел земельного участка с кадастровым номером 54:19:164601:1153 |

| Условный номер земельного участка | Учетный номер земельного участка | Вид разрешенного использования | Назначение | Площадь, кв.м | Возможный способ образования земельного участка |
|-----------------------------------|----------------------------------|---|---|---------------|---|
| 1 | 2 | 3 | 4 | 5 | 6 |
| ЗУ41 | 54:19:164601:1153 | Для индивидуального жилищного строительства (2.1) | Индивидуальные жилые дома с земельными участками площадью 899-1502 кв.м | 899 | Раздел земельного участка с кадастровым номером 54:19:164601:1153 |
| ЗУ42 | 54:19:164601:1153 | Для индивидуального жилищного строительства (2.1) | Индивидуальные жилые дома с земельными участками площадью 899-1502 кв.м | 901 | Раздел земельного участка с кадастровым номером 54:19:164601:1153 |
| ЗУ43 | 54:19:164601:1153 | Для индивидуального жилищного строительства (2.1) | Индивидуальные жилые дома с земельными участками площадью 899-1502 кв.м | 900 | Раздел земельного участка с кадастровым номером 54:19:164601:1153 |
| ЗУ44 | 54:19:164601:1153 | Для индивидуального жилищного строительства (2.1) | Индивидуальные жилые дома с земельными участками площадью 899-1502 кв.м | 899 | Раздел земельного участка с кадастровым номером 54:19:164601:1153 |
| ЗУ45 | 54:19:164601:1153 | Для индивидуального жилищного строительства (2.1) | Индивидуальные жилые дома с земельными участками площадью 899-1502 кв.м | 900 | Раздел земельного участка с кадастровым номером 54:19:164601:1153 |
| ЗУ46 | 54:19:164601:1153 | Для индивидуального жилищного строительства (2.1) | Индивидуальные жилые дома с земельными участками площадью 899-1502 кв.м | 1115 | Раздел земельного участка с кадастровым номером 54:19:164601:1153 |
| ЗУ47 | 54:19:164601:1153 | Для | Индивидуальные жилые | 998 | Раздел земельного |

| Условный номер земельного участка | Учетный номер земельного участка | Вид разрешенного использования | Назначение | Площадь, кв.м | Возможный способ образования земельного участка |
|-----------------------------------|----------------------------------|---|---|---------------|---|
| 1 | 2 | 3 | 4 | 5 | 6 |
| | | индивидуального жилищного строительства (2.1) | дома с земельными участками площадью 899-1502 кв.м | | участка с кадастровым номером 54:19:164601:1153 |
| ЗУ48 | 54:19:164601:1153 | Для индивидуального жилищного строительства (2.1) | Индивидуальные жилые дома с земельными участками площадью 899-1502 кв.м | 1000 | Раздел земельного участка с кадастровым номером 54:19:164601:1153 |
| ЗУ49 | 54:19:164601:1153 | Для индивидуального жилищного строительства (2.1) | Индивидуальные жилые дома с земельными участками площадью 899-1502 кв.м | 1000 | Раздел земельного участка с кадастровым номером 54:19:164601:1153 |
| ЗУ50 | 54:19:164601:1153 | Для индивидуального жилищного строительства (2.1) | Индивидуальные жилые дома с земельными участками площадью 899-1502 кв.м | 999 | Раздел земельного участка с кадастровым номером 54:19:164601:1153 |
| ЗУ51 | 54:19:164601:1153 | Для индивидуального жилищного строительства (2.1) | Индивидуальные жилые дома с земельными участками площадью 899-1502 кв.м | 1000 | Раздел земельного участка с кадастровым номером 54:19:164601:1153 |
| ЗУ52 | 54:19:164601:1153 | Для индивидуального жилищного строительства (2.1) | Индивидуальные жилые дома с земельными участками площадью 899-1502 кв.м | 1000 | Раздел земельного участка с кадастровым номером 54:19:164601:1153 |
| ЗУ53 | 54:19:164601:1153 | Для индивидуального | Индивидуальные жилые дома с земельными | 1502 | Раздел земельного участка с кадастровым |

| Условный номер земельного участка | Учетный номер земельного участка | Вид разрешенного использования | Назначение | Площадь, кв.м | Возможный способ образования земельного участка |
|-----------------------------------|----------------------------------|---|---|---------------|---|
| 1 | 2 | 3 | 4 | 5 | 6 |
| | | жилищного строительства (2.1) | участками площадью 899-1502 кв.м | | номером 54:19:164601:1153 |
| ЗУ54 | 54:19:164601:1153 | Для индивидуального жилищного строительства (2.1) | Индивидуальные жилые дома с земельными участками площадью 899-1502 кв.м | 1000 | Раздел земельного участка с кадастровым номером 54:19:164601:1153 |
| ЗУ55 | 54:19:164601:1153 | Для индивидуального жилищного строительства (2.1) | Индивидуальные жилые дома с земельными участками площадью 899-1502 кв.м | 1352 | Раздел земельного участка с кадастровым номером 54:19:164601:1153 |
| ЗУ56 | 54:19:164601:1153 | Для индивидуального жилищного строительства (2.1) | Индивидуальные жилые дома с земельными участками площадью 899-1502 кв.м | 950 | Раздел земельного участка с кадастровым номером 54:19:164601:1153 |
| ЗУ57 | 54:19:164601:1153 | Для индивидуального жилищного строительства (2.1) | Индивидуальные жилые дома с земельными участками площадью 899-1502 кв.м | 950 | Раздел земельного участка с кадастровым номером 54:19:164601:1153 |
| ЗУ58 | 54:19:164601:1153 | Для индивидуального жилищного строительства (2.1) | Индивидуальные жилые дома с земельными участками площадью 899-1502 кв.м | 950 | Раздел земельного участка с кадастровым номером 54:19:164601:1153 |
| ЗУ59 | 54:19:164601:1153 | Для индивидуального жилищного | Индивидуальные жилые дома с земельными участками площадью | 949 | Раздел земельного участка с кадастровым номером |

| Условный номер земельного участка | Учетный номер земельного участка | Вид разрешенного использования | Назначение | Площадь, кв.м | Возможный способ образования земельного участка |
|-----------------------------------|----------------------------------|---|---|---------------|---|
| 1 | 2 | 3 | 4 | 5 | 6 |
| | | строительства (2.1) | 899-1502 кв.м | | 54:19:164601:1153 |
| ЗУ60 | 54:19:164601:1153 | Для индивидуального жилищного строительства (2.1) | Индивидуальные жилые дома с земельными участками площадью 899-1502 кв.м | 1371 | Раздел земельного участка с кадастровым номером 54:19:164601:1153 |
| ЗУ61 | 54:19:164601:1153 | Для индивидуального жилищного строительства (2.1) | Индивидуальные жилые дома с земельными участками площадью 899-1502 кв.м | 946 | Раздел земельного участка с кадастровым номером 54:19:164601:1153 |
| ЗУ62 | 54:19:164601:1153 | Для индивидуального жилищного строительства (2.1) | Индивидуальные жилые дома с земельными участками площадью 899-1502 кв.м | 1000 | Раздел земельного участка с кадастровым номером 54:19:164601:1153 |
| ЗУ63 | 54:19:164601:1153 | Для индивидуального жилищного строительства (2.1) | Индивидуальные жилые дома с земельными участками площадью 899-1502 кв.м | 1000 | Раздел земельного участка с кадастровым номером 54:19:164601:1153 |
| ЗУ64 | 54:19:164601:1153 | Для индивидуального жилищного строительства (2.1) | Индивидуальные жилые дома с земельными участками площадью 899-1502 кв.м | 900 | Раздел земельного участка с кадастровым номером 54:19:164601:1153 |
| ЗУ65 | 54:19:164601:1153 | Для индивидуального жилищного строительства (2.1) | Индивидуальные жилые дома с земельными участками площадью 899-1502 кв.м | 1046 | Раздел земельного участка с кадастровым номером 54:19:164601:1153 |

| Условный номер земельного участка | Учетный номер земельного участка | Вид разрешенного использования | Назначение | Площадь, кв.м | Возможный способ образования земельного участка |
|-----------------------------------|----------------------------------|---|---|---------------|---|
| 1 | 2 | 3 | 4 | 5 | 6 |
| ЗУ66 | 54:19:164601:1153 | Для индивидуального жилищного строительства (2.1) | Индивидуальные жилые дома с земельными участками площадью 899-1502 кв.м | 1161 | Раздел земельного участка с кадастровым номером 54:19:164601:1153 |
| ЗУ67 | 54:19:164601:1153 | Для индивидуального жилищного строительства (2.1) | Индивидуальные жилые дома с земельными участками площадью 899-1502 кв.м | 1448 | Раздел земельного участка с кадастровым номером 54:19:164601:1153 |
| ЗУ68 | 54:19:164601:1153 | Для индивидуального жилищного строительства (2.1) | Индивидуальные жилые дома с земельными участками площадью 899-1502 кв.м | 1000 | Раздел земельного участка с кадастровым номером 54:19:164601:1153 |
| ЗУ69 | 54:19:164601:1153 | Для индивидуального жилищного строительства (2.1) | Индивидуальные жилые дома с земельными участками площадью 899-1502 кв.м | 1000 | Раздел земельного участка с кадастровым номером 54:19:164601:1153 |
| ЗУ70 | 54:19:164601:1153 | Для индивидуального жилищного строительства (2.1) | Индивидуальные жилые дома с земельными участками площадью 899-1502 кв.м | 1000 | Раздел земельного участка с кадастровым номером 54:19:164601:1153 |
| ЗУ71 | 54:19:164601:1153 | Для индивидуального жилищного строительства (2.1) | Индивидуальные жилые дома с земельными участками площадью 899-1502 кв.м | 1000 | Раздел земельного участка с кадастровым номером 54:19:164601:1153 |
| ЗУ72 | 54:19:164601:1153 | Для | Индивидуальные жилые | 1000 | Раздел земельного |

| Условный номер земельного участка | Учетный номер земельного участка | Вид разрешенного использования | Назначение | Площадь, кв.м | Возможный способ образования земельного участка |
|-----------------------------------|----------------------------------|---|---|---------------|---|
| 1 | 2 | 3 | 4 | 5 | 6 |
| | | индивидуального жилищного строительства (2.1) | дома с земельными участками площадью 899-1502 кв.м | | участка с кадастровым номером 54:19:164601:1153 |
| 3У73 | 54:19:164601:1153 | Для индивидуального жилищного строительства (2.1) | Индивидуальные жилые дома с земельными участками площадью 899-1502 кв.м | 1000 | Раздел земельного участка с кадастровым номером 54:19:164601:1153 |
| 3У74 | 54:19:164601:1153 | Для индивидуального жилищного строительства (2.1) | Индивидуальные жилые дома с земельными участками площадью 899-1502 кв.м | 900 | Раздел земельного участка с кадастровым номером 54:19:164601:1153 |
| 3У75 | 54:19:164601:1153 | Для индивидуального жилищного строительства (2.1) | Индивидуальные жилые дома с земельными участками площадью 899-1502 кв.м | 900 | Раздел земельного участка с кадастровым номером 54:19:164601:1153 |
| 3У76 | 54:19:164601:1153 | Для индивидуального жилищного строительства (2.1) | Индивидуальные жилые дома с земельными участками площадью 899-1502 кв.м | 938 | Раздел земельного участка с кадастровым номером 54:19:164601:1153 |
| 3У77 | 54:19:164601:1153 | Для индивидуального жилищного строительства (2.1) | Индивидуальные жилые дома с земельными участками площадью 899-1502 кв.м | 934 | Раздел земельного участка с кадастровым номером 54:19:164601:1153 |
| 3У78 | 54:19:164601:1153 | Для индивидуального | Индивидуальные жилые дома с земельными | 900 | Раздел земельного участка с кадастровым |

| Условный номер земельного участка | Учетный номер земельного участка | Вид разрешенного использования | Назначение | Площадь, кв.м | Возможный способ образования земельного участка |
|-----------------------------------|----------------------------------|---|---|---------------|---|
| 1 | 2 | 3 | 4 | 5 | 6 |
| | | жилищного строительства (2.1) | участками площадью 899-1502 кв.м | | номером 54:19:164601:1153 |
| ЗУ79 | 54:19:164601:1153 | Для индивидуального жилищного строительства (2.1) | Индивидуальные жилые дома с земельными участками площадью 899-1502 кв.м | 961 | Раздел земельного участка с кадастровым номером 54:19:164601:1153 |
| ЗУ80 | 54:19:164601:1153 | Для индивидуального жилищного строительства (2.1) | Индивидуальные жилые дома с земельными участками площадью 899-1502 кв.м | 956 | Раздел земельного участка с кадастровым номером 54:19:164601:1153 |
| ЗУ81 | 54:19:164601:1153 | Для индивидуального жилищного строительства (2.1) | Индивидуальные жилые дома с земельными участками площадью 899-1502 кв.м | 951 | Раздел земельного участка с кадастровым номером 54:19:164601:1153 |
| ЗУ82 | 54:19:164601:1153 | Для индивидуального жилищного строительства (2.1) | Индивидуальные жилые дома с земельными участками площадью 899-1502 кв.м | 943 | Раздел земельного участка с кадастровым номером 54:19:164601:1153 |
| ЗУ83 | 54:19:164601:1153 | Для индивидуального жилищного строительства (2.1) | Индивидуальные жилые дома с земельными участками площадью 899-1502 кв.м | 1021 | Раздел земельного участка с кадастровым номером 54:19:164601:1153 |
| ЗУ84 | 54:19:164601:1153 | Для индивидуального жилищного | Индивидуальные жилые дома с земельными участками площадью | 899 | Раздел земельного участка с кадастровым номером |

| Условный номер земельного участка | Учетный номер земельного участка | Вид разрешенного использования | Назначение | Площадь, кв.м | Возможный способ образования земельного участка |
|-----------------------------------|----------------------------------|---|---|---------------|---|
| 1 | 2 | 3 | 4 | 5 | 6 |
| | | строительства (2.1) | 899-1502 кв.м | | 54:19:164601:1153 |
| ЗУ85 | 54:19:164601:1153 | Для индивидуального жилищного строительства (2.1) | Индивидуальные жилые дома с земельными участками площадью 899-1502 кв.м | 1024 | Раздел земельного участка с кадастровым номером 54:19:164601:1153 |
| ЗУ86 | 54:19:164601:1153 | Для индивидуального жилищного строительства (2.1) | Индивидуальные жилые дома с земельными участками площадью 899-1502 кв.м | 900 | Раздел земельного участка с кадастровым номером 54:19:164601:1153 |
| ЗУ87 | 54:19:164601:1153 | Для индивидуального жилищного строительства (2.1) | Индивидуальные жилые дома с земельными участками площадью 899-1502 кв.м | 900 | Раздел земельного участка с кадастровым номером 54:19:164601:1153 |
| ЗУ88 | 54:19:164601:1153 | Для индивидуального жилищного строительства (2.1) | Индивидуальные жилые дома с земельными участками площадью 899-1502 кв.м | 991 | Раздел земельного участка с кадастровым номером 54:19:164601:1153 |
| ЗУ89 | 54:19:164601:1153 | Для индивидуального жилищного строительства (2.1) | Индивидуальные жилые дома с земельными участками площадью 899-1502 кв.м | 900 | Раздел земельного участка с кадастровым номером 54:19:164601:1153 |
| ЗУ90 | 54:19:164601:1153 | Для индивидуального жилищного строительства (2.1) | Индивидуальные жилые дома с земельными участками площадью 899-1502 кв.м | 900 | Раздел земельного участка с кадастровым номером 54:19:164601:1153 |

| Условный номер земельного участка | Учетный номер земельного участка | Вид разрешенного использования | Назначение | Площадь, кв.м | Возможный способ образования земельного участка |
|-----------------------------------|----------------------------------|---|---|---------------|---|
| 1 | 2 | 3 | 4 | 5 | 6 |
| ЗУ91 | 54:19:164601:1153 | Для индивидуального жилищного строительства (2.1) | Индивидуальные жилые дома с земельными участками площадью 899-1502 кв.м | 900 | Раздел земельного участка с кадастровым номером 54:19:164601:1153 |
| ЗУ92 | 54:19:164601:1153 | Для индивидуального жилищного строительства (2.1) | Индивидуальные жилые дома с земельными участками площадью 899-1502 кв.м | 1000 | Раздел земельного участка с кадастровым номером 54:19:164601:1153 |
| ЗУ93 | 54:19:164601:1153 | Коммунальное обслуживание (3.1) | Трансформаторная подстанция | 248 | Раздел земельного участка с кадастровым номером 54:19:164601:1153 |
| ЗУ94 | 54:19:164601:1153 | Коммунальное обслуживание (3.1) | Газорегуляторный пункт | 946 | Раздел земельного участка с кадастровым номером 54:19:164601:1153 |
| ЗУ95 | 54:19:164601:1153 | Коммунальное обслуживание (3.1) | Трансформаторная подстанция | 771 | Раздел земельного участка с кадастровым номером 54:19:164601:1153 |
| ЗУ96 | 54:19:164601:1153 | Благоустройство территории (12.0.2) | детские игровые площадки, спортивные площадки, объекты благоустройства, территории общего | 909 | Раздел земельного участка с кадастровым номером 54:19:164601:1153 |

| Условный номер земельного участка | Учетный номер земельного участка | Вид разрешенного использования | Назначение | Площадь, кв.м | Возможный способ образования земельного участка |
|-----------------------------------|----------------------------------|-------------------------------------|---|---------------|---|
| 1 | 2 | 3 | 4 | 5 | 6 |
| | | | пользования | | |
| ЗУ97 | 54:19:164601:1153 | Благоустройство территории (12.0.2) | детские игровые площадки, спортивные площадки, объекты благоустройства, территории общего пользования | 690 | Раздел земельного участка с кадастровым номером 54:19:164601:1153 |
| ЗУ98 | 54:19:164601:1153 | Благоустройство территории (12.0.2) | детские игровые площадки, спортивные площадки, объекты благоустройства, территории общего пользования | 4151 | Раздел земельного участка с кадастровым номером 54:19:164601:1153 |
| ЗУ99 | 54:19:164601:1153 | Благоустройство территории (12.0.2) | детские игровые площадки, спортивные площадки, объекты благоустройства, территории общего пользования | 4953 | Раздел земельного участка с кадастровым номером 54:19:164601:1153 |
| ЗУ100 | 54:19:164601:1153 | Улично-дорожная сеть (12.0.1) | Улично-дорожная сеть, проезды, тротуары, аллеи, подземные коммуникации, хозяйственные площадки, | 88 | Раздел земельного участка с кадастровым номером 54:19:164601:1153 |

| Условный номер земельного участка | Учетный номер земельного участка | Вид разрешенного использования | Назначение | Площадь, кв.м | Возможный способ образования земельного участка |
|-----------------------------------|----------------------------------|---|--|---------------|---|
| 1 | 2 | 3 | 4 | 5 | 6 |
| | | | Мусоросборники | | |
| ЗУ101 | 54:19:164601:1153 | Улично-дорожная сеть (12.0.1) | Улично-дорожная сеть, проезды, тротуары, аллеи, подземные коммуникации, хозяйственные площадки, Мусоросборники | 36843 | Раздел земельного участка с кадастровым номером 54:19:164601:1153 |
| 54:19:164601:1153 | 54:19:164601:1153 | Для комплексного освоения в целях жилищного строительства | - | 2790 | Сохранение после раздела в измененных границах |
| Итого | | | | 143276 | |

Таблица № 2

Сведения об изменяемых земельных участках на кадастровом плане территории

| № п/п | Кадастровый номер земельного участка | Исходная площадь земельного участка, кв.м | Площадь земельного участка, в измененных границах, кв.м | Вид разрешенного использования изменяемых земельных участков |
|-------|--------------------------------------|---|---|--|
| 1 | 2 | 3 | 4 | 5 |
| 1 | 54:19:164601:1153 | 143276 | 2790 | Для комплексного освоения в целях жилищного строительства |

Таблица № 3

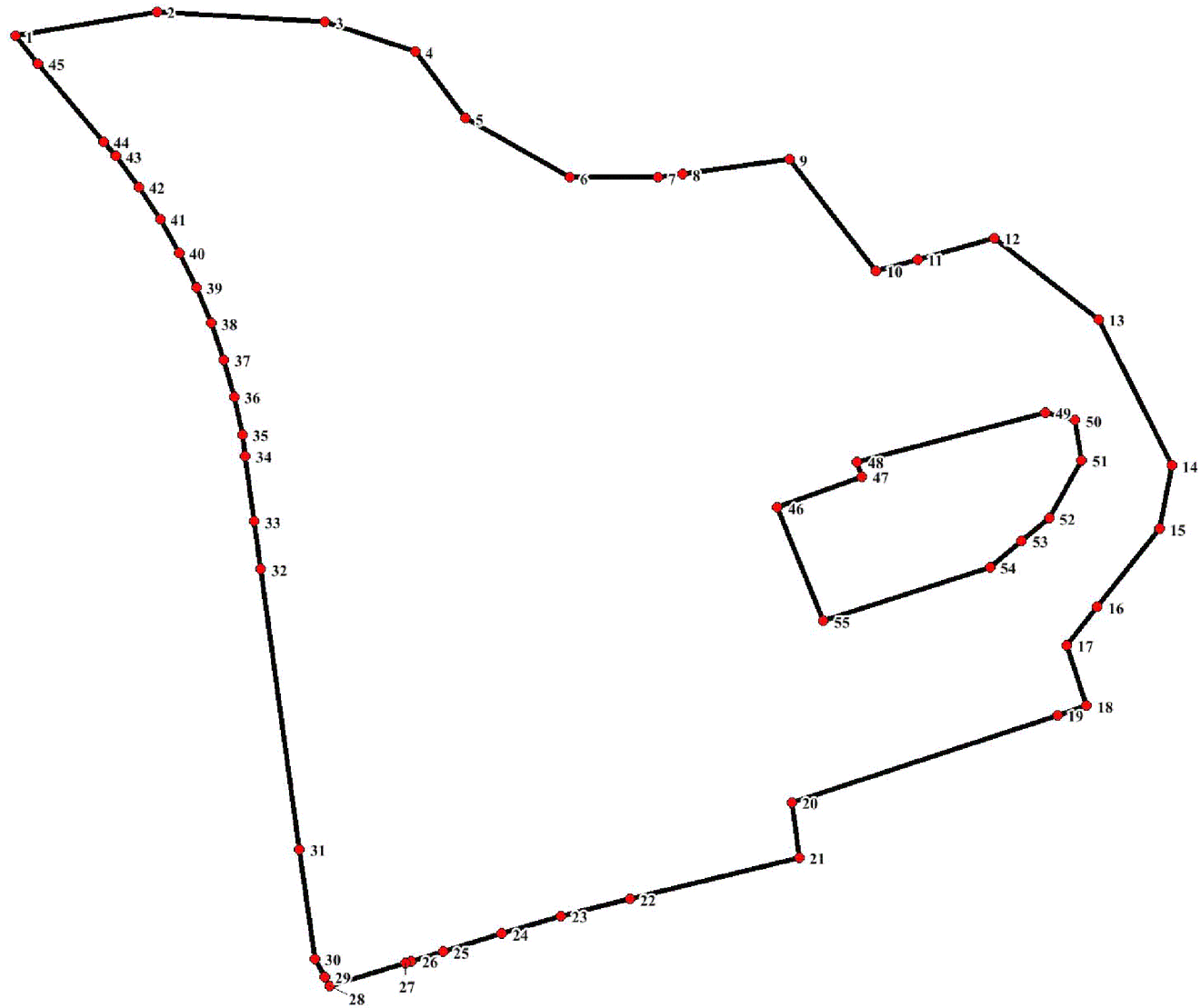
Сведения об образуемых земельных участках, которые после образования будут относиться к территориям общего пользования или имуществу общего пользования

| Условный номер земельного участка | Вид разрешенного использования образуемых земельных участков | Площадь, кв.м | Возможный способ образования земельного участка |
|-----------------------------------|--|---------------|---|
| 1 | 2 | 3 | 4 |
| ЗУ96 | Благоустройство территории (12.0.2) | 909 | Раздел земельного участка с кадастровым номером 54:19:164601:1153 |
| ЗУ97 | Благоустройство территории (12.0.2) | 690 | Раздел земельного участка с кадастровым номером 54:19:164601:1153 |
| ЗУ98 | Благоустройство территории (12.0.2) | 4151 | Раздел земельного участка с кадастровым номером 54:19:164601:1153 |
| ЗУ99 | Благоустройство территории (12.0.2) | 4953 | Раздел земельного участка с кадастровым номером 54:19:164601:1153 |
| ЗУ100 | Улично-дорожная сеть (12.0.1) | 88 | Раздел земельного участка с кадастровым номером 54:19:164601:1153 |
| ЗУ101 | Улично-дорожная сеть (12.0.1) | 38843 | Раздел земельного участка с кадастровым номером 54:19:164601:1153 |
| 54:19:164601:1153 | Для комплексного освоения в целях жилищного строительства | 2790 | Сохранение после раздела в измененных границах |

II. Сведения о границе территории, в отношении которой выполняется проект межевания

Схема № 1

Разбивочный план характерных точек границ проекта межевания территории



Каталог координат характерных точек границ проекта межевания территории
(Местная система координат Новосибирской области)

| Номер точки | Координата X | Координата Y | Номер точки | Координата X | Координата Y |
|-------------|--------------|--------------|-------------|--------------|--------------|
| 1 | 468009.74 | 4212783.88 | 29 | 467521.41 | 4212944.56 |
| 2 | 468022.35 | 4212857.51 | 30 | 467530.74 | 4212939.36 |
| 3 | 468017.06 | 4212944.89 | 31 | 467587.67 | 4212931.52 |
| 4 | 468001.73 | 4212991.64 | 32 | 467732.95 | 4212911.53 |
| 5 | 467967.17 | 4213017.70 | 33 | 467757.72 | 4212908.12 |
| 6 | 467936.41 | 4213071.87 | 34 | 467791.73 | 4212903.44 |
| 7 | 467936.30 | 4213117.46 | 35 | 467802.85 | 4212901.80 |
| 8 | 467938.07 | 4213130.30 | 36 | 467822.47 | 4212897.64 |
| 9 | 467945.72 | 4213185.92 | 37 | 467841.81 | 4212892.26 |
| 10 | 467887.82 | 4213230.89 | 38 | 467860.74 | 4212885.70 |
| 11 | 467893.81 | 4213252.42 | 39 | 467879.27 | 4212877.96 |
| 12 | 467904.86 | 4213292.17 | 40 | 467897.26 | 4212869.10 |
| 13 | 467862.57 | 4213346.49 | 41 | 467914.68 | 4212859.13 |
| 14 | 467786.82 | 4213384.45 | 42 | 467931.42 | 4212848.10 |
| 15 | 467753.96 | 4213378.06 | 43 | 467947.45 | 4212836.04 |
| 16 | 467713.39 | 4213345.80 | 44 | 467954.95 | 4212829.63 |
| 17 | 467693.50 | 4213329.98 | 45 | 467995.54 | 4212795.74 |
| 18 | 467662.17 | 4213340.25 | 46 | 467765.16 | 4213179.66 |
| 19 | 467657.18 | 4213325.04 | 47 | 467781.17 | 4213223.63 |
| 20 | 467611.97 | 4213187.12 | 48 | 467788.76 | 4213221.09 |
| 21 | 467583.38 | 4213191.05 | 49 | 467814.32 | 4213318.78 |
| 22 | 467561.75 | 4213102.93 | 50 | 467810.32 | 4213334.25 |
| 23 | 467553.04 | 4213067.44 | 51 | 467789.63 | 4213337.79 |
| 24 | 467543.78 | 4213036.69 | 52 | 467759.62 | 4213320.77 |
| 25 | 467534.52 | 4213005.97 | 53 | 467747.75 | 4213306.56 |
| 26 | 467529.58 | 4212989.57 | 54 | 467734.10 | 4213290.20 |
| 27 | 467528.71 | 4212986.70 | 55 | 467706.14 | 4213203.69 |
| 28 | 467516.80 | 4212947.09 | | | |

III. Сведения о границах образуемых земельных участков

Схема № 2



Каталог координат характерных точек образуемых земельных участков
(Местная система координат Новосибирской области)

| Номер точки | Координата X | Координата Y |
|-------------|--------------|--------------|
| ЗУ1 | | |
| 1 | 467600.200 | 4212929.799 |
| 2 | 467617.470 | 4212927.419 |
| 3 | 467626.750 | 4212926.139 |
| 4 | 467631.650 | 4212962.169 |
| 5 | 467605.090 | 4212965.779 |
| ЗУ2 | | |
| 3 | 467626.750 | 4212926.139 |
| 6 | 467640.460 | 4212924.259 |
| 7 | 467653.300 | 4212922.489 |
| 8 | 467658.210 | 4212958.559 |
| 4 | 467631.650 | 4212962.169 |
| ЗУ3 | | |
| 9 | 467661.780 | 4212921.319 |
| 10 | 467679.860 | 4212918.839 |
| 11 | 467684.760 | 4212954.949 |
| 8 | 467658.210 | 4212958.559 |
| 7 | 467653.300 | 4212922.489 |
| ЗУ4 | | |
| 10 | 467679.860 | 4212918.839 |
| 12 | 467706.410 | 4212915.179 |
| 13 | 467711.320 | 4212951.339 |
| 11 | 467684.760 | 4212954.949 |
| ЗУ5 | | |
| 12 | 467706.410 | 4212915.179 |
| 14 | 467732.950 | 4212911.529 |
| 15 | 467737.930 | 4212947.729 |
| 13 | 467711.320 | 4212951.339 |
| ЗУ6 | | |
| 16 | 467741.940 | 4212976.809 |
| 17 | 467742.020 | 4212977.409 |
| 18 | 467744.200 | 4212993.259 |
| 19 | 467745.140 | 4213000.079 |
| 20 | 467704.000 | 4213005.669 |
| 21 | 467702.980 | 4213001.089 |
| 22 | 467698.770 | 4212982.639 |
| ЗУ7 | | |
| 19 | 467745.140 | 4213000.079 |
| 23 | 467748.510 | 4213024.579 |
| 24 | 467709.530 | 4213029.879 |
| 20 | 467704.000 | 4213005.669 |
| ЗУ8 | | |

| | | |
|------|------------|-------------|
| 23 | 467748.510 | 4213024.579 |
| 25 | 467752.080 | 4213050.509 |
| 26 | 467715.370 | 4213055.499 |
| 24 | 467709.530 | 4213029.879 |
| ЗУ9 | | |
| 25 | 467752.080 | 4213050.509 |
| 27 | 467753.270 | 4213059.149 |
| 28 | 467755.450 | 4213074.999 |
| 29 | 467755.890 | 4213078.169 |
| 30 | 467721.630 | 4213082.829 |
| 26 | 467715.370 | 4213055.499 |
| ЗУ10 | | |
| 29 | 467755.890 | 4213078.169 |
| 31 | 467759.980 | 4213107.959 |
| 32 | 467728.350 | 4213112.259 |
| 30 | 467721.630 | 4213082.829 |
| ЗУ11 | | |
| 31 | 467759.980 | 4213107.959 |
| 33 | 467764.460 | 4213140.519 |
| 34 | 467735.660 | 4213144.309 |
| 32 | 467728.350 | 4213112.259 |
| ЗУ12 | | |
| 21 | 467702.980 | 4213001.089 |
| 35 | 467662.390 | 4213014.329 |
| 36 | 467654.040 | 4212988.729 |
| 22 | 467698.770 | 4212982.639 |
| ЗУ13 | | |
| 21 | 467702.980 | 4213001.089 |
| 20 | 467704.000 | 4213005.669 |
| 37 | 467708.330 | 4213024.629 |
| 38 | 467669.810 | 4213037.199 |
| 35 | 467662.390 | 4213014.329 |
| ЗУ14 | | |
| 39 | 467714.030 | 4213049.499 |
| 40 | 467677.720 | 4213061.339 |
| 38 | 467669.810 | 4213037.199 |
| 37 | 467708.330 | 4213024.629 |
| 24 | 467709.530 | 4213029.879 |
| ЗУ15 | | |
| 41 | 467714.020 | 4213049.499 |
| 42 | 467720.070 | 4213075.999 |
| 43 | 467686.110 | 4213087.069 |
| 40 | 467677.720 | 4213061.339 |
| ЗУ16 | | |

| | | |
|------|------------|-------------|
| 42 | 467720.070 | 4213075.999 |
| 30 | 467721.630 | 4213082.829 |
| 44 | 467726.580 | 4213104.469 |
| 45 | 467695.120 | 4213114.689 |
| 43 | 467686.110 | 4213087.069 |
| 3Y17 | | |
| 46 | 467737.410 | 4213152.029 |
| 47 | 467710.180 | 4213160.889 |
| 45 | 467695.120 | 4213114.689 |
| 48 | 467726.570 | 4213104.439 |
| 32 | 467728.350 | 4213112.259 |
| 34 | 467735.660 | 4213144.309 |
| 3Y18 | | |
| 49 | 467643.390 | 4213007.439 |
| 50 | 467604.490 | 4213020.119 |
| 51 | 467597.030 | 4212997.239 |
| 52 | 467595.770 | 4212993.389 |
| 53 | 467636.580 | 4212986.569 |
| 3Y19 | | |
| 54 | 467655.540 | 4213044.719 |
| 55 | 467620.270 | 4213056.219 |
| 56 | 467618.320 | 4213056.849 |
| 57 | 467610.800 | 4213033.789 |
| 58 | 467648.020 | 4213021.659 |
| 3Y20 | | |
| 59 | 467663.060 | 4213067.779 |
| 60 | 467627.790 | 4213079.269 |
| 55 | 467620.270 | 4213056.219 |
| 54 | 467655.540 | 4213044.719 |
| 3Y21 | | |
| 61 | 467679.550 | 4213118.369 |
| 62 | 467644.280 | 4213129.869 |
| 63 | 467636.770 | 4213106.809 |
| 64 | 467672.030 | 4213095.309 |
| 3Y22 | | |
| 65 | 467642.320 | 4213130.509 |
| 61 | 467679.550 | 4213118.369 |
| 66 | 467687.070 | 4213141.429 |
| 67 | 467649.840 | 4213153.569 |
| 3Y23 | | |
| 68 | 467699.250 | 4213178.699 |
| 69 | 467661.980 | 4213190.849 |
| 70 | 467654.470 | 4213167.789 |
| 71 | 467673.920 | 4213161.429 |
| 72 | 467691.710 | 4213155.649 |
| 3Y24 | | |
| 68 | 467699.250 | 4213178.699 |
| 73 | 467703.430 | 4213191.519 |

| | | |
|------|------------|-------------|
| 74 | 467691.470 | 4213196.299 |
| 75 | 467695.210 | 4213207.779 |
| 76 | 467667.450 | 4213216.839 |
| 77 | 467659.260 | 4213191.729 |
| 3Y25 | | |
| 78 | 467708.930 | 4213249.869 |
| 79 | 467679.750 | 4213259.379 |
| 80 | 467678.140 | 4213259.909 |
| 81 | 467669.050 | 4213232.039 |
| 82 | 467699.870 | 4213221.989 |
| 3Y26 | | |
| 83 | 467718.030 | 4213277.769 |
| 84 | 467688.860 | 4213287.279 |
| 79 | 467679.750 | 4213259.379 |
| 78 | 467708.930 | 4213249.869 |
| 3Y27 | | |
| 84 | 467688.860 | 4213287.279 |
| 85 | 467659.690 | 4213296.789 |
| 86 | 467650.590 | 4213268.889 |
| 80 | 467678.140 | 4213259.909 |
| 79 | 467679.750 | 4213259.379 |
| 3Y28 | | |
| 87 | 467656.420 | 4213235.989 |
| 81 | 467669.050 | 4213232.039 |
| 80 | 467678.140 | 4213259.909 |
| 86 | 467650.590 | 4213268.889 |
| 88 | 467639.540 | 4213234.989 |
| 89 | 467654.450 | 4213230.129 |
| 3Y29 | | |
| 90 | 467653.750 | 4213227.989 |
| 91 | 467638.820 | 4213232.849 |
| 92 | 467628.670 | 4213201.709 |
| 93 | 467628.690 | 4213201.699 |
| 77 | 467659.260 | 4213191.729 |
| 76 | 467667.450 | 4213216.839 |
| 94 | 467651.950 | 4213221.869 |
| 3Y30 | | |
| 77 | 467659.260 | 4213191.729 |
| 93 | 467628.690 | 4213201.699 |
| 95 | 467619.760 | 4213174.339 |
| 96 | 467640.770 | 4213167.489 |
| 97 | 467642.180 | 4213171.729 |
| 70 | 467654.470 | 4213167.789 |
| 69 | 467661.980 | 4213190.849 |
| 3Y31 | | |
| 98 | 467638.940 | 4213161.869 |
| 99 | 467617.930 | 4213168.719 |
| 100 | 467609.010 | 4213141.369 |

| | | |
|------|------------|-------------|
| 65 | 467642.320 | 4213130.509 |
| 67 | 467649.840 | 4213153.569 |
| 101 | 467637.540 | 4213157.719 |
| 3Y32 | | |
| 63 | 467636.770 | 4213106.809 |
| 62 | 467644.280 | 4213129.869 |
| 100 | 467609.010 | 4213141.369 |
| 102 | 467601.500 | 4213118.309 |
| 3Y33 | | |
| 103 | 467631.040 | 4213108.679 |
| 102 | 467601.500 | 4213118.309 |
| 104 | 467592.520 | 4213090.769 |
| 105 | 467622.060 | 4213081.139 |
| 3Y34 | | |
| 60 | 467627.790 | 4213079.269 |
| 104 | 467592.520 | 4213090.769 |
| 106 | 467585.010 | 4213067.719 |
| 56 | 467618.320 | 4213056.849 |
| 55 | 467620.270 | 4213056.219 |
| 3Y35 | | |
| 56 | 467618.320 | 4213056.849 |
| 106 | 467585.010 | 4213067.719 |
| 107 | 467576.090 | 4213040.369 |
| 108 | 467599.480 | 4213032.749 |
| 109 | 467600.950 | 4213036.999 |
| 57 | 467610.800 | 4213033.789 |
| 3Y36 | | |
| 110 | 467598.510 | 4213029.989 |
| 111 | 467575.170 | 4213037.569 |
| 112 | 467563.570 | 4213001.969 |
| 113 | 467581.880 | 4212999.449 |
| 51 | 467597.030 | 4212997.239 |
| 50 | 467604.490 | 4213020.119 |
| 114 | 467596.230 | 4213023.039 |
| 3Y37 | | |
| 115 | 467697.090 | 4213332.839 |
| 116 | 467693.500 | 4213329.979 |
| 117 | 467672.890 | 4213336.739 |
| 118 | 467663.510 | 4213308.139 |
| 119 | 467692.330 | 4213298.739 |
| 120 | 467702.240 | 4213329.139 |
| 3Y38 | | |
| 121 | 467733.230 | 4213306.879 |
| 120 | 467702.240 | 4213329.139 |
| 119 | 467692.330 | 4213298.739 |
| 122 | 467722.430 | 4213288.929 |
| 123 | 467727.450 | 4213298.109 |
| 3Y39 | | |

| | | |
|------|------------|-------------|
| 124 | 467717.090 | 4213348.749 |
| 125 | 467713.390 | 4213345.799 |
| 115 | 467697.090 | 4213332.839 |
| 120 | 467702.240 | 4213329.139 |
| 121 | 467733.230 | 4213306.879 |
| 126 | 467736.880 | 4213311.629 |
| 127 | 467740.640 | 4213315.999 |
| 128 | 467745.000 | 4213320.559 |
| 3Y40 | | |
| 129 | 467737.820 | 4213365.229 |
| 124 | 467717.090 | 4213348.749 |
| 128 | 467745.000 | 4213320.559 |
| 130 | 467751.000 | 4213326.179 |
| 131 | 467756.870 | 4213330.709 |
| 132 | 467760.160 | 4213333.099 |
| 3Y41 | | |
| 133 | 467759.230 | 4213379.089 |
| 134 | 467753.960 | 4213378.059 |
| 129 | 467737.820 | 4213365.229 |
| 132 | 467760.160 | 4213333.099 |
| 135 | 467763.120 | 4213335.149 |
| 136 | 467769.620 | 4213339.069 |
| 137 | 467776.490 | 4213342.589 |
| 3Y42 | | |
| 138 | 467786.820 | 4213384.449 |
| 133 | 467759.230 | 4213379.089 |
| 137 | 467776.490 | 4213342.589 |
| 139 | 467784.100 | 4213345.859 |
| 140 | 467789.690 | 4213347.829 |
| 141 | 467793.540 | 4213348.639 |
| 142 | 467788.770 | 4213383.469 |
| 3Y43 | | |
| 142 | 467788.770 | 4213383.469 |
| 141 | 467793.540 | 4213348.639 |
| 143 | 467798.910 | 4213348.829 |
| 144 | 467804.570 | 4213348.149 |
| 145 | 467809.720 | 4213345.799 |
| 146 | 467814.340 | 4213342.729 |
| 147 | 467830.620 | 4213362.489 |
| 3Y44 | | |
| 147 | 467830.620 | 4213362.489 |
| 146 | 467814.340 | 4213342.729 |
| 148 | 467817.110 | 4213340.089 |
| 149 | 467819.820 | 4213336.809 |
| 150 | 467821.610 | 4213333.359 |
| 151 | 467823.110 | 4213329.319 |
| 152 | 467823.840 | 4213326.039 |
| 153 | 467864.150 | 4213344.449 |

| | | |
|------|------------|-------------|
| 154 | 467862.570 | 4213346.479 |
| 3Y45 | | |
| 155 | 467866.300 | 4213341.679 |
| 153 | 467864.150 | 4213344.449 |
| 152 | 467823.840 | 4213326.039 |
| 156 | 467824.340 | 4213322.679 |
| 157 | 467823.990 | 4213318.789 |
| 158 | 467823.320 | 4213315.429 |
| 159 | 467857.040 | 4213307.139 |
| 160 | 467865.490 | 4213341.449 |
| 3Y46 | | |
| 160 | 467865.490 | 4213341.449 |
| 159 | 467857.040 | 4213307.139 |
| 161 | 467862.880 | 4213305.839 |
| 162 | 467861.300 | 4213299.429 |
| 163 | 467891.470 | 4213291.999 |
| 164 | 467903.960 | 4213288.919 |
| 165 | 467904.860 | 4213292.169 |
| 155 | 467866.300 | 4213341.679 |
| 3Y47 | | |
| 166 | 467890.470 | 4213289.719 |
| 167 | 467860.710 | 4213297.009 |
| 168 | 467859.290 | 4213291.259 |
| 169 | 467853.450 | 4213265.039 |
| 170 | 467882.680 | 4213257.839 |
| 3Y48 | | |
| 169 | 467853.450 | 4213265.039 |
| 168 | 467859.290 | 4213291.259 |
| 171 | 467823.600 | 4213300.049 |
| 172 | 467816.800 | 4213274.079 |
| 173 | 467847.160 | 4213266.599 |
| 3Y49 | | |
| 174 | 467839.540 | 4213235.749 |
| 173 | 467847.160 | 4213266.599 |
| 172 | 467816.800 | 4213274.079 |
| 175 | 467808.760 | 4213243.339 |
| 3Y50 | | |
| 174 | 467839.540 | 4213235.749 |
| 176 | 467845.270 | 4213234.339 |
| 177 | 467844.200 | 4213229.999 |
| 178 | 467857.910 | 4213226.619 |
| 170 | 467882.680 | 4213257.839 |
| 173 | 467847.160 | 4213266.599 |
| 3Y51 | | |
| 179 | 467847.370 | 4213218.379 |
| 180 | 467804.960 | 4213228.829 |
| 181 | 467801.390 | 4213215.189 |
| 182 | 467831.850 | 4213189.799 |

| | | |
|------|------------|-------------|
| 183 | 467843.880 | 4213204.239 |
| 3Y52 | | |
| 184 | 467817.560 | 4213172.659 |
| 182 | 467831.850 | 4213189.799 |
| 181 | 467801.390 | 4213215.189 |
| 185 | 467798.400 | 4213203.749 |
| 186 | 467793.690 | 4213169.469 |
| 3Y53 | | |
| 187 | 467904.460 | 4213213.869 |
| 188 | 467904.970 | 4213217.569 |
| 189 | 467893.280 | 4213226.649 |
| 190 | 467887.820 | 4213230.889 |
| 191 | 467855.720 | 4213192.169 |
| 192 | 467873.640 | 4213189.429 |
| 193 | 467872.410 | 4213181.339 |
| 194 | 467885.410 | 4213179.579 |
| 195 | 467899.550 | 4213177.659 |
| 3Y54 | | |
| 196 | 467940.830 | 4213185.889 |
| 187 | 467904.460 | 4213213.869 |
| 195 | 467899.550 | 4213177.659 |
| 197 | 467938.960 | 4213172.309 |
| 3Y55 | | |
| 198 | 467881.510 | 4213150.879 |
| 199 | 467885.010 | 4213176.609 |
| 200 | 467869.020 | 4213178.769 |
| 201 | 467870.120 | 4213186.779 |
| 202 | 467853.170 | 4213189.079 |
| 203 | 467828.110 | 4213158.129 |
| 204 | 467848.630 | 4213155.349 |
| 3Y56 | | |
| 205 | 467887.430 | 4213150.079 |
| 204 | 467848.630 | 4213155.349 |
| 206 | 467845.370 | 4213131.309 |
| 207 | 467884.160 | 4213126.039 |
| 3Y57 | | |
| 208 | 467926.240 | 4213144.809 |
| 205 | 467887.430 | 4213150.079 |
| 207 | 467884.160 | 4213126.039 |
| 209 | 467922.980 | 4213120.769 |
| 3Y58 | | |
| 209 | 467922.980 | 4213120.769 |
| 207 | 467884.160 | 4213126.039 |
| 210 | 467880.900 | 4213102.009 |
| 211 | 467919.710 | 4213096.739 |
| 3Y59 | | |
| 212 | 467842.100 | 4213107.279 |
| 210 | 467880.900 | 4213102.009 |

| | | |
|------|------------|-------------|
| 207 | 467884.160 | 4213126.039 |
| 206 | 467845.370 | 4213131.309 |
| 3Y61 | | |
| 213 | 467799.230 | 4213052.829 |
| 214 | 467805.210 | 4213096.799 |
| 215 | 467784.060 | 4213099.549 |
| 216 | 467780.210 | 4213071.589 |
| 217 | 467778.030 | 4213055.739 |
| 3Y62 | | |
| 218 | 467821.510 | 4213049.619 |
| 219 | 467827.510 | 4213093.759 |
| 214 | 467805.210 | 4213096.799 |
| 213 | 467799.230 | 4213052.829 |
| 220 | 467808.220 | 4213051.589 |
| 3Y63 | | |
| 221 | 467846.150 | 4213044.919 |
| 222 | 467848.380 | 4213061.499 |
| 223 | 467844.350 | 4213067.669 |
| 224 | 467847.520 | 4213090.949 |
| 219 | 467827.510 | 4213093.759 |
| 218 | 467821.510 | 4213049.619 |
| 225 | 467828.680 | 4213048.559 |
| 226 | 467838.390 | 4213046.499 |
| 3Y64 | | |
| 227 | 467878.830 | 4213086.479 |
| 224 | 467847.520 | 4213090.949 |
| 223 | 467844.350 | 4213067.669 |
| 222 | 467848.380 | 4213061.499 |
| 228 | 467874.760 | 4213057.909 |
| 3Y65 | | |
| 229 | 467870.230 | 4213024.429 |
| 228 | 467874.760 | 4213057.909 |
| 222 | 467848.380 | 4213061.499 |
| 221 | 467846.150 | 4213044.919 |
| 226 | 467838.390 | 4213046.499 |
| 230 | 467834.930 | 4213029.209 |
| 3Y66 | | |
| 231 | 467877.650 | 4213023.429 |
| 230 | 467834.930 | 4213029.209 |
| 232 | 467829.730 | 4213003.249 |
| 233 | 467866.620 | 4212998.239 |
| 234 | 467874.090 | 4212997.229 |
| 3Y67 | | |
| 233 | 467866.620 | 4212998.239 |
| 232 | 467829.730 | 4213003.249 |
| 235 | 467825.330 | 4212981.269 |
| 236 | 467822.480 | 4212966.139 |
| 237 | 467861.540 | 4212960.849 |

| | | |
|------|------------|-------------|
| 3Y68 | | |
| 234 | 467874.090 | 4212997.229 |
| 233 | 467866.620 | 4212998.239 |
| 237 | 467861.540 | 4212960.849 |
| 238 | 467887.780 | 4212957.249 |
| 239 | 467892.860 | 4212994.679 |
| 3Y69 | | |
| 240 | 467907.830 | 4212992.649 |
| 239 | 467892.860 | 4212994.679 |
| 238 | 467887.780 | 4212957.249 |
| 241 | 467914.020 | 4212953.689 |
| 242 | 467919.100 | 4212991.109 |
| 3Y70 | | |
| 241 | 467914.020 | 4212953.689 |
| 243 | 467940.260 | 4212950.149 |
| 244 | 467945.340 | 4212987.549 |
| 242 | 467919.100 | 4212991.109 |
| 3Y71 | | |
| 245 | 467972.840 | 4212970.089 |
| 246 | 467957.590 | 4212985.879 |
| 247 | 467949.160 | 4212987.029 |
| 244 | 467945.340 | 4212987.549 |
| 243 | 467940.260 | 4212950.149 |
| 248 | 467969.580 | 4212946.159 |
| 3Y72 | | |
| 249 | 467995.940 | 4212979.629 |
| 245 | 467972.840 | 4212970.089 |
| 248 | 467969.580 | 4212946.159 |
| 250 | 467992.070 | 4212943.099 |
| 251 | 468004.950 | 4212941.349 |
| 252 | 468006.340 | 4212952.179 |
| 253 | 468003.640 | 4212960.059 |
| 254 | 467998.440 | 4212974.379 |
| 3Y73 | | |
| 255 | 467981.780 | 4212996.469 |
| 256 | 467968.150 | 4213006.719 |
| 257 | 467965.450 | 4213008.049 |
| 258 | 467944.130 | 4212995.719 |
| 247 | 467949.160 | 4212987.029 |
| 246 | 467957.590 | 4212985.879 |
| 245 | 467972.840 | 4212970.089 |
| 249 | 467995.940 | 4212979.629 |
| 259 | 467993.060 | 4212984.239 |
| 260 | 467987.900 | 4212990.729 |
| 3Y74 | | |
| 240 | 467907.830 | 4212992.649 |
| 242 | 467919.100 | 4212991.109 |
| 244 | 467945.340 | 4212987.549 |

| | | |
|------|------------|-------------|
| 247 | 467949.160 | 4212987.029 |
| 258 | 467944.130 | 4212995.719 |
| 261 | 467927.140 | 4213025.209 |
| 262 | 467910.970 | 4213015.859 |
| 3Y75 | | |
| 231 | 467877.650 | 4213023.429 |
| 234 | 467874.090 | 4212997.229 |
| 239 | 467892.860 | 4212994.679 |
| 240 | 467907.830 | 4212992.649 |
| 262 | 467910.970 | 4213015.859 |
| 263 | 467911.380 | 4213018.849 |
| 3Y76 | | |
| 263 | 467911.380 | 4213018.849 |
| 264 | 467916.120 | 4213053.879 |
| 265 | 467889.830 | 4213057.449 |
| 266 | 467885.080 | 4213022.419 |
| 3Y77 | | |
| 265 | 467889.830 | 4213057.449 |
| 264 | 467916.120 | 4213053.879 |
| 267 | 467931.610 | 4213062.839 |
| 268 | 467921.150 | 4213080.939 |
| 269 | 467893.560 | 4213084.679 |
| 3Y78 | | |
| 267 | 467931.610 | 4213062.839 |
| 264 | 467916.120 | 4213053.879 |
| 263 | 467911.380 | 4213018.849 |
| 262 | 467910.970 | 4213015.859 |
| 261 | 467927.140 | 4213025.209 |
| 270 | 467946.820 | 4213036.569 |
| 3Y79 | | |
| 271 | 467757.720 | 4212908.119 |
| 272 | 467783.760 | 4212904.539 |
| 273 | 467788.700 | 4212940.829 |
| 274 | 467762.700 | 4212944.359 |
| 3Y80 | | |
| 272 | 467783.760 | 4212904.539 |
| 275 | 467791.730 | 4212903.439 |
| 276 | 467802.850 | 4212901.799 |
| 277 | 467809.370 | 4212900.419 |
| 278 | 467814.520 | 4212937.319 |
| 273 | 467788.700 | 4212940.829 |
| 3Y81 | | |
| 277 | 467809.370 | 4212900.419 |
| 279 | 467822.470 | 4212897.639 |
| 280 | 467833.640 | 4212894.529 |
| 281 | 467839.070 | 4212933.979 |
| 278 | 467814.520 | 4212937.319 |
| 3Y82 | | |

| | | |
|------|------------|-------------|
| 280 | 467833.640 | 4212894.529 |
| 282 | 467841.810 | 4212892.259 |
| 283 | 467855.540 | 4212887.499 |
| 284 | 467861.490 | 4212930.929 |
| 281 | 467839.070 | 4212933.979 |
| 3Y83 | | |
| 283 | 467855.540 | 4212887.499 |
| 285 | 467860.740 | 4212885.699 |
| 286 | 467875.250 | 4212879.639 |
| 287 | 467880.150 | 4212901.999 |
| 288 | 467883.670 | 4212927.919 |
| 284 | 467861.490 | 4212930.929 |
| 3Y84 | | |
| 287 | 467880.150 | 4212901.999 |
| 289 | 467914.210 | 4212897.369 |
| 290 | 467917.730 | 4212923.289 |
| 288 | 467883.670 | 4212927.919 |
| 3Y85 | | |
| 286 | 467875.250 | 4212879.639 |
| 291 | 467879.270 | 4212877.959 |
| 292 | 467897.260 | 4212869.099 |
| 293 | 467909.610 | 4212862.029 |
| 289 | 467914.210 | 4212897.369 |
| 287 | 467880.150 | 4212901.999 |
| 3Y86 | | |
| 294 | 467964.660 | 4212891.609 |
| 295 | 467964.820 | 4212892.789 |
| 296 | 467968.050 | 4212916.559 |
| 297 | 467932.650 | 4212921.369 |
| 298 | 467929.220 | 4212896.419 |
| 3Y87 | | |
| 299 | 467961.270 | 4212866.659 |
| 300 | 467961.590 | 4212869.029 |
| 294 | 467964.660 | 4212891.609 |
| 298 | 467929.220 | 4212896.419 |
| 301 | 467925.870 | 4212871.469 |
| 3Y88 | | |
| 302 | 467923.410 | 4212853.379 |
| 303 | 467931.420 | 4212848.099 |
| 304 | 467947.450 | 4212836.039 |
| 305 | 467954.950 | 4212829.629 |
| 306 | 467956.100 | 4212828.669 |
| 307 | 467958.360 | 4212845.259 |
| 299 | 467961.270 | 4212866.659 |
| 301 | 467925.870 | 4212871.469 |
| 3Y89 | | |
| 308 | 468002.010 | 4212887.739 |
| 309 | 468005.200 | 4212911.509 |

| | | |
|------|------------|-------------|
| 296 | 467968.050 | 4212916.559 |
| 295 | 467964.820 | 4212892.789 |
| 3Y90 | | |
| 310 | 467998.780 | 4212863.979 |
| 308 | 468002.010 | 4212887.739 |
| 295 | 467964.820 | 4212892.789 |
| 294 | 467964.660 | 4212891.609 |
| 300 | 467961.590 | 4212869.029 |
| 3Y91 | | |
| 311 | 467995.550 | 4212840.209 |
| 310 | 467998.780 | 4212863.979 |
| 300 | 467961.590 | 4212869.029 |
| 299 | 467961.270 | 4212866.659 |
| 307 | 467958.360 | 4212845.259 |
| 3Y92 | | |
| 312 | 467982.900 | 4212806.289 |
| 313 | 467992.460 | 4212817.749 |
| 311 | 467995.550 | 4212840.209 |
| 307 | 467958.360 | 4212845.259 |
| 306 | 467956.100 | 4212828.669 |
| 314 | 467957.350 | 4212827.629 |
| 3Y93 | | |
| 315 | 467797.260 | 4213107.279 |
| 316 | 467798.080 | 4213113.259 |
| 317 | 467800.030 | 4213127.609 |
| 318 | 467788.110 | 4213129.449 |
| 319 | 467785.350 | 4213108.909 |
| 3Y96 | | |
| 320 | 467768.970 | 4212989.849 |
| 321 | 467766.780 | 4212973.999 |
| 322 | 467766.760 | 4212973.839 |
| 236 | 467822.480 | 4212966.139 |
| 235 | 467825.330 | 4212981.269 |
| 323 | 467817.780 | 4212982.869 |
| 324 | 467792.610 | 4212986.599 |
| 3Y95 | | |
| 113 | 467581.880 | 4212999.449 |
| 51 | 467597.030 | 4212997.239 |
| 52 | 467595.770 | 4212993.389 |
| 53 | 467636.580 | 4212986.569 |
| 325 | 467634.090 | 4212978.449 |
| 326 | 467616.120 | 4212980.729 |
| 327 | 467615.570 | 4212976.169 |
| 328 | 467597.730 | 4212978.599 |
| 329 | 467597.630 | 4212977.169 |
| 330 | 467594.010 | 4212977.589 |
| 331 | 467579.150 | 4212979.639 |
| 3Y60 | | |

| | | |
|-----------|------------|-------------|
| 332 | 467812.770 | 4213111.259 |
| 333 | 467833.680 | 4213108.419 |
| 334 | 467840.520 | 4213107.489 |
| 212 | 467842.100 | 4213107.279 |
| 206 | 467845.370 | 4213131.309 |
| 204 | 467848.630 | 4213155.349 |
| 203 | 467828.110 | 4213158.129 |
| 335 | 467817.310 | 4213144.809 |
| 336 | 467815.420 | 4213130.869 |
| 3Y100 | | |
| 337 | 468012.520 | 4212800.099 |
| 338 | 468010.520 | 4212798.159 |
| 339 | 467999.700 | 4212792.259 |
| 340 | 468009.740 | 4212783.879 |
| 3Y98 | | |
| 164 | 467903.960 | 4213288.919 |
| 341 | 467891.480 | 4213291.999 |
| 163 | 467891.470 | 4213291.999 |
| 166 | 467890.470 | 4213289.719 |
| 170 | 467882.680 | 4213257.839 |
| 178 | 467857.910 | 4213226.619 |
| 179 | 467847.370 | 4213218.379 |
| 183 | 467843.880 | 4213204.239 |
| 182 | 467831.850 | 4213189.799 |
| 184 | 467817.560 | 4213172.659 |
| 186 | 467793.690 | 4213169.469 |
| 342 | 467793.680 | 4213169.459 |
| 343 | 467792.690 | 4213162.239 |
| 344 | 467789.280 | 4213137.479 |
| 345 | 467788.170 | 4213129.439 |
| 317 | 467800.030 | 4213127.609 |
| 346 | 467799.090 | 4213120.669 |
| 316 | 467798.080 | 4213113.259 |
| 332 | 467812.770 | 4213111.259 |
| 336 | 467815.420 | 4213130.869 |
| 335 | 467817.310 | 4213144.809 |
| 203 | 467828.110 | 4213158.129 |
| 202 | 467853.170 | 4213189.079 |
| 201 | 467870.120 | 4213186.779 |
| 347 | 467869.010 | 4213178.779 |
| 199 | 467885.010 | 4213176.609 |
| 194 | 467885.410 | 4213179.579 |
| 193 | 467872.410 | 4213181.339 |
| 192 | 467873.640 | 4213189.429 |
| 191 | 467855.720 | 4213192.169 |
| 190 | 467887.820 | 4213230.889 |
| 348 | 467893.810 | 4213252.419 |
| 54:19:164 | | |

| | | |
|-------|------------|-------------|
| 112 | 467563.570 | 4213001.969 |
| 349 | 467544.490 | 4213004.599 |
| 350 | 467604.720 | 4213188.119 |
| 351 | 467583.380 | 4213191.049 |
| 352 | 467561.750 | 4213102.929 |
| 353 | 467553.040 | 4213067.439 |
| 354 | 467543.780 | 4213036.689 |
| 355 | 467534.520 | 4213005.969 |
| 3Y99 | | |
| 112 | 467563.570 | 4213001.969 |
| 111 | 467575.170 | 4213037.569 |
| 107 | 467576.090 | 4213040.369 |
| 106 | 467585.010 | 4213067.719 |
| 104 | 467592.520 | 4213090.769 |
| 102 | 467601.500 | 4213118.309 |
| 100 | 467609.010 | 4213141.369 |
| 99 | 467617.930 | 4213168.719 |
| 95 | 467619.760 | 4213174.339 |
| 93 | 467628.690 | 4213201.699 |
| 92 | 467628.670 | 4213201.709 |
| 91 | 467638.820 | 4213232.849 |
| 88 | 467639.540 | 4213234.989 |
| 356 | 467650.590 | 4213268.899 |
| 85 | 467659.690 | 4213296.789 |
| 357 | 467649.060 | 4213300.249 |
| 358 | 467611.970 | 4213187.119 |
| 350 | 467604.720 | 4213188.119 |
| 349 | 467544.490 | 4213004.599 |
| 3Y97 | | |
| 46 | 467737.410 | 4213152.029 |
| 359 | 467742.780 | 4213175.769 |
| 360 | 467718.230 | 4213185.599 |
| 47 | 467710.180 | 4213160.889 |
| 3Y94 | | |
| 359 | 467742.780 | 4213175.769 |
| 361 | 467767.420 | 4213165.959 |
| 362 | 467778.260 | 4213167.409 |
| 363 | 467777.830 | 4213164.289 |
| 33 | 467764.460 | 4213140.519 |
| 34 | 467735.660 | 4213144.309 |
| 46 | 467737.410 | 4213152.029 |
| 3Y101 | | |
| 175 | 467808.760 | 4213243.339 |
| 180 | 467804.960 | 4213228.829 |
| 179 | 467847.370 | 4213218.379 |
| 178 | 467857.910 | 4213226.619 |
| 177 | 467844.200 | 4213229.999 |
| 176 | 467845.270 | 4213234.339 |

| | | |
|-----|------------|-------------|
| 174 | 467839.540 | 4213235.749 |
| 189 | 467893.280 | 4213226.649 |
| 188 | 467904.970 | 4213217.569 |
| 187 | 467904.460 | 4213213.869 |
| 196 | 467940.830 | 4213185.889 |
| 197 | 467938.960 | 4213172.309 |
| 195 | 467899.550 | 4213177.659 |
| 194 | 467885.410 | 4213179.579 |
| 199 | 467885.010 | 4213176.609 |
| 198 | 467881.510 | 4213150.879 |
| 205 | 467887.430 | 4213150.079 |
| 208 | 467926.240 | 4213144.809 |
| 209 | 467922.980 | 4213120.769 |
| 364 | 467920.340 | 4213101.369 |
| 211 | 467919.710 | 4213096.739 |
| 365 | 467907.500 | 4213098.399 |
| 210 | 467880.900 | 4213102.009 |
| 212 | 467842.100 | 4213107.279 |
| 334 | 467840.520 | 4213107.489 |
| 333 | 467833.680 | 4213108.419 |
| 316 | 467798.080 | 4213113.259 |
| 315 | 467797.260 | 4213107.279 |
| 319 | 467785.350 | 4213108.909 |
| 215 | 467784.060 | 4213099.549 |
| 214 | 467805.210 | 4213096.799 |
| 219 | 467827.510 | 4213093.759 |
| 224 | 467847.520 | 4213090.949 |
| 227 | 467878.830 | 4213086.479 |
| 228 | 467874.760 | 4213057.909 |
| 229 | 467870.230 | 4213024.429 |
| 231 | 467877.650 | 4213023.429 |
| 266 | 467885.080 | 4213022.419 |
| 265 | 467889.830 | 4213057.449 |
| 269 | 467893.560 | 4213084.679 |
| 268 | 467921.150 | 4213080.939 |
| 267 | 467931.610 | 4213062.839 |
| 270 | 467946.820 | 4213036.569 |
| 261 | 467927.140 | 4213025.209 |
| 258 | 467944.130 | 4212995.719 |
| 366 | 467960.910 | 4213005.419 |
| 257 | 467965.450 | 4213008.049 |
| 256 | 467968.150 | 4213006.719 |
| 255 | 467981.780 | 4212996.469 |
| 260 | 467987.900 | 4212990.729 |
| 259 | 467993.060 | 4212984.239 |
| 249 | 467995.940 | 4212979.629 |
| 254 | 467998.440 | 4212974.379 |
| 253 | 468003.640 | 4212960.059 |

| | | |
|-----|------------|-------------|
| 252 | 468006.340 | 4212952.179 |
| 251 | 468004.950 | 4212941.349 |
| 250 | 467992.070 | 4212943.099 |
| 248 | 467969.580 | 4212946.159 |
| 243 | 467940.260 | 4212950.149 |
| 241 | 467914.020 | 4212953.689 |
| 238 | 467887.780 | 4212957.249 |
| 237 | 467861.540 | 4212960.849 |
| 236 | 467822.480 | 4212966.139 |
| 322 | 467766.760 | 4212973.839 |
| 274 | 467762.700 | 4212944.359 |
| 273 | 467788.700 | 4212940.829 |
| 278 | 467814.520 | 4212937.319 |
| 281 | 467839.070 | 4212933.979 |
| 284 | 467861.490 | 4212930.929 |
| 288 | 467883.670 | 4212927.919 |
| 290 | 467917.730 | 4212923.289 |
| 289 | 467914.210 | 4212897.369 |
| 293 | 467909.610 | 4212862.029 |
| 367 | 467914.680 | 4212859.129 |
| 302 | 467923.410 | 4212853.379 |
| 301 | 467925.870 | 4212871.469 |
| 298 | 467929.220 | 4212896.419 |
| 297 | 467932.650 | 4212921.369 |
| 296 | 467968.050 | 4212916.559 |
| 309 | 468005.200 | 4212911.509 |
| 308 | 468002.010 | 4212887.739 |
| 310 | 467998.780 | 4212863.979 |
| 368 | 467998.520 | 4212862.089 |
| 311 | 467995.550 | 4212840.209 |
| 369 | 467995.290 | 4212838.369 |
| 313 | 467992.460 | 4212817.749 |
| 370 | 467982.910 | 4212806.289 |
| 371 | 467995.540 | 4212795.739 |
| 339 | 467999.700 | 4212792.259 |
| 338 | 468010.520 | 4212798.159 |
| 337 | 468012.520 | 4212800.099 |
| 372 | 468022.350 | 4212857.509 |
| 373 | 468017.060 | 4212944.889 |
| 374 | 468001.730 | 4212991.639 |
| 375 | 467967.170 | 4213017.699 |
| 376 | 467936.410 | 4213071.859 |
| 377 | 467936.300 | 4213117.459 |
| 378 | 467936.780 | 4213120.949 |
| 379 | 467945.720 | 4213185.919 |
| 1 | 467600.200 | 4212929.799 |
| 380 | 467604.880 | 4212964.309 |
| 381 | 467604.890 | 4212964.309 |

| | | |
|-----|------------|-------------|
| 5 | 467605.090 | 4212965.779 |
| 4 | 467631.650 | 4212962.169 |
| 8 | 467658.210 | 4212958.559 |
| 11 | 467684.760 | 4212954.949 |
| 13 | 467711.320 | 4212951.339 |
| 15 | 467737.930 | 4212947.729 |
| 382 | 467737.700 | 4212946.039 |
| 16 | 467741.940 | 4212976.809 |
| 22 | 467698.770 | 4212982.639 |
| 36 | 467654.040 | 4212988.729 |
| 35 | 467662.390 | 4213014.329 |
| 38 | 467669.810 | 4213037.199 |
| 40 | 467677.720 | 4213061.339 |
| 43 | 467686.110 | 4213087.069 |
| 45 | 467695.120 | 4213114.689 |
| 360 | 467718.230 | 4213185.599 |
| 383 | 467738.790 | 4213177.389 |
| 359 | 467742.780 | 4213175.769 |
| 361 | 467767.420 | 4213165.959 |
| 362 | 467778.260 | 4213167.409 |
| 384 | 467783.670 | 4213206.699 |
| 385 | 467788.760 | 4213221.089 |
| 386 | 467781.170 | 4213223.629 |
| 387 | 467765.160 | 4213179.659 |
| 388 | 467745.160 | 4213187.799 |
| 389 | 467706.140 | 4213203.689 |
| 390 | 467734.100 | 4213290.209 |
| 391 | 467747.750 | 4213306.559 |
| 392 | 467759.620 | 4213320.769 |
| 393 | 467789.630 | 4213337.789 |
| 394 | 467810.320 | 4213334.249 |
| 395 | 467814.320 | 4213318.779 |
| 396 | 467821.770 | 4213312.889 |
| 397 | 467826.070 | 4213309.489 |
| 171 | 467823.600 | 4213300.049 |
| 168 | 467859.290 | 4213291.259 |
| 167 | 467860.710 | 4213297.009 |
| 166 | 467890.470 | 4213289.719 |
| 163 | 467891.470 | 4213291.999 |
| 162 | 467861.300 | 4213299.429 |
| 161 | 467862.880 | 4213305.839 |
| 159 | 467857.040 | 4213307.139 |
| 158 | 467823.320 | 4213315.429 |
| 157 | 467823.990 | 4213318.789 |
| 156 | 467824.340 | 4213322.679 |
| 152 | 467823.840 | 4213326.039 |
| 151 | 467823.110 | 4213329.319 |
| 150 | 467821.610 | 4213333.359 |

| | | |
|-----|------------|-------------|
| 149 | 467819.820 | 4213336.809 |
| 148 | 467817.110 | 4213340.089 |
| 146 | 467814.340 | 4213342.729 |
| 145 | 467809.720 | 4213345.799 |
| 144 | 467804.570 | 4213348.149 |
| 143 | 467798.910 | 4213348.829 |
| 141 | 467793.540 | 4213348.639 |
| 140 | 467789.690 | 4213347.829 |
| 139 | 467784.100 | 4213345.859 |
| 137 | 467776.490 | 4213342.589 |
| 136 | 467769.620 | 4213339.069 |
| 135 | 467763.120 | 4213335.149 |
| 132 | 467760.160 | 4213333.099 |
| 131 | 467756.870 | 4213330.709 |
| 130 | 467751.000 | 4213326.179 |
| 128 | 467745.000 | 4213320.559 |
| 127 | 467740.640 | 4213315.999 |
| 126 | 467736.880 | 4213311.629 |
| 121 | 467733.230 | 4213306.879 |
| 123 | 467727.450 | 4213298.109 |
| 122 | 467722.430 | 4213288.929 |
| 119 | 467692.330 | 4213298.739 |
| 118 | 467663.510 | 4213308.139 |
| 117 | 467672.890 | 4213336.739 |
| 398 | 467662.170 | 4213340.249 |
| 399 | 467652.790 | 4213311.629 |
| 357 | 467649.060 | 4213300.249 |
| 85 | 467659.690 | 4213296.789 |
| 84 | 467688.860 | 4213287.279 |
| 83 | 467718.030 | 4213277.769 |
| 78 | 467708.930 | 4213249.869 |
| 82 | 467699.870 | 4213221.989 |
| 81 | 467669.050 | 4213232.039 |
| 87 | 467656.420 | 4213235.989 |
| 89 | 467654.450 | 4213230.129 |
| 88 | 467639.540 | 4213234.989 |
| 91 | 467638.820 | 4213232.849 |
| 90 | 467653.750 | 4213227.989 |
| 94 | 467651.950 | 4213221.869 |
| 76 | 467667.450 | 4213216.839 |
| 75 | 467695.210 | 4213207.779 |
| 74 | 467691.470 | 4213196.299 |
| 73 | 467703.430 | 4213191.519 |
| 68 | 467699.250 | 4213178.699 |
| 72 | 467691.710 | 4213155.649 |
| 71 | 467673.920 | 4213161.429 |
| 70 | 467654.470 | 4213167.789 |
| 97 | 467642.180 | 4213171.729 |

| | | |
|-----|------------|-------------|
| 96 | 467640.770 | 4213167.489 |
| 95 | 467619.760 | 4213174.339 |
| 99 | 467617.930 | 4213168.719 |
| 400 | 467638.920 | 4213161.879 |
| 98 | 467638.940 | 4213161.869 |
| 101 | 467637.540 | 4213157.719 |
| 67 | 467649.840 | 4213153.569 |
| 66 | 467687.070 | 4213141.429 |
| 61 | 467679.550 | 4213118.369 |
| 401 | 467672.040 | 4213095.309 |
| 63 | 467636.770 | 4213106.809 |
| 103 | 467631.040 | 4213108.679 |
| 105 | 467622.060 | 4213081.139 |
| 60 | 467627.790 | 4213079.269 |
| 59 | 467663.060 | 4213067.779 |
| 54 | 467655.540 | 4213044.719 |
| 58 | 467648.020 | 4213021.659 |
| 57 | 467610.800 | 4213033.789 |
| 109 | 467600.950 | 4213036.999 |
| 108 | 467599.480 | 4213032.749 |
| 107 | 467576.090 | 4213040.369 |
| 111 | 467575.170 | 4213037.569 |
| 110 | 467598.510 | 4213029.989 |
| 114 | 467596.230 | 4213023.039 |
| 50 | 467604.490 | 4213020.119 |
| 49 | 467643.390 | 4213007.439 |
| 53 | 467636.580 | 4212986.569 |
| 325 | 467634.090 | 4212978.449 |
| 326 | 467616.120 | 4212980.729 |
| 327 | 467615.570 | 4212976.169 |
| 328 | 467597.730 | 4212978.599 |
| 329 | 467597.630 | 4212977.169 |
| 330 | 467594.010 | 4212977.589 |
| 402 | 467587.670 | 4212931.519 |

IV. Сведения о красных линиях, утверждаемых проектом межевания территории

Каталог координат характерных точек красных линий, утверждаемых проектом межевания территории
(Местная система координат Новосибирской области)

| № точки | Координаты | |
|---------|------------|------------|
| | X | Y |
| 1 | 2 | 3 |
| 1 | 467732.95 | 4212911.53 |
| 2 | 467737.70 | 4212946.04 |
| 3 | 467741.94 | 4212976.81 |
| 4 | 467742.02 | 4212977.41 |
| 5 | 467744.20 | 4212993.26 |
| 6 | 467745.14 | 4213000.08 |
| 7 | 467748.51 | 4213024.59 |
| 8 | 467752.08 | 4213050.51 |
| 9 | 467753.27 | 4213059.15 |
| 10 | 467755.45 | 4213075.00 |
| 11 | 467755.89 | 4213078.17 |
| 12 | 467759.98 | 4213107.96 |
| 13 | 467764.46 | 4213140.52 |
| 14 | 467777.83 | 4213164.29 |
| 15 | 467778.26 | 4213167.41 |
| 16 | 467783.67 | 4213206.70 |
| 17 | 467788.76 | 4213221.09 |
| 18 | 467781.17 | 4213223.63 |
| 19 | 467765.16 | 4213179.66 |
| 20 | 467745.16 | 4213187.80 |
| 21 | 467706.14 | 4213203.69 |
| 22 | 467734.10 | 4213290.21 |
| 23 | 467747.75 | 4213306.56 |
| 24 | 467759.62 | 4213320.77 |
| 25 | 467789.63 | 4213337.79 |
| 26 | 467810.32 | 4213334.25 |
| 27 | 467814.32 | 4213318.78 |
| 28 | 467826.07 | 4213309.49 |
| 29 | 467816.80 | 4213274.08 |
| 30 | 467808.76 | 4213243.34 |
| 31 | 467804.96 | 4213228.83 |
| 32 | 467801.39 | 4213215.19 |
| 33 | 467798.41 | 4213204.20 |
| 34 | 467793.68 | 4213169.46 |
| 35 | 467792.69 | 4213162.24 |
| 36 | 467789.28 | 4213137.48 |

| № точки | Координаты | |
|---------|------------|------------|
| | X | Y |
| 1 | 2 | 3 |
| 37 | 467788.17 | 4213129.44 |
| 38 | 467785.35 | 4213108.91 |
| 39 | 467784.06 | 4213099.55 |
| 40 | 467780.21 | 4213071.59 |
| 41 | 467778.03 | 4213055.74 |
| 42 | 467768.97 | 4212989.85 |
| 43 | 467766.78 | 4212974.00 |
| 44 | 467757.72 | 4212908.12 |
