



**МИНИСТЕРСТВО
СТРОИТЕЛЬСТВА
НОВОСИБИРСКОЙ ОБЛАСТИ**

ПРИКАЗ

01.09.2025

№ 118-НПА

г. Новосибирск

Об утверждении проекта межевания территории земельных участков с кадастровыми номерами 54:19:101101:1087, 54:19:101101:1088, 54:19:101101:1089, 54:19:101101:1090, 54:19:101101:1091 в границах Мочищенского сельсовета Новосибирского района Новосибирской области

В соответствии со статьями 43, 45, 46 Градостроительного кодекса Российской Федерации, постановлением Правительства Российской Федерации от 02.02.2024 № 112 «Об утверждении Правил подготовки документации по планировке территории, подготовка которой осуществляется на основании решений уполномоченных федеральных органов исполнительной власти, исполнительных органов субъектов Российской Федерации и органов местного самоуправления, принятия решения об утверждении документации по планировке территории, внесения изменений в такую документацию, отмены такой документации или ее отдельных частей, признания отдельных частей такой документации не подлежащими применению, а также подготовки и утверждения проекта планировки территории в отношении территорий исторических поселений федерального и регионального значения», Законом Новосибирской области от 18.12.2015 № 27-ОЗ «О перераспределении полномочий между органами местного самоуправления муниципальных образований Новосибирской области и органами государственной власти Новосибирской области и внесении изменения в статью 3 Закона Новосибирской области «Об отдельных вопросах организации местного самоуправления в Новосибирской области», постановлением Правительства Новосибирской области от 29.02.2016 № 57-п «Об установлении Порядка взаимодействия между органами местного самоуправления муниципальных образований Новосибирской области и министерством строительства Новосибирской области при реализации ими перераспределенных полномочий», Положением о министерстве строительства Новосибирской области, утвержденным постановлением Правительства Новосибирской области от 02.10.2014 № 398-п **п р и к а з ы в а ю:**

1. Утвердить прилагаемый проект межевания территории земельных участков с кадастровыми номерами 54:19:101101:1087, 54:19:101101:1088,

54:19:101101:1089, 54:19:101101:1090, 54:19:101101:1091 в границах Мочищенского сельсовета Новосибирского района Новосибирской области (далее – документация по планировке территории).

2. Управлению архитектуры и градостроительства министерства строительства Новосибирской области (Савонина Е.Г.):

1) направить утвержденную документацию по планировке территории в администрацию Новосибирского района Новосибирской области в течение пяти рабочих дней со дня утверждения документации по планировке территории для официального опубликования и размещения на официальном сайте муниципального образования в информационно-телекоммуникационной сети «Интернет»;

2) совместно с отделом информационного обеспечения управления сопровождения строительства министерства строительства Новосибирской области (Ибрагимов Г.Г.) обеспечить размещение настоящего приказа на официальном сайте министерства строительства Новосибирской области в информационно-телекоммуникационной сети «Интернет» в течение семи дней со дня его принятия.

3. Контроль за исполнением настоящего приказа возложить на заместителя министра – главного архитектора Новосибирской области министерства строительства Новосибирской области Фаткина И.Ю.

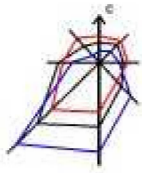
Министр

Д.Н. Богомолов

УТВЕРЖДЕН
приказом министерства
строительства Новосибирской
области от 01.09.2025 № 118-НПА

Проект межевания территории земельных участков с кадастровыми номерами 54:19:101101:1087, 54:19:101101:1088, 54:19:101101:1089, 54:19:101101:1090, 54:19:101101:1091 в границах Мочищенского сельсовета Новосибирского района Новосибирской области

1. Чертеж межевания территории (Приложение № 1).
2. Текстовая часть проекта межевания территории (Приложение № 2).

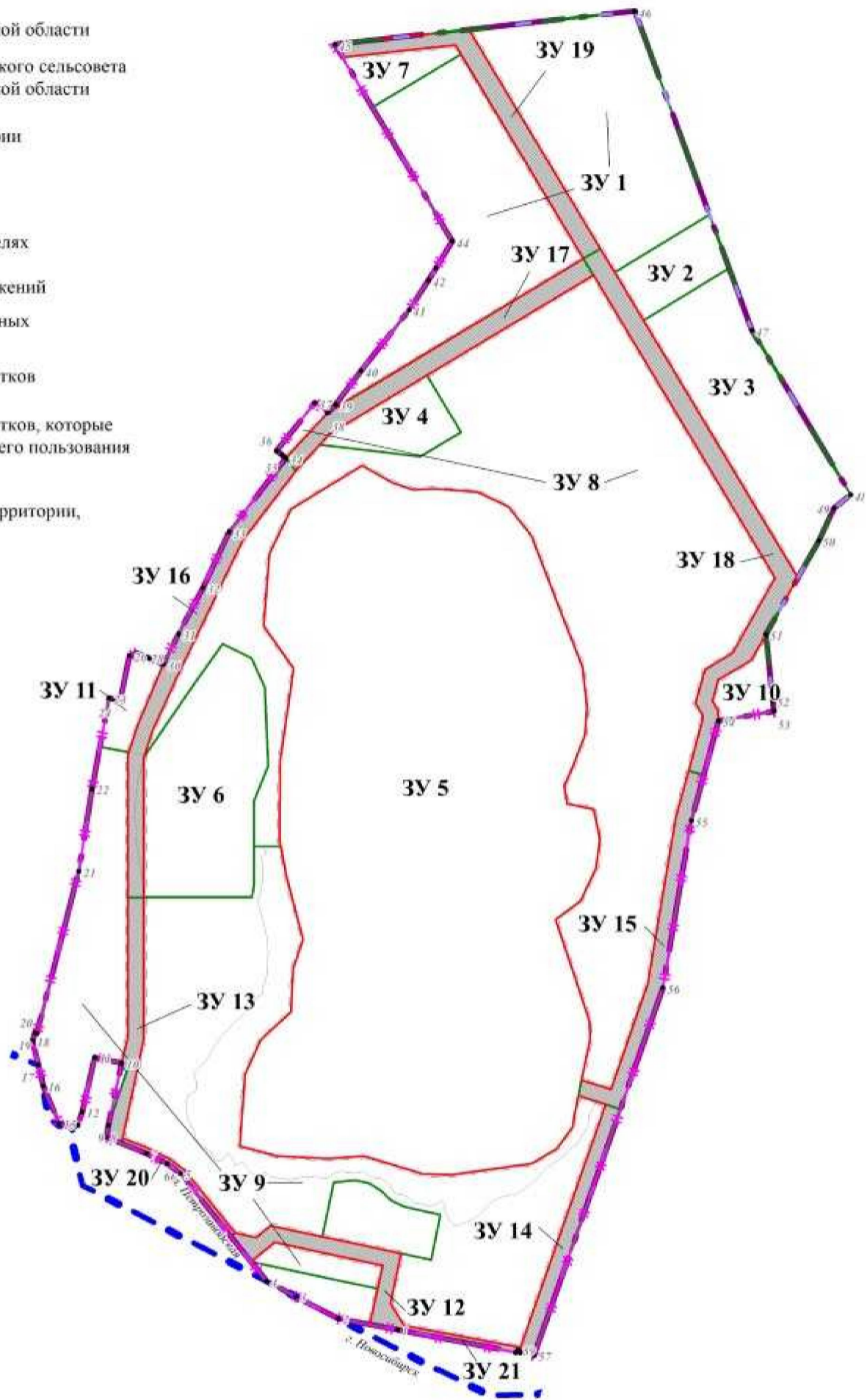


ЧЕРТЕЖ
межевания территории

Условные обозначения:

Границы:

- граница территории проектирования
- граница Мочищенского сельсовета Новосибирского района Новосибирской области
- граница поселка Озерный Мочищенского сельсовета Новосибирского района Новосибирской области
- красные линии, утвержденные в составе проекта планировки территории
- границы существующих элементов планировочной структуры
- границы планируемых элементов планировочной структуры
- линии отступа от красных линий в целях определения мест допустимого размещения зданий, строений, сооружений
- ЗУ 1** - условные номера образуемых земельных участков
- границы образуемых земельных участков
- границы образуемых земельных участков, которые будут относиться к территориям общего пользования или имуществу общего пользования
- 1 - номер характерной точки границы территории, в отношении которой утвержден проект межевания



Примечание: границы публичных сервитутов в границах проекта межевания отсутствуют.

ПРИЛОЖЕНИЕ № 2
 к проекту межевания территории
 земельных участков с кадастровыми
 номерами 54:19:101101:1087,
 54:19:101101:1088, 54:19:101101:1089,
 54:19:101101:1090, 54:19:101101:1091
 в границах Мочищенского сельсовета
 Новосибирского района
 Новосибирской области

Текстовая часть проекта межевания территории

В границах проекта межевания территории отсутствуют границы лесничеств, участковых лесничеств, лесных кварталов, лесотаксационных выделов или частей лесотаксационных выделов.

Постановлением Правительства Новосибирской области от 28.12.2011 № 608-п «О введении в действие местной системы координат Новосибирской области» на территории Новосибирской области установлена местная система координат Новосибирской области, используемая для ведения Единого государственного реестра недвижимости.

Таблица №1

СВЕДЕНИЯ

о границах территории, в отношении которой
 утвержден проект межевания

№ точки	Координаты	
	X	Y
1	498707,09	4197360,45
2	498721,27	4197285,45
3	498749,22	4197231,24
4	498768,22	4197194,38
5	498905,53	4197084,41
6	498918,01	4197067,58
7	498931,17	4197041,26
8	498952,20	4196990,01
9	498966,92	4196993,15
10	499046,11	4197010,01
11	499053,24	4196975,86
12	498983,66	4196959,62
13	498966,81	4196954,24
14	498964,85	4196950,78
15	498969,26	4196930,27
16	499017,19	4196910,24
17	499044,06	4196903,66
18	499073,68	4196896,42
19	499084,29	4196899,63
20	499083,58	4196901,74
21	499289,60	4196955,25
22	499394,87	4196972,14
23	499510,04	4196994,06
24	499507,68	4197001,52
25	499506,21	4197007,81
26	499564,05	4197019,91
27	499567,13	4197029,08
28	499562,03	4197041,26
29	499560,46	4197045,00
30	499552,93	4197062,99
31	499591,12	4197082,28
32	499650,07	4197113,35
33	499720,71	4197146,79
34	499814,57	4197218,55
35	499819,34	4197213,85
36	499823,78	4197206,90

37	499885,06	4197255,35
38	499872,09	4197271,86
39	499882,65	4197282,05
40	499925,61	4197314,20
41	500003,18	4197375,32
42	500040,68	4197400,09
43	500056,06	4197409,76
44	500090,43	4197430,37
45	500340,59	4197280,84
46	500382,58	4197662,49
47	499977,06	4197811,45
48	499767,96	4197937,40
49	499751,23	4197916,17
50	499709,95	4197896,67
51	499591,00	4197829,18
52	499506,25	4197838,07
53	499492,92	4197839,43
54	499480,87	4197768,90
55	499353,82	4197734,31
56	499141,56	4197698,49
57	498674,13	4197534,63
58	498677,36	4197517,53
59	498681,11	4197514,54
60	498678,49	4197511,58

СВЕДЕНИЯ
об образуемых земельных участках

Условный номер земельного участка на чертеже	Учетный номер кадастрового квартала	Вид разрешенного использования образуемого земельного участка в соответствии с проектом планировки территории	Площадь образуемого земельного участка, га	Адрес земельного участка	Возможные способы образования земельного участка
1	2	3	4	5	6
ЗУ 1	54:19:101101	Многоэтажная жилая застройка (высотная застройка) (2.6); Обслуживание жилой застройки (2.7); Хранение автотранспорта (2.7.1); Коммунальное обслуживание (3.1)*; Земельные участки (территории) общего пользования (12.0)	10,5608	Российская Федерация, Новосибирская область, Новосибирский район, Мочищенский сельсовет, поселок Озерный	Перераспределение земельных участков с кадастровыми номерами 54:19:101101:1087 и 54:19:101101:1088
ЗУ2	54:19:101101	Дошкольное, начальное и среднее общее образование (3.5.1)	0,9544	Российская Федерация, Новосибирская область, Новосибирский район, Мочищенский сельсовет, поселок Озерный	Перераспределение земельных участков с кадастровыми номерами 54:19:101101:1087 и 54:19:101101:1088
ЗУ3	54:19:101101	Дошкольное, начальное и среднее общее образование (3.5.1)	3,9686	Российская Федерация, Новосибирская область, Новосибирский район, Мочищенский сельсовет, поселок Озерный	Перераспределение земельных участков с кадастровыми номерами 54:19:101101:1087 и 54:19:101101:1088

Условный номер земельного участка на чертеже	Учетный номер кадастрового квартала	Вид разрешенного использования образуемого земельного участка в соответствии с проектом планировки территории	Площадь образуемого земельного участка, га	Адрес земельного участка	Возможные способы образования земельного участка
ЗУ4	54:19:101101	Дошкольное, начальное и среднее общее образование (3.5.1)	0,9557	Российская Федерация, Новосибирская область, Новосибирский район, Мочищенский сельсовет, поселок Озерный	Перераспределение земельных участков с кадастровыми номерами 54:19:101101:1087 и 54:19:101101:1088
ЗУ6	54:19:101101	Дошкольное, начальное и среднее общее образование (3.5.1)	3,9774	Российская Федерация, Новосибирская область, Новосибирский район, Мочищенский сельсовет, поселок Озерный	Перераспределение земельных участков с кадастровыми номерами 54:19:101101:1087 и 54:19:101101:1088
ЗУ 7	54:19:101101	Коммунальное обслуживание (3.1)*	0,5754	Российская Федерация, Новосибирская область, Новосибирский район, Мочищенский сельсовет, поселок Озерный	Перераспределение земельных участков с кадастровыми номерами 54:19:101101:1087 и 54:19:101101:1088
ЗУ 8	54:19:101101	Многоэтажная жилая застройка (высотная застройка) (2.6); Обслуживание жилой застройки (2.7); Хранение автотранспорта (2.7.1); Коммунальное обслуживание (3.1)*; Объекты культурно-досуговой деятельности (3.6.1) Спорт (5.1) Земельные участки (территории) общего	20,9434	Российская Федерация, Новосибирская область, Новосибирский район, Мочищенский сельсовет, поселок Озерный	Перераспределение земельных участков с кадастровыми номерами 54:19:101101:1087 и 54:19:101101:1088

Условный номер земельного участка на чертеже	Учетный номер кадастрового квартала	Вид разрешенного использования образуемого земельного участка в соответствии с проектом планировки территории	Площадь образуемого земельного участка, га	Адрес земельного участка	Возможные способы образования земельного участка
		пользования (12.0)			
ЗУ 9	54:19:101101	Многоэтажная жилая застройка (высотная застройка) (2.6); Обслуживание жилой застройки (2.7); Хранение автотранспорта (2.7.1); Коммунальное обслуживание (3.1)*; Земельные участки (территории) общего пользования (12.0)	15,7810	Российская Федерация, Новосибирская область, Новосибирский район, Мочищенский сельсовет, поселок Озерный	Перераспределение земельных участков с кадастровыми номерами 54:19:101101:1087 и 54:19:101101:1088
ЗУ 10	54:19:101101	Коммунальное обслуживание (3.1)*	0,4793	Российская Федерация, Новосибирская область, Новосибирский район, Мочищенский сельсовет, поселок Озерный	Перераспределение земельных участков с кадастровыми номерами 54:19:101101:1087 и 54:19:101101:1088
ЗУ 11	54:19:101101	Коммунальное обслуживание (3.1)*	0,4986	Российская Федерация, Новосибирская область, Новосибирский район, Мочищенский сельсовет, поселок Озерный	Перераспределение земельных участков с кадастровыми номерами 54:19:101101:1087 и 54:19:101101:1088

Примечание: * – в отношении указанного вида разрешенного использования необходимо получить разрешение на условно разрешенный вид использования согласно статье 39 Градостроительного кодекса Российской Федерации.

СВЕДЕНИЯ
об образуемых земельных участках, которые будут отнесены
к территориям общего пользования или имуществу общего пользования

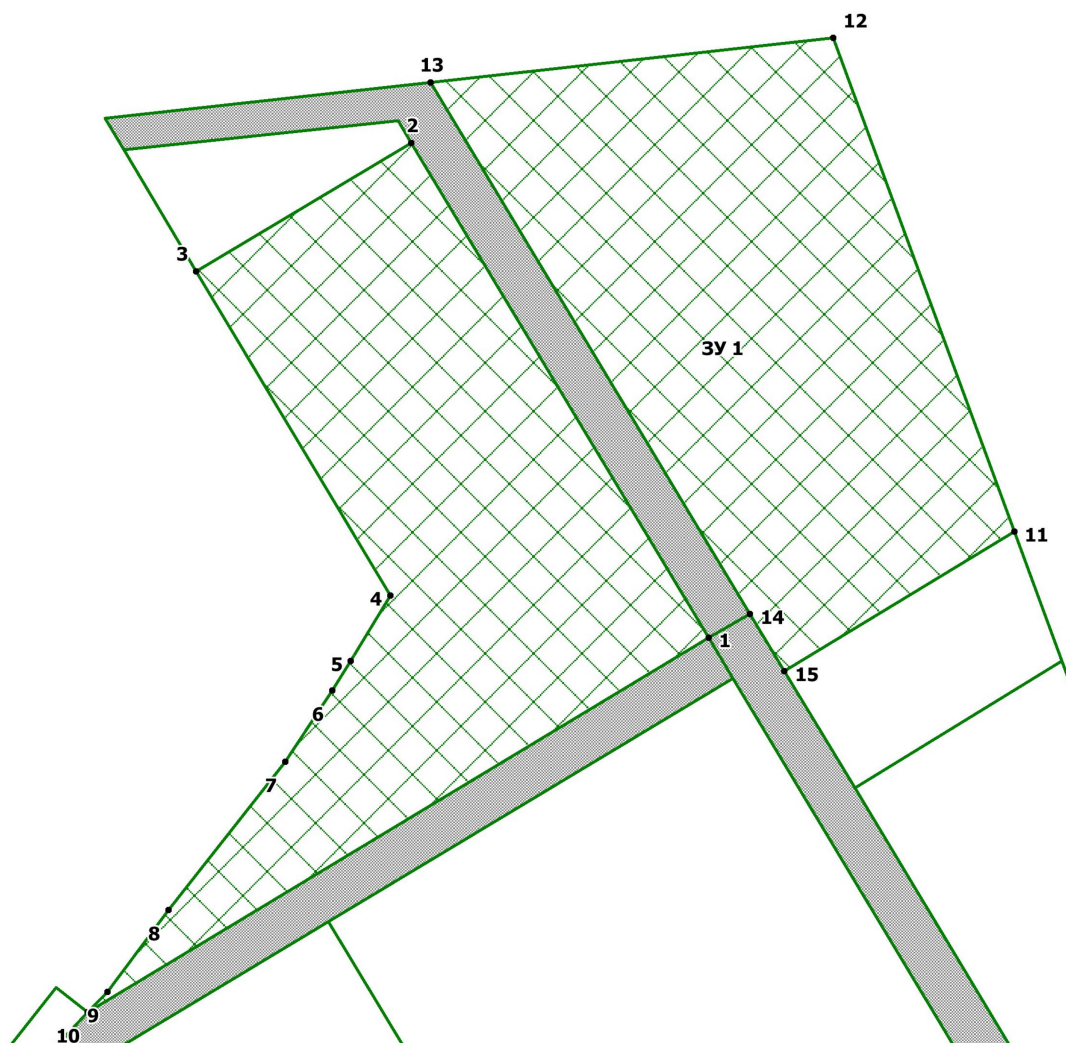
Условный номер земельного участка на чертеже	Учетный номер кадастрового квартала	Вид разрешенного использования образуемого земельного участка	Площадь образуемого земельного участка, га	Адрес земельного участка	Возможные способы образования земельного участка
1	2	3	4	5	6
ЗУ5	54:19:101101	Спорт (5.1) Обеспечение спортивно-зрелищных мероприятий (5.1.1)	32,0767	Российская Федерация, Новосибирская область, Новосибирский район, Мочищенский сельсовет, поселок Озерный	Перераспределение земельных участков с кадастровыми номерами 54:19:101101:1087 и 54:19:101101:1088
ЗУ 12	54:19:101101	Земельные участки (территории) общего пользования (12.0)	0,6282	Российская Федерация, Новосибирская область, Новосибирский район, Мочищенский сельсовет, поселок Озерный	Перераспределение земельных участков с кадастровыми номерами 54:19:101101:1087 и 54:19:101101:1088
ЗУ 13	54:19:101101	Земельные участки (территории) общего пользования (12.0)	0,6014	Российская Федерация, Новосибирская область, Новосибирский район, Мочищенский сельсовет, поселок Озерный	Перераспределение земельных участков с кадастровыми номерами 54:19:101101:1087 и 54:19:101101:1088
ЗУ 14	54:19:101101	Земельные участки (территории) общего пользования (12.0)	0,6624	Российская Федерация, Новосибирская область, Новосибирский район, Мочищенский сельсовет, поселок Озерный	Перераспределение земельных участков с кадастровыми номерами 54:19:101101:1087 и 54:19:101101:1088
ЗУ 15	54:19:101101	Земельные участки (территории) общего пользования (12.0)	0,9528	Российская Федерация, Новосибирская область, Новосибирский район, Мочищенский сельсовет, поселок Озерный	Перераспределение земельных участков с кадастровыми номерами 54:19:101101:1087 и 54:19:101101:1088
ЗУ 16	54:19:101101	Земельные участки (территории) общего	1,2265	Российская Федерация, Новосибирская область, Новосибирский район,	Перераспределение земельных участков с кадастровыми

Условный номер земельного участка на чертеже	Учетный номер кадастрового квартала	Вид разрешенного использования образуемого земельного участка	Площадь образуемого земельного участка, га	Адрес земельного участка	Возможные способы образования земельного участка
		пользования (12.0)		Мочищенский сельсовет, поселок Озерный	номера 54:19:101101:1087 и 54:19:101101:1088
ЗУ 17	54:19:101101	Земельные участки (территории) общего пользования (12.0)	1,0929	Российская Федерация, Новосибирская область, Новосибирский район, Мочищенский сельсовет, поселок Озерный	Перераспределение земельных участков с кадастровыми номерами 54:19:101101:1087 и 54:19:101101:1088
ЗУ 18	54:19:101101	Земельные участки (территории) общего пользования (12.0)	1,8415	Российская Федерация, Новосибирская область, Новосибирский район, Мочищенский сельсовет, поселок Озерный	Перераспределение земельных участков с кадастровыми номерами 54:19:101101:1087 и 54:19:101101:1088
ЗУ 19	54:19:101101	Земельные участки (территории) общего пользования (12.0)	1,0841	Российская Федерация, Новосибирская область, Новосибирский район, Мочищенский сельсовет, поселок Озерный	Перераспределение земельных участков с кадастровыми номерами 54:19:101101:1087 и 54:19:101101:1088
ЗУ 20	54:19:101101	Земельные участки (территории) общего пользования (12.0)	0,1339	Российская Федерация, Новосибирская область, Новосибирский район, Мочищенский сельсовет, поселок Озерный	Перераспределение земельных участков с кадастровыми номерами 54:19:101101:1087 и 54:19:101101:1088
ЗУ 21	54:19:101101	Земельные участки (территории) общего пользования (12.0)	0,1049	Российская Федерация, Новосибирская область, Новосибирский район, Мочищенский сельсовет, поселок Озерный	Перераспределение земельных участков с кадастровыми номерами 54:19:101101:1087 и 54:19:101101:1088

Ведомость координат образуемого земельного участка
с условным номером ЗУ 1

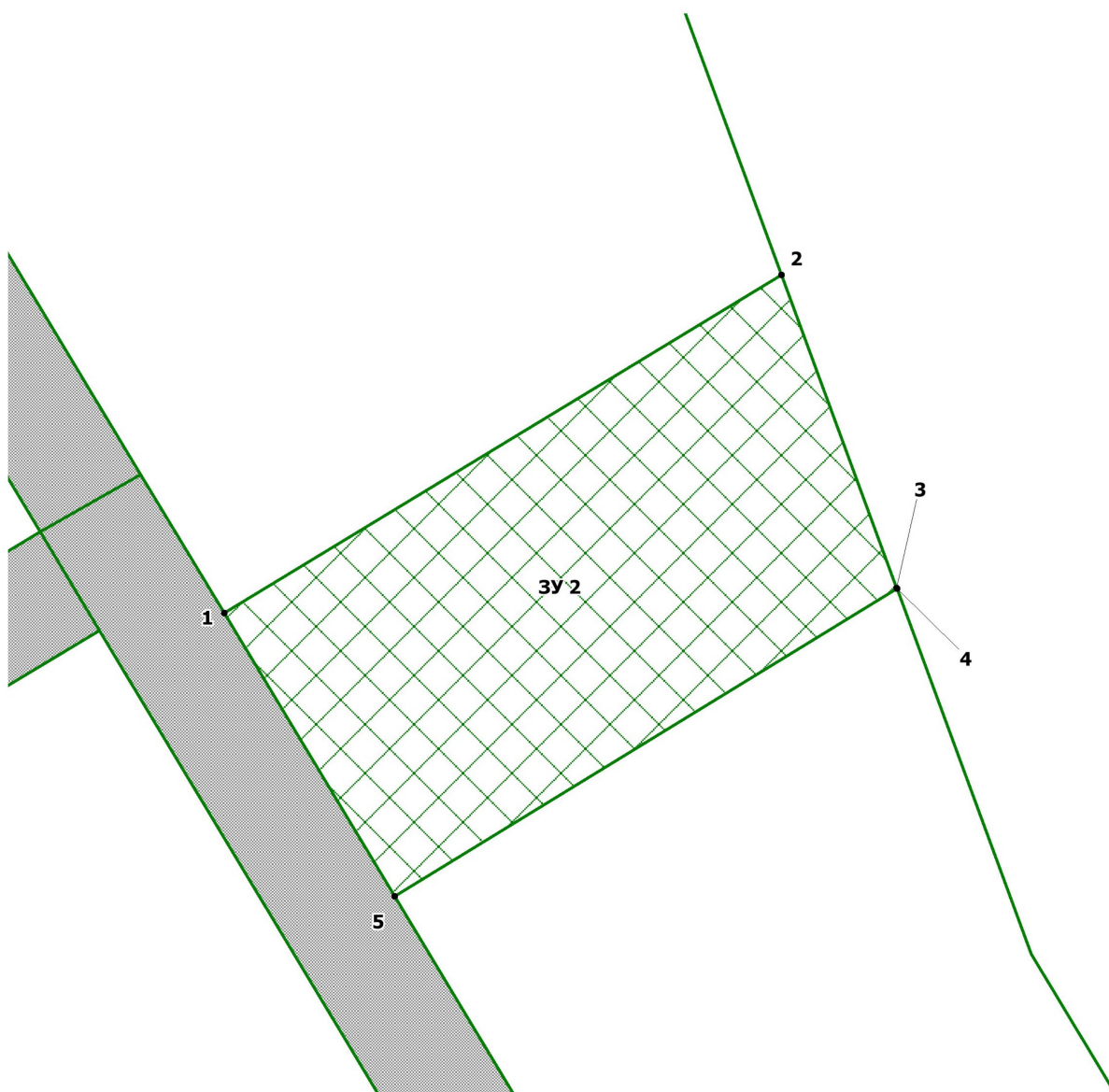
№ точки	X	Y
1	500068,39	4197597,25
2	500327,68	4197441,41
3	500260,41	4197328,77
4	500090,43	4197430,37
5	500056,06	4197409,76
6	500040,68	4197400,09
7	500003,18	4197375,32

№ точки	X	Y
8	499925,61	4197314,2
9	499882,65	4197282,05
10	499872,09	4197271,86
11	500123,88	4197757,52
12	500382,58	4197662,49
13	500359,37	4197451,58
14	500080,77	4197619,02
15	500050,8	4197637,02



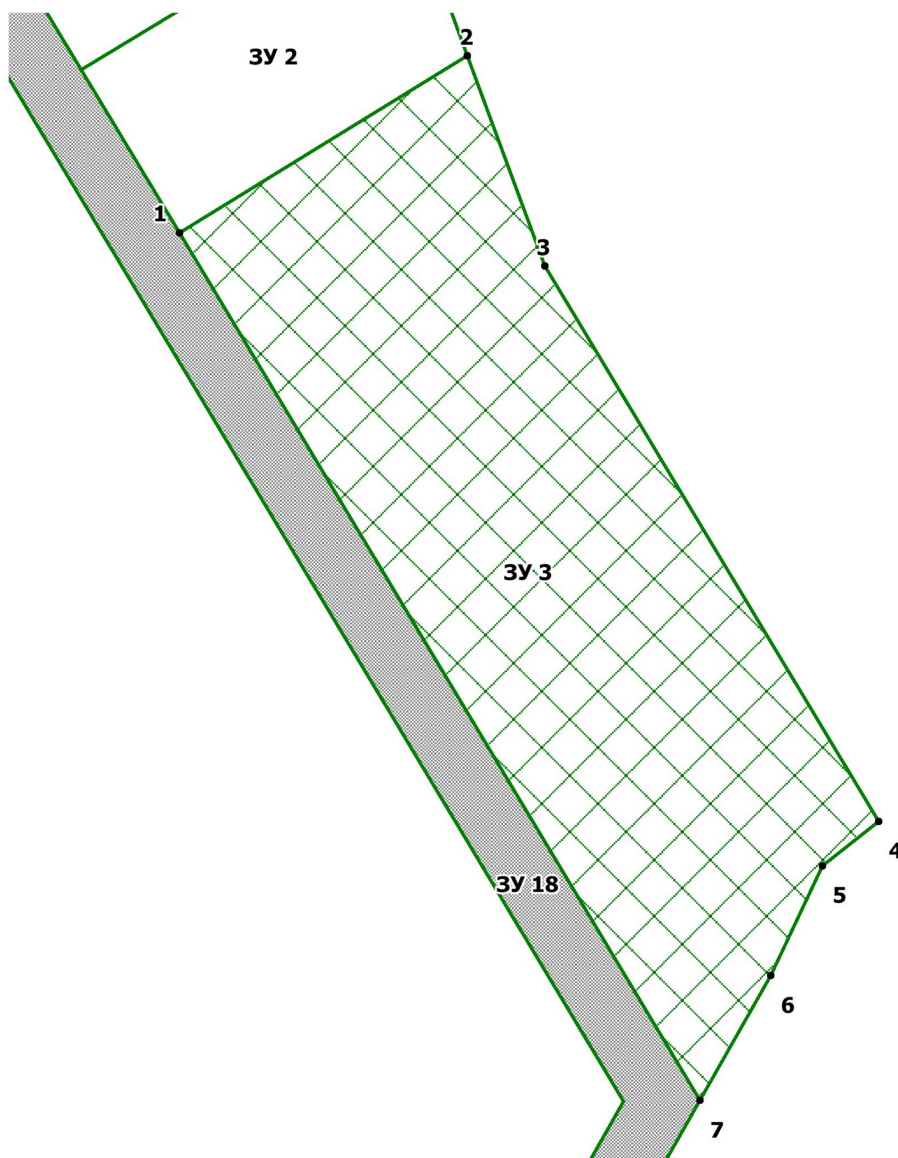
Ведомость координат образуемого земельного участка
с условным номером ЗУ 2

№ точки	X	Y
1	500050,8	4197637,02
2	500123,88	4197757,52
3	500056,17	4197782,39
4	500056,09	4197782,42
5	499989,56	4197673,91



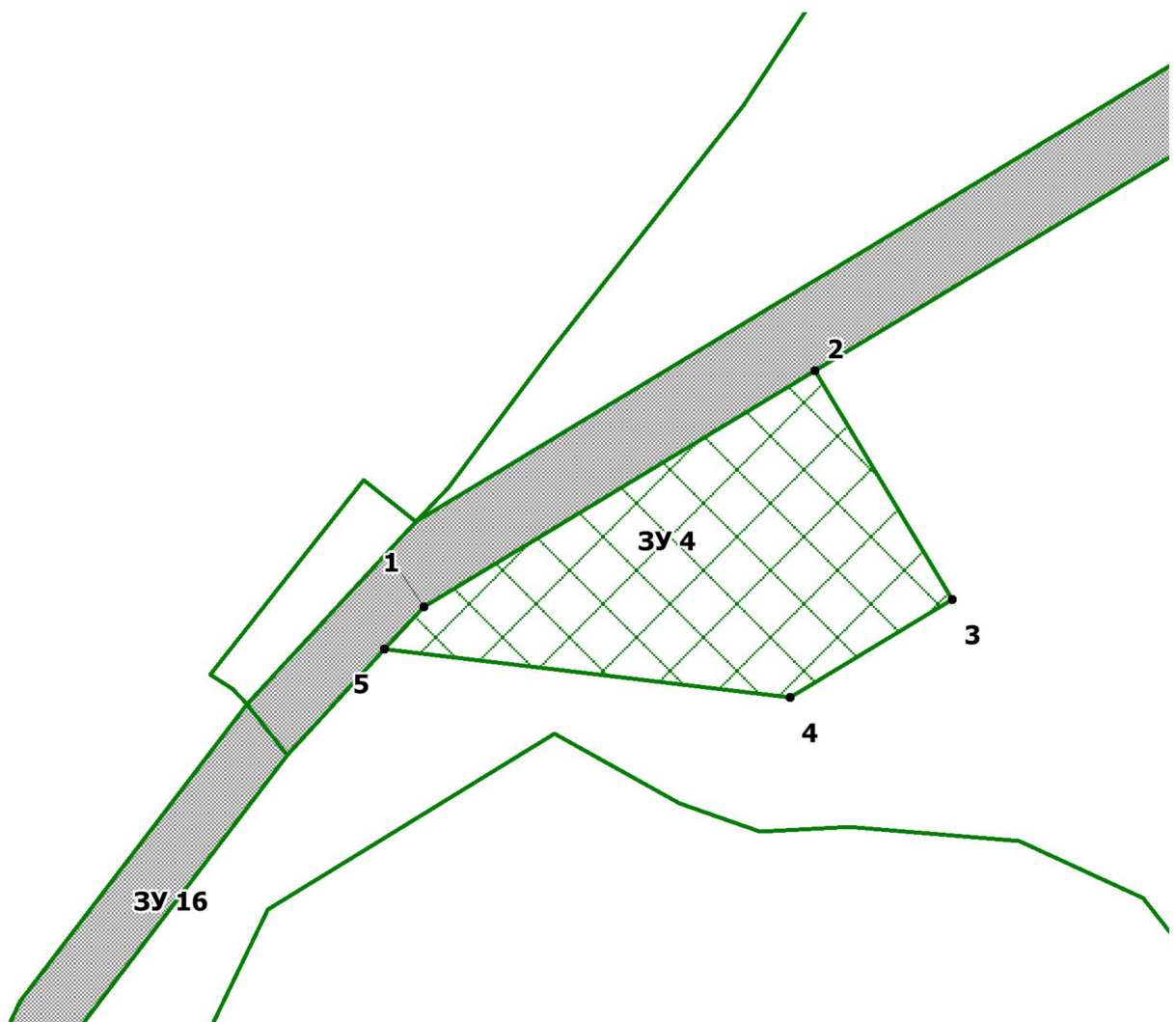
Ведомость координат образуемого земельного участка
с условным номером ЗУ 3

№ точки	X	Y
1	499989,56	4197673,91
2	500056,09	4197782,42
3	499977,06	4197811,45
4	499767,95	4197937,32
5	499751,24	4197916,15
6	499709,95	4197896,67
7	499662,91	4197869,98



Ведомость координат образуемого земельного участка
с условным номером ЗУ 4

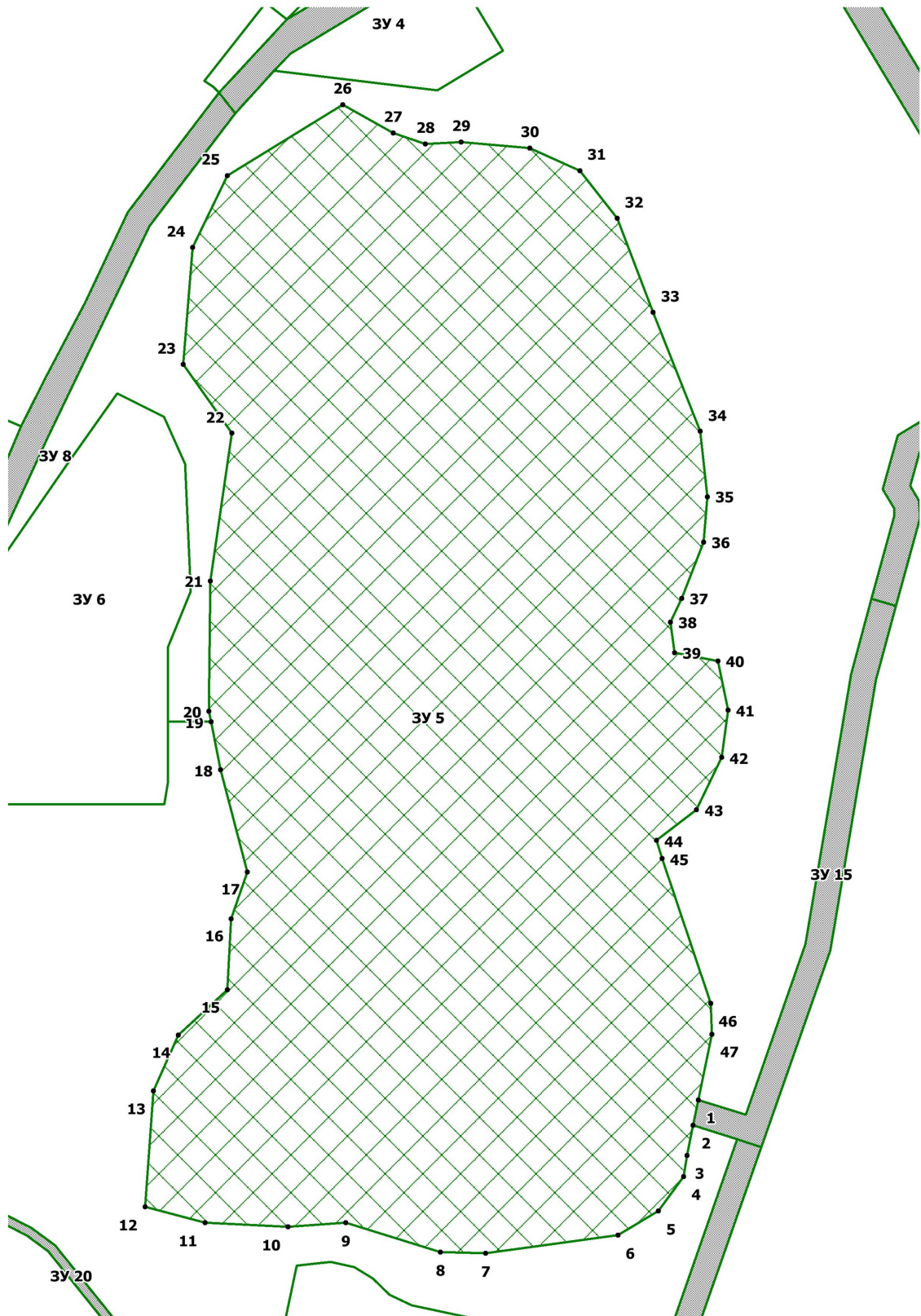
№ точки	X	Y
1	499845,19	4197274,34
2	499919,6	4197397,98
3	499847,38	4197441,44
4	499816,53	4197390,1
5	499831,8	4197261,88



Ведомость координат образуемого земельного участка
с условным номером ЗУ 5

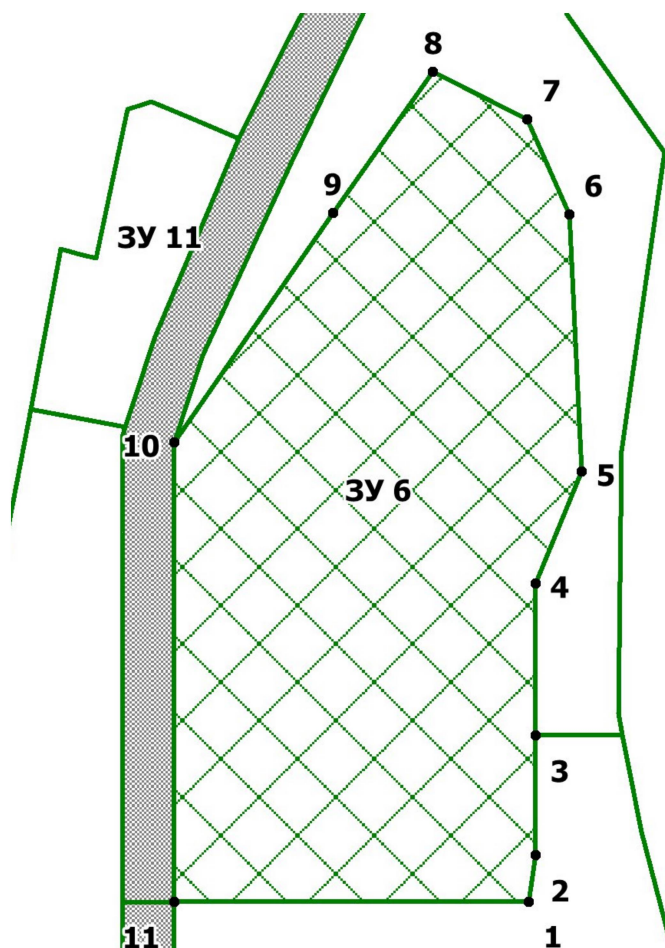
№ точки	X	Y
1	499024,2	4197594,94
2	499004,5	4197590,86
3	498980,79	4197585,96
4	498964,25	4197583,29
5	498937,19	4197563,41
6	498918,11	4197531,68
7	498903,95	4197427,92
8	498905,03	4197392,38
9	498928,04	4197318,13
10	498924,61	4197272,74
11	498928,00	4197207,40
12	498940,41	4197160,35
13	499031,23	4197167,06
14	499075,21	4197186,49
15	499110,82	4197225,07
16	499166,47	4197228,04
17	499203,13	4197240,63
18	499283,31	4197219,64
19	499320,9	4197212,29

№ точки	X	Y
20	499329,4	4197210,63
21	499431,49	4197211,81
22	499547,41	4197228,66
23	499601,54	4197190,49
24	499693,13	4197197,81
25	499749,62	4197225
26	499805,13	4197315,74
27	499783,05	4197355,31
28	499774,34	4197380,63
29	499775,75	4197408,77
30	499771,23	4197462,51
31	499753,37	4197501,78
32	499716,01	4197531,13
33	499642,44	4197559,33
34	499548,9	4197596,25
35	499497,53	4197601,98
36	499461,95	4197599,02
37	499417,82	4197581,8
38	499399,26	4197572,92
39	499375,24	4197576,23
40	499368,8	4197610,2
41	499330,19	4197618,19
42	499293,08	4197613,24
43	499252,07	4197593,53
44	499227,99	4197562,17
45	499213,89	4197566,52
46	499099,93	4197604,63
47	499075,89	4197605,62



Ведомость координат образуемого земельного участка
с условным номером ЗУ 6

№ точки	X	Y
1	499024,2	4197594,94
2	499004,5	4197590,86
3	498980,79	4197585,96
4	498964,25	4197583,29
5	498937,19	4197563,41
6	498918,11	4197531,68
7	498903,95	4197427,92
8	498905,03	4197392,38
9	498928,04	4197318,13
10	498924,61	4197272,74
11	498928	4197207,4



Ведомость координат образуемого земельного участка
с условным номером ЗУ 7

№ точки	X	Y
1	500260,41	4197328,77
2	500323,99	4197290,76
3	500339,38	4197434,42
4	500327,68	4197441,41

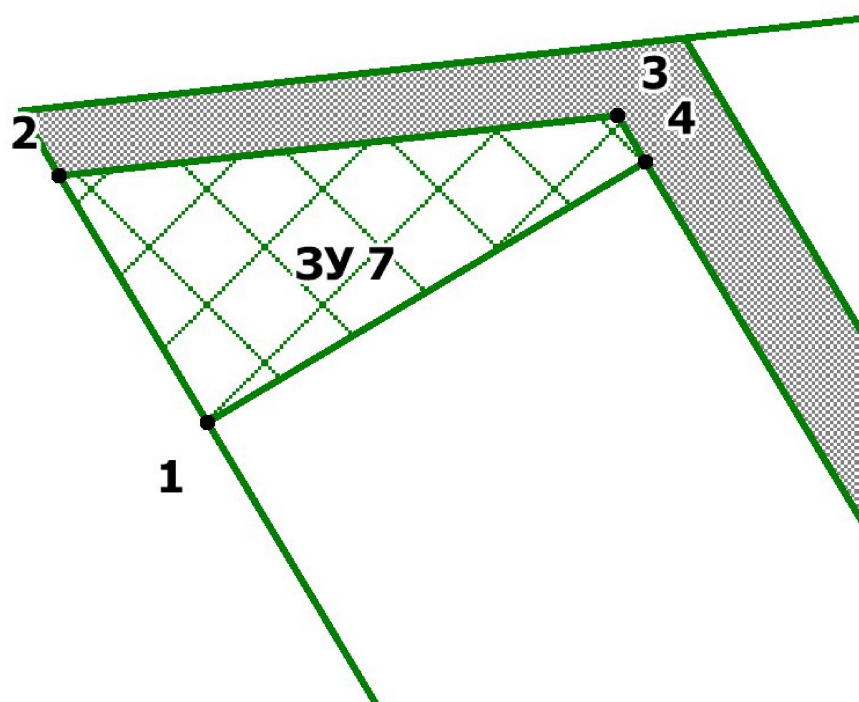


Таблица № 11

Ведомость координат образуемого земельного участка
с условным номером ЗУ 8

№ пунк -та	X	Y	№ пунк -та	X	Y
1	499872,09	4197271,86	38	499642,44	4197559,33
2	499885,06	4197255,35	39	499548,9	4197596,25
3	499823,78	4197206,9	40	499497,53	4197601,98
4	499819,34	4197213,85	41	499461,95	4197599,02
5	499814,57	4197218,55	42	499417,82	4197581,8
6	499662,54	4197841,11	43	499399,26	4197572,92
7	500046,96	4197610,13	44	499375,24	4197576,23
8	499919,6	4197397,98	45	499368,8	4197610,2
9	499847,38	4197441,44	46	499330,19	4197618,19
10	499816,53	4197390,1	47	499293,08	4197613,24
11	499831,8	4197261,88	48	499252,07	4197593,53
12	499798,36	4197231,33	49	499227,99	4197562,17
13	499710,19	4197163,92	50	499213,89	4197566,52
14	499544,42	4197083,94	51	499099,93	4197604,63
15	499468,59	4197049,21	52	499075,89	4197605,62
16	499434,71	4197038,11	53	499024,2	4197594,94
17	499523,85	4197099,66	54	499012,8	4197632,21
18	499578,7	4197138,58	55	499146,57	4197679,06
19	499560,36	4197175,22	56	499358,12	4197714,76
20	499523,25	4197191,71	57	499417,42	4197730,91
21	499423,41	4197196,36	58	499483,06	4197748,76
22	499379,88	4197178,5	59	499488,62	4197748,49
23	499320,9	4197178,5	60	499503,32	4197739,66
24	499320,9	4197212,29	61	499545,8	4197751,6
25	499329,4	4197210,63	62	499566,94	4197786,78
26	499431,49	4197211,81			
27	499547,41	4197228,66			
28	499601,54	4197190,49			
29	499693,13	4197197,81			
30	499749,62	4197225			
31	499805,13	4197315,74			
32	499783,05	4197355,31			
33	499774,34	4197380,63			
34	499775,75	4197408,77			
35	499771,23	4197462,51			
36	499753,37	4197501,78			
37	499716,01	4197531,13			

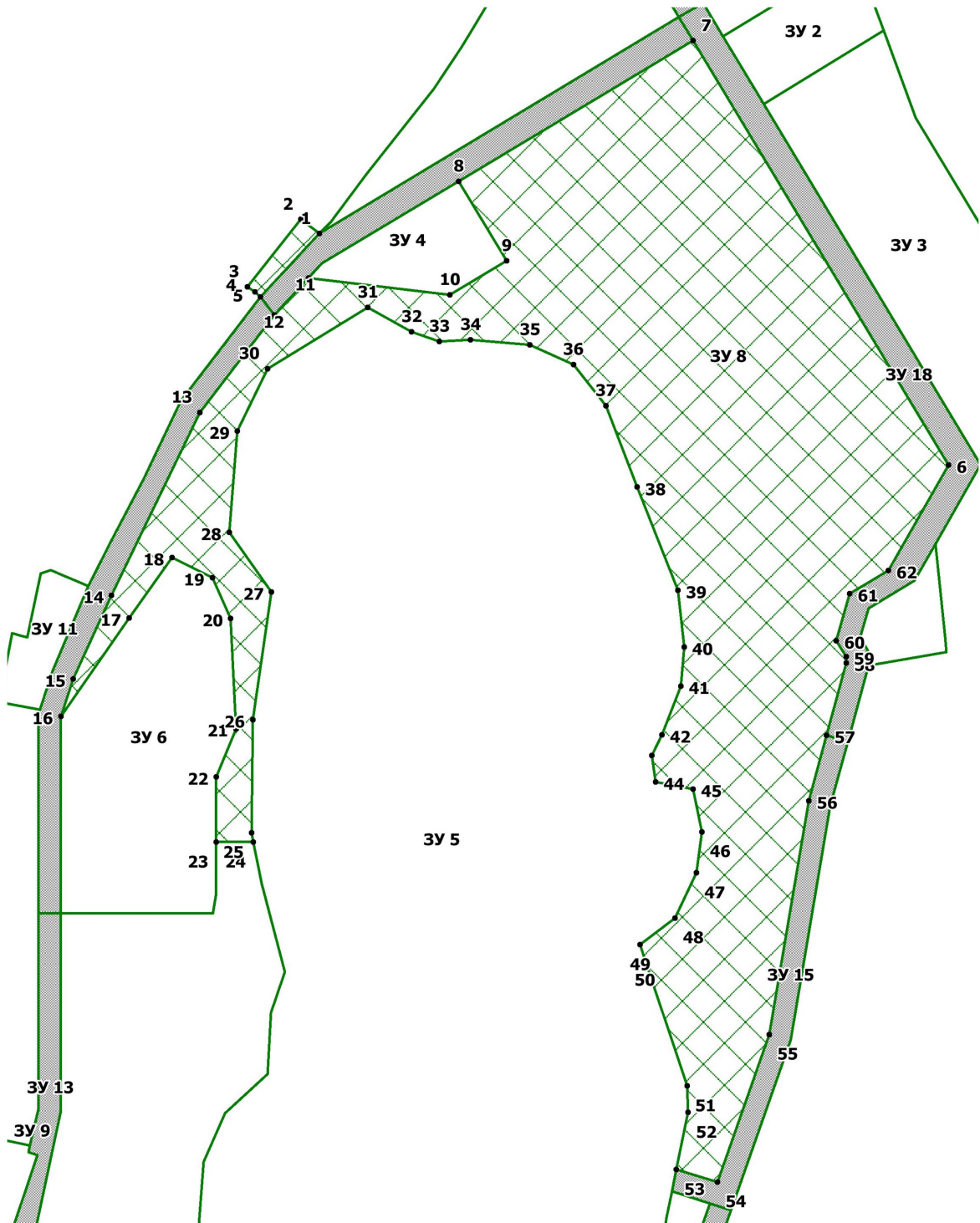
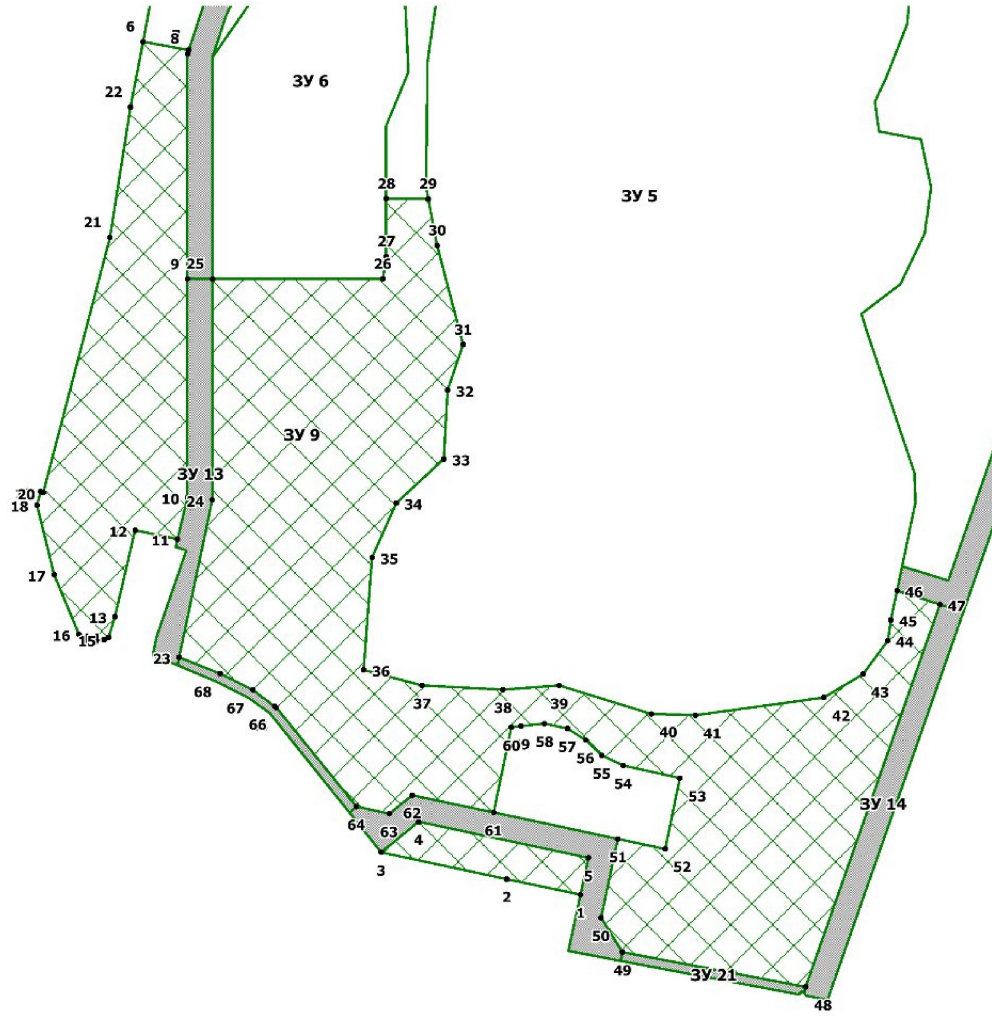


Таблица № 12

Ведомость координат образуемого земельного участка
с условным номером ЗУ 9

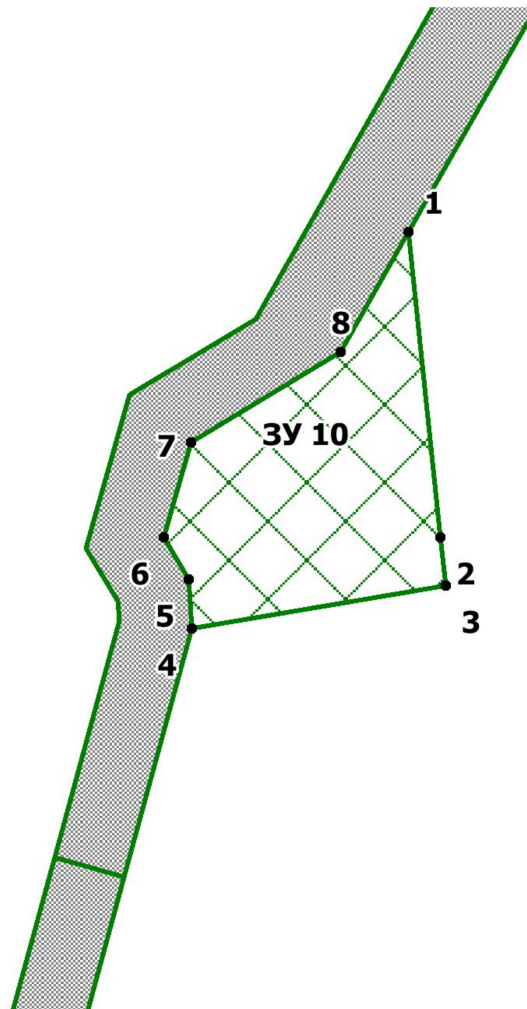
№ пунк -та	X	Y
1	498759,05	4197335,4
2	498771,74	4197275,71
3	498793,3	4197174,3
4	498817,9	4197204,55
5	498788,75	4197341,71
6	499447,7	4196982,2
7	499440,82	4197018,98
8	499437,9	4197018,11
9	499256	4197018,11
10	499079,79	4197018,11
11	499046,11	4197010,01
12	499053,24	4196975,86
13	498983,66	4196959,62
14	498966,81	4196954,24
15	498964,86	4196950,77
16	498969,26	4196930,28
17	499017,25	4196910,22
18	499073,68	4196896,42
19	499084,29	4196899,63
20	499083,58	4196901,74
21	499289,6	4196955,25
22	499394,87	4196972,14
23	498950,75	4197011,18
24	499077,69	4197038,11
25	499256,22	4197038,2
26	499256,33	4197175,68
27	499274,37	4197178,5
28	499320,9	4197178,5
29	499320,9	4197212,29
30	499283,31	4197219,64
31	499203,13	4197240,63
32	499166,47	4197228,04
33	499110,82	4197225,07
34	499075,21	4197186,49

№ пунк -та	X	Y
35	499031,23	4197167,06
36	498940,41	4197160,35
37	498928	4197207,4
38	498924,61	4197272,74
39	498928,04	4197318,13
40	498905,03	4197392,38
41	498903,95	4197427,92
42	498918,11	4197531,68
43	498937,19	4197563,41
44	498964,25	4197583,29
45	498980,79	4197585,96
46	499004,5	4197590,86
47	498993,43	4197625,42
48	498684,42	4197517,2
49	498712,77	4197369,13
50	498740,29	4197351,85
51	498804,18	4197365,48
52	498796,1	4197403,53
53	498853,24	4197415,67
54	498863,24	4197369,77
55	498871,55	4197352,45
56	498884,04	4197339,21
57	498893,18	4197324,7
58	498897,14	4197306,2
59	498895,22	4197287,21
60	498894,24	4197279,52
61	498825,49	4197265,06
62	498839,45	4197199,35
63	498824,33	4197180,74
64	498830,02	4197154,36
65	498909,91	4197089,87
66	498911,15	4197088,58
67	498924,27	4197070,71
68	498937,43	4197044,39



Ведомость координат образуемого земельного участка
с условным номером ЗУ 10

№ точки	X	Y
1	499591,00	4197829,18
2	499506,25	4197838,07
3	499492,92	4197839,43
4	499480,87	4197768,90
5	499494,62	4197768,22
6	499506,22	4197761,25
7	499532,75	4197768,71
8	499557,75	4197810,31



Ведомость координат образуемого земельного участка
с условным номером ЗУ 11

№ точки	X	Y
1	499440,82	4197018,98
2	499447,7	4196982,2
3	499510,04	4196994,06
4	499507,68	4197001,52
5	499506,21	4197007,81
6	499564,05	4197019,91
7	499567,13	4197029,08
8	499562,03	4197041,26
9	499560,46	4197045
10	499552,93	4197062,99
11	499475,89	4197030,55

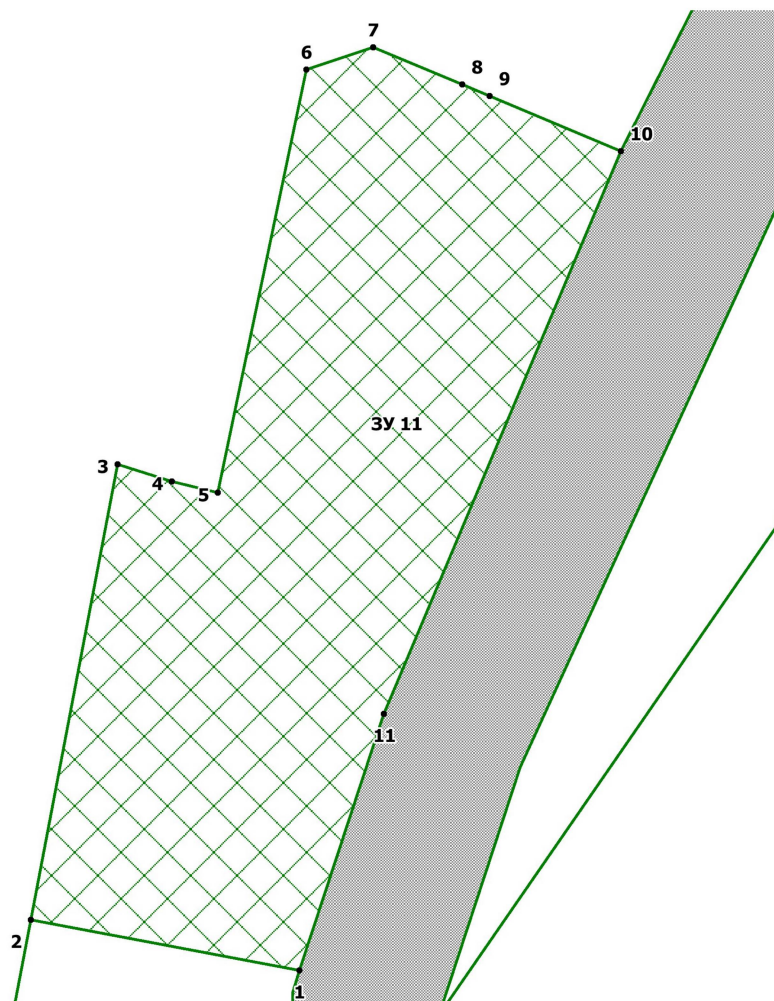
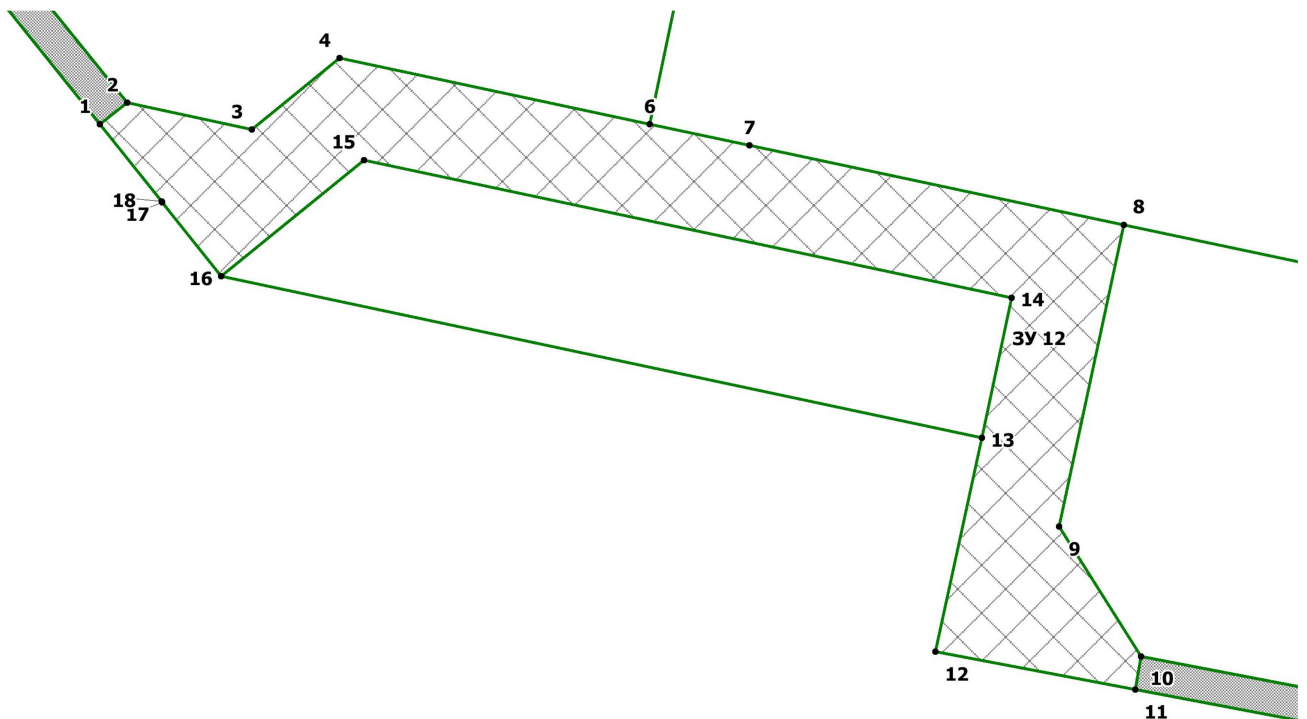


Таблица № 15

Ведомость координат образуемого земельного участка
с условным номером ЗУ 12

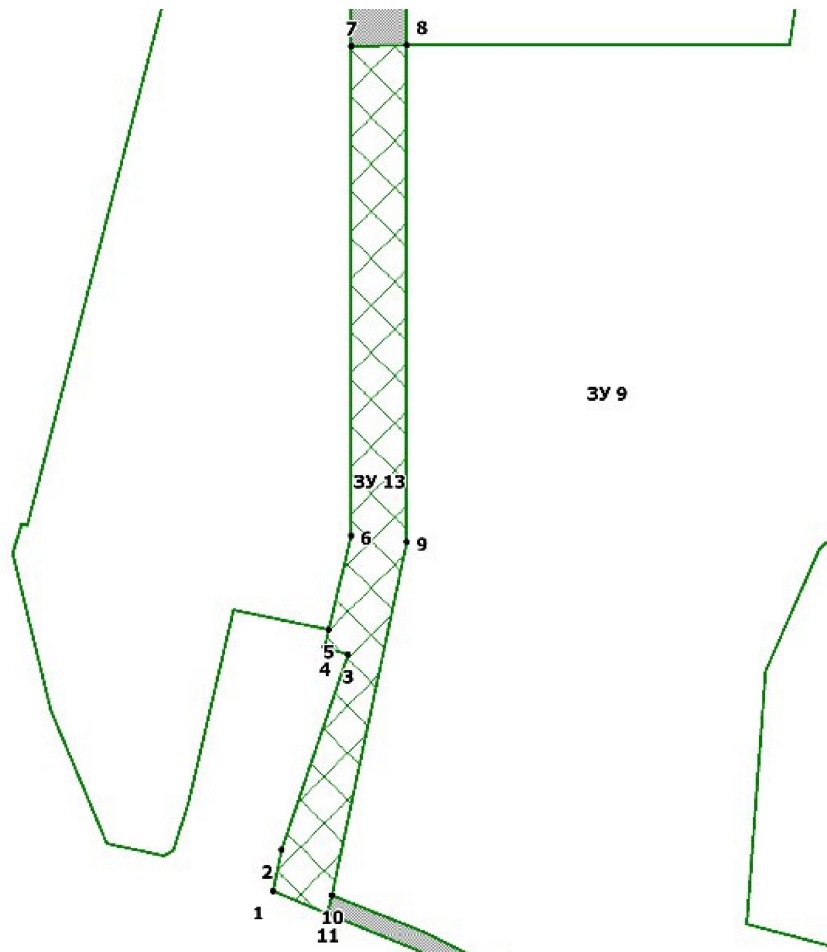
№ точки	X	Y
1	498825,42	4197148,57
2	498830,02	4197154,36
3	498824,33	4197180,74
4	498839,45	4197199,35
5	498825,49	4197265,06
6	498825,48	4197265,06
7	498821,03	4197286,18
8	498804,18	4197365,48

№ точки	X	Y
9	498740,29	4197351,85
10	498712,77	4197369,13
11	498705,69	4197367,92
12	498713,7	4197325,58
13	498759,05	4197335,4
14	498788,75	4197341,71
15	498817,9	4197204,55
16	498793,3	4197174,3
17	498808,93	4197161,78
18	498809,1	4197161,64



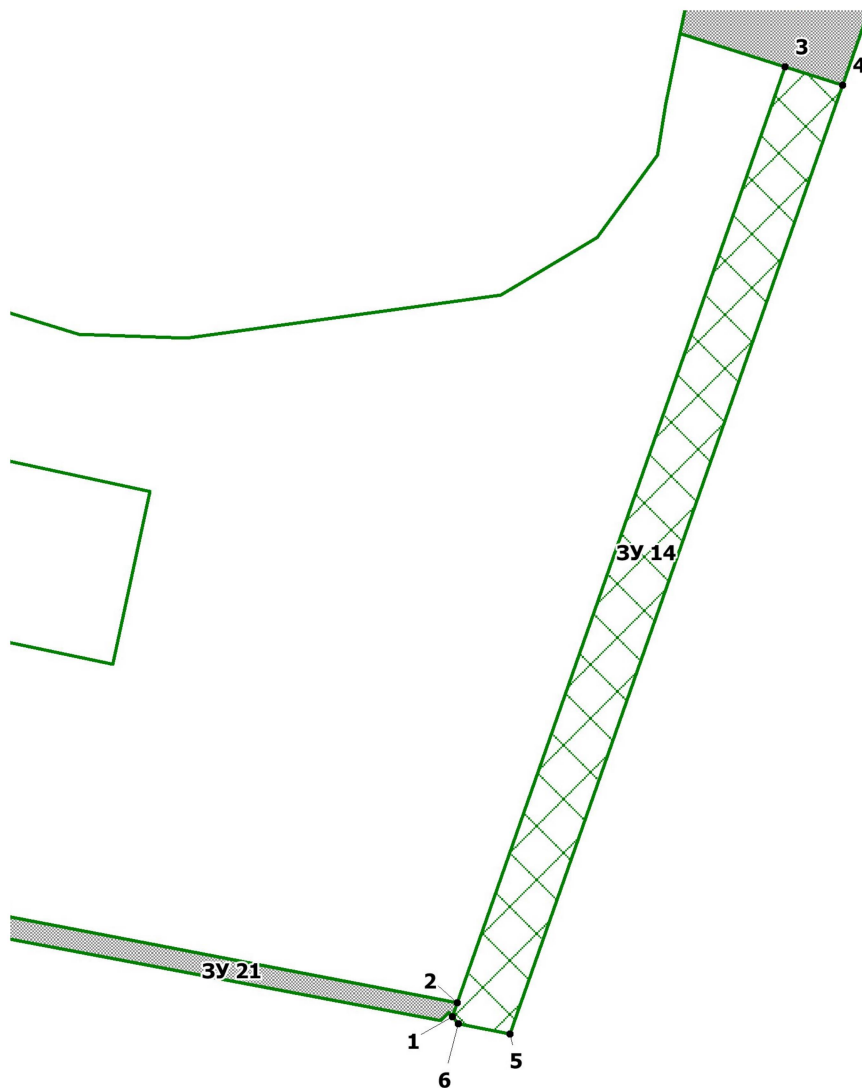
Ведомость координат образуемого земельного участка
с условным номером ЗУ 13

№ точки	X	Y
1	498952,2	4196990,01
2	498966,92	4196993,15
3	499037,14	4197017
4	499039,87	4197008,69
5	499046,11	4197010,01
6	499079,79	4197018,11
7	499256	4197018,11
8	499256,22	4197038,2
9	499077,69	4197038,11
10	498950,75	4197011,18
11	498944,1	4197009,75



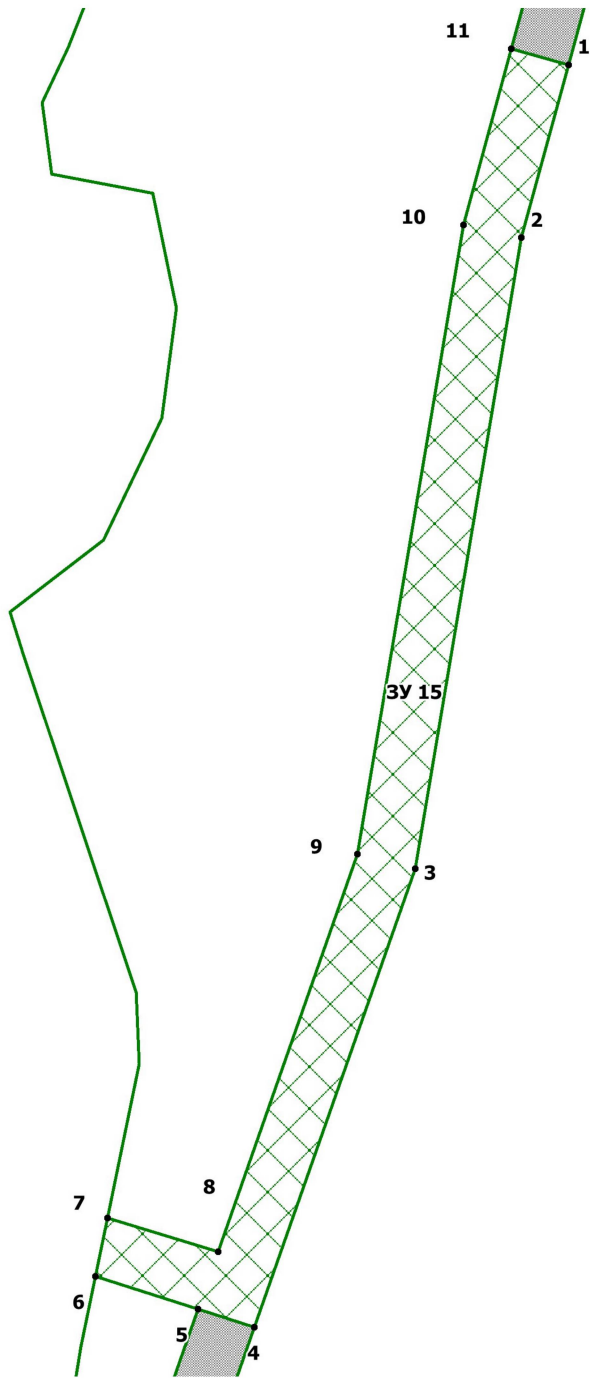
Ведомость координат образуемого земельного участка
с условным номером ЗУ 14

№ точки	X	Y
1	498679,8	4197515,59
2	498684,42	4197517,2
3	498993,43	4197625,42
4	498987,34	4197644,42
5	498674,13	4197534,63
6	498677,36	4197517,55



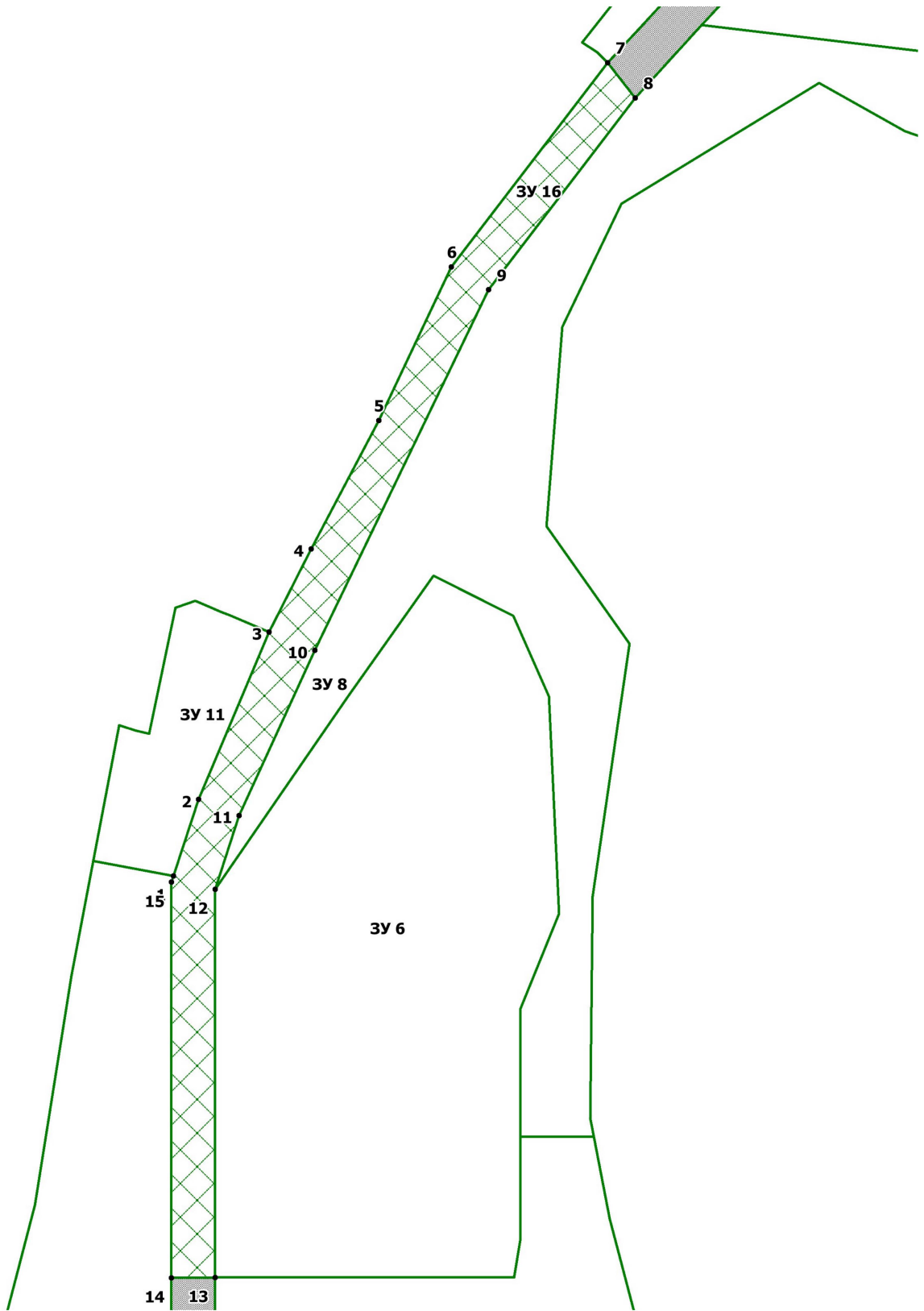
Ведомость координат образуемого земельного участка
с условным номером ЗУ 15

№ точки	X	Y
1	499411,97	4197750,14
2	499353,82	4197734,31
3	499141,56	4197698,49
4	498987,34	4197644,42
5	498993,43	4197625,42
6	499004,5	4197590,86
7	499024,2	4197594,94
8	499012,8	4197632,21
9	499146,57	4197679,06
10	499358,12	4197714,76
11	499417,42	4197730,91



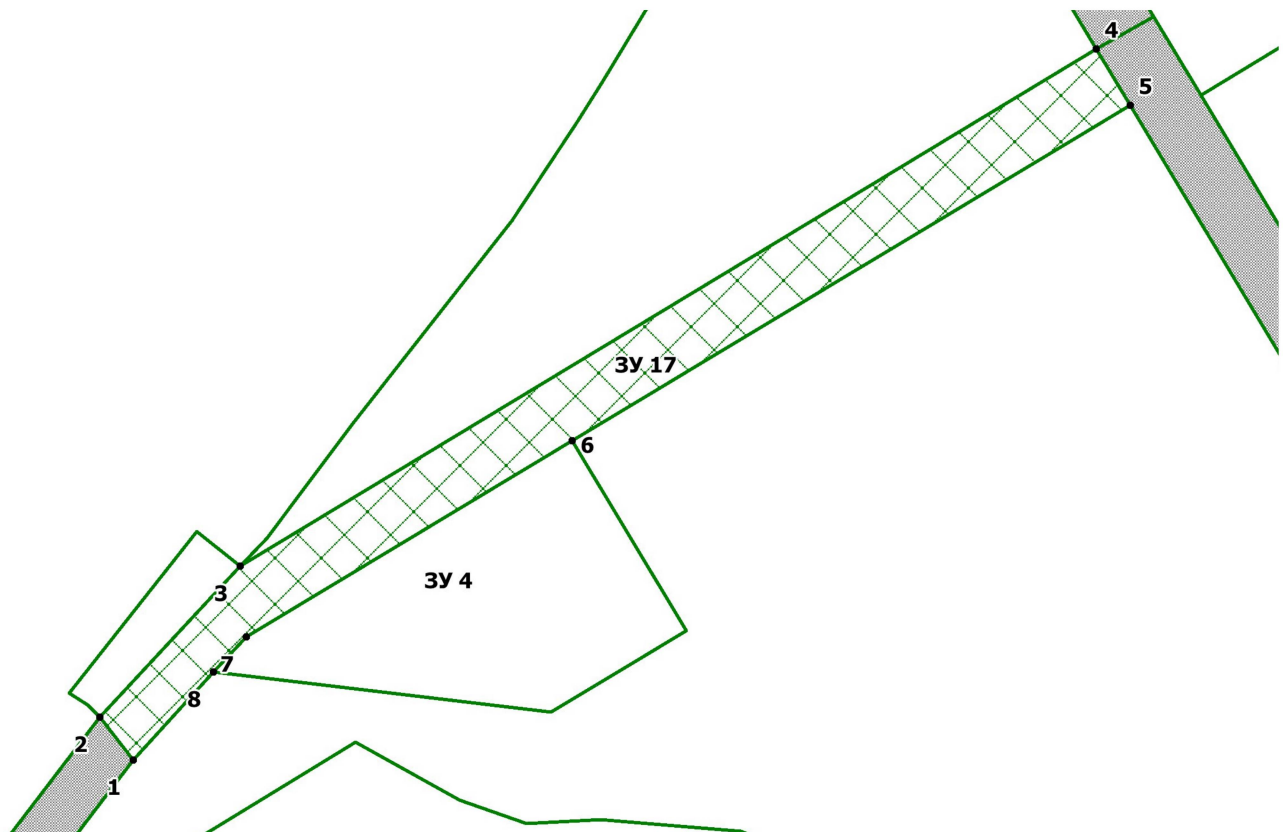
Ведомость координат образуемого земельного участка
с условным номером ЗУ 16

№ точки	X	Y
1	499440,82	4197018,98
2	499475,89	4197030,55
3	499552,93	4197062,99
4	499591,12	4197082,28
5	499650,07	4197113,35
6	499720,71	4197146,79
7	499814,57	4197218,55
8	499798,36	4197231,33
9	499710,19	4197163,92
10	499544,42	4197083,94
11	499468,59	4197049,21
12	499434,71	4197038,11
13	499256,22	4197038,2
14	499256	4197018,11
15	499437,9	4197018,11



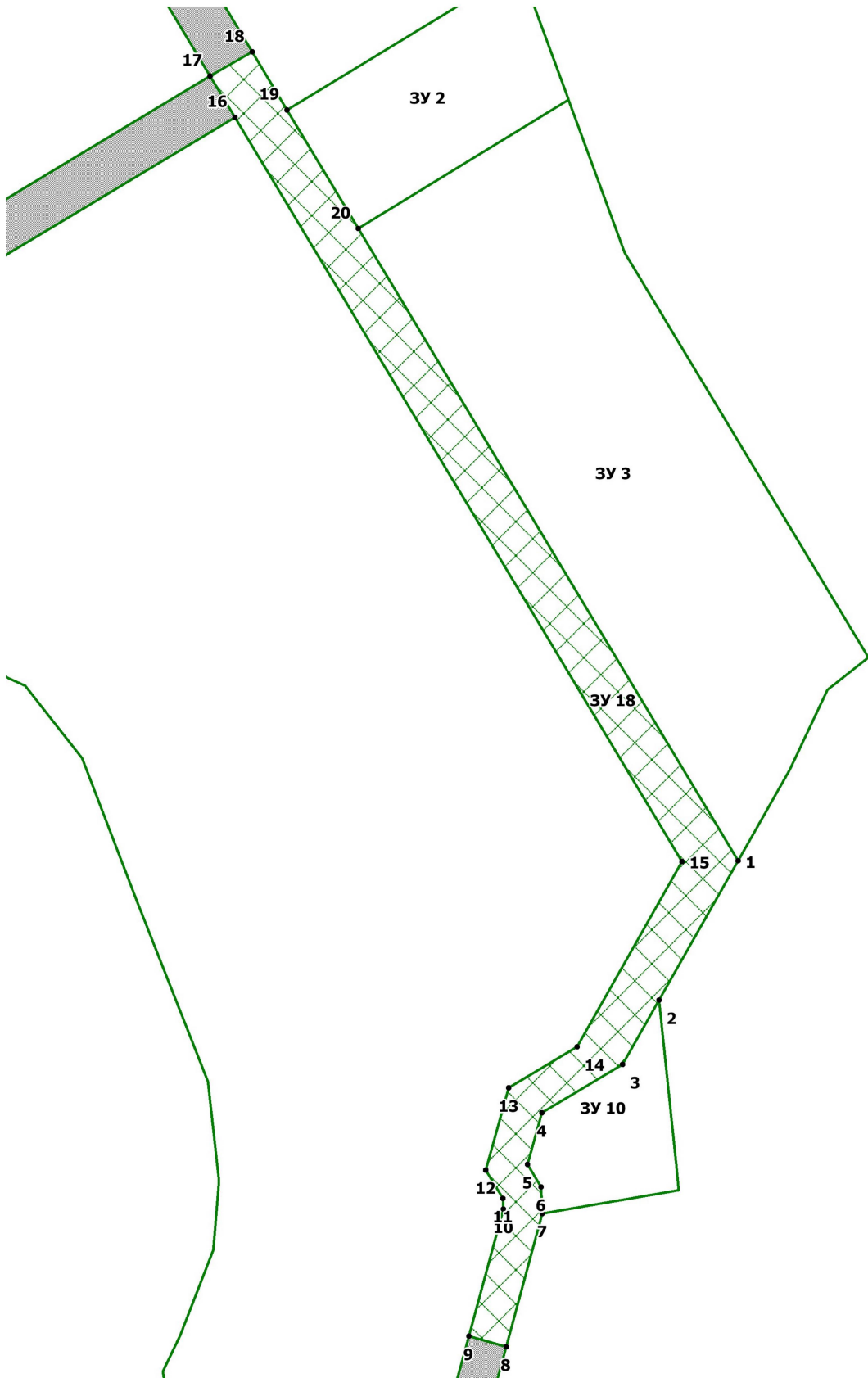
Ведомость координат образуемого земельного участка
с условным номером ЗУ 17

№ точки	X	Y
1	499798,36	4197231,33
2	499814,57	4197218,55
3	499872,09	4197271,86
4	500068,39	4197597,25
5	500046,96	4197610,13
6	499919,6	4197397,98
7	499845,19	4197274,34
8	499831,8	4197261,88



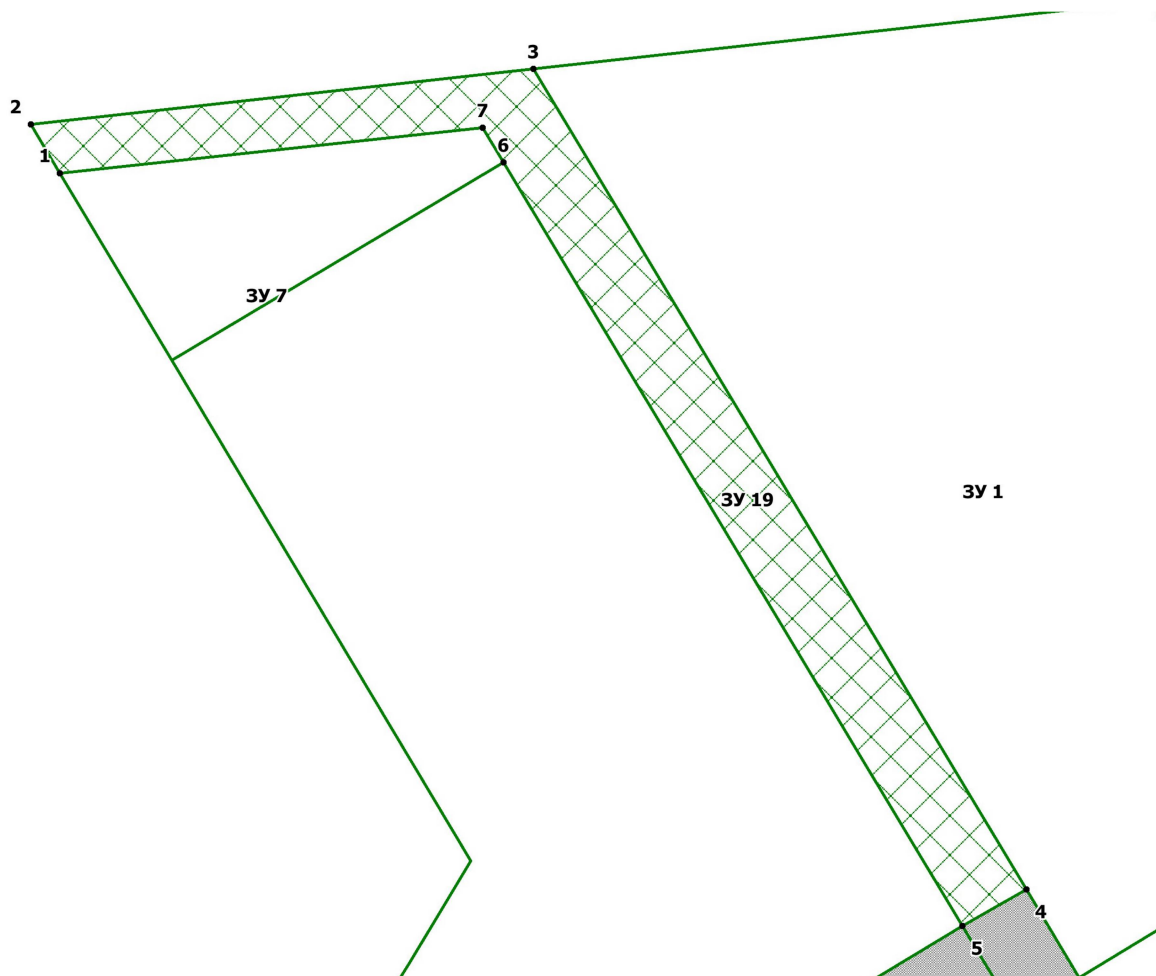
Ведомость координат образуемого земельного участка
с условным номером ЗУ 18

№ точки	X	Y
1	499662,91	4197869,98
2	499591	4197829,18
3	499557,75	4197810,31
4	499532,75	4197768,71
5	499506,22	4197761,25
6	499494,62	4197768,22
7	499480,87	4197768,9
8	499411,97	4197750,14
9	499417,42	4197730,91
10	499483,06	4197748,76
11	499488,62	4197748,49
12	499503,32	4197739,66
13	499545,8	4197751,6
14	499566,94	4197786,78
15	499662,54	4197841,11
16	500046,96	4197610,13
17	500068,39	4197597,25
18	500080,77	4197619,02
19	500050,8	4197637,02
20	499989,56	4197673,91



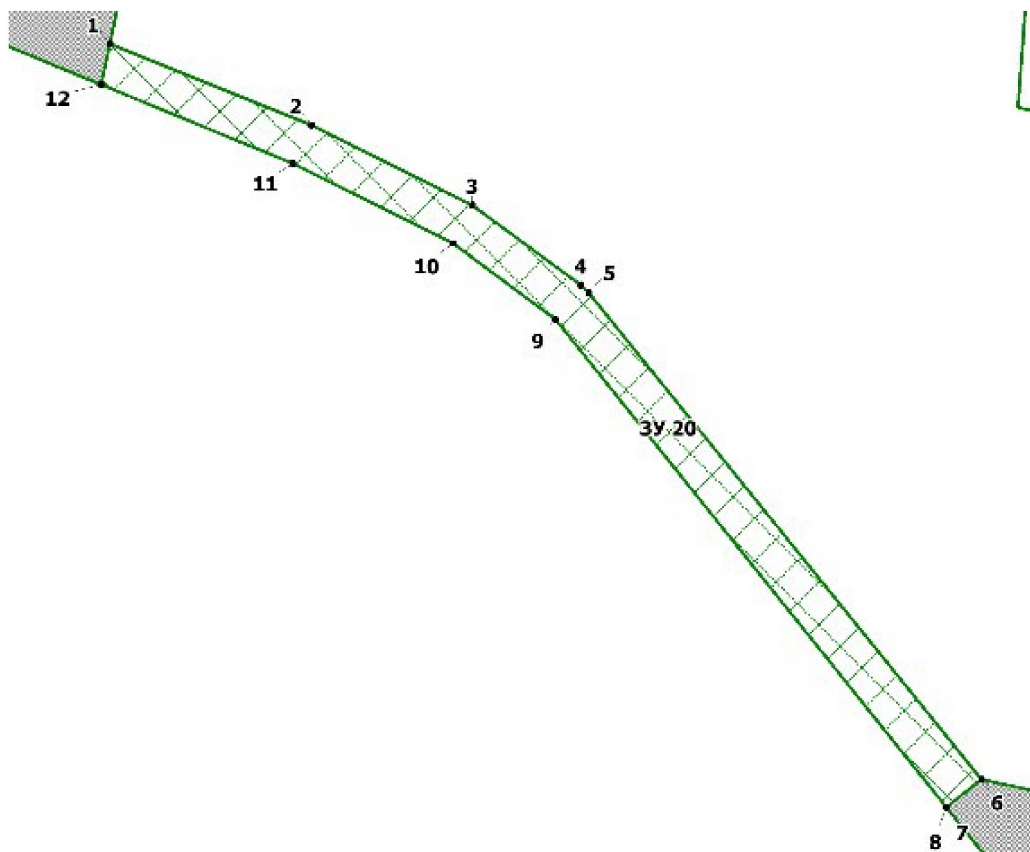
Ведомость координат образуемого земельного участка
с условным номером ЗУ 19

№ точки	X	Y
1	500323,99	4197290,76
2	500340,59	4197280,84
3	500359,37	4197451,58
4	500080,77	4197619,02
5	500068,39	4197597,25
6	500327,68	4197441,41
7	500339,38	4197434,42



Ведомость координат образуемого земельного участка
с условным номером ЗУ 20

№ точки	X	Y
1	498950,75	4197011,18
2	498937,43	4197044,39
3	498924,27	4197070,71
4	498911,15	4197088,58
5	498909,91	4197089,87
6	498830,02	4197154,36
7	498825,42	4197148,57
8	498825,43	4197148,57
9	498905,53	4197084,41
10	498918,01	4197067,58
11	498931,17	4197041,26
12	498944,1	4197009,75



Ведомость координат образуемого земельного участка
с условным номером ЗУ 21

№ точки	X	Y
1	498705,69	4197367,92
2	498712,77	4197369,13
3	498684,42	4197517,2
4	498679,8	4197515,59
5	498681,11	4197514,54
6	498678,47	4197511,66
7	498705,69	4197367,92

