



УКАЗ

ГУБЕРНАТОРА ОРЕНБУРГСКОЙ ОБЛАСТИ

14.06.2017

г. Оренбург

№ 323-ук

О внесении изменений в указ Губернатора Оренбургской области от 18 января 2016 года № 8-ук

1. Внести в приложение к указу Губернатора Оренбургской области от 18 января 2016 года № 8-ук «Об утверждении Схемы размещения, использования и охраны охотничьих угодий на территории Оренбургской области» следующие изменения:

1) наименования муниципальных образований: Абдулинский район, Гайский район, Кувандыкский район, Соль-Илецкий район, Сорочинский район, Ясенский район в соответствующих падежах заменить соответственно наименованиями: Абдулинский городской округ, Гайский городской округ, Кувандыкский городской округ, Соль-Илецкий городской округ, Сорочинский городской округ, Ясенский городской округ в соответствующих падежах;

2) в приложении А «Описание границ закрепленных охотничьих угодий (ЗОО)»:

в разделе «Абдулинский район»:

слова «ОАО «Погроминский элеватор» заменить словами «ОАО «Спутник»;

в разделе «Беляевский район»:

дополнить подразделом «ООО «Альфа плюс» согласно приложению № 1 к настоящему указу;

дополнить разделом «Гайский городской округ» согласно приложению № 2 к настоящему указу;

в разделе «Грачевский район»:

дополнить подразделом «ООО «Рубеж» согласно приложению № 3 к настоящему указу;

в разделе «Домбаровский район»:

дополнить подразделом «ООО «Рыбное место» согласно приложению № 4 к настоящему указу;

в разделе «Илекский район»:

слова «ЗАО «Вильрам» заменить словами «ООО «Краснохолмский лес»;

подраздел «ООО «Жилгарантпроект» изложить в новой редакции согласно приложению № 5 к настоящему указу;

дополнить подразделом «ООО «Жилгарантпроект», участок № 2» согласно приложению № 6 к настоящему указу;

в разделе «Кувандыкский район»:

дополнить подразделом «ООО «Охотничий клуб «Саринский» согласно приложению № 7 к настоящему указу;

в разделе «Курманаевский район»:

дополнить подразделом «ООО «Заря» согласно приложению № 8 к настоящему указу;

в разделе «Новоорский район»:

подраздел «ООО «ЦПР Вымпел» признать утратившим силу;

в разделе «Оренбургский район»:

слова «Хуторское казачье общество «Голодниково» заменить словами «Хуторское казачье общество «Казачий»;

дополнить подразделом «ООО «Варяг» согласно приложению № 9 к настоящему указу;

дополнить подразделом «ООО «Континент» согласно приложению № 10 к настоящему указу;

подраздел «ООО «Русское сафари», участок № 2» изложить в новой редакции согласно приложению № 11 к настоящему указу;

дополнить разделом «Первомайский район» согласно приложению № 12 к настоящему указу;

в разделе «Переволоцкий район»:

подраздел «ООО «Охотклуб» (ОХ «Филипповское»)» признать утратившим силу;

подраздел «ООО «Охотклуб» (ОХ «Татищенское»)» признать утратившим силу;

в разделе «Пономаревский район»:

дополнить подразделом «ООО «Виктория» согласно приложению № 13 к настоящему указу;

в разделе Саракташский район:

дополнить подразделом «ООО «Стимул» согласно приложению № 14 к настоящему указу;

дополнить подразделом «ООО «Пиковая Дама» согласно приложению № 15 к настоящему указу;

в разделе «Северный район»:

дополнить подразделом «ООО «ТЦ «ИСТА», участок № 3» согласно приложению № 16 к настоящему указу;

в разделе «Сорочинский район»:

подраздел «ООО «Уран» изложить в новой редакции согласно приложению № 17 к настоящему указу;

дополнить подразделом «ООО «Уран», участок № 2» согласно приложению № 18 к настоящему указу;

в разделе «Ташлинский район»:

подраздел «ООО «Охотклуб» (ОХ «Кинделинское»)» признать утратившим силу;

подраздел «ООО «Ташлинские просторы» признать утратившим силу;
в разделе «Тоцкий район»:

дополнить подразделом «ООО «Октан» согласно приложению № 19 к настоящему указу;

в разделе «Тюльганский район»:

подраздел «ООО «Капстройинвест» признать утратившим силу;

в разделе «Шарлыкский район»:

дополнить подразделом «ООО «Агро-Групп» согласно приложению № 20 к настоящему указу;

3) в приложении Б «Описание границ общедоступных охотничьих угодий (ООУ)»:

подраздел «ООУ № 11-2» изложить в новой редакции согласно приложению № 21 к настоящему указу;

раздел «Илекский район» дополнить подразделом «ООУ № 12-3» согласно приложению № 22 к настоящему указу;

подраздел «ООУ № 18-2» изложить в новой редакции согласно приложению № 23 к настоящему указу;

подраздел «ООУ № 23-1» изложить в новой редакции согласно приложению № 24 к настоящему указу;

раздел «Переволоцкий район» дополнить подразделом «ООУ № 23-3» согласно приложению № 25 к настоящему указу;

подраздел «ООУ № 31-1» изложить в новой редакции согласно приложению № 26 к настоящему указу;

подраздел «ООУ № 35-1» изложить в новой редакции согласно приложению № 27 к настоящему указу;

подразделы «ООУ № 26-3», «ООУ № 28-2» признать утратившими силу;

раздел «Оренбургский район» дополнить подразделом «Зона нагонки и натаски собак охотничьих пород» согласно приложению № 28 к настоящему указу;

4) раздел «Грачевский район» приложения В «Описание границ зон охраны охотничьих ресурсов» признать утратившим силу;

5) в приложении Г «Описание границ планируемых охотничьих угодий (ПОУ)»:

в разделе «Беляевский район»:

подраздел «ПОУ № 6-1» признать утратившим силу;

в разделе «Гайский район»:

подраздел «ПОУ № 9-3» признать утратившим силу;

в разделе «Грачевский район»:

подраздел «ПОУ № 10-1» признать утратившим силу;

дополнить подразделом «ПОУ № 10-2» согласно приложению № 29 к настоящему указу;

в разделе «Домбаровский район»:

подраздел «ПОУ № 11-1» признать утратившим силу;

в разделе «Илекский район»:
подраздел «ПОУ № 12-3» признать утратившим силу;
дополнить подразделом «ПОУ № 12-4» согласно приложению № 30 к настоящему указу;

в разделе «Кувандыкский район»:
подраздел «ПОУ № 15-1» признать утратившим силу;

в разделе «Курманаевский район»:
подразделы «ПОУ № 16-1», «ПОУ № 16-2» признать утратившими силу;

в разделе «Матвеевский район»:
дополнить подразделом «ПОУ № 17-2» согласно приложению № 31 к настоящему указу;

в разделе «Новоорский район»:
подраздел «ПОУ № 18-1» признать утратившим силу;

в разделе «Оренбургский район»:
подразделы «ПОУ № 21-1», «ПОУ № 21-2» признать утратившими силу;

дополнить подразделом «ПОУ № 21-4» согласно приложению № 32 к настоящему указу;

в разделе «Первомайский район»:
подраздел «ПОУ № 22-1» признать утратившим силу;

в разделе «Переволоцкий район»:
дополнить подразделом «ПОУ № 23-2» согласно приложению № 33 к настоящему указу;

дополнить подразделом «ПОУ № 23-3» согласно приложению № 34 к настоящему указу;

в разделе «Пономаревский район»:
подраздел «ПОУ № 24-2» признать утратившим силу;

в разделе «Саракташский район»:
подраздел «ПОУ № 26-1» признать утратившим силу;

дополнить подразделом «ПОУ № 26-2» согласно приложению № 35 к настоящему указу;

дополнить подразделом «ПОУ № 26-3» согласно приложению № 36 к настоящему указу;

дополнить подразделом «ПОУ № 26-4» согласно приложению № 37 к настоящему указу;

дополнить разделом «Светлинский район» согласно приложению № 38 к настоящему указу;

в разделе «Соль-Илецкий район»:
дополнить подразделом «ПОУ № 29-3» согласно приложению № 39 к настоящему указу;

в разделе «Сорочинский район»:
подраздел «ПОУ № 30-1» изложить в новой редакции согласно приложению № 40 к настоящему указу;

Приложение № 1
к указу Губернатора области
от 14.06.2017 № 323-ук

ООО «Альфа плюс»
Площадь: 26004 га
Беляевский район

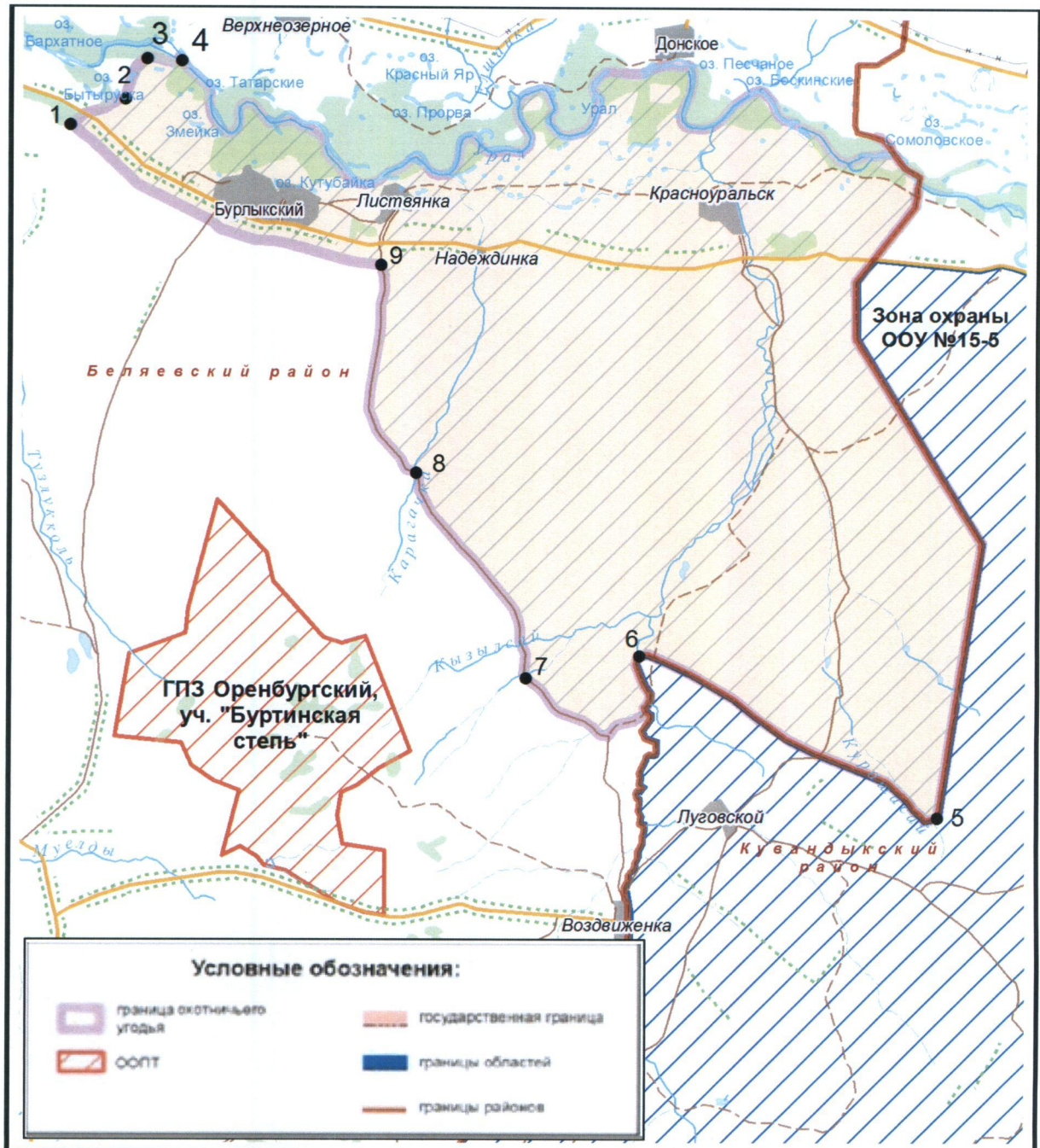
Северная: от точки 1 (51°22,193'; 56°37,335') на северо-восток по точкам 2 (51°22,586'; 56° 38,647'), 3 (51°23,203'; 56°39,164';) до точки 4 (51° 23,176'; 56°39,983') на р. Урал, далее по р. Урал в общем направлении на восток до пересечения с границей Беляевского муниципального района и Кувандыкского городского округа;

Восточная: от места пересечения р. Урал с границей Беляевского муниципального района и Кувандыкского городского округа по указанной границе на юг до точки 5 (51°11,747'; 56°58,173');

Южная: от точки 5 (51°11,747'; 56°58,173') на границе Беляевского муниципального района и Кувандыкского городского округа в общем направлении на северо-запад до точки 6 (51°14,184'; 56°51,023'), далее по точкам 7 (51°13,842'; 56°48,309'), 8 (51°16,955'; 56°45,663') до точки 9 (51°20,110'; 56°44,788') на дороге Листвянка–Воздвиженка;

Западная: от точки 9 (51°20,110'; 56°44,788') на дороге Листвянка–Воздвиженка по указанной дороге в общем направлении на север до точки 1 (51°22,193'; 56°37,335').

Карта-схема границ
охотничьего хозяйства ООО «Альфа плюс»



Приложение № 2
к указу Губернатора области
от 14.06.2017 № 323-ук

Гайский городской округ

ООО «Охотничий клуб «Казачья губерля»

Площадь: 15700 га

Гайский городской округ

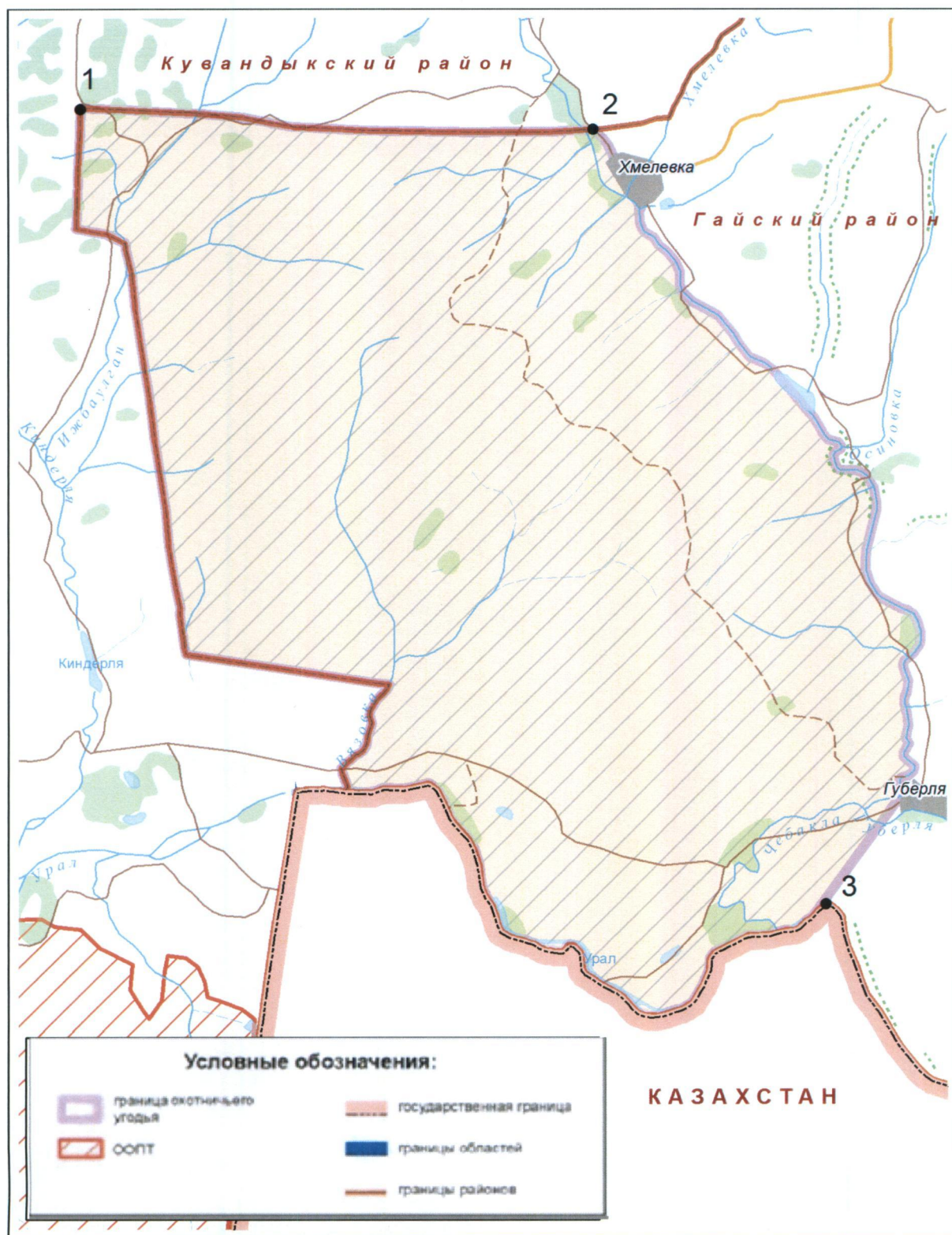
Северная: от точки 1 ($51^{\circ}15,381'$; $57^{\circ}43,046'$) на границе Гайского и Кувандыкского городских округов по указанной границе на восток до точки 2 ($51^{\circ}15,115'$; $57^{\circ}51,392'$);

Восточная: от точки 2 ($51^{\circ}15,115'$; $57^{\circ}51,392'$) на границе Гайского и Кувандыкского городских округов по дороге на юго-восток до н.п. Хмелевка, от н.п. Хмелевка по р. Чебакла в общем направлении на юг до н.п. Губерля, от н.п. Губерля на юго-запад до пересечения с государственной границей Оренбургской области и Республики Казахстан в точке 3 ($51^{\circ}7,060'$; $57^{\circ}55,034'$);

Южная: от точки 3 ($51^{\circ}7,060'$; $57^{\circ}55,034'$) на государственной границе Оренбургской области и Республики Казахстан по указанной границе в общем направлении на запад до пересечения с границей Гайского и Кувандыкского городских округов;

Западная: от места пересечения государственной границы Оренбургской области и Республики Казахстан с границей Гайского и Кувандыкского городских округов по границе Гайского и Кувандыкского городских округов в общем направлении на север до точки 1 ($51^{\circ}15,381'$; $57^{\circ}43,046'$).

Карта-схема границ
охотничьего хозяйства ООО «Охотничий клуб «Казачья губерля»



Приложение № 3
к указу Губернатора области
от 14.06.2017 № 323-ук

ООО «Рубеж»
Площадь: 7263 га
Грачевский район

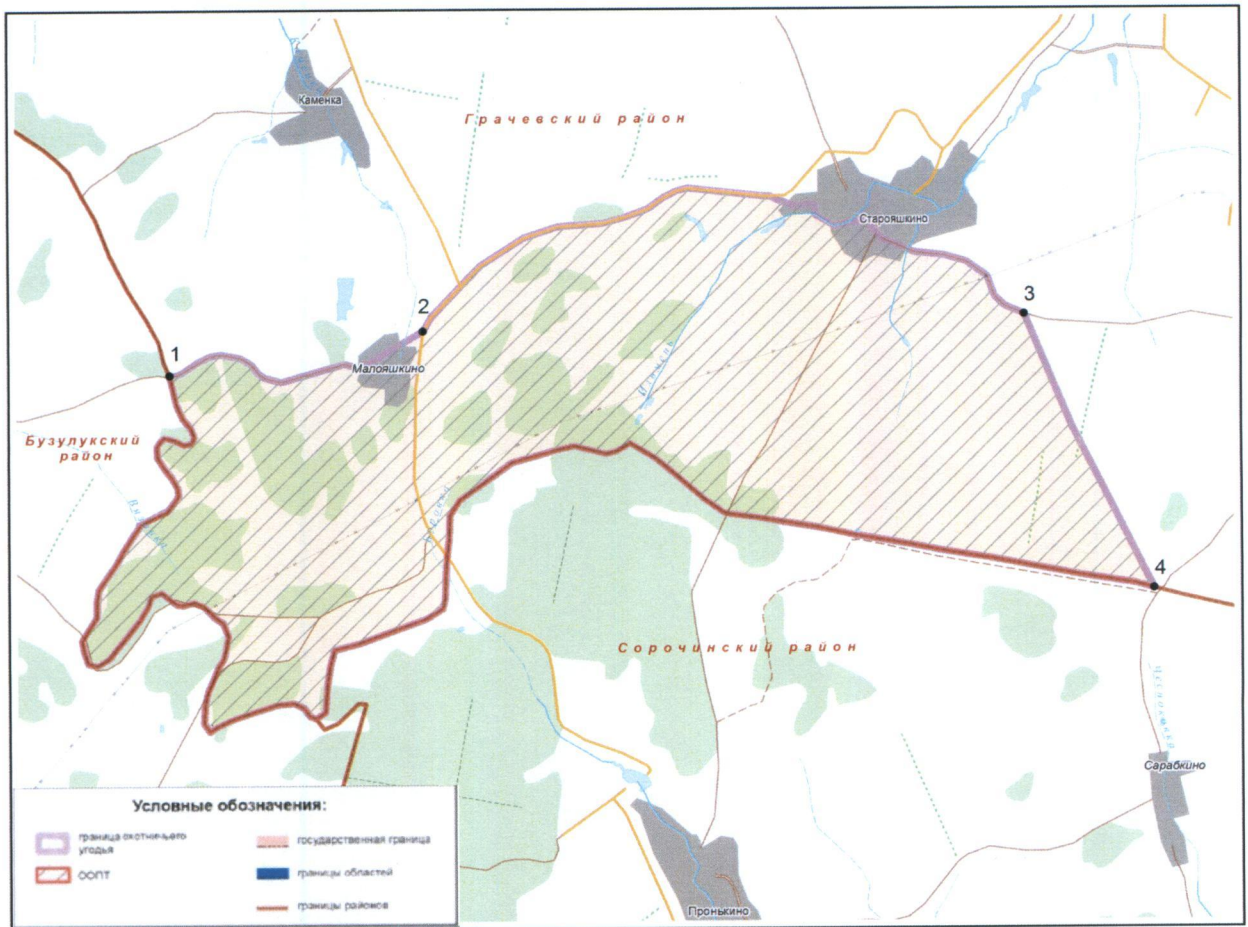
Северная: от точки 1 ($52^{\circ} 46,936'$; $52^{\circ}46,267'$) на границе Грачевского и Бузулукского муниципальных районов по дороге в общем направлении на восток до н.п. Малояшкино, от н.п. Малояшкино по прямой на северо-восток до точки 2 ($52^{\circ}47,453'$; $52^{\circ}49,873'$) на дороге Старояшкино–Пронькино, далее по указанной дороге в общем направлении на восток до н.п. Старояшкино;

Восточная: от н.п. Старояшкино по дороге на юго-восток до точки 3 ($52^{\circ}47,887'$; $52^{\circ}58,539'$), далее до точки 4 ($52^{\circ}45,500'$; $53^{\circ}0,614'$) на границе Грачевского муниципального района и Сорочинского городского округа;

Южная: от точки 4 ($52^{\circ}45,500'$; $53^{\circ}0,614'$) на границе Грачевского муниципального района и Сорочинского городского округа по указанной границе в общем направлении на запад до пересечения с границей Грачевского и Бузулукского муниципальных районов;

Западная: от места пересечения границ Грачевского, Бузулукского муниципальных районов и Сорочинского городского округа по границе Грачевского и Бузулукского муниципальных районов в общем направлении на северо-запад до точки 1 ($52^{\circ}46,936'$; $52^{\circ}46,267'$).

Карта-схема границ
охотничьего хозяйства ООО «Рубеж»



Приложение № 4
к указу Губернатора области
от 14.06.2017 № 323-ук

ООО «Рыбное место»
Площадь в Домбаровском районе: 35976 га
Площадь в Новоорском районе: 13174 га
Общая площадь: 49150 га

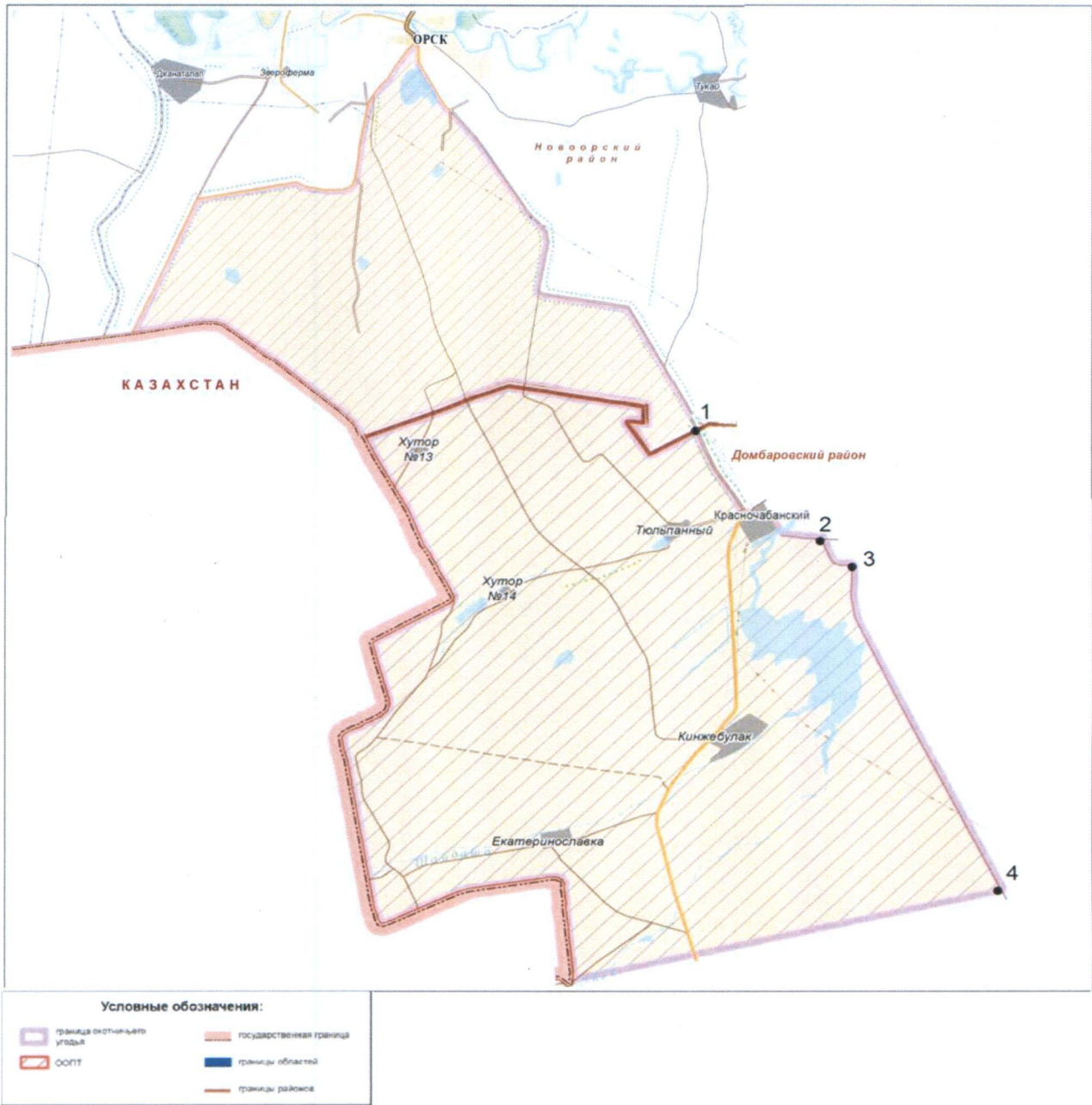
Северная: от государственной границы с республикой Казахстан (пункт пропуска автотранспорта) на северо-восток по автодороге направлением Орск–Актюбинск до н.п. Орск;

Восточная: от н.п. Орск на юго-восток по автодороге направлением Орск–Красночабанский до пересечения указанной дороги с границей Домбаровского муниципального района и Новорского муниципального района в точке 1 ($51^{\circ}2,679'$; $58^{\circ}45,929'$), далее по дороге на юго-запад до н.п. Красночабанский, от н.п. Красночабанский по дороге на юго-восток до точки 2 ($51^{\circ}0,259'$; $58^{\circ}49,746'$);

Южная: от точки 2 ($51^{\circ}0,259'$; $58^{\circ}49,746'$) до точки 3 ($50^{\circ}59,675'$; $58^{\circ}50,724'$), затем на юго-запад до точки 4 ($50^{\circ}52,628'$; $58^{\circ}55,002'$), от точки 4 в общем направлении на юго-запад до пересечения с границей республики Казахстан;

Западная: от места пересечения границ Оренбургской области и Республики Казахстан по указанной границе в общем направлении на северо-запад до места пересечения ее с автодорогой направлением Орск–Актюбинск.

**Карта-схема границ
охотничьего хозяйства ООО «Рыбное место»**



Приложение № 5
к указу Губернатора области
от 14.06.2017 № 323-ук

ООО «Жилгарантпроект», участок № 1
Площадь в Илекском районе: 9973 га
Площадь в Переволоцком районе: 911 га
Общая площадь: 10884 га

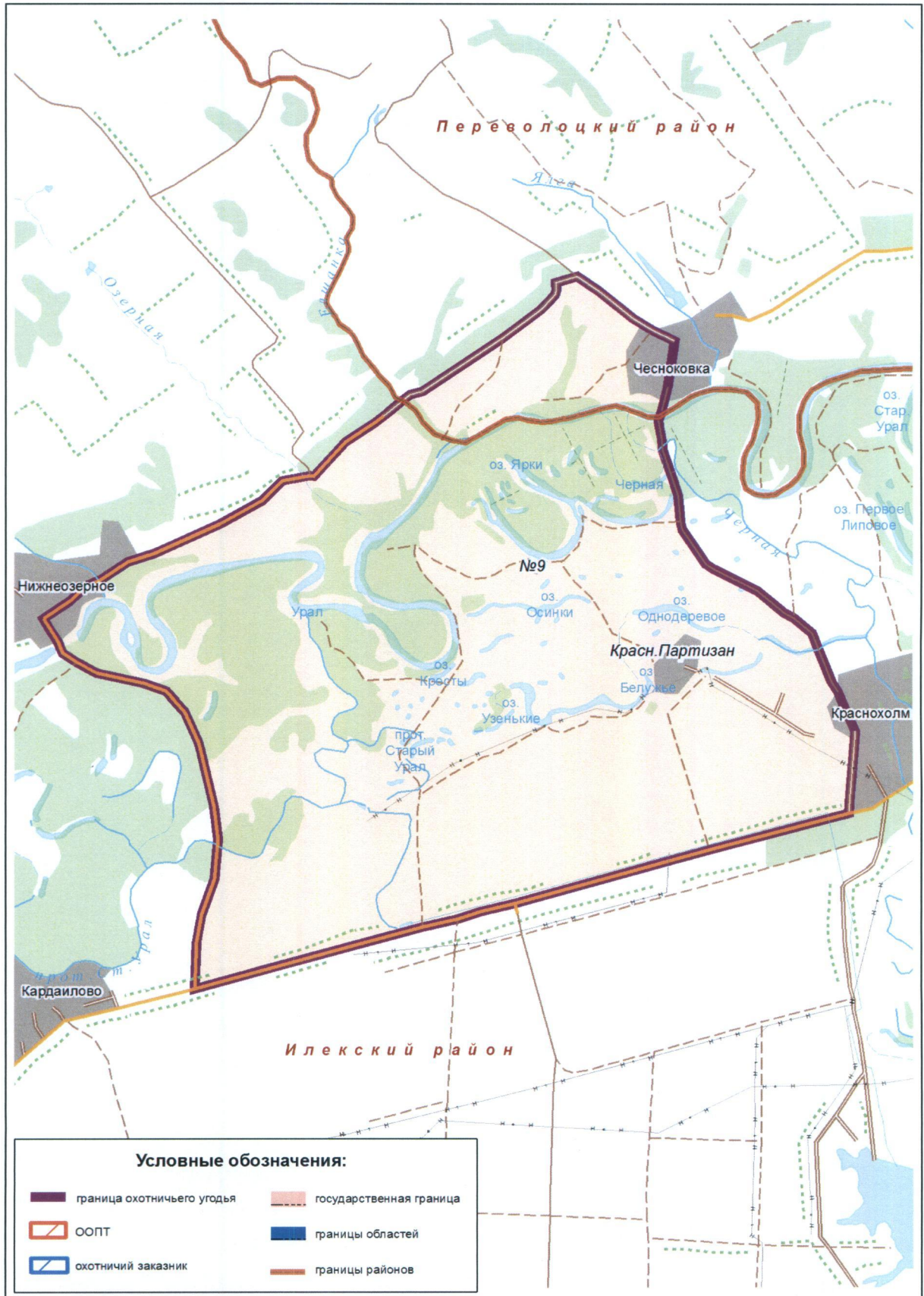
Северная: от н.п. Нижнеозерное по автодороге на восток до н.п. Чесноковка;

Восточная: от н.п. Чесноковка на юг до н.п. Краснохолм;

Южная: от н.п. Краснохолм по автодороге Илек–Оренбург до пересечения с дорогой на н.п. Нижнеозерное;

Западная: от пересечения автодороги Илек–Оренбург с дорогой на н.п. Нижнеозерное далее по дороге на север до н.п. Нижнеозерное.

Карта-схема границ
охотничьего хозяйства ООО «Жилгарантпроект», участок № 1



Приложение № 6
к указу Губернатора области
от 14.06.2017 № 323-ук

ООО «Жилгарантпроект», участок № 2
Площадь: 4970 га
Илекский район

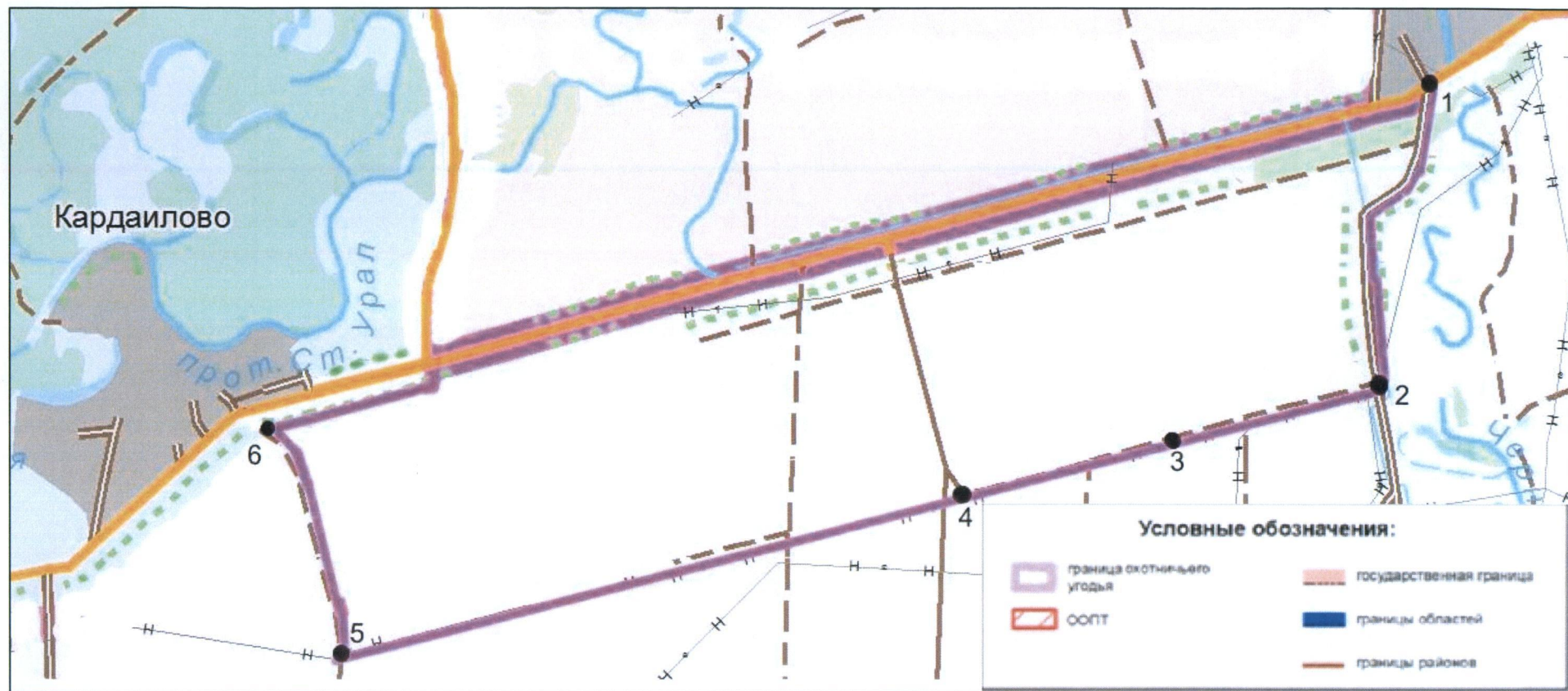
Северная: от места пересечения грейдерной дороги Нижнеозерное–Кардаилово с автодорогой Оренбург–Илек на восток по указанной автодороге до точки 1 (51°34,709'; 54° 08,787');

Восточная: от точки 1 (51°34,709'; 54° 08,787') на юг по дороге до точки 2 (51° 32,601'; 54° 08,375');

Южная: от точки 2 (51° 32,601'; 54° 08,375') на юго-запад по дороге через точки 3 (51°32,132'; 54°05,810'), 4 (51°31,652'; 54°03.411') до точки 5 (51°30,350'; 53°56,448');

Западная: от точки 5 (51°30,350'; 53°56,448') на север до точки 6 (51°31'47,31"; 53°55'41,47"), затем на восток вдоль 500-метровой зоны южнее гослесполосы до места пересечения грейдерной дороги Нижнеозерное–Кардаилово с автодорогой Оренбург–Илек.

Карта-схема границ
охотничьего хозяйства ООО «Жилгарантпроект», участок № 2



Приложение № 7
к указу Губернатора области
от 14.06.2017 № 323-ук

ООО «Охотничий клуб «Саринский»

Площадь: 33111 га

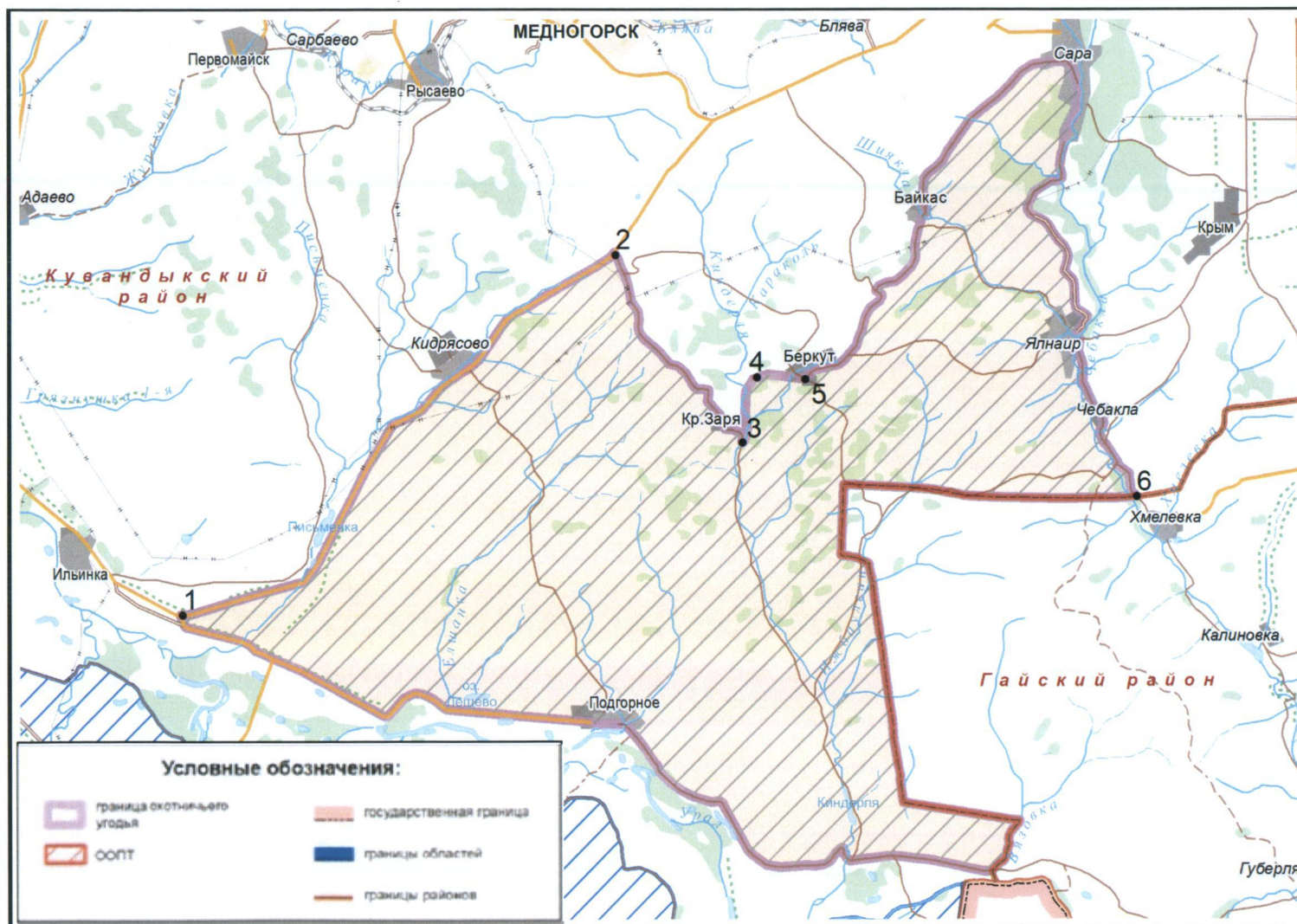
Кувандыкский городской округ

Северо-западная: от точки 1 ($51^{\circ}13,169'$; $57^{\circ} 24,153'$) на автотрассе Оренбург–Орск по указанной автотрассе на северо-восток через н.п. Кидрясово до точки 2 ($51^{\circ}19,494'$; $57^{\circ} 36,612'$), далее по дороге на юго-восток до точки 3 ($51^{\circ}16,159'$; $57^{\circ}40,191'$), далее через точку 4 ($51^{\circ}17,301'$; $57^{\circ}40,624'$) до точки 5 ($51^{\circ}17,263'$; $57^{\circ}41,996'$), затем по дороге в северо-восточном направлении через н.п. Байкас до н.п. Сара;

Восточная: от н.п. Сара по дороге на юг через н.п. Ялнаир, н.п. Чебакла, далее до точки 6 ($51^{\circ} 15,115'$; $57^{\circ}51,409'$) на границе Кувандыкского и Гайского городских округов;

Южная: от точки 6 ($51^{\circ} 15,115'$; $57^{\circ}51,409'$) на границе Кувандыкского и Гайского городских округов по дороге в общем направлении на запад через н.п. Подгорное до пересечения с автотрассой Оренбург–Орск в точке 1 ($51^{\circ}13,169'$; $57^{\circ} 24,153'$).

Карта-схема границ
охотничьего хозяйства ООО «Охотничий клуб «Саринский»



Приложение № 8
к указу Губернатора области
от 14.06.2017 № 323-ук

ООО «Заря»
Площадь: 52800 га
Курманаевский район

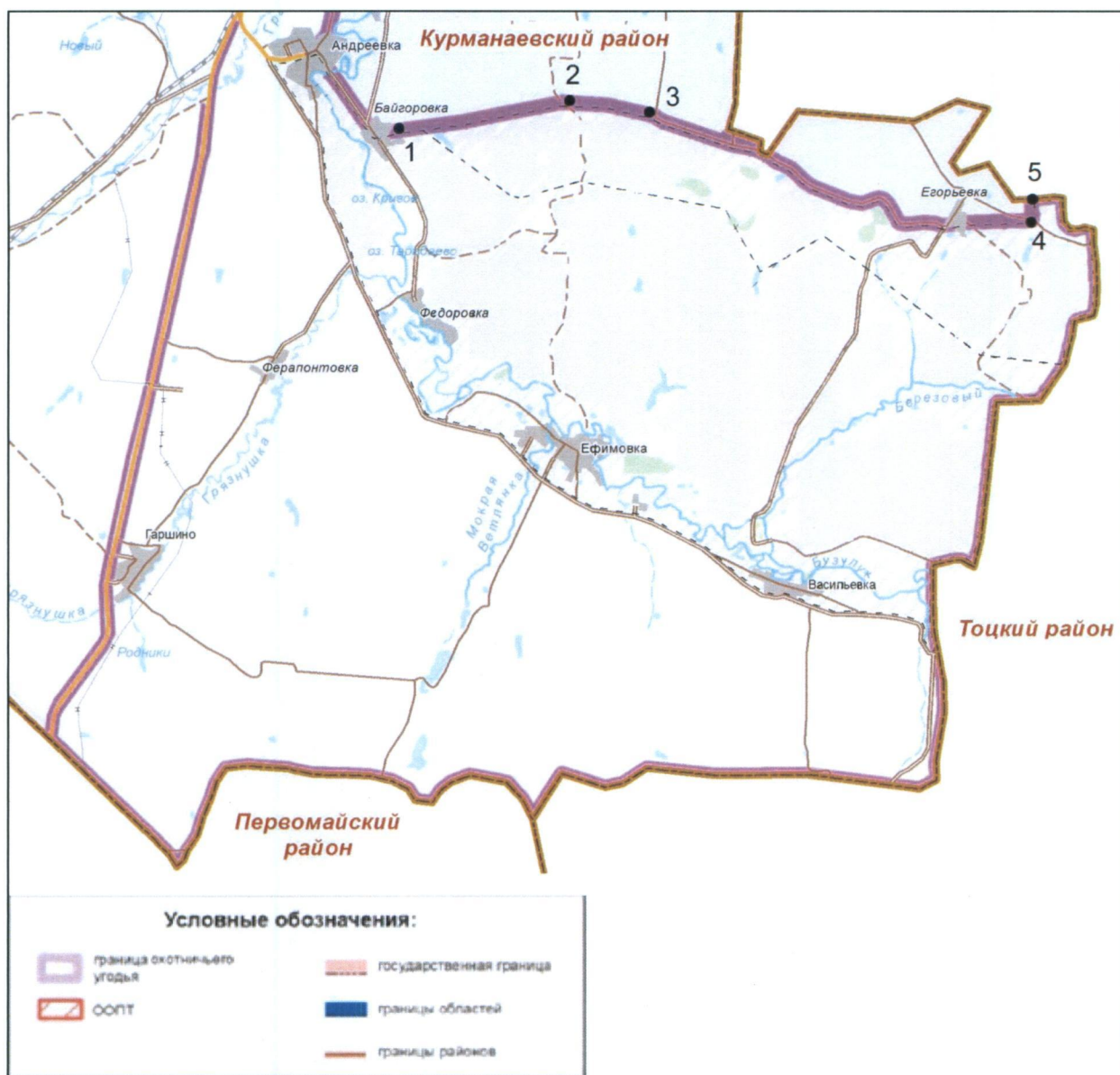
Северная: от н.п. Андреевка по дороге на юго-восток до точки 1 (51°57,933'; 52°18,052') у н.п. Байгоровка, далее через точку 2 (52°1,693'; 52°18,627'), до точки 3 (52°4,282'; 52°18,481'), далее по дороге через н.п. Егорьевка до точки 4 (52°14,638'; 52°17,198'), далее в общем направлении на север до точки 5 (52°14,145'; 52°17,505') на границе Курманаевского и Тоцкого муниципальных районов;

Восточная: от точки 5 (52° 14,145'; 52° 17,505') по границе Курманаевского и Тоцкого муниципальных районов в общем направлении на юго-восток, затем на восток до пересечения Курманаевского, Тоцкого и Первомайского муниципальных районов;

Южная: по границе Курманаевского и Первомайского муниципальных районов до ее пересечения с автодорогой направлением Курманаевка–Первомайский;

Западная: на север по автодороге направлением Курманаевка–Первомайский мимо н.п. Гаршино до поворота на н.п. Андреевка, затем до н.п. Андреевка.

Карта-схема границ
охотничьего хозяйства ООО «Заря»



Приложение № 9
к указу Губернатора области
от 14.06.2017 № 323-ук

ООО «Варяг»
Площадь: 46813 га
Оренбургский район

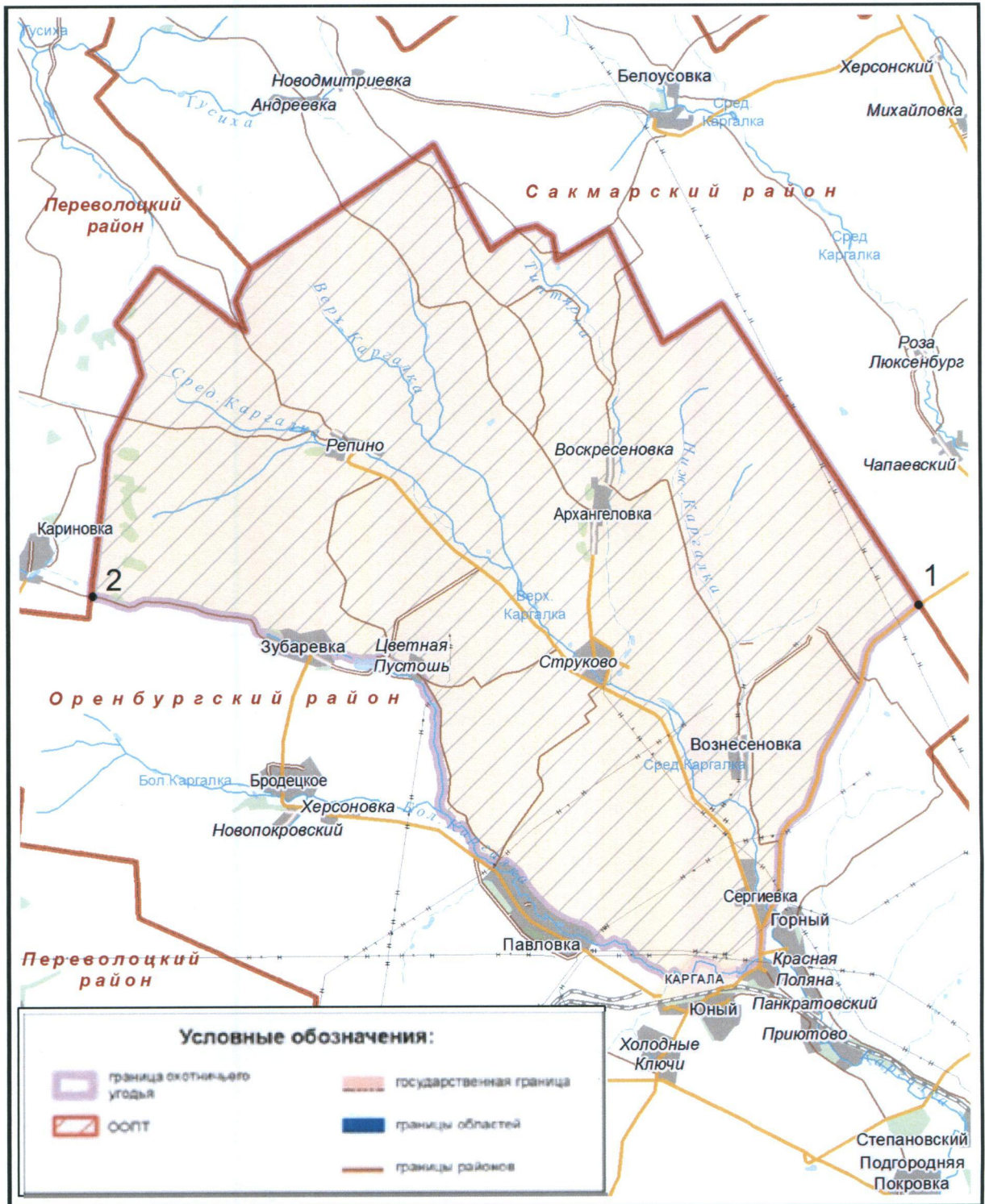
Северная: от места пересечения границ Оренбургского, Переволоцкого и Сакмарского муниципальных районов по границе Оренбургского и Сакмарского муниципальных районов в общем направлении на юго-восток до точки 1 ($52^{\circ}0,707'$; $54^{\circ}58,380'$);

Восточная: от точки 1 ($52^{\circ}0,707'$; $54^{\circ}58,380'$) на границе Оренбургского и Сакмарского муниципальных районов по дороге на юго-запад через н.п. Сергиевка до н.п. Каргала;

Южная: от н.п. Каргала в общем направлении на северо-запад по р. Каргалка через н.п. Павловка до места впадения р. Сухо-Пусто-Каргалка, далее по р. Сухо-Пусто-Каргалка на север до н.п. Цветная Пустошь, далее по этой же реке на запад до н.п. Зубаревка, затем по дороге на запад до пересечения с границей Оренбургского и Переволоцкого муниципальных районов в точке 2 ($52^{\circ}0,442'$; $54^{\circ}33,736'$);

Западная: от точки 2 ($52^{\circ}0,442'$; $54^{\circ}33,736'$) на границе Оренбургского и Переволоцкого муниципальных районов по указанной границе в общем направлении на север до пересечения с границей Оренбургского и Сакмарского муниципальных районов.

Карта-схема границ
охотничьего хозяйства ООО «Варяг»



Приложение № 10
к указу Губернатора области
от 14.06.2017 № 323-ук

ООО «Континент»
Площадь: 12040 га
Оренбургский район

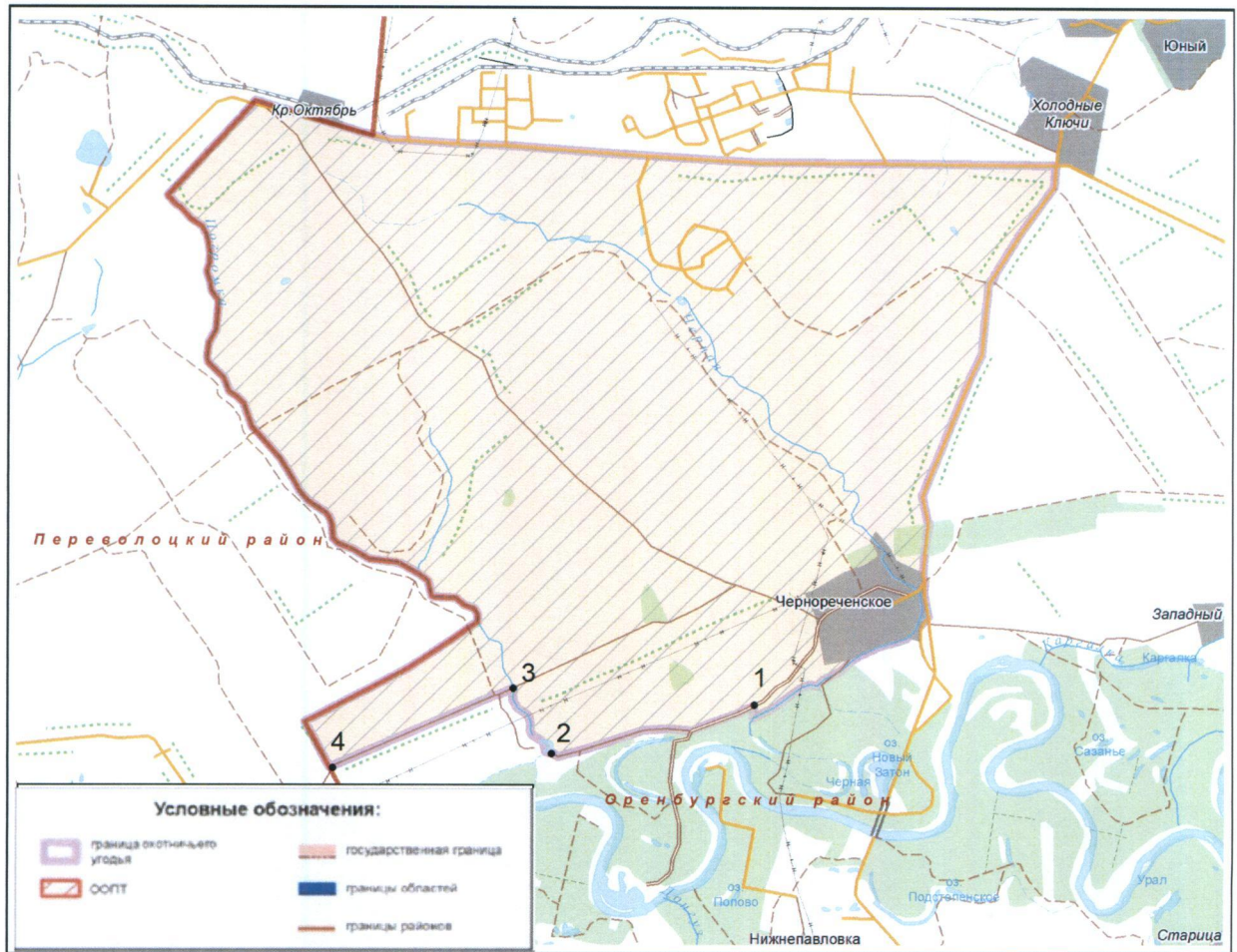
Северная: от н.п. Кр. Октябрь по дороге на восток до н.п. Холодные Ключи;

Восточная: от н.п. Холодные ключи по дороге в общем направлении на юг до н.п. Чернореченское;

Южная: от н.п. Чернореченское по р. Черная на юго-запад до точки 1 (51°46,563'; 54°46,629'), далее по дороге на юго-запад до точки 2 (51° 46,041'; 54°43,612') на р. Погромка, по р. Погромка на северо-запад до точки 3 (51°46,649'; 54°43,002'), далее на юго-восток по дороге до точки 4 (51°45,845'; 54°40,350') на границе Оренбургского и Переволоцкого муниципальных районов;

Западная: от точки 4 (51°45,845'; 54°40,350') на границе Оренбургского и Переволоцкого муниципальных районов по указанной границе в общем направлении на север до н.п. Кр. Октябрь.

Карта-схема границ
охотничьего хозяйства ООО «Континент»



Приложение № 11
к указу Губернатора области
от 14.06.2017 № 323-ук

ООО «Русское сафари», участок № 2
Площадь в Оренбургском районе: 4132 га
Площадь в Илекском районе: 2873 га
Общая площадь: 7005 га

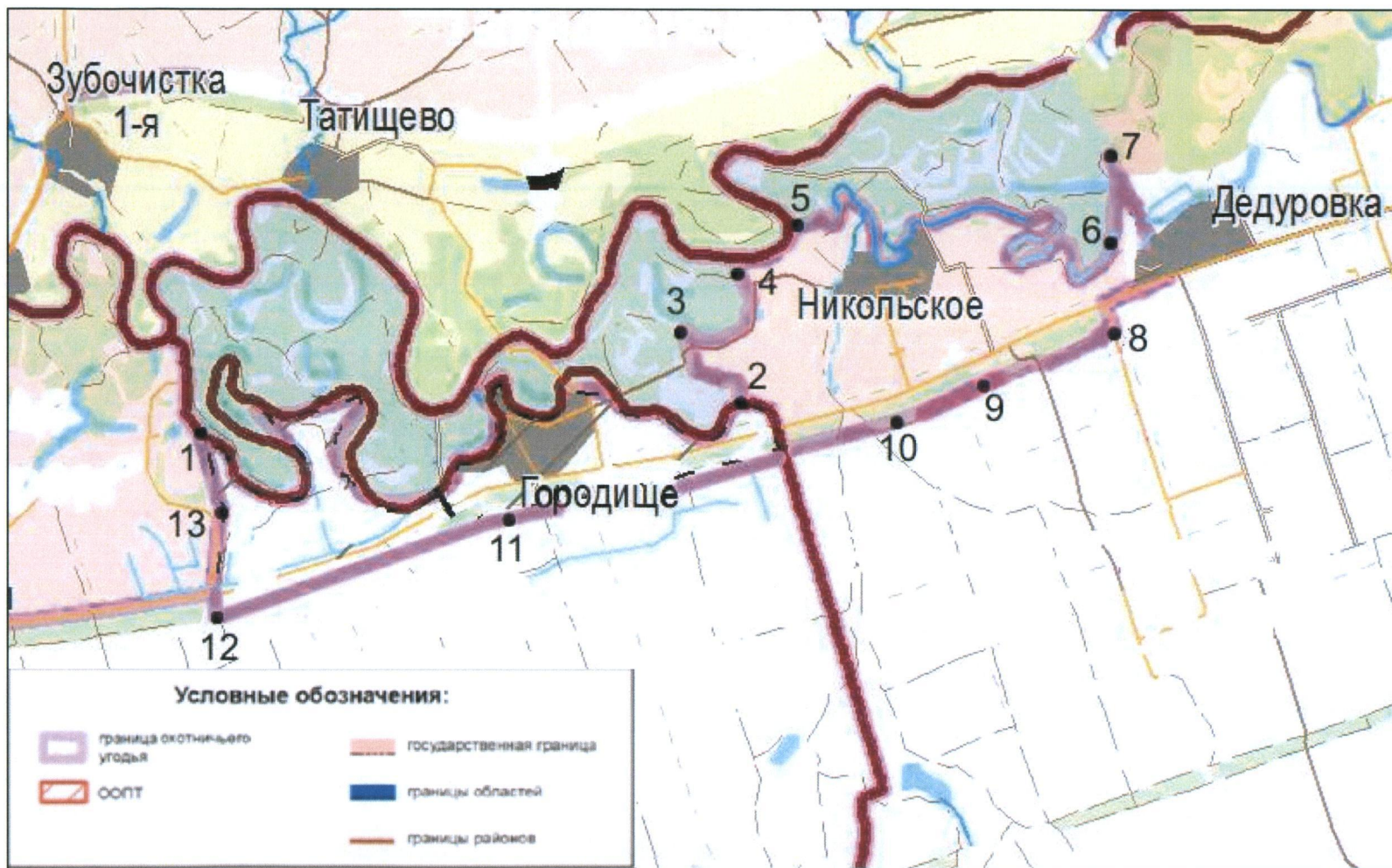
Северная: от точки 1 ($51^{\circ}38,132'$; $54^{\circ}16,173'$) на границе Илекского и Оренбургского муниципальных районов по указанной границе в общем направлении на восток до точки 2 ($51^{\circ}38,701'$; $54^{\circ}27,688'$), далее до точки 3 ($51^{\circ}39,622'$; $54^{\circ}26,438'$), 4 ($51^{\circ}40,414'$; $54^{\circ}27,536'$), далее по прямой до точки 5 ($51^{\circ}41,008'$; $54^{\circ}28,635'$) на границе Переволоцкого и Оренбургского муниципальных районов, далее по р. Крестовка через н.п. Никольское, далее через точку 6 ($51^{\circ}41,128'$; $54^{\circ}35,496'$) до точки 7 ($51^{\circ}41,904'$; $54^{\circ}35,562'$);

Восточная: от точки 7 ($51^{\circ}41,904'$; $54^{\circ}35,562'$) до н.п. Дедуровка, далее до точки 8 ($51^{\circ}39,866'$; $54^{\circ}35,574'$);

Южная: от точки 8 ($51^{\circ}39,866'$; $54^{\circ}35,574'$) в общем направлении на восток вдоль 500-метровой гослесполосы, идущей с левой стороны от автодороги Оренбург–Илек через точку 9 ($51^{\circ}38,951'$; $54^{\circ}32,451'$) до точки 10 ($51^{\circ}38,445'$; $54^{\circ}30,483'$), далее по указанной дороге до места пересечения ее с границей Илекского и Оренбургского муниципальных районов, далее через точку 11 ($51^{\circ}37,156'$; $54^{\circ}22,537'$) в общем направлении на запад до точки 12 ($51^{\circ}35,629'$; $54^{\circ}16,570'$);

Западная: от точки 12 ($51^{\circ}35,629'$; $54^{\circ}16,570'$) через точку 13 ($51^{\circ}37,068'$; $54^{\circ}16,734'$) в общем направлении на север до точки 1 ($51^{\circ}38,132'$; $54^{\circ}16,173'$) на границе Илекского и Оренбургского муниципальных районов.

Карта-схема границ
охотничьего хозяйства ООО «Русское сафари», участок № 2



Приложение № 12
к указу Губернатора области
от 14.06.2017 № 323-ук

Первомайский район

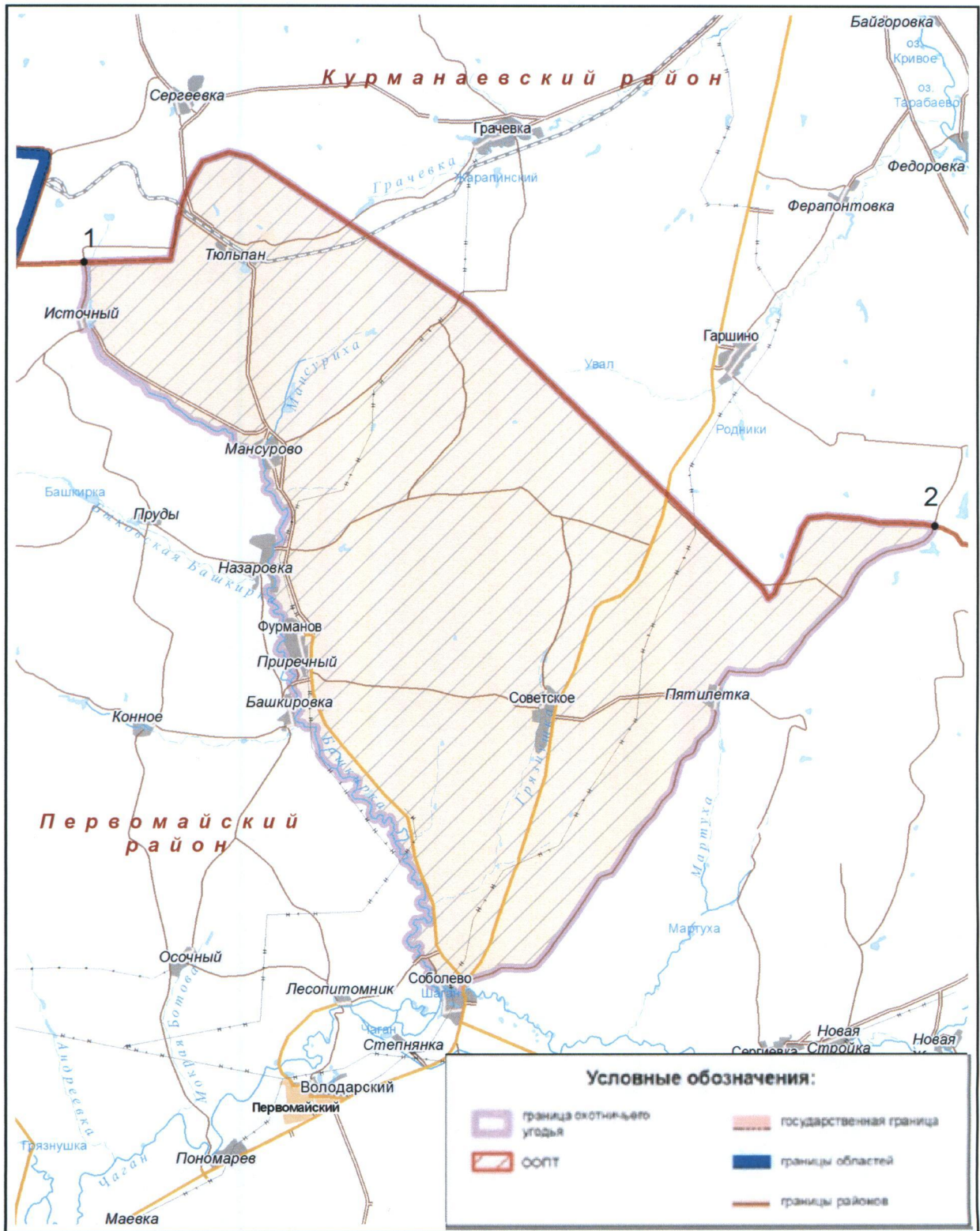
ООО «Техсервис»
Площадь: 41195 га
Первомайский район

Северная: от точки 1 ($51^{\circ}29,202'$; $52^{\circ}11,268'$) на границе Первомайского и Курманаевского муниципальных районов по указанной границе в общем направлении на юго-восток до точки 2 ($51^{\circ}58,119'$; $52^{\circ}07,093'$);

Восточная: от точки 2 ($51^{\circ}58,119'$; $52^{\circ}07,093'$) на границе Первомайского и Курманаевского муниципальных районов по дороге на юго-запад через н.п. Пятилетка до н.п. Соболево;

Юго-западная: от н.п. Соболево по р. Башкирка в общем направлении на северо-запад через н.п. Башкировка, Приречный, Фурманов, Назаровка, Мансурово до н.п. Источный, от н.п. Источный по дороге на север до точки 1 ($51^{\circ}29,202'$; $52^{\circ}11,268'$) на границе Первомайского и Курманаевского муниципальных районов.

Карта-схема границ
охотничьего хозяйства ООО «Техсервис»



Приложение № 13
к указу Губернатора области
от 14.06.2017 № 323-ук

ООО «Виктория»
Площадь: 13180 га
Пономаревский район

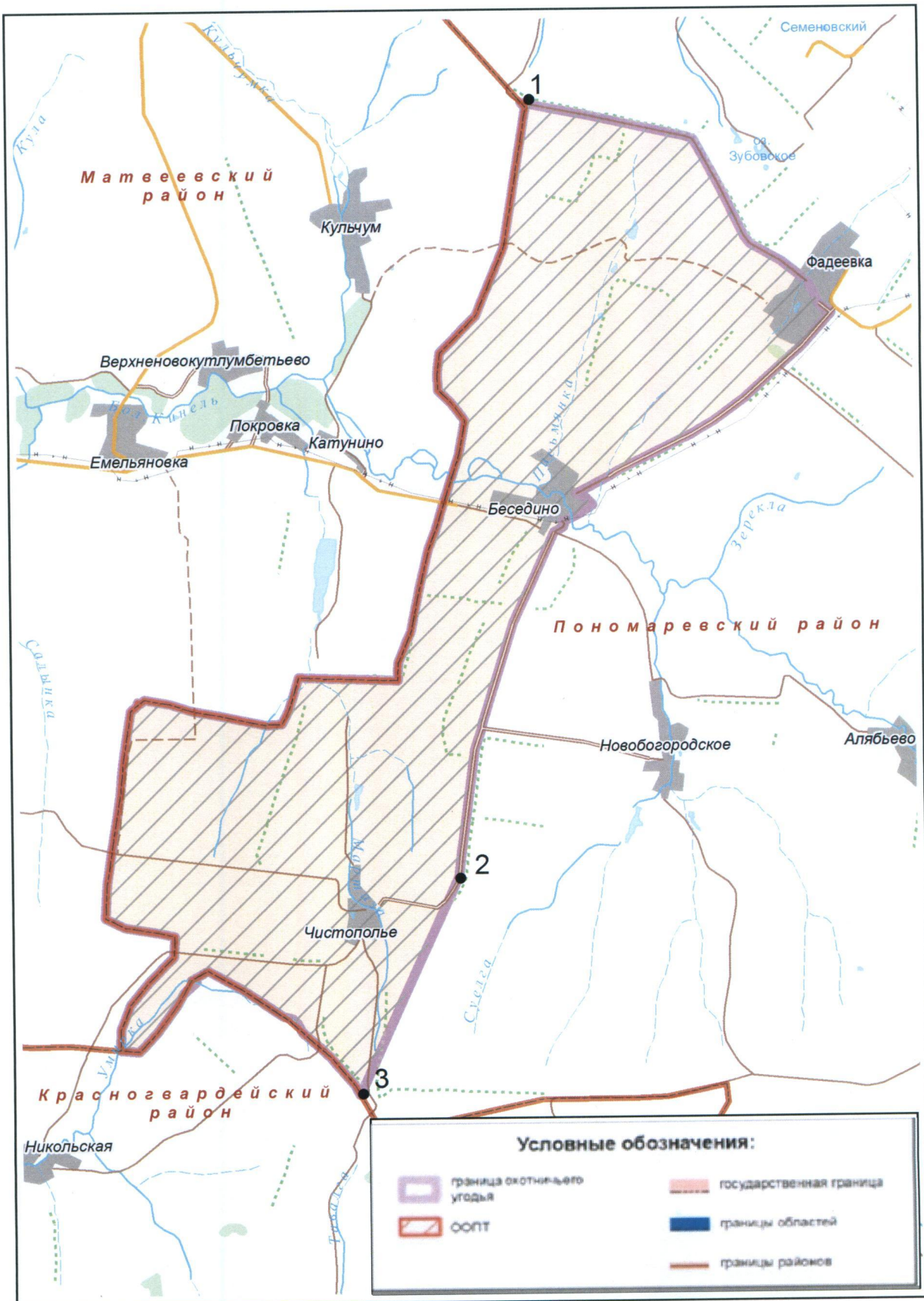
Северная: от точки 1 ($53^{\circ}52,305'$; $53^{\circ}18,559'$) на границе Пономаревского и Матвеевского муниципальных районов по дороге в общем направлении на юго-восток до н.п. Фадеевка;

Восточная: от н.п. Фадеевка по дороге на юго-запад до н.п. Беседино, далее по дороге на юг до точки 2 ($53^{\circ}51,404'$; $53^{\circ}8,287'$), далее по прямой на юго-запад до точки 3 ($53^{\circ}49,472'$; $53^{\circ}5,402'$) на границе Пономаревского и Красногвардейского муниципальных районов;

Южная: от точки 3 ($53^{\circ}49,472'$; $53^{\circ}5,402'$) на границе Пономаревского и Красногвардейского муниципальных районов по указанной границе в общем направлении на запад до пересечения с границей Пономаревского и Матвеевского муниципальных районов;

Западная: от места пересечения границ Пономаревского, Красногвардейского и Матвеевского муниципальных районов по границе Пономаревского и Матвеевского муниципальных районов в общем направлении на северо-восток до точки 1 ($53^{\circ}52,305'$; $53^{\circ}18,559'$).

Карта-схема границ
охотничьего хозяйства ООО «Виктория»



Приложение № 14
к указу Губернатора области
от 14.06.2017 № 323-ук

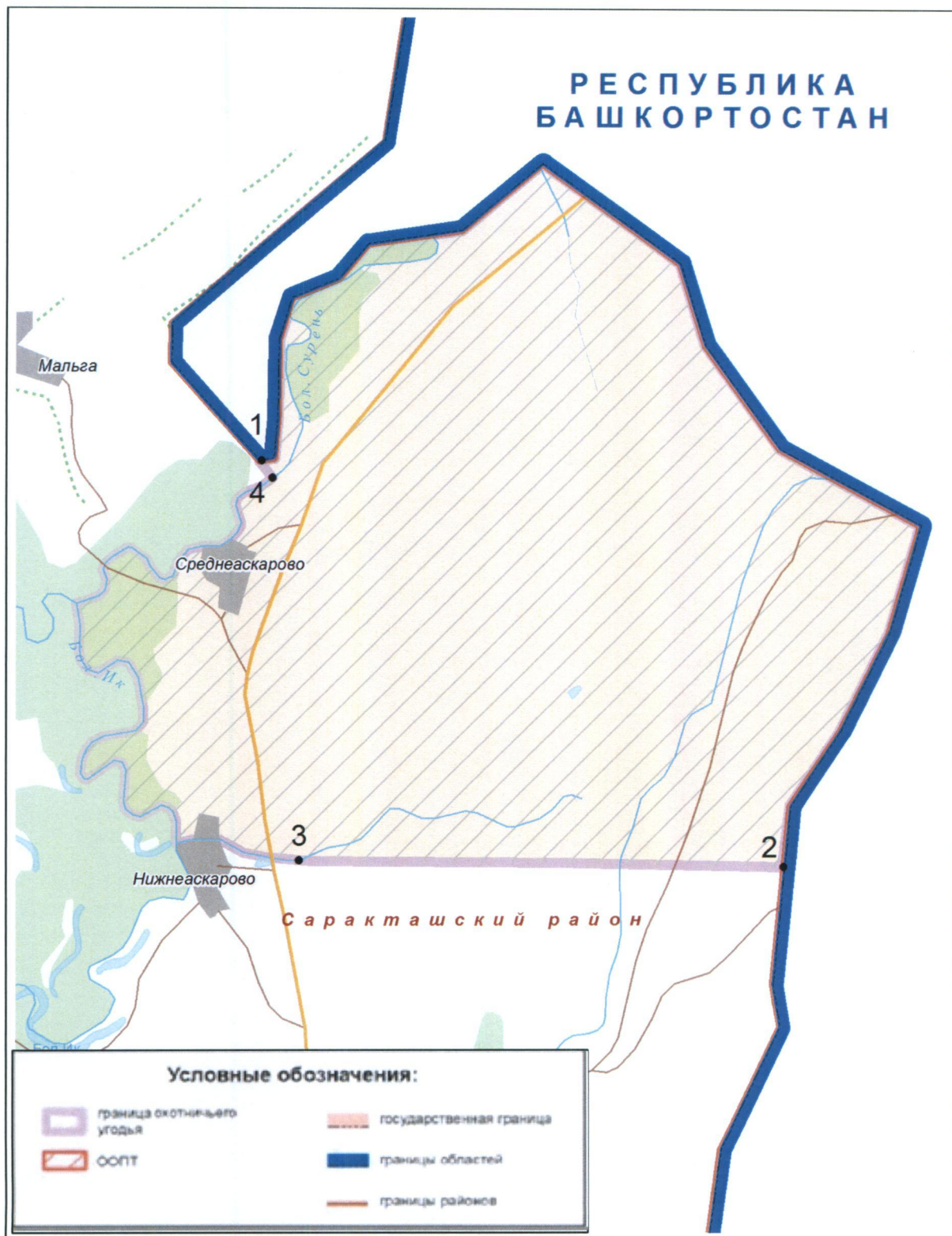
ООО «Стимул»
Площадь: 4325 га
Саракташский район

Северо-восточная: от точки 1 ($52^{\circ}4,007'$; $56^{\circ}36,108'$) на административной границе Оренбургской области и Республики Башкортостан по указанной административной границе в общем направлении на юго-восток до точки 2 ($52^{\circ}1,671'$; $56^{\circ}40,975'$);

Южная: от точки 2 ($52^{\circ}1,671'$; $56^{\circ}40,975'$) на административной границе Оренбургской области и Республики Башкортостан на запад до точки 3 ($52^{\circ}1,698'$; $56^{\circ}36,472'$), далее по р. Карыкла на запад до н.п. Нижнеаскарово;

Западная: от н.п. Нижнеаскарово по р. Б. Ик в общем направлении на северо-запад до места впадения р. Б. Сурень, далее по р. Б. Сурень в общем направлении на северо-восток мимо н.п. Среднеаскарово до точки 4 ($52^{\circ}3,908'$; $56^{\circ}36,207'$), далее по прямой на северо-запад до точки 1 ($52^{\circ}4,007'$; $56^{\circ}36,108'$) на административной границе Оренбургской области и Республики Башкортостан.

Карта-схема границ
охотничьего хозяйства ООО «Стимул»



Приложение № 15
к указу Губернатора области
от 14.06.2017 № 323-ук

ООО «Пиковая Дама»
Площадь: 21400 га
Саркташский район

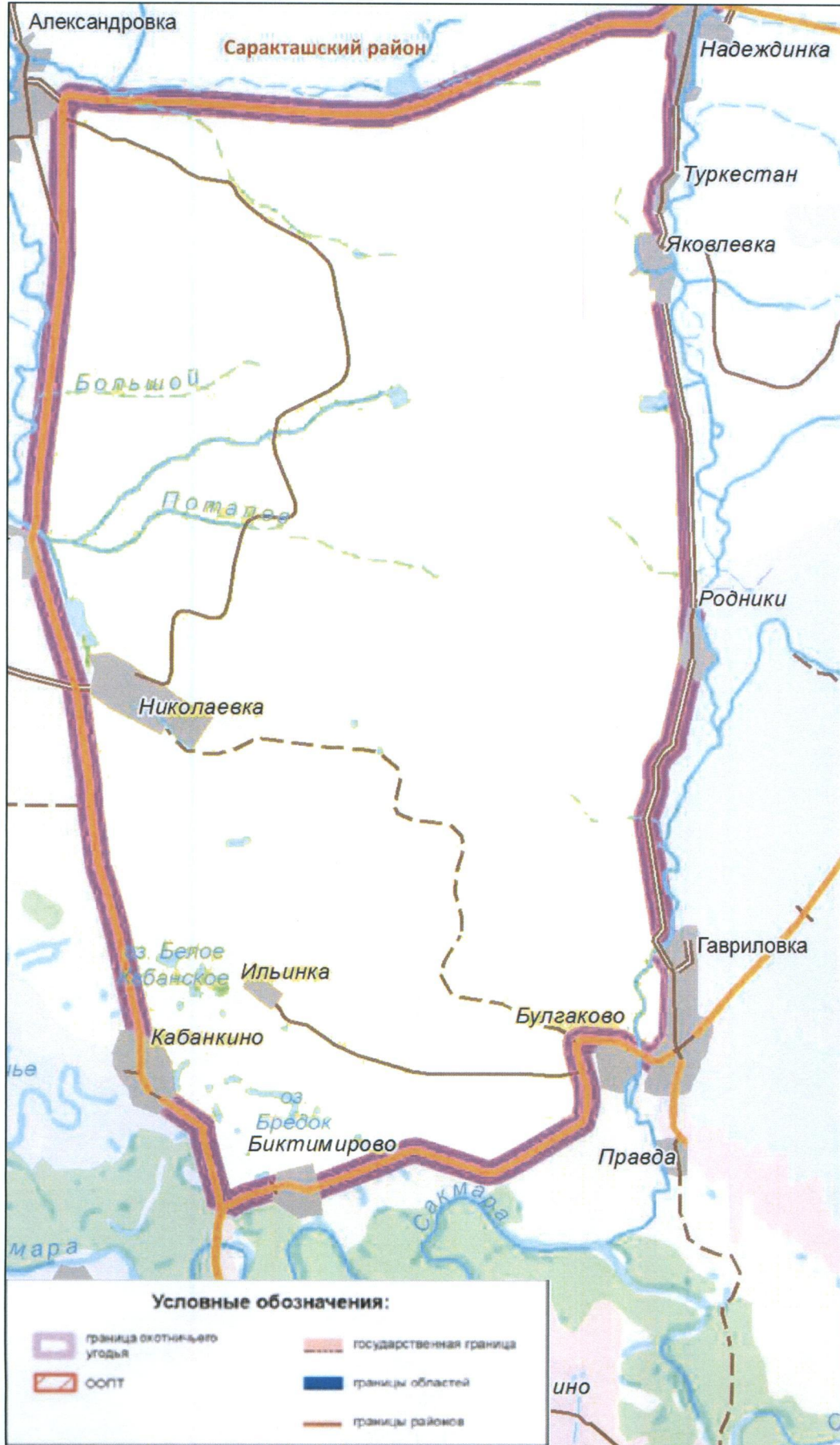
Северная: от н.п. Александровка вторая на восток по автодороге до н.п. Надеждинка;

Восточная: от н.п. Надеждинка на юг по автодороге направлением Надеждинка–Гавриловка через н.п. Яковлевка до н.п. Родники, далее на юг до н.п. Гавриловка;

Южная: от н.п. Гавриловка на запад по автодороге через н.п. Булгаково до н.п. Биктимирово;

Западная: от н.п. Биктимирово на север по автодороге через н.п. Кабанкино, н.п. Рождественка до н.п. Александровка вторая.

Карта-схема границ
охотничьего хозяйства ООО «Пиковая дама»



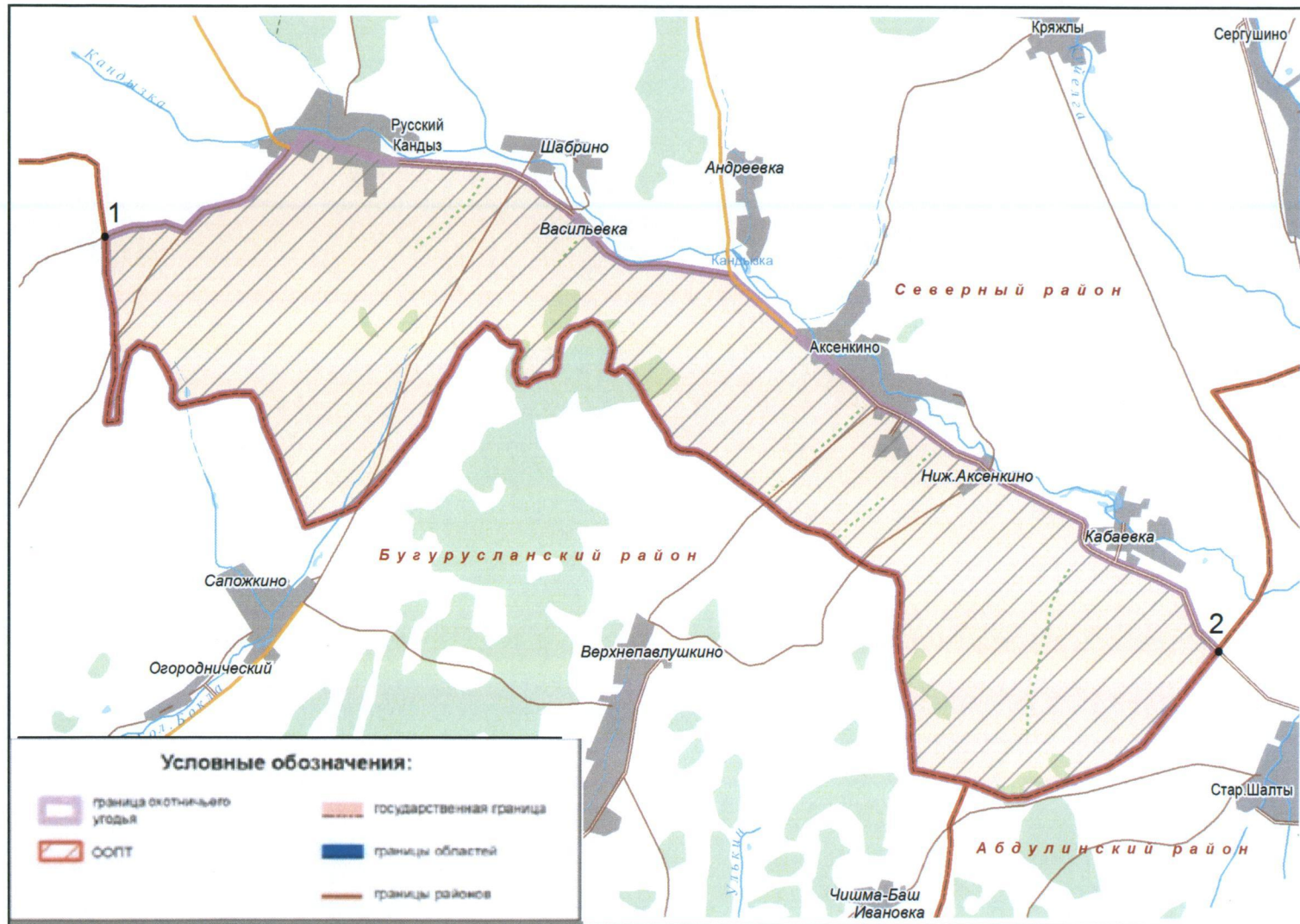
Приложение № 16
к указу Губернатора области
от 14.06.2017 № 323-ук

ООО «ТЦ «ИСТА», участок № 3
Площадь: 9607 га
Северный район

Северо-восточная: от точки 1 ($52^{\circ} 51,710'$; $54^{\circ} 0,522'$) на границе Северного и Бугурусланского муниципальных районов по дороге на северо-восток до н.п. Русский Кандыз, далее по дороге в общем направлении на юго-восток через н.п. Васильевка, Аксенкино, Ниж. Аксенкино, Кабаевка до пересечения с границей Северного и Абдулинского муниципальных районов в точке 2 ($53^{\circ} 12,923'$; $53^{\circ} 56,722'$);

Юго-западная: от точки 2 ($53^{\circ} 12,923'$; $53^{\circ} 56,722'$) на границе Северного и Абдулинского муниципальных районов по указанной границе в общем направлении на юго-запад до пересечения с границей Северного и Бугурусланского муниципальных районов, далее по границе Северного и Бугурусланского муниципальных районов в общем направлении на северо-запад до точки 1 ($52^{\circ} 51,710'$; $54^{\circ} 0,522'$).

Карта-схема границ
охотничьего хозяйства ООО «ТЦ «ИСТА», участок № 3



Приложение № 17
к указу Губернатора области
от 14.06.2017 № 323-ук

ООО «Уран», участок № 1
Площадь: 16688 га
Сорочинский городской округ

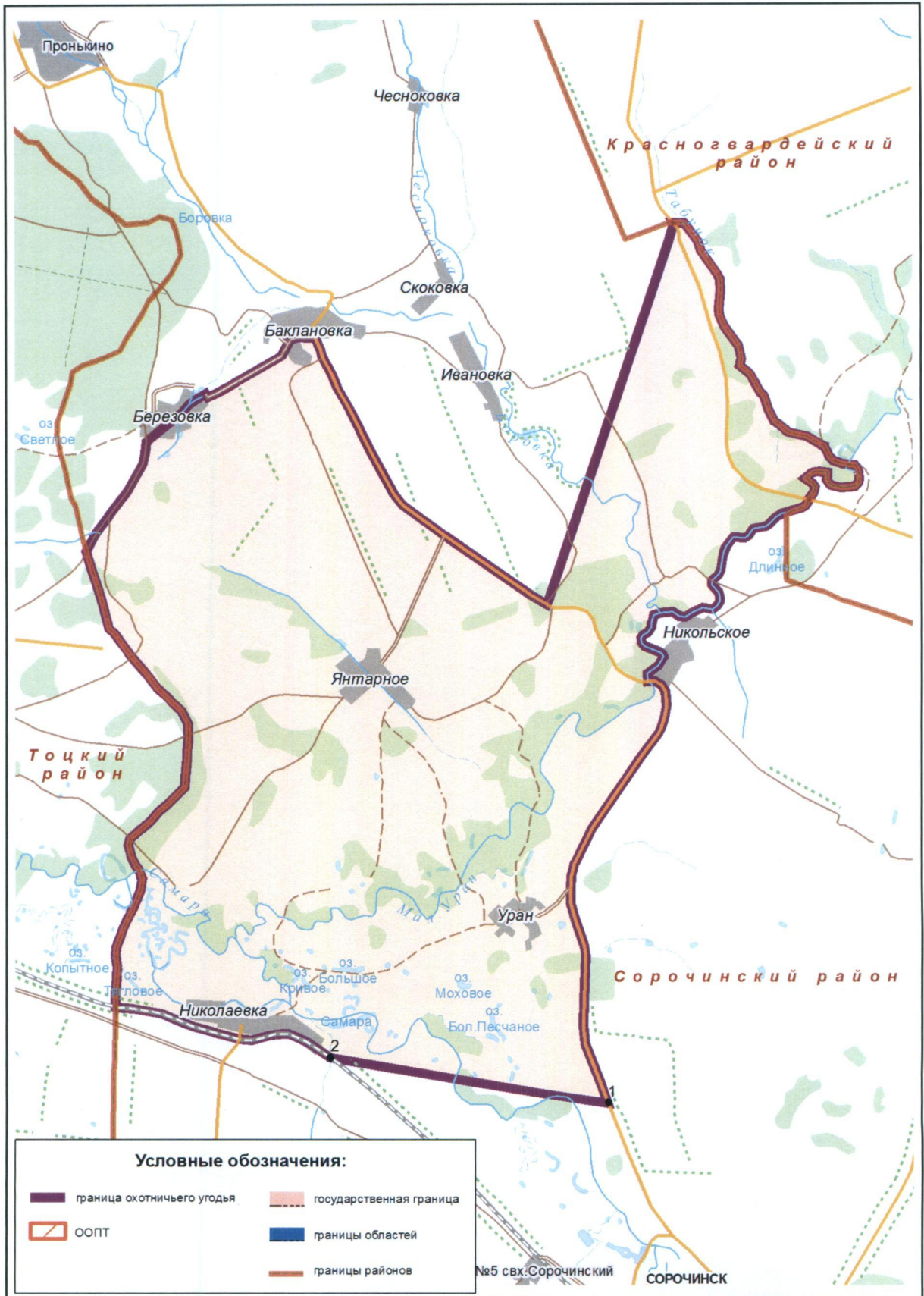
Северная: от н.п. Баклановка по левой стороне автодороги Сорочинск–Пронькино до пересечения указанной дороги с дорогой на н.п. Ивановка, затем от места пересечения по прямой на северо-восток до места пересечения границы Сорочинского городского округа и Красногвардейского муниципального района с дорогой Грачевка–Сорочинск;

Восточная: от места пересечения границы Сорочинского городского округа и Красногвардейского муниципального района с дорогой Грачевка–Сорочинск по указанной границе на юго-восток до пересечения с автодорогой Сорочинск–Грачевка на 21 км, далее по левому берегу реки Уран через н.п. Никольское до пересечения с автодорогой Сорочинск–Пронькино, затем по левой стороне автодороги Сорочинск–Пронькино до точки 1 ($52^{\circ}29,387'$; $53^{\circ}7,050'$);

Южная: от точки 1 ($52^{\circ}29,387'$; $53^{\circ}7,050'$) через точку 2 ($52^{\circ}29,761'$; $53^{\circ}1,490'$) до н.п. Николаевка, далее вдоль правой стороны железной дороги в направлении на запад до границы Сорочинского городского округа и Тоцкого муниципального района;

Западная: от точки пересечения железной дороги и границы Сорочинского городского округа и Тоцкого муниципального района на север по указанной границе до дороги на н.п. Березовка, затем от н.п. Березовка по автодороге Березовка–Баклановка до н.п. Баклановка.

Карта-схема границ
охотничьего хозяйства ООО «Уран», участок № 1



Приложение № 18
к указу Губернатора области
от 14.06.2017 № 323-ук

ООО «Уран», участок № 2
Площадь: 20665 га
Сорочинский городской округ

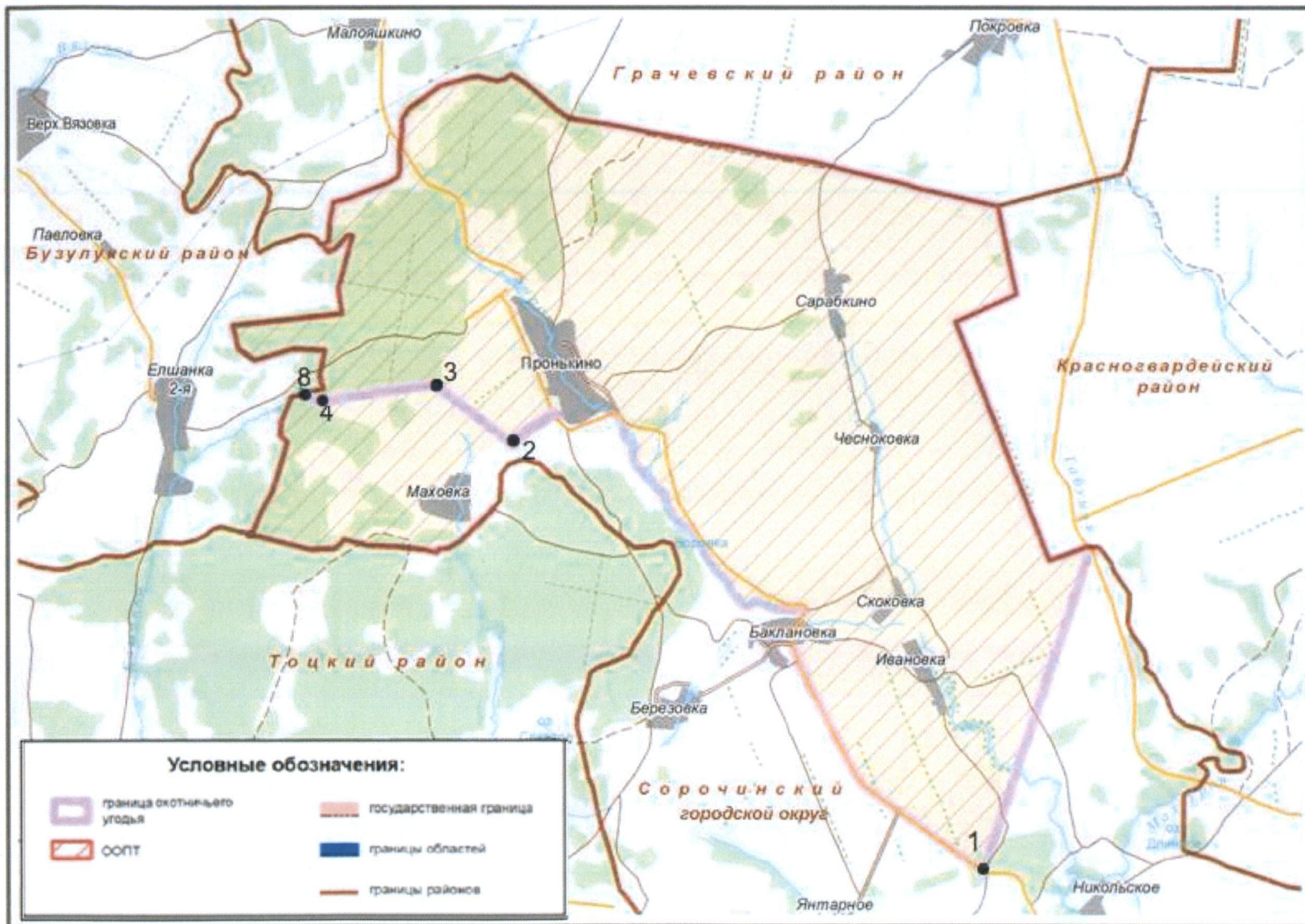
Северная: от места пересечения границ Сорочинского городского округа, Бузулукского и Грачевского муниципальных районов по границе Сорочинского городского округа и Грачевского муниципального района в общем направлении на восток до пересечения с границей Сорочинского городского округа и Красногвардейского муниципального района;

Восточная: от места пересечения границ Сорочинского городского округа, Грачевского и Красногвардейского муниципальных районов по границе Сорочинского городского округа и Красногвардейского муниципального района в общем направлении на юг до пересечения с дорогой Грачевка–Сорочинск;

Южная: от места пересечения границы Сорочинского городского округа и Красногвардейского муниципального района с дорогой Грачевка–Сорочинск по прямой на юго-запад до точки 1 (52°35,499'; 53°5,312') на дороге Сорочинск–Старояшкино, далее по указанной дороге на северо-запад до н.п. Баклановка, от н.п. Баклановка по р. Боровка на северо-запад до н.п. Пронькино, от н.п. Пронькино по дороге Пронькино–Маховка до точки 2 (52°41'12,02"; 52°53'24,83"), от точки 2 по проселочной дороге в общем направлении на северо-запад до точки 3 (52°42'01,02"; 52°51'34,81"), от точки 3 по проселочной дороге в общем направлении на юго-запад вдоль лесных кварталов 33, 34 и 35 Сорочинского лесничества (Пронькинское участковое лесничество) до точки 4 (52°41'39,23"; 52°49'11,88"), от точки 4 в общем направлении на северо-запад по дороге вдоль южной границы 6 выдела 35 квартала Сорочинского лесничества (Пронькинское участковое лесничество), далее вдоль северной границы 9 выдела 35 квартала Сорочинского лесничества (Пронькинское участковое лесничество) через точки 5 (52°41'47,54"; 52°49'07,55"), 6 (52°41'47,00"; 52°49'00,02"), 7 (52°41'51,50"; 52°48'59,95") до границы Сорочинского городского округа и Бузулукского муниципального района в точке 8 (52°41'53,92"; 52°48'53,96");

Западная: от точки 8 (52°41'53,92"; 52°48'53,96") по границе Сорочинского городского округа и Бузулукского муниципального района в общем направлении на север до пересечения с границей Сорочинского городского округа и Грачевского муниципального района.

Карта-схема границ
охотничьего хозяйства ООО «Уран», участок № 2



Приложение № 19
к указу Губернатора области
от 14.06.2017 № 323-ук

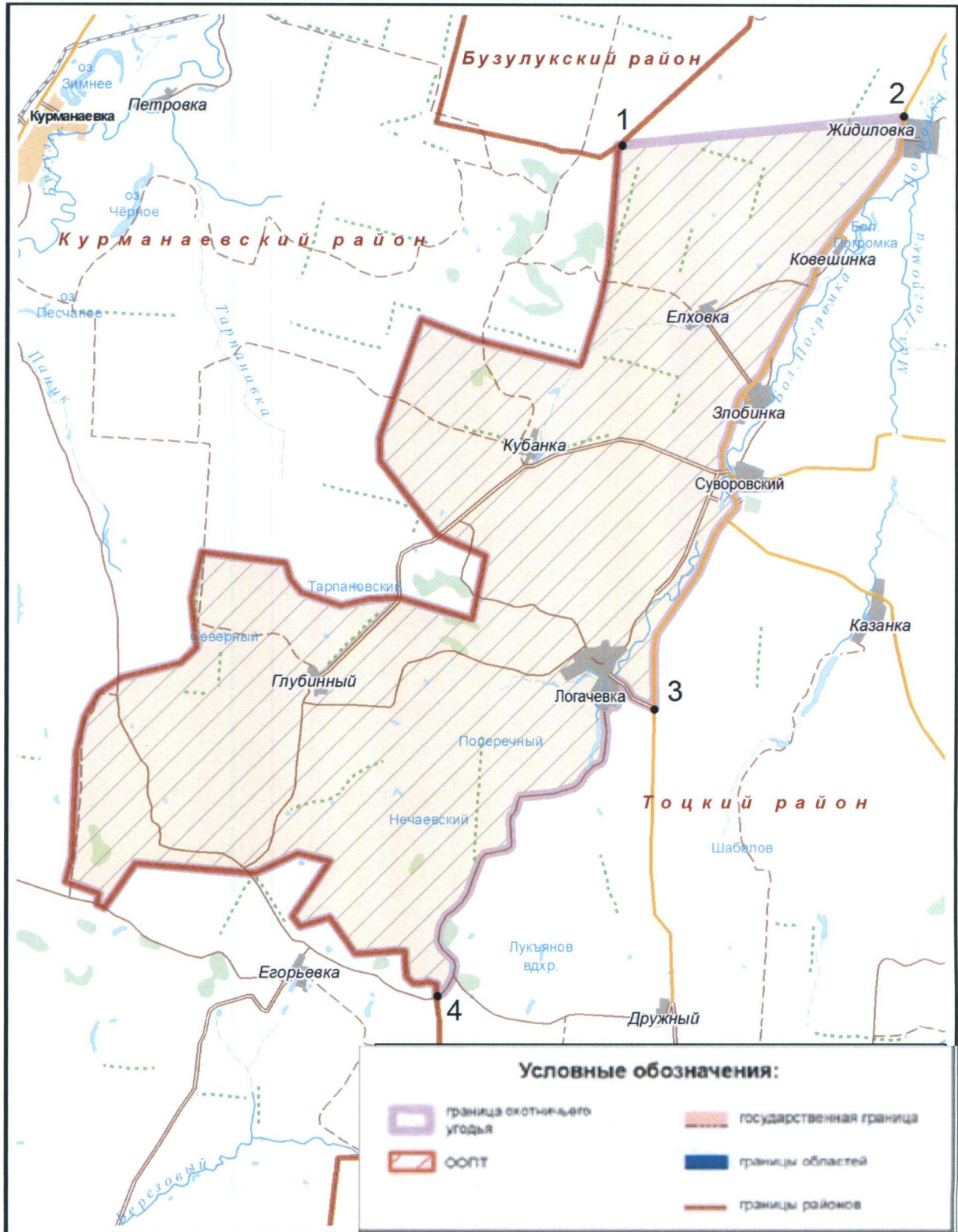
ООО «Октан»
Площадь: 26192 га
Тоцкий район

Северная: от места пересечения границ Тоцкого, Курманаевского и Бузулукского муниципальных районов в точке 1 ($52^{\circ}19,803'$; $52^{\circ}31,196'$) по прямой на восток до точки 2 ($52^{\circ}27,350'$; $52^{\circ}31,986'$);

Восточная: от точки 2 ($52^{\circ}27,350'$; $52^{\circ}31,986'$) по дороге на юго-запад мимо н.п. Жидиловка, Ковешинка, Злобинка, Суворовский до точки 3 ($52^{\circ}21,869'$; $52^{\circ}21,683'$), далее по дороге на северо-запад до н.п. Логачевка, от н.п. Логачевка по дороге в общем направлении на юго-запад до пересечения с границей Тоцкого и Курманаевского муниципальных районов в точке 4 ($52^{\circ}16,382'$; $52^{\circ}16,876'$);

Юго-западная: от точки 4 ($52^{\circ}16,382'$; $52^{\circ}16,876'$) на границе Тоцкого и Курманаевского муниципальных районов по указанной границе до места пересечения с границей Тоцкого и Бузулукского муниципальных районов в точке 1 ($52^{\circ}19,803'$; $52^{\circ}31,196'$).

Карта-схема границ
охотничьего хозяйства ООО «Октан»



Приложение № 20
к указу Губернатора области
от 14.06.2017 № 323-ук

ООО «Агро-Групп»
Площадь: 67114 га
Шарлыкский район

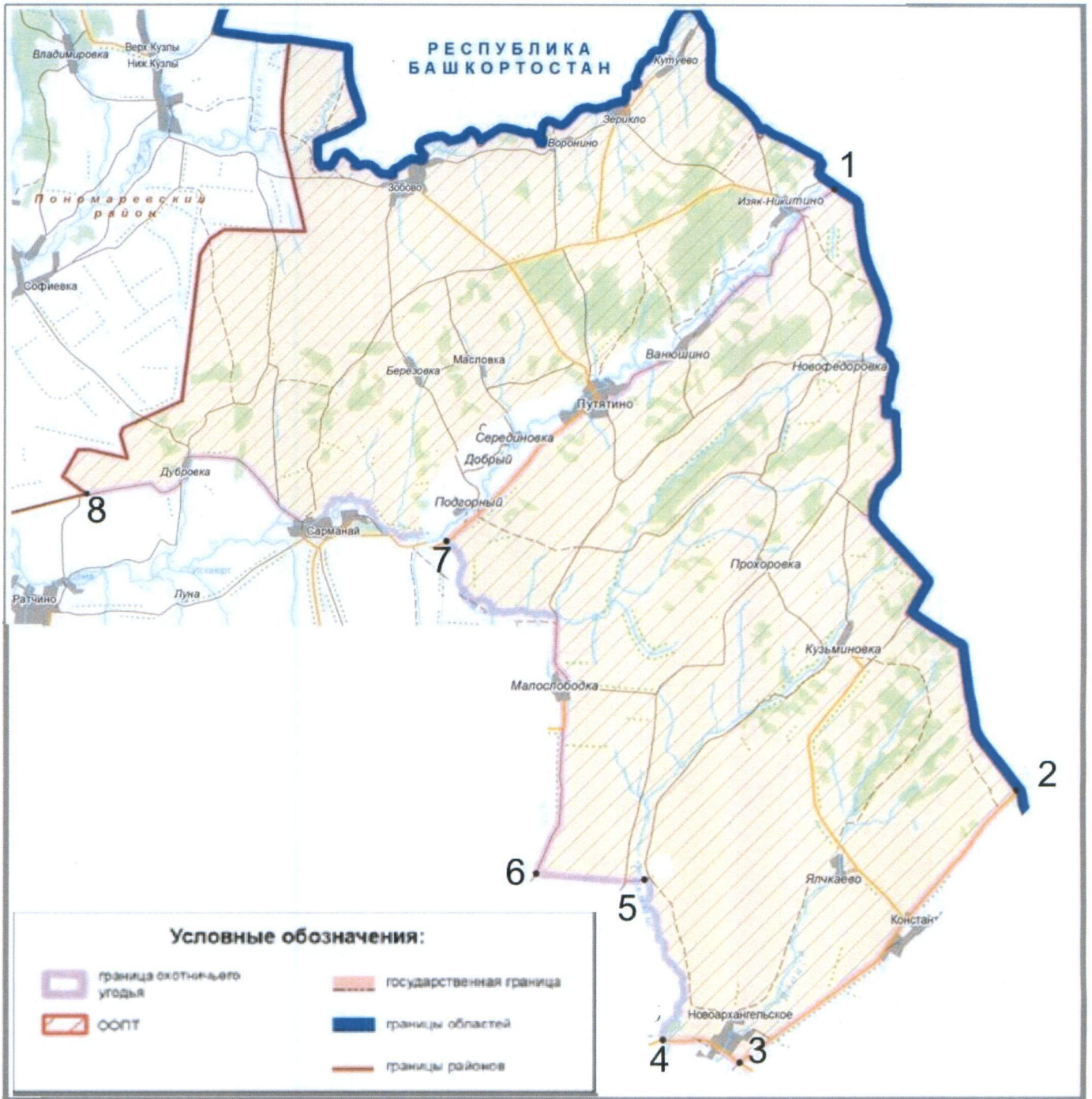
Северная: от места пересечения границы Шарлыкского и Пономаревского муниципальных районов с административной границей Оренбургской области и Республики Башкортостан по указанной административной границе в общем направлении на восток до точки 1 ($53^{\circ}13,008'$; $54^{\circ}54,996'$);

Восточная: от точки 1 ($53^{\circ}13,008'$; $54^{\circ}54,996'$) на административной границе Оренбургской области и Республики Башкортостан по указанной административной границе на юго-восток до точки 2 ($53^{\circ}0,449'$; $55^{\circ}1,904'$);

Южная: от точки 2 ($53^{\circ}0,449'$; $55^{\circ}1,904'$) на административной границе Оренбургской области и Республики Башкортостан по дороге на юго-запад через н.п. Константиновка до точки 3 ($52^{\circ}54,524'$; $54^{\circ}52,615'$), далее по дороге на запад через н.п. Новоархангельское до пересечения с р. Салмыш в точке 4 ($52^{\circ}54,958'$; $54^{\circ}49,931'$);

Западная: от точки 4 ($52^{\circ}54,958'$; $54^{\circ}49,931'$) по р. Салмыш на север до точки 5 ($52^{\circ}58,328'$; $54^{\circ}49,128'$), далее по прямой на запад до точки 6 ($52^{\circ}58,385'$; $54^{\circ}45,388'$), затем по дороге на север через н.п. Малослободка до пересечения с р. Дема, далее по указанной реке в общем направлении на северо-запад до точки 7 ($53^{\circ}5,323'$; $54^{\circ}41,926'$), по р. Дема на запад до н.п. Сарманай, от н.п. Сарманай по дороге в общем направлении на запад через н.п. Дубровка до пересечения с границей Шарлыкского и Пономаревского муниципальных районов в точке 8 ($53^{\circ}5,935'$; $54^{\circ}29,344'$), затем по указанной границе в общем направлении на север до пересечения с административной границей Оренбургской области и Республики Башкортостан.

Карта-схема границ
охотничьего хозяйства ООО «Агро-Групп»



Приложение № 21
к указу Губернатора области
от 14.06.2017 № 323-ук

ООУ № 11-2
Площадь: 148275 га
Домбаровский район

Северная: от точки 1 ($51^{\circ}2,679'$; $58^{\circ}45,929'$) в месте пересечения дороги Орск–Красночабанский с границей Домбаровского и Новоорского муниципальных районов по границе Домбаровского и Новоорского муниципальных районов до ее пересечения с границей Домбаровского муниципального района и Ясененского городского округа;

Восточная: от места пересечения границ Домбаровского, Новоорского муниципальных районов и Ясененского городского округа в общем направлении на юг по указанной границе до ее пересечения с р. Домбаровка в месте ее впадения в р. Камск, далее по р. Домбаровка на юго-запад до ее пересечения с дорогой Архангельское–Бояровка около н.п. Архангельское, затем по этой дороге в юго-восточном направлении через н.п. Бояровка до пересечения с административной границей Оренбургской области и Республики Казахстан в точке 2 ($50^{\circ}38,315'$; $59^{\circ}25,450'$);

Южная: от места пересечения дороги, идущей от н.п. Бояровка, с административной границей Оренбургской области и Республики Казахстан в точке 2 ($50^{\circ}38,315'$; $59^{\circ}25,450'$) по указанной административной границе на запад до точки 3 ($50^{\circ}52,628'$; $58^{\circ}55,002'$);

Западная: от точки 3 ($50^{\circ}52,628'$; $58^{\circ}55,002'$), через точки 4 ($50^{\circ}59,675'$; $58^{\circ}50,724'$), 5 ($51^{\circ}0,259'$; $58^{\circ}49,746'$) до точки 1 ($51^{\circ}2,679'$; $58^{\circ}45,929'$) в месте пересечения дороги Орск–Красночабанский с границей Домбаровского и Новоорского муниципальных районов.

Карта-схема границ общедоступного
охотничьего угодья № 11-2 Домбаровского района



Приложение № 22
к указу Губернатора области
от 14.06.2017 № 323-ук

ООУ № 12-3
Площадь: 589 га
Илекский район

Северо-восточная: от точки 1 ($51^{\circ}35'03,62''$; $53^{\circ}02'37,70''$) на границе Илекского и Ташлинского муниципальных районов до н.п. Крестовка, далее по проселочной дороге на юг до точки 2 ($51^{\circ}32,500'$; $53^{\circ}4,444'$);

Юго-западная: от точки 2 ($51^{\circ}32,500'$; $53^{\circ}4,444'$) по границе Илекского и Ташлинского муниципальных районов до точки 1 ($51^{\circ}35'03,62''$; $53^{\circ}02'37,70''$).

Карта-схема границ общедоступного
охотничьего угодья № 12-3 Илекского района



Приложение № 23
к указу Губернатора области
от 14.06.2017 № 323-ук

ООУ № 18-2
Площадь: 268703 га
Новоорский район

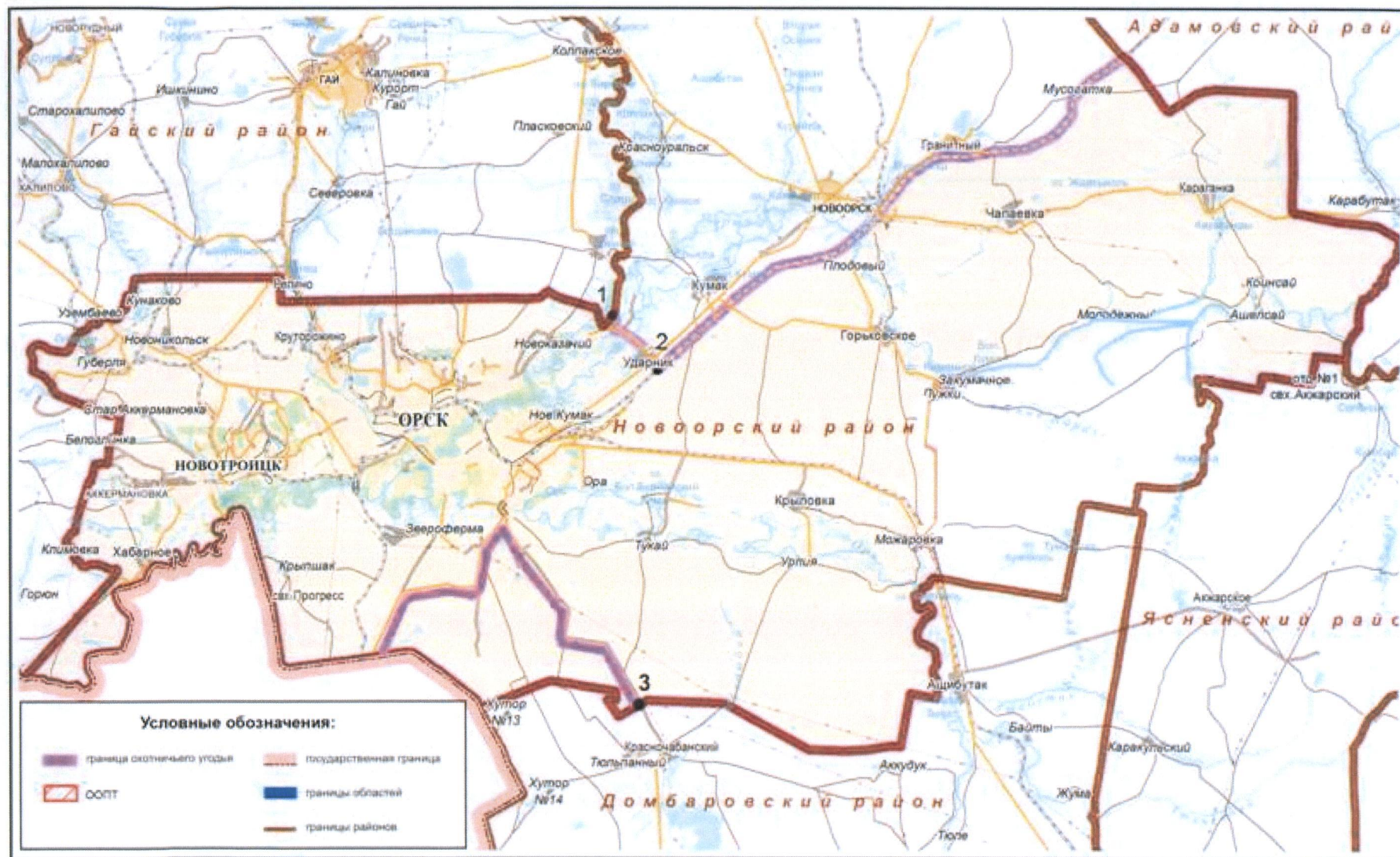
Северная: от места пересечения границы Новоорского муниципального района и Гайского городского округа с автотрассой Оренбург–Орск по указанной границе до точки 1 ($51^{\circ}18,347'$; $58^{\circ}44,725'$), далее в юго-восточном направлении через н.п. Ударник до точки 2 ($51^{\circ}16,104'$; $58^{\circ}47,573'$) на железной дороге, далее по железной дороге в северо-восточном направлении до ее пересечения с границей Новоорского и Адамовского муниципальных районов;

Восточная: от места пересечения железной дороги с границей Новоорского и Адамовского муниципальных районов по указанной границе до ее пересечения с границей Новоорского муниципального района и Ясенского городского округа;

Южная: от места пересечения границ Новоорского муниципального района и Ясенского городского округа по границе Новоорского муниципального района и Ясенского городского округа до пересечения с границей Новоорского и Домбаровского муниципальных районов, далее по указанной границе до точки 3 ($51^{\circ}2,679'$; $58^{\circ}45,929'$) в месте пересечения дороги Орск–Красночабанский с границей Домбаровского и Новоорского муниципальных районов, далее на север по автодороге направлением Орск–Красночабанский до н.п. Орск, от н.п. Орск на юго-запад по автодороге направлением Орск–Актюбинск до государственной границы с республикой Казахстан (пункт пропуска автотранспорта), далее по административной границе Оренбургской области и Республики Казахстан до места пересечения ее с границей Новоорского муниципального района и Гайского городского округа;

Западная: от места пересечения границы Оренбургской области и Республики Казахстан с границей Новоорского муниципального района и Гайского городского округа по границе Новоорского муниципального района и Гайского городского округа до ее пересечения с автотрассой Оренбург–Орск.

Карта-схема границ общедоступного охотничьего угодья № 18-2 Новоорского района



Приложение № 24
к указу Губернатора области
от 14.06.2017 № 323-ук

ООУ № 23-1
Площадь: 184511 га
Переволоцкий район

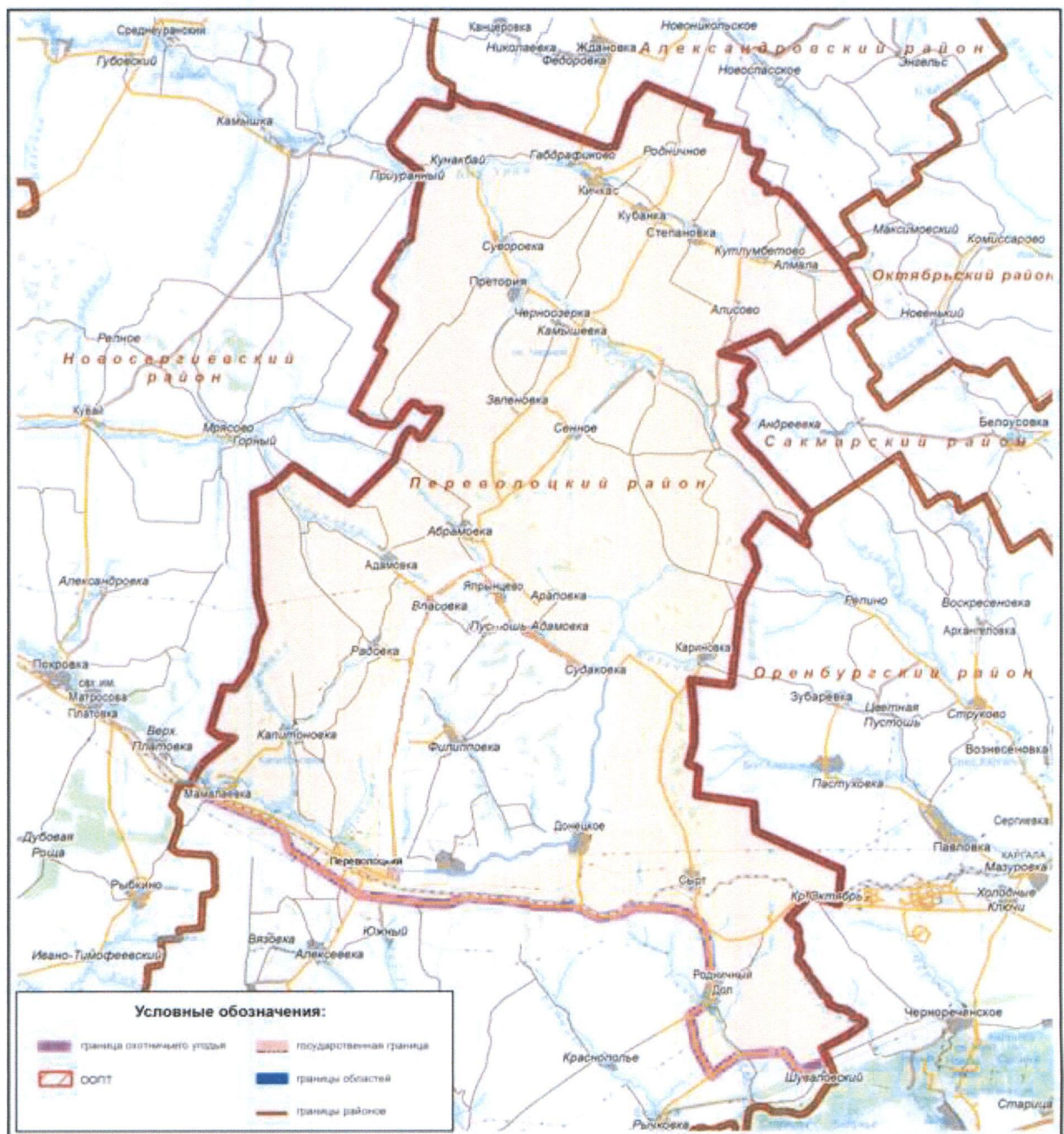
Северная: от места пересечения границ Переволоцкого, Новосергиевского и Александровского муниципальных районов по границе Переволоцкого и Александровского муниципальных районов в общем направлении на юго-восток до пересечения с границей Переволоцкого и Октябрьского муниципальных районов;

Восточная: от места пересечения границ Переволоцкого, Александровского и Октябрьского муниципальных районов по границе Переволоцкого и Октябрьского муниципальных районов в общем направлении на юг до пересечения с границей Переволоцкого и Оренбургского муниципальных районов, далее по границе Переволоцкого и Оренбургского муниципальных районов до пересечения с дорогой Рычковка–Черноречье;

Южная: от места пересечения границ Переволоцкого и Оренбургского муниципальных районов с дорогой Рычковка–Черноречье по указанной дороге на юго-запад до ее пересечения с дорогой на н.п. Родничный Дол, далее по дороге на н.п. Родничный Дол в северном направлении через н.п. Родничный Дол до пересечения с автотрассой М-5 Оренбург–Бузулук, далее по автотрассе М-5 Оренбург–Бузулук в общем направлении на восток мимо н.п. Переволоцкий до пересечения с границей Переволоцкого и Новосергиевского муниципальных районов;

Западная: от места пересечения автотрассы М-5 Оренбург–Бузулук с границей Переволоцкого и Новосергиевского муниципальных районов по указанной границе в общем направлении на север до пересечения с границей Переволоцкого и Александровского муниципальных районов.

Карта-схема границ общедоступного
охотничьего угодья № 23-1 Переволоцкого района



Приложение № 25
к указу Губернатора области
от 14.06.2017 № 323-ук

ООУ № 23-3
Площадь: 10735 га
Перволюцкий район

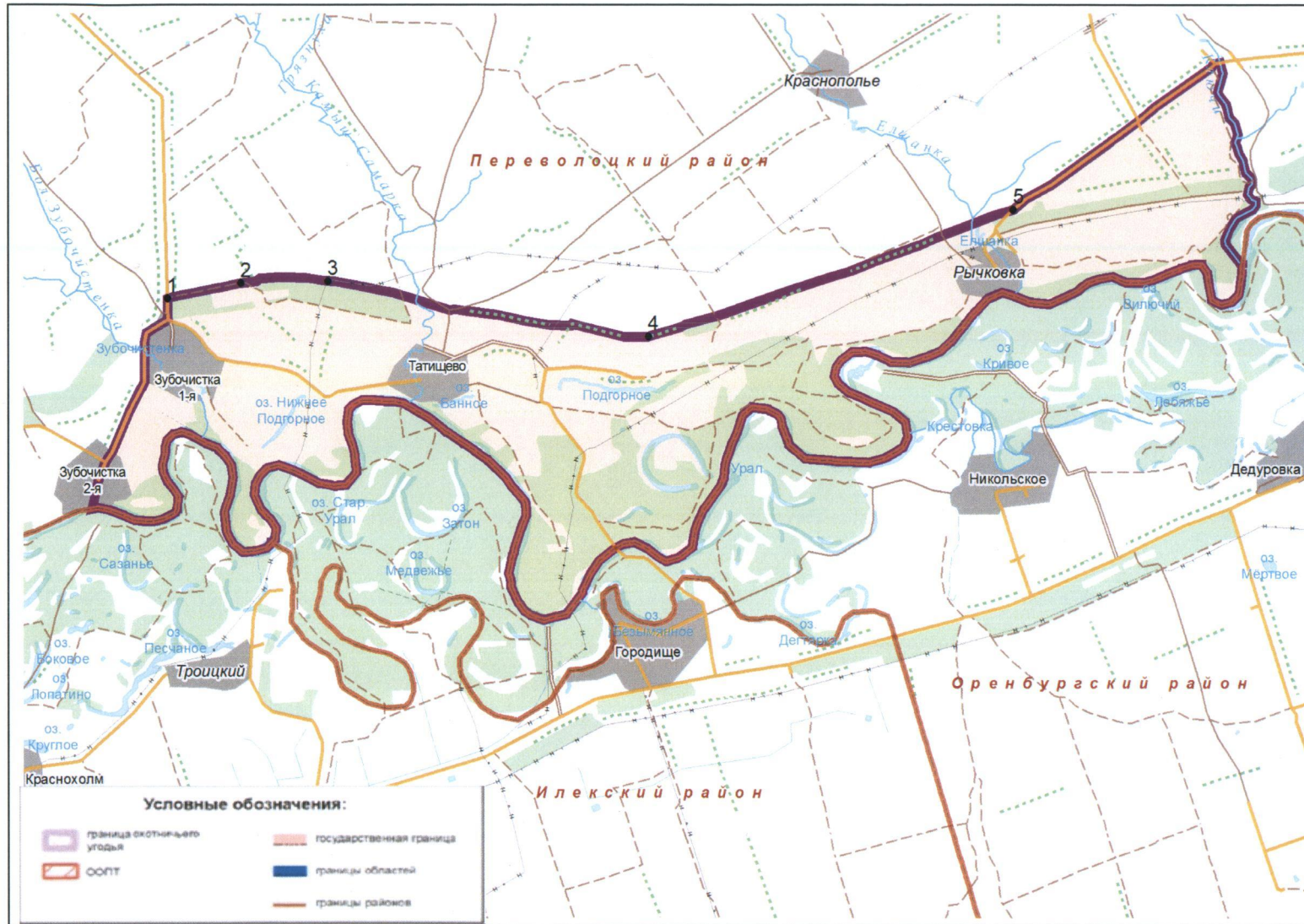
Северная: от н.п. Зубочистка 1-я через точки 1 ($51^{\circ}42,408'$; $54^{\circ}13,065'$), 2 ($51^{\circ}42,639'$; $54^{\circ}14,594'$), 3 ($51^{\circ}42,707'$; $54^{\circ}16,423'$), 4 ($51^{\circ}42,147'$; $54^{\circ}23,142'$), 5 ($51^{\circ}43,935'$; $54^{\circ}30,648'$) на восток по дороге до р. Ключи;

Восточная: по р. Ключи на юг до ее впадения в р. Урал;

Южная: от места впадения р. Ключи в р. Урал вниз по течению р. Урал (по границе Перволюцкого и Оренбургского муниципальных районов, затем по границе Перволюцкого и Илекского муниципальных районов) до н.п. Зубочистка 2-я;

Западная: от н.п. Зубочистка 2-я по дороге на север до н.п. Зубочистка 1-я.

Карта-схема границ общедоступного
охотничьего угодья № 23-3 Переволоцкого района



Приложение № 26
к указу Губернатора области
от 14.06.2017 № 323-ук

ООУ № 31-1
Площадь: 217168 га
Ташлинский район

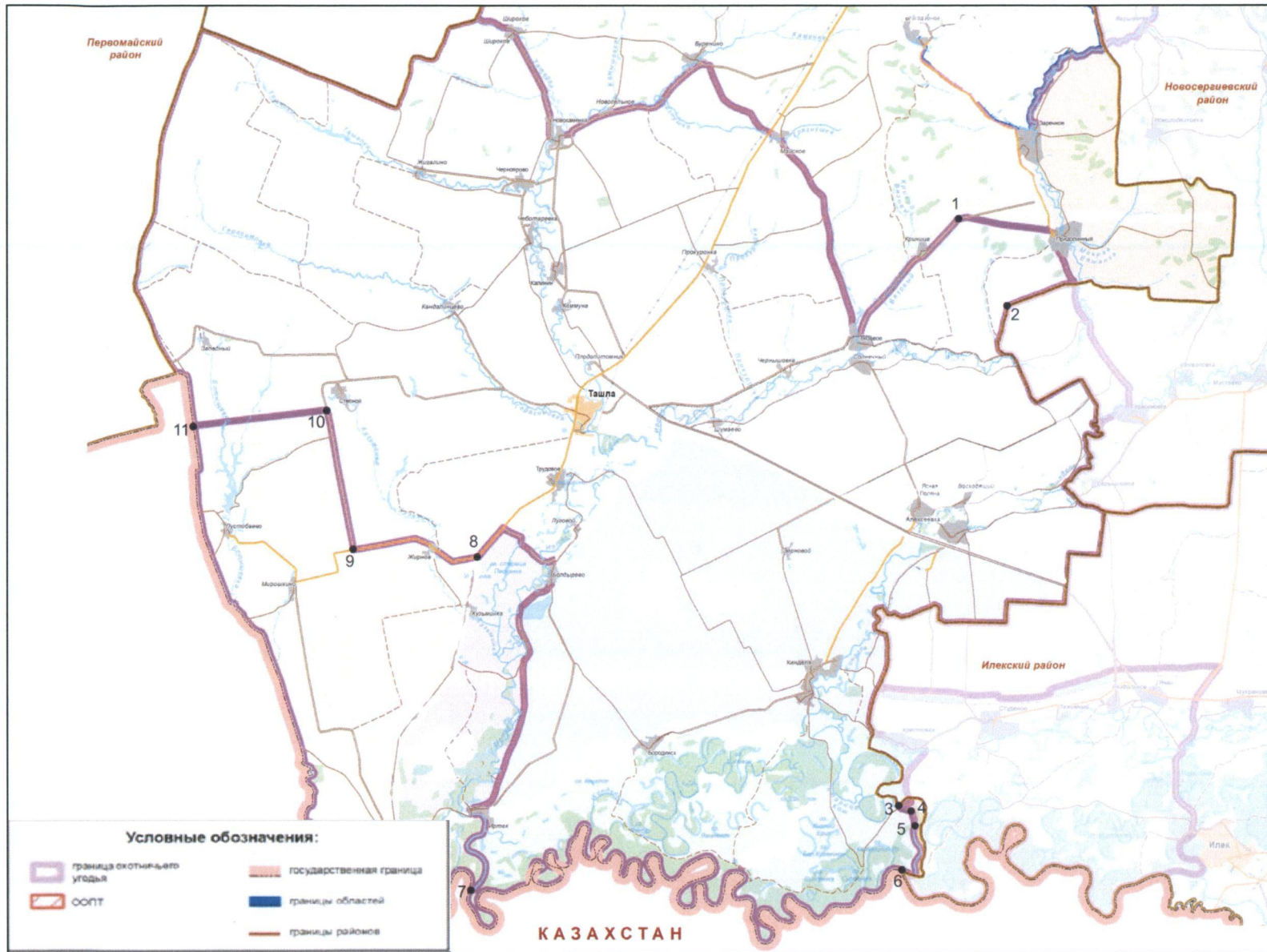
Северная: от места пересечения границ Ташлинского, Первомайского и Тоцкого муниципальных районов по границе Ташлинского и Тоцкого муниципальных районов в общем направлении на восток до пересечения с р. Татарка, далее по р. Татарка до н.п. Широкое, от н.п. Широкое по дороге на юго-восток до н.п. Новокаменка, от н.п. Новокаменка по дороге на северо-восток через н.п. Новосельное до н.п. Буренино, от н.п. Буренино по дороге на юго-восток через н.п. Майское до н.п. Вязовое, от н.п. Вязовое по дороге на северо-восток через н.п. Криница до точки 1 ($51^{\circ}53,656'$; $53^{\circ}6,502'$), далее по прямой на восток до н.п. Придолинный, от н.п. Придолинный по дороге на юго-восток до пересечения с границей Ташлинского и Новосергиевского муниципальных районов в точке 2 ($51^{\circ}50,561'$; $53^{\circ}9,155'$);

Восточная: от точки 2 ($51^{\circ}50,561'$; $53^{\circ}9,155'$) на границе Ташлинского и Новосергиевского муниципальных районов по указанной границе в общем направлении на юг до точки 3 ($51^{\circ}32,500'$; $53^{\circ}4,444'$), далее через точки 4 ($51^{\circ}32,357'$; $53^{\circ}5,139'$), 5 ($51^{\circ}31,815'$; $53^{\circ}5,358'$) до р. Урал (точка 6 ($51^{\circ}30,263'$; $53^{\circ}4,629'$));

Южная: от точки 6 ($51^{\circ}30,263'$; $53^{\circ}4,629'$) по административной границе Оренбургской области Республики Казахстан до точки 7 ($51^{\circ}28,705'$; $52^{\circ}39,897'$), далее на север по восточному берегу р. Иртек через н.п. Иртек до н.п. Болдырево, от н.п. Болдырево по дороге на северо-запад до пересечения с дорогой Ташла–Раннее, далее по дороге Ташла–Раннее на юго-запад до точки 8 ($51^{\circ}40,599'$; $52^{\circ}39,268'$), затем через н.п. Жирнов по дороге на запад до точки 9 ($51^{\circ}45,481'$; $52^{\circ}29,998'$), далее на север по дороге на н.п. Степной до точки 10 ($51^{\circ}45,481'$; $52^{\circ}29,998'$), затем по прямой на запад до пересечения с административной границей Оренбургской области Республики Казахстан в точке 11 ($51^{\circ}44,629'$; $52^{\circ}22,326'$);

Западная: от точки 11 ($51^{\circ}44,629'$; $52^{\circ}22,326'$) на административной границе Оренбургской области Республики Казахстан по указанной административной границе на север до пересечения с границей Ташлинского и Первомайского муниципальных районов, далее по границе Ташлинского и Первомайского муниципальных районов на север до пересечения с границей Ташлинского и Тоцкого муниципальных районов.

Карта-схема границ общедоступного
охотничьего угодья № 31-1 Ташлинского района



Приложение № 27
к указу Губернатора области
от 14.06.2017 № 323-ук

ООУ № 35-1
Площадь: 190955 га
Ясненский городской округ

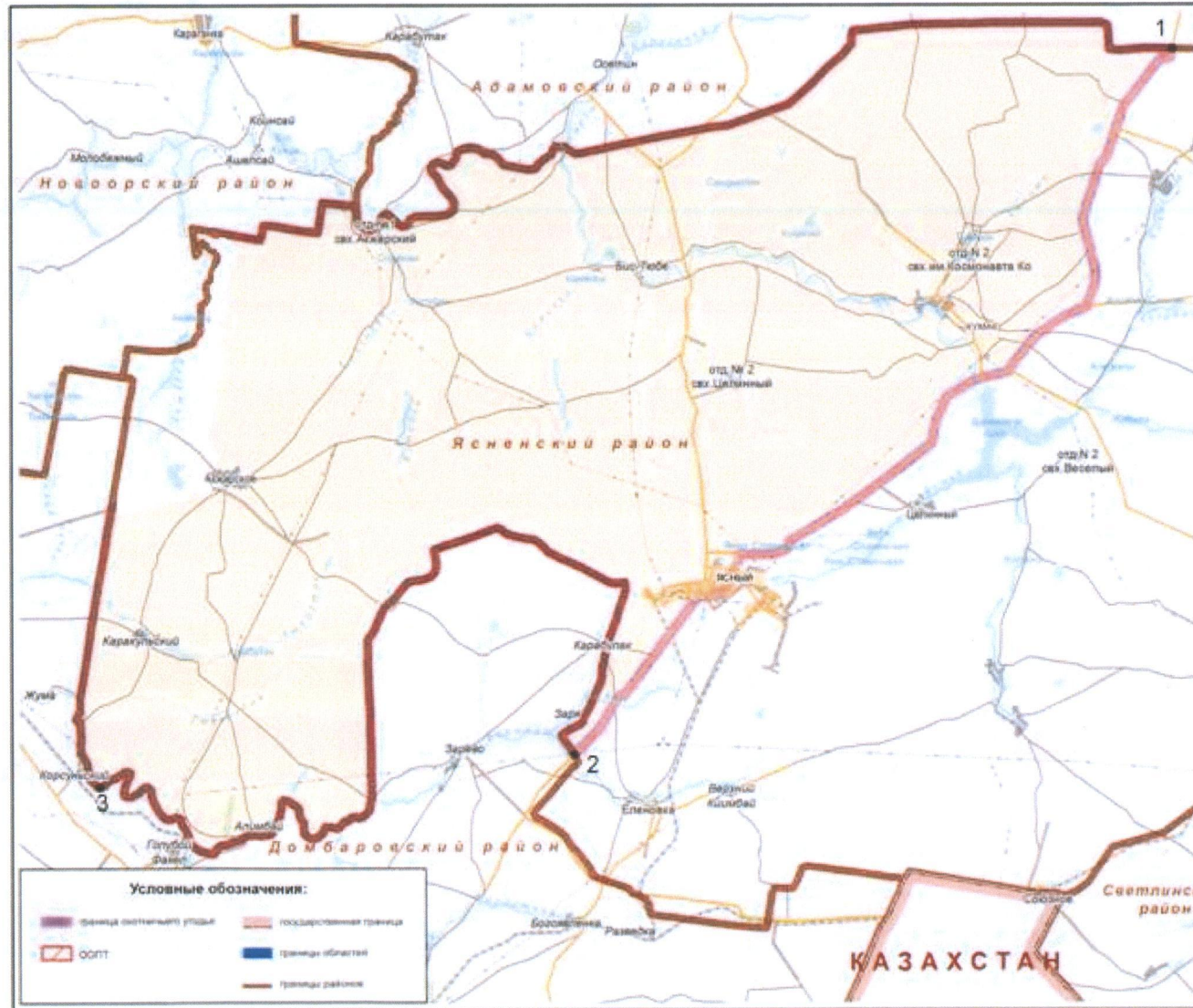
Северная: от места пересечения границ Новоорского, Домбаровского муниципальных районов и Ясненского городского округа на восток по границе Новоорского муниципального района и Ясненского городского округа до пересечения с границей Ясненского городского округа и Адамовского муниципального района, далее по границе Ясненского городского округа и Адамовского муниципального района на восток до пересечения в точке 1 ($51^{\circ}20,174'$; $60^{\circ}19,767'$);

Восточная: от места пересечения границы Ясненского городского округа и Адамовского муниципального района с дорогой в точке 1 ($51^{\circ}20,174'$; $60^{\circ}19,767'$), далее по указанной дороге в юго-западном направлении через н.п. Ясный до пересечения с границей Домбаровского муниципального района и Ясненского городского округа;

Южная: от точки 2 ($50^{\circ}55,753'$; $59^{\circ}43,464'$) на границе Домбаровского муниципального района и Ясненского городского округа по указанной границе в общем направлении на запад до точки 3 ($50^{\circ}55,170'$; $59^{\circ}16,051'$);

Западная: от точки 3 ($50^{\circ}55,170'$; $59^{\circ}16,051'$) на границе Домбаровского муниципального района и Ясненского городского округа по указанной границе на север до места пересечения границ Новоорского, Домбаровского муниципальных районов и Ясненского городского округа.

Карта-схема границ общедоступного
охотничьего угодья № 35-1 Ясененского городского округа



Приложение № 28
к указу Губернатора области
от 14.06.2017 № 323-ук

Зона нагонки и натаски собак охотничьих пород

Площадь: 9006 га
Оренбургский район

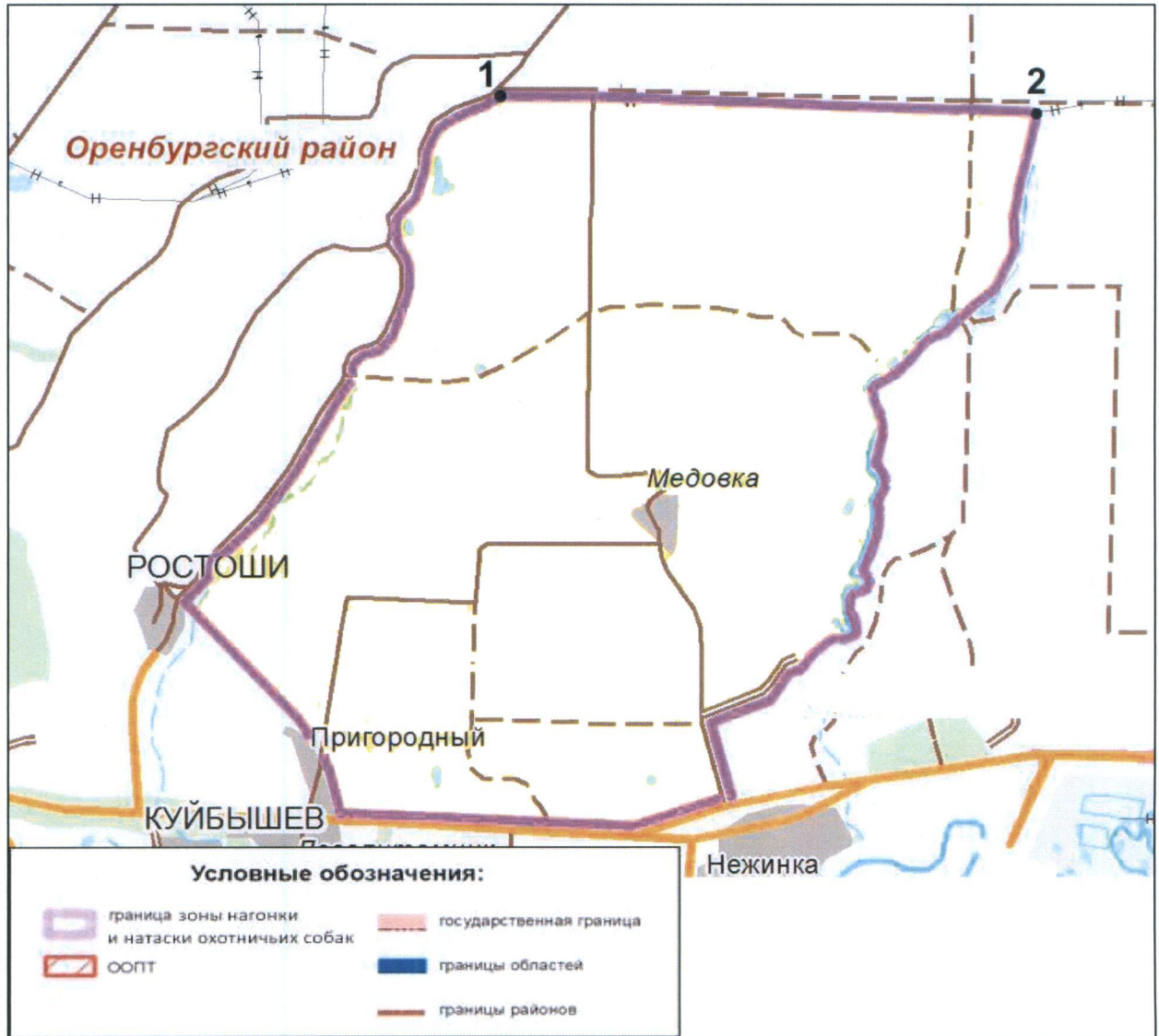
Северная: от точки 1 (51°52'16,10"; 55°18'26,68") в общем направлении на восток по полевой дороге до точки 2 (51°52'17,57"; 55°25'25,05");

Восточная: от точки 2 (51°52'17,57"; 55°25'25,05") в общем направлении на юг вдоль руч. Нежинский вдоль северной границы СНТ «Дорожник» до дороги, соединяющей н.п. Медовка с автодорогой Оренбург–Орск;

Южная: по автодороге Оренбург–Орск в направлении г. Оренбурга до поворота на н.п. Пригородный;

Западная: от поворота на н.п. Пригородный через н.п. Пригородный в общем направлении на северо-запад до н.п. Ростоши, далее вдоль оврага в общем направлении на север до точки 1 (51°52'16,10"; 55°18'26,68").

Карта-схема границ
зоны нагонки и натаски собак охотничьих пород



Приложение № 29
к указу Губернатора области
от 14.06.2017 № 323-ук

ПОУ № 10-2
Площадь: 41572 га
Грачевский район

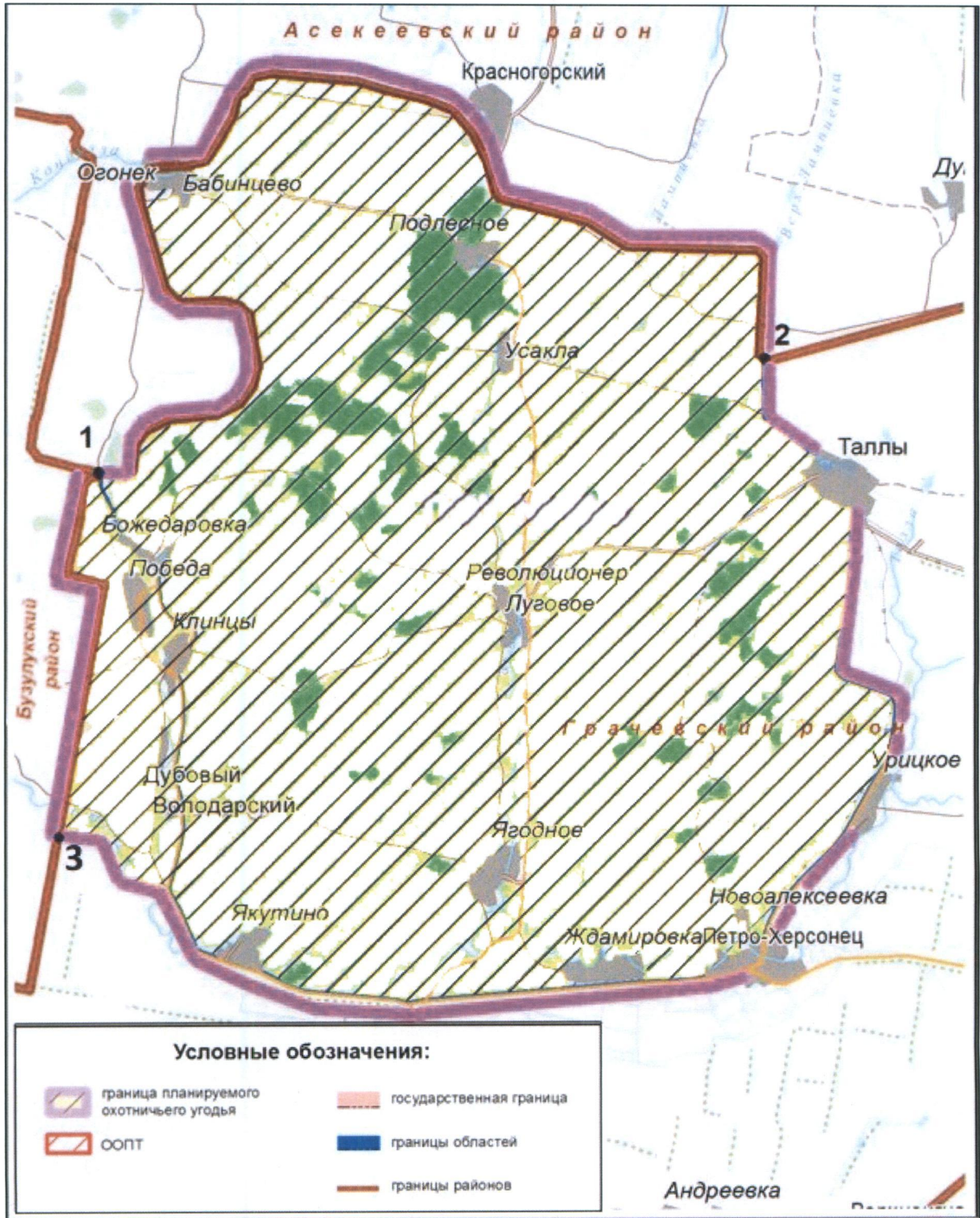
Северная: от точки 1 ($52^{\circ}45'56,40''$; $53^{\circ}07'51,42''$) на границе Асекеевского и Грачевского муниципальных районов, далее по указанной границе в общем направлении на восток через н.п. Огонек, н.п. Бабинцево, н.п. Красногорский до точки 2 ($53^{\circ}01'49,74''$; $53^{\circ}10'05,52''$);

Восточная: от точки 2 ($53^{\circ}01'49,74''$; $53^{\circ}10'05,52''$) в общем направлении на юг через н.п. Таллы, далее по дороге через н.п. Урицкое, н.п. Новоалексеевка до н.п. Петро-Херсонце;

Южная: от н.п. Петро-Херсонце по дороге в общем направлении на запад через н.п. Ждамировка до н.п. Якутино, от н.п. Якутино по р. Боровка в общем направлении на северо-запад до пересечения с границей Бузулукского и Грачевского муниципальных районов в точке 3 ($52^{\circ}45'21,09''$; $53^{\circ}02'55,07''$);

Западная: от точки 3 ($52^{\circ}45'21,09''$; $53^{\circ}02'55,07''$) на границе Бузулукского и Грачевского муниципальных районов в общем направлении на север до точки 1 ($52^{\circ}45'56,40''$; $53^{\circ}07'51,42''$).

Карта-схема границ планируемого
охотничьего угодья № 10-2 Грачевского района



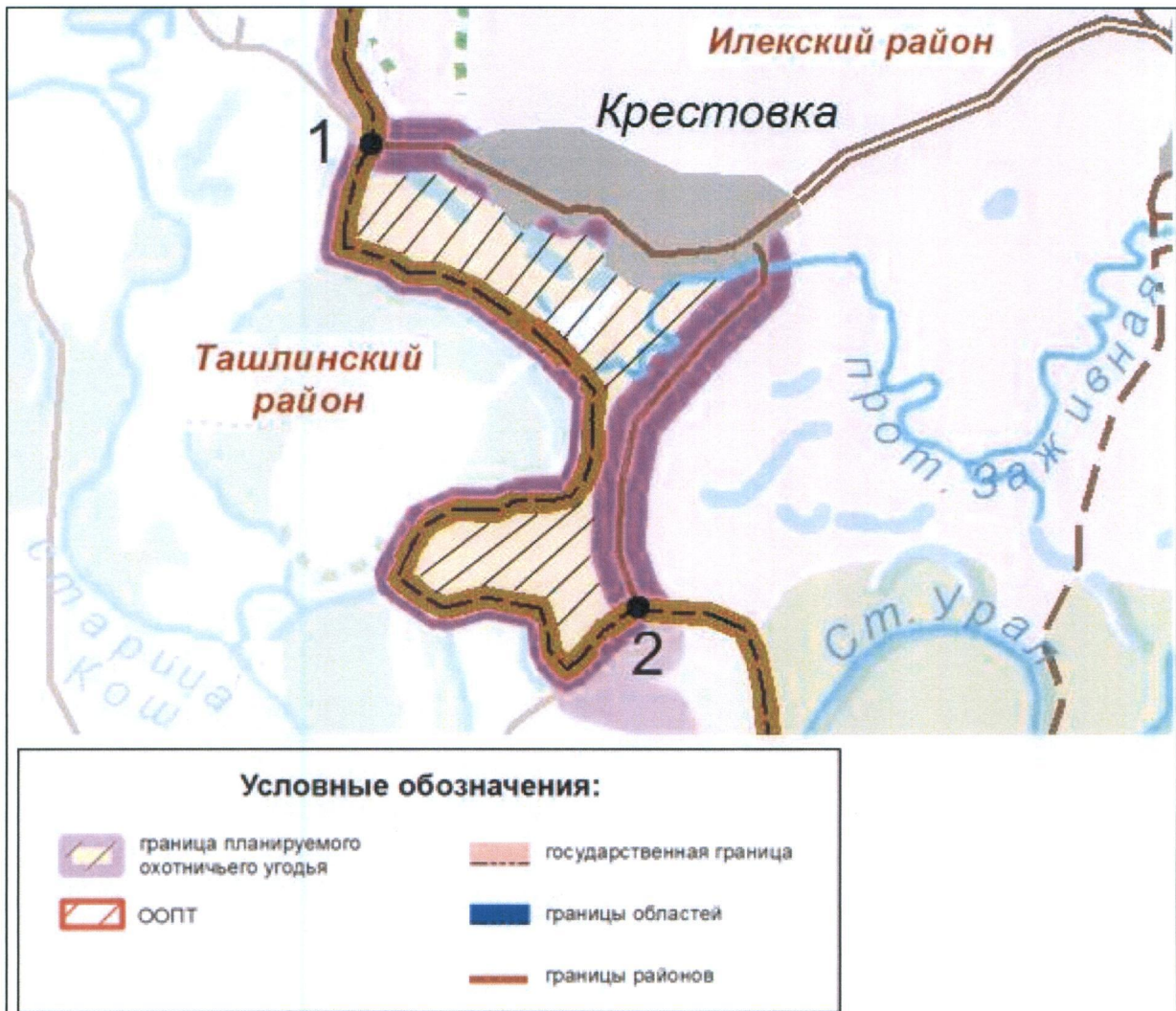
Приложение № 30
к указу Губернатора области
от 14.06.2017 № 323-ук

ПОУ № 12-4
Площадь: 589 га
Илекский район

Северо-восточная: от точки 1 ($51^{\circ}35'03,62''$; $53^{\circ}02'37,70''$) на границе Илекского и Ташлинского муниципальных районов до н.п. Крестовка, далее по проселочной дороге на юг до точки 2 ($51^{\circ}32,500'$; $53^{\circ}4,444'$);

Юго-западная: от точки 2 ($51^{\circ}32,500'$; $53^{\circ}4,444'$) по границе Илекского и Ташлинского муниципальных районов до точки 1 ($51^{\circ}35'03,62''$; $53^{\circ}02'37,70''$).

Карта-схема границ планируемого
охотничьего угодья № 12-4 Илекского района



Приложение № 31
к указу Губернатора области
от 14.06.2017 № 323-ук

ПОУ № 17-2
Площадь: 15531 га
Матвеевский район

Северная: от точки 1 ($53^{\circ}14'34,37''$; $53^{\circ}39'11,00''$) на автодороге направлением Бугуруслан–Пономаревка по данной дороге в общем направлении на восток, до н.п. Емельяновка, далее по проселочной дороге через н.п. Покровка до точки 2 ($53^{\circ}13'12,24''$; $53^{\circ}50'25,21''$) на границе Пономаревского и Матвеевского муниципальных районов;

Восточная: от точки 2 ($53^{\circ}13'12,24''$; $53^{\circ}50'25,21''$) на границе Пономаревского и Матвеевского муниципальных районов по указанной границе в общем направлении на юг, до пересечения с границей Красногвардейского муниципального района в точке 3 ($53^{\circ}05'47,62''$; $53^{\circ}43'33,95''$);

Южная: от точки 3 ($53^{\circ}05'47,62''$; $53^{\circ}43'33,95''$) по границе Матвеевского и Красногвардейского муниципальных районов в общем направлении на запад до ее пересечения с автодорогой Высотный–Староникольское в точке 4 ($53^{\circ}07'30,81''$; $53^{\circ}35'52,93''$);

Западная: от точки 4 ($53^{\circ}07'30,81''$; $53^{\circ}35'52,93''$) по автодороге Высотный–Староникольское в общем направлении на север до точки 1 ($53^{\circ}14'34,37''$; $53^{\circ}39'11,00''$).

Карта-схема границ планируемого
охотничьего угодья № 17-2 Матвеевского района



Приложение № 32
к указу Губернатора области
от 14.06.2017 № 323-ук

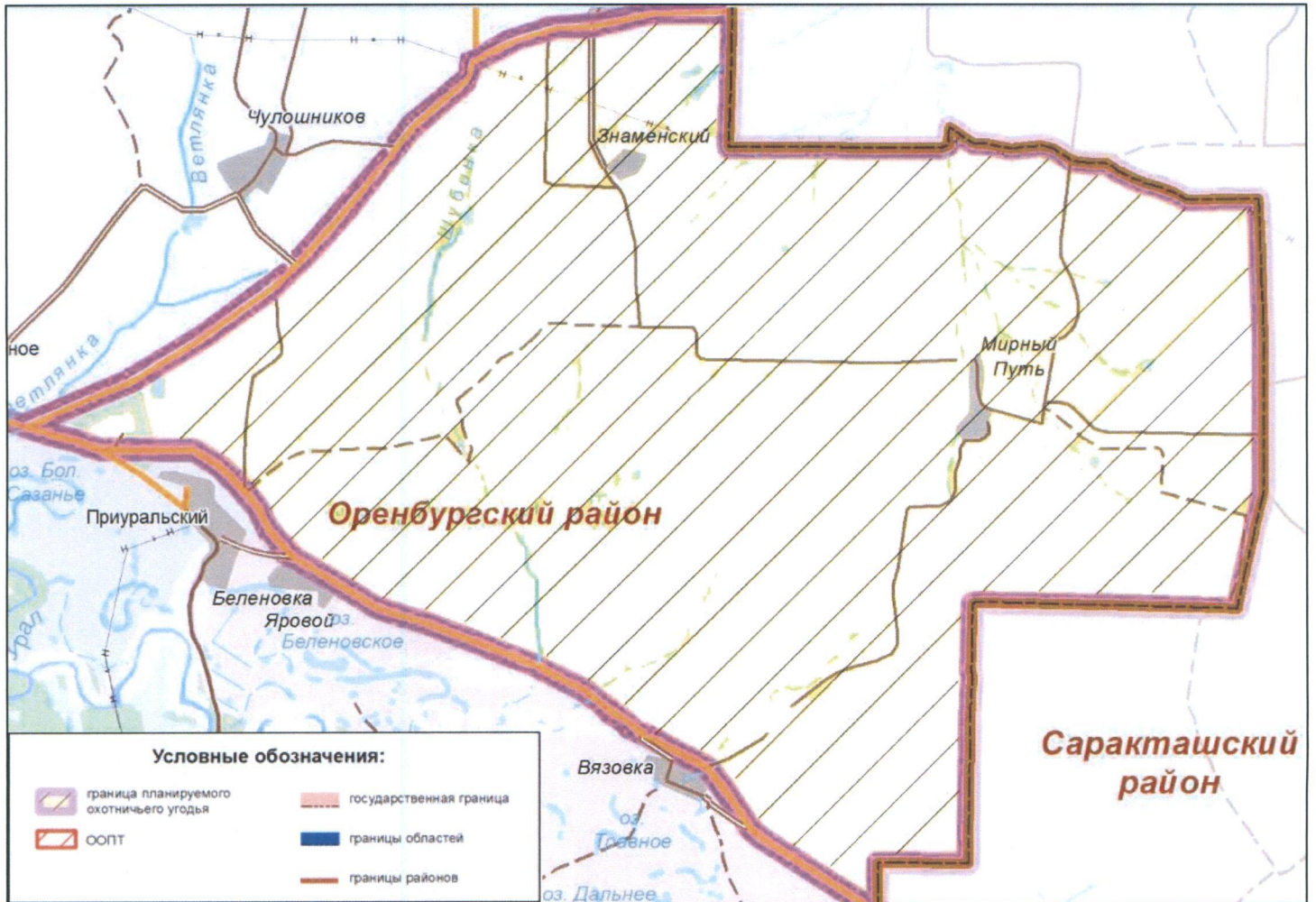
ПОУ № 21-4
Площадь: 24437 га
Оренбургский район

Северо-западная: от пересечения автодороги Оренбург–Саракташ с автодорогой Оренбург–Орск, далее по автодороге Оренбург–Саракташ до ее пересечения с границей Оренбургского и Саракташского муниципальных районов;

Восточная: от пересечения автодороги Оренбург–Саракташ с границей Оренбургского и Саракташского муниципальных районов, далее по указанной границе до ее пересечения с автодорогой Оренбург–Орск;

Южная: от пересечения границы Оренбургского и Саракташского муниципальных районов с автодорогой Оренбург–Орск, по указанной автодороге до ее пересечения с автодорогой Оренбург–Саракташ.

Карта-схема границ планируемого
охотничьего угодья № 21-4 Оренбургского района



Приложение № 33
к указу Губернатора области
от 14.06.2017 № 323-ук

ПОУ № 23-2
Площадь: 22853 га
Переволоцкий район

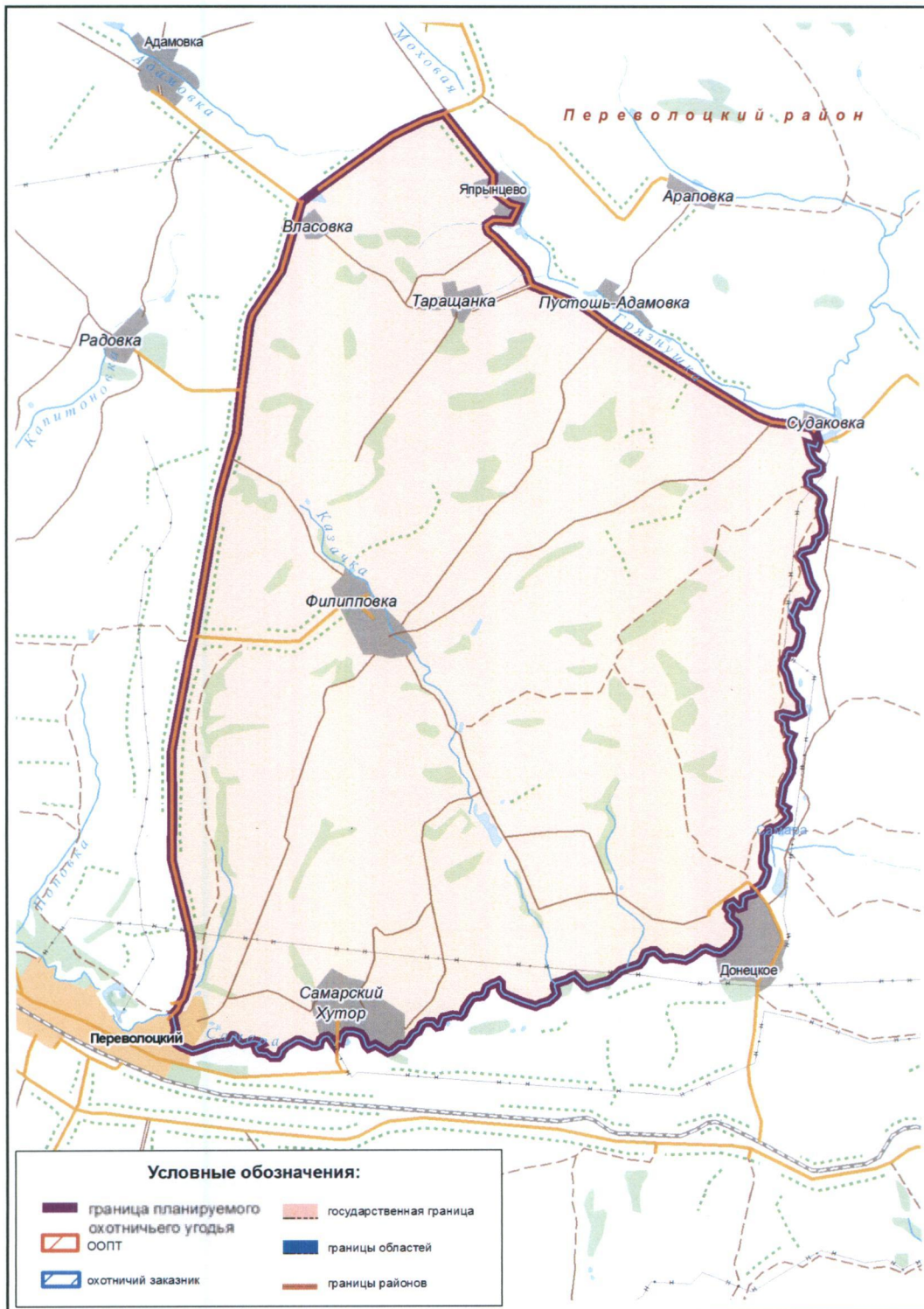
Северная: от поворота на н.п. Япрынцево на автодороге Переволоцкий–Кичкасс по указанному повороту на восток через н.п. Япрынцево мимо н.п. Пустошь-Адамовка до н.п. Судаковка;

Восточная: от н.п. Судаковка по левому берегу р. Самара вниз по ее течению до н.п. Донецкое;

Южная: от н.п. Донецкое по левому берегу р. Самара вниз по ее течению через н.п. Самарский Хутор до н.п. Переволоцкий;

Западная: от н.п. Переволоцкий на север по автодороге Переволоцкий–Кичкасс до поворота на н.п. Япрынцево.

Карта-схема границ планируемого
охотничьего угодья № 23-2 Переволоцкого района



Приложение № 34
к указу Губернатора области
от 14.06.2017 № 323-ук

ПОУ № 23-3
Площадь: 10735 га
Перволюцкий район

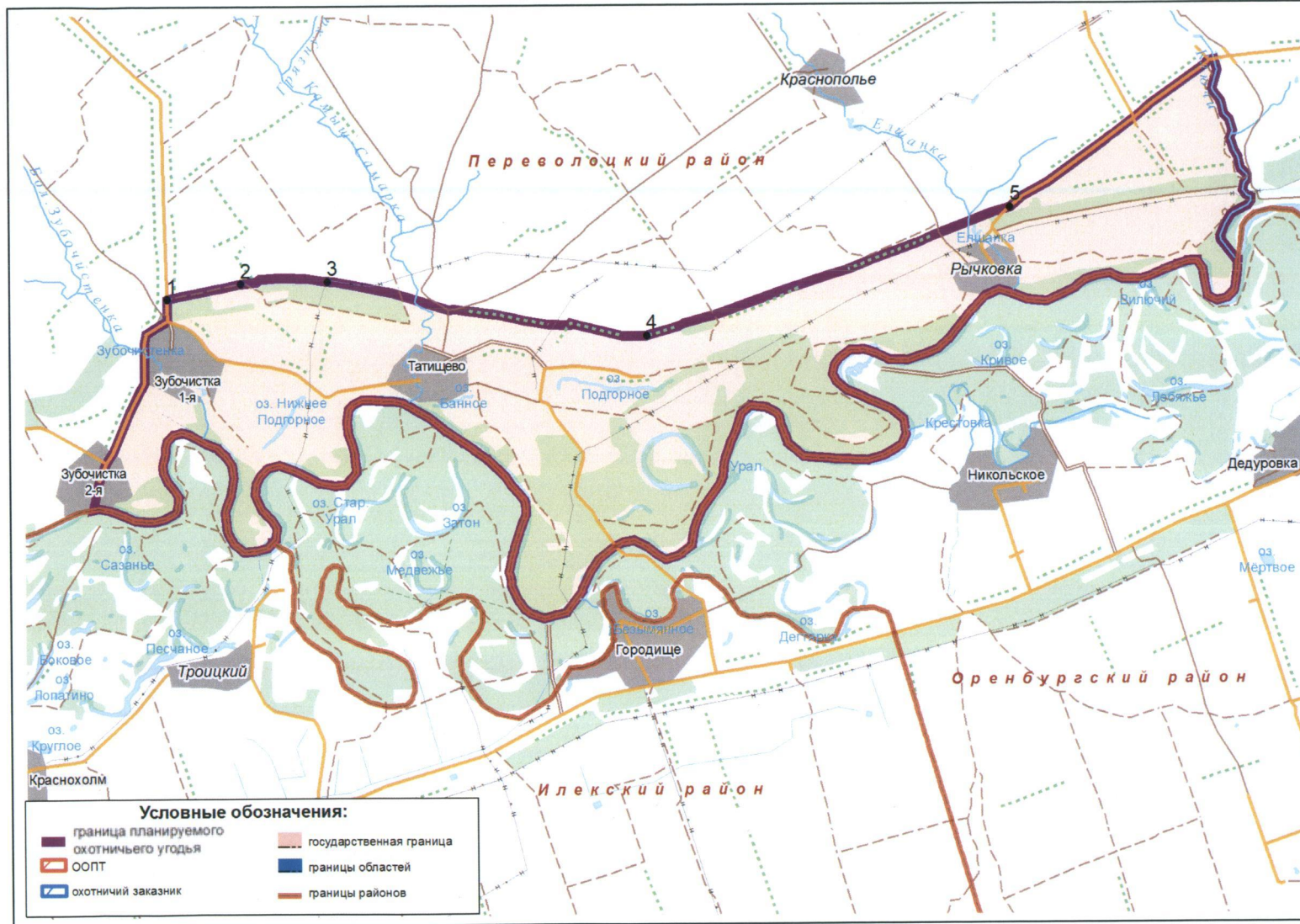
Северная: от н.п. Зубочистка 1-я через точки 1 ($51^{\circ}42,408'$; $54^{\circ}13,065'$), 2 ($51^{\circ}42,639'$; $54^{\circ}14,594'$), 3 ($51^{\circ}42,707'$; $54^{\circ}16,423'$), 4 ($51^{\circ}42,147'$; $54^{\circ}23,142'$), 5 ($51^{\circ}43,935'$; $54^{\circ}30,648'$) на восток по дороге до р. Ключи;

Восточная: по р. Ключи на юг до ее впадения в р. Урал;

Южная: от места впадения р. Ключи в р. Урал вниз по течению р. Урал (по границе Перволюцкого и Оренбургского муниципальных районов, затем по границе Перволюцкого и Илекского муниципальных районов) до н.п. Зубочистка 2-я;

Западная: от н.п. Зубочистка 2-я по дороге на север до н.п. Зубочистка 1-я.

**Карта-схема границ планируемого
охотничьего угодья № 23-3 Переволоцкого района**



Приложение № 35
к указу Губернатора области
от 14.06.2017 № 323-ук

ПОУ № 26-2
Площадь: 17023 га
Саракташский район

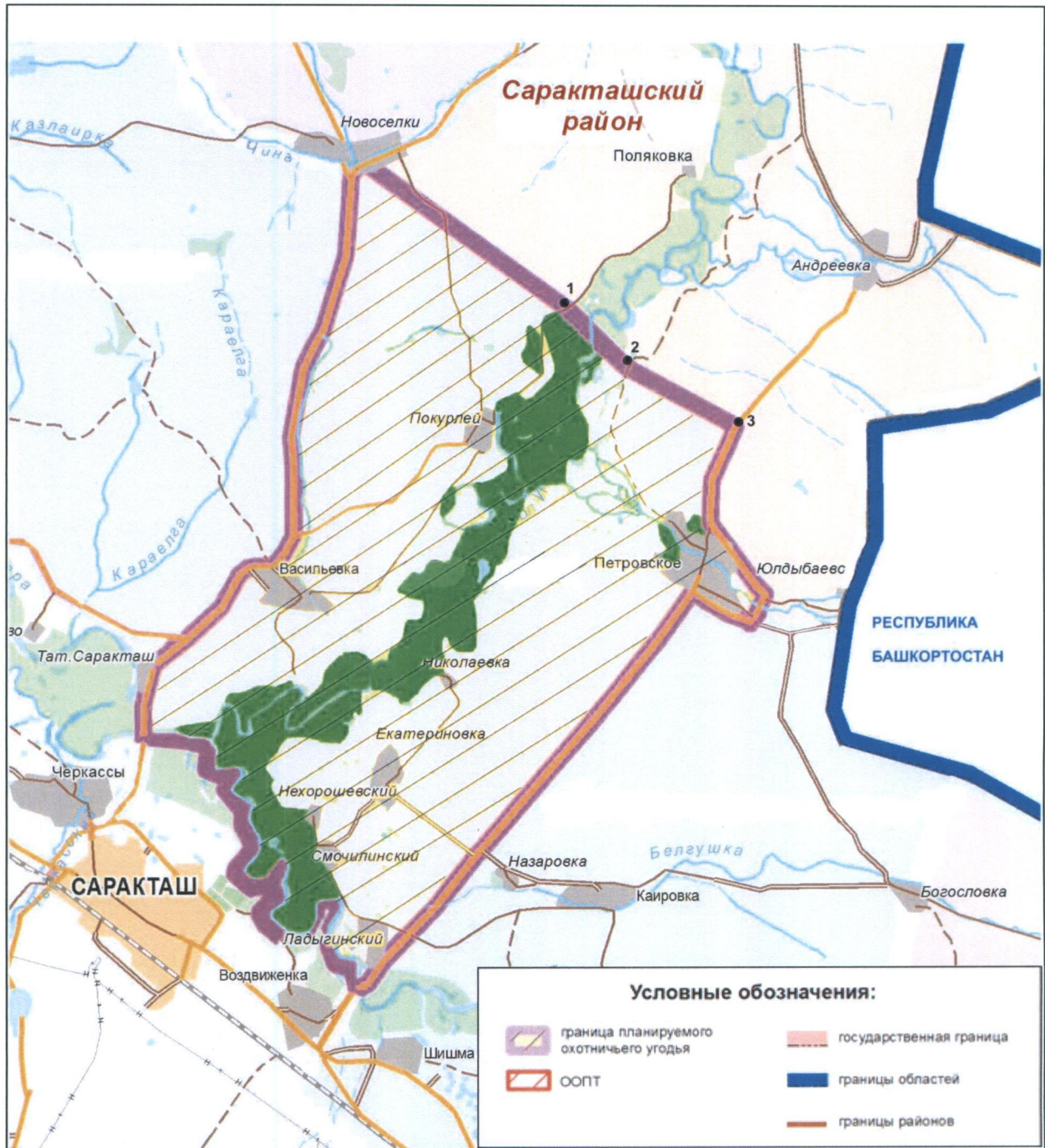
Северная: от н.п. Новоселки на юго-восток по точкам 1 (51°55'36,60"; 56°31'29,82"), 2 (51°54'46,74"; 56°32'51,42") до точки 3 (51°53'56,82"; 56°35'23,04") на автодороге Петровское–Андреевка;

Восточная: от точки 3 (51°53'56,82"; 56°35'23,04") на юг по автодороге Петровское–Андреевка мимо н.п. Петровское до пересечения автодорог Петровское–Андреевка и Абзаново–Петровское, далее на северо-восток по автодороге Абзаново–Петровское до пересечения с автодорогой Воздвиженка–Петровское, далее на юг по автодороге Воздвиженка–Петровское до моста через р. Сакмара;

Южная: от моста через р. Сакмара вниз по течению р. Сакмара до моста на автодороге Саракташ–Исянгулово;

Западная: от моста через р. Сакмара на автодороге Саракташ–Исянгулово в общем направлении на север по автодороге Саракташ–Исянгулово через н.п. Татарский Саракташ, н.п. Васильевка до н.п. Новоселки.

Карта-схема границ планируемого
охотничьего угодья № 26-2 Саракташского района



Приложение № 36
к указу Губернатора области
от 14.06.2017 № 323-УК

ПОУ № 26-3
Площадь: 22604 га
Саракташский район

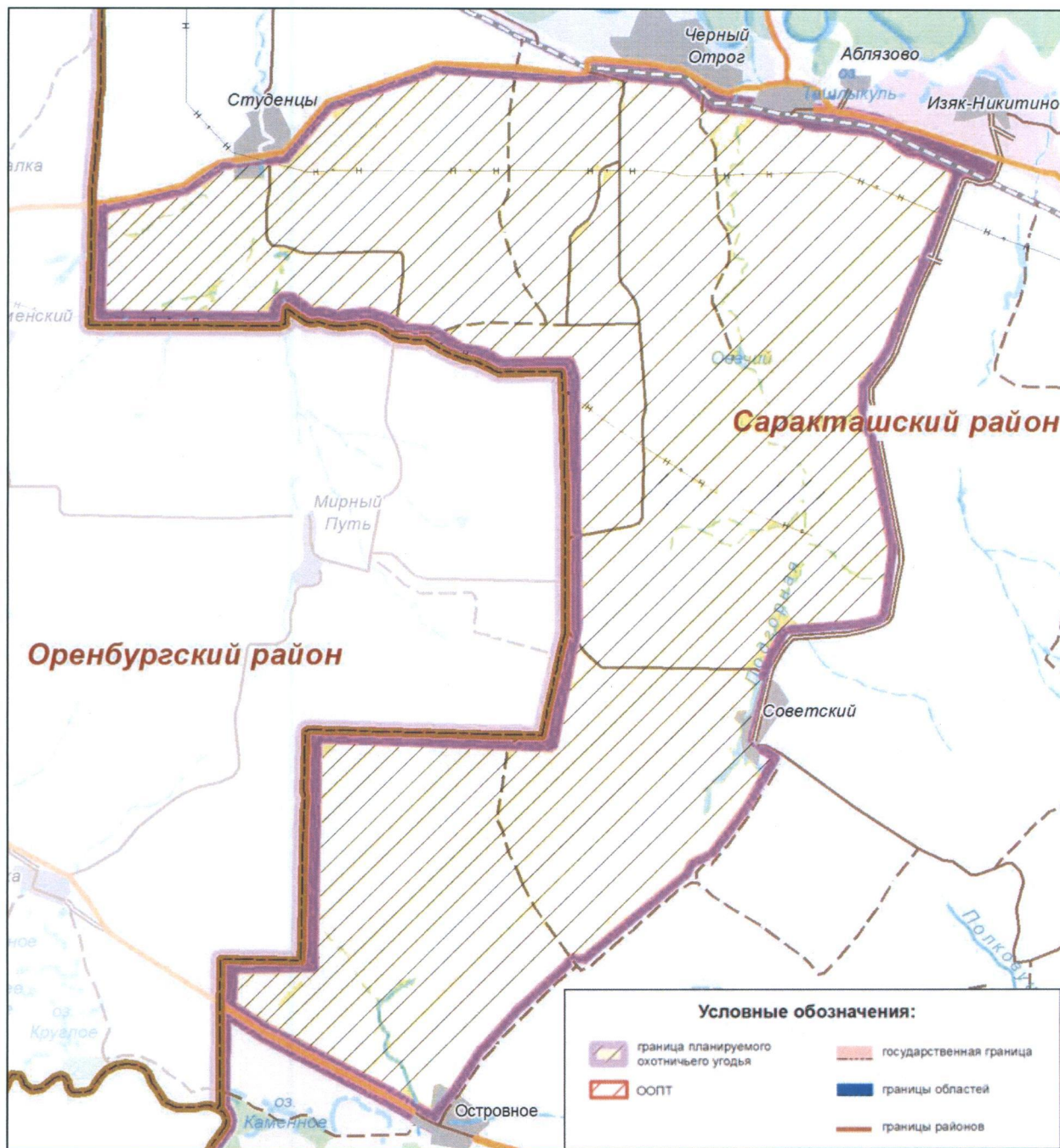
Северная: от пересечения границы Оренбургского и Саракташского муниципальных районов с автодорогой Оренбург–Саракташ, далее по указанной автодороге через н.п. Студенцы до н.п. Черный Отрог, далее по ж.д. дороге до н.п. Изяк-Никитино;

Восточная: от н.п. Изяк-Никитино по полевой дороге в общем направлении на юг через н.п. Советский до н.п. Островное;

Южная: от н.п. Островное по автодороге Оренбург–Орск в направлении г. Оренбурга до ее пересечения с границей Оренбургского и Саракташского муниципальных районов;

Западная: от пересечения автодороги Оренбург–Орск с границей Оренбургского и Саракташского муниципальных районов по указанной границе в общем направлении на север до ее пересечения с автодорогой Оренбург–Саракташ.

Карта-схема границ планируемого
охотничьего угодья № 26-3 Саракташского района



Приложение № 37
к указу Губернатора области
от 14.06.2017 № 323-УК

ПОУ № 26-4
Площадь: 91027 га
Саракташский район

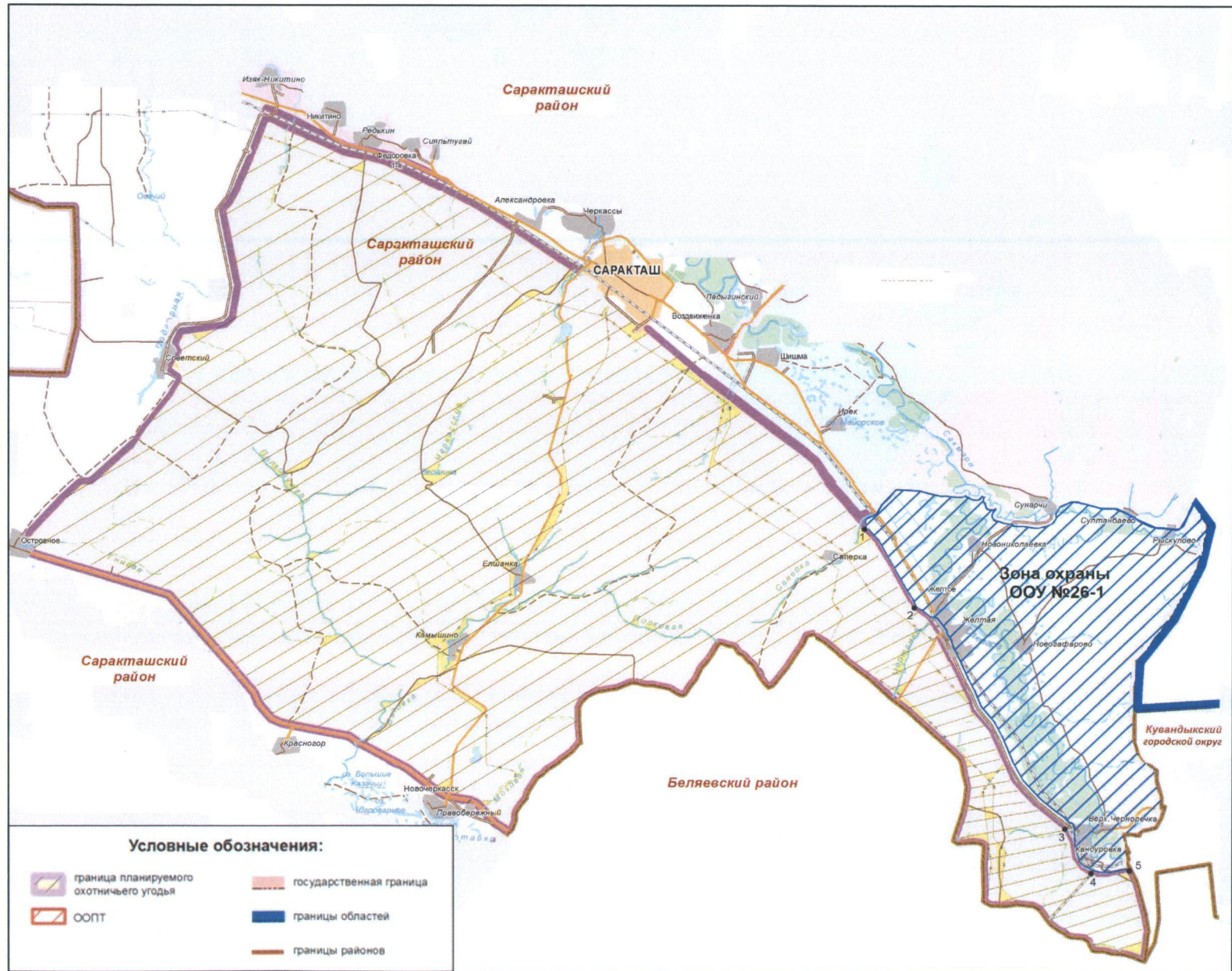
Северная: от н.п. Изяк-Никитино по ж.д. дороге мимо н.п. Саракташ до н.п. Воздвиженка далее вдоль 500-метровой гослесполосы, идущей с правой стороны от ж.д. дороги направлением Оренбург–Орск через точки 1 (51°40,190'; 56°31,882'), 2 (51°37,983'; 56°34,065') до н.п. Желтое, от н.п. Желтое через точки 3 (51°31,944'; 56°40,869'), 4 (51°30,642'; 56°41,750') до точки 5 (51°30,808'; 56°43,406') на границе Беляевского муниципального района и Кувандыкского городского округа, далее по указанной границе до пересечения Беляевского, Саракташского муниципальных районов и Кувандыкского городского округа;

Восточная: от пересечения Беляевского, Саракташского муниципальных районов и Кувандыкского городского округа по границе Беляевского и Саракташского муниципальных районов до ее пересечения с автодорогой Оренбург–Орск;

Южная: по автодороге Оренбург–Орск в направлении г. Оренбурга через н.п. Новочеркасск до н.п. Островное;

Западная: от н.п. Островное по полевой дороге в общем направлении на север через н.п. Советский до н.п. Изяк-Никитино.

Карта-схема границ планируемого
охотничьего угодья № 26-4 Саракташского района



Приложение № 38
к указу Губернатора области
от 14.06.2017 № 323-ук

Светлинский район

ПОУ № 27-1
Площадь: 34270 га
Светлинский район

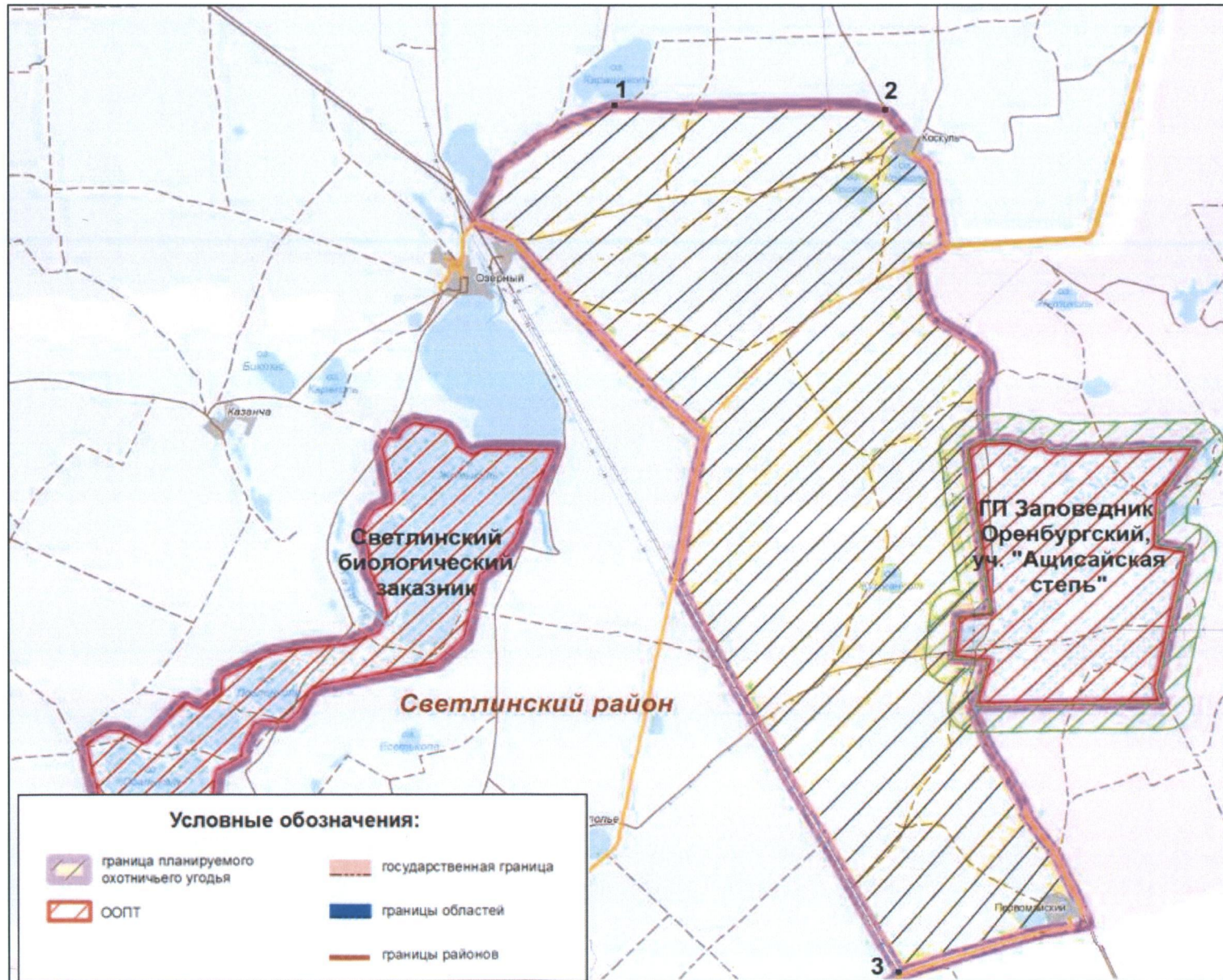
Северная: от н.п. Озерный через точки 1 ($51^{\circ} 9,762'$; $60^{\circ} 59,023'$) и 2 ($51^{\circ} 9,341'$; $61^{\circ} 7,494'$) до н.п. Коскуль;

Восточная: от н.п. Коскуль по проселочной дороге до участка «Ащисайская степь» Оренбургского ГПЗ, далее вдоль его западной границы на юг, далее на юг по проселочной дороге до н.п. Первомайский;

Южная: от н.п. Первомайский в общем направлении на юго-запад по автодороге Первомайский–Светлый до пересечения с проселочной дорогой направлением на н.п. Озерный в точке 3 ($50^{\circ} 51,536'$; $61^{\circ} 6,286'$);

Западная: от точки 3 ($50^{\circ} 51,536'$; $61^{\circ} 6,286'$) по проселочной дороге на северо-запад до пересечения с автодорогой Светлый–Восточный, далее по указанной автодороге на северо-восток до пересечения с автодорогой на н.п. Озерный, далее по указанной автодороге до н.п. Озерный.

Карта-схема границ планируемого
охотничьего угодья № 27-1 Светлинского района



Приложение № 39
к указу Губернатора области
от 14.06.2017 № 323-ук

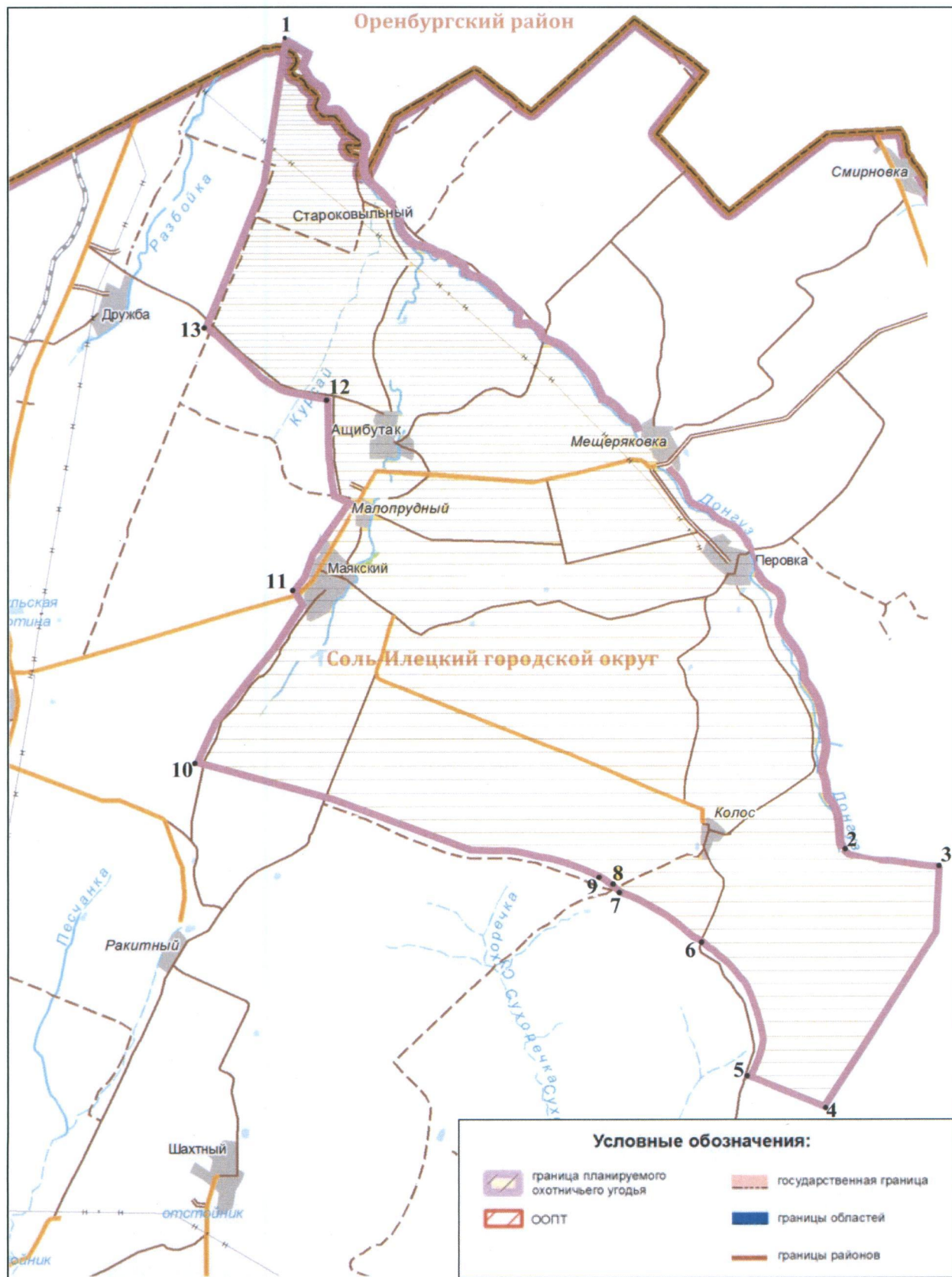
ПОУ № 29-3
Площадь: 24910 га
Соль-Илецкий городской округ

Северо-восточная: от точки 1 ($51^{\circ}28'37,74''$; $55^{\circ}07'40,80''$) вверх по течению р. Донгуз до точки 2 ($51^{\circ}17'00,18''$; $55^{\circ}21'03,96''$) далее по полевой дороге до точки 3 ($51^{\circ}16'47,04''$; $55^{\circ}22'03,84''$), далее по полевой дороге в общем направлении на юг до точки 4 ($51^{\circ}13'04,56''$; $55^{\circ}21'07,44''$);

Южная: от точки 4 ($51^{\circ}13'04,56''$; $55^{\circ}21'07,44''$) по полевой дороге через точки 5 ($51^{\circ}13'36,66''$; $55^{\circ}18'51,84''$), 6 ($51^{\circ}15'21,26''$; $55^{\circ}18'16,91''$), 7 ($51^{\circ}16'02,55''$; $55^{\circ}14'50,35''$), 8 ($51^{\circ}16'09,17''$; $55^{\circ}14'50,64''$), 9 ($51^{\circ}16'17,67''$; $55^{\circ}14'36,58''$) до точки 10 ($51^{\circ}18'14,70''$; $55^{\circ}05'36,96''$);

Западная: от точки 10 ($51^{\circ}18'14,70''$; $55^{\circ}05'36,96''$) по полевой дороге в общем направлении на север до точки 11 ($51^{\circ}20'52,30''$; $55^{\circ}07'36,61''$) на автодороге Соль-Илецк–Ащибутак, далее по полевой дороге через н.п. Маякский, н.п. Ащибутак, точку 12 ($51^{\circ}23'54,96''$; $55^{\circ}08'30,00''$) в общем направлении на северо-запад до точки 13 ($51^{\circ}24'53,76''$; $55^{\circ}05'30,18''$), от точки 13 в общем направлении на север по полевой дороге до точки 1 ($51^{\circ}28'37,74''$; $55^{\circ}07'40,80''$).

Карта-схема границ планируемого
охотничьего угодья № 29-3 Соль-Илецкого городского округа



Приложение № 40
к указу Губернатора области
от 14.06.2017 № 323-ук

ПОУ № 30-1
Площадь: 2355 га
Сорочинский городской округ

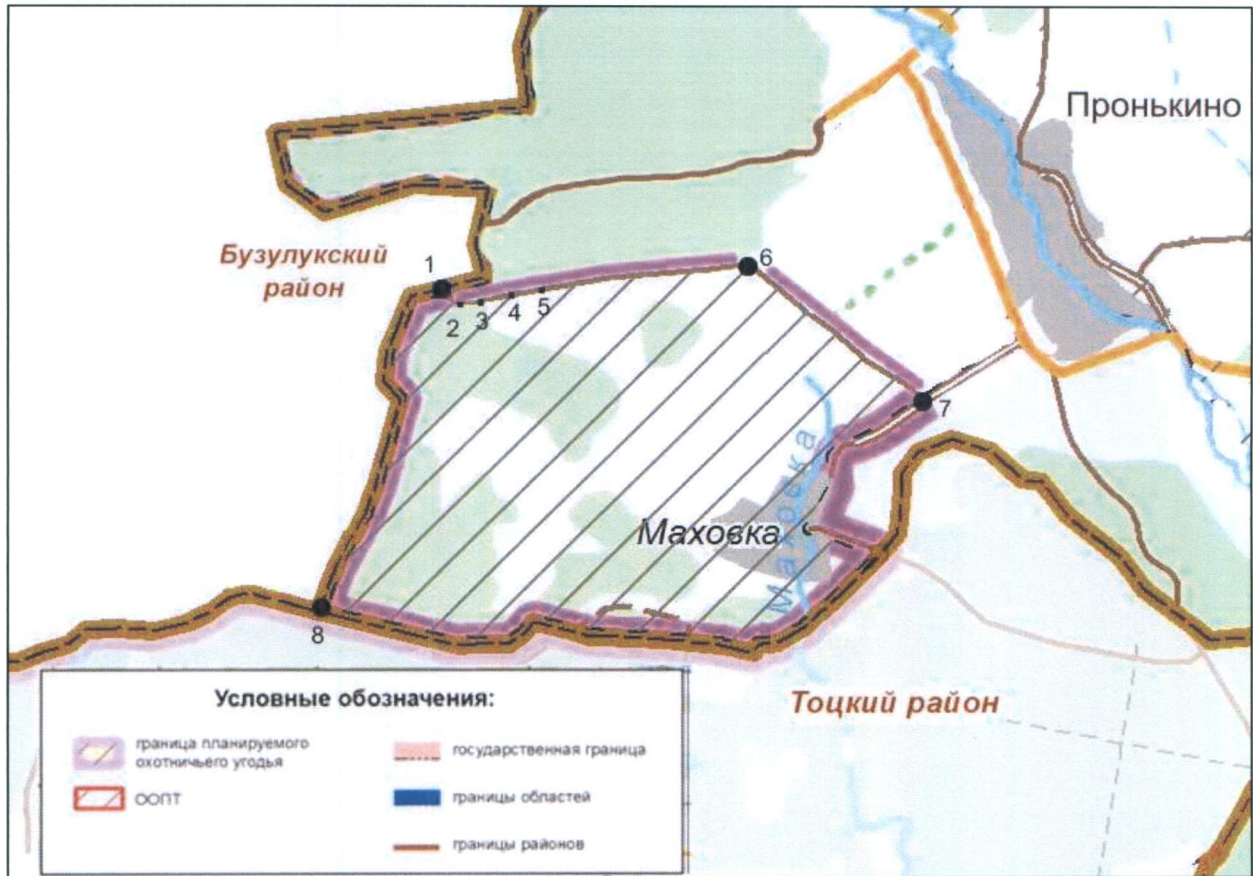
Северная: от точки 1 ($52^{\circ}41'53,92''$; $52^{\circ}48'53,96''$) на границе Сорочинского городского округа и Бузулукского муниципального района вдоль северной границы 9 выдела 35 квартала Сорочинского лесничества (Пронькинское участковое лесничество) через точки 2 ($52^{\circ}41'51,50''$; $52^{\circ}48'59,95''$), 3 ($52^{\circ}41'47,00''$; $52^{\circ}49'00,02''$), 4 ($52^{\circ}41'47,54''$; $52^{\circ}49'07,55''$), далее на юго-восток по дороге вдоль южной границы 6 выдела 35 квартала Сорочинского лесничества (Пронькинское участковое лесничество) до точки 5 ($52^{\circ}41'39,23''$; $52^{\circ}49'11,88''$), от точки 5 в общем направлении на северо-восток вдоль лесных кварталов 33, 34 и 35 Сорочинского лесничества (Пронькинское участковое лесничество) до точки 6 ($52^{\circ}42'01,02''$; $52^{\circ}51'34,81''$), от точки 6 в юго-восточном направлении по проселочной дороге до точки 7 ($52^{\circ}41'12,02''$; $52^{\circ}53'24,83''$) на дороге Пронькино–Маховка;

Восточная: от точки 7 ($52^{\circ}41'12,02''$; $52^{\circ}53'24,83''$) на дороге Пронькино–Маховка до н.п. Маховка, от н.п. Маховка по дороге на юго-восток до границы Сорочинского городского округа и Тоцкого муниципального района;

Южная: по границе Сорочинского городского округа и Тоцкого муниципального района на запад до пересечения с границей Сорочинского городского округа и Бузулукского муниципального района в точке 8 ($52^{\circ}39,717'$; $52^{\circ}47,320'$);

Западная: от точки 8 ($52^{\circ}39,717'$; $52^{\circ}47,320'$) по границе Сорочинского городского округа и Бузулукского муниципального района в общем направлении на север до точки 1 ($52^{\circ}41'53,92''$; $52^{\circ}48'53,96''$).

Карта-схема границ планируемого
охотничьего угодья № 30-1 Сорочинского городского округа



Приложение № 41
к указу Губернатора области
от 14.06.2017 № 323-УК

ПОУ № 31-2
Площадь: 15685 га
Ташлинский район

Северная: от пересечения р. Иртек с грунтовой дорогой Раннее–Иртек на восток по грунтовой дороге Иртек–Бородинск и далее на восток по дороге Бородинск–Кинделя до 10-ого км от н.п. Кинделя, далее до точки 1 (51°34,837'; 52°58,090');

Восточная: от точки 1 (51°34,837'; 52°58,090') через точки 2 (51°32,599'; 52°58,732'), 3 (51°30,858'; 52°57,557') до точки 4 (51°29,855'; 52°55,369');

Южная: от точки 4 (51°29,855'; 52°55,369') по государственной границе Оренбургской области и Казахстана до точки 5 (51°28,705'; 52°39,897');

Западная: от точки 5 (51°28,705'; 52°39,897') по восточному берегу р. Иртек на север до пересечения с грунтовой дорогой Раннее–Иртек.

Приложение № 42
к указу Губернатора области
от 14.06.2017 № 323-ук

ПОУ № 31-3
Площадь: 55281 га
Ташлинский район

Северная: от пересечения дороги Иртек–Ташла с дорогой Ташла–Илек на восток до границы Ташлинского и Илекского муниципальных районов;

Восточная: от пересечения дороги Ташла–Илек с границей Ташлинского и Илекского муниципальных районов на юг через точки 1 ($51^{\circ}32,500'$; $53^{\circ}4,444'$), 2 ($51^{\circ}32,357'$; $53^{\circ}5,139'$), 3 ($51^{\circ}31,815'$; $53^{\circ}5,358'$) до р. Урал (точка 4 ($51^{\circ}30,263'$; $53^{\circ}4,629'$));

Южная: от точки 4 ($51^{\circ}30,263'$; $53^{\circ}4,629'$) по государственной границе Оренбургской области и Казахстана через н.п. Бородинск до н.п. Иртек;

Западная: от н.п. Иртек по дороге Иртек–Ташла на север через н.п. Болдырево, Луговой до пересечения с дорогой Ташла–Илек.

Карта-схема границ планируемого
охотничьего угодья № 31-3 Ташлинского района



Приложение № 43
к указу Губернатора области
от 14.06.2017 № 323-ук

ПОУ № 33-1
Площадь: 11582 га
Тюльганский район

Северная: от точки 1 (52°23,396'; 56°15,494') на автодороге Ташла–Ивановка на северо-восток через точки 2 (52°24,734'; 56°16,860'), 3 (52°26,701'; 56°18,073'), 4 (52°26,534'; 56°20,599'), 5 (52°27,709'; 56°20,801'), 6 (52°27,564'; 56°21,988'), 7 (52°25,218'; 56°22,967') до точки 8 (52°25,457'; 56°25,171') на административной границе Оренбургской области и Республики Башкортостан;

Восточная: от точки 8 (52°25,457'; 56°25,171') на административной границе Оренбургской области и Республики Башкортостан по указанной административной границе до пересечения с р. Урман-Ташла, далее по указанной реке на юг через н.п. Николаевка, н.п. Междуречье, Андреевский до пересечения с автодорогой Назаркино–Ивановка;

Южная: от места пересечения р. Урман-Ташла с автодорогой Назаркино–Ивановка по указанной дороге через н.п. Троицкое на запад до н.п. Ивановка;

Западная: от н.п. Ивановка на северо-запад по автодороге Ташла–Ивановка до точки 1 (52°23,396'; 56°15,494').

Карта-схема границ планируемого
охотничьего угодья № 33-1 Тюльганского района

