



ПРАВИТЕЛЬСТВО ОРЕНБУРГСКОЙ ОБЛАСТИ

ПОСТАНОВЛЕНИЕ

03.07.2017

г. Оренбург

№ 486-н

Об утверждении границ охранной зоны газораспределительной сети и наложении ограничений на входящие в нее земельные участки, расположенные на территории муниципального образования городской округ город Бузулук Оренбургской области

В соответствии с Земельным кодексом Российской Федерации, постановлением Правительства Российской Федерации от 20 ноября 2000 года № 878 «Об утверждении правил охраны газораспределительных сетей», постановлением Правительства Оренбургской области от 18 ноября 2011 года № 1112-п «О порядке утверждения границ охранных зон газораспределительных сетей и наложении ограничений (обременений) на входящие в них земельные участки», на основании заявления общества с ограниченной ответственностью «Сервис-Центр» от 14 марта 2017 года № 63/1 и материалов по межеванию границ охранной зоны газопровода:

1. Утвердить границы охранной зоны газораспределительной сети объекта газоснабжения Газопровод к котельным ООО «Сервис-Центр», назначение: 1.6 сооружения газохимического комплекса, протяженность 159 м, площадью 447 кв. метров, согласно приложению.

2. Наложить ограничения, установленные постановлением Правительства Российской Федерации от 20 ноября 2000 года № 878 «Об утверждении правил охраны газораспределительных сетей», на земельные участки, входящие в охранную зону, указанную в пункте 1 настоящего постановления.

3. Министерству природных ресурсов, экологии и имущественных отношений Оренбургской области (Костюченко К.П.) направить настоящее постановление в установленном порядке в орган, осуществляющий государст-

венный кадастровый учет и государственную регистрацию, для внесения сведений в Единый государственный реестр недвижимости.

4. Рекомендовать администрации муниципального образования городской округ город Бузулук Оренбургской области (Рогожкин В.А.) разместить информацию об охранной зоне, указанной в пункте 1 настоящего постановления, в информационных системах обеспечения градостроительной деятельности и в федеральной государственной информационной системе территориального планирования.

5. Контроль за исполнением настоящего постановления возложить на вице-губернатора – заместителя председателя Правительства Оренбургской области по финансово-экономической политике Левинсон Н.Л.

6. Постановление вступает в силу по истечении десяти дней после его официального опубликования.

Губернатор



Ю.А.Берг

Приложение
к постановлению
Правительства области
от 03.07.2014 № 486-п

Текстовое и графическое описание местоположения границ

Охранная зона объекта газораспределения: Газопровод к котельным ООО «Сервис-Центр», назначение: 1.6 сооружения газохимического комплекса, протяженность 159 м

Сведения об охранной зоне

| № п/п | Характеристики охранной зоны | Описание характеристик |
|-------|---|--|
| 1 | 2 | 3 |
| 1. | Местоположение охранной зоны | 461045, Оренбургская область, г. Бузулук, ул. Гая |
| 2. | Площадь \pm величина погрешности определения площади ($P \pm \Delta P$) | 447 \pm 7 кв. метров |
| 3. | Иные характеристики охранной зоны | <p>зона с особыми условиями использования территорий: охранная зона инженерных коммуникаций;</p> <p>содержание ограничений: в охранных зонах трубопроводов запрещается производить всякого рода действия, могущие нарушить нормальную эксплуатацию трубопроводов либо привести к их повреждению, в частности: на земельные участки, входящие в охранные зоны газораспределительных сетей, в целях предупреждения их повреждения или нарушения условий их нормальной эксплуатации налагаются ограничения (обременения), которыми запрещается:</p> <p>а) строить объекты жилищно-гражданского и производственного назначения;</p> <p>б) сносить и реконструировать мосты, коллекторы, автомобильные и железные дороги с расположенными на них газораспределительными сетями без предварительного выноса этих газопроводов по согласованию с эксплуатационными организациями;</p> |

| 1 | 2 | 3 |
|---|---|---|
| | | <p>в) разрушать берегоукрепительные сооружения, водопропускные устройства, земляные и иные сооружения, предохраняющие газораспределительные сети от разрушений;</p> <p>г) перемещать, повреждать, засыпать и уничтожать опознавательные знаки, контрольно-измерительные пункты и другие устройства газораспределительных сетей;</p> <p>д) устраивать свалки и склады, разливать растворы кислот, солей, щелочей и других химически активных веществ;</p> <p>е) огораживать и перегораживать охранные зоны, препятствовать доступу персонала эксплуатационных организаций к газораспределительным сетям, проведению обслуживания и устранению повреждений газораспределительных сетей;</p> <p>ж) разводить огонь и размещать источники огня;</p> <p>з) рыть погреба, копать и обрабатывать почву сельскохозяйственными и мелиоративными орудиями и механизмами на глубину более 0,3 метра;</p> <p>и) открывать калитки и двери газорегуляторных пунктов, станций катодной и дренажной защиты, люки подземных колодцев, включать или отключать электроснабжение средств связи, освещения и систем телемеханики;</p> <p>к) набрасывать, приставлять и привязывать к опорам и надземным газопроводам, ограждениям и зданиям газораспределительных сетей посторонние предметы, лестницы, влезать на них;</p> <p>л) самовольно подключаться к газораспределительным сетям;</p> <p>наименование охраняемого объекта: «Газопровод к котельным ООО «Сервис-Центр», кадастровый район: 56:38, номер: 1, индекс: 461040, орган власти: администрация города Бузулука, особые отметки: на основании постановления Правительства Российской Федерации от 20 ноября 2000 года № 878</p> |

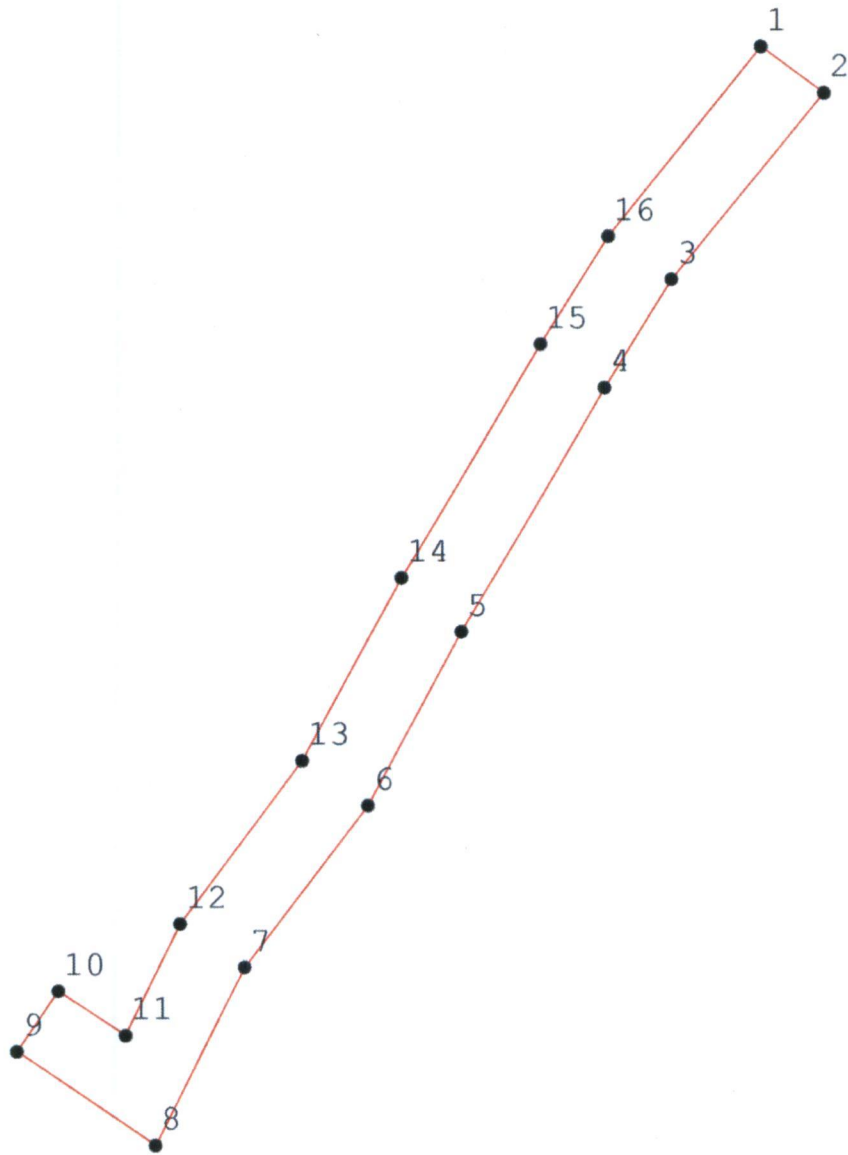
Сведения о местоположении границ охранной зоны

| Система координат: МСК – субъект 56 | | | | |
|--|---------------------|------------|---|----------------------------------|
| Сведения о характерных точках границ охранной зоны | | | | |
| обозначение характерных точек гра- ницы | координаты (метров) | | метод определения координат и сред- няя квадратическая погрешность поло- жения характерной точки (Mt) (метров) | описание закрепления точки |
| | X | Y | | |
| 1 | 543213,45 | 1312591,30 | геодезический метод; 0,10 | — |
| 2 | 543210,44 | 1312595,43 | геодезический метод; 0,10 | — |
| 3 | 543198,16 | 1312585,41 | геодезический метод; 0,10 | — |
| 4 | 543190,99 | 1312580,97 | геодезический метод; 0,10 | — |
| 5 | 543174,90 | 1312571,54 | геодезический метод; 0,10 | — |
| 6 | 543163,47 | 1312565,45 | геодезический метод; 0,10 | — |
| 7 | 543152,79 | 1312557,39 | геодезический метод; 0,10 | — |
| 8 | 543141,06 | 1312551,54 | геодезический метод; 0,10 | — |
| 9 | 543147,23 | 1312542,49 | геодезический метод; 0,10 | — |
| 10 | 543151,22 | 1312545,18 | геодезический метод; 0,10 | — |
| 11 | 543148,28 | 1312549,59 | геодезический метод; 0,10 | — |
| 12 | 543155,68 | 1312553,16 | геодезический метод; 0,10 | — |
| 13 | 543166,41 | 1312561,17 | геодезический метод; 0,10 | — |
| 14 | 543178,46 | 1312567,64 | геодезический метод; 0,10 | — |
| 15 | 543193,87 | 1312576,76 | геодезический метод; 0,10 | — |
| 16 | 543201,02 | 1312581,24 | геодезический метод; 0,10 | — |
| 1 | 543213,45 | 1312591,30 | геодезический метод; 0,10 | — |

Сведения о частях границ охранной зоны



| Обозначение части границ | | Описание прохождения части границ |
|--------------------------|----------|-----------------------------------|
| от точки | до точки | |
| 1 | 2 | — |
| 2 | 3 | — |
| 3 | 4 | — |
| 4 | 5 | — |
| 5 | 6 | — |
| 6 | 7 | — |
| 7 | 8 | — |
| 8 | 9 | — |
| 9 | 10 | — |
| 10 | 11 | — |
| 11 | 12 | — |
| 12 | 13 | — |
| 13 | 14 | — |
| 14 | 15 | — |
| 15 | 16 | — |
| 16 | 1 | — |

План границ охранной зоны



Масштаб 1: 5000

Используемые условные знаки и обозначения:

-  — граница объекта землеустройства;
- .1  — характерная точка объекта землеустройства.