



**ПРАВИТЕЛЬСТВО ОРЕНБУРГСКОЙ ОБЛАСТИ**  
**ПОСТАНОВЛЕНИЕ**

06.08.2018

г. Оренбург

№ 506-п

Об утверждении границ охранных зон газораспределительных сетей и наложении ограничений на входящие в них земельные участки, расположенные на территории муниципального образования Сорочинский городской округ Оренбургской области

В соответствии с Земельным кодексом Российской Федерации, постановлением Правительства Российской Федерации от 20 ноября 2000 года № 878 «Об утверждении Правил охраны газораспределительных сетей», постановлением Правительства Оренбургской области от 18 ноября 2011 года № 1112-п «О порядке утверждения границ охранных зон газораспределительных сетей и наложении ограничений (обременений) на входящие в них земельные участки», на основании ходатайства акционерного общества «Газпром газораспределение Оренбург» от 11 мая 2018 года № (16)10-19/1530 и материалов по межеванию границ охранных зон объектов газоснабжения:

1. Утвердить границы охранных зон газораспределительных сетей следующих объектов газоснабжения:

1) ул. Красноармейская, ул. Новооктябрьская, инв. № 1220268, площадью 13663 кв. метра согласно приложению № 1;

2) ул. К. Маркса, ул. Чапаева, инв. № 1220269, площадью 12980 кв. метров согласно приложению № 2;

3) ул. Интернациональная, ул. Пушкина, инв. № 1220264, площадью 8003 кв. метра согласно приложению № 3;

4) ул. Акимова, ул. Бугульминская, инв. № 1220270, площадью 2976 кв. метров согласно приложению № 4;

5) ул. Войкова, ул. Фрунзе, инв. № 1220265, площадью 1421 кв. метр согласно приложению № 5;

6) ул. Плеханова, Омская, Неглинная, инв. № 1220260, площадью 675 кв. метров согласно приложению № 6;

7) г/провод АП им. Фурманова п. Уран, п. Заречка, инв. № 1220123, площадью 17860 кв. метров согласно приложению № 7;

8) г/провод кооператива № 40 ул. Водокачечная, Чернышевского, Ленина, инв. № 1220190, площадью 3657 кв. метров согласно приложению № 8;

9) газопровод низкого давления г. Сорочинск второй микрорайон, Сорочинский район, инв. № 1221080, площадью 670 кв. метров согласно приложению № 9;

10) г/провод кооператива № 14 ул. К. Маркса, Куйбышева, Чапаева, Бугурусланская, Инв. № 1220162, площадью 15936 кв. метров согласно приложению № 10;

11) г/провод кооператива № 19 ул. Заводская, Московская, Колхозная, Полевая, Лошкова, инв. № 1220176, площадью 17038 кв. метров согласно приложению № 11;

12) внутрипоселковый газопровод низкого давления г. Сорочинск, инв. № 1221031, площадью 3388 кв. метров согласно приложению № 12.

2. Наложить ограничения, установленные постановлением Правительства Российской Федерации от 20 ноября 2000 года № 878 «Об утверждении Правил охраны газораспределительных сетей», на земельные участки, входящие в охранные зоны газораспределительных сетей, указанные в пункте 1 настоящего постановления.

3. Министерству природных ресурсов, экологии и имущественных отношений Оренбургской области (Костюченко К.П.) направить настоящее постановление в установленном порядке в орган, осуществляющий государственный кадастровый учет и государственную регистрацию, для внесения сведений в Единый государственный реестр недвижимости.

4. Рекомендовать администрации муниципального образования Сорочинский городской округ Оренбургской области (Мелентьева Т.П.) разместить информацию об охранных зонах, указанных в пункте 1 настоящего постановления, в информационных системах обеспечения градостроительной деятельности и федеральной государственной информационной системе территориального планирования.

5. Контроль за исполнением настоящего постановления возложить на вице-губернатора – заместителя председателя Правительства Оренбургской области по финансово-экономической политике Левинсон Н.Л.

6. Постановление вступает в силу по истечении десяти дней после его официального опубликования.

Губернатор



Ю.А.Берг

Приложение № 1  
к постановлению  
Правительства области  
от 06.08.2018 № 506-н

Текстовое и графическое описание местоположения границ  
охранной зоны газораспределительной сети объекта газоснабжения  
ул. Красноармейская, ул. Новооктябрьская, инв. № 1220268

Сведения об охранной зоне

№ п/п	Характеристики охранной зоны	Описание характеристик
1	2	3
1.	Местоположение охранной зоны	Оренбургская область, г. Сорочинск; охранная зона объекта газоснабжения ул. Красноармейская, ул. Новооктябрьская, инв. № 1220268, номер: 1
2.	Площадь $\pm$ величина погрешности определения площади ( $P \pm \Delta P$ )	13663 кв. метра $\pm$ 41 кв. метр
3.	Иные характеристики охранной зоны	на земельные участки, входящие в охранные зоны газораспределительных сетей, в целях предупреждения их повреждения или нарушения условий их нормальной эксплуатации налагаются ограничения (обременения) в соответствии с Правилами охраны газораспределительных сетей, утвержденными постановлением Правительства Российской Федерации от 20 ноября 2000 года № 878, которыми запрещается: а) строить объекты жилищно-гражданского и производственного назначения; б) сносить и реконструировать мосты, коллекторы, автомобильные и железные дороги с расположенными на них газораспределительными сетями без предварительного выноса этих газопроводов по согласованию с эксплуатационными организациями; в) разрушать берегоукрепительные сооружения, водопусковые устройства,

1	2	3
		<p>земляные и иные сооружения, предохраняющие газораспределительные сети от разрушений;</p> <p>г) перемещать, повреждать, засыпать и уничтожать опознавательные знаки, контрольно-измерительные пункты и другие устройства газораспределительных сетей;</p> <p>д) устраивать свалки и склады, разливать растворы кислот, солей, щелочей и других химически активных веществ;</p> <p>е) огораживать и перегораживать охранные зоны, препятствовать доступу персонала эксплуатационных организаций к газораспределительным сетям, проведению обслуживания и устранению повреждений газораспределительных сетей;</p> <p>ж) разводить огонь и размещать источники огня;</p> <p>з) рыть погреба, копать и обрабатывать почву сельскохозяйственными и мелиоративными орудиями и механизмами на глубину более 0,3 метра;</p> <p>и) открывать калитки и двери газорегуляторных пунктов, станций катодной и дренажной защиты, люки подземных колодцев, включать или отключать электроснабжение средств связи, освещения и систем телемеханики;</p> <p>к) набрасывать, приставлять и привязывать к опорам и надземным газопроводам, ограждениям и зданиям газораспределительных сетей посторонние предметы, лестницы, влезать на них;</p> <p>л) самовольно подключаться к газораспределительным сетям</p>

## Сведения о местоположении границ охранной зоны

Система координат: МСК – субъект 56				
Сведения о характерных точках границ охранной зоны				
обозначение характерных точек границы	координаты (метров)		метод определения координат и средняя квадратическая погрешность положения характерной точки (Mt) (метров)	описа- ние закреп- ления точки
	X	Y		
1	2	3	4	5
1	503240,06	1375515,88	метод спутниковых геодезических измерений (определений); 0,10	-
2	503243,42	1375518,06	метод спутниковых геодезических измерений (определений); 0,10	-
3	503233,79	1375532,90	метод спутниковых геодезических измерений (определений); 0,10	-
4	503213,54	1375521,90	метод спутниковых геодезических измерений (определений); 0,10	-
5	503208,96	1375531,24	метод спутниковых геодезических измерений (определений); 0,10	-
6	503219,91	1375535,79	метод спутниковых геодезических измерений (определений); 0,10	-
7	503223,79	1375529,02	метод спутниковых геодезических измерений (определений); 0,10	-
8	503227,27	1375531,00	метод спутниковых геодезических измерений (определений); 0,10	-
9	503223,46	1375537,64	метод спутниковых геодезических измерений (определений); 0,10	-
10	503227,29	1375540,04	метод спутниковых геодезических измерений (определений); 0,10	-
11	503225,17	1375543,42	метод спутниковых геодезических измерений (определений); 0,10	-

1	2	3	4	5
12	503219,85	1375540,09	метод спутниковых геодезических измерений (определений); 0,10	-
13	503205,65	1375534,24	метод спутниковых геодезических измерений (определений); 0,10	-
14	503205,76	1375534,00	метод спутниковых геодезических измерений (определений); 0,10	-
15	503198,71	1375529,19	метод спутниковых геодезических измерений (определений); 0,10	-
16	503194,76	1375526,59	метод спутниковых геодезических измерений (определений); 0,10	-
17	503193,58	1375528,36	метод спутниковых геодезических измерений (определений); 0,10	-
18	503190,26	1375526,14	метод спутниковых геодезических измерений (определений); 0,10	-
19	503193,67	1375521,08	метод спутниковых геодезических измерений (определений); 0,10	-
20	503200,93	1375525,86	метод спутниковых геодезических измерений (определений); 0,10	-
21	503205,58	1375529,07	метод спутниковых геодезических измерений (определений); 0,10	-
22	503210,08	1375519,87	метод спутниковых геодезических измерений (определений); 0,10	-
23	503192,54	1375508,68	метод спутниковых геодезических измерений (определений); 0,10	-
24	503194,70	1375505,30	метод спутниковых геодезических измерений (определений); 0,10	-
25	503213,68	1375517,43	метод спутниковых геодезических измерений (определений); 0,10	-

1	2	3	4	5
26	503232,45	1375527,61	метод спутниковых геодезических измерений (определений); 0,10	-
1	503240,06	1375515,88	метод спутниковых геодезических измерений (определений); 0,10	-
27	503198,72	1375799,78	метод спутниковых геодезических измерений (определений); 0,10	-
28	503191,61	1375809,90	метод спутниковых геодезических измерений (определений); 0,10	-
29	503186,17	1375818,06	метод спутниковых геодезических измерений (определений); 0,10	-
30	503195,54	1375823,92	метод спутниковых геодезических измерений (определений); 0,10	-
31	503193,42	1375827,32	метод спутниковых геодезических измерений (определений); 0,10	-
32	503180,55	1375819,20	метод спутниковых геодезических измерений (определений); 0,10	-
33	503188,30	1375807,66	метод спутниковых геодезических измерений (определений); 0,10	-
34	503193,06	1375800,80	метод спутниковых геодезических измерений (определений); 0,10	-
35	503180,19	1375791,91	метод спутниковых геодезических измерений (определений); 0,10	-
36	503171,67	1375804,57	метод спутниковых геодезических измерений (определений); 0,10	-
37	503178,62	1375809,19	метод спутниковых геодезических измерений (определений); 0,10	-
38	503169,51	1375822,39	метод спутниковых геодезических измерений (определений); 0,10	-

1	2	3	4	5
39	503166,21	1375820,11	метод спутниковых геодезических измерений (определений); 0,10	-
40	503173,01	1375810,25	метод спутниковых геодезических измерений (определений); 0,10	-
41	503169,43	1375807,89	метод спутниковых геодезических измерений (определений); 0,10	-
42	503167,52	1375810,71	метод спутниковых геодезических измерений (определений); 0,10	-
43	503164,20	1375808,47	метод спутниковых геодезических измерений (определений); 0,10	-
44	503167,22	1375804,01	метод спутниковых геодезических измерений (определений); 0,10	-
45	503176,85	1375789,70	метод спутниковых геодезических измерений (определений); 0,10	-
46	503176,17	1375789,24	метод спутниковых геодезических измерений (определений); 0,10	-
47	503178,69	1375785,99	метод спутниковых геодезических измерений (определений); 0,10	-
27	503198,72	1375799,78	метод спутниковых геодезических измерений (определений); 0,10	-
48	503451,21	1375353,17	метод спутниковых геодезических измерений (определений); 0,10	-
49	503449,34	1375356,28	метод спутниковых геодезических измерений (определений); 0,10	-
50	503447,63	1375355,23	метод спутниковых геодезических измерений (определений); 0,10	-
51	503465,77	1375367,06	метод спутниковых геодезических измерений (определений); 0,10	-

1	2	3	4	5
52	503468,10	1375364,15	метод спутниковых геодезических измерений (определений); 0,10	-
53	503479,54	1375371,01	метод спутниковых геодезических измерений (определений); 0,10	-
54	503477,48	1375374,43	метод спутниковых геодезических измерений (определений); 0,10	-
55	503473,17	1375371,90	метод спутниковых геодезических измерений (определений); 0,10	-
56	503474,84	1375373,00	метод спутниковых геодезических измерений (определений); 0,10	-
57	503472,66	1375376,34	метод спутниковых геодезических измерений (определений); 0,10	-
58	503465,14	1375371,42	метод спутниковых геодезических измерений (определений); 0,10	-
59	503445,35	1375358,50	метод спутниковых геодезических измерений (определений); 0,10	-
60	503443,68	1375357,40	метод спутниковых геодезических измерений (определений); 0,10	-
61	503445,61	1375354,41	метод спутниковых геодезических измерений (определений); 0,10	-
62	503425,71	1375342,29	метод спутниковых геодезических измерений (определений); 0,10	-
63	503432,99	1375327,35	метод спутниковых геодезических измерений (определений); 0,10	-
64	503436,59	1375329,09	метод спутниковых геодезических измерений (определений); 0,10	-
65	503430,92	1375340,78	метод спутниковых геодезических измерений (определений); 0,10	-

1	2	3	4	5
48	503451,21	1375353,17	метод спутниковых геодезических измерений (определений); 0,10	-
66	503204,59	1375735,27	метод спутниковых геодезических измерений (определений); 0,10	-
67	503207,85	1375737,59	метод спутниковых геодезических измерений (определений); 0,10	-
68	503193,79	1375757,28	метод спутниковых геодезических измерений (определений); 0,10	-
69	503201,36	1375762,55	метод спутниковых геодезических измерений (определений); 0,10	-
70	503199,08	1375765,83	метод спутниковых геодезических измерений (определений); 0,10	-
71	503189,84	1375759,41	метод спутниковых геодезических измерений (определений); 0,10	-
72	503171,56	1375746,69	метод спутниковых геодезических измерений (определений); 0,10	-
73	503166,06	1375753,97	метод спутниковых геодезических измерений (определений); 0,10	-
74	503160,60	1375750,45	метод спутниковых геодезических измерений (определений); 0,10	-
75	503162,74	1375747,07	метод спутниковых геодезических измерений (определений); 0,10	-
76	503165,11	1375748,59	метод спутниковых геодезических измерений (определений); 0,10	-
77	503168,26	1375744,41	метод спутниковых геодезических измерений (определений); 0,10	-
78	503163,39	1375741,06	метод спутниковых геодезических измерений (определений); 0,10	-

1	2	3	4	5
79	503165,65	1375737,76	метод спутниковых геодезических измерений (определений); 0,10	-
80	503172,25	1375742,30	метод спутниковых геодезических измерений (определений); 0,10	-
81	503190,50	1375755,00	метод спутниковых геодезических измерений (определений); 0,10	-
66	503204,59	1375735,27	метод спутниковых геодезических измерений (определений); 0,10	-
82	503358,28	1375526,71	метод спутниковых геодезических измерений (определений); 0,10	-
83	503366,42	1375531,23	метод спутниковых геодезических измерений (определений); 0,10	-
84	503364,50	1375534,73	метод спутниковых геодезических измерений (определений); 0,10	-
85	503359,71	1375532,10	метод спутниковых геодезических измерений (определений); 0,10	-
86	503357,07	1375536,49	метод спутниковых геодезических измерений (определений); 0,10	-
87	503364,67	1375541,13	метод спутниковых геодезических измерений (определений); 0,10	-
88	503362,59	1375544,55	метод спутниковых геодезических измерений (определений); 0,10	-
89	503347,14	1375535,12	метод спутниковых геодезических измерений (определений); 0,10	-
90	503330,98	1375525,43	метод спутниковых геодезических измерений (определений); 0,10	-
91	503331,25	1375524,96	метод спутниковых геодезических измерений (определений); 0,10	-

1	2	3	4	5
92	503312,05	1375513,49	метод спутниковых геодезических измерений (определений); 0,10	-
93	503316,73	1375506,35	метод спутниковых геодезических измерений (определений); 0,10	-
94	503320,07	1375508,53	метод спутниковых геодезических измерений (определений); 0,10	-
95	503317,69	1375512,19	метод спутниковых геодезических измерений (определений); 0,10	-
96	503335,12	1375522,62	метод спутниковых геодезических измерений (определений); 0,10	-
97	503334,86	1375523,11	метод спутниковых геодезических измерений (определений); 0,10	-
98	503349,20	1375531,69	метод спутниковых геодезических измерений (определений); 0,10	-
99	503353,66	1375534,41	метод спутниковых геодезических измерений (определений); 0,10	-
82	503358,28	1375526,71	метод спутниковых геодезических измерений (определений); 0,10	-
100	502991,29	1376014,25	метод спутниковых геодезических измерений (определений); 0,10	-
101	502973,58	1376040,72	метод спутниковых геодезических измерений (определений); 0,10	-
102	502990,80	1376051,83	метод спутниковых геодезических измерений (определений); 0,10	-
103	502979,96	1376068,82	метод спутниковых геодезических измерений (определений); 0,10	-
104	502976,58	1376066,68	метод спутниковых геодезических измерений (определений); 0,10	-

1	2	3	4	5
105	502985,26	1376053,03	метод спутниковых геодезических измерений (определений); 0,10	-
106	502967,98	1376041,84	метод спутниковых геодезических измерений (определений); 0,10	-
107	502985,68	1376015,47	метод спутниковых геодезических измерений (определений); 0,10	-
108	502983,29	1376013,95	метод спутниковых геодезических измерений (определений); 0,10	-
109	502985,43	1376010,57	метод спутниковых геодезических измерений (определений); 0,10	-
100	502991,29	1376014,25	метод спутниковых геодезических измерений (определений); 0,10	-
110	503467,50	1375329,23	метод спутниковых геодезических измерений (определений); 0,10	-
111	503488,49	1375342,57	метод спутниковых геодезических измерений (определений); 0,10	-
112	503490,06	1375340,27	метод спутниковых геодезических измерений (определений); 0,10	-
113	503493,36	1375342,53	метод спутниковых геодезических измерений (определений); 0,10	-
114	503490,69	1375346,45	метод спутниковых геодезических измерений (определений); 0,10	-
115	503487,89	1375350,43	метод спутниковых геодезических измерений (определений); 0,10	-
116	503484,61	1375348,13	метод спутниковых геодезических измерений (определений); 0,10	-
117	503486,21	1375345,86	метод спутниковых геодезических измерений (определений); 0,10	-

1	2	3	4	5
118	503465,37	1375332,62	метод спутниковых геодезических измерений (определений); 0,10	-
119	503438,00	1375315,78	метод спутниковых геодезических измерений (определений); 0,10	-
120	503440,10	1375312,38	метод спутниковых геодезических измерений (определений); 0,10	-
121	503442,49	1375313,86	метод спутниковых геодезических измерений (определений); 0,10	-
122	503446,45	1375307,44	метод спутниковых геодезических измерений (определений); 0,10	-
123	503449,85	1375309,54	метод спутниковых геодезических измерений (определений); 0,10	-
124	503445,90	1375315,95	метод спутниковых геодезических измерений (определений); 0,10	-
110	503467,50	1375329,23	метод спутниковых геодезических измерений (определений); 0,10	-
125	503302,97	1375381,05	метод спутниковых геодезических измерений (определений); 0,10	-
126	503302,70	1375381,61	метод спутниковых геодезических измерений (определений); 0,10	-
127	503316,89	1375390,42	метод спутниковых геодезических измерений (определений); 0,10	-
128	503313,15	1375396,35	метод спутниковых геодезических измерений (определений); 0,10	-
129	503316,93	1375398,49	метод спутниковых геодезических измерений (определений); 0,10	-
130	503314,95	1375401,97	метод спутниковых геодезических измерений (определений); 0,10	-

1	2	3	4	5
131	503307,54	1375397,79	метод спутниковых геодезических измерений (определений); 0,10	-
132	503311,34	1375391,71	метод спутниковых геодезических измерений (определений); 0,10	-
133	503298,94	1375383,96	метод спутниковых геодезических измерений (определений); 0,10	-
134	503299,19	1375383,54	метод спутниковых геодезических измерений (определений); 0,10	-
135	503278,52	1375371,98	метод спутниковых геодезических измерений (определений); 0,10	-
136	503271,29	1375367,71	метод спутниковых геодезических измерений (определений); 0,10	-
137	503273,31	1375364,27	метод спутниковых геодезических измерений (определений); 0,10	-
138	503278,97	1375367,60	метод спутниковых геодезических измерений (определений); 0,10	-
139	503284,58	1375360,13	метод спутниковых геодезических измерений (определений); 0,10	-
140	503287,78	1375362,53	метод спутниковых геодезических измерений (определений); 0,10	-
141	503282,47	1375369,60	метод спутниковых геодезических измерений (определений); 0,10	-
125	503302,97	1375381,05	метод спутниковых геодезических измерений (определений); 0,10	-
142	503343,45	1375571,33	метод спутниковых геодезических измерений (определений); 0,10	-
143	503346,89	1375573,37	метод спутниковых геодезических измерений (определений); 0,10	-

1	2	3	4	5
144	503340,92	1375583,39	метод спутниковых геодезических измерений (определений); 0,10	-
145	503344,01	1375585,05	метод спутниковых геодезических измерений (определений); 0,10	-
146	503342,13	1375588,57	метод спутниковых геодезических измерений (определений); 0,10	-
147	503315,79	1375574,50	метод спутниковых геодезических измерений (определений); 0,10	-
148	503310,39	1375572,21	метод спутниковых геодезических измерений (определений); 0,10	-
149	503289,91	1375562,83	метод спутниковых геодезических измерений (определений); 0,10	-
150	503291,57	1375559,19	метод спутниковых геодезических измерений (определений); 0,10	-
151	503312,03	1375568,56	метод спутниковых геодезических измерений (определений); 0,10	-
152	503317,43	1375570,85	метод спутниковых геодезических измерений (определений); 0,10	-
153	503337,39	1375581,50	метод спутниковых геодезических измерений (определений); 0,10	-
142	503343,45	1375571,33	метод спутниковых геодезических измерений (определений); 0,10	-
154	503549,19	1375207,96	метод спутниковых геодезических измерений (определений); 0,10	-
155	503565,15	1375219,80	метод спутниковых геодезических измерений (определений); 0,10	-
156	503569,58	1375213,27	метод спутниковых геодезических измерений (определений); 0,10	-

1	2	3	4	5
157	503572,88	1375215,51	метод спутниковых геодезических измерений (определений); 0,10	-
158	503566,09	1375225,53	метод спутниковых геодезических измерений (определений); 0,10	-
159	503547,01	1375211,34	метод спутниковых геодезических измерений (определений); 0,10	-
160	503537,41	1375205,99	метод спутниковых геодезических измерений (определений); 0,10	-
161	503517,49	1375192,71	метод спутниковых геодезических измерений (определений); 0,10	-
162	503521,52	1375186,76	метод спутниковых геодезических измерений (определений); 0,10	-
163	503524,82	1375189,02	метод спутниковых геодезических измерений (определений); 0,10	-
164	503523,06	1375191,59	метод спутниковых геодезических измерений (определений); 0,10	-
165	503539,46	1375202,55	метод спутниковых геодезических измерений (определений); 0,10	-
154	503549,19	1375207,96	метод спутниковых геодезических измерений (определений); 0,10	-
166	502965,55	1376087,61	метод спутниковых геодезических измерений (определений); 0,10	-
167	502977,39	1376096,12	метод спутниковых геодезических измерений (определений); 0,10	-
168	502979,58	1376092,63	метод спутниковых геодезических измерений (определений); 0,10	-
169	502982,96	1376094,75	метод спутниковых геодезических измерений (определений); 0,10	-

1	2	3	4	5
170	502978,53	1376101,84	метод спутниковых геодезических измерений (определений); 0,10	-
171	502963,30	1376090,91	метод спутниковых геодезических измерений (определений); 0,10	-
172	502955,87	1376085,93	метод спутниковых геодезических измерений (определений); 0,10	-
173	502948,32	1376097,60	метод спутниковых геодезических измерений (определений); 0,10	-
174	502933,49	1376088,03	метод спутниковых геодезических измерений (определений); 0,10	-
175	502935,65	1376084,67	метод спутниковых геодезических измерений (определений); 0,10	-
176	502947,14	1376092,05	метод спутниковых геодезических измерений (определений); 0,10	-
177	502952,49	1376083,79	метод спутниковых геодезических измерений (определений); 0,10	-
178	502949,49	1376082,00	метод спутниковых геодезических измерений (определений); 0,10	-
179	502951,55	1376078,56	метод спутниковых геодезических измерений (определений); 0,10	-
180	502956,33	1376081,42	метод спутниковых геодезических измерений (определений); 0,10	-
166	502965,55	1376087,61	метод спутниковых геодезических измерений (определений); 0,10	-
181	503299,02	1375646,73	метод спутниковых геодезических измерений (определений); 0,10	-
182	503302,50	1375648,69	метод спутниковых геодезических измерений (определений); 0,10	-

1	2	3	4	5
183	503298,41	1375656,03	метод спутниковых геодезических измерений (определений); 0,10	-
184	503284,99	1375647,80	метод спутниковых геодезических измерений (определений); 0,10	-
185	503281,69	1375653,91	метод спутниковых геодезических измерений (определений); 0,10	-
186	503297,26	1375663,52	метод спутниковых геодезических измерений (определений); 0,10	-
187	503295,16	1375666,92	метод спутниковых геодезических измерений (определений); 0,10	-
188	503276,40	1375655,33	метод спутниковых геодезических измерений (определений); 0,10	-
189	503277,51	1375653,22	метод спутниковых геодезических измерений (определений); 0,10	-
190	503267,49	1375647,37	метод спутниковых геодезических измерений (определений); 0,10	-
191	503269,51	1375643,91	метод спутниковых геодезических измерений (определений); 0,10	-
192	503279,42	1375649,70	метод спутниковых геодезических измерений (определений); 0,10	-
193	503283,49	1375642,15	метод спутниковых геодезических измерений (определений); 0,10	-
194	503296,94	1375650,44	метод спутниковых геодезических измерений (определений); 0,10	-
181	503299,02	1375646,73	метод спутниковых геодезических измерений (определений); 0,10	-
195	503451,65	1375376,29	метод спутниковых геодезических измерений (определений); 0,10	-

1	2	3	4	5
196	503447,83	1375381,98	метод спутниковых геодезических измерений (определений); 0,10	-
197	503441,64	1375391,58	метод спутниковых геодезических измерений (определений); 0,10	-
198	503459,53	1375402,88	метод спутниковых геодезических измерений (определений); 0,10	-
199	503457,39	1375406,26	метод спутниковых геодезических измерений (определений); 0,10	-
200	503436,12	1375392,82	метод спутниковых геодезических измерений (определений); 0,10	-
201	503444,48	1375379,80	метод спутниковых геодезических измерений (определений); 0,10	-
202	503446,34	1375377,01	метод спутниковых геодезических измерений (определений); 0,10	-
203	503436,15	1375368,32	метод спутниковых геодезических измерений (определений); 0,10	-
204	503438,75	1375365,28	метод спутниковых геодезических измерений (определений); 0,10	-
195	503451,65	1375376,29	метод спутниковых геодезических измерений (определений); 0,10	-
205	503414,36	1375415,99	метод спутниковых геодезических измерений (определений); 0,10	-
206	503413,30	1375417,59	метод спутниковых геодезических измерений (определений); 0,10	-
207	503396,68	1375406,97	метод спутниковых геодезических измерений (определений); 0,10	-
208	503398,82	1375403,59	метод спутниковых геодезических измерений (определений); 0,10	-

1	2	3	4	5
209	503412,01	1375411,97	метод спутниковых геодезических измерений (определений); 0,10	-
210	503413,09	1375410,38	метод спутниковых геодезических измерений (определений); 0,10	-
211	503445,62	1375431,42	метод спутниковых геодезических измерений (определений); 0,10	-
212	503443,44	1375434,78	метод спутниковых геодезических измерений (определений); 0,10	-
205	503414,36	1375415,99	метод спутниковых геодезических измерений (определений); 0,10	-
213	503368,91	1375436,99	метод спутниковых геодезических измерений (определений); 0,10	-
214	503366,11	1375441,30	метод спутниковых геодезических измерений (определений); 0,10	-
215	503389,62	1375455,51	метод спутниковых геодезических измерений (определений); 0,10	-
216	503387,56	1375458,93	метод спутниковых геодезических измерений (определений); 0,10	-
217	503363,95	1375444,66	метод спутниковых геодезических измерений (определений); 0,10	-
218	503358,13	1375453,81	метод спутниковых геодезических измерений (определений); 0,10	-
219	503356,99	1375452,99	метод спутниковых геодезических измерений (определений); 0,10	-
220	503354,13	1375457,88	метод спутниковых геодезических измерений (определений); 0,10	-
221	503350,69	1375455,84	метод спутниковых геодезических измерений (определений); 0,10	-

1	2	3	4	5
222	503355,51	1375447,58	метод спутниковых геодезических измерений (определений); 0,10	-
223	503356,78	1375448,45	метод спутниковых геодезических измерений (определений); 0,10	-
224	503361,63	1375440,85	метод спутниковых геодезических измерений (определений); 0,10	-
225	503365,55	1375434,81	метод спутниковых геодезических измерений (определений); 0,10	-
213	503368,91	1375436,99	метод спутниковых геодезических измерений (определений); 0,10	-
226	503479,59	1375255,66	метод спутниковых геодезических измерений (определений); 0,10	-
227	503473,99	1375263,80	метод спутниковых геодезических измерений (определений); 0,10	-
228	503500,98	1375280,22	метод спутниковых геодезических измерений (определений); 0,10	-
229	503498,90	1375283,64	метод спутниковых геодезических измерений (определений); 0,10	-
230	503471,80	1375267,15	метод спутниковых геодезических измерений (определений); 0,10	-
231	503467,33	1375274,48	метод спутниковых геодезических измерений (определений); 0,10	-
232	503463,91	1375272,38	метод спутниковых геодезических измерений (определений); 0,10	-
233	503469,43	1375263,36	метод спутниковых геодезических измерений (определений); 0,10	-
234	503476,29	1375253,40	метод спутниковых геодезических измерений (определений); 0,10	-

1	2	3	4	5
226	503479,59	1375255,66	метод спутниковых геодезических измерений (определений); 0,10	-
235	503258,39	1375482,26	метод спутниковых геодезических измерений (определений); 0,10	-
236	503254,64	1375488,59	метод спутниковых геодезических измерений (определений); 0,10	-
237	503259,95	1375492,23	метод спутниковых геодезических измерений (определений); 0,10	-
238	503248,66	1375511,07	метод спутниковых геодезических измерений (определений); 0,10	-
239	503245,22	1375509,01	метод спутниковых геодезических измерений (определений); 0,10	-
240	503254,56	1375493,39	метод спутниковых геодезических измерений (определений); 0,10	-
241	503250,86	1375490,85	метод спутниковых геодезических измерений (определений); 0,10	-
242	503243,57	1375486,16	метод спутниковых геодезических измерений (определений); 0,10	-
243	503235,02	1375480,60	метод спутниковых геодезических измерений (определений); 0,10	-
244	503237,20	1375477,24	метод спутниковых геодезических измерений (определений); 0,10	-
245	503245,75	1375482,80	метод спутниковых геодезических измерений (определений); 0,10	-
246	503251,31	1375486,38	метод спутниковых геодезических измерений (определений); 0,10	-
247	503254,95	1375480,22	метод спутниковых геодезических измерений (определений); 0,10	-

1	2	3	4	5
235	503258,39	1375482,26	метод спутниковых геодезических измерений (определений); 0,10	-
248	503274,57	1375687,80	метод спутниковых геодезических измерений (определений); 0,10	-
249	503277,01	1375690,98	метод спутниковых геодезических измерений (определений); 0,10	-
250	503272,74	1375694,25	метод спутниковых геодезических измерений (определений); 0,10	-
251	503275,47	1375696,31	метод спутниковых геодезических измерений (определений); 0,10	-
252	503273,07	1375699,51	метод спутниковых геодезических измерений (определений); 0,10	-
253	503269,88	1375697,11	метод спутниковых геодезических измерений (определений); 0,10	-
254	503263,39	1375706,32	метод спутниковых геодезических измерений (определений); 0,10	-
255	503260,11	1375704,02	метод спутниковых геодезических измерений (определений); 0,10	-
256	503266,58	1375694,84	метод спутниковых геодезических измерений (определений); 0,10	-
257	503248,51	1375683,46	метод спутниковых геодезических измерений (определений); 0,10	-
258	503244,22	1375681,09	метод спутниковых геодезических измерений (определений); 0,10	-
259	503246,16	1375677,59	метод спутниковых геодезических измерений (определений); 0,10	-
260	503250,50	1375679,99	метод спутниковых геодезических измерений (определений); 0,10	-

1	2	3	4	5
261	503269,32	1375691,83	метод спутниковых геодезических измерений (определений); 0,10	-
248	503274,57	1375687,80	метод спутниковых геодезических измерений (определений); 0,10	-
262	503429,46	1375191,70	метод спутниковых геодезических измерений (определений); 0,10	-
263	503447,80	1375206,47	метод спутниковых геодезических измерений (определений); 0,10	-
264	503445,30	1375209,59	метод спутниковых геодезических измерений (определений); 0,10	-
265	503428,59	1375196,15	метод спутниковых геодезических измерений (определений); 0,10	-
266	503427,96	1375197,06	метод спутниковых геодезических измерений (определений); 0,10	-
267	503404,47	1375179,45	метод спутниковых геодезических измерений (определений); 0,10	-
268	503406,87	1375176,25	метод спутниковых геодезических измерений (определений); 0,10	-
269	503428,72	1375192,64	метод спутниковых геодезических измерений (определений); 0,10	-
262	503429,46	1375191,70	метод спутниковых геодезических измерений (определений); 0,10	-
270	503390,03	1375243,28	метод спутниковых геодезических измерений (определений); 0,10	-
271	503395,88	1375247,30	метод спутниковых геодезических измерений (определений); 0,10	-
272	503393,23	1375251,22	метод спутниковых геодезических измерений (определений); 0,10	-

1	2	3	4	5
273	503392,98	1375251,58	метод спутниковых геодезических измерений (определений); 0,10	-
274	503407,14	1375260,92	метод спутниковых геодезических измерений (определений); 0,10	-
275	503404,94	1375264,26	метод спутниковых геодезических измерений (определений); 0,10	-
276	503387,39	1375252,68	метод спутниковых геодезических измерений (определений); 0,10	-
277	503390,33	1375248,36	метод спутниковых геодезических измерений (определений); 0,10	-
278	503387,77	1375246,59	метод спутниковых геодезических измерений (определений); 0,10	-
279	503369,38	1375234,54	метод спутниковых геодезических измерений (определений); 0,10	-
280	503371,56	1375231,20	метод спутниковых геодезических измерений (определений); 0,10	-
270	503390,03	1375243,28	метод спутниковых геодезических измерений (определений); 0,10	-
281	503329,48	1375340,45	метод спутниковых геодезических измерений (определений); 0,10	-
282	503330,82	1375341,13	метод спутниковых геодезических измерений (определений); 0,10	-
283	503347,29	1375352,66	метод спутниковых геодезических измерений (определений); 0,10	-
284	503344,99	1375355,94	метод спутниковых геодезических измерений (определений); 0,10	-
285	503328,80	1375344,61	метод спутниковых геодезических измерений (определений); 0,10	-

1	2	3	4	5
286	503327,62	1375343,99	метод спутниковых геодезических измерений (определений); 0,10	-
287	503313,87	1375336,70	метод спутниковых геодезических измерений (определений); 0,10	-
288	503301,91	1375329,68	метод спутниковых геодезических измерений (определений); 0,10	-
289	503303,93	1375326,22	метод спутниковых геодезических измерений (определений); 0,10	-
290	503315,85	1375333,22	метод спутниковых геодезических измерений (определений); 0,10	-
281	503329,48	1375340,45	метод спутниковых геодезических измерений (определений); 0,10	-
291	498297,54	1378118,98	метод спутниковых геодезических измерений (определений); 0,10	-
292	498298,32	1378144,27	метод спутниковых геодезических измерений (определений); 0,10	-
293	498298,36	1378144,31	метод спутниковых геодезических измерений (определений); 0,10	-
294	498299,01	1378164,27	метод спутниковых геодезических измерений (определений); 0,10	-
295	498295,01	1378164,41	метод спутниковых геодезических измерений (определений); 0,10	-
296	498294,32	1378144,45	метод спутниковых геодезических измерений (определений); 0,10	-
297	498293,64	1378123,14	метод спутниковых геодезических измерений (определений); 0,10	-
298	498288,54	1378123,36	метод спутниковых геодезических измерений (определений); 0,10	-

1	2	3	4	5
299	498288,36	1378119,36	метод спутниковых геодезических измерений (определений); 0,10	-
291	498297,54	1378118,98	метод спутниковых геодезических измерений (определений); 0,10	-
300	503219,10	1375474,81	метод спутниковых геодезических измерений (определений); 0,10	-
301	503214,29	1375481,54	метод спутниковых геодезических измерений (определений); 0,10	-
302	503232,50	1375491,52	метод спутниковых геодезических измерений (определений); 0,10	-
303	503230,58	1375495,02	метод спутниковых геодезических измерений (определений); 0,10	-
304	503210,41	1375483,97	метод спутниковых геодезических измерений (определений); 0,10	-
305	503200,27	1375478,51	метод спутниковых геодезических измерений (определений); 0,10	-
306	503202,17	1375474,99	метод спутниковых геодезических измерений (определений); 0,10	-
307	503210,75	1375479,61	метод спутниковых геодезических измерений (определений); 0,10	-
308	503213,09	1375476,32	метод спутниковых геодезических измерений (определений); 0,10	-
309	503207,18	1375473,47	метод спутниковых геодезических измерений (определений); 0,10	-
310	503208,92	1375469,87	метод спутниковых геодезических измерений (определений); 0,10	-
300	503219,10	1375474,81	метод спутниковых геодезических измерений (определений); 0,10	-

1	2	3	4	5
311	503257,70	1375408,68	метод спутниковых геодезических измерений (определений); 0,10	-
312	503277,92	1375420,22	метод спутниковых геодезических измерений (определений); 0,10	-
313	503275,94	1375423,70	метод спутниковых геодезических измерений (определений); 0,10	-
314	503257,35	1375413,09	метод спутниковых геодезических измерений (определений); 0,10	-
315	503249,59	1375424,96	метод спутниковых геодезических измерений (определений); 0,10	-
316	503241,93	1375420,36	метод спутниковых геодезических измерений (определений); 0,10	-
317	503243,99	1375416,92	метод спутниковых геодезических измерений (определений); 0,10	-
318	503248,36	1375419,54	метод спутниковых геодезических измерений (определений); 0,10	-
319	503253,85	1375411,13	метод спутниковых геодезических измерений (определений); 0,10	-
320	503249,71	1375408,85	метод спутниковых геодезических измерений (определений); 0,10	-
321	503251,63	1375405,35	метод спутниковых геодезических измерений (определений); 0,10	-
311	503257,70	1375408,68	метод спутниковых геодезических измерений (определений); 0,10	-
322	503502,40	1375236,60	метод спутниковых геодезических измерений (определений); 0,10	-
323	503497,92	1375242,93	метод спутниковых геодезических измерений (определений); 0,10	-

1	2	3	4	5
324	503518,76	1375256,49	метод спутниковых геодезических измерений (определений); 0,10	-
325	503516,58	1375259,85	метод спутниковых геодезических измерений (определений); 0,10	-
326	503494,00	1375245,15	метод спутниковых геодезических измерений (определений); 0,10	-
327	503487,94	1375241,19	метод спутниковых геодезических измерений (определений); 0,10	-
328	503490,12	1375237,83	метод спутниковых геодезических измерений (определений); 0,10	-
329	503494,57	1375240,74	метод спутниковых геодезических измерений (определений); 0,10	-
330	503496,49	1375238,01	метод спутниковых геодезических измерений (определений); 0,10	-
331	503491,05	1375235,06	метод спутниковых геодезических измерений (определений); 0,10	-
332	503492,95	1375231,54	метод спутниковых геодезических измерений (определений); 0,10	-
322	503502,40	1375236,60	метод спутниковых геодезических измерений (определений); 0,10	-
333	503386,12	1375489,69	метод спутниковых геодезических измерений (определений); 0,10	-
334	503364,31	1375475,92	метод спутниковых геодезических измерений (определений); 0,10	-
335	503366,45	1375472,54	метод спутниковых геодезических измерений (определений); 0,10	-
336	503398,07	1375492,50	метод спутниковых геодезических измерений (определений); 0,10	-

1	2	3	4	5
337	503395,93	1375495,88	метод спутниковых геодезических измерений (определений); 0,10	-
338	503389,50	1375491,83	метод спутниковых геодезических измерений (определений); 0,10	-
339	503384,59	1375499,44	метод спутниковых геодезических измерений (определений); 0,10	-
340	503381,23	1375497,28	метод спутниковых геодезических измерений (определений); 0,10	-
333	503386,12	1375489,69	метод спутниковых геодезических измерений (определений); 0,10	-
341	503226,52	1375769,63	метод спутниковых геодезических измерений (определений); 0,10	-
342	503224,68	1375772,50	метод спутниковых геодезических измерений (определений); 0,10	-
343	503230,28	1375776,25	метод спутниковых геодезических измерений (определений); 0,10	-
344	503232,24	1375773,45	метод спутниковых геодезических измерений (определений); 0,10	-
345	503235,52	1375775,75	метод спутниковых геодезических измерений (определений); 0,10	-
346	503231,33	1375781,75	метод спутниковых геодезических измерений (определений); 0,10	-
347	503219,12	1375773,61	метод спутниковых геодезических измерений (определений); 0,10	-
348	503221,00	1375770,80	метод спутниковых геодезических измерений (определений); 0,10	-
349	503200,40	1375757,39	метод спутниковых геодезических измерений (определений); 0,10	-

1	2	3	4	5
350	503202,58	1375754,03	метод спутниковых геодезических измерений (определений); 0,10	-
341	503226,52	1375769,63	метод спутниковых геодезических измерений (определений); 0,10	-
351	503282,82	1375446,20	метод спутниковых геодезических измерений (определений); 0,10	-
352	503280,35	1375450,04	метод спутниковых геодезических измерений (определений); 0,10	-
353	503282,92	1375451,85	метод спутниковых геодезических измерений (определений); 0,10	-
354	503280,62	1375455,13	метод спутниковых геодезических измерений (определений); 0,10	-
355	503278,22	1375453,43	метод спутниковых геодезических измерений (определений); 0,10	-
356	503274,31	1375459,65	метод спутниковых геодезических измерений (определений); 0,10	-
357	503278,81	1375462,43	метод спутниковых геодезических измерений (определений); 0,10	-
358	503276,71	1375465,83	метод спутниковых геодезических измерений (определений); 0,10	-
359	503268,81	1375460,86	метод спутниковых геодезических измерений (определений); 0,10	-
360	503277,08	1375447,73	метод спутниковых геодезических измерений (определений); 0,10	-
361	503261,97	1375439,85	метод спутниковых геодезических измерений (определений); 0,10	-
362	503263,81	1375436,31	метод спутниковых геодезических измерений (определений); 0,10	-

1	2	3	4	5
351	503282,82	1375446,20	метод спутниковых геодезических измерений (определений); 0,10	-
363	502977,86	1376069,80	метод спутниковых геодезических измерений (определений); 0,10	-
364	502988,97	1376078,44	метод спутниковых геодезических измерений (определений); 0,10	-
365	502991,46	1376074,92	метод спутниковых геодезических измерений (определений); 0,10	-
366	502994,72	1376077,24	метод спутниковых геодезических измерений (определений); 0,10	-
367	502989,78	1376084,19	метод спутниковых геодезических измерений (определений); 0,10	-
368	502975,49	1376073,02	метод спутниковых геодезических измерений (определений); 0,10	-
369	502962,50	1376063,59	метод спутниковых геодезических измерений (определений); 0,10	-
370	502968,45	1376055,88	метод спутниковых геодезических измерений (определений); 0,10	-
371	502971,61	1376058,32	метод спутниковых геодезических измерений (определений); 0,10	-
372	502968,17	1376062,77	метод спутниковых геодезических измерений (определений); 0,10	-
363	502977,86	1376069,80	метод спутниковых геодезических измерений (определений); 0,10	-
373	503296,54	1375804,80	метод спутниковых геодезических измерений (определений); 0,10	-
374	503301,94	1375807,08	метод спутниковых геодезических измерений (определений); 0,10	-

1	2	3	4	5
375	503307,33	1375810,59	метод спутниковых геодезических измерений (определений); 0,10	-
376	503310,04	1375806,45	метод спутниковых геодезических измерений (определений); 0,10	-
377	503313,38	1375808,65	метод спутниковых геодезических измерений (определений); 0,10	-
378	503308,48	1375816,13	метод спутниковых геодезических измерений (определений); 0,10	-
379	503299,95	1375810,58	метод спутниковых геодезических измерений (определений); 0,10	-
380	503294,50	1375808,27	метод спутниковых геодезических измерений (определений); 0,10	-
381	503279,67	1375796,49	метод спутниковых геодезических измерений (определений); 0,10	-
382	503284,01	1375789,96	метод спутниковых геодезических измерений (определений); 0,10	-
383	503287,35	1375792,16	метод спутниковых геодезических измерений (определений); 0,10	-
384	503285,07	1375795,63	метод спутниковых геодезических измерений (определений); 0,10	-
373	503296,54	1375804,80	метод спутниковых геодезических измерений (определений); 0,10	-
385	502915,13	1376172,52	метод спутниковых геодезических измерений (определений); 0,10	-
386	502913,35	1376175,79	метод спутниковых геодезических измерений (определений); 0,10	-
387	502929,16	1376185,10	метод спутниковых геодезических измерений (определений); 0,10	-

1	2	3	4	5
388	502927,14	1376188,54	метод спутниковых геодезических измерений (определений); 0,10	-
389	502907,99	1376177,31	метод спутниковых геодезических измерений (определений); 0,10	-
390	502909,81	1376173,94	метод спутниковых геодезических измерений (определений); 0,10	-
391	502895,92	1376165,21	метод спутниковых геодезических измерений (определений); 0,10	-
392	502898,04	1376161,83	метод спутниковых геодезических измерений (определений); 0,10	-
385	502915,13	1376172,52	метод спутниковых геодезических измерений (определений); 0,10	-
393	498793,45	1378004,35	метод спутниковых геодезических измерений (определений); 0,10	-
394	498794,89	1378039,47	метод спутниковых геодезических измерений (определений); 0,10	-
395	498798,10	1378039,47	метод спутниковых геодезических измерений (определений); 0,10	-
396	498798,10	1378043,47	метод спутниковых геодезических измерений (определений); 0,10	-
397	498791,04	1378043,47	метод спутниковых геодезических измерений (определений); 0,10	-
398	498789,45	1378004,51	метод спутниковых геодезических измерений (определений); 0,10	-
393	498793,45	1378004,35	метод спутниковых геодезических измерений (определений); 0,10	-
399	503426,75	1375156,25	метод спутниковых геодезических измерений (определений); 0,10	-

1	2	3	4	5
400	503421,07	1375163,52	метод спутниковых геодезических измерений (определений); 0,10	-
401	503441,44	1375178,65	метод спутниковых геодезических измерений (определений); 0,10	-
402	503439,06	1375181,87	метод спутниковых геодезических измерений (определений); 0,10	-
403	503417,08	1375165,54	метод спутниковых геодезических измерений (определений); 0,10	-
404	503412,56	1375162,52	метод спутниковых геодезических измерений (определений); 0,10	-
405	503414,78	1375159,20	метод спутниковых геодезических измерений (определений); 0,10	-
406	503417,79	1375161,21	метод спутниковых геодезических измерений (определений); 0,10	-
407	503423,59	1375153,79	метод спутниковых геодезических измерений (определений); 0,10	-
399	503426,75	1375156,25	метод спутниковых геодезических измерений (определений); 0,10	-
408	503314,46	1375601,96	метод спутниковых геодезических измерений (определений); 0,10	-
409	503299,11	1375593,87	метод спутниковых геодезических измерений (определений); 0,10	-
410	503300,97	1375590,33	метод спутниковых геодезических измерений (определений); 0,10	-
411	503331,41	1375606,35	метод спутниковых геодезических измерений (определений); 0,10	-
412	503328,25	1375612,01	метод спутниковых геодезических измерений (определений); 0,10	-

1	2	3	4	5
413	503324,75	1375610,07	метод спутниковых геодезических измерений (определений); 0,10	-
414	503325,92	1375608,00	метод спутниковых геодезических измерений (определений); 0,10	-
415	503318,00	1375603,83	метод спутниковых геодезических измерений (определений); 0,10	-
416	503316,02	1375607,43	метод спутниковых геодезических измерений (определений); 0,10	-
417	503312,52	1375605,51	метод спутниковых геодезических измерений (определений); 0,10	-
408	503314,46	1375601,96	метод спутниковых геодезических измерений (определений); 0,10	-
418	503234,52	1375442,36	метод спутниковых геодезических измерений (определений); 0,10	-
419	503229,18	1375451,54	метод спутниковых геодезических измерений (определений); 0,10	-
420	503251,88	1375463,53	метод спутниковых геодезических измерений (определений); 0,10	-
421	503250,02	1375467,07	метод спутниковых геодезических измерений (определений); 0,10	-
422	503223,63	1375453,15	метод спутниковых геодезических измерений (определений); 0,10	-
423	503231,06	1375440,36	метод спутниковых геодезических измерений (определений); 0,10	-
418	503234,52	1375442,36	метод спутниковых геодезических измерений (определений); 0,10	-
424	498371,96	1377907,57	метод спутниковых геодезических измерений (определений); 0,10	-

1	2	3	4	5
425	498373,59	1377937,39	метод спутниковых геодезических измерений (определений); 0,10	-
426	498379,99	1377937,58	метод спутниковых геодезических измерений (определений); 0,10	-
427	498379,87	1377941,58	метод спутниковых геодезических измерений (определений); 0,10	-
428	498369,78	1377941,35	метод спутниковых геодезических измерений (определений); 0,10	-
429	498367,96	1377907,79	метод спутниковых геодезических измерений (определений); 0,10	-
424	498371,96	1377907,57	метод спутниковых геодезических измерений (определений); 0,10	-
430	498441,25	1377902,83	метод спутниковых геодезических измерений (определений); 0,10	-
431	498443,26	1377934,31	метод спутниковых геодезических измерений (определений); 0,10	-
432	498447,19	1377934,12	метод спутниковых геодезических измерений (определений); 0,10	-
433	498447,39	1377938,12	метод спутниковых геодезических измерений (определений); 0,10	-
434	498439,49	1377938,48	метод спутниковых геодезических измерений (определений); 0,10	-
435	498437,25	1377903,09	метод спутниковых геодезических измерений (определений); 0,10	-
430	498441,25	1377902,83	метод спутниковых геодезических измерений (определений); 0,10	-
436	502895,89	1376206,38	метод спутниковых геодезических измерений (определений); 0,10	-

1	2	3	4	5
437	502907,19	1376214,28	метод спутниковых геодезических измерений (определений); 0,10	-
438	502904,89	1376217,56	метод спутниковых геодезических измерений (определений); 0,10	-
439	502893,62	1376209,68	метод спутниковых геодезических измерений (определений); 0,10	-
440	502872,65	1376195,35	метод спутниковых геодезических измерений (определений); 0,10	-
441	502874,91	1376192,05	метод спутниковых геодезических измерений (определений); 0,10	-
436	502895,89	1376206,38	метод спутниковых геодезических измерений (определений); 0,10	-
442	503272,13	1375389,04	метод спутниковых геодезических измерений (определений); 0,10	-
443	503265,19	1375399,23	метод спутниковых геодезических измерений (определений); 0,10	-
444	503261,89	1375396,99	метод спутниковых геодезических измерений (определений); 0,10	-
445	503270,97	1375383,61	метод спутниковых геодезических измерений (определений); 0,10	-
446	503293,63	1375397,36	метод спутниковых геодезических измерений (определений); 0,10	-
447	503291,57	1375400,78	метод спутниковых геодезических измерений (определений); 0,10	-
442	503272,13	1375389,04	метод спутниковых геодезических измерений (определений); 0,10	-
448	503456,30	1375137,00	метод спутниковых геодезических измерений (определений); 0,10	-

1	2	3	4	5
449	503447,51	1375147,50	метод спутниковых геодезических измерений (определений); 0,10	-
450	503459,08	1375156,82	метод спутниковых геодезических измерений (определений); 0,10	-
451	503456,58	1375159,94	метод спутниковых геодезических измерений (определений); 0,10	-
452	503443,42	1375149,34	метод спутниковых геодезических измерений (определений); 0,10	-
453	503437,40	1375144,27	метод спутниковых геодезических измерений (определений); 0,10	-
454	503439,98	1375141,21	метод спутниковых геодезических измерений (определений); 0,10	-
455	503444,42	1375144,96	метод спутниковых геодезических измерений (определений); 0,10	-
456	503453,24	1375134,44	метод спутниковых геодезических измерений (определений); 0,10	-
448	503456,30	1375137,00	метод спутниковых геодезических измерений (определений); 0,10	-
457	498418,85	1377904,27	метод спутниковых геодезических измерений (определений); 0,10	-
458	498419,85	1377941,31	метод спутниковых геодезических измерений (определений); 0,10	-
459	498415,85	1377941,41	метод спутниковых геодезических измерений (определений); 0,10	-
460	498414,85	1377904,37	метод спутниковых геодезических измерений (определений); 0,10	-
457	498418,85	1377904,27	метод спутниковых геодезических измерений (определений); 0,10	-

1	2	3	4	5
461	498755,76	1378005,95	метод спутниковых геодезических измерений (определений); 0,10	-
462	498757,69	1378042,41	метод спутниковых геодезических измерений (определений); 0,10	-
463	498753,69	1378042,63	метод спутниковых геодезических измерений (определений); 0,10	-
464	498751,76	1378006,17	метод спутниковых геодезических измерений (определений); 0,10	-
461	498755,76	1378005,95	метод спутниковых геодезических измерений (определений); 0,10	-
465	502537,08	1376231,92	метод спутниковых геодезических измерений (определений); 0,10	-
466	502540,40	1376234,16	метод спутниковых геодезических измерений (определений); 0,10	-
467	502532,35	1376246,08	метод спутниковых геодезических измерений (определений); 0,10	-
468	502511,84	1376232,24	метод спутниковых геодезических измерений (определений); 0,10	-
469	502514,08	1376228,92	метод спутниковых геодезических измерений (определений); 0,10	-
470	502531,28	1376240,52	метод спутниковых геодезических измерений (определений); 0,10	-
465	502537,08	1376231,92	метод спутниковых геодезических измерений (определений); 0,10	-
471	503545,52	1375249,67	метод спутниковых геодезических измерений (определений); 0,10	-
472	503548,78	1375251,99	метод спутниковых геодезических измерений (определений); 0,10	-

1	2	3	4	5
473	503541,43	1375262,30	метод спутниковых геодезических измерений (определений); 0,10	-
474	503520,53	1375247,80	метод спутниковых геодезических измерений (определений); 0,10	-
475	503522,81	1375244,50	метод спутниковых геодезических измерений (определений); 0,10	-
476	503540,49	1375256,71	метод спутниковых геодезических измерений (определений); 0,10	-
471	503545,52	1375249,67	метод спутниковых геодезических измерений (определений); 0,10	-
477	503389,26	1375419,22	метод спутниковых геодезических измерений (определений); 0,10	-
478	503386,16	1375424,95	метод спутниковых геодезических измерений (определений); 0,10	-
479	503402,93	1375433,80	метод спутниковых геодезических измерений (определений); 0,10	-
480	503401,07	1375437,34	метод спутниковых геодезических измерений (определений); 0,10	-
481	503382,51	1375427,54	метод спутниковых геодезических измерений (определений); 0,10	-
482	503376,60	1375423,92	метод спутниковых геодезических измерений (определений); 0,10	-
483	503378,68	1375420,50	метод спутниковых геодезических измерений (определений); 0,10	-
484	503382,69	1375422,96	метод спутниковых геодезических измерений (определений); 0,10	-
485	503385,74	1375417,32	метод спутниковых геодезических измерений (определений); 0,10	-

1	2	3	4	5
477	503389,26	1375419,22	метод спутниковых геодезических измерений (определений); 0,10	-
486	503304,12	1375420,92	метод спутниковых геодезических измерений (определений); 0,10	-
487	503298,23	1375430,79	метод спутниковых геодезических измерений (определений); 0,10	-
488	503294,81	1375428,73	метод спутниковых геодезических измерений (определений); 0,10	-
489	503298,70	1375422,25	метод спутниковых геодезических измерений (определений); 0,10	-
490	503280,18	1375410,61	метод спутниковых геодезических измерений (определений); 0,10	-
491	503282,30	1375407,23	метод спутниковых геодезических измерений (определений); 0,10	-
486	503304,12	1375420,92	метод спутниковых геодезических измерений (определений); 0,10	-
492	502937,44	1376168,65	метод спутниковых геодезических измерений (определений); 0,10	-
493	502935,34	1376174,78	метод спутниковых геодезических измерений (определений); 0,10	-
494	502931,65	1376173,08	метод спутниковых геодезических измерений (определений); 0,10	-
495	502932,60	1376170,39	метод спутниковых геодезических измерений (определений); 0,10	-
496	502909,75	1376156,52	метод спутниковых геодезических измерений (определений); 0,10	-
497	502911,83	1376153,10	метод спутниковых геодезических измерений (определений); 0,10	-

1	2	3	4	5
492	502937,44	1376168,65	метод спутниковых геодезических измерений (определений); 0,10	-
498	503360,09	1375247,48	метод спутниковых геодезических измерений (определений); 0,10	-
499	503357,07	1375251,68	метод спутниковых геодезических измерений (определений); 0,10	-
500	503375,45	1375265,07	метод спутниковых геодезических измерений (определений); 0,10	-
501	503373,09	1375268,31	метод спутниковых геодезических измерений (определений); 0,10	-
502	503351,46	1375252,60	метод спутниковых геодезических измерений (определений); 0,10	-
503	503356,85	1375245,14	метод спутниковых геодезических измерений (определений); 0,10	-
498	503360,09	1375247,48	метод спутниковых геодезических измерений (определений); 0,10	-
504	503367,07	1375278,04	метод спутниковых геодезических измерений (определений); 0,10	-
505	503364,73	1375281,28	метод спутниковых геодезических измерений (определений); 0,10	-
506	503338,94	1375262,56	метод спутниковых геодезических измерений (определений); 0,10	-
507	503341,28	1375259,32	метод спутниковых геодезических измерений (определений); 0,10	-
504	503367,07	1375278,04	метод спутниковых геодезических измерений (определений); 0,10	-
508	503310,24	1375581,88	метод спутниковых геодезических измерений (определений); 0,10	-

1	2	3	4	5
509	503308,30	1375585,38	метод спутниковых геодезических измерений (определений); 0,10	-
510	503281,30	1375570,36	метод спутниковых геодезических измерений (определений); 0,10	-
511	503283,24	1375566,86	метод спутниковых геодезических измерений (определений); 0,10	-
508	503310,24	1375581,88	метод спутниковых геодезических измерений (определений); 0,10	-
512	503425,17	1375224,37	метод спутниковых геодезических измерений (определений); 0,10	-
513	503430,25	1375227,87	метод спутниковых геодезических измерений (определений); 0,10	-
514	503427,99	1375231,17	метод спутниковых геодезических измерений (определений); 0,10	-
515	503424,68	1375228,89	метод спутниковых геодезических измерений (определений); 0,10	-
516	503420,25	1375236,49	метод спутниковых геодезических измерений (определений); 0,10	-
517	503416,79	1375234,47	метод спутниковых геодезических измерений (определений); 0,10	-
518	503421,37	1375226,62	метод спутниковых геодезических измерений (определений); 0,10	-
519	503409,88	1375218,81	метод спутниковых геодезических измерений (определений); 0,10	-
520	503412,12	1375215,51	метод спутниковых геодезических измерений (определений); 0,10	-
512	503425,17	1375224,37	метод спутниковых геодезических измерений (определений); 0,10	-

1	2	3	4	5
521	498273,28	1378143,41	метод спутниковых геодезических измерений (определений); 1,00	-
522	498274,56	1378173,73	метод спутниковых геодезических измерений (определений); 1,00	-
523	498270,56	1378173,91	метод спутниковых геодезических измерений (определений); 1,00	-
524	498269,28	1378143,59	метод спутниковых геодезических измерений (определений); 1,00	-
521	498273,28	1378143,41	метод спутниковых геодезических измерений (определений); 1,00	-
525	503257,16	1375720,93	метод спутниковых геодезических измерений (определений); 1,00	-
526	503253,67	1375725,67	метод спутниковых геодезических измерений (определений); 1,00	-
527	503250,44	1375723,41	метод спутниковых геодезических измерений (определений); 1,00	-
528	503251,46	1375721,96	метод спутниковых геодезических измерений (определений); 1,00	-
529	503231,50	1375708,43	метод спутниковых геодезических измерений (определений); 1,00	-
530	503233,74	1375705,11	метод спутниковых геодезических измерений (определений); 1,00	-
525	503257,16	1375720,93	метод спутниковых геодезических измерений (определений); 1,00	-
531	502702,07	1376518,68	метод спутниковых геодезических измерений (определений); 1,00	-
532	502698,74	1376523,36	метод спутниковых геодезических измерений (определений); 1,00	-

1	2	3	4	5
533	502710,98	1376533,32	метод спутниковых геодезических измерений (определений); 1,00	-
534	502708,46	1376536,42	метод спутниковых геодезических измерений (определений); 1,00	-
535	502693,32	1376524,09	метод спутниковых геодезических измерений (определений); 1,00	-
536	502696,40	1376519,75	метод спутниковых геодезических измерений (определений); 1,00	-
537	502692,29	1376517,07	метод спутниковых геодезических измерений (определений); 1,00	-
538	502694,47	1376513,71	метод спутниковых геодезических измерений (определений); 1,00	-
531	502702,07	1376518,68	метод спутниковых геодезических измерений (определений); 1,00	-
539	503460,10	1375174,87	метод спутниковых геодезических измерений (определений); 1,00	-
540	503463,36	1375177,19	метод спутниковых геодезических измерений (определений); 1,00	-
541	503460,10	1375181,76	метод спутниковых геодезических измерений (определений); 1,00	-
542	503462,95	1375183,97	метод спутниковых геодезических измерений (определений); 1,00	-
543	503460,51	1375187,13	метод спутниковых геодезических измерений (определений); 1,00	-
544	503456,15	1375183,77	метод спутниковых геодезических измерений (определений); 1,00	-
545	503441,24	1375172,95	метод спутниковых геодезических измерений (определений); 1,00	-

1	2	3	4	5
546	503443,58	1375169,71	метод спутниковых геодезических измерений (определений); 1,00	-
547	503456,89	1375179,37	метод спутниковых геодезических измерений (определений); 1,00	-
539	503460,10	1375174,87	метод спутниковых геодезических измерений (определений); 1,00	-
548	502448,21	1376342,45	метод спутниковых геодезических измерений (определений); 1,00	-
549	502446,74	1376345,13	метод спутниковых геодезических измерений (определений); 1,00	-
550	502459,13	1376354,22	метод спутниковых геодезических измерений (определений); 1,00	-
551	502456,77	1376357,44	метод спутниковых геодезических измерений (определений); 1,00	-
552	502441,55	1376346,23	метод спутниковых геодезических измерений (определений); 1,00	-
553	502442,91	1376343,81	метод спутниковых геодезических измерений (определений); 1,00	-
554	502437,62	1376340,30	метод спутниковых геодезических измерений (определений); 1,00	-
555	502439,82	1376336,96	метод спутниковых геодезических измерений (определений); 1,00	-
548	502448,21	1376342,45	метод спутниковых геодезических измерений (определений); 1,00	-
556	503522,54	1375226,16	метод спутниковых геодезических измерений (определений); 1,00	-
557	503520,54	1375229,62	метод спутниковых геодезических измерений (определений); 1,00	-

1	2	3	4	5
558	503496,32	1375215,60	метод спутниковых геодезических измерений (определений); 1,00	-
559	503498,32	1375212,14	метод спутниковых геодезических измерений (определений); 1,00	-
556	503522,54	1375226,16	метод спутниковых геодезических измерений (определений); 1,00	-
560	502954,99	1376113,28	метод спутниковых геодезических измерений (определений); 1,00	-
561	502952,79	1376116,62	метод спутниковых геодезических измерений (определений); 1,00	-
562	502930,23	1376101,71	метод спутниковых геодезических измерений (определений); 1,00	-
563	502932,43	1376098,37	метод спутниковых геодезических измерений (определений); 1,00	-
560	502954,99	1376113,28	метод спутниковых геодезических измерений (определений); 1,00	-
564	503286,38	1375669,04	метод спутниковых геодезических измерений (определений); 1,00	-
565	503284,34	1375672,48	метод спутниковых геодезических измерений (определений); 1,00	-
566	503261,13	1375658,66	метод спутниковых геодезических измерений (определений); 1,00	-
567	503263,17	1375655,22	метод спутниковых геодезических измерений (определений); 1,00	-
564	503286,38	1375669,04	метод спутниковых геодезических измерений (определений); 1,00	-
568	498247,57	1378121,68	метод спутниковых геодезических измерений (определений); 1,00	-

1	2	3	4	5
569	498248,28	1378148,42	метод спутниковых геодезических измерений (определений); 1,00	-
570	498244,28	1378148,52	метод спутниковых геодезических измерений (определений); 1,00	-
571	498243,57	1378121,78	метод спутниковых геодезических измерений (определений); 1,00	-
568	498247,57	1378121,68	метод спутниковых геодезических измерений (определений); 1,00	-
572	503455,75	1375197,67	метод спутниковых геодезических измерений (определений); 1,00	-
573	503453,25	1375200,79	метод спутниковых геодезических измерений (определений); 1,00	-
574	503432,83	1375184,41	метод спутниковых геодезических измерений (определений); 1,00	-
575	503435,33	1375181,29	метод спутниковых геодезических измерений (определений); 1,00	-
572	503455,75	1375197,67	метод спутниковых геодезических измерений (определений); 1,00	-
576	503526,73	1375282,30	метод спутниковых геодезических измерений (определений); 1,00	-
577	503524,53	1375285,64	метод спутниковых геодезических измерений (определений); 1,00	-
578	503502,91	1375271,49	метод спутниковых геодезических измерений (определений); 1,00	-
579	503505,11	1375268,15	метод спутниковых геодезических измерений (определений); 1,00	-
576	503526,73	1375282,30	метод спутниковых геодезических измерений (определений); 1,00	-

1	2	3	4	5
580	502899,24	1376180,13	метод спутниковых геодезических измерений (определений); 1,00	-
581	502889,63	1376195,73	метод спутниковых геодезических измерений (определений); 1,00	-
582	502886,23	1376193,63	метод спутниковых геодезических измерений (определений); 1,00	-
583	502893,86	1376181,23	метод спутниковых геодезических измерений (определений); 1,00	-
584	502888,24	1376177,28	метод спутниковых геодезических измерений (определений); 1,00	-
585	502890,54	1376174,00	метод спутниковых геодезических измерений (определений); 1,00	-
580	502899,24	1376180,13	метод спутниковых геодезических измерений (определений); 1,00	-
586	502587,74	1376122,03	метод спутниковых геодезических измерений (определений); 1,00	-
587	502586,22	1376124,36	метод спутниковых геодезических измерений (определений); 1,00	-
588	502582,88	1376122,16	метод спутниковых геодезических измерений (определений); 1,00	-
589	502586,63	1376116,38	метод спутниковых геодезических измерений (определений); 1,00	-
590	502603,38	1376127,96	метод спутниковых геодезических измерений (определений); 1,00	-
591	502600,03	1376132,67	метод спутниковых геодезических измерений (определений); 1,00	-
592	502596,75	1376130,41	метод спутниковых геодезических измерений (определений); 1,00	-

1	2	3	4	5
593	502597,76	1376128,95	метод спутниковых геодезических измерений (определений); 1,00	-
586	502587,74	1376122,03	метод спутниковых геодезических измерений (определений); 1,00	-
594	503329,52	1375379,28	метод спутниковых геодезических измерений (определений); 1,00	-
595	503327,52	1375382,74	метод спутниковых геодезических измерений (определений); 1,00	-
596	503311,18	1375373,26	метод спутниковых геодезических измерений (определений); 1,00	-
597	503306,48	1375370,59	метод спутниковых геодезических измерений (определений); 1,00	-
598	503308,44	1375367,11	метод спутниковых геодезических измерений (определений); 1,00	-
599	503313,17	1375369,79	метод спутниковых геодезических измерений (определений); 1,00	-
594	503329,52	1375379,28	метод спутниковых геодезических измерений (определений); 1,00	-
600	502942,05	1376132,75	метод спутниковых геодезических измерений (определений); 1,00	-
601	502940,09	1376136,23	метод спутниковых геодезических измерений (определений); 1,00	-
602	502919,21	1376124,42	метод спутниковых геодезических измерений (определений); 1,00	-
603	502921,17	1376120,94	метод спутниковых геодезических измерений (определений); 1,00	-
600	502942,05	1376132,75	метод спутниковых геодезических измерений (определений); 1,00	-

1	2	3	4	5
604	503363,15	1375483,88	метод спутниковых геодезических измерений (определений); 1,00	-
605	503361,13	1375487,34	метод спутниковых геодезических измерений (определений); 1,00	-
606	503340,73	1375475,48	метод спутниковых геодезических измерений (определений); 1,00	-
607	503342,75	1375472,02	метод спутниковых геодезических измерений (определений); 1,00	-
604	503363,15	1375483,88	метод спутниковых геодезических измерений (определений); 1,00	-
608	502799,75	1376205,43	метод спутниковых геодезических измерений (определений); 1,00	-
609	502803,13	1376207,57	метод спутниковых геодезических измерений (определений); 1,00	-
610	502798,92	1376214,24	метод спутниковых геодезических измерений (определений); 1,00	-
611	502782,80	1376203,93	метод спутниковых геодезических измерений (определений); 1,00	-
612	502784,96	1376200,55	метод спутниковых геодезических измерений (определений); 1,00	-
613	502797,69	1376208,68	метод спутниковых геодезических измерений (определений); 1,00	-
608	502799,75	1376205,43	метод спутниковых геодезических измерений (определений); 1,00	-
614	502799,04	1375826,30	метод спутниковых геодезических измерений (определений); 1,00	-
615	502795,21	1375831,36	метод спутниковых геодезических измерений (определений); 1,00	-

1	2	3	4	5
616	502791,91	1375829,13	метод спутниковых геодезических измерений (определений); 1,00	-
617	502793,10	1375827,42	метод спутниковых геодезических измерений (определений); 1,00	-
618	502779,57	1375819,15	метод спутниковых геодезических измерений (определений); 1,00	-
619	502781,65	1375815,73	метод спутниковых геодезических измерений (определений); 1,00	-
614	502799,04	1375826,30	метод спутниковых геодезических измерений (определений); 1,00	-
620	498196,98	1378146,59	метод спутниковых геодезических измерений (определений); 1,00	-
621	498197,88	1378168,76	метод спутниковых геодезических измерений (определений); 1,00	-
622	498193,88	1378168,92	метод спутниковых геодезических измерений (определений); 1,00	-
623	498192,98	1378146,75	метод спутниковых геодезических измерений (определений); 1,00	-
620	498196,98	1378146,59	метод спутниковых геодезических измерений (определений); 1,00	-
624	503249,09	1375854,99	метод спутниковых геодезических измерений (определений); 1,00	-
625	503237,59	1375870,62	метод спутниковых геодезических измерений (определений); 1,00	-
626	503232,46	1375867,35	метод спутниковых геодезических измерений (определений); 1,00	-
627	503234,58	1375863,97	метод спутниковых геодезических измерений (определений); 1,00	-

1	2	3	4	5
628	503236,59	1375865,22	метод спутниковых геодезических измерений (определений); 1,00	-
629	503245,87	1375852,61	метод спутниковых геодезических измерений (определений); 1,00	-
624	503249,09	1375854,99	метод спутниковых геодезических измерений (определений); 1,00	-
630	503433,00	1375373,80	метод спутниковых геодезических измерений (определений); 1,00	-
631	503430,72	1375377,08	метод спутниковых геодезических измерений (определений); 1,00	-
632	503413,46	1375365,13	метод спутниковых геодезических измерений (определений); 1,00	-
633	503415,74	1375361,85	метод спутниковых геодезических измерений (определений); 1,00	-
630	503433,00	1375373,80	метод спутниковых геодезических измерений (определений); 1,00	-
634	502773,69	1375873,80	метод спутниковых геодезических измерений (определений); 1,00	-
635	502762,25	1375891,11	метод спутниковых геодезических измерений (определений); 1,00	-
636	502758,91	1375888,91	метод спутниковых геодезических измерений (определений); 1,00	-
637	502770,35	1375871,60	метод спутниковых геодезических измерений (определений); 1,00	-
634	502773,69	1375873,80	метод спутниковых геодезических измерений (определений); 1,00	-
638	503316,48	1375362,10	метод спутниковых геодезических измерений (определений); 1,00	-

1	2	3	4	5
639	503314,40	1375365,52	метод спутниковых геодезических измерений (определений); 1,00	-
640	503296,72	1375354,74	метод спутниковых геодезических измерений (определений); 1,00	-
641	503298,80	1375351,32	метод спутниковых геодезических измерений (определений); 1,00	-
638	503316,48	1375362,10	метод спутниковых геодезических измерений (определений); 1,00	-
642	498173,04	1378132,35	метод спутниковых геодезических измерений (определений); 1,00	-
643	498174,01	1378151,19	метод спутниковых геодезических измерений (определений); 1,00	-
644	498170,01	1378151,39	метод спутниковых геодезических измерений (определений); 1,00	-
645	498169,28	1378136,65	метод спутниковых геодезических измерений (определений); 1,00	-
646	498167,35	1378136,81	метод спутниковых геодезических измерений (определений); 1,00	-
647	498167,07	1378132,82	метод спутниковых геодезических измерений (определений); 1,00	-
642	498173,04	1378132,35	метод спутниковых геодезических измерений (определений); 1,00	-
648	503214,85	1375795,21	метод спутниковых геодезических измерений (определений); 1,00	-
649	503213,17	1375798,09	метод спутниковых геодезических измерений (определений); 1,00	-
650	503216,03	1375799,85	метод спутниковых геодезических измерений (определений); 1,00	-

1	2	3	4	5
651	503209,58	1375810,34	метод спутниковых геодезических измерений (определений); 1,00	-
652	503206,18	1375808,24	метод спутниковых геодезических измерений (определений); 1,00	-
653	503210,55	1375801,17	метод спутниковых геодезических измерений (определений); 1,00	-
654	503207,74	1375799,45	метод спутниковых геодезических измерений (определений); 1,00	-
655	503211,39	1375793,19	метод спутниковых геодезических измерений (определений); 1,00	-
648	503214,85	1375795,21	метод спутниковых геодезических измерений (определений); 1,00	-
656	502815,95	1375797,06	метод спутниковых геодезических измерений (определений); 1,00	-
657	502813,63	1375800,32	метод спутниковых геодезических измерений (определений); 1,00	-
658	502811,90	1375799,10	метод спутниковых геодезических измерений (определений); 1,00	-
659	502805,84	1375808,74	метод спутниковых геодезических измерений (определений); 1,00	-
660	502802,46	1375806,60	метод спутниковых геодезических измерений (определений); 1,00	-
661	502810,79	1375793,40	метод спутниковых геодезических измерений (определений); 1,00	-
656	502815,95	1375797,06	метод спутниковых геодезических измерений (определений); 1,00	-
662	498222,84	1378145,57	метод спутниковых геодезических измерений (определений); 1,00	-

1	2	3	4	5
663	498223,33	1378162,98	метод спутниковых геодезических измерений (определений); 1,00	-
664	498219,33	1378163,10	метод спутниковых геодезических измерений (определений); 1,00	-
665	498218,84	1378145,69	метод спутниковых геодезических измерений (определений); 1,00	-
662	498222,84	1378145,57	метод спутниковых геодезических измерений (определений); 1,00	-
666	498983,12	1378114,22	метод спутниковых геодезических измерений (определений); 1,00	-
667	498974,17	1378127,07	метод спутниковых геодезических измерений (определений); 1,00	-
668	498970,89	1378124,79	метод спутниковых геодезических измерений (определений); 1,00	-
669	498979,84	1378111,94	метод спутниковых геодезических измерений (определений); 1,00	-
666	498983,12	1378114,22	метод спутниковых геодезических измерений (определений); 1,00	-
670	502931,60	1376149,48	метод спутниковых геодезических измерений (определений); 1,00	-
671	502929,70	1376153,00	метод спутниковых геодезических измерений (определений); 1,00	-
672	502916,36	1376145,76	метод спутниковых геодезических измерений (определений); 1,00	-
673	502918,26	1376142,24	метод спутниковых геодезических измерений (определений); 1,00	-
670	502931,60	1376149,48	метод спутниковых геодезических измерений (определений); 1,00	-

1	2	3	4	5
674	498914,27	1378026,32	метод спутниковых геодезических измерений (определений); 1,00	-
675	498913,59	1378040,30	метод спутниковых геодезических измерений (определений); 1,00	-
676	498909,59	1378040,10	метод спутниковых геодезических измерений (определений); 1,00	-
677	498910,27	1378026,12	метод спутниковых геодезических измерений (определений); 1,00	-
674	498914,27	1378026,32	метод спутниковых геодезических измерений (определений); 1,00	-
678	502889,46	1375808,22	метод спутниковых геодезических измерений (определений); 1,00	-
679	502883,04	1375816,54	метод спутниковых геодезических измерений (определений); 1,00	-
680	502879,88	1375814,10	метод спутниковых геодезических измерений (определений); 1,00	-
681	502886,30	1375805,78	метод спутниковых геодезических измерений (определений); 1,00	-
678	502889,46	1375808,22	метод спутниковых геодезических измерений (определений); 1,00	-
682	502787,88	1375844,83	метод спутниковых геодезических измерений (определений); 1,00	-
683	502784,55	1375849,76	метод спутниковых геодезических измерений (определений); 1,00	-
684	502783,55	1375849,16	метод спутниковых геодезических измерений (определений); 1,00	-
685	502782,10	1375851,60	метод спутниковых геодезических измерений (определений); 1,00	-

1	2	3	4	5
686	502778,66	1375849,56	метод спутниковых геодезических измерений (определений); 1,00	-
687	502781,84	1375844,21	метод спутниковых геодезических измерений (определений); 1,00	-
688	502782,96	1375844,97	метод спутниковых геодезических измерений (определений); 1,00	-
689	502784,56	1375842,59	метод спутниковых геодезических измерений (определений); 1,00	-
682	502787,88	1375844,83	метод спутниковых геодезических измерений (определений); 1,00	-
690	501832,09	1376667,39	метод спутниковых геодезических измерений (определений); 1,00	-
691	501833,25	1376671,23	метод спутниковых геодезических измерений (определений); 1,00	-
692	501826,45	1376673,26	метод спутниковых геодезических измерений (определений); 1,00	-
693	501825,29	1376669,42	метод спутниковых геодезических измерений (определений); 1,00	-
690	501832,09	1376667,39	метод спутниковых геодезических измерений (определений); 1,00	-
694	502913,52	1376026,49	метод спутниковых геодезических измерений (определений); 1,00	-
695	502909,93	1376032,46	метод спутниковых геодезических измерений (определений); 1,00	-
696	502906,51	1376030,40	метод спутниковых геодезических измерений (определений); 1,00	-
697	502910,10	1376024,43	метод спутниковых геодезических измерений (определений); 1,00	-

1	2	3	4	5
694	502913,52	1376026,49	метод спутниковых геодезических измерений (определений); 1,00	-
698	502987,67	1376086,37	метод спутниковых геодезических измерений (определений); 1,00	-
699	502985,33	1376089,61	метод спутниковых геодезических измерений (определений); 1,00	-
700	502980,25	1376085,94	метод спутниковых геодезических измерений (определений); 1,00	-
701	502982,59	1376082,70	метод спутниковых геодезических измерений (определений); 1,00	-
698	502987,67	1376086,37	метод спутниковых геодезических измерений (определений); 1,00	-
702	502734,11	1376434,02	метод спутниковых геодезических измерений (определений); 1,00	-
703	502739,39	1376437,39	метод спутниковых геодезических измерений (определений); 1,00	-
704	502737,23	1376440,75	метод спутниковых геодезических измерений (определений); 1,00	-
705	502731,95	1376437,38	метод спутниковых геодезических измерений (определений); 1,00	-
702	502734,11	1376434,02	метод спутниковых геодезических измерений (определений); 1,00	-
706	504863,44	1373525,80	метод спутниковых геодезических измерений (определений); 1,00	-
707	504866,72	1373528,10	метод спутниковых геодезических измерений (определений); 1,00	-
708	504863,25	1373533,03	метод спутниковых геодезических измерений (определений); 1,00	-

1	2	3	4	5
709	504859,97	1373530,73	метод спутниковых геодезических измерений (определений); 1,00	-
706	504863,44	1373525,80	метод спутниковых геодезических измерений (определений); 1,00	-
710	502877,03	1375814,58	метод спутниковых геодезических измерений (определений); 1,00	-
711	502881,50	1375817,97	метод спутниковых геодезических измерений (определений); 1,00	-
712	502879,10	1375821,17	метод спутниковых геодезических измерений (определений); 1,00	-
713	502874,63	1375817,78	метод спутниковых геодезических измерений (определений); 1,00	-
710	502877,03	1375814,58	метод спутниковых геодезических измерений (определений); 1,00	-
714	502854,86	1375854,35	метод спутниковых геодезических измерений (определений); 1,00	-
715	502851,64	1375858,77	метод спутниковых геодезических измерений (определений); 1,00	-
716	502848,40	1375856,41	метод спутниковых геодезических измерений (определений); 1,00	-
717	502851,62	1375851,99	метод спутниковых геодезических измерений (определений); 1,00	-
714	502854,86	1375854,35	метод спутниковых геодезических измерений (определений); 1,00	-
718	502392,00	1376614,08	метод спутниковых геодезических измерений (определений); 1,00	-
719	502393,62	1376618,74	метод спутниковых геодезических измерений (определений); 1,00	-

1	2	3	4	5
720	502389,76	1376620,38	метод спутниковых геодезических измерений (определений); 1,00	-
721	502388,24	1376616,38	метод спутниковых геодезических измерений (определений); 1,00	-
722	502388,53	1376616,28	метод спутниковых геодезических измерений (определений); 1,00	-
723	502388,22	1376615,42	метод спутниковых геодезических измерений (определений); 1,00	-
718	502392,00	1376614,08	метод спутниковых геодезических измерений (определений); 1,00	-
724	502807,59	1375814,43	метод спутниковых геодезических измерений (определений); 1,00	-
725	502805,82	1375818,41	метод спутниковых геодезических измерений (определений); 1,00	-
726	502802,16	1375816,79	метод спутниковых геодезических измерений (определений); 1,00	-
727	502803,93	1375812,81	метод спутниковых геодезических измерений (определений); 1,00	-
724	502807,59	1375814,43	метод спутниковых геодезических измерений (определений); 1,00	-

**Сведения о частях границ охранной зоны**

Обозначение части границ		Описание прохождения части границ
от точки	до точки	
1	2	3
1	2	-
2	3	-
3	4	-
4	5	-
5	6	-
6	7	-
7	8	-

1	2	3
8	9	-
9	10	-
10	11	-
11	12	-
12	13	-
13	14	-
14	15	-
15	16	-
16	17	-
17	18	-
18	19	-
19	20	-
20	21	-
21	22	-
22	23	-
23	24	-
24	25	-
25	26	-
26	1	-
27	28	-
28	29	-
29	30	-
30	31	-
31	32	-
32	33	-
33	34	-
34	35	-
35	36	-
36	37	-
37	38	-
38	39	-
39	40	-
40	41	-
41	42	-
42	43	-
43	44	-
44	45	-
45	46	-
46	47	-
47	27	-
48	49	-
49	50	-

1	2	3
50	51	-
51	52	-
52	53	-
53	54	-
54	55	-
55	56	-
56	57	-
57	58	-
58	59	-
59	60	-
60	61	-
61	62	-
62	63	-
63	64	-
64	65	-
65	48	-
66	67	-
67	68	-
68	69	-
69	70	-
70	71	-
71	72	-
72	73	-
73	74	-
74	75	-
75	76	-
76	77	-
77	78	-
78	79	-
79	80	-
80	81	-
81	66	-
82	83	-
83	84	-
84	85	-
85	86	-
86	87	-
87	88	-
88	89	-
89	90	-
90	91	-
91	92	-

1	2	3
92	93	-
93	94	-
94	95	-
95	96	-
96	97	-
97	98	-
98	99	-
99	82	-
100	101	-
101	102	-
102	103	-
103	104	-
104	105	-
105	106	-
106	107	-
107	108	-
108	109	-
109	100	-
110	111	-
111	112	-
112	113	-
113	114	-
114	115	-
115	116	-
116	117	-
117	118	-
118	119	-
119	120	-
120	121	-
121	122	-
122	123	-
123	124	-
124	110	-
125	126	-
126	127	-
127	128	-
128	129	-
129	130	-
130	131	-
131	132	-
132	133	-
133	134	-

1	2	3
134	135	-
135	136	-
136	137	-
137	138	-
138	139	-
139	140	-
140	141	-
141	125	-
142	143	-
143	144	-
144	145	-
145	146	-
146	147	-
147	148	-
148	149	-
149	150	-
150	151	-
151	152	-
152	153	-
153	142	-
154	155	-
155	156	-
156	157	-
157	158	-
158	159	-
159	160	-
160	161	-
161	162	-
162	163	-
163	164	-
164	165	-
165	154	-
166	167	-
167	168	-
168	169	-
169	170	-
170	171	-
171	172	-
172	173	-
173	174	-
174	175	-
175	176	-

1	2	3
176	177	-
177	178	-
178	179	-
179	180	-
180	166	-
181	182	-
182	183	-
183	184	-
184	185	-
185	186	-
186	187	-
187	188	-
188	189	-
189	190	-
190	191	-
191	192	-
192	193	-
193	194	-
194	181	-
195	196	-
196	197	-
197	198	-
198	199	-
199	200	-
200	201	-
201	202	-
202	203	-
203	204	-
204	195	-
205	206	-
206	207	-
207	208	-
208	209	-
209	210	-
210	211	-
211	212	-
212	205	-
213	214	-
214	215	-
215	216	-
216	217	-
217	218	-

1	2	3
218	219	-
219	220	-
220	221	-
221	222	-
222	223	-
223	224	-
224	225	-
225	213	-
226	227	-
227	228	-
228	229	-
229	230	-
230	231	-
231	232	-
232	233	-
233	234	-
234	226	-
235	236	-
236	237	-
237	238	-
238	239	-
239	240	-
240	241	-
241	242	-
242	243	-
243	244	-
244	245	-
245	246	-
246	247	-
247	235	-
248	249	-
249	250	-
250	251	-
251	252	-
252	253	-
253	254	-
254	255	-
255	256	-
256	257	-
257	258	-
258	259	-
259	260	-

1	2	3
260	261	-
261	248	-
262	263	-
263	264	-
264	265	-
265	266	-
266	267	-
267	268	-
268	269	-
269	262	-
270	271	-
271	272	-
272	273	-
273	274	-
274	275	-
275	276	-
276	277	-
277	278	-
278	279	-
279	280	-
280	270	-
281	282	-
282	283	-
283	284	-
284	285	-
285	286	-
286	287	-
287	288	-
288	289	-
289	290	-
290	281	-
291	292	-
292	293	-
293	294	-
294	295	-
295	296	-
296	297	-
297	298	-
298	299	-
299	291	-
300	301	-
301	302	-

1	2	3
302	303	-
303	304	-
304	305	-
305	306	-
306	307	-
307	308	-
308	309	-
309	310	-
310	300	-
311	312	-
312	313	-
313	314	-
314	315	-
315	316	-
316	317	-
317	318	-
318	319	-
319	320	-
320	321	-
321	311	-
322	323	-
323	324	-
324	325	-
325	326	-
326	327	-
327	328	-
328	329	-
329	330	-
330	331	-
331	332	-
332	322	-
333	334	-
334	335	-
335	336	-
336	337	-
337	338	-
338	339	-
339	340	-
340	333	-
341	342	-
342	343	-
343	344	-

1	2	3
344	345	-
345	346	-
346	347	-
347	348	-
348	349	-
349	350	-
350	341	-
351	352	-
352	353	-
353	354	-
354	355	-
355	356	-
356	357	-
357	358	-
358	359	-
359	360	-
360	361	-
361	362	-
362	351	-
363	364	-
364	365	-
365	366	-
366	367	-
367	368	-
368	369	-
369	370	-
370	371	-
371	372	-
372	363	-
373	374	-
374	375	-
375	376	-
376	377	-
377	378	-
378	379	-
379	380	-
380	381	-
381	382	-
382	383	-
383	384	-
384	373	-
385	386	-

1	2	3
386	387	-
387	388	-
388	389	-
389	390	-
390	391	-
391	392	-
392	385	-
393	394	-
394	395	-
395	396	-
396	397	-
397	398	-
398	393	-
399	400	-
400	401	-
401	402	-
402	403	-
403	404	-
404	405	-
405	406	-
406	407	-
407	399	-
408	409	-
409	410	-
410	411	-
411	412	-
412	413	-
413	414	-
414	415	-
415	416	-
416	417	-
417	408	-
418	419	-
419	420	-
420	421	-
421	422	-
422	423	-
423	418	-
424	425	-
425	426	-
426	427	-
427	428	-

1	2	3
428	429	-
429	424	-
430	431	-
431	432	-
432	433	-
433	434	-
434	435	-
435	430	-
436	437	-
437	438	-
438	439	-
439	440	-
440	441	-
441	436	-
442	443	-
443	444	-
444	445	-
445	446	-
446	447	-
447	442	-
448	449	-
449	450	-
450	451	-
451	452	-
452	453	-
453	454	-
454	455	-
455	456	-
456	448	-
457	458	-
458	459	-
459	460	-
460	457	-
461	462	-
462	463	-
463	464	-
464	461	-
465	466	-
466	467	-
467	468	-
468	469	-
469	470	-

1	2	3
470	465	-
471	472	-
472	473	-
473	474	-
474	475	-
475	476	-
476	471	-
477	478	-
478	479	-
479	480	-
480	481	-
481	482	-
482	483	-
483	484	-
484	485	-
485	477	-
486	487	-
487	488	-
488	489	-
489	490	-
490	491	-
491	486	-
492	493	-
493	494	-
494	495	-
495	496	-
496	497	-
497	492	-
498	499	-
499	500	-
500	501	-
501	502	-
502	503	-
503	498	-
504	505	-
505	506	-
506	507	-
507	504	-
508	509	-
509	510	-
510	511	-
511	508	-

1	2	3
512	513	-
513	514	-
514	515	-
515	516	-
516	517	-
517	518	-
518	519	-
519	520	-
520	512	-
521	522	-
522	523	-
523	524	-
524	521	-
525	526	-
526	527	-
527	528	-
528	529	-
529	530	-
530	525	-
531	532	-
532	533	-
533	534	-
534	535	-
535	536	-
536	537	-
537	538	-
538	531	-
539	540	-
540	541	-
541	542	-
542	543	-
543	544	-
544	545	-
545	546	-
546	547	-
547	539	-
548	549	-
549	550	-
550	551	-
551	552	-
552	553	-
553	554	-

1	2	3
554	555	-
555	548	-
556	557	-
557	558	-
558	559	-
559	556	-
560	561	-
561	562	-
562	563	-
563	560	-
564	565	-
565	566	-
566	567	-
567	564	-
568	569	-
569	570	-
570	571	-
571	568	-
572	573	-
573	574	-
574	575	-
575	572	-
576	577	-
577	578	-
578	579	-
579	576	-
580	581	-
581	582	-
582	583	-
583	584	-
584	585	-
585	580	-
586	587	-
587	588	-
588	589	-
589	590	-
590	591	-
591	592	-
592	593	-
593	586	-
594	595	-
595	596	-


1	2	3
596	597	-
597	598	-
598	599	-
599	594	-
600	601	-
601	602	-
602	603	-
603	600	-
604	605	-
605	606	-
606	607	-
607	604	-
608	609	-
609	610	-
610	611	-
611	612	-
612	613	-
613	608	-
614	615	-
615	616	-
616	617	-
617	618	-
618	619	-
619	614	-
620	621	-
621	622	-
622	623	-
623	620	-
624	625	-
625	626	-
626	627	-
627	628	-
628	629	-
629	624	-
630	631	-
631	632	-
632	633	-
633	630	-
634	635	-
635	636	-
636	637	-
637	634	-

1	2	3
638	639	-
639	640	-
640	641	-
641	638	-
642	643	-
643	644	-
644	645	-
645	646	-
646	647	-
647	642	-
648	649	-
649	650	-
650	651	-
651	652	-
652	653	-
653	654	-
654	655	-
655	648	-
656	657	-
657	658	-
658	659	-
659	660	-
660	661	-
661	656	-
662	663	-
663	664	-
664	665	-
665	662	-
666	667	-
667	668	-
668	669	-
669	666	-
670	671	-
671	672	-
672	673	-
673	670	-
674	675	-
675	676	-
676	677	-
677	674	-
678	679	-
679	680	-

1	2	3
680	681	-
681	678	-
682	683	-
683	684	-
684	685	-
685	686	-
686	687	-
687	688	-
688	689	-
689	682	-
690	691	-
691	692	-
692	693	-
693	690	-
694	695	-
695	696	-
696	697	-
697	694	-
698	699	-
699	700	-
700	701	-
701	698	-
702	703	-
703	704	-
704	705	-
705	702	-
706	707	-
707	708	-
708	709	-
709	706	-
710	711	-
711	712	-
712	713	-
713	710	-
714	715	-
715	716	-
716	717	-
717	714	-
718	719	-
719	720	-
720	721	-
721	722	-

1	2	3
722	723	-
723	718	-
724	725	-
725	726	-
726	727	-
727	724	-

## План границ охранной зоны



Масштаб 1: 42573

Используемые условные знаки и обозначения:



– область выносного листа;

23

– номер выносного листа.

Приложение № 2  
к постановлению  
Правительства области  
от 06.08.2018 № 506-12

Текстовое и графическое описание местоположения границ  
охранной зоны газораспределительной сети объекта газоснабжения  
ул. К. Маркса, ул. Чапаева, инв. № 1220269

Сведения об охранной зоне

№ п/п	Характеристики охранной зоны	Описание характеристик
1	2	3
1.	Местоположение охранной зоны	Оренбургская область, г. Сорочинск охранная зона объекта газоснабжения ул. К. Маркса, ул. Чапаева, инв. № 1220269, номер: 1
2.	Площадь ± величина погрешности определения площади ( $P \pm \Delta P$ )	12980 кв. метров ± 40 кв. метров
3.	Иные характеристики охранной зоны	на земельные участки, входящие в охранные зоны газораспределительных сетей, в целях предупреждения их повреждения или нарушения условий их нормальной эксплуатации налагаются ограничения (обременения) в соответствии с Правилами охраны газораспределительных сетей, утвержденными постановлением Правительства Российской Федерации от 20 ноября 2000 года № 878, которыми запрещается: а) строить объекты жилищно-гражданского и производственного назначения; б) сносить и реконструировать мосты, коллекторы, автомобильные и железные дороги с расположенными на них газораспределительными сетями без предварительного выноса этих газопроводов по согласованию с эксплуатационными организациями; в) разрушать берегоукрепительные

1	2	3
		<p>сооружения, водопропускные устройства, земляные и иные сооружения, предохраняющие газораспределительные сети от разрушений;</p> <p>г) перемещать, повреждать, засыпать и уничтожать опознавательные знаки, контрольно-измерительные пункты и другие устройства газораспределительных сетей;</p> <p>д) устраивать свалки и склады, разливать растворы кислот, солей, щелочей и других химически активных веществ;</p> <p>е) огораживать и перегораживать охранные зоны, препятствовать доступу персонала эксплуатационных организаций к газораспределительным сетям, проведению обслуживания и устранению повреждений газораспределительных сетей;</p> <p>ж) разводить огонь и размещать источники огня;</p> <p>з) рыть погреба, копать и обрабатывать почву сельскохозяйственными и мелиоративными орудиями и механизмами на глубину более 0,3 метра;</p> <p>и) открывать калитки и двери газорегуляторных пунктов, станций катодной и дренажной защиты, люки подземных колодцев, включать или отключать электроснабжение средств связи, освещения и систем телемеханики;</p> <p>к) набрасывать, приставлять и привязывать к опорам и надземным газопроводам, ограждениям и зданиям газораспределительных сетей посторонние предметы, лестницы, влезать на них;</p> <p>л) самовольно подключаться к газораспределительным сетям</p>

## Сведения о местоположении границ охранной зоны

Система координат: МСК – субъект 56				
Сведения о характерных точках границ охранной зоны				
обозначение характерных точек границы	координаты (метров)		метод определения координат и средняя квадратическая погрешность положения характерной точки (Mt) (метров)	описание закрепле- ния точки
	X	Y		
1	2	3	4	5
1	503960,22	1374688,51	метод спутниковых геодезических измерений (определений); 1,00	-
2	503937,40	1374720,26	метод спутниковых геодезических измерений (определений); 1,00	-
3	503946,29	1374726,65	метод спутниковых геодезических измерений (определений); 1,00	-
4	503955,20	1374733,34	метод спутниковых геодезических измерений (определений); 1,00	-
5	503905,71	1374806,94	метод спутниковых геодезических измерений (определений); 1,00	-
6	503865,02	1374861,32	метод спутниковых геодезических измерений (определений); 1,00	-
7	503858,84	1374856,58	метод спутниковых геодезических измерений (определений); 1,00	-
8	503787,03	1374949,64	метод спутниковых геодезических измерений (определений); 1,00	-
9	503795,43	1374955,17	метод спутниковых геодезических измерений (определений); 1,00	-
10	503778,62	1374978,84	метод спутниковых геодезических измерений (определений); 1,00	-
11	503642,36	1375163,65	метод спутниковых геодезических измерений (определений); 1,00	-

1	2	3	4	5
12	503639,14	1375161,27	метод спутниковых геодезических измерений (определений); 1,00	-
13	503775,39	1374976,48	метод спутниковых геодезических измерений (определений); 1,00	-
14	503789,76	1374956,20	метод спутниковых геодезических измерений (определений); 1,00	-
15	503781,24	1374950,62	метод спутниковых геодезических измерений (определений); 1,00	-
16	503858,09	1374850,94	метод спутниковых геодезических измерений (определений); 1,00	-
17	503864,23	1374855,69	метод спутниковых геодезических измерений (определений); 1,00	-
18	503901,28	1374806,17	метод спутниковых геодезических измерений (определений); 1,00	-
19	503896,02	1374802,30	метод спутниковых геодезических измерений (определений); 1,00	-
20	503896,00	1374802,28	метод спутниковых геодезических измерений (определений); 1,00	-
21	503895,43	1374801,85	метод спутниковых геодезических измерений (определений); 1,00	-
22	503876,50	1374827,30	метод спутниковых геодезических измерений (определений); 1,00	-
23	503873,28	1374824,92	метод спутниковых геодезических измерений (определений); 1,00	-
24	503892,24	1374799,43	метод спутниковых геодезических измерений (определений); 1,00	-
25	503884,84	1374793,81	метод спутниковых геодезических измерений (определений); 1,00	-

1	2	3	4	5
26	503864,70	1374821,91	метод спутниковых геодезических измерений (определений); 1,00	-
27	503815,81	1374786,09	метод спутниковых геодезических измерений (определений); 1,00	-
28	503818,17	1374782,87	метод спутниковых геодезических измерений (определений); 1,00	-
29	503863,82	1374816,25	метод спутниковых геодезических измерений (определений); 1,00	-
30	503878,16	1374796,25	метод спутниковых геодезических измерений (определений); 1,00	-
31	503832,37	1374762,93	метод спутниковых геодезических измерений (определений); 1,00	-
32	503834,73	1374759,69	метод спутниковых геодезических измерений (определений); 1,00	-
33	503880,49	1374793,00	метод спутниковых геодезических измерений (определений); 1,00	-
34	503883,98	1374788,11	метод спутниковых геодезических измерений (определений); 1,00	-
35	503894,63	1374796,22	метод спутниковых геодезических измерений (определений); 1,00	-
36	503908,58	1374777,46	метод спутниковых геодезических измерений (определений); 1,00	-
37	503911,80	1374779,84	метод спутниковых геодезических измерений (определений); 1,00	-
38	503897,81	1374798,64	метод спутниковых геодезических измерений (определений); 1,00	-
39	503898,41	1374799,09	метод спутниковых геодезических измерений (определений); 1,00	-

1	2	3	4	5
40	503903,60	1374802,91	метод спутниковых геодезических измерений (определений); 1,00	-
41	503949,74	1374734,27	метод спутниковых геодезических измерений (определений); 1,00	-
42	503943,90	1374729,86	метод спутниковых геодезических измерений (определений); 1,00	-
43	503931,83	1374721,18	метод спутниковых геодезических измерений (определений); 1,00	-
44	503954,63	1374689,46	метод спутниковых геодезических измерений (определений); 1,00	-
45	503893,31	1374646,20	метод спутниковых геодезических измерений (определений); 1,00	-
46	503879,56	1374665,14	метод спутниковых геодезических измерений (определений); 1,00	-
47	503870,88	1374677,07	метод спутниковых геодезических измерений (определений); 1,00	-
48	503839,68	1374654,39	метод спутниковых геодезических измерений (определений); 1,00	-
49	503842,04	1374651,15	метод спутниковых геодезических измерений (определений); 1,00	-
50	503870,00	1374671,49	метод спутниковых геодезических измерений (определений); 1,00	-
51	503875,14	1374664,41	метод спутниковых геодезических измерений (определений); 1,00	-
52	503847,15	1374644,30	метод спутниковых геодезических измерений (определений); 1,00	-
53	503849,49	1374641,06	метод спутниковых геодезических измерений (определений); 1,00	-

1	2	3	4	5
54	503877,49	1374661,17	метод спутниковых геодезических измерений (определений); 1,00	-
55	503890,05	1374643,88	метод спутниковых геодезических измерений (определений); 1,00	-
56	503858,76	1374621,50	метод спутниковых геодезических измерений (определений); 1,00	-
57	503819,75	1374594,65	метод спутниковых геодезических измерений (определений); 1,00	-
58	503805,35	1374615,27	метод спутниковых геодезических измерений (определений); 1,00	-
59	503802,07	1374612,97	метод спутниковых геодезических измерений (определений); 1,00	-
60	503818,77	1374589,10	метод спутниковых геодезических измерений (определений); 1,00	-
61	503859,41	1374617,09	метод спутниковых геодезических измерений (определений); 1,00	-
62	503864,54	1374609,75	метод спутниковых геодезических измерений (определений); 1,00	-
63	503818,58	1374578,09	метод спутниковых геодезических измерений (определений); 1,00	-
64	503820,84	1374574,79	метод спутниковых геодезических измерений (определений); 1,00	-
65	503864,63	1374604,96	метод спутниковых геодезических измерений (определений); 1,00	-
66	503871,09	1374596,27	метод спутниковых геодезических измерений (определений); 1,00	-
67	503888,15	1374571,42	метод спутниковых геодезических измерений (определений); 1,00	-

1	2	3	4	5
68	503891,45	1374573,68	метод спутниковых геодезических измерений (определений); 1,00	-
69	503874,33	1374598,62	метод спутниковых геодезических измерений (определений); 1,00	-
70	503867,93	1374607,23	метод спутниковых геодезических измерений (определений); 1,00	-
71	503868,49	1374607,62	метод спутниковых геодезических измерений (определений); 1,00	-
72	503879,53	1374615,50	метод спутниковых геодезических измерений (определений); 1,00	-
73	503877,21	1374618,76	метод спутниковых геодезических измерений (определений); 1,00	-
74	503867,81	1374612,05	метод спутниковых геодезических измерений (определений); 1,00	-
75	503862,68	1374619,38	метод спутниковых геодезических измерений (определений); 1,00	-
76	503892,37	1374640,63	метод спутниковых геодезических измерений (определений); 1,00	-
77	503897,54	1374633,26	метод спутниковых геодезических измерений (определений); 1,00	-
78	503890,20	1374628,02	метод спутниковых геодезических измерений (определений); 1,00	-
79	503892,52	1374624,76	метод спутниковых геодезических измерений (определений); 1,00	-
80	503903,15	1374632,32	метод спутниковых геодезических измерений (определений); 1,00	-
81	503895,63	1374642,95	метод спутниковых геодезических измерений (определений); 1,00	-

1	2	3	4	5
1	503960,22	1374688,51	метод спутниковых геодезических измерений (определений); 1,00	-
82	504093,34	1374704,26	метод спутниковых геодезических измерений (определений); 1,00	-
83	504091,36	1374707,74	метод спутниковых геодезических измерений (определений); 1,00	-
84	504071,73	1374696,49	метод спутниковых геодезических измерений (определений); 1,00	-
85	504069,85	1374699,55	метод спутниковых геодезических измерений (определений); 1,00	-
86	504050,70	1374686,84	метод спутниковых геодезических измерений (определений); 1,00	-
87	504047,99	1374692,10	метод спутниковых геодезических измерений (определений); 1,00	-
88	504037,34	1374705,60	метод спутниковых геодезических измерений (определений); 1,00	-
89	504034,28	1374709,39	метод спутниковых геодезических измерений (определений); 1,00	-
90	504034,76	1374709,77	метод спутниковых геодезических измерений (определений); 1,00	-
91	504022,87	1374724,49	метод спутниковых геодезических измерений (определений); 1,00	-
92	504022,38	1374724,08	метод спутниковых геодезических измерений (определений); 1,00	-
93	504018,36	1374729,06	метод спутниковых геодезических измерений (определений); 1,00	-
94	504014,08	1374734,16	метод спутниковых геодезических измерений (определений); 1,00	-

1	2	3	4	5
95	503988,37	1374766,20	метод спутниковых геодезических измерений (определений); 1,00	-
96	503963,50	1374797,80	метод спутниковых геодезических измерений (определений); 1,00	-
97	503954,30	1374809,84	метод спутниковых геодезических измерений (определений); 1,00	-
98	503968,78	1374821,01	метод спутниковых геодезических измерений (определений); 1,00	-
99	503966,34	1374824,17	метод спутниковых геодезических измерений (определений); 1,00	-
100	503951,87	1374813,02	метод спутниковых геодезических измерений (определений); 1,00	-
101	503942,29	1374825,56	метод спутниковых геодезических измерений (определений); 1,00	-
102	503936,88	1374833,34	метод спутниковых геодезических измерений (определений); 1,00	-
103	503919,03	1374856,62	метод спутниковых геодезических измерений (определений); 1,00	-
104	503898,92	1374883,18	метод спутниковых геодезических измерений (определений); 1,00	-
105	503894,07	1374889,99	метод спутниковых геодезических измерений (определений); 1,00	-
106	503890,08	1374895,16	метод спутниковых геодезических измерений (определений); 1,00	-
107	503893,37	1374897,67	метод спутниковых геодезических измерений (определений); 1,00	-
108	503919,36	1374916,11	метод спутниковых геодезических измерений (определений); 1,00	-

1	2	3	4	5
109	503920,36	1374914,70	метод спутниковых геодезических измерений (определений); 1,00	-
110	503937,33	1374926,00	метод спутниковых геодезических измерений (определений); 1,00	-
111	503936,95	1374926,37	метод спутниковых геодезических измерений (определений); 1,00	-
112	503966,94	1374947,09	метод спутниковых геодезических измерений (определений); 1,00	-
113	503953,99	1374965,95	метод спутниковых геодезических измерений (определений); 1,00	-
114	503946,25	1374977,69	метод спутниковых геодезических измерений (определений); 1,00	-
115	503955,09	1374984,18	метод спутниковых геодезических измерений (определений); 1,00	-
116	503945,47	1375000,88	метод спутниковых геодезических измерений (определений); 1,00	-
117	503948,35	1375002,70	метод спутниковых геодезических измерений (определений); 1,00	-
118	503946,21	1375006,08	метод спутниковых геодезических измерений (определений); 1,00	-
119	503940,07	1375002,19	метод спутниковых геодезических измерений (определений); 1,00	-
120	503949,85	1374985,29	метод спутниковых геодезических измерений (определений); 1,00	-
121	503940,85	1374978,63	метод спутниковых геодезических измерений (определений); 1,00	-
122	503950,66	1374963,73	метод спутниковых геодезических измерений (определений); 1,00	-

1	2	3	4	5
123	503961,37	1374948,13	метод спутниковых геодезических измерений (определений); 1,00	-
124	503931,99	1374927,85	метод спутниковых геодезических измерений (определений); 1,00	-
125	503932,28	1374927,47	метод спутниковых геодезических измерений (определений); 1,00	-
126	503921,21	1374920,14	метод спутниковых геодезических измерений (определений); 1,00	-
127	503920,20	1374921,61	метод спутниковых геодезических измерений (определений); 1,00	-
128	503891,02	1374900,91	метод спутниковых геодезических измерений (определений); 1,00	-
129	503887,64	1374898,33	метод спутниковых геодезических измерений (определений); 1,00	-
130	503882,29	1374905,25	метод спутниковых геодезических измерений (определений); 1,00	-
131	503879,13	1374902,81	метод спутниковых геодезических измерений (определений); 1,00	-
132	503885,69	1374894,31	метод спутниковых геодезических измерений (определений); 1,00	-
133	503890,83	1374887,64	метод спутниковых геодезических измерений (определений); 1,00	-
134	503895,68	1374880,84	метод спутниковых геодезических измерений (определений); 1,00	-
135	503915,85	1374854,19	метод спутниковых геодезических измерений (определений); 1,00	-
136	503933,67	1374830,94	метод спутниковых геодезических измерений (определений); 1,00	-

1	2	3	4	5
137	503939,03	1374823,24	метод спутниковых геодезических измерений (определений); 1,00	-
138	503960,35	1374795,33	метод спутниковых геодезических измерений (определений); 1,00	-
139	503985,24	1374763,71	метод спутниковых геодезических измерений (определений); 1,00	-
140	504011,00	1374731,60	метод спутниковых геодезических измерений (определений); 1,00	-
141	504015,26	1374726,53	метод спутниковых геодезических измерений (определений); 1,00	-
142	504021,48	1374718,83	метод спутниковых геодезических измерений (определений); 1,00	-
143	504021,98	1374719,25	метод спутниковых геодезических измерений (определений); 1,00	-
144	504029,61	1374709,79	метод спутниковых геодезических измерений (определений); 1,00	-
145	504029,13	1374709,40	метод спутниковых геодезических измерений (определений); 1,00	-
146	504034,22	1374703,09	метод спутниковых геодезических измерений (определений); 1,00	-
147	504044,62	1374689,90	метод спутниковых геодезических измерений (определений); 1,00	-
148	504049,23	1374681,05	метод спутниковых геодезических измерений (определений); 1,00	-
149	504068,60	1374693,93	метод спутниковых геодезических измерений (определений); 1,00	-
150	504070,22	1374691,00	метод спутниковых геодезических измерений (определений); 1,00	-

1	2	3	4	5
82	504093,34	1374704,26	метод спутниковых геодезических измерений (определений); 1,00	-
151	504821,67	1373351,37	метод спутниковых геодезических измерений (определений); 1,00	-
152	504790,07	1373391,76	метод спутниковых геодезических измерений (определений); 1,00	-
153	504783,18	1373386,08	метод спутниковых геодезических измерений (определений); 1,00	-
154	504767,56	1373410,17	метод спутниковых геодезических измерений (определений); 1,00	-
155	504772,89	1373413,56	метод спутниковых геодезических измерений (определений); 1,00	-
156	504759,23	1373433,89	метод спутниковых геодезических измерений (определений); 1,00	-
157	504762,09	1373435,81	метод спутниковых геодезических измерений (определений); 1,00	-
158	504759,85	1373439,13	метод спутниковых геодезических измерений (определений); 1,00	-
159	504756,99	1373437,21	метод спутниковых геодезических измерений (определений); 1,00	-
160	504744,46	1373455,79	метод спутниковых геодезических измерений (определений); 1,00	-
161	504679,54	1373555,59	метод спутниковых геодезических измерений (определений); 1,00	-
162	504669,12	1373571,00	метод спутниковых геодезических измерений (определений); 1,00	-
163	504674,06	1373573,87	метод спутниковых геодезических измерений (определений); 1,00	-

1	2	3	4	5
164	504672,06	1373577,33	метод спутниковых геодезических измерений (определений); 1,00	-
165	504666,90	1373574,34	метод спутниковых геодезических измерений (определений); 1,00	-
166	504644,78	1373608,26	метод спутниковых геодезических измерений (определений); 1,00	-
167	504615,83	1373589,35	метод спутниковых геодезических измерений (определений); 1,00	-
168	504626,86	1373572,30	метод спутниковых геодезических измерений (определений); 1,00	-
169	504630,22	1373574,46	метод спутниковых геодезических измерений (определений); 1,00	-
170	504621,36	1373588,19	метод спутниковых геодезических измерений (определений); 1,00	-
171	504643,65	1373602,70	метод спутниковых геодезических измерений (определений); 1,00	-
172	504649,76	1373593,32	метод спутниковых геодезических измерений (определений); 1,00	-
173	504639,76	1373587,01	метод спутниковых геодезических измерений (определений); 1,00	-
174	504651,41	1373569,61	метод спутниковых геодезических измерений (определений); 1,00	-
175	504654,73	1373571,83	метод спутниковых геодезических измерений (определений); 1,00	-
176	504645,37	1373585,81	метод спутниковых геодезических измерений (определений); 1,00	-
177	504651,95	1373589,97	метод спутниковых геодезических измерений (определений); 1,00	-

1	2	3	4	5
178	504664,58	1373570,57	метод спутниковых геодезических измерений (определений); 1,00	-
179	504676,21	1373553,36	метод спутниковых геодезических измерений (определений); 1,00	-
180	504741,11	1373453,60	метод спутниковых геодезических измерений (определений); 1,00	-
181	504754,79	1373433,31	метод спутниковых геодезических измерений (определений); 1,00	-
182	504767,30	1373414,75	метод спутниковых геодезических измерений (определений); 1,00	-
183	504761,97	1373411,37	метод спутниковых геодезических измерений (определений); 1,00	-
184	504782,26	1373380,08	метод спутниковых геодезических измерений (определений); 1,00	-
185	504789,44	1373386,07	метод спутниковых геодезических измерений (определений); 1,00	-
186	504818,51	1373348,91	метод спутниковых геодезических измерений (определений); 1,00	-
151	504821,67	1373351,37	метод спутниковых геодезических измерений (определений); 1,00	-
187	503771,91	1374970,54	метод спутниковых геодезических измерений (определений); 1,00	-
188	503766,51	1374977,71	метод спутниковых геодезических измерений (определений); 1,00	-
189	503763,48	1374981,72	метод спутниковых геодезических измерений (определений); 1,00	-
190	503744,44	1375006,90	метод спутниковых геодезических измерений (определений); 1,00	-

1	2	3	4	5
191	503741,24	1375004,48	метод спутниковых геодезических измерений (определений); 1,00	-
192	503759,06	1374980,92	метод спутниковых геодезических измерений (определений); 1,00	-
193	503751,97	1374975,73	метод спутниковых геодезических измерений (определений); 1,00	-
194	503721,91	1375015,19	метод спутниковых геодезических измерений (определений); 1,00	-
195	503720,12	1375017,56	метод спутниковых геодезических измерений (определений); 1,00	-
196	503730,47	1375025,01	метод спутниковых геодезических измерений (определений); 1,00	-
197	503721,77	1375036,66	метод спутниковых геодезических измерений (определений); 1,00	-
198	503718,57	1375034,26	метод спутниковых геодезических измерений (определений); 1,00	-
199	503724,86	1375025,89	метод спутниковых геодезических измерений (определений); 1,00	-
200	503717,72	1375020,76	метод спутниковых геодезических измерений (определений); 1,00	-
201	503690,10	1375057,59	метод спутниковых геодезических измерений (определений); 1,00	-
202	503690,10	1375057,60	метод спутниковых геодезических измерений (определений); 1,00	-
203	503688,85	1375059,25	метод спутниковых геодезических измерений (определений); 1,00	-
204	503699,18	1375066,85	метод спутниковых геодезических измерений (определений); 1,00	-

1	2	3	4	5
205	503688,78	1375080,62	метод спутниковых геодезических измерений (определений); 1,00	-
206	503685,58	1375078,22	метод спутниковых геодезических измерений (определений); 1,00	-
207	503693,52	1375067,63	метод спутниковых геодезических измерений (определений); 1,00	-
208	503686,44	1375062,44	метод спутниковых геодезических измерений (определений); 1,00	-
209	503660,92	1375096,25	метод спутниковых геодезических измерений (определений); 1,00	-
210	503635,37	1375130,65	метод спутниковых геодезических измерений (определений); 1,00	-
211	503632,15	1375128,27	метод спутниковых геодезических измерений (определений); 1,00	-
212	503657,71	1375093,86	метод спутниковых геодезических измерений (определений); 1,00	-
213	503684,43	1375058,45	метод спутниковых геодезических измерений (определений); 1,00	-
214	503686,90	1375055,19	метод спутниковых геодезических измерений (определений); 1,00	-
215	503718,71	1375012,78	метод спутниковых геодезических измерений (определений); 1,00	-
216	503751,13	1374970,20	метод спутниковых геодезических измерений (определений); 1,00	-
217	503761,47	1374977,73	метод спутниковых геодезических измерений (определений); 1,00	-
218	503763,31	1374975,30	метод спутниковых геодезических измерений (определений); 1,00	-

1	2	3	4	5
219	503766,29	1374971,34	метод спутниковых геодезических измерений (определений); 1,00	-
220	503736,34	1374948,60	метод спутниковых геодезических измерений (определений); 1,00	-
221	503738,76	1374945,42	метод спутниковых геодезических измерений (определений); 1,00	-
187	503771,91	1374970,54	метод спутниковых геодезических измерений (определений); 1,00	-
222	503968,08	1374491,72	метод спутниковых геодезических измерений (определений); 1,00	-
223	503943,03	1374527,02	метод спутниковых геодезических измерений (определений); 1,00	-
224	503938,87	1374533,19	метод спутниковых геодезических измерений (определений); 1,00	-
225	503916,71	1374563,86	метод спутниковых геодезических измерений (определений); 1,00	-
226	503913,47	1374561,52	метод спутниковых геодезических измерений (определений); 1,00	-
227	503934,43	1374532,51	метод спутниковых геодезических измерений (определений); 1,00	-
228	503925,46	1374525,93	метод спутниковых геодезических измерений (определений); 1,00	-
229	503904,74	1374555,05	метод спутниковых геодезических измерений (определений); 1,00	-
230	503901,48	1374552,73	метод спутниковых геодезических измерений (определений); 1,00	-
231	503924,57	1374520,28	метод спутниковых геодезических измерений (определений); 1,00	-

1	2	3	4	5
232	503936,71	1374529,23	метод спутниковых геодезических измерений (определений); 1,00	-
233	503939,72	1374524,76	метод спутниковых геодезических измерений (определений); 1,00	-
234	503964,82	1374489,40	метод спутниковых геодезических измерений (определений); 1,00	-
222	503968,08	1374491,72	метод спутниковых геодезических измерений (определений); 1,00	-
235	503981,08	1374553,89	метод спутниковых геодезических измерений (определений); 1,00	-
236	503984,32	1374556,23	метод спутниковых геодезических измерений (определений); 1,00	-
237	503980,04	1374562,19	метод спутниковых геодезических измерений (определений); 1,00	-
238	503952,71	1374600,10	метод спутниковых геодезических измерений (определений); 1,00	-
239	503949,47	1374597,76	метод спутниковых геодезических измерений (определений); 1,00	-
240	503975,64	1374561,46	метод спутниковых геодезических измерений (определений); 1,00	-
241	503966,91	1374555,05	метод спутниковых геодезических измерений (определений); 1,00	-
242	503940,72	1374591,30	метод спутниковых геодезических измерений (определений); 1,00	-
243	503937,48	1374588,96	метод спутниковых геодезических измерений (определений); 1,00	-
244	503966,00	1374549,42	метод спутниковых геодезических измерений (определений); 1,00	-

1	2	3	4	5
245	503977,98	1374558,21	метод спутниковых геодезических измерений (определений); 1,00	-
235	503981,08	1374553,89	метод спутниковых геодезических измерений (определений); 1,00	-
246	504924,66	1373409,24	метод спутниковых геодезических измерений (определений); 1,00	-
247	504927,94	1373411,54	метод спутниковых геодезических измерений (определений); 1,00	-
248	504915,70	1373428,99	метод спутниковых геодезических измерений (определений); 1,00	-
249	504900,27	1373417,98	метод спутниковых геодезических измерений (определений); 1,00	-
250	504893,35	1373430,01	метод спутниковых геодезических измерений (определений); 1,00	-
251	504889,89	1373428,01	метод спутниковых геодезических измерений (определений); 1,00	-
252	504899,00	1373412,14	метод спутниковых геодезических измерений (определений); 1,00	-
253	504914,72	1373423,39	метод спутниковых геодезических измерений (определений); 1,00	-
246	504924,66	1373409,24	метод спутниковых геодезических измерений (определений); 1,00	-
254	503495,20	1375053,48	метод спутниковых геодезических измерений (определений); 1,00	-
255	503491,87	1375058,33	метод спутниковых геодезических измерений (определений); 1,00	-
256	503511,91	1375072,68	метод спутниковых геодезических измерений (определений); 1,00	-

1	2	3	4	5
257	503505,66	1375081,12	метод спутниковых геодезических измерений (определений); 1,00	-
258	503502,44	1375078,76	метод спутниковых геодезических измерений (определений); 1,00	-
259	503506,24	1375073,55	метод спутниковых геодезических измерений (определений); 1,00	-
260	503486,35	1375059,29	метод спутниковых геодезических измерений (определений); 1,00	-
261	503491,90	1375051,22	метод спутниковых геодезических измерений (определений); 1,00	-
254	503495,20	1375053,48	метод спутниковых геодезических измерений (определений); 1,00	-
262	504863,28	1373632,63	метод спутниковых геодезических измерений (определений); 1,00	-
263	504857,01	1373642,40	метод спутниковых геодезических измерений (определений); 1,00	-
264	504853,65	1373640,24	метод спутниковых геодезических измерений (определений); 1,00	-
265	504862,17	1373626,90	метод спутниковых геодезических измерений (определений); 1,00	-
266	504881,07	1373640,43	метод спутниковых геодезических измерений (определений); 1,00	-
267	504878,75	1373643,69	метод спутниковых геодезических измерений (определений); 1,00	-
262	504863,28	1373632,63	метод спутниковых геодезических измерений (определений); 1,00	-
268	503850,84	1375623,72	метод спутниковых геодезических измерений (определений); 1,00	-

1	2	3	4	5
269	503854,06	1375626,10	метод спутниковых геодезических измерений (определений); 1,00	-
270	503849,65	1375632,03	метод спутниковых геодезических измерений (определений); 1,00	-
271	503840,41	1375627,32	метод спутниковых геодезических измерений (определений); 1,00	-
272	503839,78	1375628,52	метод спутниковых геодезических измерений (определений); 1,00	-
273	503836,64	1375626,90	метод спутниковых геодезических измерений (определений); 1,00	-
274	503836,32	1375627,41	метод спутниковых геодезических измерений (определений); 1,00	-
275	503827,88	1375622,58	метод спутниковых геодезических измерений (определений); 1,00	-
276	503829,86	1375619,10	метод спутниковых геодезических измерений (определений); 1,00	-
277	503835,91	1375622,56	метод спутниковых геодезических измерений (определений); 1,00	-
278	503836,15	1375622,13	метод спутниковых геодезических измерений (определений); 1,00	-
279	503838,84	1375623,54	метод спутниковых геодезических измерений (определений); 1,00	-
280	503839,50	1375622,32	метод спутниковых геодезических измерений (определений); 1,00	-
281	503848,45	1375626,94	метод спутниковых геодезических измерений (определений); 1,00	-
268	503850,84	1375623,72	метод спутниковых геодезических измерений (определений); 1,00	-

1	2	3	4	5
282	503431,71	1375443,88	метод спутниковых геодезических измерений (определений); 1,00	-
283	503429,57	1375447,26	метод спутниковых геодезических измерений (определений); 1,00	-
284	503405,90	1375432,29	метод спутниковых геодезических измерений (определений); 1,00	-
285	503408,04	1375428,91	метод спутниковых геодезических измерений (определений); 1,00	-
282	503431,71	1375443,88	метод спутниковых геодезических измерений (определений); 1,00	-
286	504244,94	1374435,41	метод спутниковых геодезических измерений (определений); 1,00	-
287	504242,92	1374438,87	метод спутниковых геодезических измерений (определений); 1,00	-
288	504220,53	1374425,78	метод спутниковых геодезических измерений (определений); 1,00	-
289	504222,55	1374422,32	метод спутниковых геодезических измерений (определений); 1,00	-
286	504244,94	1374435,41	метод спутниковых геодезических измерений (определений); 1,00	-
290	503350,23	1375568,94	метод спутниковых геодезических измерений (определений); 1,00	-
291	503348,41	1375572,50	метод спутниковых геодезических измерений (определений); 1,00	-
292	503327,70	1375561,86	метод спутниковых геодезических измерений (определений); 1,00	-
293	503329,52	1375558,30	метод спутниковых геодезических измерений (определений); 1,00	-

1	2	3	4	5
290	503350,23	1375568,94	метод спутниковых геодезических измерений (определений); 1,00	-
294	502922,21	1375772,21	метод спутниковых геодезических измерений (определений); 1,00	-
295	502918,62	1375776,59	метод спутниковых геодезических измерений (определений); 1,00	-
296	502915,52	1375774,05	метод спутниковых геодезических измерений (определений); 1,00	-
297	502921,65	1375766,67	метод спутниковых геодезических измерений (определений); 1,00	-
298	502933,21	1375775,66	метод спутниковых геодезических измерений (определений); 1,00	-
299	502930,77	1375778,82	метод спутниковых геодезических измерений (определений); 1,00	-
294	502922,21	1375772,21	метод спутниковых геодезических измерений (определений); 1,00	-
300	503902,11	1375272,41	метод спутниковых геодезических измерений (определений); 1,00	-
301	503896,83	1375280,85	метод спутниковых геодезических измерений (определений); 1,00	-
302	503900,13	1375282,79	метод спутниковых геодезических измерений (определений); 1,00	-
303	503898,09	1375286,23	метод спутниковых геодезических измерений (определений); 1,00	-
304	503891,25	1375282,22	метод спутниковых геодезических измерений (определений); 1,00	-
305	503898,71	1375270,29	метод спутниковых геодезических измерений (определений); 1,00	-

1	2	3	4	5
300	503902,11	1375272,41	метод спутниковых геодезических измерений (определений); 1,00	-
306	502860,12	1375933,44	метод спутниковых геодезических измерений (определений); 1,00	-
307	502854,47	1375941,93	метод спутниковых геодезических измерений (определений); 1,00	-
308	502855,45	1375942,70	метод спутниковых геодезических измерений (определений); 1,00	-
309	502852,91	1375946,01	метод спутниковых геодезических измерений (определений); 1,00	-
310	502849,01	1375942,80	метод спутниковых геодезических измерений (определений); 1,00	-
311	502856,80	1375931,22	метод спутниковых геодезических измерений (определений); 1,00	-
306	502860,12	1375933,44	метод спутниковых геодезических измерений (определений); 1,00	-
312	504925,35	1373393,34	метод спутниковых геодезических измерений (определений); 1,00	-
313	504923,11	1373396,66	метод спутниковых геодезических измерений (определений); 1,00	-
314	504911,08	1373388,55	метод спутниковых геодезических измерений (определений); 1,00	-
315	504913,32	1373385,23	метод спутниковых геодезических измерений (определений); 1,00	-
312	504925,35	1373393,34	метод спутниковых геодезических измерений (определений); 1,00	-
316	503795,46	1375151,08	метод спутниковых геодезических измерений (определений); 1,00	-

1	2	3	4	5
317	503787,43	1375162,79	метод спутниковых геодезических измерений (определений); 1,00	-
318	503784,13	1375160,53	метод спутниковых геодезических измерений (определений); 1,00	-
319	503792,16	1375148,82	метод спутниковых геодезических измерений (определений); 1,00	-
316	503795,46	1375151,08	метод спутниковых геодезических измерений (определений); 1,00	-
320	503210,61	1375532,21	метод спутниковых геодезических измерений (определений); 1,00	-
321	503204,54	1375542,87	метод спутниковых геодезических измерений (определений); 1,00	-
322	503201,06	1375540,89	метод спутниковых геодезических измерений (определений); 1,00	-
323	503207,13	1375530,23	метод спутниковых геодезических измерений (определений); 1,00	-
320	503210,61	1375532,21	метод спутниковых геодезических измерений (определений); 1,00	-
324	504289,86	1374323,35	метод спутниковых геодезических измерений (определений); 1,00	-
325	504283,95	1374333,37	метод спутниковых геодезических измерений (определений); 1,00	-
326	504280,51	1374331,33	метод спутниковых геодезических измерений (определений); 1,00	-
327	504286,42	1374321,31	метод спутниковых геодезических измерений (определений); 1,00	-
324	504289,86	1374323,35	метод спутниковых геодезических измерений (определений); 1,00	-

1	2	3	4	5
328	503318,12	1376280,41	метод спутниковых геодезических измерений (определений); 1,00	-
329	503316,04	1376283,83	метод спутниковых геодезических измерений (определений); 1,00	-
330	503306,17	1376277,81	метод спутниковых геодезических измерений (определений); 1,00	-
331	503308,25	1376274,39	метод спутниковых геодезических измерений (определений); 1,00	-
328	503318,12	1376280,41	метод спутниковых геодезических измерений (определений); 1,00	-
332	503814,12	1375334,50	метод спутниковых геодезических измерений (определений); 1,00	-
333	503807,58	1375343,41	метод спутниковых геодезических измерений (определений); 1,00	-
334	503804,36	1375341,05	метод спутниковых геодезических измерений (определений); 1,00	-
335	503810,90	1375332,14	метод спутниковых геодезических измерений (определений); 1,00	-
332	503814,12	1375334,50	метод спутниковых геодезических измерений (определений); 1,00	-
336	504099,12	1375084,81	метод спутниковых геодезических измерений (определений); 1,00	-
337	504093,52	1375093,08	метод спутниковых геодезических измерений (определений); 1,00	-
338	504090,20	1375090,84	метод спутниковых геодезических измерений (определений); 1,00	-
339	504095,80	1375082,57	метод спутниковых геодезических измерений (определений); 1,00	-

1	2	3	4	5
336	504099,12	1375084,81	метод спутниковых геодезических измерений (определений); 1,00	-
340	503502,59	1375802,05	метод спутниковых геодезических измерений (определений); 1,00	-
341	503497,77	1375810,36	метод спутниковых геодезических измерений (определений); 1,00	-
342	503494,31	1375808,34	метод спутниковых геодезических измерений (определений); 1,00	-
343	503499,13	1375800,03	метод спутниковых геодезических измерений (определений); 1,00	-
340	503502,59	1375802,05	метод спутниковых геодезических измерений (определений); 1,00	-
344	502660,05	1377198,02	метод спутниковых геодезических измерений (определений); 1,00	-
345	502659,19	1377201,92	метод спутниковых геодезических измерений (определений); 1,00	-
346	502650,39	1377199,99	метод спутниковых геодезических измерений (определений); 1,00	-
347	502651,25	1377196,09	метод спутниковых геодезических измерений (определений); 1,00	-
344	502660,05	1377198,02	метод спутниковых геодезических измерений (определений); 1,00	-
348	504195,16	1375420,06	метод спутниковых геодезических измерений (определений); 1,00	-
349	504192,90	1375423,36	метод спутниковых геодезических измерений (определений); 1,00	-
350	504186,01	1375418,65	метод спутниковых геодезических измерений (определений); 1,00	-

1	2	3	4	5
351	504188,27	1375415,35	метод спутниковых геодезических измерений (определений); 1,00	-
348	504195,16	1375420,06	метод спутниковых геодезических измерений (определений); 1,00	-
352	502845,67	1376367,46	метод спутниковых геодезических измерений (определений); 1,00	-
353	502848,89	1376369,84	метод спутниковых геодезических измерений (определений); 1,00	-
354	502844,33	1376376,02	метод спутниковых геодезических измерений (определений); 1,00	-
355	502841,11	1376373,64	метод спутниковых геодезических измерений (определений); 1,00	-
352	502845,67	1376367,46	метод спутниковых геодезических измерений (определений); 1,00	-
356	503255,05	1376452,81	метод спутниковых геодезических измерений (определений); 1,00	-
357	503252,93	1376456,21	метод спутниковых геодезических измерений (определений); 1,00	-
358	503246,45	1376452,17	метод спутниковых геодезических измерений (определений); 1,00	-
359	503248,57	1376448,77	метод спутниковых геодезических измерений (определений); 1,00	-
356	503255,05	1376452,81	метод спутниковых геодезических измерений (определений); 1,00	-
360	502800,89	1376564,89	метод спутниковых геодезических измерений (определений); 1,00	-
361	502798,47	1376568,07	метод спутниковых геодезических измерений (определений); 1,00	-

1	2	3	4	5
362	502793,04	1376563,94	метод спутниковых геодезических измерений (определений); 1,00	-
363	502795,46	1376560,76	метод спутниковых геодезических измерений (определений); 1,00	-
360	502800,89	1376564,89	метод спутниковых геодезических измерений (определений); 1,00	-
364	503728,73	1375691,10	метод спутниковых геодезических измерений (определений); 1,00	-
365	503725,34	1375697,01	метод спутниковых геодезических измерений (определений); 1,00	-
366	503721,87	1375695,02	метод спутниковых геодезических измерений (определений); 1,00	-
367	503725,25	1375689,12	метод спутниковых геодезических измерений (определений); 1,00	-
364	503728,73	1375691,10	метод спутниковых геодезических измерений (определений); 1,00	-
368	503566,76	1375582,88	метод спутниковых геодезических измерений (определений); 1,00	-
369	503563,23	1375588,48	метод спутниковых геодезических измерений (определений); 1,00	-
370	503559,85	1375586,34	метод спутниковых геодезических измерений (определений); 1,00	-
371	503563,38	1375580,74	метод спутниковых геодезических измерений (определений); 1,00	-
368	503566,76	1375582,88	метод спутниковых геодезических измерений (определений); 1,00	-

## Сведения о частях границ охранной зоны

Обозначение части границ		Описание прохождения части границ
от точки	до точки	
1	2	3
1	2	-
2	3	-
3	4	-
4	5	-
5	6	-
6	7	-
7	8	-
8	9	-
9	10	-
10	11	-
11	12	-
12	13	-
13	14	-
14	15	-
15	16	-
16	17	-
17	18	-
18	19	-
19	20	-
20	21	-
21	22	-
22	23	-
23	24	-
24	25	-
25	26	-
26	27	-
27	28	-
28	29	-
29	30	-
30	31	-
31	32	-
32	33	-
33	34	-
34	35	-
35	36	-
36	37	-
37	38	-
38	39	-
39	40	-

1	2	3
40	41	-
41	42	-
42	43	-
43	44	-
44	45	-
45	46	-
46	47	-
47	48	-
48	49	-
49	50	-
50	51	-
51	52	-
52	53	-
53	54	-
54	55	-
55	56	-
56	57	-
57	58	-
58	59	-
59	60	-
60	61	-
61	62	-
62	63	-
63	64	-
64	65	-
65	66	-
66	67	-
67	68	-
68	69	-
69	70	-
70	71	-
71	72	-
72	73	-
73	74	-
74	75	-
75	76	-
76	77	-
77	78	-
78	79	-
79	80	-
80	81	-
81	1	-

1	2	3
82	83	-
83	84	-
84	85	-
85	86	-
86	87	-
87	88	-
88	89	-
89	90	-
90	91	-
91	92	-
92	93	-
93	94	-
94	95	-
95	96	-
96	97	-
97	98	-
98	99	-
99	100	-
100	101	-
101	102	-
102	103	-
103	104	-
104	105	-
105	106	-
106	107	-
107	108	-
108	109	-
109	110	-
110	111	-
111	112	-
112	113	-
113	114	-
114	115	-
115	116	-
116	117	-
117	118	-
118	119	-
119	120	-
120	121	-
121	122	-
122	123	-
123	124	-

1	2	3
124	125	-
125	126	-
126	127	-
127	128	-
128	129	-
129	130	-
130	131	-
131	132	-
132	133	-
133	134	-
134	135	-
135	136	-
136	137	-
137	138	-
138	139	-
139	140	-
140	141	-
141	142	-
142	143	-
143	144	-
144	145	-
145	146	-
146	147	-
147	148	-
148	149	-
149	150	-
150	82	-
151	152	-
152	153	-
153	154	-
154	155	-
155	156	-
156	157	-
157	158	-
158	159	-
159	160	-
160	161	-
161	162	-
162	163	-
163	164	-
164	165	-
165	166	-

1	2	3
166	167	-
167	168	-
168	169	-
169	170	-
170	171	-
171	172	-
172	173	-
173	174	-
174	175	-
175	176	-
176	177	-
177	178	-
178	179	-
179	180	-
180	181	-
181	182	-
182	183	-
183	184	-
184	185	-
185	186	-
186	151	-
187	188	-
188	189	-
189	190	-
190	191	-
191	192	-
192	193	-
193	194	-
194	195	-
195	196	-
196	197	-
197	198	-
198	199	-
199	200	-
200	201	-
201	202	-
202	203	-
203	204	-
204	205	-
205	206	-
206	207	-
207	208	-


1	2	3
208	209	-
209	210	-
210	211	-
211	212	-
212	213	-
213	214	-
214	215	-
215	216	-
216	217	-
217	218	-
218	219	-
219	220	-
220	221	-
221	187	-
222	223	-
223	224	-
224	225	-
225	226	-
226	227	-
227	228	-
228	229	-
229	230	-
230	231	-
231	232	-
232	233	-
233	234	-
234	222	-
235	236	-
236	237	-
237	238	-
238	239	-
239	240	-
240	241	-
241	242	-
242	243	-
243	244	-
244	245	-
245	235	-
246	247	-
247	248	-
248	249	-
249	250	-

1	2	3
250	251	-
251	252	-
252	253	-
253	246	-
254	255	-
255	256	-
256	257	-
257	258	-
258	259	-
259	260	-
260	261	-
261	254	-
262	263	-
263	264	-
264	265	-
265	266	-
266	267	-
267	262	-
268	269	-
269	270	-
270	271	-
271	272	-
272	273	-
273	274	-
274	275	-
275	276	-
276	277	-
277	278	-
278	279	-
279	280	-
280	281	-
281	268	-
282	283	-
283	284	-
284	285	-
285	282	-
286	287	-
287	288	-
288	289	-
289	286	-
290	291	-
291	292	-

1	2	3
292	293	-
293	290	-
294	295	-
295	296	-
296	297	-
297	298	-
298	299	-
299	294	-
300	301	-
301	302	-
302	303	-
303	304	-
304	305	-
305	300	-
306	307	-
307	308	-
308	309	-
309	310	-
310	311	-
311	306	-
312	313	-
313	314	-
314	315	-
315	312	-
316	317	-
317	318	-
318	319	-
319	316	-
320	321	-
321	322	-
322	323	-
323	320	-
324	325	-
325	326	-
326	327	-
327	324	-
328	329	-
329	330	-
330	331	-
331	328	-
332	333	-
333	334	-

1	2	3
334	335	-
335	332	-
336	337	-
337	338	-
338	339	-
339	336	-
340	341	-
341	342	-
342	343	-
343	340	-
344	345	-
345	346	-
346	347	-
347	344	-
348	349	-
349	350	-
350	351	-
351	348	-
352	353	-
353	354	-
354	355	-
355	352	-
356	357	-
357	358	-
358	359	-
359	356	-
360	361	-
361	362	-
362	363	-
363	360	-
364	365	-
365	366	-
366	367	-
367	364	-
368	369	-
369	370	-
370	371	-
371	368	-

### План границ охранной зоны



Масштаб 1: 24295

Используемые условные знаки и обозначения:



– область выносного листа;

23

– номер выносного листа.



Приложение № 3  
к постановлению  
Правительства области  
от 06.08.2018 № 506-н

Текстовое и графическое описание местоположения границ  
охранной зоны газораспределительной сети объекта газоснабжения  
ул. Интернациональная, ул. Пушкина, инв. № 1220264

Сведения об охранной зоне

№ п/п	Характеристики охранной зоны	Описание характеристик
1	2	3
1.	Местоположение охранной зоны	Оренбургская область, г. Сорочинск охранная зона объекта газоснабжения ул. Интернациональная, ул. Пушкина, инв. № 1220264, номер: 1
2.	Площадь $\pm$ величина погрешности определения площади ( $P \pm \Delta P$ )	8003 кв. метра $\pm$ 31 кв. метр
3.	Иные характеристики охранной зоны	на земельные участки, входящие в охранные зоны газораспределительных сетей, в целях предупреждения их повреждения или нарушения условий их нормальной эксплуатации налагаются ограничения (обременения) в соответствии с Правилами охраны газораспределительных сетей, утвержденными постановлением Правительства Российской Федерации от 20 ноября 2000 года № 878, которыми запрещается: а) строить объекты жилищно-гражданского и производственного назначения; б) сносить и реконструировать мосты, коллекторы, автомобильные и железные дороги с расположенными на них газораспределительными сетями без предварительного выноса этих газопроводов по согласованию с эксплуатационными организациями; в) разрушать берегоукрепительные

1	2	3
		<p>сооружения, водопропускные устройства, земляные и иные сооружения, предохраняющие газораспределительные сети от разрушений;</p> <p>г) перемещать, повреждать, засыпать и уничтожать опознавательные знаки, контрольно-измерительные пункты и другие устройства газораспределительных сетей;</p> <p>д) устраивать свалки и склады, разливать растворы кислот, солей, щелочей и других химически активных веществ;</p> <p>е) огораживать и перегораживать охранные зоны, препятствовать доступу персонала эксплуатационных организаций к газораспределительным сетям, проведению обслуживания и устранению повреждений газораспределительных сетей;</p> <p>ж) разводить огонь и размещать источники огня;</p> <p>з) рыть погребов, копать и обрабатывать почву сельскохозяйственными и мелиоративными орудиями и механизмами на глубину более 0,3 метра;</p> <p>и) открывать калитки и двери газорегуляторных пунктов, станций катодной и дренажной защиты, люки подземных колодцев, включать или отключать электроснабжение средств связи, освещения и систем телемеханики;</p> <p>к) набрасывать, приставлять и привязывать к опорам и надземным газопроводам, ограждениям и зданиям газораспределительных сетей посторонние предметы, лестницы, влезать на них;</p> <p>л) самовольно подключаться к газораспределительным сетям</p>

## Сведения о местоположении границ охранной зоны

Система координат: МСК – субъект 56				
Сведения о характерных точках границ охранной зоны				
обозначение характерных точек границы	координаты (метров)		метод определения координат и средняя квадратическая погрешность положения характерной точки (Mt) (метров)	описание закрепле- ния точки
	X	Y		
1	2	3	4	5
1	503975,89	1375977,06	метод спутниковых геодезических измерений (определений); 0,10	-
2	503973,28	1375981,37	метод спутниковых геодезических измерений (определений); 0,10	-
3	503997,84	1375994,08	метод спутниковых геодезических измерений (определений); 0,10	-
4	503993,04	1376001,30	метод спутниковых геодезических измерений (определений); 0,10	-
5	503989,55	1375999,05	метод спутниковых геодезических измерений (определений); 0,10	-
6	503991,94	1375995,60	метод спутниковых геодезических измерений (определений); 0,10	-
7	503971,16	1375984,83	метод спутниковых геодезических измерений (определений); 0,10	-
8	503964,09	1375996,53	метод спутниковых геодезических измерений (определений); 0,10	-
9	503956,02	1376008,28	метод спутниковых геодезических измерений (определений); 0,10	-
10	503969,09	1376015,72	метод спутниковых геодезических измерений (определений); 0,10	-
11	503969,09	1376015,73	метод спутниковых геодезических измерений (определений); 0,10	-

1	2	3	4	5
12	503969,12	1376015,74	метод спутниковых геодезических измерений (определений); 0,10	-
13	503975,50	1376019,50	метод спутниковых геодезических измерений (определений); 0,10	-
14	503979,53	1376012,97	метод спутниковых геодезических измерений (определений); 0,10	-
15	503983,66	1376015,54	метод спутниковых геодезических измерений (определений); 0,10	-
16	503981,55	1376018,97	метод спутниковых геодезических измерений (определений); 0,10	-
17	503980,71	1376018,49	метод спутниковых геодезических измерений (определений); 0,10	-
18	503978,90	1376021,61	метод спутниковых геодезических измерений (определений); 0,10	-
19	503987,16	1376026,94	метод спутниковых геодезических измерений (определений); 0,10	-
20	503981,22	1376035,70	метод спутниковых геодезических измерений (определений); 0,10	-
21	503974,95	1376046,58	метод спутниковых геодезических измерений (определений); 0,10	-
22	503971,49	1376044,58	метод спутниковых геодезических измерений (определений); 0,10	-
23	503977,77	1376033,59	метод спутниковых геодезических измерений (определений); 0,10	-
24	503981,52	1376028,12	метод спутниковых геодезических измерений (определений); 0,10	-
25	503975,15	1376023,94	метод спутниковых геодезических измерений (определений); 0,10	-

1	2	3	4	5
26	503968,78	1376020,18	метод спутниковых геодезических измерений (определений); 0,10	-
27	503955,21	1376042,36	метод спутниковых геодезических измерений (определений); 0,10	-
28	503951,79	1376040,28	метод спутниковых геодезических измерений (определений); 0,10	-
29	503965,32	1376018,18	метод спутниковых геодезических измерений (определений); 0,10	-
30	503950,24	1376009,59	метод спутниковых геодезических измерений (определений); 0,10	-
31	503952,18	1376006,24	метод спутниковых геодезических измерений (определений); 0,10	-
32	503952,46	1376006,41	метод спутниковых геодезических измерений (определений); 0,10	-
33	503960,76	1375994,32	метод спутниковых геодезических измерений (определений); 0,10	-
34	503970,27	1375978,61	метод спутниковых геодезических измерений (определений); 0,10	-
35	503959,91	1375973,06	метод спутниковых геодезических измерений (определений); 0,10	-
36	503950,17	1375968,20	метод спутниковых геодезических измерений (определений); 0,10	-
37	503970,43	1375934,79	метод спутниковых геодезических измерений (определений); 0,10	-
38	503975,78	1375937,41	метод спутниковых геодезических измерений (определений); 0,10	-
39	503973,98	1375940,99	метод спутниковых геодезических измерений (определений); 0,10	-

1	2	3	4	5
40	503971,97	1375939,98	метод спутниковых геодезических измерений (определений); 0,10	-
41	503955,83	1375966,57	метод спутниковых геодезических измерений (определений); 0,10	-
42	503961,72	1375969,49	метод спутниковых геодезических измерений (определений); 0,10	-
1	503975,89	1375977,06	метод спутниковых геодезических измерений (определений); 0,10	-
43	503875,80	1375883,34	метод спутниковых геодезических измерений (определений); 0,10	-
44	503879,02	1375885,72	метод спутниковых геодезических измерений (определений); 0,10	-
45	503877,25	1375888,16	метод спутниковых геодезических измерений (определений); 0,10	-
46	503887,67	1375894,69	метод спутниковых геодезических измерений (определений); 0,10	-
47	503891,91	1375887,51	метод спутниковых геодезических измерений (определений); 0,10	-
48	503895,35	1375889,55	метод спутниковых геодезических измерений (определений); 0,10	-
49	503889,01	1375900,32	метод спутниковых геодезических измерений (определений); 0,10	-
50	503874,92	1375891,42	метод спутниковых геодезических измерений (определений); 0,10	-
51	503866,27	1375904,54	метод спутниковых геодезических измерений (определений); 0,10	-
52	503880,15	1375913,80	метод спутниковых геодезических измерений (определений); 0,10	-

1	2	3	4	5
53	503877,93	1375917,12	метод спутниковых геодезических измерений (определений); 0,10	-
54	503864,16	1375907,94	метод спутниковых геодезических измерений (определений); 0,10	-
55	503864,10	1375908,05	метод спутниковых геодезических измерений (определений); 0,10	-
56	503860,58	1375905,74	метод спутниковых геодезических измерений (определений); 0,10	-
57	503860,67	1375905,62	метод спутниковых геодезических измерений (определений); 0,10	-
58	503853,77	1375901,01	метод спутниковых геодезических измерений (определений); 0,10	-
59	503853,08	1375902,01	метод спутниковых геодезических измерений (определений); 0,10	-
60	503825,93	1375883,23	метод спутниковых геодезических измерений (определений); 0,10	-
61	503821,82	1375880,19	метод спутниковых геодезических измерений (определений); 0,10	-
62	503824,20	1375876,97	метод спутниковых геодезических измерений (определений); 0,10	-
63	503826,67	1375878,80	метод спутниковых геодезических измерений (определений); 0,10	-
64	503829,82	1375874,67	метод спутниковых геодезических измерений (определений); 0,10	-
65	503833,00	1375877,09	метод спутниковых геодезических измерений (определений); 0,10	-
66	503829,93	1375881,12	метод спутниковых геодезических измерений (определений); 0,10	-

1	2	3	4	5
67	503852,02	1375896,32	метод спутниковых геодезических измерений (определений); 0,10	-
68	503852,69	1375895,32	метод спутниковых геодезических измерений (определений); 0,10	-
69	503862,94	1375902,32	метод спутниковых геодезических измерений (определений); 0,10	-
70	503872,63	1375887,66	метод спутниковых геодезических измерений (определений); 0,10	-
43	503875,80	1375883,34	метод спутниковых геодезических измерений (определений); 0,10	-
71	503891,02	1376072,72	метод спутниковых геодезических измерений (определений); 0,10	-
72	503930,89	1376094,94	метод спутниковых геодезических измерений (определений); 0,10	-
73	503928,95	1376098,44	метод спутниковых геодезических измерений (определений); 0,10	-
74	503890,21	1376077,05	метод спутниковых геодезических измерений (определений); 0,10	-
75	503843,38	1376048,74	метод спутниковых геодезических измерений (определений); 0,10	-
76	503845,85	1376044,60	метод спутниковых геодезических измерений (определений); 0,10	-
77	503842,75	1376043,04	метод спутниковых геодезических измерений (определений); 0,10	-
78	503844,53	1376039,46	метод спутниковых геодезических измерений (определений); 0,10	-
79	503851,55	1376042,92	метод спутниковых геодезических измерений (определений); 0,10	-

1	2	3	4	5
80	503848,84	1376047,38	метод спутниковых геодезических измерений (определений); 0,10	-
71	503891,02	1376072,72	метод спутниковых геодезических измерений (определений); 0,10	-
81	503924,11	1376054,38	метод спутниковых геодезических измерений (определений); 0,10	-
82	503927,49	1376056,52	метод спутниковых геодезических измерений (определений); 0,10	-
83	503918,16	1376071,34	метод спутниковых геодезических измерений (определений); 0,10	-
84	503898,16	1376060,02	метод спутниковых геодезических измерений (определений); 0,10	-
85	503857,80	1376031,58	метод спутниковых геодезических измерений (определений); 0,10	-
86	503859,09	1376029,38	метод спутниковых геодезических измерений (определений); 0,10	-
87	503854,02	1376026,55	метод спутниковых геодезических измерений (определений); 0,10	-
88	503855,96	1376023,05	метод спутниковых геодезических измерений (определений); 0,10	-
89	503869,44	1376030,57	метод спутниковых геодезических измерений (определений); 0,10	-
90	503867,75	1376033,67	метод спутниковых геодезических измерений (определений); 0,10	-
91	503900,40	1376056,68	метод спутниковых геодезических измерений (определений); 0,10	-
92	503916,84	1376065,93	метод спутниковых геодезических измерений (определений); 0,10	-

1	2	3	4	5
81	503924,11	1376054,38	метод спутниковых геодезических измерений (определений); 0,10	-
93	503822,49	1375995,36	метод спутниковых геодезических измерений (определений); 0,10	-
94	503830,49	1376000,60	метод спутниковых геодезических измерений (определений); 0,10	-
95	503828,31	1376003,96	метод спутниковых геодезических измерений (определений); 0,10	-
96	503823,66	1376000,94	метод спутниковых геодезических измерений (определений); 0,10	-
97	503817,91	1376009,97	метод спутниковых геодезических измерений (определений); 0,10	-
98	503812,44	1376018,74	метод спутниковых геодезических измерений (определений); 0,10	-
99	503809,04	1376016,62	метод спутниковых геодезических измерений (определений); 0,10	-
100	503813,41	1376009,62	метод спутниковых геодезических измерений (определений); 0,10	-
101	503809,36	1376007,35	метод спутниковых геодезических измерений (определений); 0,10	-
102	503805,92	1376011,41	метод спутниковых геодезических измерений (определений); 0,10	-
103	503795,77	1376009,33	метод спутниковых геодезических измерений (определений); 0,10	-
104	503760,73	1375988,15	метод спутниковых геодезических измерений (определений); 0,10	-
105	503764,91	1375981,29	метод спутниковых геодезических измерений (определений); 0,10	-

1	2	3	4	5
106	503768,31	1375983,41	метод спутниковых геодезических измерений (определений); 0,10	-
107	503766,25	1375986,76	метод спутниковых геодезических измерений (определений); 0,10	-
108	503797,13	1376005,48	метод спутниковых геодезических измерений (определений); 0,10	-
109	503804,42	1376007,02	метод спутниковых геодезических измерений (определений); 0,10	-
110	503808,51	1376002,27	метод спутниковых геодезических измерений (определений); 0,10	-
111	503815,55	1376006,23	метод спутниковых геодезических измерений (определений); 0,10	-
93	503822,49	1375995,36	метод спутниковых геодезических измерений (определений); 0,10	-
112	503910,08	1375841,46	метод спутниковых геодезических измерений (определений); 0,10	-
113	503925,01	1375850,40	метод спутниковых геодезических измерений (определений); 0,10	-
114	503922,95	1375853,84	метод спутниковых геодезических измерений (определений); 0,10	-
115	503911,46	1375846,95	метод спутниковых геодезических измерений (определений); 0,10	-
116	503905,57	1375856,46	метод спутниковых геодезических измерений (определений); 0,10	-
117	503876,56	1375839,67	метод спутниковых геодезических измерений (определений); 0,10	-
118	503882,54	1375831,06	метод спутниковых геодезических измерений (определений); 0,10	-

1	2	3	4	5
119	503869,77	1375823,34	метод спутниковых геодезических измерений (определений); 0,10	-
120	503878,52	1375810,79	метод спутниковых геодезических измерений (определений); 0,10	-
121	503881,80	1375813,07	метод спутниковых геодезических измерений (определений); 0,10	-
122	503875,48	1375822,14	метод спутниковых геодезических измерений (определений); 0,10	-
123	503888,30	1375829,94	метод спутниковых геодезических измерений (определений); 0,10	-
124	503882,38	1375838,34	метод спутниковых геодезических измерений (определений); 0,10	-
125	503904,23	1375851,02	метод спутниковых геодезических измерений (определений); 0,10	-
112	503910,08	1375841,46	метод спутниковых геодезических измерений (определений); 0,10	-
126	503809,92	1375938,77	метод спутниковых геодезических измерений (определений); 0,10	-
127	503803,11	1375949,54	метод спутниковых геодезических измерений (определений); 0,10	-
128	503787,30	1375939,76	метод спутниковых геодезических измерений (определений); 0,10	-
129	503795,92	1375925,70	метод спутниковых геодезических измерений (определений); 0,10	-
130	503825,60	1375943,46	метод спутниковых геодезических измерений (определений); 0,10	-
131	503823,50	1375946,97	метод спутниковых геодезических измерений (определений); 0,10	-

1	2	3	4	5
126	503809,92	1375938,77	метод спутниковых геодезических измерений (определений); 0,10	-
132	503806,49	1375936,71	метод спутниковых геодезических измерений (определений); 0,10	-
133	503801,86	1375944,05	метод спутниковых геодезических измерений (определений); 0,10	-
134	503792,79	1375938,44	метод спутниковых геодезических измерений (определений); 0,10	-
135	503797,27	1375931,17	метод спутниковых геодезических измерений (определений); 0,10	-
132	503806,49	1375936,71	метод спутниковых геодезических измерений (определений); 0,10	-
136	503849,36	1375944,27	метод спутниковых геодезических измерений (определений); 0,10	-
137	503845,24	1375950,89	метод спутниковых геодезических измерений (определений); 0,10	-
138	503856,69	1375958,05	метод спутниковых геодезических измерений (определений); 0,10	-
139	503849,70	1375969,53	метод спутниковых геодезических измерений (определений); 0,10	-
140	503846,28	1375967,45	метод спутниковых геодезических измерений (определений); 0,10	-
141	503851,21	1375959,39	метод спутниковых геодезических измерений (определений); 0,10	-
142	503841,42	1375953,21	метод спутниковых геодезических измерений (определений); 0,10	-
143	503839,03	1375951,70	метод спутниковых геодезических измерений (определений); 0,10	-

1	2	3	4	5
144	503834,67	1375957,46	метод спутниковых геодезических измерений (определений); 0,10	-
145	503831,49	1375955,04	метод спутниковых геодезических измерений (определений); 0,10	-
146	503835,64	1375949,56	метод спутниковых геодезических измерений (определений); 0,10	-
147	503821,84	1375940,85	метод спутниковых геодезических измерений (определений); 0,10	-
148	503823,98	1375937,47	метод спутниковых геодезических измерений (определений); 0,10	-
149	503841,86	1375948,75	метод спутниковых геодезических измерений (определений); 0,10	-
150	503848,00	1375938,87	метод спутниковых геодезических измерений (определений); 0,10	-
151	503860,30	1375946,09	метод спутниковых геодезических измерений (определений); 0,10	-
152	503858,26	1375949,53	метод спутниковых геодезических измерений (определений); 0,10	-
136	503849,36	1375944,27	метод спутниковых геодезических измерений (определений); 0,10	-
153	503778,99	1376023,47	метод спутниковых геодезических измерений (определений); 0,10	-
154	503778,09	1376025,08	метод спутниковых геодезических измерений (определений); 0,10	-
155	503804,59	1376041,10	метод спутниковых геодезических измерений (определений); 0,10	-
156	503802,51	1376044,52	метод спутниковых геодезических измерений (определений); 0,10	-

1	2	3	4	5
157	503773,31	1376026,90	метод спутниковых геодезических измерений (определений); 0,10	-
158	503773,99	1376025,43	метод спутниковых геодезических измерений (определений); 0,10	-
159	503748,87	1376010,22	метод спутниковых геодезических измерений (определений); 0,10	-
160	503750,95	1376006,80	метод спутниковых геодезических измерений (определений); 0,10	-
153	503778,99	1376023,47	метод спутниковых геодезических измерений (определений); 0,10	-
161	503935,90	1375749,93	метод спутниковых геодезических измерений (определений); 0,10	-
162	503939,28	1375752,07	метод спутниковых геодезических измерений (определений); 0,10	-
163	503933,54	1375761,19	метод спутниковых геодезических измерений (определений); 0,10	-
164	503945,42	1375768,52	метод спутниковых геодезических измерений (определений); 0,10	-
165	503943,32	1375771,92	метод спутниковых геодезических измерений (определений); 0,10	-
166	503923,68	1375759,81	метод спутниковых геодезических измерений (определений); 0,10	-
167	503905,19	1375747,94	метод спутниковых геодезических измерений (определений); 0,10	-
168	503911,93	1375738,20	метод спутниковых геодезических измерений (определений); 0,10	-
169	503915,21	1375740,48	метод спутниковых геодезических измерений (определений); 0,10	-

1	2	3	4	5
170	503910,83	1375746,82	метод спутниковых геодезических измерений (определений); 0,10	-
171	503925,79	1375756,42	метод спутниковых геодезических измерений (определений); 0,10	-
172	503930,13	1375759,09	метод спутниковых геодезических измерений (определений); 0,10	-
161	503935,90	1375749,93	метод спутниковых геодезических измерений (определений); 0,10	-
173	503889,12	1375980,35	метод спутниковых геодезических измерений (определений); 0,10	-
174	503886,22	1375985,53	метод спутниковых геодезических измерений (определений); 0,10	-
175	503926,47	1376008,90	метод спутниковых геодезических измерений (определений); 0,10	-
176	503924,47	1376012,36	метод спутниковых геодезических измерений (определений); 0,10	-
177	503884,11	1375988,93	метод спутниковых геодезических измерений (определений); 0,10	-
178	503881,74	1375992,36	метод спутниковых геодезических измерений (определений); 0,10	-
179	503878,44	1375990,10	метод спутниковых геодезических измерений (определений); 0,10	-
180	503881,81	1375985,21	метод спутниковых геодезических измерений (определений); 0,10	-
181	503885,62	1375978,39	метод спутниковых геодезических измерений (определений); 0,10	-
173	503889,12	1375980,35	метод спутниковых геодезических измерений (определений); 0,10	-

1	2	3	4	5
182	503937,12	1376072,26	метод спутниковых геодезических измерений (определений); 0,10	-
183	503940,58	1376074,26	метод спутниковых геодезических измерений (определений); 0,10	-
184	503931,44	1376090,06	метод спутниковых геодезических измерений (определений); 0,10	-
185	503892,52	1376068,57	метод спутниковых геодезических измерений (определений); 0,10	-
186	503894,46	1376065,07	метод спутниковых геодезических измерений (определений); 0,10	-
187	503929,88	1376084,76	метод спутниковых геодезических измерений (определений); 0,10	-
182	503937,12	1376072,26	метод спутниковых геодезических измерений (определений); 0,10	-
188	503910,00	1376103,89	метод спутниковых геодезических измерений (определений); 0,10	-
189	503913,63	1376105,95	метод спутниковых геодезических измерений (определений); 0,10	-
190	503907,38	1376116,13	метод спутниковых геодезических измерений (определений); 0,10	-
191	503913,84	1376119,68	метод спутниковых геодезических измерений (определений); 0,10	-
192	503911,92	1376123,18	метод спутниковых геодезических измерений (определений); 0,10	-
193	503901,75	1376117,65	метод спутниковых геодезических измерений (определений); 0,10	-
194	503907,89	1376107,64	метод спутниковых геодезических измерений (определений); 0,10	-

1	2	3	4	5
195	503879,41	1376091,57	метод спутниковых геодезических измерений (определений); 0,10	-
196	503881,37	1376088,09	метод спутниковых геодезических измерений (определений); 0,10	-
197	503909,83	1376104,13	метод спутниковых геодезических измерений (определений); 0,10	-
188	503910,00	1376103,89	метод спутниковых геодезических измерений (определений); 0,10	-
198	504008,66	1375801,37	метод спутниковых геодезических измерений (определений); 0,10	-
199	504004,99	1375807,05	метод спутниковых геодезических измерений (определений); 0,10	-
200	504027,13	1375820,96	метод спутниковых геодезических измерений (определений); 0,10	-
201	504024,99	1375824,34	метод спутниковых геодезических измерений (определений); 0,10	-
202	504001,17	1375809,38	метод спутниковых геодезических измерений (определений); 0,10	-
203	503990,46	1375802,76	метод спутниковых геодезических измерений (определений); 0,10	-
204	503992,56	1375799,36	метод спутниковых геодезических измерений (определений); 0,10	-
205	504001,59	1375804,94	метод спутниковых геодезических измерений (определений); 0,10	-
206	504003,11	1375802,52	метод спутниковых геодезических измерений (определений); 0,10	-
207	503996,14	1375797,97	метод спутниковых геодезических измерений (определений); 0,10	-

1	2	3	4	5
208	503998,36	1375794,65	метод спутниковых геодезических измерений (определений); 0,10	-
198	504008,66	1375801,37	метод спутниковых геодезических измерений (определений); 0,10	-
209	503927,77	1375921,10	метод спутниковых геодезических измерений (определений); 0,10	-
210	503925,06	1375925,51	метод спутниковых геодезических измерений (определений); 0,10	-
211	503954,50	1375942,19	метод спутниковых геодезических измерений (определений); 0,10	-
212	503952,52	1375945,67	метод спутниковых геодезических измерений (определений); 0,10	-
213	503922,94	1375928,91	метод спутниковых геодезических измерений (определений); 0,10	-
214	503920,92	1375932,10	метод спутниковых геодезических измерений (определений); 0,10	-
215	503917,54	1375929,96	метод спутниковых геодезических измерений (определений); 0,10	-
216	503920,57	1375925,17	метод спутниковых геодезических измерений (определений); 0,10	-
217	503922,03	1375922,80	метод спутниковых геодезических измерений (определений); 0,10	-
218	503915,49	1375919,61	метод спутниковых геодезических измерений (определений); 0,10	-
219	503917,25	1375916,01	метод спутниковых геодезических измерений (определений); 0,10	-
209	503927,77	1375921,10	метод спутниковых геодезических измерений (определений); 0,10	-

1	2	3	4	5
220	503904,28	1375766,96	метод спутниковых геодезических измерений (определений); 0,10	-
221	503901,20	1375770,64	метод спутниковых геодезических измерений (определений); 0,10	-
222	503932,38	1375789,65	метод спутниковых геодезических измерений (определений); 0,10	-
223	503930,30	1375793,07	метод спутниковых геодезических измерений (определений); 0,10	-
224	503897,10	1375772,85	метод спутниковых геодезических измерений (определений); 0,10	-
225	503888,99	1375767,00	метод спутниковых геодезических измерений (определений); 0,10	-
226	503891,33	1375763,76	метод спутниковых геодезических измерений (определений); 0,10	-
227	503897,84	1375768,43	метод спутниковых геодезических измерений (определений); 0,10	-
228	503901,20	1375764,40	метод спутниковых геодезических измерений (определений); 0,10	-
220	503904,28	1375766,96	метод спутниковых геодезических измерений (определений); 0,10	-
229	503941,04	1375984,07	метод спутниковых геодезических измерений (определений); 0,10	-
230	503939,14	1375987,59	метод спутниковых геодезических измерений (определений); 0,10	-
231	503895,64	1375964,07	метод спутниковых геодезических измерений (определений); 0,10	-
232	503897,54	1375960,55	метод спутниковых геодезических измерений (определений); 0,10	-

1	2	3	4	5
229	503941,04	1375984,07	метод спутниковых геодезических измерений (определений); 0,10	-
233	503891,62	1375787,11	метод спутниковых геодезических измерений (определений); 0,10	-
234	503889,18	1375790,84	метод спутниковых геодезических измерений (определений); 0,10	-
235	503919,32	1375809,62	метод спутниковых геодезических измерений (определений); 0,10	-
236	503917,20	1375813,02	метод спутниковых геодезических измерений (определений); 0,10	-
237	503883,60	1375792,07	метод спутниковых геодезических измерений (определений); 0,10	-
238	503888,28	1375784,93	метод спутниковых геодезических измерений (определений); 0,10	-
233	503891,62	1375787,11	метод спутниковых геодезических измерений (определений); 0,10	-
239	503816,25	1375905,63	метод спутниковых геодезических измерений (определений); 0,10	-
240	503810,61	1375913,92	метод спутниковых геодезических измерений (определений); 0,10	-
241	503834,47	1375932,51	метод спутниковых геодезических измерений (определений); 0,10	-
242	503832,01	1375935,67	метод спутниковых геодезических измерений (определений); 0,10	-
243	503805,21	1375914,80	метод спутниковых геодезических измерений (определений); 0,10	-
244	503812,95	1375903,39	метод спутниковых геодезических измерений (определений); 0,10	-

1	2	3	4	5
239	503816,25	1375905,63	метод спутниковых геодезических измерений (определений); 0,10	-
245	503843,17	1375856,43	метод спутниковых геодезических измерений (определений); 0,10	-
246	503841,51	1375858,38	метод спутниковых геодезических измерений (определений); 0,10	-
247	503870,65	1375877,92	метод спутниковых геодезических измерений (определений); 0,10	-
248	503868,43	1375881,24	метод спутниковых геодезических измерений (определений); 0,10	-
249	503835,59	1375859,23	метод спутниковых геодезических измерений (определений); 0,10	-
250	503840,11	1375853,85	метод спутниковых геодезических измерений (определений); 0,10	-
245	503843,17	1375856,43	метод спутниковых геодезических измерений (определений); 0,10	-
251	503944,98	1375958,02	метод спутниковых геодезических измерений (определений); 0,10	-
252	503943,06	1375961,54	метод спутниковых геодезических измерений (определений); 0,10	-
253	503907,42	1375942,11	метод спутниковых геодезических измерений (определений); 0,10	-
254	503909,34	1375938,59	метод спутниковых геодезических измерений (определений); 0,10	-
251	503944,98	1375958,02	метод спутниковых геодезических измерений (определений); 0,10	-
255	503954,70	1375794,00	метод спутниковых геодезических измерений (определений); 0,10	-

1	2	3	4	5
256	503947,04	1375806,65	метод спутниковых геодезических измерений (определений); 0,10	-
257	503943,62	1375804,57	метод спутниковых геодезических измерений (определений); 0,10	-
258	503949,15	1375795,46	метод спутниковых геодезических измерений (определений); 0,10	-
259	503930,40	1375784,77	метод спутниковых геодезических измерений (определений); 0,10	-
260	503932,36	1375781,29	метод спутниковых геодезических измерений (определений); 0,10	-
255	503954,70	1375794,00	метод спутниковых геодезических измерений (определений); 0,10	-
261	503871,32	1375929,28	метод спутниковых геодезических измерений (определений); 0,10	-
262	503869,00	1375932,54	метод спутниковых геодезических измерений (определений); 0,10	-
263	503841,49	1375913,02	метод спутниковых геодезических измерений (определений); 0,10	-
264	503843,81	1375909,76	метод спутниковых геодезических измерений (определений); 0,10	-
261	503871,32	1375929,28	метод спутниковых геодезических измерений (определений); 0,10	-
265	503785,55	1376013,20	метод спутниковых геодезических измерений (определений); 0,10	-
266	503783,53	1376016,64	метод спутниковых геодезических измерений (определений); 0,10	-
267	503754,47	1375999,50	метод спутниковых геодезических измерений (определений); 0,10	-

1	2	3	4	5
268	503756,49	1375996,06	метод спутниковых геодезических измерений (определений); 0,10	-
265	503785,55	1376013,20	метод спутниковых геодезических измерений (определений); 0,10	-
269	504004,18	1375980,47	метод спутниковых геодезических измерений (определений); 0,10	-
270	503998,40	1375990,74	метод спутниковых геодезических измерений (определений); 0,10	-
271	503994,93	1375988,76	метод спутниковых геодезических измерений (определений); 0,10	-
272	503998,67	1375982,08	метод спутниковых геодезических измерений (определений); 0,10	-
273	503979,52	1375971,78	метод спутниковых геодезических измерений (определений); 0,10	-
274	503981,42	1375968,26	метод спутниковых геодезических измерений (определений); 0,10	-
269	504004,18	1375980,47	метод спутниковых геодезических измерений (определений); 0,10	-
275	503790,34	1376046,35	метод спутниковых геодезических измерений (определений); 0,10	-
276	503784,25	1376054,54	метод спутниковых геодезических измерений (определений); 0,10	-
277	503781,03	1376052,18	метод спутниковых геодезических измерений (определений); 0,10	-
278	503784,55	1376047,35	метод спутниковых геодезических измерений (определений); 0,10	-
279	503767,12	1376036,12	метод спутниковых геодезических измерений (определений); 0,10	-

1	2	3	4	5
280	503769,28	1376032,76	метод спутниковых геодезических измерений (определений); 0,10	-
275	503790,34	1376046,35	метод спутниковых геодезических измерений (определений); 0,10	-
281	503740,81	1376021,33	метод спутниковых геодезических измерений (определений); 0,10	-
282	503734,31	1376032,02	метод спутниковых геодезических измерений (определений); 0,10	-
283	503732,13	1376030,75	метод спутниковых геодезических измерений (определений); 0,10	-
284	503726,48	1376040,61	метод спутниковых геодезических измерений (определений); 0,10	-
285	503723,00	1376038,63	метод спутниковых геодезических измерений (определений); 0,10	-
286	503730,62	1376025,40	метод спутниковых геодезических измерений (определений); 0,10	-
287	503732,82	1376026,71	метод спутниковых геодезических измерений (определений); 0,10	-
288	503735,12	1376022,86	метод спутниковых геодезических измерений (определений); 0,10	-
289	503731,79	1376021,13	метод спутниковых геодезических измерений (определений); 0,10	-
290	503733,65	1376017,59	метод спутниковых геодезических измерений (определений); 0,10	-
281	503740,81	1376021,33	метод спутниковых геодезических измерений (определений); 0,10	-
291	504021,84	1375951,74	метод спутниковых геодезических измерений (определений); 0,10	-

1	2	3	4	5
292	504019,70	1375955,12	метод спутниковых геодезических измерений (определений); 0,10	-
293	503997,30	1375940,84	метод спутниковых геодезических измерений (определений); 0,10	-
294	503999,44	1375937,46	метод спутниковых геодезических измерений (определений); 0,10	-
291	504021,84	1375951,74	метод спутниковых геодезических измерений (определений); 0,10	-
295	503931,55	1375832,04	метод спутниковых геодезических измерений (определений); 0,10	-
296	503929,53	1375835,50	метод спутниковых геодезических измерений (определений); 0,10	-
297	503907,09	1375822,32	метод спутниковых геодезических измерений (определений); 0,10	-
298	503909,11	1375818,86	метод спутниковых геодезических измерений (определений); 0,10	-
295	503931,55	1375832,04	метод спутниковых геодезических измерений (определений); 0,10	-
299	503957,43	1375864,73	метод спутниковых геодезических измерений (определений); 0,10	-
300	503954,67	1375868,56	метод спутниковых геодезических измерений (определений); 0,10	-
301	503959,17	1375871,60	метод спутниковых геодезических измерений (определений); 0,10	-
302	503951,69	1375882,39	метод спутниковых геодезических измерений (определений); 0,10	-
303	503948,41	1375880,11	метод спутниковых геодезических измерений (определений); 0,10	-

1	2	3	4	5
304	503953,57	1375872,66	метод спутниковых геодезических измерений (определений); 0,10	-
305	503949,02	1375869,55	метод спутниковых геодезических измерений (определений); 0,10	-
306	503954,19	1375862,39	метод спутниковых геодезических измерений (определений); 0,10	-
299	503957,43	1375864,73	метод спутниковых геодезических измерений (определений); 0,10	-
307	504044,20	1375825,12	метод спутниковых геодезических измерений (определений); 0,10	-
308	504032,05	1375844,67	метод спутниковых геодезических измерений (определений); 0,10	-
309	504028,65	1375842,55	метод спутниковых геодезических измерений (определений); 0,10	-
310	504040,83	1375822,94	метод спутниковых геодезических измерений (определений); 0,10	-
307	504044,20	1375825,12	метод спутниковых геодезических измерений (определений); 0,10	-
311	503941,89	1375809,60	метод спутниковых геодезических измерений (определений); 0,10	-
312	503939,85	1375813,04	метод спутниковых геодезических измерений (определений); 0,10	-
313	503920,02	1375801,33	метод спутниковых геодезических измерений (определений); 0,10	-
314	503922,06	1375797,89	метод спутниковых геодезических измерений (определений); 0,10	-
311	503941,89	1375809,60	метод спутниковых геодезических измерений (определений); 0,10	-

1	2	3	4	5
315	503761,97	1376040,46	метод спутниковых геодезических измерений (определений); 0,10	-
316	503753,06	1376055,55	метод спутниковых геодезических измерений (определений); 0,10	-
317	503749,62	1376053,51	метод спутниковых геодезических измерений (определений); 0,10	-
318	503758,55	1376038,61	метод спутниковых геодезических измерений (определений); 0,10	-
315	503761,97	1376040,46	метод спутниковых геодезических измерений (определений); 0,10	-
319	503086,02	1376850,65	метод спутниковых геодезических измерений (определений); 0,10	-
320	503084,08	1376854,15	метод спутниковых геодезических измерений (определений); 0,10	-
321	503070,22	1376846,43	метод спутниковых геодезических измерений (определений); 0,10	-
322	503072,16	1376842,93	метод спутниковых геодезических измерений (определений); 0,10	-
319	503086,02	1376850,65	метод спутниковых геодезических измерений (определений); 0,10	-
323	503812,77	1375990,30	метод спутниковых геодезических измерений (определений); 0,10	-
324	503810,77	1375993,76	метод спутниковых геодезических измерений (определений); 0,10	-
325	503798,77	1375986,84	метод спутниковых геодезических измерений (определений); 0,10	-
326	503800,77	1375983,38	метод спутниковых геодезических измерений (определений); 0,10	-

1	2	3	4	5
323	503812,77	1375990,30	метод спутниковых геодезических измерений (определений); 0,10	-
327	503205,57	1376923,22	метод спутниковых геодезических измерений (определений); 0,10	-
328	503203,79	1376926,80	метод спутниковых геодезических измерений (определений); 0,10	-
329	503191,57	1376920,78	метод спутниковых геодезических измерений (определений); 0,10	-
330	503193,35	1376917,20	метод спутниковых геодезических измерений (определений); 0,10	-
327	503205,57	1376923,22	метод спутниковых геодезических измерений (определений); 0,10	-
331	503928,03	1376020,92	метод спутниковых геодезических измерений (определений); 0,10	-
332	503926,37	1376024,56	метод спутниковых геодезических измерений (определений); 0,10	-
333	503915,53	1376019,64	метод спутниковых геодезических измерений (определений); 0,10	-
334	503917,19	1376016,00	метод спутниковых геодезических измерений (определений); 0,10	-
331	503928,03	1376020,92	метод спутниковых геодезических измерений (определений); 0,10	-
335	503844,10	1376070,58	метод спутниковых геодезических измерений (определений); 0,10	-
336	503838,78	1376078,67	метод спутниковых геодезических измерений (определений); 0,10	-
337	503835,44	1376076,47	метод спутниковых геодезических измерений (определений); 0,10	-

1	2	3	4	5
338	503840,76	1376068,38	метод спутниковых геодезических измерений (определений); 0,10	-
335	503844,10	1376070,58	метод спутниковых геодезических измерений (определений); 0,10	-
339	503980,29	1375837,71	метод спутниковых геодезических измерений (определений); 0,10	-
340	503975,31	1375844,54	метод спутниковых геодезических измерений (определений); 0,10	-
341	503972,07	1375842,20	метод спутниковых геодезических измерений (определений); 0,10	-
342	503977,05	1375835,37	метод спутниковых геодезических измерений (определений); 0,10	-
339	503980,29	1375837,71	метод спутниковых геодезических измерений (определений); 0,10	-
343	503821,55	1375949,66	метод спутниковых геодезических измерений (определений); 0,10	-
344	503819,77	1375953,24	метод спутниковых геодезических измерений (определений); 0,10	-
345	503813,59	1375950,15	метод спутниковых геодезических измерений (определений); 0,10	-
345	503815,37	1375946,57	метод спутниковых геодезических измерений (определений); 0,10	-
346	503821,55	1375949,66	метод спутниковых геодезических измерений (определений); 0,10	-

## Сведения о частях границ охранной зоны

Обозначение части границ		Описание прохождения части границ
от точки	до точки	
1	2	3
1	2	-
2	3	-
3	4	-
4	5	-
5	6	-
6	7	-
7	8	-
8	9	-
9	10	-
10	11	-
11	12	-
12	13	-
13	14	-
14	15	-
15	16	-
16	17	-
17	18	-
18	19	-
19	20	-
20	21	-
21	22	-
22	23	-
23	24	-
24	25	-
25	26	-
26	27	-
27	28	-
28	29	-
29	30	-
30	31	-
31	32	-
32	33	-
33	34	-
34	35	-
35	36	-
36	37	-
37	38	-
38	39	-
39	40	-

1	2	3
40	41	-
41	42	-
42	43	-
43	44	-
44	45	-
45	46	-
46	47	-
47	48	-
48	49	-
49	50	-
50	51	-
51	52	-
52	53	-
53	54	-
54	55	-
55	56	-
56	57	-
57	58	-
58	59	-
59	60	-
60	61	-
61	62	-
62	63	-
63	64	-
64	65	-
65	66	-
66	67	-
67	68	-
68	69	-
69	70	-
70	71	-
71	72	-
72	73	-
73	74	-
74	75	-
75	76	-
76	77	-
77	78	-
78	79	-
79	80	-
80	81	-
81	82	-

1	2	3
82	83	-
83	84	-
84	85	-
85	86	-
86	87	-
87	88	-
88	89	-
89	90	-
90	91	-
91	92	-
92	93	-
93	94	-
94	95	-
95	96	-
96	97	-
97	98	-
98	99	-
99	100	-
100	101	-
101	102	-
102	103	-
103	104	-
104	105	-
105	106	-
106	107	-
107	108	-
108	109	-
109	110	-
110	111	-
111	112	-
112	113	-
113	114	-
114	115	-
115	116	-
116	117	-
117	118	-
118	119	-
119	120	-
120	121	-
121	122	-
122	123	-
123	124	-

1	2	3
124	125	-
125	126	-
126	127	-
127	128	-
128	129	-
129	130	-
130	131	-
131	132	-
132	133	-
133	134	-
134	135	-
135	136	-
136	137	-
137	138	-
138	139	-
139	140	-
140	141	-
141	142	-
142	143	-
143	144	-
144	145	-
145	146	-
146	147	-
147	148	-
148	149	-
149	150	-
150	151	-
151	152	-
152	153	-
153	154	-
154	155	-
155	156	-
156	157	-
157	158	-
158	159	-
159	160	-
160	161	-
161	162	-
162	163	-
163	164	-
164	165	-
165	166	-

1	2	3
166	167	-
167	168	-
168	169	-
169	170	-
170	171	-
171	172	-
172	173	-
173	174	-
174	175	-
175	176	-
176	177	-
177	178	-
178	179	-
179	180	-
180	181	-
181	182	-
182	183	-
183	184	-
184	185	-
185	186	-
186	187	-
187	188	-
188	189	-
189	190	-
190	191	-
191	192	-
192	193	-
193	194	-
194	195	-
195	196	-
196	197	-
197	198	-
198	199	-
199	200	-
200	201	-
201	202	-
202	203	-
203	204	-
204	205	-
205	206	-
206	207	-
207	208	-

1	2	3
208	209	-
209	210	-
210	211	-
211	212	-
212	213	-
213	214	-
214	215	-
215	216	-
216	217	-
217	218	-
218	219	-
219	220	-
220	221	-
221	222	-
222	223	-
223	224	-
224	225	-
225	226	-
226	227	-
227	228	-
228	229	-
229	230	-
230	231	-
231	232	-
232	233	-
233	234	-
234	235	-
235	1	-
236	237	-
237	238	-
238	239	-
239	240	-
240	241	-
241	242	-
242	243	-
243	244	-
244	245	-
245	246	-
246	247	-
247	248	-
248	249	-
249	250	-

1	2	3
250	251	-
251	252	-
252	253	-
253	254	-
254	255	-
255	256	-
256	257	-
257	258	-
258	259	-
259	260	-
260	261	-
261	262	-
262	263	-
263	264	-
264	265	-
265	266	-
266	267	-
267	268	-
268	269	-
269	270	-
270	271	-
271	272	-
272	273	-
273	274	-
274	275	-
275	276	-
276	277	-
277	278	-
278	279	-
279	280	-
280	281	-
281	282	-
282	283	-
283	284	-
284	285	-
285	286	-
286	287	-
287	288	-
288	289	-
289	290	-
290	291	-
291	292	-

1	2	3
292	293	-
293	294	-
294	295	-
295	296	-
296	297	-
297	298	-
298	299	-
299	300	-
300	301	-
301	302	-
302	303	-
303	304	-
304	305	-
305	306	-
306	307	-
307	308	-
308	309	-
309	310	-
310	311	-
311	312	-
312	313	-
313	314	-
314	315	-
315	316	-
316	317	-
317	318	-
318	319	-
319	320	-
320	321	-
321	322	-
322	323	-
323	324	-
324	325	-
325	326	-
326	327	-
327	328	-
328	329	-
329	330	-
330	331	-
331	332	-
332	333	-
333	334	-

1	2	3
334	335	-
335	336	-
336	337	-
337	338	-
338	339	-
339	340	-
340	341	-
341	342	-
342	343	-
343	344	-
344	345	-
345	346	-
346	347	-
347	348	-
348	349	-
349	350	-
350	351	-
351	352	-
352	353	-
353	354	-
354	355	-
355	356	-
356	357	-
357	358	-
358	359	-
359	360	-
360	361	-
361	362	-
362	363	-
363	364	-
364	365	-
365	366	-
366	367	-
367	368	-
368	369	-
369	370	-
370	371	-
371	372	-
372	373	-
373	374	-
374	375	-
375	376	-

1	2	3
376	377	-
377	378	-
378	379	-
379	380	-
380	381	-
381	382	-
382	383	-
383	384	-
384	385	-
385	386	-
386	387	-
387	388	-
388	389	-
389	390	-
390	391	-
391	392	-
392	393	-
393	394	-
394	395	-
395	396	-
396	397	-
397	398	-
398	399	-
399	400	-
400	401	-
401	402	-
402	403	-
403	404	-
404	405	-
405	406	-
406	407	-
407	408	-
408	409	-
409	410	-
410	411	-
411	412	-
412	413	-
413	414	-
414	415	-
415	416	-
416	417	-
417	418	-

1	2	3
418	419	-
419	420	-
420	421	-
421	422	-
422	423	-
423	424	-
424	425	-
425	426	-
426	427	-
427	428	-
428	429	-
429	430	-
430	431	-
431	432	-
432	433	-
433	434	-
434	435	-
435	436	-
436	437	-
437	438	-
438	439	-
439	440	-
440	441	-
441	442	-
442	443	-
443	444	-
444	445	-
445	446	-
446	447	-
447	448	-
448	449	-
449	450	-
450	451	-
451	452	-
452	453	-
453	454	-
454	455	-
455	456	-
456	457	-
457	458	-
458	459	-
459	460	-

1	2	3
460	461	-
461	462	-
462	463	-
463	464	-
464	465	-
465	466	-
466	467	-
467	468	-
468	469	-
469	470	-
470	471	-
471	472	-
472	473	-
473	474	-
474	475	-
475	476	-
476	477	-
477	478	-
478	479	-
479	480	-
480	481	-
481	482	-
482	483	-
483	484	-
484	485	-
485	486	-
486	487	-
487	488	-
488	489	-
489	490	-
490	491	-
491	492	-
492	493	-
493	494	-
494	495	-
495	496	-
496	497	-
497	498	-
498	499	-
499	500	-
500	501	-
501	502	-

1	2	3
502	503	-
503	504	-
504	505	-
505	506	-
506	507	-
507	508	-
508	509	-
509	510	-
510	511	-
511	512	-
512	513	-
513	514	-
514	515	-
515	516	-
516	517	-
517	518	-
518	519	-
519	520	-
520	521	-
521	522	-
522	523	-
523	524	-
524	525	-
525	526	-
526	527	-
527	528	-
528	529	-
529	530	-
530	531	-
531	532	-
532	533	-
533	534	-
534	535	-
535	536	-
536	537	-
537	538	-
538	539	-
539	540	-
540	541	-
541	542	-
542	543	-
543	544	-


1	2	3
544	545	-
545	546	-
546	547	-
547	548	-
548	549	-
549	550	-
550	551	-
551	552	-
552	553	-
553	554	-
554	555	-
555	556	-
556	557	-
557	558	-
558	559	-
559	560	-
560	561	-
561	562	-
562	563	-
563	564	-
564	565	-
565	566	-
566	567	-
567	568	-
568	569	-
569	570	-
570	571	-
571	572	-
572	573	-
573	574	-
574	575	-
575	576	-
576	577	-
577	578	-
578	579	-
579	580	-
580	581	-
581	582	-
582	583	-
583	584	-
584	585	-
585	586	-

1	2	3
586	587	-
587	588	-
588	589	-
589	590	-
590	591	-
591	592	-
592	593	-
593	594	-
594	595	-
595	596	-
596	597	-
597	598	-
598	599	-
599	600	-
600	601	-
601	602	-
602	603	-
603	604	-
604	605	-
605	606	-
606	607	-
607	608	-
608	609	-
609	610	-
610	611	-
611	612	-
612	613	-
613	614	-
614	615	-
615	616	-
616	617	-
617	618	-
618	619	-
619	620	-
620	621	-
621	622	-
622	623	-
623	624	-
624	625	-
625	626	-
626	627	-
627	628	-

1	2	3
628	629	-
629	630	-
630	631	-
631	632	-
632	633	-
633	634	-
634	635	-
635	636	-
636	637	-
637	638	-
638	639	-
639	640	-
640	641	-
641	642	-
642	643	-
643	644	-
644	645	-
645	646	-
646	647	-
647	648	-
648	649	-
649	650	-
650	651	-
651	652	-
652	653	-
653	654	-
654	655	-
655	656	-
656	657	-
657	658	-
658	659	-
659	660	-
660	661	-
661	662	-
662	663	-
663	664	-
664	665	-
665	666	-
666	667	-
667	668	-
668	669	-
669	670	-

1	2	3
670	671	-
671	672	-
672	673	-
673	674	-
674	236	-

## План границ охранной зоны



Масштаб 1:7658

Используемые условные знаки и обозначения:



– область выносного листа;

23

– номер выносного листа.

Приложение № 4  
к постановлению  
Правительства области  
от 06.08.2018 № 506-н

Текстовое и графическое описание местоположения границ  
охранной зоны газораспределительной сети объекта газоснабжения  
ул. Акимова, ул. Бугульминская, инв. № 1220270

Сведения об охранной зоне

№ п/п	Характеристики охранной зоны	Описание характеристик
1	2	3
1.	Местоположение охранной зоны	Оренбургская область, г. Сорочинск охранная зона объекта газоснабжения ул. Акимова, ул. Бугульминская, инв. № 1220270, номер: 1
2.	Площадь ± величина погрешности определения площади ( $P \pm \Delta P$ )	2976 кв. метров ± 19 кв. метров
3.	Иные характеристики охранной зоны	на земельные участки, входящие в охранные зоны газораспределительных сетей, в целях предупреждения их повреждения или нарушения условий их нормальной эксплуатации налагаются ограничения (обременения) в соответствии с Правилами охраны газораспределительных сетей, утвержденными постановлением Правительства Российской Федерации от 20 ноября 2000 года № 878, которыми запрещается: а) строить объекты жилищно-гражданского и производственного назначения; б) сносить и реконструировать мосты, коллекторы, автомобильные и железные дороги с расположенными на них газораспределительными сетями без предварительного выноса этих газопроводов по согласованию с эксплуатационными организациями; в) разрушать берегоукрепительные

1	2	3
		<p>сооружения, водопропускные устройства, земляные и иные сооружения, предохраняющие газораспределительные сети от разрушений;</p> <p>г) перемещать, повреждать, засыпать и уничтожать опознавательные знаки, контрольно-измерительные пункты и другие устройства газораспределительных сетей;</p> <p>д) устраивать свалки и склады, разливать растворы кислот, солей, щелочей и других химически активных веществ;</p> <p>е) огораживать и перегораживать охранные зоны, препятствовать доступу персонала эксплуатационных организаций к газораспределительным сетям, проведению обслуживания и устранению повреждений газораспределительных сетей;</p> <p>ж) разводить огонь и размещать источники огня;</p> <p>з) рыть погреба, копать и обрабатывать почву сельскохозяйственными и мелиоративными орудиями и механизмами на глубину более 0,3 метра;</p> <p>и) открывать калитки и двери газорегуляторных пунктов, станций катодной и дренажной защиты, люки подземных колодцев, включать или отключать электроснабжение средств связи, освещения и систем телемеханики;</p> <p>к) набрасывать, приставлять и привязывать к опорам и надземным газопроводам, ограждениям и зданиям газораспределительных сетей посторонние предметы, лестницы, влезать на них;</p> <p>л) самовольно подключаться к газораспределительным сетям</p>

## Сведения о местоположении границ охранной зоны

Система координат: МСК – субъект 56				
Сведения о характерных точках границ охранной зоны				
обозначение характерных точек границы	координаты (метров)		метод определения координат и средняя квадратическая погрешность положения характерной точки (Mt) (метров)	описание закрепле- ния точки
	X	Y		
1	2	3	4	5
1	501074,70	1374574,73	метод спутниковых геодезических измерений (определений); 0,10	-
2	501087,96	1374589,46	метод спутниковых геодезических измерений (определений); 0,10	-
3	501078,16	1374598,39	метод спутниковых геодезических измерений (определений); 0,10	-
4	501075,46	1374595,43	метод спутниковых геодезических измерений (определений); 0,10	-
5	501082,30	1374589,17	метод спутниковых геодезических измерений (определений); 0,10	-
6	501071,73	1374577,41	метод спутниковых геодезических измерений (определений); 0,10	-
7	501060,66	1374565,32	метод спутниковых геодезических измерений (определений); 0,10	-
8	501063,60	1374562,62	метод спутниковых геодезических измерений (определений); 0,10	-
1	501074,70	1374574,73	метод спутниковых геодезических измерений (определений); 0,10	-
9	505272,13	1373892,69	метод спутниковых геодезических измерений (определений); 0,10	-
10	505269,89	1373896,01	метод спутниковых геодезических измерений (определений); 0,10	-

1	2	3	4	5
11	505241,68	1373877,04	метод спутниковых геодезических измерений (определений); 0,10	-
12	505238,08	1373882,28	метод спутниковых геодезических измерений (определений); 0,10	-
13	505234,78	1373880,02	метод спутниковых геодезических измерений (определений); 0,10	-
14	505240,56	1373871,48	метод спутниковых геодезических измерений (определений); 0,10	-
9	505272,13	1373892,69	метод спутниковых геодезических измерений (определений); 0,10	-
15	504816,88	1373937,68	метод спутниковых геодезических измерений (определений); 0,10	-
16	504814,86	1373941,12	метод спутниковых геодезических измерений (определений); 0,10	-
17	504787,42	1373924,99	метод спутниковых геодезических измерений (определений); 0,10	-
18	504783,99	1373930,27	метод спутниковых геодезических измерений (определений); 0,10	-
19	504780,63	1373928,09	метод спутниковых геодезических измерений (определений); 0,10	-
20	504786,08	1373919,62	метод спутниковых геодезических измерений (определений); 0,10	-
15	504816,88	1373937,68	метод спутниковых геодезических измерений (определений); 0,10	-
21	503623,14	1375653,24	метод спутниковых геодезических измерений (определений); 0,10	-
22	503626,62	1375655,20	метод спутниковых геодезических измерений (определений); 0,10	-

1	2	3	4	5
23	503617,56	1375671,39	метод спутниковых геодезических измерений (определений); 0,10	-
24	503608,34	1375665,96	метод спутниковых геодезических измерений (определений); 0,10	-
25	503609,51	1375663,62	метод спутниковых геодезических измерений (определений); 0,10	-
26	503609,23	1375663,47	метод спутниковых геодезических измерений (определений); 0,10	-
27	503604,65	1375670,82	метод спутниковых геодезических измерений (определений); 0,10	-
28	503601,25	1375668,70	метод спутниковых геодезических измерений (определений); 0,10	-
29	503607,83	1375658,08	метод спутниковых геодезических измерений (определений); 0,10	-
30	503614,74	1375662,01	метод спутниковых геодезических измерений (определений); 0,10	-
31	503613,58	1375664,39	метод спутниковых геодезических измерений (определений); 0,10	-
32	503616,06	1375665,85	метод спутниковых геодезических измерений (определений); 0,10	-
21	503623,14	1375653,24	метод спутниковых геодезических измерений (определений); 0,10	-
33	504391,71	1375370,00	метод спутниковых геодезических измерений (определений); 0,10	-
34	504381,54	1375390,42	метод спутниковых геодезических измерений (определений); 0,10	-
35	504370,68	1375385,30	метод спутниковых геодезических измерений (определений); 0,10	-

1	2	3	4	5
36	504368,28	1375390,00	метод спутниковых геодезических измерений (определений); 0,10	-
37	504364,72	1375388,18	метод спутниковых геодезических измерений (определений); 0,10	-
38	504368,81	1375379,98	метод спутниковых геодезических измерений (определений); 0,10	-
39	504379,72	1375385,15	метод спутниковых геодезических измерений (определений); 0,10	-
40	504388,13	1375368,22	метод спутниковых геодезических измерений (определений); 0,10	-
33	504391,71	1375370,00	метод спутниковых геодезических измерений (определений); 0,10	-
41	501100,41	1374533,62	метод спутниковых геодезических измерений (определений); 0,10	-
42	501122,60	1374562,38	метод спутниковых геодезических измерений (определений); 0,10	-
43	501116,49	1374566,92	метод спутниковых геодезических измерений (определений); 0,10	-
44	501114,09	1374563,72	метод спутниковых геодезических измерений (определений); 0,10	-
45	501116,95	1374561,59	метод спутниковых геодезических измерений (определений); 0,10	-
46	501097,25	1374536,06	метод спутниковых геодезических измерений (определений); 0,10	-
41	501100,41	1374533,62	метод спутниковых геодезических измерений (определений); 0,10	-
47	504987,01	1374177,13	метод спутниковых геодезических измерений (определений); 0,10	-

1	2	3	4	5
48	504985,01	1374180,59	метод спутниковых геодезических измерений (определений); 0,10	-
49	504952,51	1374161,78	метод спутниковых геодезических измерений (определений); 0,10	-
50	504954,51	1374158,32	метод спутниковых геодезических измерений (определений); 0,10	-
47	504987,01	1374177,13	метод спутниковых геодезических измерений (определений); 0,10	-
51	505274,12	1373501,10	метод спутниковых геодезических измерений (определений); 0,10	-
52	505254,15	1373531,60	метод спутниковых геодезических измерений (определений); 0,10	-
53	505250,81	1373529,40	метод спутниковых геодезических измерений (определений); 0,10	-
54	505270,78	1373498,90	метод спутниковых геодезических измерений (определений); 0,10	-
51	505274,12	1373501,10	метод спутниковых геодезических измерений (определений); 0,10	-
55	505487,23	1374019,59	метод спутниковых геодезических измерений (определений); 0,10	-
56	505490,51	1374021,87	метод спутниковых геодезических измерений (определений); 0,10	-
57	505483,16	1374032,50	метод спутниковых геодезических измерений (определений); 0,10	-
58	505462,58	1374018,75	метод спутниковых геодезических измерений (определений); 0,10	-
59	505464,80	1374015,43	метод спутниковых геодезических измерений (определений); 0,10	-

1	2	3	4	5
60	505482,12	1374026,98	метод спутниковых геодезических измерений (определений); 0,10	-
55	505487,23	1374019,59	метод спутниковых геодезических измерений (определений); 0,10	-
61	501834,95	1375778,24	метод спутниковых геодезических измерений (определений); 0,10	-
62	501831,29	1375782,90	метод спутниковых геодезических измерений (определений); 0,10	-
63	501847,67	1375795,64	метод спутниковых геодезических измерений (определений); 0,10	-
64	501845,21	1375798,80	метод спутниковых геодезических измерений (определений); 0,10	-
65	501825,63	1375783,54	метод спутниковых геодезических измерений (определений); 0,10	-
66	501831,81	1375775,76	метод спутниковых геодезических измерений (определений); 0,10	-
61	501834,95	1375778,24	метод спутниковых геодезических измерений (определений); 0,10	-
67	501250,48	1375060,27	метод спутниковых геодезических измерений (определений); 0,10	-
68	501247,97	1375062,12	метод спутниковых геодезических измерений (определений); 0,10	-
69	501250,21	1375064,99	метод спутниковых геодезических измерений (определений); 0,10	-
70	501242,63	1375070,88	метод спутниковых геодезических измерений (определений); 0,10	-
71	501241,18	1375068,98	метод спутниковых геодезических измерений (определений); 0,10	-

1	2	3	4	5
72	501235,60	1375073,36	метод спутниковых геодезических измерений (определений); 0,10	-
73	501233,12	1375070,22	метод спутниковых геодезических измерений (определений); 0,10	-
74	501241,88	1375063,32	метод спутниковых геодезических измерений (определений); 0,10	-
75	501243,31	1375065,27	метод спутниковых геодезических измерений (определений); 0,10	-
76	501244,58	1375064,27	метод спутниковых геодезических измерений (определений); 0,10	-
77	501242,42	1375061,33	метод спутниковых геодезических измерений (определений); 0,10	-
78	501244,88	1375059,44	метод спутниковых геодезических измерений (определений); 0,10	-
79	501243,45	1375057,54	метод спутниковых геодезических измерений (определений); 0,10	-
80	501246,63	1375055,12	метод спутниковых геодезических измерений (определений); 0,10	-
67	501250,48	1375060,27	метод спутниковых геодезических измерений (определений); 0,10	-
81	503617,38	1375712,42	метод спутниковых геодезических измерений (определений); 0,10	-
82	503605,09	1375733,25	метод спутниковых геодезических измерений (определений); 0,10	-
83	503601,65	1375731,21	метод спутниковых геодезических измерений (определений); 0,10	-
84	503613,94	1375710,38	метод спутниковых геодезических измерений (определений); 0,10	-

1	2	3	4	5
81	503617,38	1375712,42	метод спутниковых геодезических измерений (определений); 0,10	-
85	503925,92	1375558,30	метод спутниковых геодезических измерений (определений); 0,10	-
86	503922,10	1375564,31	метод спутниковых геодезических измерений (определений); 0,10	-
87	503933,13	1375570,89	метод спутниковых геодезических измерений (определений); 0,10	-
88	503931,09	1375574,33	метод спутниковых геодезических измерений (определений); 0,10	-
89	503916,53	1375565,64	метод спутниковых геодезических измерений (определений); 0,10	-
90	503922,54	1375556,16	метод спутниковых геодезических измерений (определений); 0,10	-
85	503925,92	1375558,30	метод спутниковых геодезических измерений (определений); 0,10	-
91	504724,17	1373709,99	метод спутниковых геодезических измерений (определений); 0,10	-
92	504721,93	1373713,29	метод спутниковых геодезических измерений (определений); 0,10	-
93	504702,00	1373699,74	метод спутниковых геодезических измерений (определений); 0,10	-
94	504704,24	1373696,44	метод спутниковых геодезических измерений (определений); 0,10	-
91	504724,17	1373709,99	метод спутниковых геодезических измерений (определений); 0,10	-
95	502176,40	1375347,95	метод спутниковых геодезических измерений (определений); 0,10	-

1	2	3	4	5
96	502168,81	1375340,65	метод спутниковых геодезических измерений (определений); 0,10	-
97	502164,95	1375337,35	метод спутниковых геодезических измерений (определений); 0,10	-
98	502167,55	1375334,31	метод спутниковых геодезических измерений (определений); 0,10	-
99	502171,54	1375337,73	метод спутниковых геодезических измерений (определений); 0,10	-
100	502182,18	1375347,96	метод спутниковых геодезических измерений (определений); 0,10	-
101	502176,41	1375353,54	метод спутниковых геодезических измерений (определений); 0,10	-
102	502173,61	1375350,68	метод спутниковых геодезических измерений (определений); 0,10	-
95	502176,40	1375347,95	метод спутниковых геодезических измерений (определений); 0,10	-
103	504705,94	1373945,88	метод спутниковых геодезических измерений (определений); 0,10	-
104	504703,80	1373949,26	метод спутниковых геодезических измерений (определений); 0,10	-
105	504684,28	1373936,82	метод спутниковых геодезических измерений (определений); 0,10	-
106	504686,42	1373933,44	метод спутниковых геодезических измерений (определений); 0,10	-
103	504705,94	1373945,88	метод спутниковых геодезических измерений (определений); 0,10	-
107	505221,19	1373907,48	метод спутниковых геодезических измерений (определений); 0,10	-

1	2	3	4	5
108	505212,95	1373920,33	метод спутниковых геодезических измерений (определений); 0,10	-
109	505203,41	1373914,12	метод спутниковых геодезических измерений (определений); 0,10	-
110	505205,57	1373910,76	метод спутниковых геодезических измерений (определений); 0,10	-
111	505211,77	1373914,76	метод спутниковых геодезических измерений (определений); 0,10	-
112	505217,83	1373905,32	метод спутниковых геодезических измерений (определений); 0,10	-
107	505221,19	1373907,48	метод спутниковых геодезических измерений (определений); 0,10	-
113	501233,20	1375044,91	метод спутниковых геодезических измерений (определений); 0,10	-
114	501237,10	1375049,61	метод спутниковых геодезических измерений (определений); 0,10	-
115	501234,12	1375052,28	метод спутниковых геодезических измерений (определений); 0,10	-
116	501232,62	1375050,50	метод спутниковых геодезических измерений (определений); 0,10	-
117	501230,88	1375051,88	метод спутниковых геодезических измерений (определений); 0,10	-
118	501231,90	1375053,27	метод спутниковых геодезических измерений (определений); 0,10	-
119	501224,19	1375059,17	метод спутниковых геодезических измерений (определений); 0,10	-
120	501221,75	1375056,01	метод спутниковых геодезических измерений (определений); 0,10	-

1	2	3	4	5
121	501226,55	1375052,29	метод спутниковых геодезических измерений (определений); 0,10	-
122	501225,60	1375050,99	метод спутниковых геодезических измерений (определений); 0,10	-
113	501233,20	1375044,91	метод спутниковых геодезических измерений (определений); 0,10	-
123	503964,63	1375122,32	метод спутниковых геодезических измерений (определений); 0,10	-
124	503954,13	1375137,59	метод спутниковых геодезических измерений (определений); 0,10	-
125	503950,83	1375135,33	метод спутниковых геодезических измерений (определений); 0,10	-
126	503961,33	1375120,06	метод спутниковых геодезических измерений (определений); 0,10	-
123	503964,63	1375122,32	метод спутниковых геодезических измерений (определений); 0,10	-
127	504292,68	1375922,54	метод спутниковых геодезических измерений (определений); 0,10	-
128	504290,43	1375925,73	метод спутниковых геодезических измерений (определений); 0,10	-
129	504293,41	1375927,66	метод спутниковых геодезических измерений (определений); 0,10	-
130	504291,25	1375931,02	метод спутниковых геодезических измерений (определений); 0,10	-
131	504288,12	1375929,00	метод спутниковых геодезических измерений (определений); 0,10	-
132	504285,02	1375933,37	метод спутниковых геодезических измерений (определений); 0,10	-

1	2	3	4	5
133	504281,76	1375931,07	метод спутниковых геодезических измерений (определений); 0,10	-
134	504285,96	1375925,12	метод спутниковых геодезических измерений (определений); 0,10	-
135	504289,42	1375920,22	метод спутниковых геодезических измерений (определений); 0,10	-
127	504292,68	1375922,54	метод спутниковых геодезических измерений (определений); 0,10	-
136	502181,41	1375289,16	метод спутниковых геодезических измерений (определений); 0,10	-
137	502171,57	1375300,38	метод спутниковых геодезических измерений (определений); 0,10	-
138	502168,57	1375297,74	метод спутниковых геодезических измерений (определений); 0,10	-
139	502178,41	1375286,52	метод спутниковых геодезических измерений (определений); 0,10	-
136	502181,41	1375289,16	метод спутниковых геодезических измерений (определений); 0,10	-
140	504526,61	1374330,22	метод спутниковых геодезических измерений (определений); 0,10	-
141	504524,55	1374333,64	метод спутниковых геодезических измерений (определений); 0,10	-
142	504512,09	1374326,15	метод спутниковых геодезических измерений (определений); 0,10	-
143	504514,15	1374322,73	метод спутниковых геодезических измерений (определений); 0,10	-
140	504526,61	1374330,22	метод спутниковых геодезических измерений (определений); 0,10	-

1	2	3	4	5
144	504301,07	1375595,21	метод спутниковых геодезических измерений (определений); 0,10	-
145	504306,95	1375598,46	метод спутниковых геодезических измерений (определений); 0,10	-
146	504305,07	1375601,98	метод спутниковых геодезических измерений (определений); 0,10	-
147	504301,58	1375600,12	метод спутниковых геодезических измерений (определений); 0,10	-
148	504300,92	1375601,29	метод спутниковых геодезических измерений (определений); 0,10	-
149	504293,55	1375596,99	метод спутниковых геодезических измерений (определений); 0,10	-
150	504295,57	1375593,53	метод спутниковых геодезических измерений (определений); 0,10	-
151	504300,38	1375596,34	метод спутниковых геодезических измерений (определений); 0,10	-
144	504301,07	1375595,21	метод спутниковых геодезических измерений (определений); 0,10	-
152	505333,56	1373778,37	метод спутниковых геодезических измерений (определений); 0,10	-
153	505326,79	1373788,22	метод спутниковых геодезических измерений (определений); 0,10	-
154	505323,49	1373785,96	метод спутниковых геодезических измерений (определений); 0,10	-
155	505330,26	1373776,11	метод спутниковых геодезических измерений (определений); 0,10	-
152	505333,56	1373778,37	метод спутниковых геодезических измерений (определений); 0,10	-

1	2	3	4	5
156	503346,05	1375308,68	метод спутниковых геодезических измерений (определений); 0,10	-
157	503340,70	1375318,37	метод спутниковых геодезических измерений (определений); 0,10	-
158	503337,24	1375316,35	метод спутниковых геодезических измерений (определений); 0,10	-
159	503340,58	1375310,27	метод спутниковых геодезических измерений (определений); 0,10	-
160	503339,94	1375309,89	метод спутниковых геодезических измерений (определений); 0,10	-
161	503341,99	1375306,43	метод спутниковых геодезических измерений (определений); 0,10	-
156	503346,05	1375308,68	метод спутниковых геодезических измерений (определений); 0,10	-
162	503526,74	1375605,68	метод спутниковых геодезических измерений (определений); 0,10	-
163	503530,14	1375607,80	метод спутниковых геодезических измерений (определений); 0,10	-
164	503525,54	1375615,15	метод спутниковых геодезических измерений (определений); 0,10	-
165	503520,36	1375611,73	метод спутниковых геодезических измерений (определений); 0,10	-
166	503522,56	1375608,39	метод спутниковых геодезических измерений (определений); 0,10	-
167	503524,31	1375609,56	метод спутниковых геодезических измерений (определений); 0,10	-
162	503526,74	1375605,68	метод спутниковых геодезических измерений (определений); 0,10	-

1	2	3	4	5
168	503968,60	1375172,71	метод спутниковых геодезических измерений (определений); 0,10	-
169	503972,00	1375174,81	метод спутниковых геодезических измерений (определений); 0,10	-
170	503966,71	1375183,37	метод спутниковых геодезических измерений (определений); 0,10	-
171	503963,31	1375181,27	метод спутниковых геодезических измерений (определений); 0,10	-
168	503968,60	1375172,71	метод спутниковых геодезических измерений (определений); 0,10	-
172	504154,23	1375892,69	метод спутниковых геодезических измерений (определений); 0,10	-
173	504162,59	1375898,24	метод спутниковых геодезических измерений (определений); 0,10	-
174	504160,39	1375901,58	метод спутниковых геодезических измерений (определений); 0,10	-
175	504152,03	1375896,03	метод спутниковых геодезических измерений (определений); 0,10	-
172	504154,23	1375892,69	метод спутниковых геодезических измерений (определений); 0,10	-
176	503634,44	1375431,38	метод спутниковых геодезических измерений (определений); 0,10	-
177	503629,95	1375439,21	метод спутниковых геодезических измерений (определений); 0,10	-
178	503626,49	1375437,21	метод спутниковых геодезических измерений (определений); 0,10	-
179	503630,98	1375429,38	метод спутниковых геодезических измерений (определений); 0,10	-

1	2	3	4	5
176	503634,44	1375431,38	метод спутниковых геодезических измерений (определений); 0,10	-
180	501055,51	1374618,26	метод спутниковых геодезических измерений (определений); 0,10	-
181	501050,55	1374622,26	метод спутниковых геодезических измерений (определений); 0,10	-
182	501048,05	1374619,14	метод спутниковых геодезических измерений (определений); 0,10	-
183	501053,01	1374615,14	метод спутниковых геодезических измерений (определений); 0,10	-
180	501055,51	1374618,26	метод спутниковых геодезических измерений (определений); 0,10	-
184	504407,03	1375633,15	метод спутниковых геодезических измерений (определений); 0,10	-
185	504410,44	1375635,24	метод спутниковых геодезических измерений (определений); 0,10	-
186	504409,69	1375636,39	метод спутниковых геодезических измерений (определений); 0,10	-
187	504410,44	1375636,93	метод спутниковых геодезических измерений (определений); 0,10	-
188	504408,16	1375640,21	метод спутниковых геодезических измерений (определений); 0,10	-
189	504404,42	1375637,59	метод спутниковых геодезических измерений (определений); 0,10	-
184	504407,03	1375633,15	метод спутниковых геодезических измерений (определений); 0,10	-
190	501260,86	1374957,96	метод спутниковых геодезических измерений (определений); 0,10	-

1	2	3	4	5
191	501262,86	1374961,42	метод спутниковых геодезических измерений (определений); 0,10	-
192	501258,86	1374963,72	метод спутниковых геодезических измерений (определений); 0,10	-
193	501256,86	1374960,26	метод спутниковых геодезических измерений (определений); 0,10	-
190	501260,86	1374957,96	метод спутниковых геодезических измерений (определений); 0,10	-
194	504168,28	1375797,47	метод спутниковых геодезических измерений (определений); 0,10	-
195	504171,38	1375800,01	метод спутниковых геодезических измерений (определений); 0,10	-
196	504168,54	1375803,50	метод спутниковых геодезических измерений (определений); 0,10	-
197	504165,44	1375800,96	метод спутниковых геодезических измерений (определений); 0,10	-
194	504168,28	1375797,47	метод спутниковых геодезических измерений (определений); 0,10	-

### Сведения о частях границ охранной зоны

Обозначение части границ		Описание прохождения части границ
от точки	до точки	
1	2	3
1	2	-
2	3	-
3	4	-
4	5	-
5	6	-
6	7	-
7	8	-
8	1	-
9	10	-
10	11	-

1	2	3
11	12	-
12	13	-
13	14	-
14	9	-
15	16	-
16	17	-
17	18	-
18	19	-
19	20	-
20	15	-
21	22	-
22	23	-
23	24	-
24	25	-
25	26	-
26	27	-
27	28	-
28	29	-
29	30	-
30	31	-
31	32	-
32	21	-
33	34	-
34	35	-
35	36	-
36	37	-
37	38	-
38	39	-
39	40	-
40	33	-
41	42	-
42	43	-
43	44	-
44	45	-
45	46	-
46	41	-
47	48	-
48	49	-
49	50	-
50	47	-
51	52	-
52	53	-


1	2	3
53	54	-
54	51	-
55	56	-
56	57	-
57	58	-
58	59	-
59	60	-
60	55	-
61	62	-
62	63	-
63	64	-
64	65	-
65	66	-
66	61	-
67	68	-
68	69	-
69	70	-
70	71	-
71	72	-
72	73	-
73	74	-
74	75	-
75	76	-
76	77	-
77	78	-
78	79	-
79	80	-
80	67	-
81	82	-
82	83	-
83	84	-
84	81	-
85	86	-
86	87	-
87	88	-
88	89	-
89	90	-
90	85	-
91	92	-
92	93	-
93	94	-
94	91	-

1	2	3
95	96	-
96	97	-
97	98	-
98	99	-
99	100	-
100	101	-
101	102	-
102	95	-
103	104	-
104	105	-
105	106	-
106	103	-
107	108	-
108	109	-
109	110	-
110	111	-
111	112	-
112	107	-
113	114	-
114	115	-
115	116	-
116	117	-
117	118	-
118	119	-
119	120	-
120	121	-
121	122	-
122	113	-
123	124	-
124	125	-
125	126	-
126	123	-
127	128	-
128	129	-
129	130	-
130	131	-
131	132	-
132	133	-
133	134	-
134	135	-
135	127	-
136	137	-

1	2	3
137	138	-
138	139	-
139	136	-
140	141	-
141	142	-
142	143	-
143	140	-
144	145	-
145	146	-
146	147	-
147	148	-
148	149	-
149	150	-
150	151	-
151	144	-
152	153	-
153	154	-
154	155	-
155	152	-
156	157	-
157	158	-
158	159	-
159	160	-
160	161	-
161	156	-
162	163	-
163	164	-
164	165	-
165	166	-
166	167	-
167	162	-
168	169	-
169	170	-
170	171	-
171	168	-
172	173	-
173	174	-
174	175	-
175	172	-
176	177	-
177	178	-
178	179	-

1	2	3
179	176	-
180	181	-
181	182	-
182	183	-
183	180	-
184	185	-
185	186	-
186	187	-
187	188	-
188	189	-
189	184	-
190	191	-
191	192	-
192	193	-
193	190	-
194	195	-
195	196	-
196	197	-
197	194	-

## План границ охранной зоны



Масштаб 1: 27520

Используемые условные знаки и обозначения:



– область выносного листа;

23

– номер выносного листа.

Приложение № 5  
к постановлению  
Правительства области  
от 06.08.2018 № 506-н

Текстовое и графическое описание местоположения границ  
охранной зоны газораспределительной сети объекта газоснабжения  
ул. Войкова, ул. Фрунзе, инв. № 1220265

Сведения об охранной зоне

№ п/п	Характеристики охранной зоны	Описание характеристик
1	2	3
1.	Местоположение охранной зоны	Оренбургская область, г. Сорочинск охранная зона объекта газоснабжения ул. Войкова, ул. Фрунзе, инв. № 1220265, номер: 1
2.	Площадь ± величина погрешности определения площади ( $P \pm \Delta P$ )	1421 кв. метр ± 13 кв. метров
3.	Иные характеристики охранной зоны	на земельные участки, входящие в охранные зоны газораспределительных сетей, в целях предупреждения их повреждения или нарушения условий их нормальной эксплуатации налагаются ограничения (обременения) в соответствии с Правилами охраны газораспределительных сетей, утвержденными постановлением Правительства Российской Федерации от 20 ноября 2000 года № 878, которыми запрещается: а) строить объекты жилищно-гражданского и производственного назначения; б) сносить и реконструировать мосты, коллекторы, автомобильные и железные дороги с расположенными на них газораспределительными сетями без предварительного выноса этих газопроводов по согласованию с эксплуатационными организациями; в) разрушать берегоукрепительные

1	2	3
		<p>сооружения, водопропускные устройства, земляные и иные сооружения, предохраняющие газораспределительные сети от разрушений;</p> <p>г) перемещать, повреждать, засыпать и уничтожать опознавательные знаки, контрольно-измерительные пункты и другие устройства газораспределительных сетей;</p> <p>д) устраивать свалки и склады, разливать растворы кислот, солей, щелочей и других химически активных веществ;</p> <p>е) огораживать и перегораживать охранные зоны, препятствовать доступу персонала эксплуатационных организаций к газораспределительным сетям, проведению обслуживания и устранению повреждений газораспределительных сетей;</p> <p>ж) разводить огонь и размещать источники огня;</p> <p>з) рыть погреба, копать и обрабатывать почву сельскохозяйственными и мелиоративными орудиями и механизмами на глубину более 0,3 метра;</p> <p>и) открывать калитки и двери газорегуляторных пунктов, станций катодной и дренажной защиты, люки подземных колодцев, включать или отключать электроснабжение средств связи, освещения и систем телемеханики;</p> <p>к) набрасывать, приставлять и привязывать к опорам и надземным газопроводам, ограждениям и зданиям газораспределительных сетей посторонние предметы, лестницы, влезать на них;</p> <p>л) самовольно подключаться к газораспределительным сетям</p>

## Сведения о местоположении границ охранной зоны

Система координат: МСК – субъект 56				
Сведения о характерных точках границ охранной зоны				
обозначение характерных точек границы	координаты (метров)		метод определения координат и средняя квадратическая погрешность положения характерной точки (Mt) (метров)	описание закреп- ления точки
	X	Y		
1	2	3	4	5
1	498233,92	1377604,78	метод спутниковых геодезических измерений (определений); 0,10	-
2	498234,56	1377620,15	метод спутниковых геодезических измерений (определений); 0,10	-
3	498230,56	1377620,31	метод спутниковых геодезических измерений (определений); 0,10	-
4	498230,09	1377609,00	метод спутниковых геодезических измерений (определений); 0,10	-
5	498216,64	1377609,74	метод спутниковых геодезических измерений (определений); 0,10	-
6	498217,37	1377639,60	метод спутниковых геодезических измерений (определений); 0,10	-
7	498213,37	1377639,70	метод спутниковых геодезических измерений (определений); 0,10	-
8	498212,52	1377605,97	метод спутниковых геодезических измерений (определений); 0,10	-
1	498233,92	1377604,78	метод спутниковых геодезических измерений (определений); 0,10	-
9	498221,82	1377706,57	метод спутниковых геодезических измерений (определений); 0,10	-
10	498222,69	1377735,71	метод спутниковых геодезических измерений (определений); 0,10	-

1	2	3	4	5
11	498210,68	1377736,39	метод спутниковых геодезических измерений (определений); 0,10	-
12	498210,44	1377732,39	метод спутниковых геодезических измерений (определений); 0,10	-
13	498218,58	1377731,93	метод спутниковых геодезических измерений (определений); 0,10	-
14	498217,82	1377706,69	метод спутниковых геодезических измерений (определений); 0,10	-
9	498221,82	1377706,57	метод спутниковых геодезических измерений (определений); 0,10	-
15	505131,43	1373676,10	метод спутниковых геодезических измерений (определений); 0,10	-
16	505129,11	1373679,36	метод спутниковых геодезических измерений (определений); 0,10	-
17	505099,94	1373658,62	метод спутниковых геодезических измерений (определений); 0,10	-
18	505102,26	1373655,36	метод спутниковых геодезических измерений (определений); 0,10	-
15	505131,43	1373676,10	метод спутниковых геодезических измерений (определений); 0,10	-
19	502647,80	1376388,17	метод спутниковых геодезических измерений (определений); 0,10	-
20	502645,78	1376391,63	метод спутниковых геодезических измерений (определений); 0,10	-
21	502619,31	1376376,19	метод спутниковых геодезических измерений (определений); 0,10	-
22	502621,33	1376372,73	метод спутниковых геодезических измерений (определений); 0,10	-

1	2	3	4	5
19	502647,80	1376388,17	метод спутниковых геодезических измерений (определений); 0,10	-
23	498808,66	1377305,36	метод спутниковых геодезических измерений (определений); 0,10	-
24	498809,11	1377313,96	метод спутниковых геодезических измерений (определений); 0,10	-
25	498805,11	1377314,16	метод спутниковых геодезических измерений (определений); 0,10	-
26	498804,88	1377309,59	метод спутниковых геодезических измерений (определений); 0,10	-
27	498784,38	1377310,96	метод спутниковых геодезических измерений (определений); 0,10	-
28	498784,12	1377306,96	метод спутниковых геодезических измерений (определений); 0,10	-
23	498808,66	1377305,36	метод спутниковых геодезических измерений (определений); 0,10	-
29	498810,49	1377459,55	метод спутниковых геодезических измерений (определений); 0,10	-
30	498811,06	1377469,50	метод спутниковых геодезических измерений (определений); 0,10	-
31	498791,23	1377471,11	метод спутниковых геодезических измерений (определений); 0,10	-
32	498790,91	1377467,13	метод спутниковых геодезических измерений (определений); 0,10	-
33	498806,84	1377465,83	метод спутниковых геодезических измерений (определений); 0,10	-
34	498806,49	1377459,77	метод спутниковых геодезических измерений (определений); 0,10	-

1	2	3	4	5
29	498810,49	1377459,55	метод спутниковых геодезических измерений (определений); 0,10	-
35	499101,91	1377413,52	метод спутниковых геодезических измерений (определений); 0,10	-
36	499102,10	1377429,70	метод спутниковых геодезических измерений (определений); 0,10	-
37	499090,47	1377429,86	метод спутниковых геодезических измерений (определений); 0,10	-
38	499090,43	1377425,86	метод спутниковых геодезических измерений (определений); 0,10	-
39	499098,05	1377425,76	метод спутниковых геодезических измерений (определений); 0,10	-
40	499097,91	1377413,56	метод спутниковых геодезических измерений (определений); 0,10	-
35	499101,91	1377413,52	метод спутниковых геодезических измерений (определений); 0,10	-
41	503114,18	1375506,18	метод спутниковых геодезических измерений (определений); 0,10	-
42	503111,70	1375509,78	метод спутниковых геодезических измерений (определений); 0,10	-
43	503118,18	1375514,29	метод спутниковых геодезических измерений (определений); 0,10	-
44	503113,01	1375521,96	метод спутниковых геодезических измерений (определений); 0,10	-
45	503109,69	1375519,74	метод спутниковых геодезических измерений (определений); 0,10	-
46	503112,64	1375515,31	метод спутниковых геодезических измерений (определений); 0,10	-

1	2	3	4	5
47	503106,14	1375510,78	метод спутниковых геодезических измерений (определений); 0,10	-
48	503110,90	1375503,90	метод спутниковых геодезических измерений (определений); 0,10	-
41	503114,18	1375506,18	метод спутниковых геодезических измерений (определений); 0,10	-
49	498594,78	1377509,85	метод спутниковых геодезических измерений (определений); 0,10	-
50	498594,98	1377513,85	метод спутниковых геодезических измерений (определений); 0,10	-
51	498578,92	1377514,68	метод спутниковых геодезических измерений (определений); 0,10	-
52	498578,62	1377507,54	метод спутниковых геодезических измерений (определений); 0,10	-
53	498582,62	1377507,36	метод спутниковых геодезических измерений (определений); 0,10	-
54	498582,75	1377510,47	метод спутниковых геодезических измерений (определений); 0,10	-
49	498594,78	1377509,85	метод спутниковых геодезических измерений (определений); 0,10	-
55	498869,13	1377621,03	метод спутниковых геодезических измерений (определений); 0,10	-
56	498870,02	1377637,23	метод спутниковых геодезических измерений (определений); 0,10	-
57	498866,02	1377637,45	метод спутниковых геодезических измерений (определений); 0,10	-
58	498865,13	1377621,25	метод спутниковых геодезических измерений (определений); 0,10	-

1	2	3	4	5
55	498869,13	1377621,03	метод спутниковых геодезических измерений (определений); 0,10	-
59	498559,83	1377531,22	метод спутниковых геодезических измерений (определений); 0,10	-
60	498560,37	1377545,86	метод спутниковых геодезических измерений (определений); 0,10	-
61	498556,37	1377546,00	метод спутниковых геодезических измерений (определений); 0,10	-
62	498555,83	1377531,36	метод спутниковых геодезических измерений (определений); 0,10	-
59	498559,83	1377531,22	метод спутниковых геодезических измерений (определений); 0,10	-
63	502624,84	1376688,78	метод спутниковых геодезических измерений (определений); 0,10	-
64	502622,66	1376692,14	метод спутниковых геодезических измерений (определений); 0,10	-
65	502614,79	1376687,08	метод спутниковых геодезических измерений (определений); 0,10	-
66	502616,97	1376683,72	метод спутниковых геодезических измерений (определений); 0,10	-
63	502624,84	1376688,78	метод спутниковых геодезических измерений (определений); 0,10	-
67	502802,33	1376022,85	метод спутниковых геодезических измерений (определений); 0,10	-
68	502797,62	1376029,89	метод спутниковых геодезических измерений (определений); 0,10	-
69	502794,30	1376027,67	метод спутниковых геодезических измерений (определений); 0,10	-

1	2	3	4	5
70	502799,01	1376020,63	метод спутниковых геодезических измерений (определений); 0,10	-
67	502802,33	1376022,85	метод спутниковых геодезических измерений (определений); 0,10	-
71	503152,84	1375558,68	метод спутниковых геодезических измерений (определений); 0,10	-
72	503150,68	1375562,04	метод спутниковых геодезических измерений (определений); 0,10	-
73	503144,19	1375557,91	метод спутниковых геодезических измерений (определений); 0,10	-
74	503146,35	1375554,55	метод спутниковых геодезических измерений (определений); 0,10	-
71	503152,84	1375558,68	метод спутниковых геодезических измерений (определений); 0,10	-
75	502611,69	1376412,55	метод спутниковых геодезических измерений (определений); 0,10	-
76	502607,75	1376418,57	метод спутниковых геодезических измерений (определений); 0,10	-
77	502604,41	1376416,39	метод спутниковых геодезических измерений (определений); 0,10	-
78	502608,35	1376410,37	метод спутниковых геодезических измерений (определений); 0,10	-
75	502611,69	1376412,55	метод спутниковых геодезических измерений (определений); 0,10	-
79	498446,73	1377583,72	метод спутниковых геодезических измерений (определений); 0,10	-
80	498446,81	1377587,72	метод спутниковых геодезических измерений (определений); 0,10	-

1	2	3	4	5
81	498441,23	1377587,81	метод спутниковых геодезических измерений (определений); 0,10	-
82	498441,15	1377583,81	метод спутниковых геодезических измерений (определений); 0,10	-
79	498446,73	1377583,72	метод спутниковых геодезических измерений (определений); 0,10	-


**Сведения о частях границ охранной зоны**

Обозначение части границ		Описание прохождения части границ
от точки	до точки	
1	2	3
1	2	-
2	3	-
3	4	-
4	5	-
5	6	-
6	7	-
7	8	-
8	1	-
9	10	-
10	11	-
11	12	-
12	13	-
13	14	-
14	9	-
15	16	-
16	17	-
17	18	-
18	15	-
19	20	-
20	21	-
21	22	-
22	19	-
23	24	-
24	25	-
25	26	-
26	27	-
27	28	-
28	23	-

1	2	3
29	30	-
30	31	-
31	32	-
32	33	-
33	34	-
34	29	-
35	36	-
36	37	-
37	38	-
38	39	-
39	40	-
40	35	-
41	42	-
42	43	-
43	44	-
44	45	-
45	46	-
46	47	-
47	48	-
48	41	-
49	50	-
50	51	-
51	52	-
52	53	-
53	54	-
54	49	-
55	56	-
56	57	-
57	58	-
58	55	-
59	60	-
60	61	-
61	62	-
62	59	-
63	64	-
64	65	-
65	66	-
66	63	-
67	68	-
68	69	-
69	70	-
70	67	-

1	2	3
71	72	-
72	73	-
73	74	-
74	71	-
75	76	-
76	77	-
77	78	-
78	75	-
79	80	-
80	81	-
81	82	-
82	79	-

## План границ охранной зоны



Масштаб 1: 42887

Используемые условные знаки и обозначения:



– область выносного листа;

23

– номер выносного листа.

Приложение № 6  
к постановлению  
Правительства области  
от 06.08.2018 № 506-н

Текстовое и графическое описание местоположения границ  
охранной зоны газораспределительной сети объекта газоснабжения  
ул. Плеханова, Омская, Неглинная, инв. № 1220260

Сведения об охранной зоне

№ п/п	Характеристики охранной зоны	Описание характеристик
1	2	3
1.	Местоположение охранной зоны	Оренбургская область, г. Сорочинск охранная зона объекта газоснабжения ул. Плеханова, Омская, Неглинная, инв. № 1220260, номер: 1
2.	Площадь $\pm$ величина погрешности определения площади ( $P \pm \Delta P$ )	675 кв. метров $\pm$ 9 кв. метров
3.	Иные характеристики охранной зоны	на земельные участки, входящие в охранные зоны газораспределительных сетей, в целях предупреждения их повреждения или нарушения условий их нормальной эксплуатации налагаются ограничения (обременения) в соответствии с Правилами охраны газораспределительных сетей, утвержденными постановлением Правительства Российской Федерации от 20 ноября 2000 года № 878, которыми запрещается: а) строить объекты жилищно-гражданского и производственного назначения; б) сносить и реконструировать мосты, коллекторы, автомобильные и железные дороги с расположенными на них газораспределительными сетями без предварительного выноса этих газопроводов по согласованию с эксплуатационными организациями;

1	2	3
		<p>в) разрушать берегоукрепительные сооружения, водопропускные устройства, земляные и иные сооружения, предохраняющие газораспределительные сети от разрушений;</p> <p>г) перемещать, повреждать, засыпать и уничтожать опознавательные знаки, контрольно-измерительные пункты и другие устройства газораспределительных сетей;</p> <p>д) устраивать свалки и склады, разливать растворы кислот, солей, щелочей и других химически активных веществ;</p> <p>е) огораживать и перегораживать охранные зоны, препятствовать доступу персонала эксплуатационных организаций к газораспределительным сетям, проведению обслуживания и устранению повреждений газораспределительных сетей;</p> <p>ж) разводить огонь и размещать источники огня;</p> <p>з) рыть погреба, копать и обрабатывать почву сельскохозяйственными и мелиоративными орудиями и механизмами на глубину более 0,3 метра;</p> <p>и) открывать калитки и двери газорегуляторных пунктов, станций катодной и дренажной защиты, люки подземных колодцев, включать или отключать электроснабжение средств связи, освещения и систем телемеханики;</p> <p>к) набрасывать, приставлять и привязывать к опорам и надземным газопроводам, ограждениям и зданиям газораспределительных сетей посторонние предметы, лестницы, влезать на них;</p> <p>л) самовольно подключаться к газораспределительным сетям</p>

## Сведения о местоположении границ охранной зоны

Система координат: МСК – субъект 56				
Сведения о характерных точках границ охранной зоны				
обозначение характерных точек границы	координаты (метров)		метод определения координат и средняя квадратическая погрешность положения характерной точки (Mt) (метров)	описание закреп- ления точки
	X	Y		
1	2	3	4	5
1	505088,51	1374240,61	метод спутниковых геодезических измерений (определений); 0,10	-
2	505083,62	1374248,75	метод спутниковых геодезических измерений (определений); 0,10	-
3	505080,18	1374246,70	метод спутниковых геодезических измерений (определений); 0,10	-
4	505083,03	1374241,92	метод спутниковых геодезических измерений (определений); 0,10	-
5	505055,53	1374224,89	метод спутниковых геодезических измерений (определений); 0,10	-
6	505057,63	1374221,49	метод спутниковых геодезических измерений (определений); 0,10	-
1	505088,51	1374240,61	метод спутниковых геодезических измерений (определений); 0,10	-
7	505392,61	1373875,11	метод спутниковых геодезических измерений (определений); 0,10	-
8	505384,63	1373886,75	метод спутниковых геодезических измерений (определений); 0,10	-
9	505381,32	1373884,51	метод спутниковых геодезических измерений (определений); 0,10	-
10	505386,97	1373876,15	метод спутниковых геодезических измерений (определений); 0,10	-

1	2	3	4	5
11	505378,49	1373870,50	метод спутниковых геодезических измерений (определений); 0,10	-
12	505374,34	1373876,36	метод спутниковых геодезических измерений (определений); 0,10	-
13	505371,08	1373874,05	метод спутниковых геодезических измерений (определений); 0,10	-
14	505377,49	1373864,97	метод спутниковых геодезических измерений (определений); 0,10	-
7	505392,61	1373875,11	метод спутниковых геодезических измерений (определений); 0,10	-
15	505196,63	1373791,15	метод спутниковых геодезических измерений (определений); 0,10	-
16	505194,39	1373794,46	метод спутниковых геодезических измерений (определений); 0,10	-
17	505166,26	1373775,42	метод спутниковых геодезических измерений (определений); 0,10	-
18	505168,50	1373772,11	метод спутниковых геодезических измерений (определений); 0,10	-
15	505196,63	1373791,15	метод спутниковых геодезических измерений (определений); 0,10	-
19	505369,11	1373810,86	метод спутниковых геодезических измерений (определений); 0,10	-
20	505361,13	1373822,44	метод спутниковых геодезических измерений (определений); 0,10	-
21	505357,84	1373820,17	метод спутниковых геодезических измерений (определений); 0,10	-
22	505363,47	1373811,99	метод спутниковых геодезических измерений (определений); 0,10	-

1	2	3	4	5
23	505348,19	1373802,10	метод спутниковых геодезических измерений (определений); 0,10	-
24	505350,36	1373798,74	метод спутниковых геодезических измерений (определений); 0,10	-
19	505369,11	1373810,86	метод спутниковых геодезических измерений (определений); 0,10	-
25	504967,90	1373977,80	метод спутниковых геодезических измерений (определений); 0,10	-
26	504962,33	1373985,26	метод спутниковых геодезических измерений (определений); 0,10	-
27	504959,20	1373982,72	метод спутниковых геодезических измерений (определений); 0,10	-
28	504962,19	1373978,71	метод спутниковых геодезических измерений (определений); 0,10	-
29	504949,29	1373969,94	метод спутниковых геодезических измерений (определений); 0,10	-
30	504951,54	1373966,64	метод спутниковых геодезических измерений (определений); 0,10	-
25	504967,90	1373977,80	метод спутниковых геодезических измерений (определений); 0,10	-

**Сведения о частях границ охранной зоны**

Обозначение части границ		Описание прохождения части границ
от точки	до точки	
1	2	3
1	2	-
2	3	-
3	4	-
4	5	-
5	6	-
6	1	-
7	8	-

1	2	3
8	9	-
9	10	-
10	11	-
11	12	-
12	13	-
13	14	-
14	7	-
15	16	-
16	17	-
17	18	-
18	15	-
19	20	-
20	21	-
21	22	-
22	23	-
23	24	-
24	19	-
25	26	-
26	27	-
27	28	-
28	29	-
29	30	-
30	25	-

## План границ охранной зоны



Масштаб 1:3311

Используемые условные знаки и обозначения:



– область выносного листа;

23

– номер выносного листа.

---

Приложение № 7  
к постановлению  
Правительства области  
от 06.08.2018 № 506-н

Текстовое и графическое описание местоположения границ  
охранной зоны газораспределительной сети объекта газоснабжения  
г/провод АП им. Фурманова п. Уран, п. Заречка, инв. № 1220123

Сведения об охранной зоне

№ п/п	Характеристики охранной зоны	Описание характеристик
1	2	3
1.	Местоположение охранной зоны	Оренбургская область, г. Сорочинск охранная зона объекта газоснабжения г/провод АП им. Фурманова п. Уран, п. Заречка, инв. № 1220123, номер: 1
2.	Площадь ± величина погрешности определения площади ( $P \pm \Delta P$ )	17860 кв. метров ± 47 кв. метров
3.	Иные характеристики охранной зоны	на земельные участки, входящие в охранные зоны газораспределительных сетей, в целях предупреждения их повреждения или нарушения условий их нормальной эксплуатации налагаются ограничения (обременения) в соответствии с Правилами охраны газораспределительных сетей, утвержденными постановлением Правительства Российской Федерации от 20 ноября 2000 года № 878, которыми запрещается: а) строить объекты жилищно-гражданского и производственного назначения; б) сносить и реконструировать мосты, коллекторы, автомобильные и железные дороги с расположенными на них газораспределительными сетями без предварительного выноса этих газопроводов по согласованию с эксплуатационными организациями; в) разрушать берегоукрепительные

1	2	3
		<p>сооружения, водопропускные устройства, земляные и иные сооружения, предохраняющие газораспределительные сети от разрушений;</p> <p>г) перемещать, повреждать, засыпать и уничтожать опознавательные знаки, контрольно-измерительные пункты и другие устройства газораспределительных сетей;</p> <p>д) устраивать свалки и склады, разливать растворы кислот, солей, щелочей и других химически активных веществ;</p> <p>е) огораживать и перегораживать охранные зоны, препятствовать доступу персонала эксплуатационных организаций к газораспределительным сетям, проведению обслуживания и устранению повреждений газораспределительных сетей;</p> <p>ж) разводить огонь и размещать источники огня;</p> <p>з) рыть погреба, копать и обрабатывать почву сельскохозяйственными и мелиоративными орудиями и механизмами на глубину более 0,3 метра;</p> <p>и) открывать калитки и двери газорегуляторных пунктов, станций катодной и дренажной защиты, люки подземных колодцев, включать или отключать электроснабжение средств связи, освещения и систем телемеханики;</p> <p>к) набрасывать, приставлять и привязывать к опорам и надземным газопроводам, ограждениям и зданиям газораспределительных сетей посторонние предметы, лестницы, влезать на них;</p> <p>л) самовольно подключаться к газораспределительным сетям</p>

## Сведения о местоположении границ охранной зоны

Система координат: МСК – субъект 56				
Сведения о характерных точках границ охранной зоны				
обозначение характерных точек границы	координаты (метров)		метод определения координат и средняя квадратическая погрешность положения характерной точки (Mt) (метров)	описание закреп- ления точки
	X	Y		
1	2	3	4	5
1	503884,92	1377679,04	метод спутниковых геодезических измерений (определений); 1,00	-
2	503892,61	1377690,36	метод спутниковых геодезических измерений (определений); 1,00	-
3	503889,66	1377692,02	метод спутниковых геодезических измерений (определений); 1,00	-
4	503903,36	1377710,95	метод спутниковых геодезических измерений (определений); 1,00	-
5	503918,18	1377698,57	метод спутниковых геодезических измерений (определений); 1,00	-
6	503927,43	1377710,83	метод спутниковых геодезических измерений (определений); 1,00	-
7	503936,15	1377716,47	метод спутниковых геодезических измерений (определений); 1,00	-
8	503936,25	1377716,54	метод спутниковых геодезических измерений (определений); 1,00	-
9	503958,52	1377733,02	метод спутниковых геодезических измерений (определений); 1,00	-
10	503959,07	1377735,63	метод спутниковых геодезических измерений (определений); 1,00	-
11	503956,90	1377739,41	метод спутниковых геодезических измерений (определений); 1,00	-

1	2	3	4	5
12	503967,81	1377747,48	метод спутниковых геодезических измерений (определений); 1,00	-
13	503967,82	1377747,49	метод спутниковых геодезических измерений (определений); 1,00	-
14	503985,04	1377760,48	метод спутниковых геодезических измерений (определений); 1,00	-
15	503989,65	1377763,77	метод спутниковых геодезических измерений (определений); 1,00	-
16	503992,89	1377759,70	метод спутниковых геодезических измерений (определений); 1,00	-
17	504002,18	1377765,81	метод спутниковых геодезических измерений (определений); 1,00	-
18	504021,15	1377777,65	метод спутниковых геодезических измерений (определений); 1,00	-
19	504025,17	1377769,73	метод спутниковых геодезических измерений (определений); 1,00	-
20	504036,13	1377776,97	метод спутниковых геодезических измерений (определений); 1,00	-
21	504036,42	1377777,21	метод спутниковых геодезических измерений (определений); 1,00	-
22	504037,58	1377778,35	метод спутниковых геодезических измерений (определений); 1,00	-
23	504040,24	1377775,48	метод спутниковых геодезических измерений (определений); 1,00	-
24	504067,58	1377800,80	метод спутниковых геодезических измерений (определений); 1,00	-
25	504064,15	1377805,53	метод спутниковых геодезических измерений (определений); 1,00	-

1	2	3	4	5
26	504068,46	1377809,71	метод спутниковых геодезических измерений (определений); 1,00	-
27	504078,60	1377819,02	метод спутниковых геодезических измерений (определений); 1,00	-
28	504078,67	1377819,08	метод спутниковых геодезических измерений (определений); 1,00	-
29	504084,72	1377825,16	метод спутниковых геодезических измерений (определений); 1,00	-
30	504084,77	1377825,21	метод спутниковых геодезических измерений (определений); 1,00	-
31	504089,96	1377830,80	метод спутниковых геодезических измерений (определений); 1,00	-
32	504113,85	1377854,11	метод спутниковых геодезических измерений (определений); 1,00	-
33	504111,06	1377856,98	метод спутниковых геодезических измерений (определений); 1,00	-
34	504088,41	1377834,88	метод спутниковых геодезических измерений (определений); 1,00	-
35	504087,58	1377835,56	метод спутниковых геодезических измерений (определений); 1,00	-
36	504091,10	1377838,88	метод спутниковых геодезических измерений (определений); 1,00	-
37	504088,35	1377841,79	метод спутниковых геодезических измерений (определений); 1,00	-
38	504081,61	1377835,30	метод спутниковых геодезических измерений (определений); 1,00	-
39	504085,62	1377832,00	метод спутниковых геодезических измерений (определений); 1,00	-

1	2	3	4	5
40	504081,87	1377827,95	метод спутниковых геодезических измерений (определений); 1,00	-
41	504077,48	1377823,55	метод спутниковых геодезических измерений (определений); 1,00	-
42	504070,33	1377833,22	метод спутниковых геодезических измерений (определений); 1,00	-
43	504067,12	1377830,84	метод спутниковых геодезических измерений (определений); 1,00	-
44	504074,57	1377820,75	метод спутниковых геодезических измерений (определений); 1,00	-
45	504067,34	1377814,11	метод спутниковых геодезических измерений (определений); 1,00	-
46	504061,73	1377821,45	метод спутниковых геодезических измерений (определений); 1,00	-
47	504058,57	1377819,01	метод спутниковых геодезических измерений (определений); 1,00	-
48	504064,41	1377811,36	метод спутниковых геодезических измерений (определений); 1,00	-
49	504058,90	1377805,98	метод спутниковых геодезических измерений (определений); 1,00	-
50	504062,24	1377801,33	метод спутниковых геодезических измерений (определений); 1,00	-
51	504040,47	1377781,12	метод спутниковых геодезических измерений (определений); 1,00	-
52	504037,75	1377784,11	метод спутниковых геодезических измерений (определений); 1,00	-
53	504035,12	1377781,55	метод спутниковых геодезических измерений (определений); 1,00	-

1	2	3	4	5
54	504033,40	1377783,52	метод спутниковых геодезических измерений (определений); 1,00	-
55	504030,39	1377780,89	метод спутниковых геодезических измерений (определений); 1,00	-
56	504032,01	1377779,03	метод спутниковых геодезических измерений (определений); 1,00	-
57	504026,71	1377775,50	метод спутниковых геодезических измерений (определений); 1,00	-
58	504022,75	1377783,39	метод спутниковых геодезических измерений (определений); 1,00	-
59	504001,92	1377770,36	метод спутниковых геодезических измерений (определений); 1,00	-
60	503997,61	1377779,13	метод спутниковых геодезических измерений (определений); 1,00	-
61	503994,02	1377777,37	метод спутниковых геодезических измерений (определений); 1,00	-
62	503998,53	1377768,20	метод спутниковых геодезических измерений (определений); 1,00	-
63	503993,75	1377765,05	метод спутниковых геодезических измерений (определений); 1,00	-
64	503990,37	1377769,19	метод спутниковых геодезических измерений (определений); 1,00	-
65	503984,28	1377764,85	метод спутниковых геодезических измерений (определений); 1,00	-
66	503981,36	1377768,68	метод спутниковых геодезических измерений (определений); 1,00	-
67	503978,18	1377766,25	метод спутниковых геодезических измерений (определений); 1,00	-

1	2	3	4	5
68	503981,05	1377762,48	метод спутниковых геодезических измерений (определений); 1,00	-
69	503966,79	1377751,88	метод спутниковых геодезических измерений (определений); 1,00	-
70	503965,58	1377753,33	метод спутниковых геодезических измерений (определений); 1,00	-
71	503962,42	1377750,97	метод спутниковых геодезических измерений (определений); 1,00	-
72	503963,57	1377749,40	метод спутниковых геодезических измерений (определений); 1,00	-
73	503953,09	1377741,56	метод спутниковых геодезических измерений (определений); 1,00	-
74	503952,55	1377740,96	метод спутниковых геодезических измерений (определений); 1,00	-
75	503952,55	1377738,96	метод спутниковых геодезических измерений (определений); 1,00	-
76	503954,71	1377735,18	метод спутниковых геодезических измерений (определений); 1,00	-
77	503935,58	1377721,02	метод спутниковых геодезических измерений (определений); 1,00	-
78	503928,04	1377732,67	метод спутниковых геодезических измерений (определений); 1,00	-
79	503924,68	1377730,50	метод спутниковых геодезических измерений (определений); 1,00	-
80	503932,29	1377718,74	метод спутниковых геодезических измерений (определений); 1,00	-
81	503926,27	1377714,84	метод спутниковых геодезических измерений (определений); 1,00	-

1	2	3	4	5
82	503917,17	1377723,30	метод спутниковых геодезических измерений (определений); 1,00	-
83	503914,45	1377720,37	метод спутниковых геодезических измерений (определений); 1,00	-
84	503923,36	1377712,08	метод спутниковых геодезических измерений (определений); 1,00	-
85	503917,52	1377704,39	метод спутниковых геодезических измерений (определений); 1,00	-
86	503902,65	1377716,74	метод спутниковых геодезических измерений (определений); 1,00	-
87	503883,75	1377690,87	метод спутниковых геодезических измерений (определений); 1,00	-
88	503886,85	1377689,02	метод спутниковых геодезических измерений (определений); 1,00	-
89	503883,00	1377683,31	метод спутниковых геодезических измерений (определений); 1,00	-
90	503881,46	1377684,56	метод спутниковых геодезических измерений (определений); 1,00	-
91	503879,21	1377681,37	метод спутниковых геодезических измерений (определений); 1,00	-
92	503880,70	1377679,92	метод спутниковых геодезических измерений (определений); 1,00	-
93	503874,97	1377671,23	метод спутниковых геодезических измерений (определений); 1,00	-
94	503873,86	1377672,27	метод спутниковых геодезических измерений (определений); 1,00	-
95	503871,62	1377669,29	метод спутниковых геодезических измерений (определений); 1,00	-

1	2	3	4	5
96	503872,99	1377667,71	метод спутниковых геодезических измерений (определений); 1,00	-
97	503860,06	1377635,51	метод спутниковых геодезических измерений (определений); 1,00	-
98	503855,06	1377639,34	метод спутниковых геодезических измерений (определений); 1,00	-
99	503852,63	1377636,17	метод спутниковых геодезических измерений (определений); 1,00	-
100	503858,17	1377631,91	метод спутниковых геодезических измерений (определений); 1,00	-
101	503850,12	1377620,86	метод спутниковых геодезических измерений (определений); 1,00	-
102	503844,10	1377624,44	метод спутниковых геодезических измерений (определений); 1,00	-
103	503842,06	1377621,01	метод спутниковых геодезических измерений (определений); 1,00	-
104	503847,69	1377617,65	метод спутниковых геодезических измерений (определений); 1,00	-
105	503841,52	1377609,79	метод спутниковых геодезических измерений (определений); 1,00	-
106	503835,28	1377615,28	метод спутниковых геодезических измерений (определений); 1,00	-
107	503832,64	1377612,27	метод спутниковых геодезических измерений (определений); 1,00	-
108	503839,07	1377606,62	метод спутниковых геодезических измерений (определений); 1,00	-
109	503824,59	1377587,60	метод спутниковых геодезических измерений (определений); 1,00	-

1	2	3	4	5
110	503821,28	1377590,67	метод спутниковых геодезических измерений (определений); 1,00	-
111	503824,79	1377594,36	метод спутниковых геодезических измерений (определений); 1,00	-
112	503819,36	1377599,25	метод спутниковых геодезических измерений (определений); 1,00	-
113	503816,69	1377596,28	метод спутниковых геодезических измерений (определений); 1,00	-
114	503819,08	1377594,13	метод спутниковых геодезических измерений (определений); 1,00	-
115	503816,99	1377592,04	метод спутниковых геодезических измерений (определений); 1,00	-
116	503816,95	1377592,00	метод спутниковых геодезических измерений (определений); 1,00	-
117	503816,95	1377592,00	метод спутниковых геодезических измерений (определений); 1,00	-
118	503798,77	1377572,75	метод спутниковых геодезических измерений (определений); 1,00	-
119	503797,20	1377573,99	метод спутниковых геодезических измерений (определений); 1,00	-
120	503794,42	1377571,08	метод спутниковых геодезических измерений (определений); 1,00	-
121	503795,98	1377569,84	метод спутниковых геодезических измерений (определений); 1,00	-
122	503773,51	1377546,65	метод спутниковых геодезических измерений (определений); 1,00	-
123	503764,55	1377555,62	метод спутниковых геодезических измерений (определений); 1,00	-

1	2	3	4	5
124	503763,89	1377554,83	метод спутниковых геодезических измерений (определений); 1,00	-
125	503655,05	1377652,77	метод спутниковых геодезических измерений (определений); 1,00	-
126	503640,92	1377675,28	метод спутниковых геодезических измерений (определений); 1,00	-
127	503625,67	1377665,08	метод спутниковых геодезических измерений (определений); 1,00	-
128	503607,72	1377691,97	метод спутниковых геодезических измерений (определений); 1,00	-
129	503626,52	1377706,12	метод спутниковых геодезических измерений (определений); 1,00	-
130	503643,59	1377726,08	метод спутниковых геодезических измерений (определений); 1,00	-
131	503640,55	1377728,69	метод спутниковых геодезических измерений (определений); 1,00	-
132	503623,61	1377708,95	метод спутниковых геодезических измерений (определений); 1,00	-
133	503605,38	1377695,22	метод спутниковых геодезических измерений (определений); 1,00	-
134	503586,88	1377719,17	метод спутниковых геодезических измерений (определений); 1,00	-
135	503598,86	1377729,05	метод спутниковых геодезических измерений (определений); 1,00	-
136	503596,32	1377732,13	метод спутниковых геодезических измерений (определений); 1,00	-
137	503584,37	1377722,28	метод спутниковых геодезических измерений (определений); 1,00	-

1	2	3	4	5
138	503566,31	1377743,88	метод спутниковых геодезических измерений (определений); 1,00	-
139	503580,91	1377755,91	метод спутниковых геодезических измерений (определений); 1,00	-
140	503578,36	1377759,00	метод спутниковых геодезических измерений (определений); 1,00	-
141	503563,75	1377746,95	метод спутниковых геодезических измерений (определений); 1,00	-
142	503557,96	1377753,86	метод спутниковых геодезических измерений (определений); 1,00	-
143	503566,50	1377761,28	метод спутниковых геодезических измерений (определений); 1,00	-
144	503563,86	1377764,29	метод спутниковых геодезических измерений (определений); 1,00	-
145	503555,39	1377756,93	метод спутниковых геодезических измерений (определений); 1,00	-
146	503504,84	1377817,38	метод спутниковых геодезических измерений (определений); 1,00	-
147	503522,28	1377833,39	метод спутниковых геодезических измерений (определений); 1,00	-
148	503539,66	1377858,13	метод спутниковых геодезических измерений (определений); 1,00	-
149	503547,46	1377864,16	метод спутниковых геодезических измерений (определений); 1,00	-
150	503578,77	1377834,92	метод спутниковых геодезических измерений (определений); 1,00	-
151	503577,15	1377833,22	метод спутниковых геодезических измерений (определений); 1,00	-

1	2	3	4	5
152	503580,04	1377830,46	метод спутниковых геодезических измерений (определений); 1,00	-
153	503583,05	1377833,60	метод спутниковых геодезических измерений (определений); 1,00	-
154	503669,37	1377753,12	метод спутниковых геодезических измерений (определений); 1,00	-
155	503672,10	1377756,05	метод спутниковых геодезических измерений (определений); 1,00	-
156	503582,89	1377839,25	метод спутниковых геодезических измерений (определений); 1,00	-
157	503581,55	1377837,80	метод спутниковых геодезических измерений (определений); 1,00	-
158	503550,60	1377866,70	метод спутниковых геодезических измерений (определений); 1,00	-
159	503554,12	1377869,66	метод спутниковых геодезических измерений (определений); 1,00	-
160	503542,81	1377880,78	метод спутниковых геодезических измерений (определений); 1,00	-
161	503541,78	1377882,02	метод спутниковых геодезических измерений (определений); 1,00	-
162	503548,94	1377889,03	метод спутниковых геодезических измерений (определений); 1,00	-
163	503559,18	1377899,29	метод спутниковых геодезических измерений (определений); 1,00	-
164	503614,16	1377954,33	метод спутниковых геодезических измерений (определений); 1,00	-
165	503614,19	1377954,36	метод спутниковых геодезических измерений (определений); 1,00	-

1	2	3	4	5
166	503620,84	1377961,33	метод спутниковых геодезических измерений (определений); 1,00	-
167	503639,80	1377980,65	метод спутниковых геодезических измерений (определений); 1,00	-
168	503644,39	1377976,24	метод спутниковых геодезических измерений (определений); 1,00	-
169	503653,19	1377985,73	метод спутниковых геодезических измерений (определений); 1,00	-
170	503653,19	1377985,73	метод спутниковых геодезических измерений (определений); 1,00	-
171	503662,82	1377996,00	метод спутниковых геодезических измерений (определений); 1,00	-
172	503671,20	1378004,94	метод спутниковых геодезических измерений (определений); 1,00	-
173	503671,22	1378004,95	метод спутниковых геодезических измерений (определений); 1,00	-
174	503684,29	1378019,23	метод спутниковых геодезических измерений (определений); 1,00	-
175	503717,62	1378055,61	метод спутниковых геодезических измерений (определений); 1,00	-
176	503725,05	1378052,21	метод спутниковых геодезических измерений (определений); 1,00	-
177	503739,89	1378076,33	метод спутниковых геодезических измерений (определений); 1,00	-
178	503738,81	1378090,38	метод спутниковых геодезических измерений (определений); 1,00	-
179	503746,33	1378117,79	метод спутниковых геодезических измерений (определений); 1,00	-

1	2	3	4	5
180	503753,64	1378113,31	метод спутниковых геодезических измерений (определений); 1,00	-
181	503751,83	1378109,35	метод спутниковых геодезических измерений (определений); 1,00	-
182	503755,47	1378107,68	метод спутниковых геодезических измерений (определений); 1,00	-
183	503757,08	1378111,20	метод спутниковых геодезических измерений (определений); 1,00	-
184	503773,08	1378101,39	метод спутниковых геодезических измерений (определений); 1,00	-
185	503770,96	1378098,37	метод спутниковых геодезических измерений (определений); 1,00	-
186	503774,24	1378096,08	метод спутниковых геодезических измерений (определений); 1,00	-
187	503776,49	1378099,29	метод спутниковых геодезических измерений (определений); 1,00	-
188	503795,41	1378087,69	метод спутниковых геодезических измерений (определений); 1,00	-
189	503793,09	1378083,69	метод спутниковых геодезических измерений (определений); 1,00	-
190	503796,55	1378081,69	метод спутниковых геодезических измерений (определений); 1,00	-
191	503798,82	1378085,60	метод спутниковых геодезических измерений (определений); 1,00	-
192	503804,85	1378081,90	метод спутниковых геодезических измерений (определений); 1,00	-
193	503801,77	1378076,49	метод спутниковых геодезических измерений (определений); 1,00	-

1	2	3	4	5
194	503805,25	1378074,52	метод спутниковых геодезических измерений (определений); 1,00	-
195	503808,26	1378079,81	метод спутниковых геодезических измерений (определений); 1,00	-
196	503820,16	1378072,51	метод спутниковых геодезических измерений (определений); 1,00	-
197	503816,82	1378066,70	метод спутниковых геодезических измерений (определений); 1,00	-
198	503820,29	1378064,71	метод спутниковых геодезических измерений (определений); 1,00	-
199	503823,57	1378070,42	метод спутниковых геодезических измерений (определений); 1,00	-
200	503837,92	1378061,66	метод спутниковых геодезических измерений (определений); 1,00	-
201	503865,68	1378101,73	метод спутниковых геодезических измерений (определений); 1,00	-
202	503869,55	1378099,37	метод спутниковых геодезических измерений (определений); 1,00	-
203	503871,64	1378102,78	метод спутниковых геодезических измерений (определений); 1,00	-
204	503864,52	1378107,10	метод спутниковых геодезических измерений (определений); 1,00	-
205	503836,78	1378067,00	метод спутниковых геодезических измерений (определений); 1,00	-
206	503823,90	1378074,91	метод спутниковых геодезических измерений (определений); 1,00	-
207	503746,15	1378122,60	метод спутниковых геодезических измерений (определений); 1,00	-

1	2	3	4	5
208	503745,97	1378122,76	метод спутниковых геодезических измерений (определений); 1,00	-
209	503745,79	1378122,77	метод спутниковых геодезических измерений (определений); 1,00	-
210	503647,65	1378158,16	метод спутниковых геодезических измерений (определений); 1,00	-
211	503639,29	1378123,90	метод спутниковых геодезических измерений (определений); 1,00	-
212	503625,94	1378107,36	метод спутниковых геодезических измерений (определений); 1,00	-
213	503635,09	1378101,51	метод спутниковых геодезических измерений (определений); 1,00	-
214	503633,56	1378098,84	метод спутниковых геодезических измерений (определений); 1,00	-
215	503643,21	1378090,39	метод спутниковых геодезических измерений (определений); 1,00	-
216	503629,51	1378075,73	метод спутниковых геодезических измерений (определений); 1,00	-
217	503629,21	1378075,41	метод спутниковых геодезических измерений (определений); 1,00	-
218	503629,19	1378075,41	метод спутниковых геодезических измерений (определений); 1,00	-
219	503629,20	1378075,39	метод спутниковых геодезических измерений (определений); 1,00	-
220	503605,38	1378049,89	метод спутниковых геодезических измерений (определений); 1,00	-
221	503580,03	1378022,70	метод спутниковых геодезических измерений (определений); 1,00	-

1	2	3	4	5
222	503587,20	1378014,48	метод спутниковых геодезических измерений (определений); 1,00	-
223	503530,22	1377961,88	метод спутниковых геодезических измерений (определений); 1,00	-
224	503491,12	1377925,79	метод спутниковых геодезических измерений (определений); 1,00	-
225	503484,49	1377917,50	метод спутниковых геодезических измерений (определений); 1,00	-
226	503466,27	1377893,76	метод спутниковых геодезических измерений (определений); 1,00	-
227	503445,54	1377877,11	метод спутниковых геодезических измерений (определений); 1,00	-
228	503419,33	1377848,97	метод спутниковых геодезических измерений (определений); 1,00	-
229	503390,17	1377874,05	метод спутниковых геодезических измерений (определений); 1,00	-
230	503414,75	1377912,52	метод спутниковых геодезических измерений (определений); 1,00	-
231	503409,07	1377917,79	метод спутниковых геодезических измерений (определений); 1,00	-
232	503413,47	1377925,99	метод спутниковых геодезических измерений (определений); 1,00	-
233	503409,95	1377927,89	метод спутниковых геодезических измерений (определений); 1,00	-
234	503406,01	1377920,56	метод спутниковых геодезических измерений (определений); 1,00	-
235	503402,21	1377923,93	метод спутниковых геодезических измерений (определений); 1,00	-

1	2	3	4	5
236	503403,86	1377929,16	метод спутниковых геодезических измерений (определений); 1,00	-
237	503400,05	1377930,36	метод спутниковых геодезических измерений (определений); 1,00	-
238	503398,91	1377926,75	метод спутниковых геодезических измерений (определений); 1,00	-
239	503392,18	1377932,39	метод спутниковых геодезических измерений (определений); 1,00	-
240	503389,61	1377929,33	метод спутниковых геодезических измерений (определений); 1,00	-
241	503398,61	1377921,78	метод спутниковых геодезических измерений (определений); 1,00	-
242	503405,23	1377915,90	метод спутниковых геодезических измерений (определений); 1,00	-
243	503409,58	1377911,84	метод спутниковых геодезических измерений (определений); 1,00	-
244	503384,90	1377873,27	метод спутниковых геодезических измерений (определений); 1,00	-
245	503416,60	1377846,05	метод спутниковых геодезических измерений (определений); 1,00	-
246	503403,36	1377831,84	метод спутниковых геодезических измерений (определений); 1,00	-
247	503390,62	1377839,08	метод спутниковых геодезических измерений (определений); 1,00	-
248	503393,44	1377842,62	метод спутниковых геодезических измерений (определений); 1,00	-
249	503390,31	1377845,11	метод спутниковых геодезических измерений (определений); 1,00	-

1	2	3	4	5
250	503387,11	1377841,08	метод спутниковых геодезических измерений (определений); 1,00	-
251	503379,05	1377845,67	метод спутниковых геодезических измерений (определений); 1,00	-
252	503382,53	1377850,18	метод спутниковых геодезических измерений (определений); 1,00	-
253	503379,34	1377852,60	метод спутниковых геодезических измерений (определений); 1,00	-
254	503375,54	1377847,66	метод спутниковых геодезических измерений (определений); 1,00	-
255	503337,02	1377869,57	метод спутниковых геодезических измерений (определений); 1,00	-
256	503340,66	1377875,10	метод спутниковых геодезических измерений (определений); 1,00	-
257	503337,31	1377877,30	метод спутниковых геодезических измерений (определений); 1,00	-
258	503333,54	1377871,55	метод спутниковых геодезических измерений (определений); 1,00	-
259	503319,03	1377879,81	метод спутниковых геодезических измерений (определений); 1,00	-
260	503324,13	1377886,25	метод спутниковых геодезических измерений (определений); 1,00	-
261	503320,99	1377888,73	метод спутниковых геодезических измерений (определений); 1,00	-
262	503315,51	1377881,81	метод спутниковых геодезических измерений (определений); 1,00	-
263	503287,66	1377897,65	метод спутниковых геодезических измерений (определений); 1,00	-

1	2	3	4	5
264	503320,67	1377929,99	метод спутниковых геодезических измерений (определений); 1,00	-
265	503314,05	1377937,20	метод спутниковых геодезических измерений (определений); 1,00	-
266	503317,50	1377940,65	метод спутниковых геодезических измерений (определений); 1,00	-
267	503314,66	1377943,46	метод спутниковых геодезических измерений (определений); 1,00	-
268	503311,35	1377940,16	метод спутниковых геодезических измерений (определений); 1,00	-
269	503298,35	1377954,44	метод спутниковых геодезических измерений (определений); 1,00	-
270	503300,73	1377956,44	метод спутниковых геодезических измерений (определений); 1,00	-
271	503298,15	1377959,50	метод спутниковых геодезических измерений (определений); 1,00	-
272	503295,65	1377957,40	метод спутниковых геодезических измерений (определений); 1,00	-
273	503291,29	1377962,18	метод спутниковых геодезических измерений (определений); 1,00	-
274	503305,59	1377981,59	метод спутниковых геодезических измерений (определений); 1,00	-
275	503310,06	1378011,51	метод спутниковых геодезических измерений (определений); 1,00	-
276	503321,60	1378028,24	метод спутниковых геодезических измерений (определений); 1,00	-
277	503325,55	1378033,64	метод спутниковых геодезических измерений (определений); 1,00	-

1	2	3	4	5
278	503337,91	1378024,98	метод спутниковых геодезических измерений (определений); 1,00	-
279	503335,40	1378021,71	метод спутниковых геодезических измерений (определений); 1,00	-
280	503338,58	1378019,28	метод спутниковых геодезических измерений (определений); 1,00	-
281	503341,19	1378022,68	метод спутниковых геодезических измерений (определений); 1,00	-
282	503353,41	1378014,12	метод спутниковых геодезических измерений (определений); 1,00	-
283	503351,26	1378011,21	метод спутниковых геодезических измерений (определений); 1,00	-
284	503354,47	1378008,83	метод спутниковых геодезических измерений (определений); 1,00	-
285	503356,69	1378011,83	метод спутниковых геодезических измерений (определений); 1,00	-
286	503369,07	1378003,15	метод спутниковых геодезических измерений (определений); 1,00	-
287	503365,58	1377998,03	метод спутниковых геодезических измерений (определений); 1,00	-
288	503368,89	1377995,78	метод спутниковых геодезических измерений (определений); 1,00	-
289	503372,35	1378000,86	метод спутниковых геодезических измерений (определений); 1,00	-
290	503378,35	1377996,65	метод спутниковых геодезических измерений (определений); 1,00	-
291	503374,39	1377990,47	метод спутниковых геодезических измерений (определений); 1,00	-

1	2	3	4	5
292	503377,85	1377988,54	метод спутниковых геодезических измерений (определений); 1,00	-
293	503381,63	1377994,36	метод спутниковых геодезических измерений (определений); 1,00	-
294	503397,13	1377983,50	метод спутниковых геодезических измерений (определений); 1,00	-
295	503396,20	1377982,34	метод спутниковых геодезических измерений (определений); 1,00	-
296	503398,97	1377980,29	метод спутниковых геодезических измерений (определений); 1,00	-
297	503400,14	1377981,99	метод спутниковых геодезических измерений (определений); 1,00	-
298	503400,89	1377983,08	метод спутниковых геодезических измерений (определений); 1,00	-
299	503412,79	1377994,52	метод спутниковых геодезических измерений (определений); 1,00	-
300	503418,86	1378000,51	метод спутниковых геодезических измерений (определений); 1,00	-
301	503416,04	1378003,35	метод спутниковых геодезических измерений (определений); 1,00	-
302	503409,98	1377997,37	метод спутниковых геодезических измерений (определений); 1,00	-
303	503399,16	1377986,96	метод спутниковых геодезических измерений (определений); 1,00	-
304	503327,92	1378036,87	метод спутниковых геодезических измерений (определений); 1,00	-
305	503361,26	1378082,34	метод спутниковых геодезических измерений (определений); 1,00	-

1	2	3	4	5
306	503357,51	1378086,07	метод спутниковых геодезических измерений (определений); 1,00	-
307	503425,26	1378159,64	метод спутниковых геодезических измерений (определений); 1,00	-
308	503425,33	1378159,72	метод спутниковых геодезических измерений (определений); 1,00	-
309	503448,07	1378187,19	метод спутниковых геодезических измерений (определений); 1,00	-
310	503442,75	1378192,43	метод спутниковых геодезических измерений (определений); 1,00	-
311	503446,91	1378199,49	метод спутниковых геодезических измерений (определений); 1,00	-
312	503459,50	1378192,18	метод спутниковых геодезических измерений (определений); 1,00	-
313	503469,67	1378205,72	метод спутниковых геодезических измерений (определений); 1,00	-
314	503469,67	1378205,72	метод спутниковых геодезических измерений (определений); 1,00	-
315	503471,11	1378207,64	метод спутниковых геодезических измерений (определений); 1,00	-
316	503489,80	1378197,83	метод спутниковых геодезических измерений (определений); 1,00	-
317	503499,70	1378206,96	метод спутниковых геодезических измерений (определений); 1,00	-
318	503513,03	1378222,41	метод спутниковых геодезических измерений (определений); 1,00	-
319	503555,63	1378194,43	метод спутниковых геодезических измерений (определений); 1,00	-

1	2	3	4	5
320	503593,74	1378247,05	метод спутниковых геодезических измерений (определений); 1,00	-
321	503626,01	1378228,64	метод спутниковых геодезических измерений (определений); 1,00	-
322	503634,26	1378242,61	метод спутниковых геодезических измерений (определений); 1,00	-
323	503645,89	1378236,93	метод спутниковых геодезических измерений (определений); 1,00	-
324	503643,67	1378231,44	метод спутниковых геодезических измерений (определений); 1,00	-
325	503647,38	1378229,94	метод спутниковых геодезических измерений (определений); 1,00	-
326	503651,01	1378238,88	метод спутниковых геодезических измерений (определений); 1,00	-
327	503632,60	1378247,86	метод спутниковых геодезических измерений (определений); 1,00	-
328	503624,55	1378234,05	метод спутниковых геодезических измерений (определений); 1,00	-
329	503608,69	1378243,11	метод спутниковых геодезических измерений (определений); 1,00	-
330	503610,67	1378246,17	метод спутниковых геодезических измерений (определений); 1,00	-
331	503607,26	1378248,26	метод спутниковых геодезических измерений (определений); 1,00	-
332	503605,21	1378245,10	метод спутниковых геодезических измерений (определений); 1,00	-
333	503596,04	1378250,34	метод спутниковых геодезических измерений (определений); 1,00	-

1	2	3	4	5
334	503597,70	1378252,78	метод спутниковых геодезических измерений (определений); 1,00	-
335	503594,39	1378255,03	метод спутниковых геодезических измерений (определений); 1,00	-
336	503591,53	1378250,82	метод спутниковых геодезических измерений (определений); 1,00	-
337	503554,62	1378199,90	метод спутниковых геодезических измерений (определений); 1,00	-
338	503512,29	1378227,70	метод спутниковых геодезических измерений (определений); 1,00	-
339	503496,90	1378209,82	метод спутниковых геодезических измерений (определений); 1,00	-
340	503489,16	1378202,70	метод спутниковых геодезических измерений (определений); 1,00	-
341	503469,88	1378212,79	метод спутниковых геодезических измерений (определений); 1,00	-
342	503467,65	1378209,70	метод спутниковых геодезических измерений (определений); 1,00	-
343	503465,03	1378211,61	метод спутниковых геодезических измерений (определений); 1,00	-
344	503462,68	1378208,38	метод спутниковых геодезических измерений (определений); 1,00	-
345	503465,25	1378206,50	метод спутниковых геодезических измерений (определений); 1,00	-
346	503458,44	1378197,42	метод спутниковых геодезических измерений (определений); 1,00	-
347	503445,45	1378204,98	метод спутниковых геодезических измерений (определений); 1,00	-

1	2	3	4	5
348	503437,73	1378191,77	метод спутниковых геодезических измерений (определений); 1,00	-
349	503442,63	1378186,92	метод спутниковых геодезических измерений (определений); 1,00	-
350	503437,67	1378180,91	метод спутниковых геодезических измерений (определений); 1,00	-
351	503431,53	1378185,90	метод спутниковых геодезических измерений (определений); 1,00	-
352	503429,01	1378182,80	метод спутниковых геодезических измерений (определений); 1,00	-
353	503435,12	1378177,83	метод спутниковых геодезических измерений (определений); 1,00	-
354	503431,86	1378173,89	метод спутниковых геодезических измерений (определений); 1,00	-
355	503429,04	1378176,29	метод спутниковых геодезических измерений (определений); 1,00	-
356	503426,54	1378173,17	метод спутниковых геодезических измерений (определений); 1,00	-
357	503429,31	1378170,81	метод спутниковых геодезических измерений (определений); 1,00	-
358	503423,60	1378163,91	метод спутниковых геодезических измерений (определений); 1,00	-
359	503369,45	1378214,59	метод спутниковых геодезических измерений (определений); 1,00	-
360	503373,01	1378218,65	метод спутниковых геодезических измерений (определений); 1,00	-
361	503373,66	1378218,04	метод спутниковых геодезических измерений (определений); 1,00	-

1	2	3	4	5
362	503376,41	1378221,12	метод спутниковых геодезических измерений (определений); 1,00	-
363	503375,73	1378221,77	метод спутниковых геодезических измерений (определений); 1,00	-
364	503384,13	1378231,31	метод спутниковых геодезических измерений (определений); 1,00	-
365	503385,23	1378230,26	метод спутниковых геодезических измерений (определений); 1,00	-
366	503387,92	1378233,27	метод спутниковых геодезических измерений (определений); 1,00	-
367	503386,75	1378234,29	метод спутниковых геодезических измерений (определений); 1,00	-
368	503395,79	1378244,55	метод спутниковых геодезических измерений (определений); 1,00	-
369	503397,30	1378243,23	метод спутниковых геодезических измерений (определений); 1,00	-
370	503399,94	1378246,24	метод спутниковых геодезических измерений (определений); 1,00	-
371	503398,43	1378247,56	метод спутниковых геодезических измерений (определений); 1,00	-
372	503408,74	1378259,27	метод спутниковых геодезических измерений (определений); 1,00	-
373	503410,25	1378257,96	метод спутниковых геодезических измерений (определений); 1,00	-
374	503412,89	1378260,97	метод спутниковых геодезических измерений (определений); 1,00	-
375	503411,38	1378262,28	метод спутниковых геодезических измерений (определений); 1,00	-

1	2	3	4	5
376	503417,11	1378268,79	метод спутниковых геодезических измерений (определений); 1,00	-
377	503419,96	1378266,36	метод спутниковых геодезических измерений (определений); 1,00	-
378	503435,86	1378286,54	метод спутниковых геодезических измерений (определений); 1,00	-
379	503456,80	1378266,44	метод спутниковых геодезических измерений (определений); 1,00	-
380	503453,98	1378263,97	метод спутниковых геодезических измерений (определений); 1,00	-
381	503456,61	1378260,96	метод спутниковых геодезических измерений (определений); 1,00	-
382	503459,69	1378263,66	метод спутниковых геодезических измерений (определений); 1,00	-
383	503464,88	1378258,73	метод спутниковых геодезических измерений (определений); 1,00	-
384	503489,42	1378282,16	метод спутниковых геодезических измерений (определений); 1,00	-
385	503500,79	1378268,51	метод спутниковых геодезических измерений (определений); 1,00	-
386	503498,69	1378266,52	метод спутниковых геодезических измерений (определений); 1,00	-
387	503501,44	1378263,62	метод спутниковых геодезических измерений (определений); 1,00	-
388	503506,27	1378268,21	метод спутниковых геодезических измерений (определений); 1,00	-
389	503489,74	1378288,05	метод спутниковых геодезических измерений (определений); 1,00	-

1	2	3	4	5
390	503464,87	1378264,23	метод спутниковых геодезических измерений (определений); 1,00	-
391	503461,14	1378267,81	метод спутниковых геодезических измерений (определений); 1,00	-
392	503435,44	1378292,47	метод спутниковых геодезических измерений (определений); 1,00	-
393	503419,43	1378272,07	метод спутниковых геодезических измерений (определений); 1,00	-
394	503416,73	1378274,44	метод спутниковых геодезических измерений (определений); 1,00	-
395	503407,05	1378263,41	метод спутниковых геодезических измерений (определений); 1,00	-
396	503394,11	1378248,69	метод спутниковых геодезических измерений (определений); 1,00	-
397	503365,17	1378215,78	метод спутниковых геодезических измерений (определений); 1,00	-
398	503354,78	1378204,09	метод спутниковых геодезических измерений (определений); 1,00	-
399	503313,03	1378157,13	метод спутниковых геодезических измерений (определений); 1,00	-
400	503315,81	1378154,93	метод спутниковых геодезических измерений (определений); 1,00	-
401	503317,44	1378153,64	метод спутниковых геодезических измерений (определений); 1,00	-
402	503319,81	1378156,75	метод спутниковых геодезических измерений (определений); 1,00	-
403	503318,76	1378157,53	метод спутниковых геодезических измерений (определений); 1,00	-

1	2	3	4	5
404	503335,94	1378176,87	метод спутниковых геодезических измерений (определений); 1,00	-
405	503336,98	1378176,06	метод спутниковых геодезических измерений (определений); 1,00	-
406	503339,12	1378178,42	метод спутниковых геодезических измерений (определений); 1,00	-
407	503338,13	1378179,33	метод спутниковых геодезических измерений (определений); 1,00	-
408	503346,45	1378188,69	метод спутниковых геодезических измерений (определений); 1,00	-
409	503347,55	1378187,65	метод спутниковых геодезических измерений (определений); 1,00	-
410	503350,06	1378190,42	метод спутниковых геодезических измерений (определений); 1,00	-
411	503348,91	1378191,46	метод спутниковых геодезических измерений (определений); 1,00	-
412	503356,39	1378199,87	метод спутниковых геодезических измерений (определений); 1,00	-
413	503357,16	1378199,18	метод спутниковых геодезических измерений (определений); 1,00	-
414	503359,73	1378202,24	метод спутниковых геодезических измерений (определений); 1,00	-
415	503359,05	1378202,88	метод спутниковых геодезических измерений (определений); 1,00	-
416	503366,80	1378211,60	метод спутниковых геодезических измерений (определений); 1,00	-
417	503420,97	1378160,89	метод спутниковых геодезических измерений (определений); 1,00	-

1	2	3	4	5
418	503417,06	1378156,64	метод спутниковых геодезических измерений (определений); 1,00	-
419	503413,61	1378159,76	метод спутниковых геодезических измерений (определений); 1,00	-
420	503410,92	1378156,80	метод спутниковых геодезических измерений (определений); 1,00	-
421	503414,35	1378153,70	метод спутниковых геодезических измерений (определений); 1,00	-
422	503405,98	1378144,61	метод спутниковых геодезических измерений (определений); 1,00	-
423	503403,39	1378146,92	метод спутниковых геодезических измерений (определений); 1,00	-
424	503400,73	1378143,94	метод спутниковых геодезических измерений (определений); 1,00	-
425	503403,27	1378141,67	метод спутниковых геодезических измерений (определений); 1,00	-
426	503396,51	1378134,33	метод спутниковых геодезических измерений (определений); 1,00	-
427	503393,96	1378136,57	метод спутниковых геодезических измерений (определений); 1,00	-
428	503391,35	1378133,55	метод спутниковых геодезических измерений (определений); 1,00	-
429	503393,80	1378131,38	метод спутниковых геодезических измерений (определений); 1,00	-
430	503373,80	1378109,66	метод спутниковых геодезических измерений (определений); 1,00	-
431	503372,17	1378111,17	метод спутниковых геодезических измерений (определений); 1,00	-

1	2	3	4	5
432	503369,45	1378108,24	метод спутниковых геодезических измерений (определений); 1,00	-
433	503371,09	1378106,72	метод спутниковых геодезических измерений (определений); 1,00	-
434	503351,99	1378085,90	метод спутниковых геодезических измерений (определений); 1,00	-
435	503355,97	1378081,99	метод спутниковых геодезических измерений (определений); 1,00	-
436	503324,64	1378039,16	метод спутниковых геодезических измерений (определений); 1,00	-
437	503323,44	1378040,00	метод спутниковых геодезических измерений (определений); 1,00	-
438	503305,09	1378052,89	метод спутниковых геодезических измерений (определений); 1,00	-
439	503301,86	1378049,02	метод спутниковых геодезических измерений (определений); 1,00	-
440	503304,99	1378046,54	метод спутниковых геодезических измерений (определений); 1,00	-
441	503305,71	1378047,54	метод спутниковых геодезических измерений (определений); 1,00	-
442	503319,39	1378037,96	метод спутниковых геодезических измерений (определений); 1,00	-
443	503318,26	1378036,48	метод спутниковых геодезических измерений (определений); 1,00	-
444	503320,96	1378034,26	метод спутниковых геодезических измерений (определений); 1,00	-
445	503321,72	1378035,18	метод спутниковых геодезических измерений (определений); 1,00	-

1	2	3	4	5
446	503318,36	1378030,58	метод спутниковых геодезических измерений (определений); 1,00	-
447	503306,24	1378013,01	метод спутниковых геодезических измерений (определений); 1,00	-
448	503301,74	1377983,09	метод спутниковых геодезических измерений (определений); 1,00	-
449	503288,23	1377964,77	метод спутниковых геодезических измерений (определений); 1,00	-
450	503247,18	1377992,21	метод спутниковых геодезических измерений (определений); 1,00	-
451	503248,75	1377995,79	метод спутниковых геодезических измерений (определений); 1,00	-
452	503245,09	1377997,39	метод спутниковых геодезических измерений (определений); 1,00	-
453	503243,80	1377994,47	метод спутниковых геодезических измерений (определений); 1,00	-
454	503243,79	1377994,47	метод спутниковых геодезических измерений (определений); 1,00	-
455	503241,35	1377995,29	метод спутниковых геодезических измерений (определений); 1,00	-
456	503236,05	1377981,03	метод спутниковых геодезических измерений (определений); 1,00	-
457	503213,44	1377989,60	метод спутниковых геодезических измерений (определений); 1,00	-
458	503216,95	1377998,82	метод спутниковых геодезических измерений (определений); 1,00	-
459	503192,59	1378007,51	метод спутниковых геодезических измерений (определений); 1,00	-

1	2	3	4	5
460	503185,90	1377985,52	метод спутниковых геодезических измерений (определений); 1,00	-
461	503209,52	1377977,08	метод спутниковых геодезических измерений (определений); 1,00	-
462	503212,35	1377985,73	метод спутниковых геодезических измерений (определений); 1,00	-
463	503238,33	1377975,85	метод спутниковых геодезических измерений (определений); 1,00	-
464	503243,66	1377989,75	метод спутниковых геодезических измерений (определений); 1,00	-
465	503287,40	1377960,52	метод спутниковых геодезических измерений (определений); 1,00	-
466	503309,80	1377935,92	метод спутниковых геодезических измерений (определений); 1,00	-
467	503315,07	1377930,13	метод спутниковых геодезических измерений (определений); 1,00	-
468	503281,05	1377896,82	метод спутниковых геодезических измерений (определений); 1,00	-
469	503404,14	1377826,76	метод спутниковых геодезических измерений (определений); 1,00	-
470	503420,94	1377844,84	метод спутниковых геодезических измерений (определений); 1,00	-
471	503446,96	1377872,74	метод спутниковых геодезических измерений (определений); 1,00	-
472	503488,15	1377831,10	метод спутниковых геодезических измерений (определений); 1,00	-
473	503561,95	1377742,86	метод спутниковых геодезических измерений (определений); 1,00	-

1	2	3	4	5
474	503582,55	1377718,22	метод спутниковых геодезических измерений (определений); 1,00	-
475	503603,38	1377691,26	метод спутниковых геодезических измерений (определений); 1,00	-
476	503624,58	1377659,57	метод спутниковых геодезических измерений (определений); 1,00	-
477	503639,71	1377669,64	метод спутниковых геодезических измерений (определений); 1,00	-
478	503652,03	1377649,94	метод спутниковых геодезических измерений (определений); 1,00	-
479	503762,99	1377550,21	метод спутниковых геодезических измерений (определений); 1,00	-
480	503763,66	1377550,86	метод спутниковых геодезических измерений (определений); 1,00	-
481	503773,55	1377540,86	метод спутниковых геодезических измерений (определений); 1,00	-
482	503800,38	1377568,63	метод спутниковых геодезических измерений (определений); 1,00	-
483	503800,40	1377568,65	метод спутниковых геодезических измерений (определений); 1,00	-
484	503818,49	1377587,81	метод спутниковых геодезических измерений (определений); 1,00	-
485	503825,17	1377581,55	метод спутниковых геодезических измерений (определений); 1,00	-
486	503843,37	1377605,67	метод спутниковых геодезических измерений (определений); 1,00	-
487	503852,24	1377616,97	метод спутниковых геодезических измерений (определений); 1,00	-

1	2	3	4	5
488	503852,28	1377617,03	метод спутниковых геодезических измерений (определений); 1,00	-
489	503862,72	1377631,37	метод спутниковых геодезических измерений (определений); 1,00	-
490	503877,09	1377667,19	метод спутниковых геодезических измерений (определений); 1,00	-
1	503884,92	1377679,04	метод спутниковых геодезических измерений (определений); 1,00	-
491	503627,94	1377974,27	метод спутниковых геодезических измерений (определений); 1,00	-
492	503639,73	1377986,32	метод спутниковых геодезических измерений (определений); 1,00	-
493	503644,18	1377981,96	метод спутниковых геодезических измерений (определений); 1,00	-
494	503649,08	1377987,20	метод спутниковых геодезических измерений (определений); 1,00	-
495	503646,01	1377991,00	метод спутниковых геодезических измерений (определений); 1,00	-
496	503649,12	1377993,52	метод спутниковых геодезических измерений (определений); 1,00	-
497	503651,85	1377990,14	метод спутниковых геодезических измерений (определений); 1,00	-
498	503658,65	1377997,40	метод спутниковых геодезических измерений (определений); 1,00	-
499	503654,51	1378002,18	метод спутниковых геодезических измерений (определений); 1,00	-
500	503657,49	1378004,85	метод спутниковых геодезических измерений (определений); 1,00	-

1	2	3	4	5
501	503661,40	1378000,33	метод спутниковых геодезических измерений (определений); 1,00	-
502	503668,28	1378007,66	метод спутниковых геодезических измерений (определений); 1,00	-
503	503674,29	1378014,23	метод спутниковых геодезических измерений (определений); 1,00	-
504	503670,02	1378017,51	метод спутниковых геодезических измерений (определений); 1,00	-
505	503672,45	1378020,69	метод спутниковых геодезических измерений (определений); 1,00	-
506	503677,00	1378017,19	метод спутниковых геодезических измерений (определений); 1,00	-
507	503679,87	1378020,32	метод спутниковых геодезических измерений (определений); 1,00	-
508	503675,91	1378023,36	метод спутниковых геодезических измерений (определений); 1,00	-
509	503678,34	1378026,54	метод спутниковых геодезических измерений (определений); 1,00	-
510	503682,58	1378023,28	метод спутниковых геодезических измерений (определений); 1,00	-
511	503690,55	1378031,98	метод спутниковых геодезических измерений (определений); 1,00	-
512	503686,62	1378035,00	метод спутниковых геодезических измерений (определений); 1,00	-
513	503689,06	1378038,17	метод спутниковых геодезических измерений (определений); 1,00	-
514	503693,26	1378034,94	метод спутниковых геодезических измерений (определений); 1,00	-

1	2	3	4	5
515	503706,85	1378049,78	метод спутниковых геодезических измерений (определений); 1,00	-
516	503704,54	1378051,61	метод спутниковых геодезических измерений (определений); 1,00	-
517	503707,10	1378054,69	метод спутниковых геодезических измерений (определений); 1,00	-
518	503709,56	1378052,73	метод спутниковых геодезических измерений (определений); 1,00	-
519	503714,22	1378057,82	метод спутниковых геодезических измерений (определений); 1,00	-
520	503711,66	1378059,92	метод спутниковых геодезических измерений (определений); 1,00	-
521	503714,19	1378063,02	метод спутниковых геодезических измерений (определений); 1,00	-
522	503718,19	1378059,75	метод спутниковых геодезических измерений (определений); 1,00	-
523	503723,42	1378057,34	метод спутниковых геодезических измерений (определений); 1,00	-
524	503735,80	1378077,37	метод спутниковых геодезических измерений (определений); 1,00	-
525	503734,80	1378090,82	метод спутниковых геодезических измерений (определений); 1,00	-
526	503742,69	1378119,64	метод спутниковых геодезических измерений (определений); 1,00	-
527	503724,56	1378126,17	метод спутниковых геодезических измерений (определений); 1,00	-
528	503722,07	1378122,03	метод спутниковых геодезических измерений (определений); 1,00	-

1	2	3	4	5
529	503718,62	1378124,06	метод спутниковых геодезических измерений (определений); 1,00	-
530	503720,72	1378127,56	метод спутниковых геодезических измерений (определений); 1,00	-
531	503708,28	1378132,04	метод спутниковых геодезических измерений (определений); 1,00	-
532	503706,88	1378128,86	метод спутниковых геодезических измерений (определений); 1,00	-
533	503703,25	1378130,53	метод спутниковых геодезических измерений (определений); 1,00	-
534	503704,50	1378133,41	метод спутниковых геодезических измерений (определений); 1,00	-
535	503672,33	1378145,01	метод спутниковых геодезических измерений (определений); 1,00	-
536	503670,45	1378140,55	метод спутниковых геодезических измерений (определений); 1,00	-
537	503666,76	1378142,10	метод спутниковых геодезических измерений (определений); 1,00	-
538	503668,56	1378146,37	метод спутниковых геодезических измерений (определений); 1,00	-
539	503650,49	1378152,88	метод спутниковых геодезических измерений (определений); 1,00	-
540	503643,04	1378122,13	метод спутниковых геодезических измерений (определений); 1,00	-
541	503631,84	1378108,33	метод спутниковых геодезических измерений (определений); 1,00	-
542	503640,35	1378102,92	метод спутниковых геодезических измерений (определений); 1,00	-

1	2	3	4	5
543	503638,65	1378099,68	метод спутниковых геодезических измерений (определений); 1,00	-
544	503648,92	1378090,73	метод спутниковых геодезических измерений (определений); 1,00	-
545	503644,50	1378085,92	метод спутниковых геодезических измерений (определений); 1,00	-
546	503647,58	1378083,29	метод спутниковых геодезических измерений (определений); 1,00	-
547	503644,98	1378080,25	метод спутниковых геодезических измерений (определений); 1,00	-
548	503641,77	1378082,99	метод спутниковых геодезических измерений (определений); 1,00	-
549	503633,87	1378074,53	метод спутниковых геодезических измерений (определений); 1,00	-
550	503638,30	1378070,76	метод спутниковых геодезических измерений (определений); 1,00	-
551	503635,71	1378067,71	метод спутниковых геодезических измерений (определений); 1,00	-
552	503631,13	1378071,61	метод спутниковых геодезических измерений (определений); 1,00	-
553	503623,10	1378063,01	метод спутниковых геодезических измерений (определений); 1,00	-
554	503627,23	1378059,41	метод спутниковых геодезических измерений (определений); 1,00	-
555	503624,59	1378056,41	метод спутниковых геодезических измерений (определений); 1,00	-
556	503620,37	1378060,08	метод спутниковых геодезических измерений (определений); 1,00	-

1	2	3	4	5
557	503609,75	1378048,72	метод спутниковых геодезических измерений (определений); 1,00	-
558	503612,97	1378046,07	метод спутниковых геодезических измерений (определений); 1,00	-
559	503610,43	1378042,98	метод спутниковых геодезических измерений (определений); 1,00	-
560	503607,02	1378045,79	метод спутниковых геодезических измерений (определений); 1,00	-
561	503597,24	1378035,32	метод спутниковых геодезических измерений (определений); 1,00	-
562	503600,38	1378032,34	метод спутниковых геодезических измерений (определений); 1,00	-
563	503597,62	1378029,44	метод спутниковых геодезических измерений (определений); 1,00	-
564	503594,51	1378032,40	метод спутниковых геодезических измерений (определений); 1,00	-
565	503585,39	1378022,63	метод спутниковых геодезических измерений (определений); 1,00	-
566	503592,73	1378014,19	метод спутниковых геодезических измерений (определений); 1,00	-
567	503588,42	1378010,16	метод спутниковых геодезических измерений (определений); 1,00	-
568	503589,67	1378008,59	метод спутниковых геодезических измерений (определений); 1,00	-
569	503586,78	1378005,93	метод спутниковых геодезических измерений (определений); 1,00	-
570	503585,53	1378007,49	метод спутниковых геодезических измерений (определений); 1,00	-

1	2	3	4	5
571	503575,22	1377997,97	метод спутниковых геодезических измерений (определений); 1,00	-
572	503576,97	1377996,14	метод спутниковых геодезических измерений (определений); 1,00	-
573	503574,08	1377993,37	метод спутниковых геодезических измерений (определений); 1,00	-
574	503572,28	1377995,26	метод спутниковых геодезических измерений (определений); 1,00	-
575	503534,43	1377960,32	метод спутниковых геодезических измерений (определений); 1,00	-
576	503536,56	1377958,11	метод спутниковых геодезических измерений (определений); 1,00	-
577	503533,67	1377955,34	метод спутниковых геодезических измерений (определений); 1,00	-
578	503531,49	1377957,61	метод спутниковых геодезических измерений (определений); 1,00	-
579	503507,86	1377935,80	метод спутниковых геодезических измерений (определений); 1,00	-
580	503509,89	1377933,70	метод спутниковых геодезических измерений (определений); 1,00	-
581	503507,02	1377930,91	метод спутниковых геодезических измерений (определений); 1,00	-
582	503504,92	1377933,09	метод спутниковых геодезических измерений (определений); 1,00	-
583	503495,42	1377924,32	метод спутниковых геодезических измерений (определений); 1,00	-
584	503498,28	1377921,65	метод спутниковых геодезических измерений (определений); 1,00	-

1	2	3	4	5
585	503495,55	1377918,72	метод спутниковых геодезических измерений (определений); 1,00	-
586	503492,69	1377921,39	метод спутниковых геодезических измерений (определений); 1,00	-
587	503487,63	1377915,03	метод спутниковых геодезических измерений (определений); 1,00	-
588	503469,18	1377891,00	метод спутниковых геодезических измерений (определений); 1,00	-
589	503449,90	1377875,46	метод спутниковых геодезических измерений (определений); 1,00	-
590	503489,62	1377835,30	метод спутниковых геодезических измерений (определений); 1,00	-
591	503497,88	1377843,72	метод спутниковых геодезических измерений (определений); 1,00	-
592	503500,73	1377840,92	метод спутниковых геодезических измерений (определений); 1,00	-
593	503492,32	1377832,34	метод спутниковых геодезических измерений (определений); 1,00	-
594	503502,27	1377820,45	метод спутниковых геодезических измерений (определений); 1,00	-
595	503519,30	1377836,12	метод спутниковых геодезических измерений (определений); 1,00	-
596	503536,73	1377860,89	метод спутниковых геодезических измерений (определений); 1,00	-
597	503546,33	1377868,34	метод спутниковых геодезических измерений (определений); 1,00	-
598	503548,17	1377869,88	метод спутниковых геодезических измерений (определений); 1,00	-

1	2	3	4	5
599	503539,93	1377878,00	метод спутниковых геодезических измерений (определений); 1,00	-
600	503536,08	1377882,01	метод спутниковых геодезических измерений (определений); 1,00	-
601	503546,12	1377891,87	метод спутниковых геодезических измерений (определений); 1,00	-
602	503554,83	1377900,59	метод спутниковых геодезических измерений (определений); 1,00	-
603	503553,20	1377902,00	метод спутниковых геодезических измерений (определений); 1,00	-
604	503555,80	1377905,03	метод спутниковых геодезических измерений (определений); 1,00	-
605	503557,67	1377903,43	метод спутниковых геодезических измерений (определений); 1,00	-
606	503568,63	1377914,40	метод спутниковых геодезических измерений (определений); 1,00	-
607	503564,90	1377917,82	метод спутниковых геодезических измерений (определений); 1,00	-
608	503567,61	1377920,77	метод спутниковых геодезических измерений (определений); 1,00	-
609	503571,46	1377917,24	метод спутниковых геодезических измерений (определений); 1,00	-
610	503600,10	1377945,91	метод спутниковых геодезических измерений (определений); 1,00	-
611	503598,00	1377947,86	метод спутниковых геодезических измерений (определений); 1,00	-
612	503600,72	1377950,79	метод спутниковых геодезических измерений (определений); 1,00	-

1	2	3	4	5
613	503602,92	1377948,74	метод спутниковых геодезических измерений (определений); 1,00	-
614	503611,31	1377957,14	метод спутниковых геодезических измерений (определений); 1,00	-
615	503617,96	1377964,10	метод спутниковых геодезических измерений (определений); 1,00	-
616	503617,98	1377964,12	метод спутниковых геодезических измерений (определений); 1,00	-
617	503625,13	1377971,41	метод спутниковых геодезических измерений (определений); 1,00	-
618	503622,06	1377974,96	метод спутниковых геодезических измерений (определений); 1,00	-
619	503625,09	1377977,57	метод спутниковых геодезических измерений (определений); 1,00	-
491	503627,94	1377974,27	метод спутниковых геодезических измерений (определений); 1,00	-
620	503748,92	1377515,42	метод спутниковых геодезических измерений (определений); 1,00	-
621	503741,87	1377522,98	метод спутниковых геодезических измерений (определений); 1,00	-
622	503738,95	1377520,25	метод спутниковых геодезических измерений (определений); 1,00	-
623	503745,99	1377512,69	метод спутниковых геодезических измерений (определений); 1,00	-
620	503748,92	1377515,42	метод спутниковых геодезических измерений (определений); 1,00	-

## Сведения о частях границ охранной зоны

Обозначение части границ		Описание прохождения части границ
от точки	до точки	
1	2	3
1	2	-
2	3	-
3	4	-
4	5	-
5	6	-
6	7	-
7	8	-
8	9	-
9	10	-
10	11	-
11	12	-
12	13	-
13	14	-
14	15	-
15	16	-
16	17	-
17	18	-
18	19	-
19	20	-
20	21	-
21	22	-
22	23	-
23	24	-
24	25	-
25	26	-
26	27	-
27	28	-
28	29	-
29	30	-
30	31	-
31	32	-
32	33	-
33	34	-
34	35	-
35	36	-
36	37	-
37	38	-
38	39	-
39	40	-

1	2	3
40	41	-
41	42	-
42	43	-
43	44	-
44	45	-
45	46	-
46	47	-
47	48	-
48	49	-
49	50	-
50	51	-
51	52	-
52	53	-
53	54	-
54	55	-
55	56	-
56	57	-
57	58	-
58	59	-
59	60	-
60	61	-
61	62	-
62	63	-
63	64	-
64	65	-
65	66	-
66	67	-
67	68	-
68	69	-
69	70	-
70	71	-
71	72	-
72	73	-
73	74	-
74	75	-
75	76	-
76	77	-
77	78	-
78	79	-
79	80	-
80	81	-
81	82	-

1	2	3
82	83	-
83	84	-
84	85	-
85	86	-
86	87	-
87	88	-
88	89	-
89	90	-
90	91	-
91	92	-
92	93	-
93	94	-
94	95	-
95	96	-
96	97	-
97	98	-
98	99	-
99	100	-
100	101	-
101	102	-
102	103	-
103	104	-
104	105	-
105	106	-
106	107	-
107	108	-
108	109	-
109	110	-
110	111	-
111	112	-
112	113	-
113	114	-
114	115	-
115	116	-
116	117	-
117	118	-
118	119	-
119	120	-
120	121	-
121	122	-
122	123	-
123	124	-

1	2	3
124	125	-
125	126	-
126	127	-
127	128	-
128	129	-
129	130	-
130	131	-
131	132	-
132	133	-
133	134	-
134	135	-
135	136	-
136	137	-
137	138	-
138	139	-
139	140	-
140	141	-
141	142	-
142	143	-
143	144	-
144	145	-
145	146	-
146	147	-
147	148	-
148	149	-
149	150	-
150	151	-
151	152	-
152	153	-
153	154	-
154	155	-
155	156	-
156	157	-
157	158	-
158	159	-
159	160	-
160	161	-
161	162	-
162	163	-
163	164	-
164	165	-
165	166	-

1	2	3
166	167	-
167	168	-
168	169	-
169	170	-
170	171	-
171	172	-
172	173	-
173	174	-
174	175	-
175	176	-
176	177	-
177	178	-
178	179	-
179	180	-
180	181	-
181	182	-
182	183	-
183	184	-
184	185	-
185	186	-
186	187	-
187	188	-
188	189	-
189	190	-
190	191	-
191	192	-
192	193	-
193	194	-
194	195	-
195	196	-
196	197	-
197	198	-
198	199	-
199	200	-
200	201	-
201	202	-
202	203	-
203	204	-
204	205	-
205	206	-
206	207	-
207	208	-

1	2	3
208	209	-
209	210	-
210	211	-
211	212	-
212	213	-
213	214	-
214	215	-
215	216	-
216	217	-
217	218	-
218	219	-
219	220	-
220	221	-
221	222	-
222	223	-
223	224	-
224	225	-
225	226	-
226	227	-
227	228	-
228	229	-
229	230	-
230	231	-
231	232	-
232	233	-
233	234	-
234	235	-
235	236	-
236	237	-
237	238	-
238	239	-
239	240	-
240	241	-
241	242	-
242	243	-
243	244	-
244	245	-
245	246	-
246	247	-
247	248	-
248	249	-
249	250	-

1	2	3
250	251	-
251	252	-
252	253	-
253	254	-
254	255	-
255	256	-
256	257	-
257	258	-
258	259	-
259	260	-
260	261	-
261	262	-
262	263	-
263	264	-
264	265	-
265	266	-
266	267	-
267	268	-
268	269	-
269	270	-
270	271	-
271	272	-
272	273	-
273	274	-
274	275	-
275	276	-
276	277	-
277	278	-
278	279	-
279	280	-
280	281	-
281	282	-
282	283	-
283	284	-
284	285	-
285	286	-
286	287	-
287	288	-
288	289	-
289	290	-
290	291	-
291	292	-

1	2	3
292	293	-
293	294	-
294	295	-
295	296	-
296	297	-
297	298	-
298	299	-
299	300	-
300	301	-
301	302	-
302	303	-
303	304	-
304	305	-
305	306	-
306	307	-
307	308	-
308	309	-
309	310	-
310	311	-
311	312	-
312	313	-
313	314	-
314	315	-
315	316	-
316	317	-
317	318	-
318	319	-
319	320	-
320	321	-
321	322	-
322	323	-
323	324	-
324	325	-
325	326	-
326	327	-
327	328	-
328	329	-
329	330	-
330	331	-
331	332	-
332	333	-
333	334	-

1	2	3
334	335	-
335	336	-
336	337	-
337	338	-
338	339	-
339	340	-
340	341	-
341	342	-
342	343	-
343	344	-
344	345	-
345	346	-
346	347	-
347	348	-
348	349	-
349	350	-
350	351	-
351	352	-
352	353	-
353	354	-
354	355	-
355	356	-
356	357	-
357	358	-
358	359	-
359	360	-
360	361	-
361	362	-
362	363	-
363	364	-
364	365	-
365	366	-
366	367	-
367	368	-
368	369	-
369	370	-
370	371	-
371	372	-
372	373	-
373	374	-
374	375	-
375	376	-

1	2	3
376	377	-
377	378	-
378	379	-
379	380	-
380	381	-
381	382	-
382	383	-
383	384	-
384	385	-
385	386	-
386	387	-
387	388	-
388	389	-
389	390	-
390	391	-
391	392	-
392	393	-
393	394	-
394	395	-
395	396	-
396	397	-
397	398	-
398	399	-
399	400	-
400	401	-
401	402	-
402	403	-
403	404	-
404	405	-
405	406	-
406	407	-
407	408	-
408	409	-
409	410	-
410	411	-
411	412	-
412	413	-
413	414	-
414	415	-
415	416	-
416	417	-
417	418	-

1	2	3
418	419	-
419	420	-
420	421	-
421	422	-
422	423	-
423	424	-
424	425	-
425	426	-
426	427	-
427	428	-
428	429	-
429	430	-
430	431	-
431	432	-
432	433	-
433	434	-
434	435	-
435	436	-
436	437	-
437	438	-
438	439	-
439	440	-
440	441	-
441	442	-
442	443	-
443	444	-
444	445	-
445	446	-
446	447	-
447	448	-
448	449	-
449	450	-
450	451	-
451	452	-
452	453	-
453	454	-
454	455	-
455	456	-
456	457	-
457	458	-
458	459	-
459	460	-

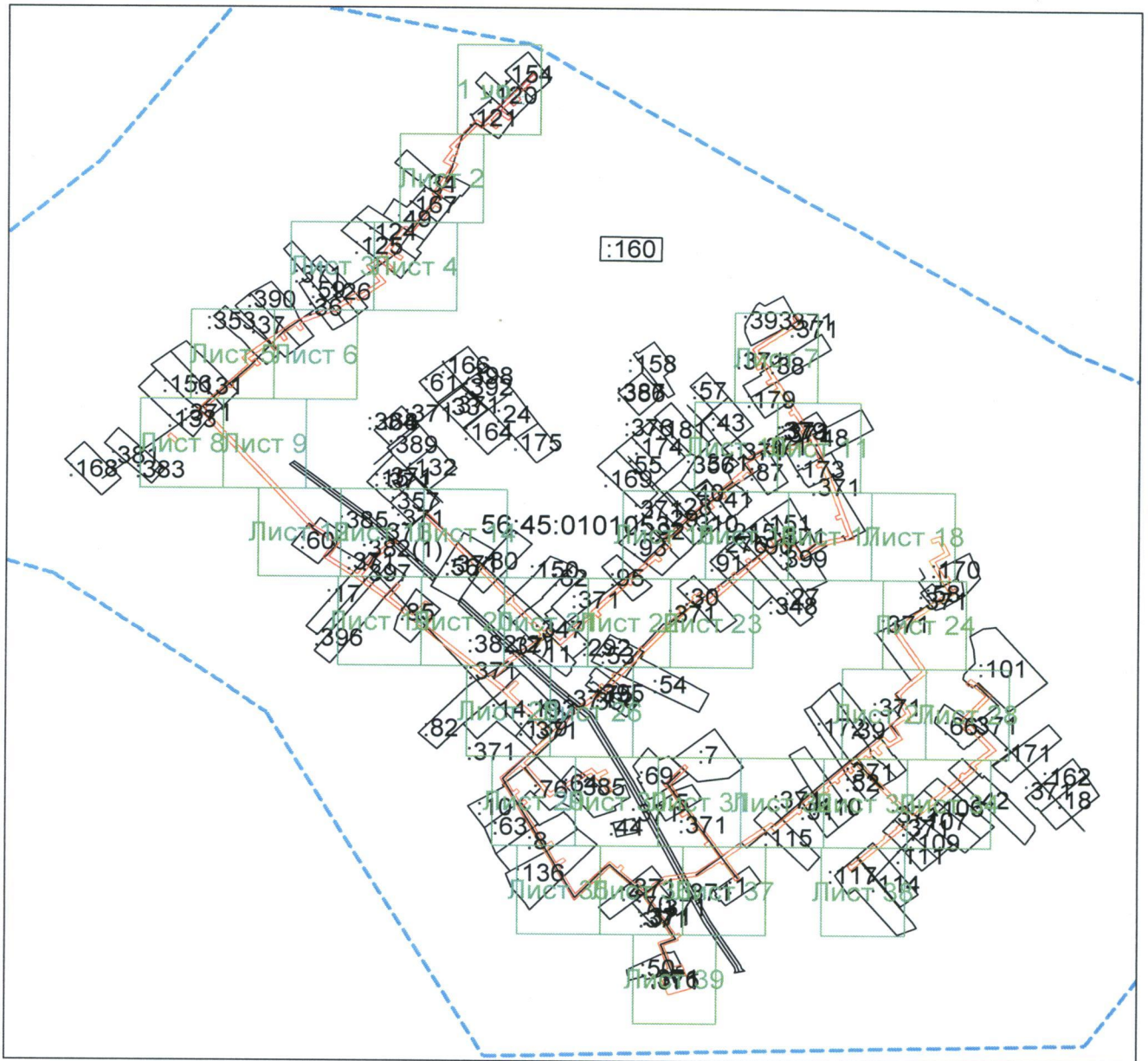
1	2	3
460	461	-
461	462	-
462	463	-
463	464	-
464	465	-
465	466	-
466	467	-
467	468	-
468	469	-
469	470	-
470	471	-
471	472	-
472	473	-
473	474	-
474	475	-
475	476	-
476	477	-
477	478	-
478	479	-
479	480	-
480	481	-
481	482	-
482	483	-
483	484	-
484	485	-
485	486	-
486	487	-
487	488	-
488	489	-
489	490	-
490	1	-
491	492	-
492	493	-
493	494	-
494	495	-
495	496	-
496	497	-
497	498	-
498	499	-
499	500	-
500	501	-
501	502	-

1	2	3
502	503	-
503	504	-
504	505	-
505	506	-
506	507	-
507	508	-
508	509	-
509	510	-
510	511	-
511	512	-
512	513	-
513	514	-
514	515	-
515	516	-
516	517	-
517	518	-
518	519	-
519	520	-
520	521	-
521	522	-
522	523	-
523	524	-
524	525	-
525	526	-
526	527	-
527	528	-
528	529	-
529	530	-
530	531	-
531	532	-
532	533	-
533	534	-
534	535	-
535	536	-
536	537	-
537	538	-
538	539	-
539	540	-
540	541	-
541	542	-
542	543	-
543	544	-

1	2	3
544	545	-
545	546	-
546	547	-
547	548	-
548	549	-
549	550	-
550	551	-
551	552	-
552	553	-
553	554	-
554	555	-
555	556	-
556	557	-
557	558	-
558	559	-
559	560	-
560	561	-
561	562	-
562	563	-
563	564	-
564	565	-
565	566	-
566	567	-
567	568	-
568	569	-
569	570	-
570	571	-
571	572	-
572	573	-
573	574	-
574	575	-
575	576	-
576	577	-
577	578	-
578	579	-
579	580	-
580	581	-
581	582	-
582	583	-
583	584	-
584	585	-
585	586	-

1	2	3
586	587	-
587	588	-
588	589	-
589	590	-
590	591	-
591	592	-
592	593	-
593	594	-
594	595	-
595	596	-
596	597	-
597	598	-
598	599	-
599	600	-
600	601	-
601	602	-
602	603	-
603	604	-
604	605	-
605	606	-
606	607	-
607	608	-
608	609	-
609	610	-
610	611	-
611	612	-
612	613	-
613	614	-
614	615	-
615	616	-
616	617	-
617	618	-
618	619	-
619	491	-
620	621	-
621	622	-
622	623	-
623	620	-

## План границ охранной зоны



Масштаб 1: 6053

Используемые условные знаки и обозначения:

- область выносного листа;
- 23 — номер выносного листа.

Приложение № 8  
к постановлению  
Правительства области  
от 06.08.2018 № 506-п

Текстовое и графическое описание местоположения границ охранной зоны газораспределительной сети объекта газоснабжения г/провод кооператива № 40 ул. Водокачечная, Чернышевского, Ленина, инв. № 1220190

Сведения об охранной зоне

№ п/п	Характеристики охранной зоны	Описание характеристик
1	2	3
1.	Местоположение охранной зоны	Оренбургская область, г. Сорочинск охранная зона объекта газоснабжения г/провод кооператива № 40 ул. Водокачечная, Чернышевского, Ленина, инв. № 1220190, номер: 1
2.	Площадь ± величина погрешности определения площади ( $P \pm \Delta P$ )	3657 кв. метров ± 21 кв. метр
3.	Иные характеристики охранной зоны	на земельные участки, входящие в охранные зоны газораспределительных сетей, в целях предупреждения их повреждения или нарушения условий их нормальной эксплуатации налагаются ограничения (обременения) в соответствии с Правилами охраны газораспределительных сетей, утвержденными постановлением Правительства Российской Федерации от 20 ноября 2000 года № 878, которыми запрещается: а) строить объекты жилищно-гражданского и производственного назначения; б) сносить и реконструировать мосты, коллекторы, автомобильные и железные дороги с расположенными на них газораспределительными сетями без предварительного выноса этих газопроводов по согласованию с эксплуатационными организациями;

1	2	3
		<p>в) разрушать берегоукрепительные сооружения, водопропускные устройства, земляные и иные сооружения, предохраняющие газораспределительные сети от разрушений;</p> <p>г) перемещать, повреждать, засыпать и уничтожать опознавательные знаки, контрольно-измерительные пункты и другие устройства газораспределительных сетей;</p> <p>д) устраивать свалки и склады, разливать растворы кислот, солей, щелочей и других химически активных веществ;</p> <p>е) огораживать и перегораживать охранные зоны, препятствовать доступу персонала эксплуатационных организаций к газораспределительным сетям, проведению обслуживания и устранению повреждений газораспределительных сетей;</p> <p>ж) разводить огонь и размещать источники огня;</p> <p>з) рыть погреба, копать и обрабатывать почву сельскохозяйственными и мелиоративными орудиями и механизмами на глубину более 0,3 метра;</p> <p>и) открывать калитки и двери газорегуляторных пунктов, станций катодной и дренажной защиты, люки подземных колодцев, включать или отключать электроснабжение средств связи, освещения и систем телемеханики;</p> <p>к) набрасывать, приставлять и привязывать к опорам и надземным газопроводам, ограждениям и зданиям газораспределительных сетей посторонние предметы, лестницы, влезать на них;</p> <p>л) самовольно подключаться к газораспределительным сетям</p>

## Сведения о местоположении границ охранной зоны

Система координат: МСК – субъект 56				
Сведения о характерных точках границ охранной зоны				
обозначение характерных точек границы	координаты (метров)		метод определения координат и средняя квадратическая погрешность положения характерной точки (Mt) (метров)	описание закреп- ления точки
	X	Y		
1	2	3	4	5
1	502590,47	1376574,85	метод спутниковых геодезических измерений (определений); 0,10	-
2	502589,72	1376577,04	метод спутниковых геодезических измерений (определений); 0,10	-
3	502616,19	1376594,94	метод спутниковых геодезических измерений (определений); 0,10	-
4	502636,42	1376606,05	метод спутниковых геодезических измерений (определений); 0,10	-
5	502625,75	1376623,74	метод спутниковых геодезических измерений (определений); 0,10	-
6	502632,69	1376628,57	метод спутниковых геодезических измерений (определений); 0,10	-
7	502624,75	1376643,31	метод спутниковых геодезических измерений (определений); 0,10	-
8	502615,32	1376637,88	метод спутниковых геодезических измерений (определений); 0,10	-
9	502610,54	1376645,70	метод спутниковых геодезических измерений (определений); 0,10	-
10	502608,53	1376649,44	метод спутниковых геодезических измерений (определений); 0,10	-
11	502614,30	1376653,52	метод спутниковых геодезических измерений (определений); 0,10	-

1	2	3	4	5
12	502606,51	1376663,71	метод спутниковых геодезических измерений (определений); 0,10	-
13	502630,26	1376677,65	метод спутниковых геодезических измерений (определений); 0,10	-
14	502624,65	1376688,68	метод спутниковых геодезических измерений (определений); 0,10	-
15	502635,98	1376696,13	метод спутниковых геодезических измерений (определений); 0,10	-
16	502633,78	1376699,47	метод спутниковых геодезических измерений (определений); 0,10	-
17	502619,07	1376689,85	метод спутниковых геодезических измерений (определений); 0,10	-
18	502621,03	1376686,54	метод спутниковых геодезических измерений (определений); 0,10	-
19	502621,21	1376686,62	метод спутниковых геодезических измерений (определений); 0,10	-
20	502624,98	1376679,20	метод спутниковых геодезических измерений (определений); 0,10	-
21	502599,58	1376664,28	метод спутниковых геодезических измерений (определений); 0,10	-
22	502592,62	1376673,89	метод спутниковых геодезических измерений (определений); 0,10	-
23	502583,82	1376667,59	метод спутниковых геодезических измерений (определений); 0,10	-
24	502586,16	1376664,35	метод спутниковых геодезических измерений (определений); 0,10	-
25	502591,70	1376668,34	метод спутниковых геодезических измерений (определений); 0,10	-

1	2	3	4	5
26	502597,34	1376660,56	метод спутниковых геодезических измерений (определений); 0,10	-
27	502599,84	1376655,98	метод спутниковых геодезических измерений (определений); 0,10	-
28	502604,84	1376659,29	метод спутниковых геодезических измерений (определений); 0,10	-
29	502608,58	1376654,36	метод спутниковых геодезических измерений (определений); 0,10	-
30	502603,32	1376650,66	метод спутниковых геодезических измерений (определений); 0,10	-
31	502607,05	1376643,75	метод спутниковых геодезических измерений (определений); 0,10	-
32	502613,94	1376632,50	метод спутниковых геодезических измерений (определений); 0,10	-
33	502623,19	1376637,79	метод спутниковых геодезических измерений (определений); 0,10	-
34	502627,47	1376629,81	метод спутниковых геодезических измерений (определений); 0,10	-
35	502620,38	1376624,88	метод спутниковых геодезических измерений (определений); 0,10	-
36	502630,80	1376607,53	метод спутниковых геодезических измерений (определений); 0,10	-
37	502614,19	1376598,40	метод спутниковых геодезических измерений (определений); 0,10	-
38	502584,82	1376578,56	метод спутниковых геодезических измерений (определений); 0,10	-
39	502585,68	1376576,53	метод спутниковых геодезических измерений (определений); 0,10	-

1	2	3	4	5
40	502572,13	1376567,87	метод спутниковых геодезических измерений (определений); 0,10	-
41	502565,85	1376578,03	метод спутниковых геодезических измерений (определений); 0,10	-
42	502532,21	1376552,28	метод спутниковых геодезических измерений (определений); 0,10	-
43	502530,82	1376554,27	метод спутниковых геодезических измерений (определений); 0,10	-
44	502539,01	1376560,42	метод спутниковых геодезических измерений (определений); 0,10	-
45	502533,76	1376569,27	метод спутниковых геодезических измерений (определений); 0,10	-
46	502520,01	1376596,08	метод спутниковых геодезических измерений (определений); 0,10	-
47	502513,40	1376591,72	метод спутниковых геодезических измерений (определений); 0,10	-
48	502510,72	1376596,28	метод спутниковых геодезических измерений (определений); 0,10	-
49	502505,52	1376606,16	метод спутниковых геодезических измерений (определений); 0,10	-
50	502511,59	1376610,81	метод спутниковых геодезических измерений (определений); 0,10	-
51	502510,03	1376613,30	метод спутниковых геодезических измерений (определений); 0,10	-
52	502544,96	1376635,32	метод спутниковых геодезических измерений (определений); 0,10	-
53	502542,82	1376638,70	метод спутниковых геодезических измерений (определений); 0,10	-

1	2	3	4	5
54	502504,44	1376614,50	метод спутниковых геодезических измерений (определений); 0,10	-
55	502506,27	1376611,78	метод спутниковых геодезических измерений (определений); 0,10	-
56	502500,42	1376607,29	метод спутниковых геодезических измерений (определений); 0,10	-
57	502507,20	1376594,38	метод спутниковых геодезических измерений (определений); 0,10	-
58	502509,39	1376590,66	метод спутниковых геодезических измерений (определений); 0,10	-
59	502498,78	1376584,11	метод спутниковых геодезических измерений (определений); 0,10	-
60	502495,55	1376589,82	метод спутниковых геодезических измерений (определений); 0,10	-
61	502492,08	1376587,83	метод спутниковых геодезических измерений (определений); 0,10	-
62	502495,37	1376582,01	метод спутниковых геодезических измерений (определений); 0,10	-
63	502493,53	1376580,86	метод спутниковых геодезических измерений (определений); 0,10	-
64	502495,63	1376577,46	метод спутниковых геодезических измерений (определений); 0,10	-
65	502499,11	1376579,62	метод спутниковых геодезических измерений (определений); 0,10	-
66	502511,79	1376587,44	метод спутниковых геодезических измерений (определений); 0,10	-
67	502512,42	1376586,29	метод спутниковых геодезических измерений (определений); 0,10	-

1	2	3	4	5
68	502518,49	1376590,28	метод спутниковых геодезических измерений (определений); 0,10	-
69	502529,44	1376568,92	метод спутниковых геодезических измерений (определений); 0,10	-
70	502518,37	1376560,97	метод спутниковых геодезических измерений (определений); 0,10	-
71	502513,62	1376568,13	метод спутниковых геодезических измерений (определений); 0,10	-
72	502510,28	1376565,93	метод спутниковых геодезических измерений (определений); 0,10	-
73	502517,29	1376555,28	метод спутниковых геодезических измерений (определений); 0,10	-
74	502531,40	1376565,40	метод спутниковых геодезических измерений (определений); 0,10	-
75	502533,72	1376561,49	метод спутниковых геодезических измерений (определений); 0,10	-
76	502525,32	1376555,09	метод спутниковых геодезических измерений (определений); 0,10	-
77	502530,10	1376548,33	метод спутниковых геодезических измерений (определений); 0,10	-
78	502531,94	1376545,36	метод спутниковых геодезических измерений (определений); 0,10	-
79	502526,86	1376542,33	метод спутниковых геодезических измерений (определений); 0,10	-
80	502529,24	1376537,05	метод спутниковых геодезических измерений (определений); 0,10	-
81	502528,30	1376536,45	метод спутниковых геодезических измерений (определений); 0,10	-

1	2	3	4	5
82	502534,35	1376526,22	метод спутниковых геодезических измерений (определений); 0,10	-
83	502532,97	1376525,38	метод спутниковых геодезических измерений (определений); 0,10	-
84	502535,13	1376521,83	метод спутниковых геодезических измерений (определений); 0,10	-
85	502536,48	1376522,76	метод спутниковых геодезических измерений (определений); 0,10	-
86	502541,83	1376514,35	метод спутниковых геодезических измерений (определений); 0,10	-
87	502545,19	1376516,51	метод спутниковых геодезических измерений (определений); 0,10	-
88	502538,78	1376526,54	метод спутниковых геодезических измерений (определений); 0,10	-
89	502533,41	1376535,65	метод спутниковых геодезических измерений (определений); 0,10	-
90	502534,11	1376536,04	метод спутниковых геодезических измерений (определений); 0,10	-
91	502531,97	1376540,71	метод спутниковых геодезических измерений (определений); 0,10	-
92	502537,47	1376544,05	метод спутниковых геодезических измерений (определений); 0,10	-
93	502534,43	1376548,94	метод спутниковых геодезических измерений (определений); 0,10	-
94	502564,78	1376572,14	метод спутниковых геодезических измерений (определений); 0,10	-
95	502570,87	1376562,32	метод спутниковых геодезических измерений (определений); 0,10	-

1	2	3	4	5
1	502590,47	1376574,85	метод спутниковых геодезических измерений (определений); 0,10	-
96	502638,44	1376416,03	метод спутниковых геодезических измерений (определений); 0,10	-
97	502632,89	1376424,20	метод спутниковых геодезических измерений (определений); 0,10	-
98	502634,60	1376425,95	метод спутниковых геодезических измерений (определений); 0,10	-
99	502598,53	1376480,26	метод спутниковых геодезических измерений (определений); 0,10	-
100	502592,69	1376489,06	метод спутниковых геодезических измерений (определений); 0,10	-
101	502591,35	1376488,07	метод спутниковых геодезических измерений (определений); 0,10	-
102	502587,58	1376493,00	метод спутниковых геодезических измерений (определений); 0,10	-
103	502562,74	1376526,59	метод спутниковых геодезических измерений (определений); 0,10	-
104	502559,52	1376524,21	метод спутниковых геодезических измерений (определений); 0,10	-
105	502584,37	1376490,61	метод спутниковых геодезических измерений (определений); 0,10	-
106	502590,17	1376483,00	метод спутниковых геодезических измерений (определений); 0,10	-
107	502591,35	1376483,83	метод спутниковых геодезических измерений (определений); 0,10	-
108	502594,10	1376479,70	метод спутниковых геодезических измерений (определений); 0,10	-

1	2	3	4	5
109	502568,29	1376462,32	метод спутниковых геодезических измерений (определений); 0,10	-
110	502559,41	1376474,51	метод спутниковых геодезических измерений (определений); 0,10	-
111	502556,17	1376472,15	метод спутниковых геодезических измерений (определений); 0,10	-
112	502567,36	1376456,86	метод спутниковых геодезических измерений (определений); 0,10	-
113	502596,31	1376476,37	метод спутниковых геодезических измерений (определений); 0,10	-
114	502629,49	1376426,42	метод спутниковых геодезических измерений (определений); 0,10	-
115	502627,75	1376424,66	метод спутниковых геодезических измерений (определений); 0,10	-
116	502635,14	1376413,77	метод спутниковых геодезических измерений (определений); 0,10	-
96	502638,44	1376416,03	метод спутниковых геодезических измерений (определений); 0,10	-
117	502625,59	1376373,42	метод спутниковых геодезических измерений (определений); 0,10	-
118	502607,65	1376401,87	метод спутниковых геодезических измерений (определений); 0,10	-
119	502605,96	1376400,87	метод спутниковых геодезических измерений (определений); 0,10	-
120	502603,62	1376404,45	метод спутниковых геодезических измерений (определений); 0,10	-
121	502605,36	1376405,60	метод спутниковых геодезических измерений (определений); 0,10	-

1	2	3	4	5
122	502584,62	1376438,28	метод спутниковых геодезических измерений (определений); 0,10	-
123	502581,24	1376436,14	метод спутниковых геодезических измерений (определений); 0,10	-
124	502599,92	1376406,70	метод спутниковых геодезических измерений (определений); 0,10	-
125	502598,12	1376405,50	метод спутниковых геодезических измерений (определений); 0,10	-
126	502604,62	1376395,51	метод спутниковых геодезических измерений (определений); 0,10	-
127	502606,30	1376396,49	метод спутниковых геодезических измерений (определений); 0,10	-
128	502622,21	1376371,28	метод спутниковых геодезических измерений (определений); 0,10	-
117	502625,59	1376373,42	метод спутниковых геодезических измерений (определений); 0,10	-
129	502568,98	1376536,18	метод спутниковых геодезических измерений (определений); 0,10	-
130	502572,44	1376538,18	метод спутниковых геодезических измерений (определений); 0,10	-
131	502567,65	1376546,51	метод спутниковых геодезических измерений (определений); 0,10	-
132	502560,18	1376542,59	метод спутниковых геодезических измерений (определений); 0,10	-
133	502555,75	1376548,19	метод спутниковых геодезических измерений (определений); 0,10	-
134	502546,37	1376542,71	метод спутниковых геодезических измерений (определений); 0,10	-

1	2	3	4	5
135	502549,96	1376533,47	метод спутниковых геодезических измерений (определений); 0,10	-
136	502542,50	1376528,11	метод спутниковых геодезических измерений (определений); 0,10	-
137	502544,84	1376524,87	метод спутниковых геодезических измерений (определений); 0,10	-
138	502554,82	1376532,01	метод спутниковых геодезических измерений (определений); 0,10	-
139	502551,33	1376540,95	метод спутниковых геодезических измерений (определений); 0,10	-
140	502554,78	1376542,96	метод спутниковых геодезических измерений (определений); 0,10	-
141	502559,14	1376537,53	метод спутниковых геодезических измерений (определений); 0,10	-
142	502566,10	1376541,18	метод спутниковых геодезических измерений (определений); 0,10	-
129	502568,98	1376536,18	метод спутниковых геодезических измерений (определений); 0,10	-
143	502669,86	1376603,12	метод спутниковых геодезических измерений (определений); 0,10	-
144	502662,43	1376616,71	метод спутниковых геодезических измерений (определений); 0,10	-
145	502675,83	1376624,70	метод спутниковых геодезических измерений (определений); 0,10	-
146	502673,79	1376628,14	метод спутниковых геодезических измерений (определений); 0,10	-
147	502658,73	1376619,16	метод спутниковых геодезических измерений (определений); 0,10	-

1	2	3	4	5
148	502654,32	1376616,57	метод спутниковых геодезических измерений (определений); 0,10	-
149	502656,34	1376613,11	метод спутниковых геодезических измерений (определений); 0,10	-
150	502658,98	1376614,67	метод спутниковых геодезических измерений (определений); 0,10	-
151	502666,36	1376601,20	метод спутниковых геодезических измерений (определений); 0,10	-
143	502669,86	1376603,12	метод спутниковых геодезических измерений (определений); 0,10	-
152	502812,89	1376588,85	метод спутниковых геодезических измерений (определений); 0,10	-
153	502810,77	1376592,25	метод спутниковых геодезических измерений (определений); 0,10	-
154	502790,56	1376579,58	метод спутниковых геодезических измерений (определений); 0,10	-
155	502792,68	1376576,18	метод спутниковых геодезических измерений (определений); 0,10	-
152	502812,89	1376588,85	метод спутниковых геодезических измерений (определений); 0,10	-

**Сведения о частях границ охранной зоны**

Обозначение части границ		Описание прохождения части границ
от точки	до точки	
1	2	3
1	2	-
2	3	-
3	4	-
4	5	-
5	6	-
6	7	-
7	8	-

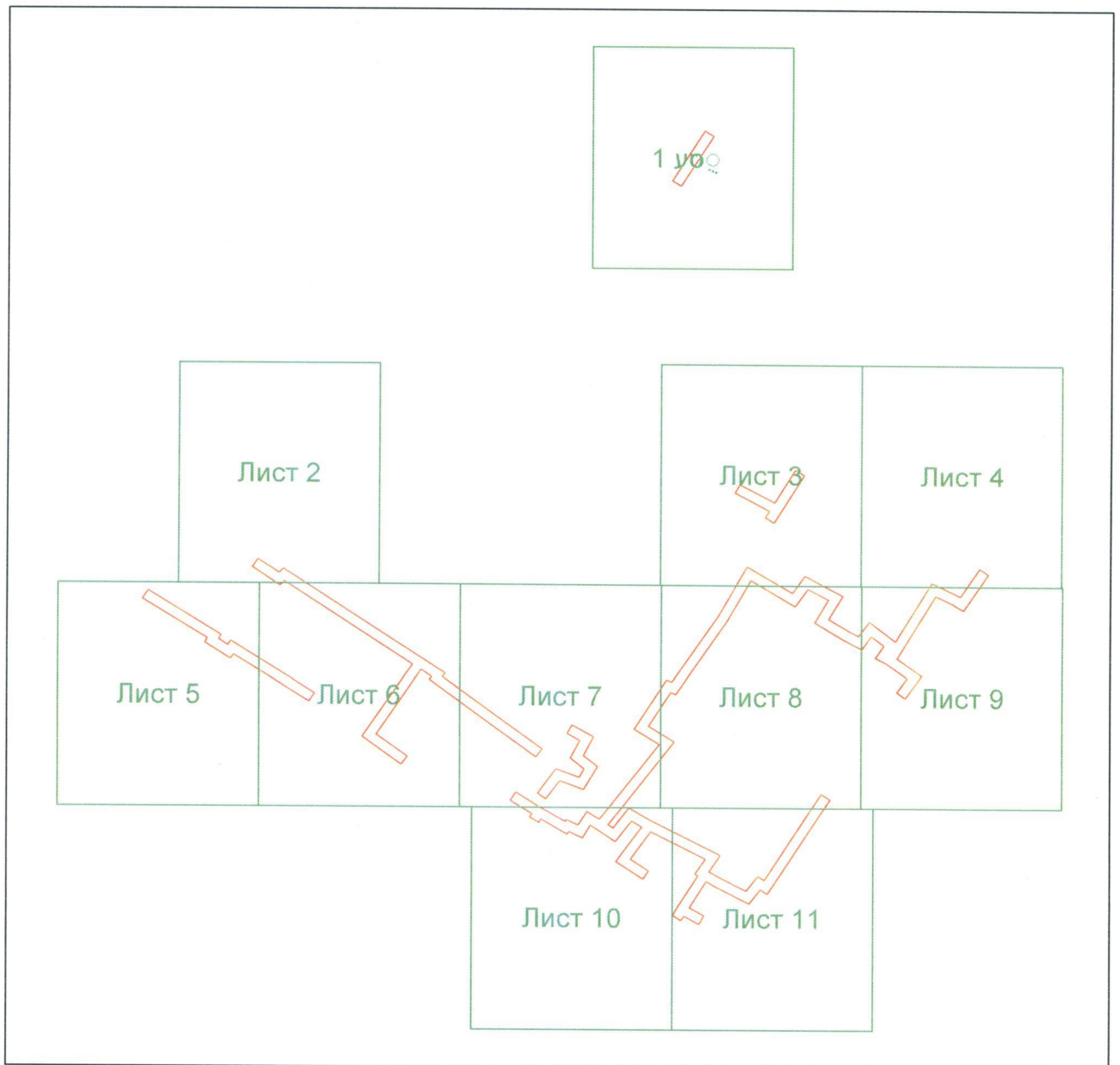
1	2	3
8	9	-
9	10	-
10	11	-
11	12	-
12	13	-
13	14	-
14	15	-
15	16	-
16	17	-
17	18	-
18	19	-
19	20	-
20	21	-
21	22	-
22	23	-
23	24	-
24	25	-
25	26	-
26	27	-
27	28	-
28	29	-
29	30	-
30	31	-
31	32	-
32	33	-
33	34	-
34	35	-
35	36	-
36	37	-
37	38	-
38	39	-
39	40	-
40	41	-
41	42	-
42	43	-
43	44	-
44	45	-
45	46	-
46	47	-
47	48	-
48	49	-
49	50	-

1	2	3
50	51	-
51	52	-
52	53	-
53	54	-
54	55	-
55	56	-
56	57	-
57	58	-
58	59	-
59	60	-
60	61	-
61	62	-
62	63	-
63	64	-
64	65	-
65	66	-
66	67	-
67	68	-
68	69	-
69	70	-
70	71	-
71	72	-
72	73	-
73	74	-
74	75	-
75	76	-
76	77	-
77	78	-
78	79	-
79	80	-
80	81	-
81	82	-
82	83	-
83	84	-
84	85	-
85	86	-
86	87	-
87	88	-
88	89	-
89	90	-
90	91	-
91	92	-

1	2	3
92	93	-
93	94	-
94	95	-
95	1	-
96	97	-
97	98	-
98	99	-
99	100	-
100	101	-
101	102	-
102	103	-
103	104	-
104	105	-
105	106	-
106	107	-
107	108	-
108	109	-
109	110	-
110	111	-
111	112	-
112	113	-
113	114	-
114	115	-
115	116	-
116	96	-
117	118	-
118	119	-
119	120	-
120	121	-
121	122	-
122	123	-
123	124	-
124	125	-
125	126	-
126	127	-
127	128	-
128	117	-
129	130	-
130	131	-
131	132	-
132	133	-
133	134	-

1	2	3
134	135	-
135	136	-
136	137	-
137	138	-
138	139	-
139	140	-
140	141	-
141	142	-
142	129	-
143	144	-
144	145	-
145	146	-
146	147	-
147	148	-
148	149	-
149	150	-
150	151	-
151	143	-
152	153	-
153	154	-
154	155	-
155	152	-

## План границ охранной зоны



Масштаб 1: 2438

Используемые условные знаки и обозначения:



– область выносного листа;

23

– номер выносного листа.

Приложение № 9  
к постановлению  
Правительства области  
от 06.08.2018 № 506-12

Текстовое и графическое описание местоположения границ охранной зоны газораспределительной сети объекта газоснабжения газопровод низкого давления г. Сорочинск второй микрорайон, Сорочинский район, инв. № 1221080

Сведения об охранной зоне

№ п/п	Характеристики охранной зоны	Описание характеристик
1	2	3
1.	Местоположение охранной зоны	Оренбургская область, г. Сорочинск охранная зона объекта газоснабжения газопровод низкого давления г. Сорочинск второй микрорайон, Сорочинский район, инв. № 1221080, номер: 1
2.	Площадь $\pm$ величина погрешности определения площади ( $P \pm \Delta P$ )	670 кв. метров $\pm$ 9 кв. метров
3.	Иные характеристики охранной зоны	на земельные участки, входящие в охранные зоны газораспределительных сетей, в целях предупреждения их повреждения или нарушения условий их нормальной эксплуатации налагаются ограничения (обременения) в соответствии с Правилами охраны газораспределительных сетей, утвержденными постановлением Правительства Российской Федерации от 20 ноября 2000 года № 878, которыми запрещается: а) строить объекты жилищно-гражданского и производственного назначения; б) сносить и реконструировать мосты, коллекторы, автомобильные и железные дороги с расположенными на них газораспределительными сетями без предварительного выноса этих

1	2	3
		<p>газопроводов по согласованию с эксплуатационными организациями;</p> <p>в) разрушать берегоукрепительные сооружения, водопропускные устройства, земляные и иные сооружения, предохраняющие газораспределительные сети от разрушений;</p> <p>г) перемещать, повреждать, засыпать и уничтожать опознавательные знаки, контрольно-измерительные пункты и другие устройства газораспределительных сетей;</p> <p>д) устраивать свалки и склады, разливать растворы кислот, солей, щелочей и других химически активных веществ;</p> <p>е) огораживать и перегораживать охранные зоны, препятствовать доступу персонала эксплуатационных организаций к газораспределительным сетям, проведению обслуживания и устранению повреждений газораспределительных сетей;</p> <p>ж) разводить огонь и размещать источники огня;</p> <p>з) рыть погреба, копать и обрабатывать почву сельскохозяйственными и мелиоративными орудиями и механизмами на глубину более 0,3 метра;</p> <p>и) открывать калитки и двери газорегуляторных пунктов, станций катодной и дренажной защиты, люки подземных колодцев, включать или отключать электроснабжение средств связи, освещения и систем телемеханики;</p> <p>к) набрасывать, приставлять и привязывать к опорам и надземным газопроводам, ограждениям и зданиям газораспределительных сетей посторонние предметы, лестницы, влезать на них;</p> <p>л) самовольно подключаться к газораспределительным сетям</p>

## Сведения о местоположении границ охранной зоны

Система координат: МСК – субъект 56				
Сведения о характерных точках границ охранной зоны				
обозначение характерных точек границы	координаты (метров)		метод определения координат и средняя квадратическая погрешность положения характерной точки (Mt) (метров)	описание закреп- ления точки
	X	Y		
1	2	3	4	5
1	499337,29	1377231,01	метод спутниковых геодезических измерений (определений); 0,10	-
2	499337,70	1377235,27	метод спутниковых геодезических измерений (определений); 0,10	-
3	499333,72	1377235,66	метод спутниковых геодезических измерений (определений); 0,10	-
4	499333,31	1377231,40	метод спутниковых геодезических измерений (определений); 0,10	-
1	499337,29	1377231,01	метод спутниковых геодезических измерений (определений); 0,10	-
5	499328,56	1377252,40	метод спутниковых геодезических измерений (определений); 0,10	-
6	499329,09	1377256,54	метод спутниковых геодезических измерений (определений); 0,10	-
7	499325,09	1377257,12	метод спутниковых геодезических измерений (определений); 0,10	-
8	499324,59	1377252,88	метод спутниковых геодезических измерений (определений); 0,10	-
5	499328,56	1377252,40	метод спутниковых геодезических измерений (определений); 0,10	-
9	499419,46	1377547,44	метод спутниковых геодезических измерений (определений); 0,10	-

1	2	3	4	5
10	499419,24	1377551,67	метод спутниковых геодезических измерений (определений); 0,10	-
11	499415,25	1377551,47	метод спутниковых геодезических измерений (определений); 0,10	-
12	499415,46	1377547,24	метод спутниковых геодезических измерений (определений); 0,10	-
9	499419,46	1377547,44	метод спутниковых геодезических измерений (определений); 0,10	-
13	499514,14	1377348,32	метод спутниковых геодезических измерений (определений); 0,10	-
14	499514,43	1377352,31	метод спутниковых геодезических измерений (определений); 0,10	-
15	499510,20	1377352,60	метод спутниковых геодезических измерений (определений); 0,10	-
16	499509,92	1377348,61	метод спутниковых геодезических измерений (определений); 0,10	-
13	499514,14	1377348,32	метод спутниковых геодезических измерений (определений); 0,10	-
17	499242,95	1377187,02	метод спутниковых геодезических измерений (определений); 0,10	-
18	499243,04	1377191,02	метод спутниковых геодезических измерений (определений); 0,10	-
19	499238,81	1377191,11	метод спутниковых геодезических измерений (определений); 0,10	-
20	499238,72	1377187,11	метод спутниковых геодезических измерений (определений); 0,10	-
17	499242,95	1377187,02	метод спутниковых геодезических измерений (определений); 0,10	-

1	2	3	4	5
21	499226,82	1377098,14	метод спутниковых геодезических измерений (определений); 0,10	-
22	499222,59	1377098,14	метод спутниковых геодезических измерений (определений); 0,10	-
23	499222,59	1377094,14	метод спутниковых геодезических измерений (определений); 0,10	-
24	499226,82	1377094,14	метод спутниковых геодезических измерений (определений); 0,10	-
21	499226,82	1377098,14	метод спутниковых геодезических измерений (определений); 0,10	-
25	499327,35	1377232,33	метод спутниковых геодезических измерений (определений); 0,10	-
26	499327,89	1377236,52	метод спутниковых геодезических измерений (определений); 0,10	-
27	499323,92	1377237,03	метод спутниковых геодезических измерений (определений); 0,10	-
28	499323,38	1377232,84	метод спутниковых геодезических измерений (определений); 0,10	-
25	499327,35	1377232,33	метод спутниковых геодезических измерений (определений); 0,10	-
29	499412,01	1377284,22	метод спутниковых геодезических измерений (определений); 0,10	-
30	499411,96	1377288,23	метод спутниковых геодезических измерений (определений); 0,10	-
31	499407,77	1377288,20	метод спутниковых геодезических измерений (определений); 0,10	-
32	499407,78	1377284,20	метод спутниковых геодезических измерений (определений); 0,10	-

1	2	3	4	5
29	499412,01	1377284,22	метод спутниковых геодезических измерений (определений); 0,10	-
33	499241,65	1377157,04	метод спутниковых геодезических измерений (определений); 0,10	-
34	499241,84	1377161,04	метод спутниковых геодезических измерений (определений); 0,10	-
35	499237,63	1377161,24	метод спутниковых геодезических измерений (определений); 0,10	-
36	499237,45	1377157,24	метод спутниковых геодезических измерений (определений); 0,10	-
33	499241,65	1377157,04	метод спутниковых геодезических измерений (определений); 0,10	-
37	499519,45	1377405,99	метод спутниковых геодезических измерений (определений); 0,10	-
38	499519,70	1377409,98	метод спутниковых геодезических измерений (определений); 0,10	-
39	499515,50	1377410,24	метод спутниковых геодезических измерений (определений); 0,10	-
40	499515,25	1377406,25	метод спутниковых геодезических измерений (определений); 0,10	-
37	499519,45	1377405,99	метод спутниковых геодезических измерений (определений); 0,10	-
41	499443,93	1377312,72	метод спутниковых геодезических измерений (определений); 0,10	-
42	499439,93	1377312,88	метод спутниковых геодезических измерений (определений); 0,10	-
43	499439,77	1377308,68	метод спутниковых геодезических измерений (определений); 0,10	-

1	2	3	4	5
44	499443,76	1377308,52	метод спутниковых геодезических измерений (определений); 0,10	-
41	499443,93	1377312,72	метод спутниковых геодезических измерений (определений); 0,10	-
45	499293,48	1377272,52	метод спутниковых геодезических измерений (определений); 0,10	-
46	499293,71	1377276,72	метод спутниковых геодезических измерений (определений); 0,10	-
47	499289,71	1377276,93	метод спутниковых геодезических измерений (определений); 0,10	-
48	499289,49	1377272,73	метод спутниковых геодезических измерений (определений); 0,10	-
45	499293,48	1377272,52	метод спутниковых геодезических измерений (определений); 0,10	-
49	499227,03	1377103,32	метод спутниковых геодезических измерений (определений); 0,10	-
50	499227,29	1377107,31	метод спутниковых геодезических измерений (определений); 0,10	-
51	499223,10	1377107,58	метод спутниковых геодезических измерений (определений); 0,10	-
52	499222,83	1377103,59	метод спутниковых геодезических измерений (определений); 0,10	-
49	499227,03	1377103,32	метод спутниковых геодезических измерений (определений); 0,10	-
53	499226,07	1377076,19	метод спутниковых геодезических измерений (определений); 0,10	-
54	499226,07	1377080,19	метод спутниковых геодезических измерений (определений); 0,10	-

1	2	3	4	5
55	499221,87	1377080,19	метод спутниковых геодезических измерений (определений); 0,10	-
56	499221,87	1377076,19	метод спутниковых геодезических измерений (определений); 0,10	-
53	499226,07	1377076,19	метод спутниковых геодезических измерений (определений); 0,10	-
57	499515,41	1377362,37	метод спутниковых геодезических измерений (определений); 0,10	-
58	499515,66	1377366,36	метод спутниковых геодезических измерений (определений); 0,10	-
59	499511,47	1377366,62	метод спутниковых геодезических измерений (определений); 0,10	-
60	499511,22	1377362,63	метод спутниковых геодезических измерений (определений); 0,10	-
57	499515,41	1377362,37	метод спутниковых геодезических измерений (определений); 0,10	-
61	499520,50	1377418,54	метод спутниковых геодезических измерений (определений); 0,10	-
62	499520,92	1377422,52	метод спутниковых геодезических измерений (определений); 0,10	-
63	499516,75	1377422,94	метод спутниковых геодезических измерений (определений); 0,10	-
64	499516,33	1377418,97	метод спутниковых геодезических измерений (определений); 0,10	-
61	499520,50	1377418,54	метод спутниковых геодезических измерений (определений); 0,10	-
65	499236,06	1377022,20	метод спутниковых геодезических измерений (определений); 0,10	-

1	2	3	4	5
66	499236,08	1377026,20	метод спутниковых геодезических измерений (определений); 0,10	-
67	499231,89	1377026,22	метод спутниковых геодезических измерений (определений); 0,10	-
68	499231,87	1377022,22	метод спутниковых геодезических измерений (определений); 0,10	-
65	499236,06	1377022,20	метод спутниковых геодезических измерений (определений); 0,10	-
69	499472,17	1377307,44	метод спутниковых геодезических измерений (определений); 0,10	-
70	499472,36	1377311,63	метод спутниковых геодезических измерений (определений); 0,10	-
71	499468,36	1377311,81	метод спутниковых геодезических измерений (определений); 0,10	-
72	499468,17	1377307,62	метод спутниковых геодезических измерений (определений); 0,10	-
69	499472,17	1377307,44	метод спутниковых геодезических измерений (определений); 0,10	-
73	499461,44	1377545,80	метод спутниковых геодезических измерений (определений); 0,10	-
74	499461,58	1377549,99	метод спутниковых геодезических измерений (определений); 0,10	-
75	499457,58	1377550,12	метод спутниковых геодезических измерений (определений); 0,10	-
76	499457,45	1377545,93	метод спутниковых геодезических измерений (определений); 0,10	-
73	499461,44	1377545,80	метод спутниковых геодезических измерений (определений); 0,10	-

1	2	3	4	5
77	499234,78	1376988,66	метод спутниковых геодезических измерений (определений); 0,10	-
78	499234,88	1376992,66	метод спутниковых геодезических измерений (определений); 0,10	-
79	499230,70	1376992,77	метод спутниковых геодезических измерений (определений); 0,10	-
80	499230,59	1376988,77	метод спутниковых геодезических измерений (определений); 0,10	-
77	499234,78	1376988,66	метод спутниковых геодезических измерений (определений); 0,10	-
81	499411,19	1377241,72	метод спутниковых геодезических измерений (определений); 0,10	-
82	499411,24	1377245,72	метод спутниковых геодезических измерений (определений); 0,10	-
83	499407,05	1377245,79	метод спутниковых геодезических измерений (определений); 0,10	-
84	499407,00	1377241,79	метод спутниковых геодезических измерений (определений); 0,10	-
81	499411,19	1377241,72	метод спутниковых геодезических измерений (определений); 0,10	-
85	499433,05	1377546,74	метод спутниковых геодезических измерений (определений); 0,10	-
86	499433,29	1377550,92	метод спутниковых геодезических измерений (определений); 0,10	-
87	499429,30	1377551,15	метод спутниковых геодезических измерений (определений); 0,10	-
88	499429,05	1377546,97	метод спутниковых геодезических измерений (определений); 0,10	-

1	2	3	4	5
85	499433,05	1377546,74	метод спутниковых геодезических измерений (определений); 0,10	-
89	499338,41	1377251,09	метод спутниковых геодезических измерений (определений); 0,10	-
90	499338,99	1377255,23	метод спутниковых геодезических измерений (определений); 0,10	-
91	499335,03	1377255,78	метод спутниковых геодезических измерений (определений); 0,10	-
92	499334,45	1377251,63	метод спутниковых геодезических измерений (определений); 0,10	-
89	499338,41	1377251,09	метод спутниковых геодезических измерений (определений); 0,10	-
93	499303,38	1377271,55	метод спутниковых геодезических измерений (определений); 0,10	-
94	499303,80	1377275,71	метод спутниковых геодезических измерений (определений); 0,10	-
95	499299,82	1377276,11	метод спутниковых геодезических измерений (определений); 0,10	-
96	499299,40	1377271,95	метод спутниковых геодезических измерений (определений); 0,10	-
93	499303,38	1377271,55	метод спутниковых геодезических измерений (определений); 0,10	-
97	499517,96	1377391,35	метод спутниковых геодезических измерений (определений); 0,10	-
98	499518,41	1377395,32	метод спутниковых геодезических измерений (определений); 0,10	-
99	499514,27	1377395,82	метод спутниковых геодезических измерений (определений); 0,10	-

1	2	3	4	5
100	499513,81	1377391,84	метод спутниковых геодезических измерений (определений); 0,10	-
97	499517,96	1377391,35	метод спутниковых геодезических измерений (определений); 0,10	-
101	499234,32	1376977,47	метод спутниковых геодезических измерений (определений); 0,10	-
102	499234,44	1376981,47	метод спутниковых геодезических измерений (определений); 0,10	-
103	499230,27	1376981,59	метод спутниковых геодезических измерений (определений); 0,10	-
104	499230,14	1376977,59	метод спутниковых геодезических измерений (определений); 0,10	-
101	499234,32	1376977,47	метод спутниковых геодезических измерений (определений); 0,10	-
105	499225,67	1377067,10	метод спутниковых геодезических измерений (определений); 0,10	-
106	499225,72	1377071,10	метод спутниковых геодезических измерений (определений); 0,10	-
107	499221,55	1377071,15	метод спутниковых геодезических измерений (определений); 0,10	-
108	499221,50	1377067,15	метод спутниковых геодезических измерений (определений); 0,10	-
105	499225,67	1377067,10	метод спутниковых геодезических измерений (определений); 0,10	-
109	499225,25	1377058,05	метод спутниковых геодезических измерений (определений); 0,10	-
110	499225,39	1377062,05	метод спутниковых геодезических измерений (определений); 0,10	-

1	2	3	4	5
111	499221,22	1377062,20	метод спутниковых геодезических измерений (определений); 0,10	-
112	499221,08	1377058,20	метод спутниковых геодезических измерений (определений); 0,10	-
109	499225,25	1377058,05	метод спутниковых геодезических измерений (определений); 0,10	-
113	499457,94	1377308,02	метод спутниковых геодезических измерений (определений); 0,10	-
114	499458,06	1377312,19	метод спутниковых геодезических измерений (определений); 0,10	-
115	499454,06	1377312,29	метод спутниковых геодезических измерений (определений); 0,10	-
116	499453,95	1377308,13	метод спутниковых геодезических измерений (определений); 0,10	-
113	499457,94	1377308,02	метод спутниковых геодезических измерений (определений); 0,10	-
117	499516,61	1377376,68	метод спутниковых геодезических измерений (определений); 0,10	-
118	499517,02	1377380,65	метод спутниковых геодезических измерений (определений); 0,10	-
119	499512,89	1377381,09	метод спутниковых геодезических измерений (определений); 0,10	-
120	499512,48	1377377,11	метод спутниковых геодезических измерений (определений); 0,10	-
117	499516,61	1377376,68	метод спутниковых геодезических измерений (определений); 0,10	-
121	499226,25	1377084,99	метод спутниковых геодезических измерений (определений); 0,10	-

1	2	3	4	5
122	499226,60	1377088,97	метод спутниковых геодезических измерений (определений); 0,10	-
123	499222,46	1377089,32	метод спутниковых геодезических измерений (определений); 0,10	-
124	499222,11	1377085,34	метод спутниковых геодезических измерений (определений); 0,10	-
121	499226,25	1377084,99	метод спутниковых геодезических измерений (определений); 0,10	-
125	499430,01	1377309,02	метод спутниковых геодезических измерений (определений); 0,10	-
126	499430,12	1377313,18	метод спутниковых геодезических измерений (определений); 0,10	-
127	499426,12	1377313,28	метод спутниковых геодезических измерений (определений); 0,10	-
128	499426,01	1377309,13	метод спутниковых геодезических измерений (определений); 0,10	-
125	499430,01	1377309,02	метод спутниковых геодезических измерений (определений); 0,10	-
129	499242,68	1377180,79	метод спутниковых геодезических измерений (определений); 0,10	-
130	499238,53	1377181,03	метод спутниковых геодезических измерений (определений); 0,10	-
131	499238,30	1377177,04	метод спутниковых геодезических измерений (определений); 0,10	-
132	499242,45	1377176,80	метод спутниковых геодезических измерений (определений); 0,10	-
129	499242,68	1377180,79	метод спутниковых геодезических измерений (определений); 0,10	-

1	2	3	4	5
133	499235,21	1376999,60	метод спутниковых геодезических измерений (определений); 0,10	-
134	499235,29	1377003,60	метод спутниковых геодезических измерений (определений); 0,10	-
135	499231,13	1377003,68	метод спутниковых геодезических измерений (определений); 0,10	-
136	499231,06	1376999,68	метод спутниковых геодезических измерений (определений); 0,10	-
133	499235,21	1376999,60	метод спутниковых геодезических измерений (определений); 0,10	-
137	499447,63	1377546,45	метод спутниковых геодезических измерений (определений)	-
138	499447,42	1377550,59	метод спутниковых геодезических измерений (определений)	-
139	499443,43	1377550,39	метод спутниковых геодезических измерений (определений)	-
140	499443,63	1377546,25	метод спутниковых геодезических измерений (определений)	-
137	499447,63	1377546,45	метод спутниковых геодезических измерений (определений)	-
141	499411,38	1377255,63	метод спутниковых геодезических измерений (определений)	-
142	499411,55	1377259,62	метод спутниковых геодезических измерений (определений)	-
143	499407,40	1377259,80	метод спутниковых геодезических измерений (определений)	-
144	499407,24	1377255,80	метод спутниковых геодезических измерений (определений)	-

1	2	3	4	5
141	499411,38	1377255,63	метод спутниковых геодезических измерений (определений)	-
145	499411,67	1377269,77	метод спутниковых геодезических измерений (определений); 0,10	-
146	499411,77	1377273,77	метод спутниковых геодезических измерений (определений); 0,10	-
147	499407,63	1377273,86	метод спутниковых геодезических измерений (определений); 0,10	-
148	499407,53	1377269,86	метод спутниковых геодезических измерений (определений); 0,10	-
145	499411,67	1377269,77	метод спутниковых геодезических измерений (определений); 0,10	-
149	499235,75	1377014,48	метод спутниковых геодезических измерений (определений); 0,10	-
150	499231,62	1377014,70	метод спутниковых геодезических измерений (определений); 0,10	-
151	499231,40	1377010,70	метод спутниковых геодезических измерений (определений); 0,10	-
152	499235,53	1377010,49	метод спутниковых геодезических измерений (определений); 0,10	-
149	499235,75	1377014,48	метод спутниковых геодезических измерений (определений); 0,10	-
153	499242,08	1377166,80	метод спутниковых геодезических измерений (определений); 0,10	-
154	499242,25	1377170,80	метод спутниковых геодезических измерений (определений); 0,10	-
155	499238,12	1377170,95	метод спутниковых геодезических измерений (определений); 0,10	-

1	2	3	4	5
156	499237,95	1377166,96	метод спутниковых геодезических измерений (определений); 0,10	-
153	499242,08	1377166,80	метод спутниковых геодезических измерений (определений); 0,10	-
157	499243,35	1377197,67	метод спутниковых геодезических измерений (определений); 0,10	-
158	499243,49	1377201,67	метод спутниковых геодезических измерений (определений); 0,10	-
159	499239,37	1377201,80	метод спутниковых геодезических измерений (определений); 0,10	-
160	499239,23	1377197,80	метод спутниковых геодезических измерений (определений); 0,10	-
157	499243,35	1377197,67	метод спутниковых геодезических измерений (определений); 0,10	-

## Сведения о частях границ охранной зоны

Обозначение части границ		Описание прохождения части границ
от точки	до точки	
1	2	3
1	2	-
2	3	-
3	4	-
4	1	-
5	6	-
6	7	-
7	8	-
8	5	-
9	10	-
10	11	-
11	12	-
12	9	-
13	14	-
14	15	-
15	16	-
16	13	-

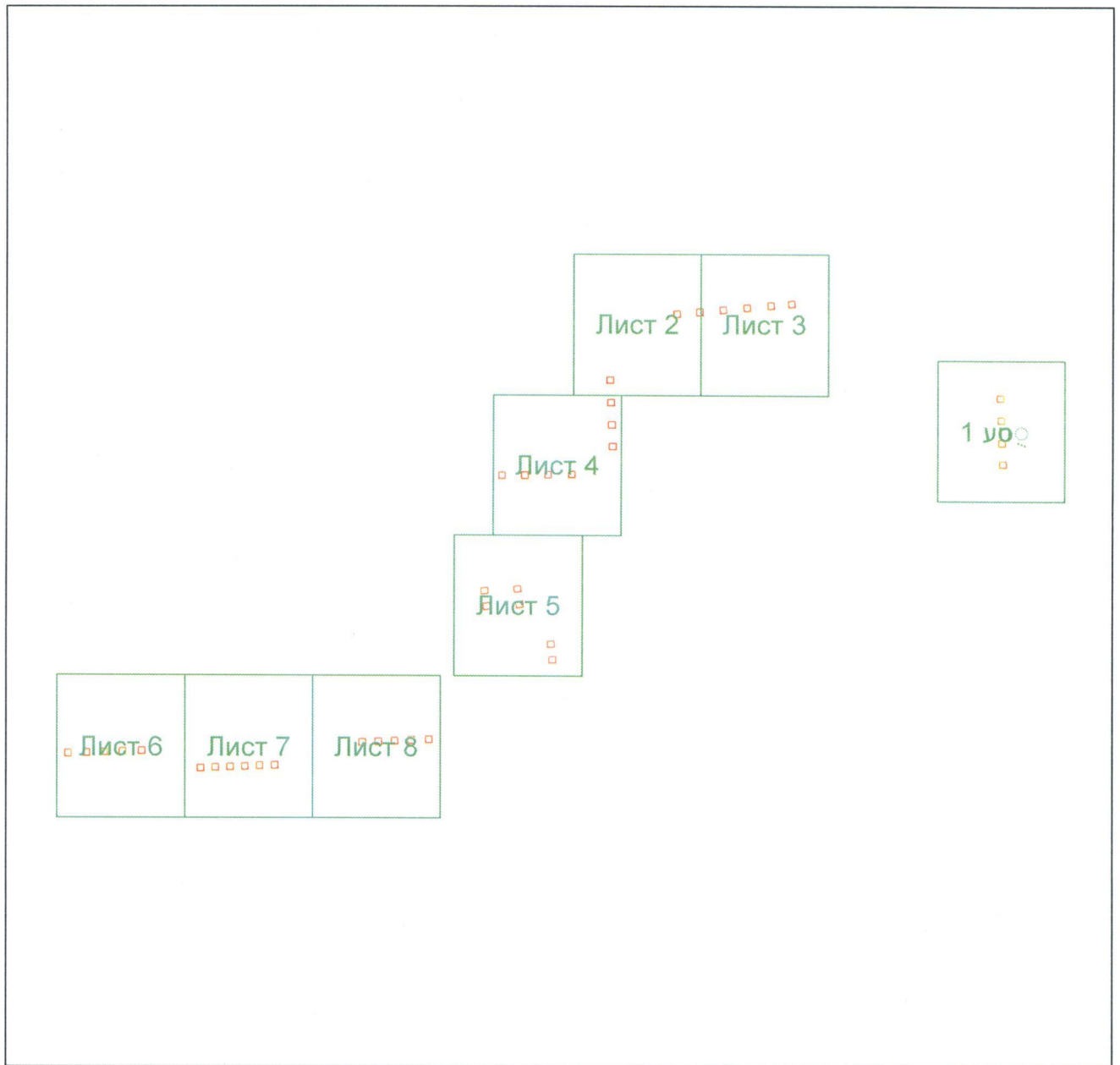
1	2	3
17	18	-
18	19	-
19	20	-
20	17	-
21	22	-
22	23	-
23	24	-
24	21	-
25	26	-
26	27	-
27	28	-
28	25	-
29	30	-
30	31	-
31	32	-
32	29	-
33	34	-
34	35	-
35	36	-
36	33	-
37	38	-
38	39	-
39	40	-
40	37	-
41	42	-
42	43	-
43	44	-
44	41	-
45	46	-
46	47	-
47	48	-
48	45	-
49	50	-
50	51	-
51	52	-
52	49	-
53	54	-
54	55	-
55	56	-
56	53	-
57	58	-
58	59	-

1	2	3
59	60	-
60	57	-
61	62	-
62	63	-
63	64	-
64	61	-
65	66	-
66	67	-
67	68	-
68	65	-
69	70	-
70	71	-
71	72	-
72	69	-
73	74	-
74	75	-
75	76	-
76	73	-
77	78	-
78	79	-
79	80	-
80	77	-
81	82	-
82	83	-
83	84	-
84	81	-
85	86	-
86	87	-
87	88	-
88	85	-
89	90	-
90	91	-
91	92	-
92	89	-
93	94	-
94	95	-
95	96	-
96	93	-
97	98	-
98	99	-
99	100	-
100	97	-

1	2	3
101	102	-
102	103	-
103	104	-
104	101	-
105	106	-
106	107	-
107	108	-
108	105	-
109	110	-
110	111	-
111	112	-
112	109	-
113	114	-
114	115	-
115	116	-
116	113	-
117	118	-
118	119	-
119	120	-
120	117	-
121	122	-
122	123	-
123	124	-
124	121	-
125	126	-
126	127	-
127	128	-
128	125	-
129	130	-
130	131	-
131	132	-
132	129	-
133	134	-
134	135	-
135	136	-
136	133	-
137	138	-
138	139	-
139	140	-
140	137	-
141	142	-
142	143	-

1	2	3
143	144	-
144	141	-
145	146	-
146	147	-
147	148	-
148	145	-
149	150	-
150	151	-
151	152	-
152	149	-
153	154	-
154	155	-
155	156	-
156	153	-
157	158	-
158	159	-
159	160	-
160	157	-

## План границ охранной зоны



Масштаб 1: 3844

Используемые условные знаки и обозначения:



– область выносного листа;

23

– номер выносного листа.

Приложение № 10  
к постановлению  
Правительства области  
от 06.08.2018 № 506-12

Текстовое и графическое описание местоположения границ  
охранной зоны газораспределительной сети объекта газоснабжения  
г/провод кооператива № 14 ул. К. Маркса, Куйбышева, Чапаева,  
Бугурусланская, Инв. № 1220162

Сведения об охранной зоне

№ п/п	Характеристики охранной зоны	Описание характеристик
1	2	3
1.	Местоположение охранной зоны	Оренбургская область, г. Сорочинск охранная зона объекта газоснабжения г/провод кооператива № 14 ул. К. Маркса, Куйбышева, Чапаева, Бугурусланская, Инв. № 1220162, номер: 1
2.	Площадь $\pm$ величина погрешности определения площади ( $P \pm \Delta P$ )	15936 кв. метров $\pm$ 44 кв. метра
3.	Иные характеристики охранной зоны	на земельные участки, входящие в охранные зоны газораспределительных сетей, в целях предупреждения их повреждения или нарушения условий их нормальной эксплуатации налагаются ограничения (обременения) в соответствии с Правилами охраны газораспределительных сетей, утвержденными постановлением Правительства Российской Федерации от 20 ноября 2000 года № 878, которыми запрещается: а) строить объекты жилищно-гражданского и производственного назначения; б) сносить и реконструировать мосты, коллекторы, автомобильные и железные дороги с расположенными на них газораспределительными сетями без предварительного выноса этих

1	2	3
		<p>газопроводов по согласованию с эксплуатационными организациями;</p> <p>в) разрушать берегоукрепительные сооружения, водопропускные устройства, земляные и иные сооружения, предохраняющие газораспределительные сети от разрушений;</p> <p>г) перемещать, повреждать, засыпать и уничтожать опознавательные знаки, контрольно-измерительные пункты и другие устройства газораспределительных сетей;</p> <p>д) устраивать свалки и склады, разливать растворы кислот, солей, щелочей и других химически активных веществ;</p> <p>е) огораживать и перегораживать охранные зоны, препятствовать доступу персонала эксплуатационных организаций к газораспределительным сетям, проведению обслуживания и устранению повреждений газораспределительных сетей;</p> <p>ж) разводить огонь и размещать источники огня;</p> <p>з) рыть погребов, копать и обрабатывать почву сельскохозяйственными и мелиоративными орудиями и механизмами на глубину более 0,3 метра;</p> <p>и) открывать калитки и двери газорегуляторных пунктов, станций катодной и дренажной защиты, люки подземных колодцев, включать или отключать электроснабжение средств связи, освещения и систем телемеханики;</p> <p>к) набрасывать, приставлять и привязывать к опорам и надземным газопроводам, ограждениям и зданиям газораспределительных сетей посторонние предметы, лестницы, влезать на них;</p> <p>л) самовольно подключаться к газораспределительным сетям</p>

## Сведения о местоположении границ охранной зоны

Система координат: МСК – субъект 56				
Сведения о характерных точках границ охранной зоны				
обозначение характерных точек границы	координаты (метров)		метод определения координат и средняя квадратическая погрешность положения характерной точки (Mt) (метров)	описание закреп- ления точки
	X	Y		
1	2	3	4	5
1	503779,47	1375515,84	метод спутниковых геодезических измерений (определений); 1,00	-
2	503782,87	1375517,95	метод спутниковых геодезических измерений (определений); 1,00	-
3	503777,83	1375526,06	метод спутниковых геодезических измерений (определений); 1,00	-
4	503787,78	1375531,53	метод спутниковых геодезических измерений (определений); 1,00	-
5	503790,13	1375527,12	метод спутниковых геодезических измерений (определений); 1,00	-
6	503793,66	1375529,01	метод спутниковых геодезических измерений (определений); 1,00	-
7	503791,28	1375533,46	метод спутниковых геодезических измерений (определений); 1,00	-
8	503791,30	1375533,47	метод спутниковых геодезических измерений (определений); 1,00	-
9	503791,30	1375533,48	метод спутниковых геодезических измерений (определений); 1,00	-
10	503798,39	1375537,41	метод спутниковых геодезических измерений (определений); 1,00	-
11	503803,76	1375529,90	метод спутниковых геодезических измерений (определений); 1,00	-

1	2	3	4	5
12	503807,01	1375532,22	метод спутниковых геодезических измерений (определений); 1,00	-
13	503802,79	1375538,13	метод спутниковых геодезических измерений (определений); 1,00	-
14	503816,04	1375545,22	метод спутниковых геодезических измерений (определений); 1,00	-
15	503819,68	1375538,68	метод спутниковых геодезических измерений (определений); 1,00	-
16	503823,18	1375540,63	метод спутниковых геодезических измерений (определений); 1,00	-
17	503819,45	1375547,32	метод спутниковых геодезических измерений (определений); 1,00	-
18	503820,65	1375548,10	метод спутниковых геодезических измерений (определений); 1,00	-
19	503818,48	1375551,45	метод спутниковых геодезических измерений (определений); 1,00	-
20	503817,17	1375550,61	метод спутниковых геодезических измерений (определений); 1,00	-
21	503817,12	1375550,70	метод спутниковых геодезических измерений (определений); 1,00	-
22	503813,52	1375548,95	метод спутниковых геодезических измерений (определений); 1,00	-
23	503813,71	1375548,58	метод спутниковых геодезических измерений (определений); 1,00	-
24	503800,98	1375541,70	метод спутниковых геодезических измерений (определений); 1,00	-
25	503800,18	1375542,97	метод спутниковых геодезических измерений (определений); 1,00	-

1	2	3	4	5
26	503787,66	1375536,03	метод спутниковых геодезических измерений (определений); 1,00	-
27	503787,63	1375536,01	метод спутниковых геодезических измерений (определений); 1,00	-
28	503775,66	1375529,43	метод спутниковых геодезических измерений (определений); 1,00	-
29	503769,96	1375537,96	метод спутниковых геодезических измерений (определений); 1,00	-
30	503762,63	1375533,87	метод спутниковых геодезических измерений (определений); 1,00	-
31	503761,82	1375535,78	метод спутниковых геодезических измерений (определений); 1,00	-
32	503758,63	1375542,19	метод спутниковых геодезических измерений (определений); 1,00	-
33	503800,11	1375564,47	метод спутниковых геодезических измерений (определений); 1,00	-
34	503802,49	1375565,61	метод спутниковых геодезических измерений (определений); 1,00	-
35	503804,80	1375561,49	метод спутниковых геодезических измерений (определений); 1,00	-
36	503808,29	1375563,44	метод спутниковых геодезических измерений (определений); 1,00	-
37	503805,99	1375567,54	метод спутниковых геодезических измерений (определений); 1,00	-
38	503807,68	1375568,61	метод спутниковых геодезических измерений (определений); 1,00	-
39	503805,55	1375571,99	метод спутниковых геодезических измерений (определений); 1,00	-

1	2	3	4	5
40	503802,35	1375569,97	метод спутниковых геодезических измерений (определений); 1,00	-
41	503800,12	1375568,91	метод спутниковых геодезических измерений (определений); 1,00	-
42	503799,40	1375570,38	метод спутниковых геодезических измерений (определений); 1,00	-
43	503795,81	1375568,62	метод спутниковых геодезических измерений (определений); 1,00	-
44	503796,56	1375567,10	метод спутниковых геодезических измерений (определений); 1,00	-
45	503756,89	1375545,80	метод спутниковых геодезических измерений (определений); 1,00	-
46	503753,48	1375553,11	метод спутниковых геодезических измерений (определений); 1,00	-
47	503782,25	1375569,21	метод спутниковых геодезических измерений (определений); 1,00	-
48	503782,44	1375568,89	метод спутниковых геодезических измерений (определений); 1,00	-
49	503796,52	1375576,73	метод спутниковых геодезических измерений (определений); 1,00	-
50	503793,99	1375580,76	метод спутниковых геодезических измерений (определений); 1,00	-
51	503790,60	1375578,64	метод спутниковых геодезических измерений (определений); 1,00	-
52	503790,89	1375578,17	метод спутниковых геодезических измерений (определений); 1,00	-
53	503783,87	1375574,27	метод спутниковых геодезических измерений (определений); 1,00	-

1	2	3	4	5
54	503783,68	1375574,59	метод спутниковых геодезических измерений (определений); 1,00	-
55	503751,76	1375556,73	метод спутниковых геодезических измерений (определений); 1,00	-
56	503748,60	1375563,41	метод спутниковых геодезических измерений (определений); 1,00	-
57	503752,98	1375566,26	метод спутниковых геодезических измерений (определений); 1,00	-
58	503747,08	1375576,39	метод спутниковых геодезических измерений (определений); 1,00	-
59	503759,40	1375583,10	метод спутниковых геодезических измерений (определений); 1,00	-
60	503769,04	1375589,76	метод спутниковых геодезических измерений (определений); 1,00	-
61	503781,10	1375597,29	метод спутниковых геодезических измерений (определений); 1,00	-
62	503783,93	1375593,10	метод спутниковых геодезических измерений (определений); 1,00	-
63	503788,04	1375595,37	метод спутниковых геодезических измерений (определений); 1,00	-
64	503786,10	1375598,87	метод спутниковых геодезических измерений (определений); 1,00	-
65	503785,20	1375598,37	метод спутниковых геодезических измерений (определений); 1,00	-
66	503782,25	1375602,72	метод спутниковых геодезических измерений (определений); 1,00	-
67	503768,78	1375594,32	метод спутниковых геодезических измерений (определений); 1,00	-

1	2	3	4	5
68	503768,45	1375594,96	метод спутниковых геодезических измерений (определений); 1,00	-
69	503767,88	1375594,53	метод спутниковых геодезических измерений (определений); 1,00	-
70	503763,17	1375601,90	метод спутниковых геодезических измерений (определений); 1,00	-
71	503759,80	1375599,74	метод спутниковых геодезических измерений (определений); 1,00	-
72	503764,90	1375591,77	метод спутниковых геодезических измерений (определений); 1,00	-
73	503759,03	1375587,71	метод спутниковых геодезических измерений (определений); 1,00	-
74	503753,62	1375597,51	метод спутниковых геодезических измерений (определений); 1,00	-
75	503752,30	1375600,09	метод спутниковых геодезических измерений (определений); 1,00	-
76	503750,98	1375602,68	метод спутниковых геодезических измерений (определений); 1,00	-
77	503776,52	1375617,74	метод спутниковых геодезических измерений (определений); 1,00	-
78	503774,49	1375621,18	метод спутниковых геодезических измерений (определений); 1,00	-
79	503745,70	1375604,21	метод спутниковых геодезических измерений (определений); 1,00	-
80	503747,74	1375600,22	метод спутниковых геодезических измерений (определений); 1,00	-
81	503745,09	1375598,98	метод спутниковых геодезических измерений (определений); 1,00	-

1	2	3	4	5
82	503746,78	1375595,36	метод спутниковых геодезических измерений (определений); 1,00	-
83	503749,57	1375596,65	метод спутниковых геодезических измерений (определений); 1,00	-
84	503750,09	1375595,64	метод спутниковых геодезических измерений (определений); 1,00	-
85	503755,63	1375585,60	метод спутниковых геодезических измерений (определений); 1,00	-
86	503741,55	1375577,93	метод спутниковых геодезических измерений (определений); 1,00	-
87	503747,61	1375567,54	метод спутниковых геодезических измерений (определений); 1,00	-
88	503745,07	1375565,88	метод спутниковых геодезических измерений (определений); 1,00	-
89	503723,40	1375553,09	метод спутниковых геодезических измерений (определений); 1,00	-
90	503712,72	1375574,08	метод спутниковых геодезических измерений (определений); 1,00	-
91	503709,23	1375580,55	метод спутниковых геодезических измерений (определений); 1,00	-
92	503705,71	1375578,65	метод спутниковых геодезических измерений (определений); 1,00	-
93	503709,18	1375572,22	метод спутниковых геодезических измерений (определений); 1,00	-
94	503719,96	1375551,02	метод спутниковых геодезических измерений (определений); 1,00	-
95	503713,97	1375547,33	метод спутниковых геодезических измерений (определений); 1,00	-

1	2	3	4	5
96	503713,49	1375547,06	метод спутниковых геодезических измерений (определений); 1,00	-
97	503712,18	1375549,38	метод спутниковых геодезических измерений (определений); 1,00	-
98	503711,07	1375548,69	метод спутниковых геодезических измерений (определений); 1,00	-
99	503693,51	1375578,66	метод спутниковых геодезических измерений (определений); 1,00	-
100	503690,06	1375576,64	метод спутниковых геодезических измерений (определений); 1,00	-
101	503707,65	1375546,61	метод спутниковых геодезических измерений (определений); 1,00	-
102	503687,19	1375534,58	метод спутниковых геодезических измерений (определений); 1,00	-
103	503685,08	1375538,15	метод спутниковых геодезических измерений (определений); 1,00	-
104	503681,48	1375543,64	метод спутниковых геодезических измерений (определений); 1,00	-
105	503675,44	1375553,08	метод спутниковых геодезических измерений (определений); 1,00	-
106	503680,44	1375555,69	метод спутниковых геодезических измерений (определений); 1,00	-
107	503675,37	1375564,39	метод спутниковых геодезических измерений (определений); 1,00	-
108	503671,92	1375562,37	метод спутниковых геодезических измерений (определений); 1,00	-
109	503674,87	1375557,30	метод спутниковых геодезических измерений (определений); 1,00	-

1	2	3	4	5
110	503673,27	1375556,46	метод спутниковых геодезических измерений (определений); 1,00	-
111	503667,98	1375564,60	метод спутниковых геодезических измерений (определений); 1,00	-
112	503663,80	1375561,90	метод спутниковых геодезических измерений (определений); 1,00	-
113	503665,97	1375558,54	метод спутниковых геодезических измерений (определений); 1,00	-
114	503666,80	1375559,08	метод спутниковых геодезических измерений (определений); 1,00	-
115	503670,09	1375554,00	метод спутниковых геодезических измерений (определений); 1,00	-
116	503654,24	1375544,34	метод спутниковых геодезических измерений (определений); 1,00	-
117	503656,32	1375540,92	метод спутниковых геодезических измерений (определений); 1,00	-
118	503672,26	1375550,64	метод спутниковых геодезических измерений (определений); 1,00	-
119	503676,99	1375543,24	метод спутниковых геодезических измерений (определений); 1,00	-
120	503661,58	1375534,02	метод спутниковых геодезических измерений (определений); 1,00	-
121	503663,63	1375530,59	метод спутниковых геодезических измерений (определений); 1,00	-
122	503679,14	1375539,86	метод спутниковых геодезических измерений (определений); 1,00	-
123	503679,17	1375539,81	метод спутниковых геодезических измерений (определений); 1,00	-

1	2	3	4	5
124	503679,19	1375539,83	метод спутниковых геодезических измерений (определений); 1,00	-
125	503680,58	1375537,72	метод спутниковых геодезических измерений (определений); 1,00	-
126	503665,93	1375528,79	метод спутниковых геодезических измерений (определений); 1,00	-
127	503665,22	1375529,94	метод спутниковых геодезических измерений (определений); 1,00	-
128	503661,81	1375527,85	метод спутниковых геодезических измерений (определений); 1,00	-
129	503664,60	1375523,29	метод спутниковых геодезических измерений (определений); 1,00	-
130	503682,69	1375534,33	метод спутниковых геодезических измерений (определений); 1,00	-
131	503683,76	1375532,52	метод спутниковых геодезических измерений (определений); 1,00	-
132	503666,52	1375521,92	метод спутниковых геодезических измерений (определений); 1,00	-
133	503657,15	1375516,34	метод спутниковых геодезических измерений (определений); 1,00	-
134	503643,02	1375507,82	метод спутниковых геодезических измерений (определений); 1,00	-
135	503621,13	1375542,02	метод спутниковых геодезических измерений (определений); 1,00	-
136	503599,15	1375577,69	метод спутниковых геодезических измерений (определений); 1,00	-
137	503615,40	1375587,35	метод спутниковых геодезических измерений (определений); 1,00	-

1	2	3	4	5
138	503638,41	1375600,71	метод спутниковых геодезических измерений (определений); 1,00	-
139	503660,54	1375613,92	метод спутниковых геодезических измерений (определений); 1,00	-
140	503670,15	1375619,13	метод спутниковых геодезических измерений (определений); 1,00	-
141	503683,25	1375625,80	метод спутниковых геодезических измерений (определений); 1,00	-
142	503686,42	1375619,91	метод спутниковых геодезических измерений (определений); 1,00	-
143	503663,42	1375607,18	метод спутниковых геодезических измерений (определений); 1,00	-
144	503645,50	1375595,85	метод спутниковых геодезических измерений (определений); 1,00	-
145	503643,84	1375594,79	метод спутниковых геодезических измерений (определений); 1,00	-
146	503630,73	1375586,71	метод спутниковых геодезических измерений (определений); 1,00	-
147	503634,55	1375580,41	метод спутниковых геодезических измерений (определений); 1,00	-
148	503631,10	1375578,15	метод спутниковых геодезических измерений (определений); 1,00	-
149	503633,30	1375574,81	метод спутниковых геодезических измерений (определений); 1,00	-
150	503639,97	1375579,18	метод спутниковых геодезических измерений (определений); 1,00	-
151	503636,21	1375585,39	метод спутниковых геодезических измерений (определений); 1,00	-

1	2	3	4	5
152	503640,92	1375588,29	метод спутниковых геодезических измерений (определений); 1,00	-
153	503642,85	1375585,59	метод спутниковых геодезических измерений (определений); 1,00	-
154	503646,59	1375588,27	метод спутниковых геодезических измерений (определений); 1,00	-
155	503645,19	1375590,46	метод спутниковых геодезических измерений (определений); 1,00	-
156	503649,68	1375593,20	метод спутниковых геодезических измерений (определений); 1,00	-
157	503649,41	1375593,59	метод спутниковых геодезических измерений (определений); 1,00	-
158	503664,49	1375603,13	метод спутниковых геодезических измерений (определений); 1,00	-
159	503666,08	1375600,08	метод спутниковых геодезических измерений (определений); 1,00	-
160	503669,63	1375601,93	метод спутниковых геодезических измерений (определений); 1,00	-
161	503669,35	1375602,45	метод спутниковых геодезических измерений (определений); 1,00	-
162	503673,21	1375604,42	метод спутниковых геодезических измерений (определений); 1,00	-
163	503671,77	1375607,23	метод спутниковых геодезических измерений (определений); 1,00	-
164	503688,38	1375616,42	метод спутниковых геодезических измерений (определений); 1,00	-
165	503692,86	1375608,78	метод спутниковых геодезических измерений (определений); 1,00	-

1	2	3	4	5
166	503696,31	1375610,80	метод спутниковых геодезических измерений (определений); 1,00	-
167	503690,86	1375620,10	метод спутниковых геодезических измерений (определений); 1,00	-
168	503685,86	1375629,41	метод спутниковых геодезических измерений (определений); 1,00	-
169	503680,43	1375639,01	метод спутниковых геодезических измерений (определений); 1,00	-
170	503694,05	1375646,93	метод спутниковых геодезических измерений (определений); 1,00	-
171	503695,79	1375641,97	метод спутниковых геодезических измерений (определений); 1,00	-
172	503706,53	1375616,65	метод спутниковых геодезических измерений (определений); 1,00	-
173	503710,22	1375618,21	метод спутниковых геодезических измерений (определений); 1,00	-
174	503700,38	1375641,40	метод спутниковых геодезических измерений (определений); 1,00	-
175	503711,45	1375644,79	метод спутниковых геодезических измерений (определений); 1,00	-
176	503719,04	1375629,83	метод спутниковых геодезических измерений (определений); 1,00	-
177	503722,61	1375631,64	метод спутниковых геодезических измерений (определений); 1,00	-
178	503715,33	1375645,98	метод спутниковых геодезических измерений (определений); 1,00	-
179	503726,55	1375649,42	метод спутниковых геодезических измерений (определений); 1,00	-

1	2	3	4	5
180	503733,33	1375638,66	метод спутниковых геодезических измерений (определений); 1,00	-
181	503737,29	1375632,40	метод спутниковых геодезических измерений (определений); 1,00	-
182	503740,68	1375634,54	метод спутниковых геодезических измерений (определений); 1,00	-
183	503737,84	1375639,02	метод спутниковых геодезических измерений (определений); 1,00	-
184	503749,66	1375645,93	метод спутниковых геодезических измерений (определений); 1,00	-
185	503750,70	1375646,54	метод спутниковых геодезических измерений (определений); 1,00	-
186	503754,87	1375639,47	метод спутниковых геодезических измерений (определений); 1,00	-
187	503758,32	1375641,50	метод спутниковых геодезических измерений (определений); 1,00	-
188	503753,85	1375649,07	метод спутниковых геодезических измерений (определений); 1,00	-
189	503755,65	1375650,42	метод спутниковых геодезических измерений (определений); 1,00	-
190	503753,25	1375653,62	метод спутниковых геодезических измерений (определений); 1,00	-
191	503750,11	1375651,26	метод спутниковых геодезических измерений (определений); 1,00	-
192	503748,96	1375650,58	метод спутниковых геодезических измерений (определений); 1,00	-
193	503745,85	1375655,08	метод спутниковых геодезических измерений (определений); 1,00	-

1	2	3	4	5
194	503742,56	1375652,80	метод спутниковых геодезических измерений (определений); 1,00	-
195	503745,71	1375648,25	метод спутниковых геодезических измерений (определений); 1,00	-
196	503735,70	1375642,41	метод спутниковых геодезических измерений (определений); 1,00	-
197	503729,52	1375652,27	метод спутниковых геодезических измерений (определений); 1,00	-
198	503744,84	1375660,70	метод спутниковых геодезических измерений (определений); 1,00	-
199	503742,91	1375664,20	метод спутниковых геодезических измерений (определений); 1,00	-
200	503723,70	1375653,63	метод спутниковых геодезических измерений (определений); 1,00	-
201	503724,21	1375652,89	метод спутниковых геодезических измерений (определений); 1,00	-
202	503711,71	1375649,05	метод спутниковых геодезических измерений (определений); 1,00	-
203	503698,92	1375645,13	метод спутниковых геодезических измерений (определений); 1,00	-
204	503697,55	1375649,04	метод спутниковых геодезических измерений (определений); 1,00	-
205	503739,50	1375675,44	метод спутниковых геодезических измерений (определений); 1,00	-
206	503744,79	1375678,55	метод спутниковых геодезических измерений (определений); 1,00	-
207	503747,14	1375674,65	метод спутниковых геодезических измерений (определений); 1,00	-

1	2	3	4	5
208	503749,86	1375676,41	метод спутниковых геодезических измерений (определений); 1,00	-
209	503772,93	1375689,58	метод спутниковых геодезических измерений (определений); 1,00	-
210	503815,12	1375718,18	метод спутниковых геодезических измерений (определений); 1,00	-
211	503822,54	1375708,47	метод спутниковых геодезических измерений (определений); 1,00	-
212	503823,51	1375706,85	метод спутниковых геодезических измерений (определений); 1,00	-
213	503823,52	1375706,85	метод спутниковых геодезических измерений (определений); 1,00	-
214	503828,59	1375698,56	метод спутниковых геодезических измерений (определений); 1,00	-
215	503825,36	1375696,87	метод спутниковых геодезических измерений (определений); 1,00	-
216	503816,27	1375691,61	метод спутниковых геодезических измерений (определений); 1,00	-
217	503816,27	1375691,60	метод спутниковых геодезических измерений (определений); 1,00	-
218	503806,28	1375685,52	метод спутниковых геодезических измерений (определений); 1,00	-
219	503802,50	1375683,18	метод спутниковых геодезических измерений (определений); 1,00	-
220	503802,86	1375682,54	метод спутниковых геодезических измерений (определений); 1,00	-
221	503795,46	1375677,83	метод спутниковых геодезических измерений (определений); 1,00	-

1	2	3	4	5
222	503797,61	1375674,45	метод спутниковых геодезических измерений (определений); 1,00	-
223	503806,86	1375680,34	метод спутниковых геодезических измерений (определений); 1,00	-
224	503808,97	1375676,41	метод спутниковых геодезических измерений (определений); 1,00	-
225	503802,00	1375672,19	метод спутниковых геодезических измерений (определений); 1,00	-
226	503804,07	1375668,77	метод спутниковых геодезических измерений (определений); 1,00	-
227	503814,29	1375674,95	метод спутниковых геодезических измерений (определений); 1,00	-
228	503809,94	1375683,06	метод спутниковых геодезических измерений (определений); 1,00	-
229	503816,61	1375687,13	метод спутниковых геодезических измерений (определений); 1,00	-
230	503818,44	1375684,07	метод спутниковых геодезических измерений (определений); 1,00	-
231	503821,87	1375686,12	метод спутниковых геодезических измерений (определений); 1,00	-
232	503820,05	1375689,17	метод спутниковых геодезических измерений (определений); 1,00	-
233	503827,29	1375693,37	метод спутниковых геодезических измерений (определений); 1,00	-
234	503830,63	1375695,11	метод спутниковых геодезических измерений (определений); 1,00	-
235	503838,10	1375682,10	метод спутниковых геодезических измерений (определений); 1,00	-

1	2	3	4	5
236	503853,10	1375678,35	метод спутниковых геодезических измерений (определений); 1,00	-
237	503859,87	1375666,33	метод спутниковых геодезических измерений (определений); 1,00	-
238	503859,62	1375666,21	метод спутниковых геодезических измерений (определений); 1,00	-
239	503861,36	1375662,60	метод спутниковых геодезических измерений (определений); 1,00	-
240	503861,84	1375662,83	метод спутниковых геодезических измерений (определений); 1,00	-
241	503866,13	1375655,21	метод спутниковых геодезических измерений (определений); 1,00	-
242	503868,26	1375651,32	метод спутниковых геодезических измерений (определений); 1,00	-
243	503862,52	1375647,87	метод спутниковых геодезических измерений (определений); 1,00	-
244	503861,18	1375650,32	метод спутниковых геодезических измерений (определений); 1,00	-
245	503852,28	1375644,48	метод спутниковых геодезических измерений (определений); 1,00	-
246	503842,25	1375659,27	метод спутниковых геодезических измерений (определений); 1,00	-
247	503838,94	1375657,03	метод спутниковых геодезических измерений (определений); 1,00	-
248	503848,92	1375642,30	метод спутниковых геодезических измерений (определений); 1,00	-
249	503820,02	1375623,90	метод спутниковых геодезических измерений (определений); 1,00	-

1	2	3	4	5
250	503822,17	1375620,52	метод спутниковых геодезических измерений (определений); 1,00	-
251	503852,83	1375640,05	метод спутниковых геодезических измерений (определений); 1,00	-
252	503859,71	1375644,57	метод спутниковых геодезических измерений (определений); 1,00	-
253	503868,99	1375629,99	метод спутниковых геодезических измерений (определений); 1,00	-
254	503871,86	1375625,72	метод спутниковых геодезических измерений (определений); 1,00	-
255	503870,07	1375624,42	метод спутниковых геодезических измерений (определений); 1,00	-
256	503843,12	1375607,50	метод спутниковых геодезических измерений (определений); 1,00	-
257	503839,14	1375605,01	метод спутниковых геодезических измерений (определений); 1,00	-
258	503841,27	1375601,62	метод спутниковых геодезических измерений (определений); 1,00	-
259	503843,67	1375603,12	метод спутниковых геодезических измерений (определений); 1,00	-
260	503845,44	1375600,22	метод спутниковых геодезических измерений (определений); 1,00	-
261	503848,86	1375602,31	метод спутниковых геодезических измерений (определений); 1,00	-
262	503847,06	1375605,25	метод спутниковых геодезических измерений (определений); 1,00	-
263	503870,69	1375620,09	метод спутниковых геодезических измерений (определений); 1,00	-

1	2	3	4	5
264	503870,77	1375619,98	метод спутниковых геодезических измерений (определений); 1,00	-
265	503870,80	1375620,01	метод спутниковых геодезических измерений (определений); 1,00	-
266	503876,51	1375612,49	метод спутниковых геодезических измерений (определений); 1,00	-
267	503883,52	1375603,28	метод спутниковых геодезических измерений (определений); 1,00	-
268	503870,56	1375594,77	метод спутниковых геодезических измерений (определений); 1,00	-
269	503860,34	1375588,52	метод спутниковых геодезических измерений (определений); 1,00	-
270	503860,17	1375588,82	метод спутниковых геодезических измерений (определений); 1,00	-
271	503856,71	1375586,82	метод спутниковых геодезических измерений (определений); 1,00	-
272	503856,93	1375586,43	метод спутниковых геодезических измерений (определений); 1,00	-
273	503856,89	1375586,41	метод спутниковых геодезических измерений (определений); 1,00	-
274	503856,91	1375586,37	метод спутниковых геодезических измерений (определений); 1,00	-
275	503850,52	1375582,28	метод спутниковых геодезических измерений (определений); 1,00	-
276	503852,68	1375578,91	метод спутниковых геодезических измерений (определений); 1,00	-
277	503860,69	1375584,04	метод спутниковых геодезических измерений (определений); 1,00	-

1	2	3	4	5
278	503870,88	1375590,28	метод спутниковых геодезических измерений (определений); 1,00	-
279	503872,89	1375586,71	метод спутниковых геодезических измерений (определений); 1,00	-
280	503872,89	1375586,71	метод спутниковых геодезических измерений (определений); 1,00	-
281	503872,93	1375586,65	метод спутниковых геодезических измерений (определений); 1,00	-
282	503872,44	1375586,35	метод спутниковых геодезических измерений (определений); 1,00	-
283	503874,55	1375582,95	метод спутниковых геодезических измерений (определений); 1,00	-
284	503874,91	1375583,17	метод спутниковых геодезических измерений (определений); 1,00	-
285	503875,08	1375582,87	метод спутниковых геодезических измерений (определений); 1,00	-
286	503866,37	1375577,22	метод спутниковых геодезических измерений (определений); 1,00	-
287	503856,27	1375570,70	метод спутниковых геодезических измерений (определений); 1,00	-
288	503862,17	1375561,13	метод спутниковых геодезических измерений (определений); 1,00	-
289	503865,57	1375563,23	метод спутниковых геодезических измерений (определений); 1,00	-
290	503861,73	1375569,47	метод спутниковых геодезических измерений (определений); 1,00	-
291	503867,77	1375573,36	метод спутниковых геодезических измерений (определений); 1,00	-

1	2	3	4	5
292	503868,41	1375572,19	метод спутниковых геодезических измерений (определений); 1,00	-
293	503875,51	1375576,10	метод спутниковых геодезических измерений (определений); 1,00	-
294	503877,54	1375572,48	метод спутниковых геодезических измерений (определений); 1,00	-
295	503881,04	1375574,42	метод спутниковых геодезических измерений (определений); 1,00	-
296	503880,06	1375576,18	метод спутниковых геодезических измерений (определений); 1,00	-
297	503885,87	1375579,87	метод спутниковых геодезических измерений (определений); 1,00	-
298	503883,72	1375583,25	метод спутниковых геодезических измерений (определений); 1,00	-
299	503878,06	1375579,65	метод спутниковых геодезических измерений (определений); 1,00	-
300	503877,90	1375579,94	метод спутниковых геодезических измерений (определений); 1,00	-
301	503880,42	1375581,57	метод спутниковых геодезических измерений (определений); 1,00	-
302	503878,31	1375585,28	метод спутниковых геодезических измерений (определений); 1,00	-
303	503878,37	1375585,32	метод спутниковых геодезических измерений (определений); 1,00	-
304	503877,34	1375586,99	метод спутниковых геодезических измерений (определений); 1,00	-
305	503877,33	1375586,99	метод спутниковых геодезических измерений (определений); 1,00	-

1	2	3	4	5
306	503874,29	1375592,37	метод спутниковых геодезических измерений (определений); 1,00	-
307	503874,35	1375592,40	метод спутниковых геодезических измерений (определений); 1,00	-
308	503874,32	1375592,45	метод спутниковых геодезических измерений (определений); 1,00	-
309	503886,00	1375600,12	метод спутниковых геодезических измерений (определений); 1,00	-
310	503886,58	1375599,41	метод спутниковых геодезических измерений (определений); 1,00	-
311	503889,68	1375601,94	метод спутниковых геодезических измерений (определений); 1,00	-
312	503888,35	1375603,56	метод спутниковых геодезических измерений (определений); 1,00	-
313	503903,79	1375611,02	метод спутниковых геодезических измерений (определений); 1,00	-
314	503911,49	1375597,30	метод спутниковых геодезических измерений (определений); 1,00	-
315	503922,81	1375605,54	метод спутниковых геодезических измерений (определений); 1,00	-
316	503925,23	1375602,16	метод спутниковых геодезических измерений (определений); 1,00	-
317	503927,91	1375598,07	метод спутниковых геодезических измерений (определений); 1,00	-
318	503933,63	1375602,12	метод спутниковых геодезических измерений (определений); 1,00	-
319	503932,16	1375604,20	метод спутниковых геодезических измерений (определений); 1,00	-

1	2	3	4	5
320	503933,39	1375604,97	метод спутниковых геодезических измерений (определений); 1,00	-
321	503930,11	1375610,30	метод спутниковых геодезических измерений (определений); 1,00	-
322	503930,51	1375610,55	метод спутниковых геодезических измерений (определений); 1,00	-
323	503928,40	1375613,95	метод спутниковых геодезических измерений (определений); 1,00	-
324	503924,62	1375611,60	метод спутниковых геодезических измерений (определений); 1,00	-
325	503927,90	1375606,26	метод спутниковых геодезических измерений (определений); 1,00	-
326	503927,50	1375606,00	метод спутниковых геодезических измерений (определений); 1,00	-
327	503927,47	1375606,04	метод спутниковых геодезических измерений (определений); 1,00	-
328	503927,40	1375605,99	метод спутниковых геодезических измерений (определений); 1,00	-
329	503923,71	1375611,15	метод спутниковых геодезических измерений (определений); 1,00	-
330	503912,77	1375603,18	метод спутниковых геодезических измерений (определений); 1,00	-
331	503905,44	1375616,26	метод спутниковых геодезических измерений (определений); 1,00	-
332	503885,87	1375606,80	метод спутниковых геодезических измерений (определений); 1,00	-
333	503881,05	1375613,13	метод спутниковых геодезических измерений (определений); 1,00	-

1	2	3	4	5
334	503907,45	1375628,69	метод спутниковых геодезических измерений (определений); 1,00	-
335	503911,20	1375621,73	метод спутниковых геодезических измерений (определений); 1,00	-
336	503914,73	1375623,63	метод спутниковых геодезических измерений (определений); 1,00	-
337	503910,87	1375630,77	метод спутниковых геодезических измерений (определений); 1,00	-
338	503911,97	1375631,45	метод спутниковых геодезических измерений (определений); 1,00	-
339	503907,87	1375638,95	метод спутниковых геодезических измерений (определений); 1,00	-
340	503904,36	1375637,04	метод спутниковых геодезических измерений (определений); 1,00	-
341	503906,63	1375632,88	метод спутниковых геодезических измерений (определений); 1,00	-
342	503878,62	1375616,33	метод спутниковых геодезических измерений (определений); 1,00	-
343	503874,04	1375622,36	метод спутниковых геодезических измерений (определений); 1,00	-
344	503877,32	1375624,75	метод спутниковых геодезических измерений (определений); 1,00	-
345	503873,49	1375630,47	метод спутниковых геодезических измерений (определений); 1,00	-
346	503905,01	1375649,98	метод спутниковых геодезических измерений (определений); 1,00	-
347	503902,91	1375653,38	метод спутниковых геодезических измерений (определений); 1,00	-

1	2	3	4	5
348	503871,30	1375633,82	метод спутниковых геодезических измерений (определений); 1,00	-
349	503864,55	1375644,42	метод спутниковых геодезических измерений (определений); 1,00	-
350	503873,62	1375649,88	метод спутниковых геодезических измерений (определений); 1,00	-
351	503870,43	1375655,74	метод спутниковых геодезических измерений (определений); 1,00	-
352	503889,92	1375670,21	метод спутниковых геодезических измерений (определений); 1,00	-
353	503885,20	1375677,32	метод спутниковых геодезических измерений (определений); 1,00	-
354	503881,87	1375675,11	метод спутниковых геодезических измерений (определений); 1,00	-
355	503884,49	1375671,16	метод спутниковых геодезических измерений (определений); 1,00	-
356	503868,45	1375659,25	метод спутниковых геодезических измерений (определений); 1,00	-
357	503864,44	1375666,38	метод спутниковых геодезических измерений (определений); 1,00	-
358	503855,75	1375681,81	метод спутниковых геодезических измерений (определений); 1,00	-
359	503840,72	1375685,57	метод спутниковых геодезических измерений (определений); 1,00	-
360	503833,15	1375698,76	метод спутниковых геодезических измерений (определений); 1,00	-
361	503826,95	1375708,92	метод спутниковых геодезических измерений (определений); 1,00	-

1	2	3	4	5
362	503834,30	1375713,34	метод спутниковых геодезических измерений (определений); 1,00	-
363	503841,74	1375700,31	метод спутниковых геодезических измерений (определений); 1,00	-
364	503845,22	1375702,29	метод спутниковых геодезических измерений (определений); 1,00	-
365	503837,84	1375715,21	метод спутниковых геодезических измерений (определений); 1,00	-
366	503850,59	1375721,11	метод спутниковых геодезических измерений (определений); 1,00	-
367	503852,54	1375716,74	метод спутниковых геодезических измерений (определений); 1,00	-
368	503860,81	1375720,57	метод спутниковых геодезических измерений (определений); 1,00	-
369	503859,12	1375724,20	метод спутниковых геодезических измерений (определений); 1,00	-
370	503854,54	1375722,08	метод спутниковых геодезических измерений (определений); 1,00	-
371	503854,22	1375722,79	метод спутниковых геодезических измерений (определений); 1,00	-
372	503854,86	1375723,09	метод спутниковых геодезических измерений (определений); 1,00	-
373	503851,30	1375731,37	метод спутниковых геодезических измерений (определений); 1,00	-
374	503847,63	1375729,80	метод спутниковых геодезических измерений (определений); 1,00	-
375	503849,65	1375725,08	метод спутниковых геодезических измерений (определений); 1,00	-

1	2	3	4	5
376	503834,08	1375717,88	метод спутниковых геодезических измерений (определений); 1,00	-
377	503824,86	1375712,33	метод спутниковых геодезических измерений (определений); 1,00	-
378	503824,86	1375712,34	метод спутниковых геодезических измерений (определений); 1,00	-
379	503824,69	1375712,24	метод спутниковых геодезических измерений (определений); 1,00	-
380	503818,08	1375720,89	метод спутниковых геодезических измерений (определений); 1,00	-
381	503849,67	1375739,50	метод спутниковых геодезических измерений (определений); 1,00	-
382	503845,93	1375743,23	метод спутниковых геодезических измерений (определений); 1,00	-
383	503843,11	1375740,40	метод спутниковых геодезических измерений (определений); 1,00	-
384	503843,18	1375740,32	метод спутниковых геодезических измерений (определений); 1,00	-
385	503815,64	1375724,10	метод спутниковых геодезических измерений (определений); 1,00	-
386	503805,03	1375738,01	метод спутниковых геодезических измерений (определений); 1,00	-
387	503811,49	1375742,02	метод спутниковых геодезических измерений (определений); 1,00	-
388	503811,00	1375742,86	метод спутниковых геодезических измерений (определений); 1,00	-
389	503821,18	1375749,65	метод спутниковых геодезических измерений (определений); 1,00	-

1	2	3	4	5
390	503822,06	1375748,65	метод спутниковых геодезических измерений (определений); 1,00	-
391	503833,23	1375757,28	метод спутниковых геодезических измерений (определений); 1,00	-
392	503835,53	1375753,59	метод спутниковых геодезических измерений (определений); 1,00	-
393	503838,92	1375755,71	метод спутниковых геодезических измерений (определений); 1,00	-
394	503836,37	1375759,79	метод спутниковых геодезических измерений (определений); 1,00	-
395	503839,37	1375762,30	метод спутниковых геодезических измерений (определений); 1,00	-
396	503836,32	1375765,87	метод спутниковых геодезических измерений (определений); 1,00	-
397	503833,28	1375763,28	метод спутниковых геодезических измерений (определений); 1,00	-
398	503833,71	1375762,78	метод спутниковых геодезических измерений (определений); 1,00	-
399	503822,59	1375754,11	метод спутниковых геодезических измерений (определений); 1,00	-
400	503821,87	1375754,92	метод спутниковых геодезических измерений (определений); 1,00	-
401	503808,98	1375746,33	метод спутниковых геодезических измерений (определений); 1,00	-
402	503804,00	1375754,90	метод спутниковых геодезических измерений (определений); 1,00	-
403	503806,66	1375756,55	метод спутниковых геодезических измерений (определений); 1,00	-

1	2	3	4	5
404	503803,94	1375761,41	метод спутниковых геодезических измерений (определений); 1,00	-
405	503821,82	1375771,18	метод спутниковых геодезических измерений (определений); 1,00	-
406	503811,33	1375788,29	метод спутниковых геодезических измерений (определений); 1,00	-
407	503815,41	1375790,72	метод спутниковых геодезических измерений (определений); 1,00	-
408	503813,37	1375794,16	метод спутниковых геодезических измерений (определений); 1,00	-
409	503805,81	1375789,66	метод спутниковых геодезических измерений (определений); 1,00	-
410	503807,78	1375786,36	метод спутниковых геодезических измерений (определений); 1,00	-
411	503807,19	1375785,95	метод спутниковых геодезических измерений (определений); 1,00	-
412	503809,46	1375782,66	метод спутниковых геодезических измерений (определений); 1,00	-
413	503809,92	1375782,98	метод спутниковых геодезических измерений (определений); 1,00	-
414	503816,34	1375772,64	метод спутниковых геодезических измерений (определений); 1,00	-
415	503798,47	1375763,01	метод спутниковых геодезических измерений (определений); 1,00	-
416	503801,30	1375757,94	метод спутниковых геодезических измерений (определений); 1,00	-
417	503790,87	1375751,39	метод спутниковых геодезических измерений (определений); 1,00	-

1	2	3	4	5
418	503783,39	1375762,47	метод спутниковых геодезических измерений (определений); 1,00	-
419	503779,58	1375768,16	метод спутниковых геодезических измерений (определений); 1,00	-
420	503776,26	1375765,93	метод спутниковых геодезических измерений (определений); 1,00	-
421	503779,08	1375761,71	метод спутниковых геодезических измерений (определений); 1,00	-
422	503769,84	1375754,40	метод спутниковых геодезических измерений (определений); 1,00	-
423	503769,29	1375754,92	метод спутниковых геодезических измерений (определений); 1,00	-
424	503754,55	1375745,99	метод спутниковых геодезических измерений (определений); 1,00	-
425	503749,74	1375753,37	метод спутниковых геодезических измерений (определений); 1,00	-
426	503746,38	1375751,19	метод спутниковых геодезических измерений (определений); 1,00	-
427	503753,31	1375740,56	метод спутниковых геодезических измерений (определений); 1,00	-
428	503757,04	1375742,82	метод спутниковых геодезических измерений (определений); 1,00	-
429	503761,46	1375736,36	метод спутниковых геодезических измерений (определений); 1,00	-
430	503764,76	1375738,63	метод спутниковых геодезических измерений (определений); 1,00	-
431	503760,46	1375744,89	метод спутниковых геодезических измерений (определений); 1,00	-

1	2	3	4	5
432	503768,75	1375749,92	метод спутниковых геодезических измерений (определений); 1,00	-
433	503769,60	1375749,11	метод спутниковых геодезических измерений (определений); 1,00	-
434	503781,33	1375758,39	метод спутниковых геодезических измерений (определений); 1,00	-
435	503789,72	1375745,95	метод спутниковых геодезических измерений (определений); 1,00	-
436	503800,60	1375752,78	метод спутниковых геодезических измерений (определений); 1,00	-
437	503806,02	1375743,33	метод спутниковых геодезических измерений (определений); 1,00	-
438	503800,96	1375740,19	метод спутниковых геодезических измерений (определений); 1,00	-
439	503770,87	1375721,21	метод спутниковых геодезических измерений (определений); 1,00	-
440	503768,65	1375719,02	метод спутниковых геодезических измерений (определений); 1,00	-
441	503771,45	1375716,17	метод спутниковых геодезических измерений (определений); 1,00	-
442	503771,78	1375716,49	метод спутниковых геодезических измерений (определений); 1,00	-
443	503775,24	1375711,21	метод спутниковых геодезических измерений (определений); 1,00	-
444	503778,59	1375713,40	метод спутниковых геодезических измерений (определений); 1,00	-
445	503774,91	1375719,02	метод спутниковых геодезических измерений (определений); 1,00	-

1	2	3	4	5
446	503801,62	1375735,88	метод спутниковых геодезических измерений (определений); 1,00	-
447	503812,69	1375721,37	метод спутниковых геодезических измерений (определений); 1,00	-
448	503770,82	1375692,98	метод спутниковых геодезических измерений (определений); 1,00	-
449	503748,43	1375680,26	метод спутниковых геодезических измерений (определений); 1,00	-
450	503746,17	1375684,01	метод спутниковых геодезических измерений (определений); 1,00	-
451	503739,14	1375679,87	метод спутниковых геодезических измерений (определений); 1,00	-
452	503738,81	1375680,41	метод спутниковых геодезических измерений (определений); 1,00	-
453	503725,85	1375673,08	метод спутниковых геодезических измерений (определений); 1,00	-
454	503726,48	1375671,97	метод спутниковых геодезических измерений (определений); 1,00	-
455	503694,27	1375651,68	метод спутниковых геодезических измерений (определений); 1,00	-
456	503675,01	1375640,49	метод спутниковых геодезических измерений (определений); 1,00	-
457	503681,32	1375629,30	метод спутниковых геодезических измерений (определений); 1,00	-
458	503670,13	1375623,60	метод спутниковых геодезических измерений (определений); 1,00	-
459	503654,89	1375654,40	метод спутниковых геодезических измерений (определений); 1,00	-

1	2	3	4	5
460	503654,94	1375654,43	метод спутниковых геодезических измерений (определений); 1,00	-
461	503654,87	1375654,54	метод спутниковых геодезических измерений (определений); 1,00	-
462	503665,34	1375661,00	метод спутниковых геодезических измерений (определений); 1,00	-
463	503678,83	1375668,82	метод спутниковых геодезических измерений (определений); 1,00	-
464	503694,40	1375676,99	метод спутниковых геодезических измерений (определений); 1,00	-
465	503728,63	1375694,04	метод спутниковых геодезических измерений (определений); 1,00	-
466	503726,84	1375697,62	метод спутниковых геодезических измерений (определений); 1,00	-
467	503694,32	1375681,42	метод спутниковых геодезических измерений (определений); 1,00	-
468	503694,30	1375681,46	метод спутниковых геодезических измерений (определений); 1,00	-
469	503694,24	1375681,43	метод спутниковых геодезических измерений (определений); 1,00	-
470	503688,07	1375692,30	метод спутниковых геодезических измерений (определений); 1,00	-
471	503712,71	1375706,16	метод спутниковых геодезических измерений (определений); 1,00	-
472	503716,43	1375699,74	метод спутниковых геодезических измерений (определений); 1,00	-
473	503719,89	1375701,75	метод спутниковых геодезических измерений (определений); 1,00	-

1	2	3	4	5
474	503716,16	1375708,17	метод спутниковых геодезических измерений (определений); 1,00	-
475	503716,19	1375708,19	метод спутниковых геодезических измерений (определений); 1,00	-
476	503716,18	1375708,21	метод спутниковых геодезических измерений (определений); 1,00	-
477	503719,67	1375710,36	метод спутниковых геодезических измерений (определений); 1,00	-
478	503717,71	1375713,54	метод спутниковых геодезических измерений (определений); 1,00	-
479	503720,01	1375715,00	метод спутниковых геодезических измерений (определений); 1,00	-
480	503716,14	1375721,95	метод спутниковых геодезических измерений (определений); 1,00	-
481	503712,64	1375720,01	метод спутниковых геодезических измерений (определений); 1,00	-
482	503714,68	1375716,36	метод спутниковых геодезических измерений (определений); 1,00	-
483	503708,84	1375712,67	метод спутниковых геодезических измерений (определений); 1,00	-
484	503710,67	1375709,61	метод спутниковых геодезических измерений (определений); 1,00	-
485	503686,11	1375695,78	метод спутниковых геодезических измерений (определений); 1,00	-
486	503680,37	1375706,08	метод спутниковых геодезических измерений (определений); 1,00	-
487	503683,07	1375707,47	метод спутниковых геодезических измерений (определений); 1,00	-

1	2	3	4	5
488	503681,23	1375711,02	метод спутниковых геодезических измерений (определений); 1,00	-
489	503674,87	1375707,74	метод спутниковых геодезических измерений (определений); 1,00	-
490	503678,28	1375701,62	метод спутниковых геодезических измерений (определений); 1,00	-
491	503677,34	1375701,12	метод спутниковых геодезических измерений (определений); 1,00	-
492	503679,21	1375697,59	метод спутниковых геодезических измерений (определений); 1,00	-
493	503680,22	1375698,12	метод спутниковых геодезических измерений (определений); 1,00	-
494	503683,58	1375692,09	метод спутниковых геодезических измерений (определений); 1,00	-
495	503683,61	1375692,04	метод спутниковых геодезических измерений (определений); 1,00	-
496	503690,70	1375679,57	метод спутниковых геодезических измерений (определений); 1,00	-
497	503678,71	1375673,27	метод спутниковых геодезических измерений (определений); 1,00	-
498	503676,55	1375677,38	метод спутниковых геодезических измерений (определений); 1,00	-
499	503677,19	1375677,75	метод спутниковых геодезических измерений (определений); 1,00	-
500	503664,50	1375702,96	метод спутниковых геодезических измерений (определений); 1,00	-
501	503659,87	1375700,77	метод спутниковых геодезических измерений (определений); 1,00	-

1	2	3	4	5
502	503661,58	1375697,15	метод спутниковых геодезических измерений (определений); 1,00	-
503	503662,68	1375697,67	метод спутниковых геодезических измерений (определений); 1,00	-
504	503671,92	1375679,33	метод спутниковых геодезических измерений (определений); 1,00	-
505	503671,21	1375678,93	метод спутниковых геодезических измерений (определений); 1,00	-
506	503675,20	1375671,34	метод спутниковых геодезических измерений (определений); 1,00	-
507	503663,28	1375664,43	метод спутниковых геодезических измерений (определений); 1,00	-
508	503653,00	1375658,09	метод спутниковых геодезических измерений (определений); 1,00	-
509	503642,10	1375678,74	метод спутниковых геодезических измерений (определений); 1,00	-
510	503647,16	1375681,44	метод спутниковых геодезических измерений (определений); 1,00	-
511	503645,27	1375684,97	метод спутниковых геодезических измерений (определений); 1,00	-
512	503636,71	1375680,38	метод спутниковых геодезических измерений (определений); 1,00	-
513	503645,40	1375663,93	метод спутниковых геодезических измерений (определений); 1,00	-
514	503640,78	1375661,56	метод спутниковых геодезических измерений (определений); 1,00	-
515	503630,53	1375681,81	метод спутниковых геодезических измерений (определений); 1,00	-

1	2	3	4	5
516	503626,62	1375680,04	метод спутниковых геодезических измерений (определений); 1,00	-
517	503628,27	1375676,40	метод спутниковых геодезических измерений (определений); 1,00	-
518	503628,69	1375676,59	метод спутниковых геодезических измерений (определений); 1,00	-
519	503635,50	1375663,13	метод спутниковых геодезических измерений (определений); 1,00	-
520	503580,76	1375639,77	метод спутниковых геодезических измерений (определений); 1,00	-
521	503591,74	1375623,86	метод спутниковых геодезических измерений (определений); 1,00	-
522	503595,03	1375626,13	метод спутниковых геодезических измерений (определений); 1,00	-
523	503586,83	1375638,02	метод спутниковых геодезических измерений (определений); 1,00	-
524	503636,73	1375659,31	метод спутниковых геодезических измерений (определений); 1,00	-
525	503638,41	1375655,84	метод спутниковых геодезических измерений (определений); 1,00	-
526	503645,30	1375659,38	метод спутниковых геодезических измерений (определений); 1,00	-
527	503649,90	1375651,48	метод спутниковых геодезических измерений (определений); 1,00	-
528	503651,41	1375652,41	метод спутниковых геодезических измерений (определений); 1,00	-
529	503666,56	1375621,79	метод спутниковых геодезических измерений (определений); 1,00	-

1	2	3	4	5
530	503666,54	1375621,78	метод спутниковых геодезических измерений (определений); 1,00	-
531	503666,56	1375621,73	метод спутниковых геодезических измерений (определений); 1,00	-
532	503658,56	1375617,40	метод спутниковых геодезических измерений (определений); 1,00	-
533	503638,04	1375605,15	метод спутниковых геодезических измерений (определений); 1,00	-
534	503632,63	1375613,96	метод спутниковых геодезических измерений (определений); 1,00	-
535	503625,35	1375625,82	метод спутниковых геодезических измерений (определений); 1,00	-
536	503621,76	1375631,56	метод спутниковых геодезических измерений (определений); 1,00	-
537	503608,49	1375624,71	метод спутниковых геодезических измерений (определений); 1,00	-
538	503610,33	1375621,15	метод спутниковых геодезических измерений (определений); 1,00	-
539	503620,32	1375626,32	метод спутниковых геодезических измерений (определений); 1,00	-
540	503621,95	1375623,71	метод спутниковых геодезических измерений (определений); 1,00	-
541	503628,10	1375613,70	метод спутниковых геодезических измерений (определений); 1,00	-
542	503613,09	1375605,48	метод спутниковых геодезических измерений (определений); 1,00	-
543	503607,72	1375602,25	метод спутниковых геодезических измерений (определений); 1,00	-

1	2	3	4	5
544	503609,79	1375598,82	метод спутниковых геодезических измерений (определений); 1,00	-
545	503615,09	1375602,01	метод спутниковых геодезических измерений (определений); 1,00	-
546	503630,19	1375610,29	метод спутниковых геодезических измерений (определений); 1,00	-
547	503634,59	1375603,12	метод спутниковых геодезических измерений (определений); 1,00	-
548	503613,38	1375590,80	метод спутниковых геодезических измерений (определений); 1,00	-
549	503593,61	1375579,06	метод спутниковых геодезических измерений (определений); 1,00	-
550	503617,74	1375539,90	метод спутниковых геодезических измерений (определений); 1,00	-
551	503640,68	1375504,05	метод спутниковых геодезических измерений (определений); 1,00	-
552	503641,60	1375502,53	метод спутниковых геодезических измерений (определений); 1,00	-
553	503632,64	1375497,08	метод спутниковых геодезических измерений (определений); 1,00	-
554	503618,31	1375488,68	метод спутниковых геодезических измерений (определений); 1,00	-
555	503586,39	1375470,44	метод спутниковых геодезических измерений (определений); 1,00	-
556	503580,79	1375467,28	метод спутниковых геодезических измерений (определений); 1,00	-
557	503576,84	1375473,08	метод спутниковых геодезических измерений (определений); 1,00	-

1	2	3	4	5
558	503592,05	1375483,17	метод спутниковых геодезических измерений (определений); 1,00	-
559	503600,27	1375488,63	метод спутниковых геодезических измерений (определений); 1,00	-
560	503616,37	1375499,21	метод спутниковых геодезических измерений (определений); 1,00	-
561	503618,95	1375494,01	метод спутниковых геодезических измерений (определений); 1,00	-
562	503622,53	1375495,79	метод спутниковых геодезических измерений (определений); 1,00	-
563	503618,91	1375503,09	метод спутниковых геодезических измерений (определений); 1,00	-
564	503617,84	1375505,39	метод спутниковых геодезических измерений (определений); 1,00	-
565	503614,21	1375503,70	метод спутниковых геодезических измерений (определений); 1,00	-
566	503614,61	1375502,83	метод спутниковых геодезических измерений (определений); 1,00	-
567	503599,93	1375493,19	метод спутниковых геодезических измерений (определений); 1,00	-
568	503595,85	1375500,50	метод спутниковых геодезических измерений (определений); 1,00	-
569	503596,22	1375500,80	метод спутниковых геодезических измерений (определений); 1,00	-
570	503590,90	1375509,88	метод спутниковых геодезических измерений (определений); 1,00	-
571	503603,53	1375516,77	метод спутниковых геодезических измерений (определений); 1,00	-

1	2	3	4	5
572	503601,61	1375520,28	метод спутниковых геодезических измерений (определений); 1,00	-
573	503585,37	1375511,41	метод спутниковых геодезических измерений (определений); 1,00	-
574	503591,03	1375501,74	метод спутниковых геодезических измерений (определений); 1,00	-
575	503590,72	1375501,48	метод спутниковых геодезических измерений (определений); 1,00	-
576	503596,57	1375490,99	метод спутниковых геодезических измерений (определений); 1,00	-
577	503591,55	1375487,64	метод спутниковых геодезических измерений (определений); 1,00	-
578	503584,68	1375498,38	метод спутниковых геодезических измерений (определений); 1,00	-
579	503588,99	1375501,30	метод спутниковых геодезических измерений (определений); 1,00	-
580	503586,74	1375504,61	метод спутниковых геодезических измерений (определений); 1,00	-
581	503579,13	1375499,45	метод спутниковых геодезических измерений (определений); 1,00	-
582	503580,33	1375497,67	метод спутниковых геодезических измерений (определений); 1,00	-
583	503572,21	1375491,92	метод спутниковых геодезических измерений (определений); 1,00	-
584	503574,52	1375488,66	метод спутниковых геодезических измерений (определений); 1,00	-
585	503582,53	1375494,32	метод спутниковых геодезических измерений (определений); 1,00	-

1	2	3	4	5
586	503588,22	1375485,43	метод спутниковых геодезических измерений (определений); 1,00	-
587	503574,58	1375476,38	метод спутниковых геодезических измерений (определений); 1,00	-
588	503574,57	1375476,40	метод спутниковых геодезических измерений (определений); 1,00	-
589	503574,51	1375476,36	метод спутниковых геодезических измерений (определений); 1,00	-
590	503569,89	1375482,64	метод спутниковых геодезических измерений (определений); 1,00	-
591	503565,89	1375488,33	метод спутниковых геодезических измерений (определений); 1,00	-
592	503556,38	1375480,72	метод спутниковых геодезических измерений (определений); 1,00	-
593	503558,88	1375477,60	метод спутниковых геодезических измерений (определений); 1,00	-
594	503565,07	1375482,55	метод спутниковых геодезических измерений (определений); 1,00	-
595	503565,48	1375481,96	метод спутниковых геодезических измерений (определений); 1,00	-
596	503565,10	1375481,69	метод спутниковых геодезических измерений (определений); 1,00	-
597	503567,40	1375478,42	метод спутниковых геодезических измерений (определений); 1,00	-
598	503567,82	1375478,72	метод спутниковых геодезических измерений (определений); 1,00	-
599	503572,40	1375472,48	метод спутниковых геодезических измерений (определений); 1,00	-

1	2	3	4	5
600	503578,47	1375463,59	метод спутниковых геодезических измерений (определений); 1,00	-
601	503583,32	1375456,48	метод спутниковых геодезических измерений (определений); 1,00	-
602	503581,30	1375455,13	метод спутниковых геодезических измерений (определений); 1,00	-
603	503584,25	1375450,72	метод спутниковых геодезических измерений (определений); 1,00	-
604	503583,89	1375450,50	метод спутниковых геодезических измерений (определений); 1,00	-
605	503570,54	1375441,40	метод спутниковых геодезических измерений (определений); 1,00	-
606	503564,30	1375437,35	метод спутниковых геодезических измерений (определений); 1,00	-
607	503561,67	1375441,52	метод спутниковых геодезических измерений (определений); 1,00	-
608	503562,27	1375441,99	метод спутниковых геодезических измерений (определений); 1,00	-
609	503547,48	1375465,10	метод спутниковых геодезических измерений (определений); 1,00	-
610	503546,58	1375466,59	метод спутниковых геодезических измерений (определений); 1,00	-
611	503549,08	1375468,23	метод спутниковых геодезических измерений (определений); 1,00	-
612	503553,13	1375461,25	метод спутниковых геодезических измерений (определений); 1,00	-
613	503556,59	1375463,26	метод спутниковых геодезических измерений (определений); 1,00	-

1	2	3	4	5
614	503550,43	1375473,88	метод спутниковых геодезических измерений (определений); 1,00	-
615	503541,16	1375467,82	метод спутниковых геодезических измерений (определений); 1,00	-
616	503543,11	1375464,60	метод спутниковых геодезических измерений (определений); 1,00	-
617	503542,56	1375464,23	метод спутниковых геодезических измерений (определений); 1,00	-
618	503544,81	1375460,92	метод спутниковых геодезических измерений (определений); 1,00	-
619	503545,22	1375461,20	метод спутниковых геодезических измерений (определений); 1,00	-
620	503556,63	1375443,38	метод спутниковых геодезических измерений (определений); 1,00	-
621	503555,77	1375442,63	метод спутниковых геодезических измерений (определений); 1,00	-
622	503555,99	1375442,38	метод спутниковых геодезических измерений (определений); 1,00	-
623	503536,97	1375431,49	метод спутниковых геодезических измерений (определений); 1,00	-
624	503529,45	1375441,27	метод спутниковых геодезических измерений (определений); 1,00	-
625	503527,69	1375443,14	метод спутниковых геодезических измерений (определений); 1,00	-
626	503535,42	1375449,54	метод спутниковых геодезических измерений (определений); 1,00	-
627	503532,87	1375452,62	метод спутниковых геодезических измерений (определений); 1,00	-

1	2	3	4	5
628	503525,01	1375446,11	метод спутниковых геодезических измерений (определений); 1,00	-
629	503518,29	1375453,96	метод спутниковых геодезических измерений (определений); 1,00	-
630	503511,99	1375449,54	метод спутниковых геодезических измерений (определений); 1,00	-
631	503511,34	1375450,34	метод спутниковых геодезических измерений (определений); 1,00	-
632	503501,44	1375442,30	метод спутниковых геодезических измерений (определений); 1,00	-
633	503503,96	1375439,20	метод спутниковых геодезических измерений (определений); 1,00	-
634	503510,71	1375444,67	метод спутниковых геодезических измерений (определений); 1,00	-
635	503511,73	1375443,45	метод спутниковых геодезических измерений (определений); 1,00	-
636	503508,49	1375440,86	метод спутниковых геодезических измерений (определений); 1,00	-
637	503510,99	1375437,74	метод спутниковых геодезических измерений (определений); 1,00	-
638	503517,32	1375442,79	метод спутниковых геодезических измерений (определений); 1,00	-
639	503514,49	1375446,41	метод спутниковых геодезических измерений (определений); 1,00	-
640	503517,61	1375448,60	метод спутниковых геодезических измерений (определений); 1,00	-
641	503523,27	1375441,99	метод спутниковых геодезических измерений (определений); 1,00	-

1	2	3	4	5
642	503525,09	1375440,07	метод спутниковых геодезических измерений (определений); 1,00	-
643	503512,82	1375428,67	метод спутниковых геодезических измерений (определений); 1,00	-
644	503508,75	1375434,24	метод спутниковых геодезических измерений (определений); 1,00	-
645	503505,52	1375431,88	метод спутниковых геодезических измерений (определений); 1,00	-
646	503512,24	1375422,68	метод спутниковых геодезических измерений (определений); 1,00	-
647	503527,68	1375437,02	метод спутниковых геодезических измерений (определений); 1,00	-
648	503535,96	1375426,30	метод спутниковых геодезических измерений (определений); 1,00	-
649	503558,42	1375439,16	метод спутниковых геодезических измерений (определений); 1,00	-
650	503561,08	1375434,97	метод спутниковых геодезических измерений (определений); 1,00	-
651	503554,72	1375430,54	метод спутниковых геодезических измерений (определений); 1,00	-
652	503541,11	1375421,04	метод спутниковых геодезических измерений (определений); 1,00	-
653	503524,33	1375409,72	метод спутниковых геодезических измерений (определений); 1,00	-
654	503526,57	1375406,40	метод спутниковых геодезических измерений (определений); 1,00	-
655	503541,66	1375416,59	метод спутниковых геодезических измерений (определений); 1,00	-

1	2	3	4	5
656	503547,10	1375408,29	метод спутниковых геодезических измерений (определений); 1,00	-
657	503535,32	1375400,76	метод спутниковых геодезических измерений (определений); 1,00	-
658	503534,10	1375402,84	метод спутниковых геодезических измерений (определений); 1,00	-
659	503530,65	1375400,83	метод спутниковых геодезических измерений (определений); 1,00	-
660	503533,96	1375395,14	метод спутниковых геодезических измерений (определений); 1,00	-
661	503549,27	1375404,92	метод спутниковых геодезических измерений (определений); 1,00	-
662	503554,45	1375396,91	метод спутниковых геодезических измерений (определений); 1,00	-
663	503541,42	1375389,11	метод спутниковых геодезических измерений (определений); 1,00	-
664	503535,55	1375385,23	метод спутниковых геодезических измерений (определений); 1,00	-
665	503537,76	1375381,89	метод спутниковых геодезических измерений (определений); 1,00	-
666	503541,90	1375384,63	метод спутниковых геодезических измерений (определений); 1,00	-
667	503545,72	1375378,64	метод спутниковых геодезических измерений (определений); 1,00	-
668	503549,09	1375380,79	метод спутниковых геодезических измерений (определений); 1,00	-
669	503545,28	1375386,76	метод спутниковых геодезических измерений (определений); 1,00	-

1	2	3	4	5
670	503556,92	1375393,73	метод спутниковых геодезических измерений (определений); 1,00	-
671	503560,18	1375387,91	метод спутниковых геодезических измерений (определений); 1,00	-
672	503563,67	1375389,86	метод спутниковых геодезических измерений (определений); 1,00	-
673	503560,25	1375395,98	метод спутниковых геодезических измерений (определений); 1,00	-
674	503563,89	1375398,09	метод спутниковых геодезических измерений (определений); 1,00	-
675	503561,89	1375401,55	метод спутниковых геодезических измерений (определений); 1,00	-
676	503558,30	1375399,47	метод спутниковых геодезических измерений (определений); 1,00	-
677	503553,85	1375407,44	метод спутниковых геодезических измерений (определений); 1,00	-
678	503559,49	1375411,12	метод спутниковых геодезических измерений (определений); 1,00	-
679	503567,73	1375396,59	метод спутниковых геодезических измерений (определений); 1,00	-
680	503571,64	1375399,06	метод спутниковых геодезических измерений (определений); 1,00	-
681	503569,51	1375402,44	метод спутниковых геодезических измерений (определений); 1,00	-
682	503569,14	1375402,21	метод спутниковых геодезических измерений (определений); 1,00	-
683	503560,86	1375416,80	метод спутниковых геодезических измерений (определений); 1,00	-

1	2	3	4	5
684	503550,68	1375410,15	метод спутниковых геодезических измерений (определений); 1,00	-
685	503544,98	1375418,83	метод спутниковых геодезических измерений (определений); 1,00	-
686	503545,00	1375418,84	метод спутниковых геодезических измерений (определений); 1,00	-
687	503544,98	1375418,87	метод спутниковых геодезических измерений (определений); 1,00	-
688	503557,01	1375427,25	метод спутниковых геодезических измерений (определений); 1,00	-
689	503566,47	1375433,84	метод спутниковых геодезических измерений (определений); 1,00	-
690	503566,41	1375433,95	метод спутниковых геодезических измерений (определений); 1,00	-
691	503570,87	1375436,85	метод спутниковых геодезических измерений (определений); 1,00	-
692	503573,74	1375431,65	метод спутниковых геодезических измерений (определений); 1,00	-
693	503585,76	1375409,58	метод спутниковых геодезических измерений (определений); 1,00	-
694	503584,82	1375409,04	метод спутниковых геодезических измерений (определений); 1,00	-
695	503586,79	1375405,56	метод спутниковых геодезических измерений (определений); 1,00	-
696	503591,16	1375408,04	метод спутниковых геодезических измерений (определений); 1,00	-
697	503577,24	1375433,57	метод спутниковых геодезических измерений (определений); 1,00	-

1	2	3	4	5
698	503574,24	1375439,03	метод спутниковых геодезических измерений (определений); 1,00	-
699	503574,35	1375439,10	метод спутниковых геодезических измерений (определений); 1,00	-
700	503574,33	1375439,14	метод спутниковых геодезических измерений (определений); 1,00	-
701	503586,13	1375447,17	метод спутниковых геодезических измерений (определений); 1,00	-
702	503587,75	1375444,27	метод спутниковых геодезических измерений (определений); 1,00	-
703	503589,68	1375440,41	метод спутниковых геодезических измерений (определений); 1,00	-
704	503603,04	1375415,42	метод спутниковых геодезических измерений (определений); 1,00	-
705	503602,71	1375415,27	метод спутниковых геодезических измерений (определений); 1,00	-
706	503604,34	1375411,62	метод спутниковых геодезических измерений (определений); 1,00	-
707	503604,93	1375411,88	метод спутниковых геодезических измерений (определений); 1,00	-
708	503605,35	1375411,07	метод спутниковых геодезических измерений (определений); 1,00	-
709	503612,97	1375414,52	метод спутниковых геодезических измерений (определений); 1,00	-
710	503611,32	1375418,16	метод спутниковых геодезических измерений (определений); 1,00	-
711	503607,13	1375416,26	метод спутниковых геодезических измерений (определений); 1,00	-

1	2	3	4	5
712	503593,23	1375442,24	метод спутниковых геодезических измерений (определений); 1,00	-
713	503592,18	1375444,36	метод спутниковых геодезических измерений (определений); 1,00	-
714	503614,72	1375456,37	метод спутниковых геодезических измерений (определений); 1,00	-
715	503628,53	1375433,80	метод спутниковых геодезических измерений (определений); 1,00	-
716	503640,78	1375439,88	метод спутниковых геодезических измерений (определений); 1,00	-
717	503642,84	1375436,87	метод спутниковых геодезических измерений (определений); 1,00	-
718	503642,42	1375436,59	метод спутниковых геодезических измерений (определений); 1,00	-
719	503644,61	1375433,24	метод спутниковых геодезических измерений (определений); 1,00	-
720	503644,99	1375433,49	метод спутниковых геодезических измерений (определений); 1,00	-
721	503647,45	1375429,40	метод спутниковых геодезических измерений (определений); 1,00	-
722	503659,48	1375436,95	метод спутниковых геодезических измерений (определений); 1,00	-
723	503657,36	1375440,34	метод спутниковых геодезических измерений (определений); 1,00	-
724	503648,77	1375434,96	метод спутниковых геодезических измерений (определений); 1,00	-
725	503647,32	1375437,37	метод спутниковых геодезических измерений (определений); 1,00	-

1	2	3	4	5
726	503644,66	1375441,34	метод спутниковых геодезических измерений (определений); 1,00	-
727	503646,07	1375442,24	метод спутниковых геодезических измерений (определений); 1,00	-
728	503643,53	1375446,43	метод спутниковых геодезических измерений (определений); 1,00	-
729	503640,11	1375444,36	метод спутниковых геодезических измерений (определений); 1,00	-
730	503640,27	1375444,09	метод спутниковых геодезических измерений (определений); 1,00	-
731	503630,04	1375439,01	метод спутниковых геодезических измерений (определений); 1,00	-
732	503618,25	1375458,26	метод спутниковых геодезических измерений (определений); 1,00	-
733	503636,19	1375467,81	метод спутниковых геодезических измерений (определений); 1,00	-
734	503634,31	1375471,34	метод спутниковых геодезических измерений (определений); 1,00	-
735	503614,44	1375460,76	метод спутниковых геодезических измерений (определений); 1,00	-
736	503590,31	1375447,90	метод спутниковых геодезических измерений (определений); 1,00	-
737	503589,39	1375449,55	метод спутниковых геодезических измерений (определений); 1,00	-
738	503589,67	1375449,81	метод спутниковых геодезических измерений (определений); 1,00	-
739	503586,85	1375454,03	метод спутниковых геодезических измерений (определений); 1,00	-

1	2	3	4	5
740	503588,90	1375455,41	метод спутниковых геодезических измерений (определений); 1,00	-
741	503583,06	1375463,97	метод спутниковых геодезических измерений (определений); 1,00	-
742	503588,36	1375466,96	метод спутниковых геодезических измерений (определений); 1,00	-
743	503618,78	1375484,34	метод спутниковых геодезических измерений (определений); 1,00	-
744	503621,17	1375480,91	метод спутниковых геодезических измерений (определений); 1,00	-
745	503624,45	1375483,19	метод спутниковых геодезических измерений (определений); 1,00	-
746	503622,25	1375486,35	метод спутниковых геодезических измерений (определений); 1,00	-
747	503634,69	1375493,65	метод спутниковых геодезических измерений (определений); 1,00	-
748	503643,72	1375499,14	метод спутниковых геодезических измерений (определений); 1,00	-
749	503684,20	1375432,36	метод спутниковых геодезических измерений (определений); 1,00	-
750	503708,49	1375392,53	метод спутниковых геодезических измерений (определений); 1,00	-
751	503727,86	1375354,99	метод спутниковых геодезических измерений (определений); 1,00	-
752	503731,41	1375356,82	метод спутниковых геодезических измерений (определений); 1,00	-
753	503711,98	1375394,49	метод спутниковых геодезических измерений (определений); 1,00	-

1	2	3	4	5
754	503687,62	1375434,44	метод спутниковых геодезических измерений (определений); 1,00	-
755	503646,01	1375503,07	метод спутниковых геодезических измерений (определений); 1,00	-
756	503645,17	1375504,45	метод спутниковых геодезических измерений (определений); 1,00	-
757	503659,21	1375512,91	метод спутниковых геодезических измерений (определений); 1,00	-
758	503666,85	1375517,46	метод спутниковых геодезических измерений (определений); 1,00	-
759	503670,98	1375510,69	метод спутниковых геодезических измерений (определений); 1,00	-
760	503674,40	1375512,77	метод спутниковых геодезических измерений (определений); 1,00	-
761	503670,28	1375519,54	метод спутниковых геодезических измерений (определений); 1,00	-
762	503687,49	1375530,12	метод спутниковых геодезических измерений (определений); 1,00	-
763	503710,74	1375543,77	метод спутниковых геодезических измерений (определений); 1,00	-
764	503711,94	1375541,63	метод спутниковых геодезических измерений (определений); 1,00	-
765	503714,21	1375542,89	метод спутниковых геодезических измерений (определений); 1,00	-
766	503722,89	1375527,59	метод спутниковых геодезических измерений (определений); 1,00	-
767	503711,66	1375520,39	метод спутниковых геодезических измерений (определений); 1,00	-

1	2	3	4	5
768	503690,91	1375507,20	метод спутниковых геодезических измерений (определений); 1,00	-
769	503690,86	1375507,17	метод спутниковых геодезических измерений (определений); 1,00	-
770	503683,63	1375502,54	метод спутниковых геодезических измерений (определений); 1,00	-
771	503685,78	1375499,17	метод спутниковых геодезических измерений (определений); 1,00	-
772	503691,40	1375502,77	метод спутниковых геодезических измерений (определений); 1,00	-
773	503697,05	1375494,19	метод спутниковых геодезических измерений (определений); 1,00	-
774	503687,59	1375488,75	метод спутниковых геодезических измерений (определений); 1,00	-
775	503689,58	1375485,28	метод спутниковых геодезических измерений (определений); 1,00	-
776	503699,23	1375490,84	метод спутниковых геодезических измерений (определений); 1,00	-
777	503700,50	1375488,87	метод спутниковых геодезических измерений (определений); 1,00	-
778	503695,80	1375485,87	метод спутниковых геодезических измерений (определений); 1,00	-
779	503697,96	1375482,50	метод спутниковых геодезических измерений (определений); 1,00	-
780	503702,66	1375485,50	метод спутниковых геодезических измерений (определений); 1,00	-
781	503702,66	1375485,50	метод спутниковых геодезических измерений (определений); 1,00	-

1	2	3	4	5
782	503702,70	1375485,53	метод спутниковых геодезических измерений (определений); 1,00	-
783	503704,34	1375483,12	метод спутниковых геодезических измерений (определений); 1,00	-
784	503694,86	1375477,05	метод спутниковых геодезических измерений (определений); 1,00	-
785	503700,59	1375468,20	метод спутниковых геодезических измерений (определений); 1,00	-
786	503703,95	1375470,38	метод спутниковых геодезических измерений (определений); 1,00	-
787	503700,40	1375475,85	метод спутниковых геодезических измерений (определений); 1,00	-
788	503709,96	1375481,97	метод спутниковых геодезических измерений (определений); 1,00	-
789	503704,93	1375489,36	метод спутниковых геодезических измерений (определений); 1,00	-
790	503701,59	1375494,57	метод спутниковых геодезических измерений (определений); 1,00	-
791	503694,77	1375504,92	метод спутниковых геодезических измерений (определений); 1,00	-
792	503712,17	1375515,97	метод спутниковых геодезических измерений (определений); 1,00	-
793	503712,18	1375515,96	метод спутниковых геодезических измерений (определений); 1,00	-
794	503712,25	1375516,01	метод спутниковых геодезических измерений (определений); 1,00	-
795	503718,89	1375506,58	метод спутниковых геодезических измерений (определений); 1,00	-

1	2	3	4	5
796	503726,77	1375495,21	метод спутниковых геодезических измерений (определений); 1,00	-
797	503728,57	1375492,95	метод спутниковых геодезических измерений (определений); 1,00	-
798	503729,90	1375490,13	метод спутниковых геодезических измерений (определений); 1,00	-
799	503733,52	1375491,83	метод спутниковых геодезических измерений (определений); 1,00	-
800	503731,99	1375495,07	метод спутниковых геодезических измерений (определений); 1,00	-
801	503731,34	1375495,89	метод спутниковых геодезических измерений (определений); 1,00	-
802	503739,78	1375501,30	метод спутниковых геодезических измерений (определений); 1,00	-
803	503744,09	1375494,51	метод спутниковых геодезических измерений (определений); 1,00	-
804	503747,47	1375496,65	метод спутниковых геодезических измерений (определений); 1,00	-
805	503741,01	1375506,84	метод спутниковых геодезических измерений (определений); 1,00	-
806	503728,94	1375499,10	метод спутниковых геодезических измерений (определений); 1,00	-
807	503723,29	1375507,26	метод спутниковых геодезических измерений (определений); 1,00	-
808	503723,30	1375507,27	метод спутниковых геодезических измерений (определений); 1,00	-
809	503723,27	1375507,31	метод спутниковых геодезических измерений (определений); 1,00	-

1	2	3	4	5
810	503731,59	1375513,49	метод спутниковых геодезических измерений (определений); 1,00	-
811	503729,21	1375516,70	метод спутниковых геодезических измерений (определений); 1,00	-
812	503720,97	1375510,58	метод спутниковых геодезических измерений (определений); 1,00	-
813	503715,62	1375518,17	метод спутниковых геодезических измерений (определений); 1,00	-
814	503728,24	1375526,26	метод спутниковых геодезических измерений (определений); 1,00	-
815	503717,67	1375544,91	метод спутниковых геодезических измерений (определений); 1,00	-
816	503723,56	1375548,54	метод спутниковых геодезических измерений (определений); 1,00	-
817	503745,17	1375561,30	метод спутниковых геодезических измерений (определений); 1,00	-
818	503749,09	1375553,03	метод спутниковых геодезических измерений (определений); 1,00	-
819	503754,19	1375542,14	метод спутниковых геодезических измерений (определений); 1,00	-
820	503757,39	1375535,69	метод спутниковых геодезических измерений (определений); 1,00	-
821	503743,45	1375527,74	метод спутниковых геодезических измерений (определений); 1,00	-
822	503755,81	1375507,47	метод спутниковых геодезических измерений (определений); 1,00	-
823	503757,51	1375504,43	метод спутниковых геодезических измерений (определений); 1,00	-

1	2	3	4	5
824	503761,00	1375506,39	метод спутниковых геодезических измерений (определений); 1,00	-
825	503760,25	1375507,72	метод спутниковых геодезических измерений (определений); 1,00	-
826	503762,12	1375508,79	метод спутниковых геодезических измерений (определений); 1,00	-
827	503761,53	1375509,87	метод спутниковых геодезических измерений (определений); 1,00	-
828	503763,12	1375510,71	метод спутниковых геодезических измерений (определений); 1,00	-
829	503761,24	1375514,25	метод спутниковых геодезических измерений (определений); 1,00	-
830	503757,55	1375512,29	метод спутниковых геодезических измерений (определений); 1,00	-
831	503749,01	1375526,30	метод спутниковых геодезических измерений (определений); 1,00	-
832	503759,06	1375532,04	метод спутниковых геодезических измерений (определений); 1,00	-
833	503759,86	1375530,16	метод спутниковых геодезических измерений (определений); 1,00	-
834	503761,64	1375526,62	метод спутниковых геодезических измерений (определений); 1,00	-
835	503765,22	1375528,40	метод спутниковых геодезических измерений (определений); 1,00	-
836	503764,31	1375530,22	метод спутниковых геодезических измерений (определений); 1,00	-
837	503768,68	1375532,67	метод спутниковых геодезических измерений (определений); 1,00	-

1	2	3	4	5
838	503773,31	1375525,75	метод спутниковых геодезических измерений (определений); 1,00	-
1	503779,47	1375515,84	метод спутниковых геодезических измерений (определений); 1,00	-

**Сведения о частях границ охранной зоны**

Обозначение части границ		Описание прохождения части границ
от точки	до точки	
1	2	3
1	2	-
2	3	-
3	4	-
4	5	-
5	6	-
6	7	-
7	8	-
8	9	-
9	10	-
10	11	-
11	12	-
12	13	-
13	14	-
14	15	-
15	16	-
16	17	-
17	18	-
18	19	-
19	20	-
20	21	-
21	22	-
22	23	-
23	24	-
24	25	-
25	26	-
26	27	-
27	28	-
28	29	-
29	30	-
30	31	-

1	2	3
31	32	-
32	33	-
33	34	-
34	35	-
35	36	-
36	37	-
37	38	-
38	39	-
39	40	-
40	41	-
41	42	-
42	43	-
43	44	-
44	45	-
45	46	-
46	47	-
47	48	-
48	49	-
49	50	-
50	51	-
51	52	-
52	53	-
53	54	-
54	55	-
55	56	-
56	57	-
57	58	-
58	59	-
59	60	-
60	61	-
61	62	-
62	63	-
63	64	-
64	65	-
65	66	-
66	67	-
67	68	-
68	69	-
69	70	-
70	71	-
71	72	-
72	73	-

1	2	3
73	74	-
74	75	-
75	76	-
76	77	-
77	78	-
78	79	-
79	80	-
80	81	-
81	82	-
82	83	-
83	84	-
84	85	-
85	86	-
86	87	-
87	88	-
88	89	-
89	90	-
90	91	-
91	92	-
92	93	-
93	94	-
94	95	-
95	96	-
96	97	-
97	98	-
98	99	-
99	100	-
100	101	-
101	102	-
102	103	-
103	104	-
104	105	-
105	106	-
106	107	-
107	108	-
108	109	-
109	110	-
110	111	-
111	112	-
112	113	-
113	114	-
114	115	-

1	2	3
115	116	-
116	117	-
117	118	-
118	119	-
119	120	-
120	121	-
121	122	-
122	123	-
123	124	-
124	125	-
125	126	-
126	127	-
127	128	-
128	129	-
129	130	-
130	131	-
131	132	-
132	133	-
133	134	-
134	135	-
135	136	-
136	137	-
137	138	-
138	139	-
139	140	-
140	141	-
141	142	-
142	143	-
143	144	-
144	145	-
145	146	-
146	147	-
147	148	-
148	149	-
149	150	-
150	151	-
151	152	-
152	153	-
153	154	-
154	155	-
155	156	-
156	157	-

1	2	3
157	158	-
158	159	-
159	160	-
160	161	-
161	162	-
162	163	-
163	164	-
164	165	-
165	166	-
166	167	-
167	168	-
168	169	-
169	170	-
170	171	-
171	172	-
172	173	-
173	174	-
174	175	-
175	176	-
176	177	-
177	178	-
178	179	-
179	180	-
180	181	-
181	182	-
182	183	-
183	184	-
184	185	-
185	186	-
186	187	-
187	188	-
188	189	-
189	190	-
190	191	-
191	192	-
192	193	-
193	194	-
194	195	-
195	196	-
196	197	-
197	198	-
198	199	-

1	2	3
199	200	-
200	201	-
201	202	-
202	203	-
203	204	-
204	205	-
205	206	-
206	207	-
207	208	-
208	209	-
209	210	-
210	211	-
211	212	-
212	213	-
213	214	-
214	215	-
215	216	-
216	217	-
217	218	-
218	219	-
219	220	-
220	221	-
221	222	-
222	223	-
223	224	-
224	225	-
225	226	-
226	227	-
227	228	-
228	229	-
229	230	-
230	231	-
231	232	-
232	233	-
233	234	-
234	235	-
235	236	-
236	237	-
237	238	-
238	239	-
239	240	-
240	241	-

1	2	3
241	242	-
242	243	-
243	244	-
244	245	-
245	246	-
246	247	-
247	248	-
248	249	-
249	250	-
250	251	-
251	252	-
252	253	-
253	254	-
254	255	-
255	256	-
256	257	-
257	258	-
258	259	-
259	260	-
260	261	-
261	262	-
262	263	-
263	264	-
264	265	-
265	266	-
266	267	-
267	268	-
268	269	-
269	270	-
270	271	-
271	272	-
272	273	-
273	274	-
274	275	-
275	276	-
276	277	-
277	278	-
278	279	-
279	280	-
280	281	-
281	282	-
282	283	-

1	2	3
283	284	-
284	285	-
285	286	-
286	287	-
287	288	-
288	289	-
289	290	-
290	291	-
291	292	-
292	293	-
293	294	-
294	295	-
295	296	-
296	297	-
297	298	-
298	299	-
299	300	-
300	301	-
301	302	-
302	303	-
303	304	-
304	305	-
305	306	-
306	307	-
307	308	-
308	309	-
309	310	-
310	311	-
311	312	-
312	313	-
313	314	-
314	315	-
315	316	-
316	317	-
317	318	-
318	319	-
319	320	-
320	321	-
321	322	-
322	323	-
323	324	-
324	325	-

1	2	3
325	326	-
326	327	-
327	328	-
328	329	-
329	330	-
330	331	-
331	332	-
332	333	-
333	334	-
334	335	-
335	336	-
336	337	-
337	338	-
338	339	-
339	340	-
340	341	-
341	342	-
342	343	-
343	344	-
344	345	-
345	346	-
346	347	-
347	348	-
348	349	-
349	350	-
350	351	-
351	352	-
352	353	-
353	354	-
354	355	-
355	356	-
356	357	-
357	358	-
358	359	-
359	360	-
360	361	-
361	362	-
362	363	-
363	364	-
364	365	-
365	366	-
366	367	-

1	2	3
367	368	-
368	369	-
369	370	-
370	371	-
371	372	-
372	373	-
373	374	-
374	375	-
375	376	-
376	377	-
377	378	-
378	379	-
379	380	-
380	381	-
381	382	-
382	383	-
383	384	-
384	385	-
385	386	-
386	387	-
387	388	-
388	389	-
389	390	-
390	391	-
391	392	-
392	393	-
393	394	-
394	395	-
395	396	-
396	397	-
397	398	-
398	399	-
399	400	-
400	401	-
401	402	-
402	403	-
403	404	-
404	405	-
405	406	-
406	407	-
407	408	-
408	409	-

1	2	3
409	410	-
410	411	-
411	412	-
412	413	-
413	414	-
414	415	-
415	416	-
416	417	-
417	418	-
418	419	-
419	420	-
420	421	-
421	422	-
422	423	-
423	424	-
424	425	-
425	426	-
426	427	-
427	428	-
428	429	-
429	430	-
430	431	-
431	432	-
432	433	-
433	434	-
434	435	-
435	436	-
436	437	-
437	438	-
438	439	-
439	440	-
440	441	-
441	442	-
442	443	-
443	444	-
444	445	-
445	446	-
446	447	-
447	448	-
448	449	-
449	450	-
450	451	-

1	2	3
451	452	-
452	453	-
453	454	-
454	455	-
455	456	-
456	457	-
457	458	-
458	459	-
459	460	-
460	461	-
461	462	-
462	463	-
463	464	-
464	465	-
465	466	-
466	467	-
467	468	-
468	469	-
469	470	-
470	471	-
471	472	-
472	473	-
473	474	-
474	475	-
475	476	-
476	477	-
477	478	-
478	479	-
479	480	-
480	481	-
481	482	-
482	483	-
483	484	-
484	485	-
485	486	-
486	487	-
487	488	-
488	489	-
489	490	-
490	491	-
491	492	-
492	493	-

1	2	3
493	494	-
494	495	-
495	496	-
496	497	-
497	498	-
498	499	-
499	500	-
500	501	-
501	502	-
502	503	-
503	504	-
504	505	-
505	506	-
506	507	-
507	508	-
508	509	-
509	510	-
510	511	-
511	512	-
512	513	-
513	514	-
514	515	-
515	516	-
516	517	-
517	518	-
518	519	-
519	520	-
520	521	-
521	522	-
522	523	-
523	524	-
524	525	-
525	526	-
526	527	-
527	528	-
528	529	-
529	530	-
530	531	-
531	532	-
532	533	-
533	534	-
534	535	-

1	2	3
535	536	-
536	537	-
537	538	-
538	539	-
539	540	-
540	541	-
541	542	-
542	543	-
543	544	-
544	545	-
545	546	-
546	547	-
547	548	-
548	549	-
549	550	-
550	551	-
551	552	-
552	553	-
553	554	-
554	555	-
555	556	-
556	557	-
557	558	-
558	559	-
559	560	-
560	561	-
561	562	-
562	563	-
563	564	-
564	565	-
565	566	-
566	567	-
567	568	-
568	569	-
569	570	-
570	571	-
571	572	-
572	573	-
573	574	-
574	575	-
575	576	-
576	577	-

1	2	3
577	578	-
578	579	-
579	580	-
580	581	-
581	582	-
582	583	-
583	584	-
584	585	-
585	586	-
586	587	-
587	588	-
588	589	-
589	590	-
590	591	-
591	592	-
592	593	-
593	594	-
594	595	-
595	596	-
596	597	-
597	598	-
598	599	-
599	600	-
600	601	-
601	602	-
602	603	-
603	604	-
604	605	-
605	606	-
606	607	-
607	608	-
608	609	-
609	610	-
610	611	-
611	612	-
612	613	-
613	614	-
614	615	-
615	616	-
616	617	-
617	618	-
618	619	-

1	2	3
619	620	-
620	621	-
621	622	-
622	623	-
623	624	-
624	625	-
625	626	-
626	627	-
627	628	-
628	629	-
629	630	-
630	631	-
631	632	-
632	633	-
633	634	-
634	635	-
635	636	-
636	637	-
637	638	-
638	639	-
639	640	-
640	641	-
641	642	-
642	643	-
643	644	-
644	645	-
645	646	-
646	647	-
647	648	-
648	649	-
649	650	-
650	651	-
651	652	-
652	653	-
653	654	-
654	655	-
655	656	-
656	657	-
657	658	-
658	659	-
659	660	-
660	661	-

1	2	3
661	662	-
662	663	-
663	664	-
664	665	-
665	666	-
666	667	-
667	668	-
668	669	-
669	670	-
670	671	-
671	672	-
672	673	-
673	674	-
674	675	-
675	676	-
676	677	-
677	678	-
678	679	-
679	680	-
680	681	-
681	682	-
682	683	-
683	684	-
684	685	-
685	686	-
686	687	-
687	688	-
688	689	-
689	690	-
690	691	-
691	692	-
692	693	-
693	694	-
694	695	-
695	696	-
696	697	-
697	698	-
698	699	-
699	700	-
700	701	-
701	702	-
702	703	-

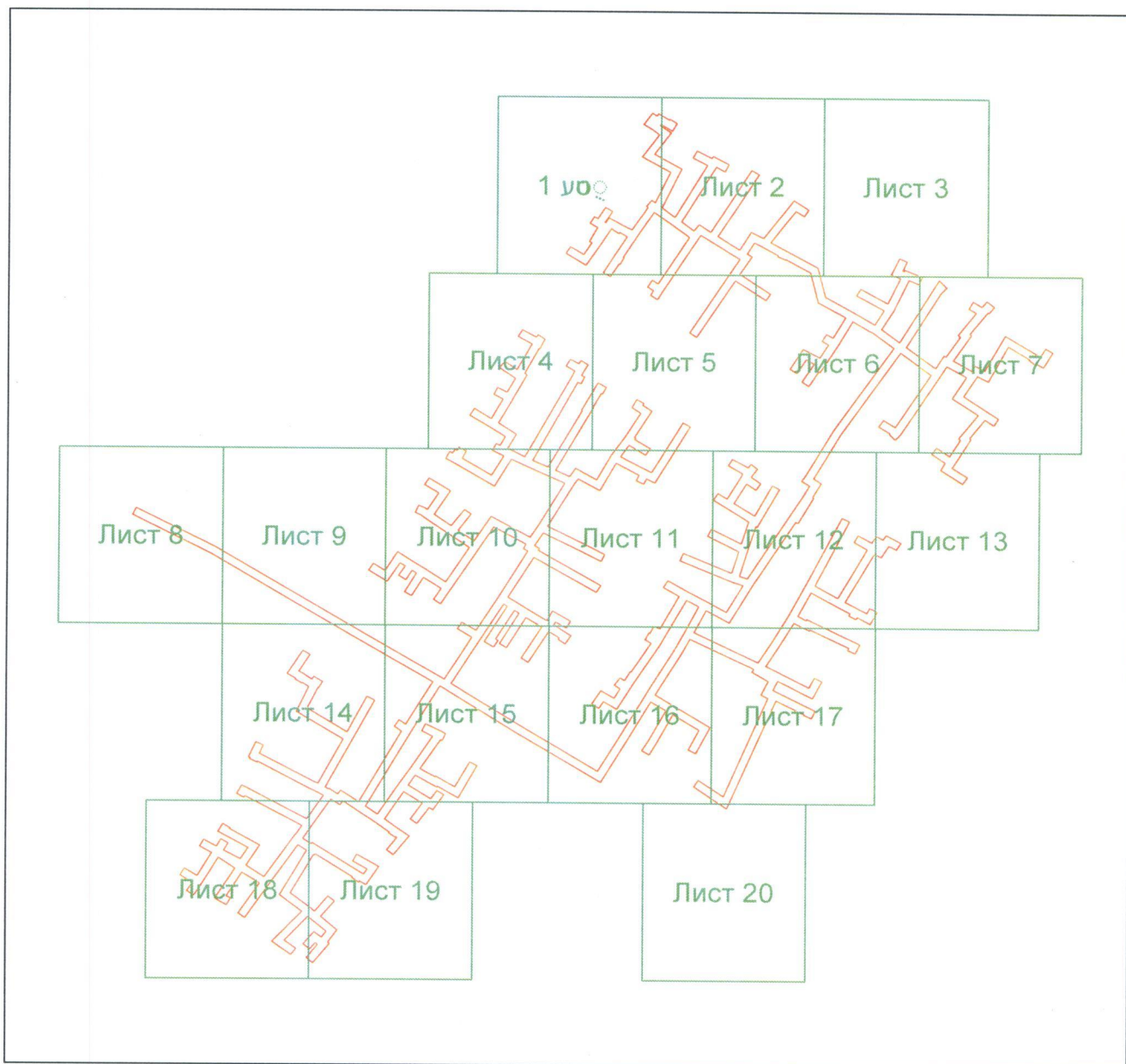
1	2	3
703	704	-
704	705	-
705	706	-
706	707	-
707	708	-
708	709	-
709	710	-
710	711	-
711	712	-
712	713	-
713	714	-
714	715	-
715	716	-
716	717	-
717	718	-
718	719	-
719	720	-
720	721	-
721	722	-
722	723	-
723	724	-
724	725	-
725	726	-
726	727	-
727	728	-
728	729	-
729	730	-
730	731	-
731	732	-
732	733	-
733	734	-
734	735	-
735	736	-
736	737	-
737	738	-
738	739	-
739	740	-
740	741	-
741	742	-
742	743	-
743	744	-
744	745	-

1	2	3
745	746	-
746	747	-
747	748	-
748	749	-
749	750	-
750	751	-
751	752	-
752	753	-
753	754	-
754	755	-
755	756	-
756	757	-
757	758	-
758	759	-
759	760	-
760	761	-
761	762	-
762	763	-
763	764	-
764	765	-
765	766	-
766	767	-
767	768	-
768	769	-
769	770	-
770	771	-
771	772	-
772	773	-
773	774	-
774	775	-
775	776	-
776	777	-
777	778	-
778	779	-
779	780	-
780	781	-
781	782	-
782	783	-
783	784	-
784	785	-
785	786	-
786	787	-

1	2	3
787	788	-
788	789	-
789	790	-
790	791	-
791	792	-
792	793	-
793	794	-
794	795	-
795	796	-
796	797	-
797	798	-
798	799	-
799	800	-
800	801	-
801	802	-
802	803	-
803	804	-
804	805	-
805	806	-
806	807	-
807	808	-
808	809	-
809	810	-
810	811	-
811	812	-
812	813	-
813	814	-
814	815	-
815	816	-
816	817	-
817	818	-
818	819	-
819	820	-
820	821	-
821	822	-
822	823	-
823	824	-
824	825	-
825	826	-
826	827	-
827	828	-
828	829	-

1	2	3
829	830	-
830	831	-
831	832	-
832	833	-
833	834	-
834	835	-
835	836	-
836	837	-
837	838	-
838	1	-

## План границ охранной зоны



Масштаб 1:3050

Используемые условные знаки и обозначения:



– область выносного листа;

23

– номер выносного листа.

Приложение № 11  
к постановлению  
Правительства области  
от 06.08.2018 № 506-н

Текстовое и графическое описание местоположения границ  
охранной зоны газораспределительной сети объекта газоснабжения  
г/провод кооператива № 19 ул. Заводская, Московская, Колхозная, Полевая,  
Лошкова, инв. № 1220176

Сведения об охранной зоне

№ п/п	Характеристики охранной зоны	Описание характеристик
1	2	3
1.	Местоположение охранной зоны	Оренбургская область, г. Сорочинск охранная зона объекта газоснабжения г/провод кооператива № 19 ул. Заводская, Московская, Колхозная, Полевая, Лошкова, инв. № 1220176, номер: 1
2.	Площадь $\pm$ величина погрешности определения площади ( $P \pm \Delta P$ )	17038 кв. метров $\pm$ 46 кв. метров
3.	Иные характеристики охранной зоны	на земельные участки, входящие в охранные зоны газораспределительных сетей, в целях предупреждения их повреждения или нарушения условий их нормальной эксплуатации налагаются ограничения (обременения) в соответствии с Правилами охраны газораспределительных сетей, утвержденными постановлением Правительства Российской Федерации от 20 ноября 2000 года № 878, которыми запрещается: а) строить объекты жилищно-гражданского и производственного назначения; б) сносить и реконструировать мосты, коллекторы, автомобильные и железные дороги с расположенными на них газораспределительными сетями без предварительного выноса этих

1	2	3
		<p>газопроводов по согласованию с эксплуатационными организациями;</p> <p>в) разрушать берегоукрепительные сооружения, водопропускные устройства, земляные и иные сооружения, предохраняющие газораспределительные сети от разрушений;</p> <p>г) перемещать, повреждать, засыпать и уничтожать опознавательные знаки, контрольно-измерительные пункты и другие устройства газораспределительных сетей;</p> <p>д) устраивать свалки и склады, разливать растворы кислот, солей, щелочей и других химически активных веществ;</p> <p>е) огораживать и перегораживать охранные зоны, препятствовать доступу персонала эксплуатационных организаций к газораспределительным сетям, проведению обслуживания и устранению повреждений газораспределительных сетей;</p> <p>ж) разводить огонь и размещать источники огня;</p> <p>з) рыть погреба, копать и обрабатывать почву сельскохозяйственными и мелиоративными орудиями и механизмами на глубину более 0,3 метра;</p> <p>и) открывать калитки и двери газорегуляторных пунктов, станций катодной и дренажной защиты, люки подземных колодцев, включать или отключать электроснабжение средств связи, освещения и систем телемеханики;</p> <p>к) набрасывать, приставлять и привязывать к опорам и надземным газопроводам, ограждениям и зданиям газораспределительных сетей посторонние предметы, лестницы, влезать на них;</p> <p>л) самовольно подключаться к газораспределительным сетям</p>

## Сведения о местоположении границ охранной зоны

Система координат: МСК – субъект 56				
Сведения о характерных точках границ охранной зоны				
обозначение характерных точек границы	координаты (метров)		метод определения координат и средняя квадратическая погрешность положения характерной точки (Mt) (метров)	описание закреп- ления точки
	X	Y		
1	2	3	4	5
1	504265,64	1375200,02	метод спутниковых геодезических измерений (определений); 0,10	-
2	504258,56	1375211,22	метод спутниковых геодезических измерений (определений); 0,10	-
3	504261,80	1375213,28	метод спутниковых геодезических измерений (определений); 0,10	-
4	504236,79	1375252,71	метод спутниковых геодезических измерений (определений); 0,10	-
5	504220,79	1375277,53	метод спутниковых геодезических измерений (определений); 0,10	-
6	504235,46	1375285,03	метод спутниковых геодезических измерений (определений); 0,10	-
7	504247,03	1375290,65	метод спутниковых геодезических измерений (определений); 0,10	-
8	504257,63	1375297,11	метод спутниковых геодезических измерений (определений); 0,10	-
9	504268,58	1375280,28	метод спутниковых геодезических измерений (определений); 0,10	-
10	504274,93	1375270,87	метод спутниковых геодезических измерений (определений); 0,10	-
11	504274,51	1375270,59	метод спутниковых геодезических измерений (определений); 0,10	-

1	2	3	4	5
12	504276,62	1375267,35	метод спутниковых геодезических измерений (определений); 0,10	-
13	504277,02	1375267,59	метод спутниковых геодезических измерений (определений); 0,10	-
14	504277,71	1375266,40	метод спутниковых геодезических измерений (определений); 0,10	-
15	504274,24	1375264,17	метод спутниковых геодезических измерений (определений); 0,10	-
16	504291,95	1375236,01	метод спутниковых геодезических измерений (определений); 0,10	-
17	504297,02	1375229,73	метод спутниковых геодезических измерений (определений); 0,10	-
18	504300,14	1375232,25	метод спутниковых геодезических измерений (определений); 0,10	-
19	504296,70	1375236,51	метод спутниковых геодезических измерений (определений); 0,10	-
20	504297,93	1375237,43	метод спутниковых геодезических измерений (определений); 0,10	-
21	504295,67	1375240,63	метод спутниковых геодезических измерений (определений); 0,10	-
22	504294,36	1375239,74	метод спутниковых геодезических измерений (определений); 0,10	-
23	504285,73	1375253,44	метод спутниковых геодезических измерений (определений); 0,10	-
24	504287,47	1375254,59	метод спутниковых геодезических измерений (определений); 0,10	-
25	504285,27	1375257,92	метод спутниковых геодезических измерений (определений); 0,10	-

1	2	3	4	5
26	504283,60	1375256,81	метод спутниковых геодезических измерений (определений); 0,10	-
27	504279,74	1375262,95	метод спутниковых геодезических измерений (определений); 0,10	-
28	504283,14	1375265,08	метод спутниковых геодезических измерений (определений); 0,10	-
29	504279,45	1375271,29	метод спутниковых геодезических измерений (определений); 0,10	-
30	504272,98	1375280,90	метод спутниковых геодезических измерений (определений); 0,10	-
31	504274,13	1375281,73	метод спутниковых геодезических измерений (определений); 0,10	-
32	504271,92	1375284,97	метод спутниковых геодезических измерений (определений); 0,10	-
33	504270,80	1375284,17	метод спутниковых геодезических измерений (определений); 0,10	-
34	504261,05	1375299,20	метод спутниковых геодезических измерений (определений); 0,10	-
35	504270,50	1375304,99	метод спутниковых геодезических измерений (определений); 0,10	-
36	504301,61	1375304,71	метод спутниковых геодезических измерений (определений); 0,10	-
37	504319,62	1375315,80	метод спутниковых геодезических измерений (определений); 0,10	-
38	504320,84	1375316,55	метод спутниковых геодезических измерений (определений); 0,10	-
39	504323,87	1375311,80	метод спутниковых геодезических измерений (определений); 0,10	-

1	2	3	4	5
40	504320,14	1375309,49	метод спутниковых геодезических измерений (определений); 0,10	-
41	504322,24	1375306,09	метод спутниковых геодезических измерений (определений); 0,10	-
42	504326,02	1375308,43	метод спутниковых геодезических измерений (определений); 0,10	-
43	504336,34	1375292,17	метод спутниковых геодезических измерений (определений); 0,10	-
44	504333,63	1375290,65	метод спутниковых геодезических измерений (определений); 0,10	-
45	504335,61	1375287,17	метод спутниковых геодезических измерений (определений); 0,10	-
46	504338,52	1375288,81	метод спутниковых геодезических измерений (определений); 0,10	-
47	504338,69	1375288,54	метод спутниковых геодезических измерений (определений); 0,10	-
48	504335,38	1375286,54	метод спутниковых геодезических измерений (определений); 0,10	-
49	504337,44	1375283,12	метод спутниковых геодезических измерений (определений); 0,10	-
50	504340,83	1375285,16	метод спутниковых геодезических измерений (определений); 0,10	-
51	504345,76	1375276,94	метод спутниковых геодезических измерений (определений); 0,10	-
52	504341,44	1375274,38	метод спутниковых геодезических измерений (определений); 0,10	-
53	504341,01	1375275,13	метод спутниковых геодезических измерений (определений); 0,10	-

1	2	3	4	5
54	504337,50	1375273,03	метод спутниковых геодезических измерений (определений); 0,10	-
55	504338,08	1375271,94	метод спутниковых геодезических измерений (определений); 0,10	-
56	504337,34	1375271,31	метод спутниковых геодезических измерений (определений); 0,10	-
57	504343,92	1375258,89	метод спутниковых геодезических измерений (определений); 0,10	-
58	504347,46	1375260,75	метод спутниковых геодезических измерений (определений); 0,10	-
59	504342,46	1375270,21	метод спутниковых геодезических измерений (определений); 0,10	-
60	504351,70	1375275,86	метод спутниковых геодезических измерений (определений); 0,10	-
61	504351,55	1375276,11	метод спутниковых геодезических измерений (определений); 0,10	-
62	504363,59	1375283,51	метод спутниковых геодезических измерений (определений); 0,10	-
63	504368,40	1375275,68	метод спутниковых геодезических измерений (определений); 0,10	-
64	504371,83	1375278,31	метод спутниковых геодезических измерений (определений); 0,10	-
65	504372,53	1375277,38	метод спутниковых геодезических измерений (определений); 0,10	-
66	504375,66	1375279,75	метод спутниковых геодезических измерений (определений); 0,10	-
67	504375,06	1375280,63	метод спутниковых геодезических измерений (определений); 0,10	-

1	2	3	4	5
68	504386,75	1375289,09	метод спутниковых геодезических измерений (определений); 0,10	-
69	504387,74	1375287,66	метод спутниковых геодезических измерений (определений); 0,10	-
70	504390,85	1375289,92	метод спутниковых геодезических измерений (определений); 0,10	-
71	504387,54	1375294,68	метод спутниковых геодезических измерений (определений); 0,10	-
72	504371,28	1375282,83	метод спутниковых геодезических измерений (определений); 0,10	-
73	504369,53	1375281,54	метод спутниковых геодезических измерений (определений); 0,10	-
74	504364,90	1375288,98	метод спутниковых геодезических измерений (определений); 0,10	-
75	504349,03	1375279,26	метод спутниковых геодезических измерений (определений); 0,10	-
76	504343,18	1375289,01	метод спутниковых геодезических измерений (определений); 0,10	-
77	504340,84	1375292,56	метод спутниковых геодезических измерений (определений); 0,10	-
78	504328,34	1375312,24	метод спутниковых геодезических измерений (определений); 0,10	-
79	504324,25	1375318,64	метод спутниковых геодезических измерений (определений); 0,10	-
80	504362,97	1375342,41	метод спутниковых геодезических измерений (определений); 0,10	-
81	504374,06	1375349,10	метод спутниковых геодезических измерений (определений); 0,10	-

1	2	3	4	5
82	504375,33	1375347,01	метод спутниковых геодезических измерений (определений); 0,10	-
83	504391,66	1375354,41	метод спутниковых геодезических измерений (определений); 0,10	-
84	504395,10	1375348,26	метод спутниковых геодезических измерений (определений); 0,10	-
85	504406,25	1375329,32	метод спутниковых геодезических измерений (определений); 0,10	-
86	504395,25	1375322,77	метод спутниковых геодезических измерений (определений); 0,10	-
87	504405,40	1375308,91	метод спутниковых геодезических измерений (определений); 0,10	-
88	504396,72	1375302,25	метод спутниковых геодезических измерений (определений); 0,10	-
89	504401,17	1375296,60	метод спутниковых геодезических измерений (определений); 0,10	-
90	504404,29	1375299,10	метод спутниковых геодезических измерений (определений); 0,10	-
91	504402,36	1375301,53	метод спутниковых геодезических измерений (определений); 0,10	-
92	504410,95	1375308,15	метод спутниковых геодезических измерений (определений); 0,10	-
93	504401,12	1375321,56	метод спутниковых геодезических измерений (определений); 0,10	-
94	504409,10	1375326,36	метод спутниковых геодезических измерений (определений); 0,10	-
95	504409,27	1375326,07	метод спутниковых геодезических измерений (определений); 0,10	-

1	2	3	4	5
96	504414,99	1375329,19	метод спутниковых геодезических измерений (определений); 0,10	-
97	504421,94	1375318,02	метод спутниковых геодезических измерений (определений); 0,10	-
98	504422,90	1375318,66	метод спутниковых геодезических измерений (определений); 0,10	-
99	504426,59	1375313,97	метод спутниковых геодезических измерений (определений); 0,10	-
100	504429,73	1375316,43	метод спутниковых геодезических измерений (определений); 0,10	-
101	504424,22	1375323,46	метод спутниковых геодезических измерений (определений); 0,10	-
102	504423,61	1375322,99	метод спутниковых геодезических измерений (определений); 0,10	-
103	504418,31	1375331,43	метод спутниковых геодезических измерений (определений); 0,10	-
104	504422,94	1375333,62	метод спутниковых геодезических измерений (определений); 0,10	-
105	504421,22	1375337,24	метод спутниковых геодезических измерений (определений); 0,10	-
106	504416,42	1375334,97	метод спутниковых геодезических измерений (определений); 0,10	-
107	504416,01	1375335,72	метод спутниковых геодезических измерений (определений); 0,10	-
108	504409,14	1375332,30	метод спутниковых геодезических измерений (определений); 0,10	-
109	504399,54	1375348,60	метод спутниковых геодезических измерений (определений); 0,10	-

1	2	3	4	5
110	504407,70	1375353,88	метод спутниковых геодезических измерений (определений); 0,10	-
111	504405,52	1375357,24	метод спутниковых геодезических измерений (определений); 0,10	-
112	504397,55	1375352,08	метод спутниковых геодезических измерений (определений); 0,10	-
113	504395,22	1375356,24	метод спутниковых геодезических измерений (определений); 0,10	-
114	504398,68	1375358,25	метод спутниковых геодезических измерений (определений); 0,10	-
115	504389,75	1375373,65	метод спутниковых геодезических измерений (определений); 0,10	-
116	504386,29	1375371,65	метод спутниковых геодезических измерений (определений); 0,10	-
117	504393,21	1375359,70	метод спутниковых геодезических измерений (определений); 0,10	-
118	504391,60	1375358,77	метод спутниковых геодезических измерений (определений); 0,10	-
119	504376,89	1375352,11	метод спутниковых геодезических измерений (определений); 0,10	-
120	504375,35	1375354,58	метод спутниковых геодезических измерений (определений); 0,10	-
121	504362,70	1375346,92	метод спутниковых геодезических измерений (определений); 0,10	-
122	504351,97	1375366,83	метод спутниковых геодезических измерений (определений); 0,10	-
123	504358,89	1375370,64	метод спутниковых геодезических измерений (определений); 0,10	-

1	2	3	4	5
124	504356,95	1375374,14	метод спутниковых геодезических измерений (определений); 0,10	-
125	504349,80	1375370,20	метод спутниковых геодезических измерений (определений); 0,10	-
126	504349,47	1375370,78	метод спутниковых геодезических измерений (определений); 0,10	-
127	504346,23	1375368,77	метод спутниковых геодезических измерений (определений); 0,10	-
128	504347,63	1375366,19	метод спутниковых геодезических измерений (определений); 0,10	-
129	504347,41	1375366,06	метод спутниковых геодезических измерений (определений); 0,10	-
130	504349,35	1375362,61	метод спутниковых геодезических измерений (определений); 0,10	-
131	504349,54	1375362,70	метод спутниковых геодезических измерений (определений); 0,10	-
132	504359,27	1375344,84	метод спутниковых геодезических измерений (определений); 0,10	-
133	504320,42	1375320,98	метод спутниковых геодезических измерений (определений); 0,10	-
134	504319,20	1375320,24	метод спутниковых геодезических измерений (определений); 0,10	-
135	504313,11	1375329,85	метод спутниковых геодезических измерений (определений); 0,10	-
136	504311,61	1375328,93	метод спутниковых геодезических измерений (определений); 0,10	-
137	504309,46	1375332,53	метод спутниковых геодезических измерений (определений); 0,10	-

1	2	3	4	5
138	504304,17	1375339,75	метод спутниковых геодезических измерений (определений); 0,10	-
139	504298,35	1375348,95	метод спутниковых геодезических измерений (определений); 0,10	-
140	504293,12	1375345,80	метод спутниковых геодезических измерений (определений); 0,10	-
141	504295,20	1375342,38	метод спутниковых геодезических измерений (определений); 0,10	-
142	504297,04	1375343,50	метод спутниковых геодезических измерений (определений); 0,10	-
143	504300,91	1375337,44	метод спутниковых геодезических измерений (определений); 0,10	-
144	504304,74	1375332,22	метод спутниковых геодезических измерений (определений); 0,10	-
145	504304,22	1375331,87	метод спутниковых геодезических измерений (определений); 0,10	-
146	504306,52	1375328,46	метод спутниковых геодезических измерений (определений); 0,10	-
147	504307,01	1375328,80	метод спутниковых геодезических измерений (определений); 0,10	-
148	504310,08	1375323,60	метод спутниковых геодезических измерений (определений); 0,10	-
149	504311,70	1375324,59	метод спутниковых геодезических измерений (определений); 0,10	-
150	504315,79	1375318,14	метод спутниковых геодезических измерений (определений); 0,10	-
151	504300,42	1375308,71	метод спутниковых геодезических измерений (определений); 0,10	-

1	2	3	4	5
152	504269,38	1375309,02	метод спутниковых геодезических измерений (определений); 0,10	-
153	504265,80	1375306,81	метод спутниковых геодезических измерений (определений); 0,10	-
154	504262,60	1375312,38	метод спутниковых геодезических измерений (определений); 0,10	-
155	504263,74	1375313,20	метод спутниковых геодезических измерений (определений); 0,10	-
156	504261,55	1375316,09	метод спутниковых геодезических измерений (определений); 0,10	-
157	504257,67	1375312,90	метод спутниковых геодезических измерений (определений); 0,10	-
158	504262,39	1375304,71	метод спутниковых геодезических измерений (определений); 0,10	-
159	504259,54	1375302,96	метод спутниковых геодезических измерений (определений); 0,10	-
160	504254,50	1375311,60	метод спутниковых геодезических измерений (определений); 0,10	-
161	504250,71	1375309,51	метод спутниковых геодезических измерений (определений); 0,10	-
162	504252,59	1375305,94	метод спутниковых геодезических измерений (определений); 0,10	-
163	504253,04	1375306,18	метод спутниковых геодезических измерений (определений); 0,10	-
164	504256,12	1375300,88	метод спутниковых геодезических измерений (определений); 0,10	-
165	504246,80	1375295,19	метод спутниковых геодезических измерений (определений); 0,10	-

1	2	3	4	5
166	504238,58	1375308,40	метод спутниковых геодезических измерений (определений); 0,10	-
167	504234,35	1375306,10	метод спутниковых геодезических измерений (определений); 0,10	-
168	504236,29	1375302,61	метод спутниковых геодезических измерений (определений); 0,10	-
169	504237,14	1375303,10	метод спутниковых геодезических измерений (определений); 0,10	-
170	504243,28	1375293,28	метод спутниковых геодезических измерений (определений); 0,10	-
171	504235,36	1375289,43	метод спутниковых геодезических измерений (определений); 0,10	-
172	504231,31	1375296,39	метод спутниковых геодезических измерений (определений); 0,10	-
173	504223,44	1375309,73	метод спутниковых геодезических измерений (определений); 0,10	-
174	504217,10	1375325,43	метод спутниковых геодезических измерений (определений); 0,10	-
175	504218,18	1375325,97	метод спутниковых геодезических измерений (определений); 0,10	-
176	504216,35	1375329,57	метод спутниковых геодезических измерений (определений); 0,10	-
177	504214,98	1375328,88	метод спутниковых геодезических измерений (определений); 0,10	-
178	504210,21	1375336,11	метод спутниковых геодезических измерений (определений); 0,10	-
179	504206,62	1375341,42	метод спутниковых геодезических измерений (определений); 0,10	-

1	2	3	4	5
180	504214,73	1375348,12	метод спутниковых геодезических измерений (определений); 0,10	-
181	504222,18	1375354,54	метод спутниковых геодезических измерений (определений); 0,10	-
182	504226,74	1375357,36	метод спутниковых геодезических измерений (определений); 0,10	-
183	504224,64	1375360,76	метод спутниковых геодезических измерений (определений); 0,10	-
184	504219,88	1375357,84	метод спутниковых геодезических измерений (определений); 0,10	-
185	504213,76	1375352,58	метод спутниковых геодезических измерений (определений); 0,10	-
186	504213,35	1375353,09	метод спутниковых геодезических измерений (определений); 0,10	-
187	504210,12	1375350,36	метод спутниковых геодезических измерений (определений); 0,10	-
188	504210,54	1375349,84	метод спутниковых геодезических измерений (определений); 0,10	-
189	504204,31	1375344,70	метод спутниковых геодезических измерений (определений); 0,10	-
190	504203,07	1375346,40	метод спутниковых геодезических измерений (определений); 0,10	-
191	504199,29	1375352,00	метод спутниковых геодезических измерений (определений); 0,10	-
192	504192,02	1375360,82	метод спутниковых геодезических измерений (определений); 0,10	-
193	504182,49	1375375,82	метод спутниковых геодезических измерений (определений); 0,10	-

1	2	3	4	5
194	504201,97	1375386,34	метод спутниковых геодезических измерений (определений); 0,10	-
195	504209,36	1375374,31	метод спутниковых геодезических измерений (определений); 0,10	-
196	504212,76	1375376,41	метод спутниковых геодезических измерений (определений); 0,10	-
197	504205,54	1375388,21	метод спутниковых геодезических измерений (определений); 0,10	-
198	504205,82	1375388,32	метод спутниковых геодезических измерений (определений); 0,10	-
199	504202,98	1375393,41	метод спутниковых геодезических измерений (определений); 0,10	-
200	504199,70	1375391,56	метод спутниковых геодезических измерений (определений); 0,10	-
201	504200,46	1375390,07	метод спутниковых геодезических измерений (определений); 0,10	-
202	504180,37	1375379,22	метод спутниковых геодезических измерений (определений); 0,10	-
203	504178,50	1375382,28	метод спутниковых геодезических измерений (определений); 0,10	-
204	504166,55	1375400,76	метод спутниковых геодезических измерений (определений); 0,10	-
205	504188,29	1375415,38	метод спутниковых геодезических измерений (определений); 0,10	-
206	504193,12	1375408,61	метод спутниковых геодезических измерений (определений); 0,10	-
207	504196,38	1375410,93	метод спутниковых геодезических измерений (определений); 0,10	-

1	2	3	4	5
208	504191,60	1375417,63	метод спутниковых геодезических измерений (определений); 0,10	-
209	504195,16	1375420,06	метод спутниковых геодезических измерений (определений); 0,10	-
210	504192,90	1375423,36	метод спутниковых геодезических измерений (определений); 0,10	-
211	504187,67	1375419,79	метод спутниковых геодезических измерений (определений); 0,10	-
212	504164,30	1375404,06	метод спутниковых геодезических измерений (определений); 0,10	-
213	504161,96	1375407,52	метод спутниковых геодезических измерений (определений); 0,10	-
214	504165,58	1375409,68	метод спутниковых геодезических измерений (определений); 0,10	-
215	504163,54	1375413,12	метод спутниковых геодезических измерений (определений); 0,10	-
216	504159,71	1375410,84	метод спутниковых геодезических измерений (определений); 0,10	-
217	504155,89	1375416,46	метод спутниковых геодезических измерений (определений); 0,10	-
218	504136,80	1375439,62	метод спутниковых геодезических измерений (определений); 0,10	-
219	504145,96	1375446,46	метод спутниковых геодезических измерений (определений); 0,10	-
220	504146,77	1375445,54	метод спутниковых геодезических измерений (определений); 0,10	-
221	504145,97	1375444,78	метод спутниковых геодезических измерений (определений); 0,10	-

1	2	3	4	5
222	504148,56	1375441,70	метод спутниковых геодезических измерений (определений); 0,10	-
223	504152,49	1375444,80	метод спутниковых геодезических измерений (определений); 0,10	-
224	504149,16	1375448,87	метод спутниковых геодезических измерений (определений); 0,10	-
225	504158,51	1375455,97	метод спутниковых геодезических измерений (определений); 0,10	-
226	504165,90	1375445,72	метод спутниковых геодезических измерений (определений); 0,10	-
227	504171,48	1375449,31	метод спутниковых геодезических измерений (определений); 0,10	-
228	504169,30	1375452,67	метод спутниковых геодезических измерений (определений); 0,10	-
229	504166,92	1375451,13	метод спутниковых геодезических измерений (определений); 0,10	-
230	504161,74	1375458,34	метод спутниковых геодезических измерений (определений); 0,10	-
231	504168,55	1375463,07	метод спутниковых геодезических измерений (определений); 0,10	-
232	504166,23	1375466,33	метод спутниковых геодезических измерений (определений); 0,10	-
233	504157,78	1375460,44	метод спутниковых геодезических измерений (определений); 0,10	-
234	504145,08	1375450,79	метод спутниковых геодезических измерений (определений); 0,10	-
235	504134,58	1375442,96	метод спутниковых геодезических измерений (определений); 0,10	-

1	2	3	4	5
236	504122,00	1375461,10	метод спутниковых геодезических измерений (определений); 0,10	-
237	504129,89	1375466,33	метод спутниковых геодезических измерений (определений); 0,10	-
238	504132,93	1375461,55	метод спутниковых геодезических измерений (определений); 0,10	-
239	504136,31	1375463,69	метод спутниковых геодезических измерений (определений); 0,10	-
240	504131,10	1375471,89	метод спутниковых геодезических измерений (определений); 0,10	-
241	504119,71	1375464,38	метод спутниковых геодезических измерений (определений); 0,10	-
242	504114,43	1375472,33	метод спутниковых геодезических измерений (определений); 0,10	-
243	504123,17	1375476,88	метод спутниковых геодезических измерений (определений); 0,10	-
244	504133,56	1375482,99	метод спутниковых геодезических измерений (определений); 0,10	-
245	504138,89	1375474,79	метод спутниковых геодезических измерений (определений); 0,10	-
246	504142,25	1375476,97	метод спутниковых геодезических измерений (определений); 0,10	-
247	504137,02	1375484,99	метод спутниковых геодезических измерений (определений); 0,10	-
248	504141,29	1375487,53	метод спутниковых геодезических измерений (определений); 0,10	-
249	504139,25	1375490,97	метод спутниковых геодезических измерений (определений); 0,10	-

1	2	3	4	5
250	504137,22	1375489,77	метод спутниковых геодезических измерений (определений); 0,10	-
251	504136,95	1375490,27	метод спутниковых геодезических измерений (определений); 0,10	-
252	504132,89	1375487,92	метод спутниковых геодезических измерений (определений); 0,10	-
253	504133,19	1375487,42	метод спутниковых геодезических измерений (определений); 0,10	-
254	504121,24	1375480,39	метод спутниковых геодезических измерений (определений); 0,10	-
255	504112,22	1375475,69	метод спутниковых геодезических измерений (определений); 0,10	-
256	504107,53	1375482,97	метод спутниковых геодезических измерений (определений); 0,10	-
257	504104,25	1375487,94	метод спутниковых геодезических измерений (определений); 0,10	-
258	504097,47	1375498,93	метод спутниковых геодезических измерений (определений); 0,10	-
259	504114,83	1375509,13	метод спутниковых геодезических измерений (определений); 0,10	-
260	504110,56	1375515,53	метод спутниковых геодезических измерений (определений); 0,10	-
261	504115,65	1375518,46	метод спутниковых геодезических измерений (определений); 0,10	-
262	504126,75	1375525,04	метод спутниковых геодезических измерений (определений); 0,10	-
263	504126,86	1375526,29	метод спутниковых геодезических измерений (определений); 0,10	-

1	2	3	4	5
264	504128,50	1375527,22	метод спутниковых геодезических измерений (определений); 0,10	-
265	504126,48	1375530,67	метод спутниковых геодезических измерений (определений); 0,10	-
266	504123,25	1375528,83	метод спутниковых геодезических измерений (определений); 0,10	-
267	504122,79	1375527,35	метод спутниковых геодезических измерений (определений); 0,10	-
268	504115,45	1375523,01	метод спутниковых геодезических измерений (определений); 0,10	-
269	504115,18	1375523,45	метод спутниковых геодезических измерений (определений); 0,10	-
270	504111,47	1375521,28	метод спутниковых геодезических измерений (определений); 0,10	-
271	504111,71	1375520,85	метод спутниковых геодезических измерений (определений); 0,10	-
272	504108,39	1375518,90	метод спутниковых геодезических измерений (определений); 0,10	-
273	504107,11	1375521,16	метод спутниковых геодезических измерений (определений); 0,10	-
274	504102,87	1375519,01	метод спутниковых геодезических измерений (определений); 0,10	-
275	504104,78	1375515,42	метод спутниковых геодезических измерений (определений); 0,10	-
276	504105,56	1375515,83	метод спутниковых геодезических измерений (определений); 0,10	-
277	504109,18	1375510,42	метод спутниковых геодезических измерений (определений); 0,10	-

1	2	3	4	5
278	504095,37	1375502,33	метод спутниковых геодезических измерений (определений); 0,10	-
279	504092,73	1375506,62	метод спутниковых геодезических измерений (определений); 0,10	-
280	504082,93	1375522,36	метод спутниковых геодезических измерений (определений); 0,10	-
281	504079,53	1375520,24	метод спутниковых геодезических измерений (определений); 0,10	-
282	504088,20	1375506,32	метод спутниковых геодезических измерений (определений); 0,10	-
283	504079,50	1375501,73	метод спутниковых геодезических измерений (определений); 0,10	-
284	504077,10	1375505,42	метод спутниковых геодезических измерений (определений); 0,10	-
285	504064,98	1375499,04	метод спутниковых геодезических измерений (определений); 0,10	-
286	504066,84	1375495,50	метод спутниковых геодезических измерений (определений); 0,10	-
287	504075,75	1375500,16	метод спутниковых геодезических измерений (определений); 0,10	-
288	504075,91	1375499,92	метод спутниковых геодезических измерений (определений); 0,10	-
289	504073,45	1375498,63	метод спутниковых геодезических измерений (определений); 0,10	-
290	504081,38	1375484,39	метод спутниковых геодезических измерений (определений); 0,10	-
291	504084,88	1375486,35	метод спутниковых геодезических измерений (определений); 0,10	-

1	2	3	4	5
292	504078,95	1375496,95	метод спутниковых геодезических измерений (определений); 0,10	-
293	504079,70	1375497,31	метод спутниковых геодезических измерений (определений); 0,10	-
294	504079,70	1375497,33	метод спутниковых геодезических измерений (определений); 0,10	-
295	504079,76	1375497,34	метод спутниковых геодезических измерений (определений); 0,10	-
296	504090,31	1375502,92	метод спутниковых геодезических измерений (определений); 0,10	-
297	504099,80	1375487,52	метод спутниковых геодезических измерений (определений); 0,10	-
298	504087,82	1375480,19	метод спутниковых геодезических измерений (определений); 0,10	-
299	504089,90	1375476,77	метод спутниковых геодезических измерений (определений); 0,10	-
300	504101,96	1375484,15	метод спутниковых геодезических измерений (определений); 0,10	-
301	504103,07	1375482,47	метод спутниковых геодезических измерений (определений); 0,10	-
302	504086,47	1375471,94	метод спутниковых геодезических измерений (определений); 0,10	-
303	504090,34	1375465,85	метод спутниковых геодезических измерений (определений); 0,10	-
304	504093,70	1375468,01	метод спутниковых геодезических измерений (определений); 0,10	-
305	504091,99	1375470,68	метод спутниковых геодезических измерений (определений); 0,10	-

1	2	3	4	5
306	504105,26	1375479,12	метод спутниковых геодезических измерений (определений); 0,10	-
307	504109,86	1375471,96	метод спутниковых геодезических измерений (определений); 0,10	-
308	504116,06	1375462,64	метод спутниковых геодезических измерений (определений); 0,10	-
309	504109,27	1375458,43	метод спутниковых геодезических измерений (определений); 0,10	-
310	504108,70	1375459,29	метод спутниковых геодезических измерений (определений); 0,10	-
311	504105,33	1375457,13	метод спутниковых геодезических измерений (определений); 0,10	-
312	504106,01	1375455,96	метод спутниковых геодезических измерений (определений); 0,10	-
313	504096,81	1375450,29	метод спутниковых геодезических измерений (определений); 0,10	-
314	504103,12	1375440,02	метод спутниковых геодезических измерений (определений); 0,10	-
315	504106,52	1375442,12	метод спутниковых геодезических измерений (определений); 0,10	-
316	504102,32	1375448,95	метод спутниковых геодезических измерений (определений); 0,10	-
317	504118,54	1375459,08	метод спутниковых геодезических измерений (определений); 0,10	-
318	504132,03	1375439,63	метод спутниковых геодезических измерений (определений); 0,10	-
319	504118,25	1375429,48	метод спутниковых геодезических измерений (определений); 0,10	-

1	2	3	4	5
320	504112,40	1375425,53	метод спутниковых геодезических измерений (определений); 0,10	-
321	504114,64	1375422,21	метод спутниковых геодезических измерений (определений); 0,10	-
322	504118,82	1375425,05	метод спутниковых геодезических измерений (определений); 0,10	-
323	504124,28	1375416,57	метод спутниковых геодезических измерений (определений); 0,10	-
324	504127,64	1375418,73	метод спутниковых геодезических измерений (определений); 0,10	-
325	504122,10	1375427,35	метод спутниковых геодезических измерений (определений); 0,10	-
326	504134,31	1375436,35	метод спутниковых геодезических измерений (определений); 0,10	-
327	504152,72	1375413,99	метод спутниковых геодезических измерений (определений); 0,10	-
328	504157,46	1375407,04	метод спутниковых геодезических измерений (определений); 0,10	-
329	504159,96	1375403,33	метод спутниковых геодезических измерений (определений); 0,10	-
330	504158,99	1375402,71	метод спутниковых геодезических измерений (определений); 0,10	-
331	504160,10	1375401,06	метод спутниковых геодезических измерений (определений); 0,10	-
332	504139,05	1375389,98	метод спутниковых геодезических измерений (определений); 0,10	-
333	504133,58	1375398,75	метод спутниковых геодезических измерений (определений); 0,10	-

1	2	3	4	5
334	504130,18	1375396,63	метод спутниковых геодезических измерений (определений); 0,10	-
335	504135,55	1375388,05	метод спутниковых геодезических измерений (определений); 0,10	-
336	504130,68	1375385,26	метод спутниковых геодезических измерений (определений); 0,10	-
337	504132,68	1375381,80	метод спутниковых геодезических измерений (определений); 0,10	-
338	504139,30	1375385,60	метод спутниковых геодезических измерений (определений); 0,10	-
339	504163,40	1375398,26	метод спутниковых геодезических измерений (определений); 0,10	-
340	504174,03	1375381,82	метод спутниковых геодезических измерений (определений); 0,10	-
341	504156,27	1375370,93	метод спутниковых геодезических измерений (определений); 0,10	-
342	504152,72	1375368,84	метод спутниковых геодезических измерений (определений); 0,10	-
343	504154,76	1375365,40	метод спутниковых геодезических измерений (определений); 0,10	-
344	504156,66	1375366,52	метод спутниковых геодезических измерений (определений); 0,10	-
345	504161,16	1375359,54	метод спутниковых геодезических измерений (определений); 0,10	-
346	504164,52	1375361,70	метод спутниковых геодезических измерений (определений); 0,10	-
347	504160,09	1375368,58	метод спутниковых геодезических измерений (определений); 0,10	-

1	2	3	4	5
348	504176,16	1375378,44	метод спутниковых геодезических измерений (определений); 0,10	-
349	504177,94	1375375,52	метод спутниковых геодезических измерений (определений); 0,10	-
350	504187,61	1375360,30	метод спутниковых геодезических измерений (определений); 0,10	-
351	504171,77	1375350,78	метод спутниковых геодезических измерений (определений); 0,10	-
352	504159,71	1375343,59	метод спутниковых геодезических измерений (определений); 0,10	-
353	504161,75	1375340,15	метод спутниковых геодезических измерений (определений); 0,10	-
354	504172,18	1375346,38	метод спутниковых геодезических измерений (определений); 0,10	-
355	504174,62	1375342,74	метод спутниковых геодезических измерений (определений); 0,10	-
356	504169,58	1375339,54	метод спутниковых геодезических измерений (определений); 0,10	-
357	504171,72	1375336,16	метод спутниковых геодезических измерений (определений); 0,10	-
358	504180,21	1375341,55	метод спутниковых геодезических измерений (определений); 0,10	-
359	504175,62	1375348,43	метод спутниковых геодезических измерений (определений); 0,10	-
360	504189,95	1375357,04	метод спутниковых геодезических измерений (определений); 0,10	-
361	504196,09	1375349,58	метод спутниковых геодезических измерений (определений); 0,10	-

1	2	3	4	5
362	504199,82	1375344,07	метод спутниковых геодезических измерений (определений); 0,10	-
363	504200,70	1375342,86	метод спутниковых геодезических измерений (определений); 0,10	-
364	504199,64	1375342,24	метод спутниковых геодезических измерений (определений); 0,10	-
365	504186,60	1375334,77	метод спутниковых геодезических измерений (определений); 0,10	-
366	504188,57	1375330,58	метод спутниковых геодезических измерений (определений); 0,10	-
367	504180,58	1375325,71	метод спутниковых геодезических измерений (определений); 0,10	-
368	504174,62	1375322,09	метод спутниковых геодезических измерений (определений); 0,10	-
369	504176,70	1375318,67	метод спутниковых геодезических измерений (определений); 0,10	-
370	504181,00	1375321,28	метод спутниковых геодезических измерений (определений); 0,10	-
371	504188,26	1375310,13	метод спутниковых геодезических измерений (определений); 0,10	-
372	504191,62	1375312,31	метод спутниковых геодезических измерений (определений); 0,10	-
373	504184,42	1375323,36	метод спутниковых геодезических измерений (определений); 0,10	-
374	504193,74	1375328,99	метод спутниковых геодезических измерений (определений); 0,10	-
375	504191,79	1375333,12	метод спутниковых геодезических измерений (определений); 0,10	-

1	2	3	4	5
376	504201,64	1375338,78	метод спутниковых геодезических измерений (определений); 0,10	-
377	504203,04	1375339,59	метод спутниковых геодезических измерений (определений); 0,10	-
378	504205,83	1375335,45	метод спутниковых геодезических измерений (определений); 0,10	-
379	504203,29	1375333,55	метод спутниковых геодезических измерений (определений); 0,10	-
380	504205,69	1375330,35	метод спутниковых геодезических измерений (определений); 0,10	-
381	504208,06	1375332,12	метод спутниковых геодезических измерений (определений); 0,10	-
382	504212,03	1375326,16	метод спутниковых геодезических измерений (определений); 0,10	-
383	504213,15	1375324,53	метод спутниковых геодезических измерений (определений); 0,10	-
384	504219,83	1375307,98	метод спутниковых геодезических измерений (определений); 0,10	-
385	504226,90	1375295,99	метод спутниковых геодезических измерений (определений); 0,10	-
386	504225,86	1375295,40	метод спутниковых геодезических измерений (определений); 0,10	-
387	504227,60	1375292,28	метод спутниковых геодезических измерений (определений); 0,10	-
388	504228,70	1375292,92	метод спутниковых геодезических измерений (определений); 0,10	-
389	504231,78	1375287,64	метод спутниковых геодезических измерений (определений); 0,10	-

1	2	3	4	5
390	504219,33	1375281,28	метод спутниковых геодезических измерений (определений); 0,10	-
391	504207,60	1375295,93	метод спутниковых геодезических измерений (определений); 0,10	-
392	504198,18	1375291,16	метод спутниковых геодезических измерений (определений); 0,10	-
393	504201,27	1375284,84	метод спутниковых геодезических измерений (определений); 0,10	-
394	504204,87	1375286,60	метод спутниковых геодезических измерений (определений); 0,10	-
395	504203,54	1375289,34	метод спутниковых геодезических измерений (определений); 0,10	-
396	504206,54	1375290,85	метод спутниковых геодезических измерений (определений); 0,10	-
397	504215,68	1375279,44	метод спутниковых геодезических измерений (определений); 0,10	-
398	504206,44	1375274,88	метод спутниковых геодезических измерений (определений); 0,10	-
399	504198,53	1375270,99	метод спутниковых геодезических измерений (определений); 0,10	-
400	504187,90	1375264,65	метод спутниковых геодезических измерений (определений); 0,10	-
401	504187,17	1375265,95	метод спутниковых геодезических измерений (определений); 0,10	-
402	504183,74	1375263,92	метод спутниковых геодезических измерений (определений); 0,10	-
403	504184,45	1375262,61	метод спутниковых геодезических измерений (определений); 0,10	-

1	2	3	4	5
404	504158,83	1375247,76	метод спутниковых геодезических измерений (определений); 0,10	-
405	504152,85	1375259,42	метод спутниковых геодезических измерений (определений); 0,10	-
406	504149,29	1375257,60	метод спутниковых геодезических измерений (определений); 0,10	-
407	504155,43	1375245,64	метод спутниковых геодезических измерений (определений); 0,10	-
408	504139,43	1375235,20	метод спутниковых геодезических измерений (определений); 0,10	-
409	504135,29	1375241,55	метод спутниковых геодезических измерений (определений); 0,10	-
410	504128,34	1375251,98	метод спутниковых геодезических измерений (определений); 0,10	-
411	504113,49	1375264,70	метод спутниковых геодезических измерений (определений); 0,10	-
412	504105,73	1375276,43	метод спутниковых геодезических измерений (определений); 0,10	-
413	504116,59	1375282,94	метод спутниковых геодезических измерений (определений); 0,10	-
414	504120,80	1375276,49	метод спутниковых геодезических измерений (определений); 0,10	-
415	504124,14	1375278,67	метод спутниковых геодезических измерений (определений); 0,10	-
416	504120,04	1375284,96	метод спутниковых геодезических измерений (определений); 0,10	-
417	504125,11	1375287,89	метод спутниковых геодезических измерений (определений); 0,10	-

1	2	3	4	5
418	504123,11	1375291,35	метод спутниковых геодезических измерений (определений); 0,10	-
419	504116,18	1375287,36	метод спутниковых геодезических измерений (определений); 0,10	-
420	504103,19	1375279,56	метод спутниковых геодезических измерений (определений); 0,10	-
421	504102,72	1375280,19	метод спутниковых геодезических измерений (определений); 0,10	-
422	504096,36	1375275,77	метод спутниковых геодезических измерений (определений); 0,10	-
423	504088,97	1375285,41	метод спутниковых геодезических измерений (определений); 0,10	-
424	504111,71	1375296,88	метод спутниковых геодезических измерений (определений); 0,10	-
425	504109,91	1375300,46	метод спутниковых геодезических измерений (определений); 0,10	-
426	504086,49	1375288,64	метод спутниковых геодезических измерений (определений); 0,10	-
427	504073,20	1375305,97	метод спутниковых геодезических измерений (определений); 0,10	-
428	504094,09	1375319,21	метод спутниковых геодезических измерений (определений); 0,10	-
429	504098,32	1375311,13	метод спутниковых геодезических измерений (определений); 0,10	-
430	504101,86	1375312,99	метод спутниковых геодезических измерений (определений); 0,10	-
431	504097,48	1375321,35	метод спутниковых геодезических измерений (определений); 0,10	-

1	2	3	4	5
432	504101,03	1375323,59	метод спутниковых геодезических измерений (определений); 0,10	-
433	504098,81	1375327,63	метод спутниковых геодезических измерений (определений); 0,10	-
434	504095,30	1375325,61	метод спутниковых геодезических измерений (определений); 0,10	-
435	504095,64	1375324,91	метод спутниковых геодезических измерений (определений); 0,10	-
436	504093,78	1375323,75	метод спутниковых геодезических измерений (определений); 0,10	-
437	504070,76	1375309,16	метод спутниковых геодезических измерений (определений); 0,10	-
438	504063,50	1375318,94	метод спутниковых геодезических измерений (определений); 0,10	-
439	504075,41	1375327,20	метод спутниковых геодезических измерений (определений); 0,10	-
440	504066,60	1375340,09	метод спутниковых геодезических измерений (определений); 0,10	-
441	504077,55	1375346,92	метод спутниковых геодезических измерений (определений); 0,10	-
442	504081,97	1375338,47	метод спутниковых геодезических измерений (определений); 0,10	-
443	504085,51	1375340,33	метод спутниковых геодезических измерений (определений); 0,10	-
444	504080,03	1375350,80	метод спутниковых геодезических измерений (определений); 0,10	-
445	504077,80	1375354,54	метод спутниковых геодезических измерений (определений); 0,10	-

1	2	3	4	5
446	504078,28	1375354,84	метод спутниковых геодезических измерений (определений); 0,10	-
447	504075,97	1375358,20	метод спутниковых геодезических измерений (определений); 0,10	-
448	504072,38	1375355,64	метод спутниковых геодезических измерений (определений); 0,10	-
449	504075,59	1375350,41	метод спутниковых геодезических измерений (определений); 0,10	-
450	504064,40	1375343,43	метод спутниковых геодезических измерений (определений); 0,10	-
451	504061,54	1375347,97	метод спутниковых геодезических измерений (определений); 0,10	-
452	504058,16	1375345,83	метод спутниковых геодезических измерений (определений); 0,10	-
453	504062,08	1375339,61	метод спутниковых геодезических измерений (определений); 0,10	-
454	504064,25	1375336,44	метод спутниковых геодезических измерений (определений); 0,10	-
455	504059,96	1375333,44	метод спутниковых геодезических измерений (определений); 0,10	-
456	504062,26	1375330,16	метод спутниковых геодезических измерений (определений); 0,10	-
457	504066,50	1375333,14	метод спутниковых геодезических измерений (определений); 0,10	-
458	504069,87	1375328,23	метод спутниковых геодезических измерений (определений); 0,10	-
459	504061,21	1375322,23	метод спутниковых геодезических измерений (определений); 0,10	-

1	2	3	4	5
460	504052,72	1375335,29	метод спутниковых геодезических измерений (определений); 0,10	-
461	504044,63	1375346,61	метод спутниковых геодезических измерений (определений); 0,10	-
462	504038,27	1375360,38	метод спутниковых геодезических измерений (определений); 0,10	-
463	504026,92	1375379,49	метод спутниковых геодезических измерений (определений); 0,10	-
464	504035,86	1375385,34	метод спутниковых геодезических измерений (определений); 0,10	-
465	504041,53	1375376,13	метод спутниковых геодезических измерений (определений); 0,10	-
466	504044,93	1375378,23	метод спутниковых геодезических измерений (определений); 0,10	-
467	504039,17	1375387,61	метод спутниковых геодезических измерений (определений); 0,10	-
468	504052,17	1375394,99	метод спутниковых геодезических измерений (определений); 0,10	-
469	504057,33	1375386,91	метод спутниковых геодезических измерений (определений); 0,10	-
470	504056,87	1375386,76	метод спутниковых геодезических измерений (определений); 0,10	-
471	504059,41	1375381,20	метод спутниковых геодезических измерений (определений); 0,10	-
472	504062,97	1375382,92	метод спутниковых геодезических измерений (определений); 0,10	-
473	504062,10	1375384,55	метод спутниковых геодезических измерений (определений); 0,10	-

1	2	3	4	5
474	504065,44	1375386,57	метод спутниковых геодезических измерений (определений); 0,10	-
475	504063,36	1375389,99	метод спутниковых геодезических измерений (определений); 0,10	-
476	504061,02	1375388,56	метод спутниковых геодезических измерений (определений); 0,10	-
477	504055,56	1375397,13	метод спутниковых геодезических измерений (определений); 0,10	-
478	504057,19	1375398,14	метод спутниковых геодезических измерений (определений); 0,10	-
479	504055,25	1375401,48	метод спутниковых геодезических измерений (определений); 0,10	-
480	504054,60	1375401,13	метод спутниковых геодезических измерений (определений); 0,10	-
481	504053,89	1375402,33	метод спутниковых геодезических измерений (определений); 0,10	-
482	504050,74	1375400,54	метод спутниковых геодезических измерений (определений); 0,10	-
483	504051,52	1375399,22	метод спутниковых геодезических измерений (определений); 0,10	-
484	504038,32	1375391,73	метод спутниковых геодезических измерений (определений); 0,10	-
485	504032,51	1375400,63	метод спутниковых геодезических измерений (определений); 0,10	-
486	504045,05	1375407,39	метод спутниковых геодезических измерений (определений); 0,10	-
487	504046,33	1375404,74	метод спутниковых геодезических измерений (определений); 0,10	-

1	2	3	4	5
488	504053,01	1375408,07	метод спутниковых геодезических измерений (определений); 0,10	-
489	504051,21	1375411,65	метод спутниковых геодезических измерений (определений); 0,10	-
490	504048,16	1375410,12	метод спутниковых геодезических измерений (определений); 0,10	-
491	504046,83	1375412,85	метод спутниковых геодезических измерений (определений); 0,10	-
492	504030,32	1375403,99	метод спутниковых геодезических измерений (определений); 0,10	-
493	504025,65	1375411,17	метод спутниковых геодезических измерений (определений); 0,10	-
494	504032,88	1375415,35	метод спутниковых геодезических измерений (определений); 0,10	-
495	504035,92	1375410,32	метод спутниковых геодезических измерений (определений); 0,10	-
496	504046,88	1375416,80	метод спутниковых геодезических измерений (определений); 0,10	-
497	504044,86	1375420,26	метод спутниковых геодезических измерений (определений); 0,10	-
498	504037,28	1375415,81	метод спутниковых геодезических измерений (определений); 0,10	-
499	504034,25	1375420,81	метод спутниковых геодезических измерений (определений); 0,10	-
500	504023,53	1375414,56	метод спутниковых геодезических измерений (определений); 0,10	-
501	504021,56	1375417,85	метод спутниковых геодезических измерений (определений); 0,10	-

1	2	3	4	5
502	504028,48	1375422,29	метод спутниковых геодезических измерений (определений); 0,10	-
503	504028,28	1375422,68	метод спутниковых геодезических измерений (определений); 0,10	-
504	504037,54	1375427,75	метод спутниковых геодезических измерений (определений); 0,10	-
505	504035,66	1375431,27	метод спутниковых геодезических измерений (определений); 0,10	-
506	504026,15	1375426,11	метод спутниковых геодезических измерений (определений); 0,10	-
507	504021,42	1375433,40	метод спутниковых геодезических измерений (определений); 0,10	-
508	504031,30	1375440,60	метод спутниковых геодезических измерений (определений); 0,10	-
509	504028,53	1375444,59	метод спутниковых геодезических измерений (определений); 0,10	-
510	504024,99	1375442,09	метод спутниковых геодезических измерений (определений); 0,10	-
511	504025,52	1375441,34	метод спутниковых геодезических измерений (определений); 0,10	-
512	504019,23	1375436,76	метод спутниковых геодезических измерений (определений); 0,10	-
513	504014,04	1375444,71	метод спутниковых геодезических измерений (определений); 0,10	-
514	504020,95	1375449,38	метод спутниковых геодезических измерений (определений); 0,10	-
515	504018,71	1375452,70	метод спутниковых геодезических измерений (определений); 0,10	-

1	2	3	4	5
516	504008,49	1375445,83	метод спутниковых геодезических измерений (определений); 0,10	-
517	504017,03	1375432,81	метод спутниковых геодезических измерений (определений); 0,10	-
518	504023,04	1375423,56	метод спутниковых геодезических измерений (определений); 0,10	-
519	504016,03	1375419,23	метод спутниковых геодезических измерений (определений); 0,10	-
520	504021,10	1375410,81	метод спутниковых геодезических измерений (определений); 0,10	-
521	504034,97	1375389,54	метод спутниковых геодезических измерений (определений); 0,10	-
522	504021,17	1375380,59	метод спутниковых геодезических измерений (определений); 0,10	-
523	504021,75	1375379,44	метод спутниковых геодезических измерений (определений); 0,10	-
524	504003,53	1375369,30	метод спутниковых геодезических измерений (определений); 0,10	-
525	503999,86	1375375,08	метод спутниковых геодезических измерений (определений); 0,10	-
526	503970,02	1375423,08	метод спутниковых геодезических измерений (определений); 0,10	-
527	503952,54	1375411,80	метод спутниковых геодезических измерений (определений); 0,10	-
528	503954,72	1375408,44	метод спутниковых геодезических измерений (определений); 0,10	-
529	503968,75	1375417,50	метод спутниковых геодезических измерений (определений); 0,10	-

1	2	3	4	5
530	503974,01	1375409,05	метод спутниковых геодезических измерений (определений); 0,10	-
531	503962,45	1375401,19	метод спутниковых геодезических измерений (определений); 0,10	-
532	503964,69	1375397,89	метод спутниковых геодезических измерений (определений); 0,10	-
533	503976,11	1375405,65	метод спутниковых геодезических измерений (определений); 0,10	-
534	503977,82	1375402,85	метод спутниковых геодезических измерений (определений); 0,10	-
535	503970,00	1375397,82	метод спутниковых геодезических измерений (определений); 0,10	-
536	503972,16	1375394,46	метод спутниковых геодезических измерений (определений); 0,10	-
537	503979,90	1375399,43	метод спутниковых геодезических измерений (определений); 0,10	-
538	503987,14	1375387,63	метод спутниковых геодезических измерений (определений); 0,10	-
539	503981,82	1375383,99	метод спутниковых геодезических измерений (определений); 0,10	-
540	503984,08	1375380,69	метод спутниковых геодезических измерений (определений); 0,10	-
541	503989,20	1375384,19	метод спутниковых геодезических измерений (определений); 0,10	-
542	503989,32	1375384,13	метод спутниковых геодезических измерений (определений); 0,10	-
543	503995,34	1375374,70	метод спутниковых геодезических измерений (определений); 0,10	-

1	2	3	4	5
544	503992,23	1375372,77	метод спутниковых геодезических измерений (определений); 0,10	-
545	503991,74	1375373,54	метод спутниковых геодезических измерений (определений); 0,10	-
546	503988,27	1375371,25	метод спутниковых геодезических измерений (определений); 0,10	-
547	503990,85	1375367,21	метод спутниковых геодезических измерений (определений); 0,10	-
548	503997,49	1375371,32	метод спутниковых геодезических измерений (определений); 0,10	-
549	504000,09	1375367,26	метод спутниковых геодезических измерений (определений); 0,10	-
550	503993,08	1375362,82	метод спутниковых геодезических измерений (определений); 0,10	-
551	503991,07	1375363,52	метод спутниковых геодезических измерений (определений); 0,10	-
552	503989,75	1375359,74	метод спутниковых геодезических измерений (определений); 0,10	-
553	503993,66	1375358,41	метод спутниковых геодезических измерений (определений); 0,10	-
554	504003,88	1375364,92	метод спутниковых геодезических измерений (определений); 0,10	-
555	504024,19	1375376,24	метод спутниковых геодезических измерений (определений); 0,10	-
556	504034,70	1375358,56	метод спутниковых геодезических измерений (определений); 0,10	-
557	504041,16	1375344,58	метод спутниковых геодезических измерений (определений); 0,10	-

1	2	3	4	5
558	504045,76	1375338,15	метод спутниковых геодезических измерений (определений); 0,10	-
559	504045,25	1375337,80	метод спутниковых геодезических измерений (определений); 0,10	-
560	504047,29	1375334,37	метод спутниковых геодезических измерений (определений); 0,10	-
561	504048,23	1375334,80	метод спутниковых геодезических измерений (определений); 0,10	-
562	504049,44	1375333,00	метод спутниковых геодезических измерений (определений); 0,10	-
563	504059,00	1375318,29	метод спутниковых геодезических измерений (определений); 0,10	-
564	504067,08	1375307,41	метод спутниковых геодезических измерений (определений); 0,10	-
565	504051,70	1375296,08	метод спутниковых геодезических измерений (определений); 0,10	-
566	504043,61	1375306,57	метод спутниковых геодезических измерений (определений); 0,10	-
567	504032,21	1375321,85	метод спутниковых геодезических измерений (определений); 0,10	-
568	504033,86	1375322,86	метод спутниковых геодезических измерений (определений); 0,10	-
569	504025,02	1375335,97	метод спутниковых геодезических измерений (определений); 0,10	-
570	504017,61	1375331,38	метод спутниковых геодезических измерений (определений); 0,10	-
571	504019,71	1375327,98	метод спутниковых геодезических измерений (определений); 0,10	-

1	2	3	4	5
572	504023,82	1375330,53	метод спутниковых геодезических измерений (определений); 0,10	-
573	504028,29	1375323,89	метод спутниковых геодезических измерений (определений); 0,10	-
574	504026,42	1375322,76	метод спутниковых геодезических измерений (определений); 0,10	-
575	504039,16	1375305,84	метод спутниковых геодезических измерений (определений); 0,10	-
576	504030,84	1375300,24	метод спутниковых геодезических измерений (определений); 0,10	-
577	504033,08	1375296,92	метод спутниковых геодезических измерений (определений); 0,10	-
578	504041,58	1375302,65	метод спутниковых геодезических измерений (определений); 0,10	-
579	504049,69	1375292,14	метод спутниковых геодезических измерений (определений); 0,10	-
580	504056,88	1375281,41	метод спутниковых геодезических измерений (определений); 0,10	-
581	504055,97	1375280,74	метод спутниковых геодезических измерений (определений); 0,10	-
582	504052,82	1375278,25	метод спутниковых геодезических измерений (определений); 0,10	-
583	504053,07	1375277,83	метод спутниковых геодезических измерений (определений); 0,10	-
584	504049,34	1375275,09	метод спутниковых геодезических измерений (определений); 0,10	-
585	504051,72	1375271,87	метод спутниковых геодезических измерений (определений); 0,10	-

1	2	3	4	5
586	504057,14	1375275,85	метод спутниковых геодезических измерений (определений); 0,10	-
587	504065,87	1375263,59	метод спутниковых геодезических измерений (определений); 0,10	-
588	504068,05	1375265,03	метод спутниковых геодезических измерений (определений); 0,10	-
589	504074,42	1375253,86	метод спутниковых геодезических измерений (определений); 0,10	-
590	504071,74	1375252,10	метод спутниковых геодезических измерений (определений); 0,10	-
591	504073,86	1375248,64	метод спутниковых геодезических измерений (определений); 0,10	-
592	504075,06	1375249,38	метод спутниковых геодезических измерений (определений); 0,10	-
593	504075,23	1375249,09	метод спутниковых геодезических измерений (определений); 0,10	-
594	504080,10	1375252,12	метод спутниковых геодезических измерений (определений); 0,10	-
595	504069,45	1375270,59	метод спутниковых геодезических измерений (определений); 0,10	-
596	504066,94	1375269,03	метод спутниковых геодезических измерений (определений); 0,10	-
597	504060,00	1375278,73	метод спутниковых геодезических измерений (определений); 0,10	-
598	504062,34	1375280,50	метод спутниковых геодезических измерений (определений); 0,10	-
599	504054,04	1375292,83	метод спутниковых геодезических измерений (определений); 0,10	-

1	2	3	4	5
600	504069,50	1375304,22	метод спутниковых геодезических измерений (определений); 0,10	-
601	504092,85	1375273,77	метод спутниковых геодезических измерений (определений); 0,10	-
602	504088,84	1375271,07	метод спутниковых геодезических измерений (определений); 0,10	-
603	504094,33	1375263,80	метод спутниковых геодезических измерений (определений); 0,10	-
604	504097,51	1375266,22	метод спутниковых геодезических измерений (определений); 0,10	-
605	504094,57	1375270,10	метод спутниковых геодезических измерений (определений); 0,10	-
606	504095,74	1375270,89	метод спутниковых геодезических измерений (определений); 0,10	-
607	504095,96	1375270,61	метод спутниковых геодезических измерений (определений); 0,10	-
608	504102,01	1375274,81	метод спутниковых геодезических измерений (определений); 0,10	-
609	504110,55	1375261,95	метод спутниковых геодезических измерений (определений); 0,10	-
610	504125,38	1375249,20	метод спутниковых геодезических измерений (определений); 0,10	-
611	504130,85	1375240,99	метод спутниковых геодезических измерений (определений); 0,10	-
612	504124,10	1375236,35	метод спутниковых геодезических измерений (определений); 0,10	-
613	504126,36	1375233,05	метод спутниковых геодезических измерений (определений); 0,10	-

1	2	3	4	5
614	504133,05	1375237,65	метод спутниковых геодезических измерений (определений); 0,10	-
615	504135,78	1375233,47	метод спутниковых геодезических измерений (определений); 0,10	-
616	504134,76	1375232,85	метод спутниковых геодезических измерений (определений); 0,10	-
617	504137,83	1375227,43	метод спутниковых геодезических измерений (определений); 0,10	-
618	504126,52	1375219,46	метод спутниковых геодезических измерений (определений); 0,10	-
619	504122,16	1375216,29	метод спутниковых геодезических измерений (определений); 0,10	-
620	504121,04	1375217,62	метод спутниковых геодезических измерений (определений); 0,10	-
621	504115,10	1375225,59	метод спутниковых геодезических измерений (определений); 0,10	-
622	504118,63	1375228,18	метод спутниковых геодезических измерений (определений); 0,10	-
623	504116,27	1375231,40	метод спутниковых геодезических измерений (определений); 0,10	-
624	504109,48	1375226,45	метод спутниковых геодезических измерений (определений); 0,10	-
625	504116,64	1375216,82	метод спутниковых геодезических измерений (определений); 0,10	-
626	504107,33	1375210,22	метод спутниковых геодезических измерений (определений); 0,10	-
627	504103,55	1375215,51	метод спутниковых геодезических измерений (определений); 0,10	-

1	2	3	4	5
628	504093,53	1375207,36	метод спутниковых геодезических измерений (определений); 0,10	-
629	504096,05	1375204,24	метод спутниковых геодезических измерений (определений); 0,10	-
630	504102,80	1375209,69	метод спутниковых геодезических измерений (определений); 0,10	-
631	504103,83	1375208,32	метод спутниковых геодезических измерений (определений); 0,10	-
632	504103,51	1375208,11	метод спутниковых геодезических измерений (определений); 0,10	-
633	504105,98	1375204,67	метод спутниковых геодезических измерений (определений); 0,10	-
634	504106,84	1375205,30	метод спутниковых геодезических измерений (определений); 0,10	-
635	504107,04	1375205,04	метод спутниковых геодезических измерений (определений); 0,10	-
636	504119,13	1375213,68	метод спутниковых геодезических измерений (определений); 0,10	-
637	504121,52	1375210,88	метод спутниковых геодезических измерений (определений); 0,10	-
638	504127,19	1375215,00	метод спутниковых геодезических измерений (определений); 0,10	-
639	504130,10	1375210,65	метод спутниковых геодезических измерений (определений); 0,10	-
640	504134,01	1375204,71	метод спутниковых геодезических измерений (определений); 0,10	-
641	504116,88	1375190,56	метод спутниковых геодезических измерений (определений); 0,10	-

1	2	3	4	5
642	504116,49	1375190,97	метод спутниковых геодезических измерений (определений); 0,10	-
643	504113,46	1375188,27	метод спутниковых геодезических измерений (определений); 0,10	-
644	504117,13	1375184,35	метод спутниковых геодезических измерений (определений); 0,10	-
645	504117,69	1375184,99	метод спутниковых геодезических измерений (определений); 0,10	-
646	504122,37	1375179,07	метод спутниковых геодезических измерений (определений); 0,10	-
647	504125,49	1375181,57	метод спутниковых геодезических измерений (определений); 0,10	-
648	504120,28	1375188,13	метод спутниковых геодезических измерений (определений); 0,10	-
649	504136,24	1375201,36	метод спутниковых геодезических измерений (определений); 0,10	-
650	504138,93	1375197,36	метод спутниковых геодезических измерений (определений); 0,10	-
651	504138,93	1375197,35	метод спутниковых геодезических измерений (определений); 0,10	-
652	504138,93	1375197,32	метод спутниковых геодезических измерений (определений); 0,10	-
653	504142,06	1375192,68	метод спутниковых геодезических измерений (определений); 0,10	-
654	504138,10	1375189,67	метод спутниковых геодезических измерений (определений); 0,10	-
655	504122,85	1375178,15	метод спутниковых геодезических измерений (определений); 0,10	-

1	2	3	4	5
656	504127,31	1375172,25	метод спутниковых геодезических измерений (определений); 0,10	-
657	504130,53	1375174,63	метод спутниковых геодезических измерений (определений); 0,10	-
658	504128,49	1375177,36	метод спутниковых геодезических измерений (определений); 0,10	-
659	504140,52	1375186,49	метод спутниковых геодезических измерений (определений); 0,10	-
660	504144,33	1375189,38	метод спутниковых геодезических измерений (определений); 0,10	-
661	504154,98	1375174,01	метод спутниковых геодезических измерений (определений); 0,10	-
662	504160,47	1375168,13	метод спутниковых геодезических измерений (определений); 0,10	-
663	504155,95	1375165,43	метод спутниковых геодезических измерений (определений); 0,10	-
664	504136,70	1375152,71	метод спутниковых геодезических измерений (определений); 0,10	-
665	504138,88	1375149,35	метод спутниковых геодезических измерений (определений); 0,10	-
666	504156,56	1375160,82	метод спутниковых геодезических измерений (определений); 0,10	-
667	504162,32	1375151,88	метод спутниковых геодезических измерений (определений); 0,10	-
668	504149,83	1375143,06	метод спутниковых геодезических измерений (определений); 0,10	-
669	504144,71	1375150,36	метод спутниковых геодезических измерений (определений); 0,10	-

1	2	3	4	5
670	504141,43	1375148,06	метод спутниковых геодезических измерений (определений); 0,10	-
671	504148,86	1375137,41	метод спутниковых геодезических измерений (определений); 0,10	-
672	504164,47	1375148,50	метод спутниковых геодезических измерений (определений); 0,10	-
673	504167,34	1375143,95	метод спутниковых геодезических измерений (определений); 0,10	-
674	504151,79	1375134,56	метод спутниковых геодезических измерений (определений); 0,10	-
675	504153,85	1375131,14	метод спутниковых геодезических измерений (определений); 0,10	-
676	504172,89	1375142,62	метод спутниковых геодезических измерений (определений); 0,10	-
677	504166,73	1375152,42	метод спутниковых геодезических измерений (определений); 0,10	-
678	504159,91	1375163,00	метод спутниковых геодезических измерений (определений); 0,10	-
679	504163,23	1375165,16	метод спутниковых геодезических измерений (определений); 0,10	-
680	504173,70	1375153,87	метод спутниковых геодезических измерений (определений); 0,10	-
681	504173,36	1375153,65	метод спутниковых геодезических измерений (определений); 0,10	-
682	504175,64	1375149,95	метод спутниковых геодезических измерений (определений); 0,10	-
683	504179,35	1375152,07	метод спутниковых геодезических измерений (определений); 0,10	-

1	2	3	4	5
684	504178,48	1375153,75	метод спутниковых геодезических измерений (определений); 0,10	-
685	504188,48	1375159,73	метод спутниковых геодезических измерений (определений); 0,10	-
686	504190,50	1375155,58	метод спутниковых геодезических измерений (определений); 0,10	-
687	504194,10	1375157,34	метод спутниковых геодезических измерений (определений); 0,10	-
688	504190,41	1375164,66	метод спутниковых геодезических измерений (определений); 0,10	-
689	504192,18	1375165,78	метод спутниковых геодезических измерений (определений); 0,10	-
690	504189,94	1375169,08	метод спутниковых геодезических измерений (определений); 0,10	-
691	504174,19	1375159,21	метод спутниковых геодезических измерений (определений); 0,10	-
692	504165,38	1375168,81	метод спутниковых геодезических измерений (определений); 0,10	-
693	504160,85	1375173,60	метод спутниковых геодезических измерений (определений); 0,10	-
694	504179,54	1375185,89	метод спутниковых геодезических измерений (определений); 0,10	-
695	504177,16	1375189,85	метод спутниковых геодезических измерений (определений); 0,10	-
696	504173,58	1375187,63	метод спутниковых геодезических измерений (определений); 0,10	-
697	504173,95	1375187,01	метод спутниковых геодезических измерений (определений); 0,10	-

1	2	3	4	5
698	504158,10	1375176,58	метод спутниковых геодезических измерений (определений); 0,10	-
699	504146,43	1375193,36	метод спутниковых геодезических измерений (определений); 0,10	-
700	504143,36	1375197,91	метод спутниковых геодезических измерений (определений); 0,10	-
701	504160,84	1375209,85	метод спутниковых геодезических измерений (определений); 0,10	-
702	504163,64	1375204,37	метод спутниковых геодезических измерений (определений); 0,10	-
703	504167,20	1375206,19	метод спутниковых геодезических измерений (определений); 0,10	-
704	504164,34	1375211,87	метод спутниковых геодезических измерений (определений); 0,10	-
705	504164,82	1375212,11	метод спутниковых геодезических измерений (определений); 0,10	-
706	504162,69	1375215,73	метод спутниковых геодезических измерений (определений); 0,10	-
707	504160,16	1375214,22	метод спутниковых геодезических измерений (определений); 0,10	-
708	504141,14	1375201,24	метод спутниковых геодезических измерений (определений); 0,10	-
709	504138,34	1375205,42	метод спутниковых геодезических измерений (определений); 0,10	-
710	504134,57	1375211,14	метод спутниковых геодезических измерений (определений); 0,10	-
711	504161,54	1375227,80	метод спутниковых геодезических измерений (определений); 0,10	-

1	2	3	4	5
712	504159,44	1375231,20	метод спутниковых геодезических измерений (определений); 0,10	-
713	504132,36	1375214,48	метод спутниковых геодезических измерений (определений); 0,10	-
714	504130,45	1375217,33	метод спутниковых геодезических измерений (определений); 0,10	-
715	504143,11	1375226,14	метод спутниковых геодезических измерений (определений); 0,10	-
716	504140,40	1375231,06	метод спутниковых геодезических измерений (определений); 0,10	-
717	504159,10	1375243,26	метод спутниковых геодезических измерений (определений); 0,10	-
718	504188,22	1375260,17	метод спутниковых геодезических измерений (определений); 0,10	-
719	504200,43	1375267,46	метод спутниковых геодезических измерений (определений); 0,10	-
720	504206,68	1375270,54	метод спутниковых геодезических измерений (определений); 0,10	-
721	504213,03	1375261,65	метод спутниковых геодезических измерений (определений); 0,10	-
722	504216,29	1375263,97	метод спутниковых геодезических измерений (определений); 0,10	-
723	504210,31	1375272,34	метод спутниковых геодезических измерений (определений); 0,10	-
724	504217,19	1375275,73	метод спутниковых геодезических измерений (определений); 0,10	-
725	504232,30	1375252,29	метод спутниковых геодезических измерений (определений); 0,10	-

1	2	3	4	5
726	504224,41	1375247,51	метод спутниковых геодезических измерений (определений); 0,10	-
727	504226,47	1375244,09	метод спутниковых геодезических измерений (определений); 0,10	-
728	504234,46	1375248,92	метод спутниковых геодезических измерений (определений); 0,10	-
729	504238,81	1375242,05	метод спутниковых геодезических измерений (определений); 0,10	-
730	504231,04	1375235,64	метод спутниковых геодезических измерений (определений); 0,10	-
731	504233,58	1375232,56	метод спутниковых геодезических измерений (определений); 0,10	-
732	504240,97	1375238,65	метод спутниковых геодезических измерений (определений); 0,10	-
733	504247,32	1375228,62	метод спутниковых геодезических измерений (определений); 0,10	-
734	504240,98	1375224,56	метод спутниковых геодезических измерений (определений); 0,10	-
735	504243,14	1375221,20	метод спутниковых геодезических измерений (определений); 0,10	-
736	504249,47	1375225,25	метод спутниковых геодезических измерений (определений); 0,10	-
737	504256,27	1375214,51	метод спутниковых геодезических измерений (определений); 0,10	-
738	504254,73	1375213,56	метод спутниковых геодезических измерений (определений); 0,10	-
739	504254,71	1375213,54	метод спутниковых геодезических измерений (определений); 0,10	-

1	2	3	4	5
740	504254,70	1375213,54	метод спутниковых геодезических измерений (определений); 0,10	-
741	504249,96	1375210,51	метод спутниковых геодезических измерений (определений); 0,10	-
742	504252,14	1375207,15	метод спутниковых геодезических измерений (определений); 0,10	-
743	504255,18	1375209,08	метод спутниковых геодезических измерений (определений); 0,10	-
744	504260,11	1375201,27	метод спутниковых геодезических измерений (определений); 0,10	-
745	504258,03	1375199,97	метод спутниковых геодезических измерений (определений); 0,10	-
746	504260,15	1375196,57	метод спутниковых геодезических измерений (определений); 0,10	-
1	504265,64	1375200,02	метод спутниковых геодезических измерений (определений); 0,10	-
747	504110,16	1375547,40	метод спутниковых геодезических измерений (определений); 0,10	-
748	504113,64	1375549,36	метод спутниковых геодезических измерений (определений); 0,10	-
749	504107,57	1375560,24	метод спутниковых геодезических измерений (определений); 0,10	-
750	504100,06	1375555,59	метод спутниковых геодезических измерений (определений); 0,10	-
751	504091,66	1375566,86	метод спутниковых геодезических измерений (определений); 0,10	-
752	504101,82	1375573,27	метод спутниковых геодезических измерений (определений); 0,10	-

1	2	3	4	5
753	504099,68	1375576,65	метод спутниковых геодезических измерений (определений); 0,10	-
754	504087,54	1375569,06	метод спутниковых геодезических измерений (определений); 0,10	-
755	504073,41	1375561,15	метод спутниковых геодезических измерений (определений); 0,10	-
756	504073,12	1375561,64	метод спутниковых геодезических измерений (определений); 0,10	-
757	504069,93	1375567,73	метод спутниковых геодезических измерений (определений); 0,10	-
758	504062,68	1375579,83	метод спутниковых геодезических измерений (определений); 0,10	-
759	504075,14	1375587,20	метод спутниковых геодезических измерений (определений); 0,10	-
760	504078,44	1375582,38	метод спутниковых геодезических измерений (определений); 0,10	-
761	504083,20	1375584,42	метод спутниковых геодезических измерений (определений); 0,10	-
762	504081,59	1375588,21	метод спутниковых геодезических измерений (определений); 0,10	-
763	504079,81	1375587,42	метод спутниковых геодезических измерений (определений); 0,10	-
764	504078,56	1375589,28	метод спутниковых геодезических измерений (определений); 0,10	-
765	504084,15	1375592,74	метод спутниковых геодезических измерений (определений); 0,10	-
766	504080,53	1375598,37	метод спутниковых геодезических измерений (определений); 0,10	-

1	2	3	4	5
767	504077,17	1375596,19	метод спутниковых геодезических измерений (определений); 0,10	-
768	504078,60	1375594,00	метод спутниковых геодезических измерений (определений); 0,10	-
769	504074,71	1375591,60	метод спутниковых геодезических измерений (определений); 0,10	-
770	504060,62	1375583,26	метод спутниковых геодезических измерений (определений); 0,10	-
771	504058,90	1375586,15	метод спутниковых геодезических измерений (определений); 0,10	-
772	504048,91	1375602,38	метод спутниковых геодезических измерений (определений); 0,10	-
773	504055,92	1375607,05	метод спутниковых геодезических измерений (определений); 0,10	-
774	504070,42	1375616,81	метод спутниковых геодезических измерений (определений); 0,10	-
775	504074,65	1375610,76	метод спутниковых геодезических измерений (определений); 0,10	-
776	504077,93	1375613,06	метод спутниковых геодезических измерений (определений); 0,10	-
777	504073,74	1375619,07	метод спутниковых геодезических измерений (определений); 0,10	-
778	504074,78	1375619,79	метод спутниковых геодезических измерений (определений); 0,10	-
779	504072,44	1375623,05	метод спутниковых геодезических измерений (определений); 0,10	-
780	504055,39	1375611,52	метод спутниковых геодезических измерений (определений); 0,10	-

1	2	3	4	5
781	504048,76	1375622,01	метод спутниковых геодезических измерений (определений); 0,10	-
782	504045,13	1375627,44	метод спутниковых геодезических измерений (определений); 0,10	-
783	504054,95	1375633,33	метод спутниковых геодезических измерений (определений); 0,10	-
784	504055,87	1375631,81	метод спутниковых геодезических измерений (определений); 0,10	-
785	504059,20	1375633,64	метод спутниковых геодезических измерений (определений); 0,10	-
786	504056,32	1375638,82	метод спутниковых геодезических измерений (определений); 0,10	-
787	504039,41	1375628,71	метод спутниковых геодезических измерений (определений); 0,10	-
788	504039,59	1375628,40	метод спутниковых геодезических измерений (определений); 0,10	-
789	504039,21	1375628,18	метод спутниковых геодезических измерений (определений); 0,10	-
790	504041,51	1375624,70	метод спутниковых геодезических измерений (определений); 0,10	-
791	504041,96	1375625,01	метод спутниковых геодезических измерений (определений); 0,10	-
792	504044,25	1375621,60	метод спутниковых геодезических измерений (определений); 0,10	-
793	504043,84	1375621,29	метод спутниковых геодезических измерений (определений); 0,10	-
794	504045,97	1375618,06	метод спутниковых геодезических измерений (определений); 0,10	-

1	2	3	4	5
795	504046,35	1375618,31	метод спутниковых геодезических измерений (определений); 0,10	-
796	504052,07	1375609,29	метод спутниковых геодезических измерений (определений); 0,10	-
797	504046,87	1375605,82	метод спутниковых геодезических измерений (определений); 0,10	-
798	504044,60	1375609,84	метод спутниковых геодезических измерений (определений); 0,10	-
799	504032,84	1375603,46	метод спутниковых геодезических измерений (определений); 0,10	-
800	504027,94	1375609,72	метод спутниковых геодезических измерений (определений); 0,10	-
801	504028,33	1375609,99	метод спутниковых геодезических измерений (определений); 0,10	-
802	504025,97	1375613,19	метод спутниковых геодезических измерений (определений); 0,10	-
803	504025,46	1375612,84	метод спутниковых геодезических измерений (определений); 0,10	-
804	504017,83	1375622,66	метод спутниковых геодезических измерений (определений); 0,10	-
805	504007,21	1375632,42	метод спутниковых геодезических измерений (определений); 0,10	-
806	503998,26	1375650,25	метод спутниковых геодезических измерений (определений); 0,10	-
807	504007,68	1375656,30	метод спутниковых геодезических измерений (определений); 0,10	-
808	504010,64	1375652,07	метод спутниковых геодезических измерений (определений); 0,10	-

1	2	3	4	5
809	504013,92	1375654,37	метод спутниковых геодезических измерений (определений); 0,10	-
810	504011,07	1375658,43	метод спутниковых геодезических измерений (определений); 0,10	-
811	504015,08	1375660,91	метод спутниковых геодезических измерений (определений); 0,10	-
812	504016,83	1375661,85	метод спутниковых геодезических измерений (определений); 0,10	-
813	504020,71	1375664,24	метод спутниковых геодезических измерений (определений); 0,10	-
814	504021,44	1375663,29	метод спутниковых геодезических измерений (определений); 0,10	-
815	504031,12	1375669,13	метод спутниковых геодезических измерений (определений); 0,10	-
816	504037,06	1375673,16	метод спутниковых геодезических измерений (определений); 0,10	-
817	504041,58	1375667,81	метод спутниковых геодезических измерений (определений); 0,10	-
818	504045,35	1375670,11	метод спутниковых геодезических измерений (определений); 0,10	-
819	504043,18	1375673,60	метод спутниковых геодезических измерений (определений); 0,10	-
820	504042,39	1375673,11	метод спутниковых геодезических измерений (определений); 0,10	-
821	504037,67	1375678,62	метод спутниковых геодезических измерений (определений); 0,10	-
822	504030,84	1375673,78	метод спутниковых геодезических измерений (определений); 0,10	-

1	2	3	4	5
823	504030,33	1375674,69	метод спутниковых геодезических измерений (определений); 0,10	-
824	504026,52	1375672,32	метод спутниковых геодезических измерений (определений); 0,10	-
825	504027,10	1375671,40	метод спутниковых геодезических измерений (определений); 0,10	-
826	504022,05	1375668,39	метод спутниковых геодезических измерений (определений); 0,10	-
827	504021,33	1375669,33	метод спутниковых геодезических измерений (определений); 0,10	-
828	504014,79	1375665,29	метод спутниковых геодезических измерений (определений); 0,10	-
829	504014,69	1375665,23	метод спутниковых геодезических измерений (определений); 0,10	-
830	504012,60	1375668,13	метод спутниковых геодезических измерений (определений); 0,10	-
831	504012,60	1375668,14	метод спутниковых геодезических измерений (определений); 0,10	-
832	504000,41	1375684,90	метод спутниковых геодезических измерений (определений); 0,10	-
833	504013,19	1375693,81	метод спутниковых геодезических измерений (определений); 0,10	-
834	504013,69	1375694,09	метод спутниковых геодезических измерений (определений); 0,10	-
835	504020,94	1375682,81	метод спутниковых геодезических измерений (определений); 0,10	-
836	504024,30	1375684,97	метод спутниковых геодезических измерений (определений); 0,10	-

1	2	3	4	5
837	504015,02	1375699,47	метод спутниковых геодезических измерений (определений); 0,10	-
838	504012,70	1375698,12	метод спутниковых геодезических измерений (определений); 0,10	-
839	504009,91	1375701,94	метод спутниковых геодезических измерений (определений); 0,10	-
840	504016,36	1375706,41	метод спутниковых геодезических измерений (определений); 0,10	-
841	504014,08	1375709,69	метод спутниковых геодезических измерений (определений); 0,10	-
842	504004,25	1375702,90	метод спутниковых геодезических измерений (определений); 0,10	-
843	504009,31	1375695,98	метод спутниковых геодезических измерений (определений); 0,10	-
844	503998,06	1375688,14	метод спутниковых геодезических измерений (определений); 0,10	-
845	503986,09	1375704,59	метод спутниковых геодезических измерений (определений); 0,10	-
846	503982,21	1375702,25	метод спутниковых геодезических измерений (определений); 0,10	-
847	503973,76	1375714,99	метод спутниковых геодезических измерений (определений); 0,10	-
848	503989,19	1375723,66	метод спутниковых геодезических измерений (определений); 0,10	-
849	503993,44	1375717,52	метод спутниковых геодезических измерений (определений); 0,10	-
850	504005,00	1375726,37	метод спутниковых геодезических измерений (определений); 0,10	-

1	2	3	4	5
851	504002,58	1375729,55	метод спутниковых геодезических измерений (определений); 0,10	-
852	503994,33	1375723,29	метод спутниковых геодезических измерений (определений); 0,10	-
853	503992,55	1375725,84	метод спутниковых геодезических измерений (определений); 0,10	-
854	504003,78	1375734,08	метод спутниковых геодезических измерений (определений); 0,10	-
855	503991,43	1375753,73	метод спутниковых геодезических измерений (определений); 0,10	-
856	503988,03	1375751,61	метод спутниковых геодезических измерений (определений); 0,10	-
857	503998,35	1375735,06	метод спутниковых геодезических измерений (определений); 0,10	-
858	503988,70	1375727,97	метод спутниковых геодезических измерений (определений); 0,10	-
859	503973,26	1375719,30	метод спутниковых геодезических измерений (определений); 0,10	-
860	503969,18	1375726,36	метод спутниковых геодезических измерений (определений); 0,10	-
861	503974,61	1375729,46	метод спутниковых геодезических измерений (определений); 0,10	-
862	503972,89	1375732,48	метод спутниковых геодезических измерений (определений); 0,10	-
863	503975,17	1375733,68	метод спутниковых геодезических измерений (определений); 0,10	-
864	503973,33	1375737,24	метод спутниковых геодезических измерений (определений); 0,10	-

1	2	3	4	5
865	503965,41	1375733,17	метод спутниковых геодезических измерений (определений); 0,10	-
866	503964,73	1375734,42	метод спутниковых геодезических измерений (определений); 0,10	-
867	503961,00	1375732,21	метод спутниковых геодезических измерений (определений); 0,10	-
868	503964,71	1375726,10	метод спутниковых геодезических измерений (определений); 0,10	-
869	503969,21	1375718,29	метод спутниковых геодезических измерений (определений); 0,10	-
870	503967,56	1375717,25	метод спутниковых геодезических измерений (определений); 0,10	-
871	503969,02	1375714,92	метод спутниковых геодезических измерений (определений); 0,10	-
872	503946,86	1375700,14	метод спутниковых геодезических измерений (определений); 0,10	-
873	503933,25	1375721,29	метод спутниковых геодезических измерений (определений); 0,10	-
874	503929,89	1375719,13	метод спутниковых геодезических измерений (определений); 0,10	-
875	503939,92	1375703,55	метод спутниковых геодезических измерений (определений); 0,10	-
876	503938,00	1375702,06	метод спутниковых геодезических измерений (определений); 0,10	-
877	503940,41	1375699,00	метод спутниковых геодезических измерений (определений); 0,10	-
878	503940,06	1375698,75	метод спутниковых геодезических измерений (определений); 0,10	-

1	2	3	4	5
879	503941,65	1375696,64	метод спутниковых геодезических измерений (определений); 0,10	-
880	503940,29	1375695,62	метод спутниковых геодезических измерений (определений); 0,10	-
881	503942,65	1375692,27	метод спутниковых геодезических измерений (определений); 0,10	-
882	503943,52	1375692,94	метод спутниковых геодезических измерений (определений); 0,10	-
883	503944,62	1375691,42	метод спутниковых геодезических измерений (определений); 0,10	-
884	503948,75	1375694,25	метод спутниковых геодезических измерений (определений); 0,10	-
885	503947,74	1375695,80	метод спутниковых геодезических измерений (определений); 0,10	-
886	503971,22	1375711,58	метод спутниковых геодезических измерений (определений); 0,10	-
887	503978,64	1375700,40	метод спутниковых геодезических измерений (определений); 0,10	-
888	503966,31	1375691,74	метод спутниковых геодезических измерений (определений); 0,10	-
889	503965,97	1375692,13	метод спутниковых геодезических измерений (определений); 0,10	-
890	503955,93	1375684,99	метод спутниковых геодезических измерений (определений); 0,10	-
891	503955,49	1375685,57	метод спутниковых геодезических измерений (определений); 0,10	-
892	503952,17	1375682,86	метод спутниковых геодезических измерений (определений); 0,10	-

1	2	3	4	5
893	503955,05	1375679,46	метод спутниковых геодезических измерений (определений); 0,10	-
894	503965,68	1375687,00	метод спутниковых геодезических измерений (определений); 0,10	-
895	503966,02	1375686,57	метод спутниковых геодезических измерений (определений); 0,10	-
896	503981,17	1375697,28	метод спутниковых геодезических измерений (определений); 0,10	-
897	503981,34	1375697,07	метод спутниковых геодезических измерений (определений); 0,10	-
898	503985,01	1375699,26	метод спутниковых геодезических измерений (определений); 0,10	-
899	503992,44	1375689,07	метод спутниковых геодезических измерений (определений); 0,10	-
900	503967,39	1375670,85	метод спутниковых геодезических измерений (определений); 0,10	-
901	503969,75	1375667,61	метод спутниковых геодезических измерений (определений); 0,10	-
902	503994,79	1375685,84	метод спутниковых геодезических измерений (определений); 0,10	-
903	504009,36	1375665,79	метод спутниковых геодезических измерений (определений); 0,10	-
904	504011,21	1375663,22	метод спутниковых геодезических измерений (определений); 0,10	-
905	504007,17	1375660,72	метод спутниковых геодезических измерений (определений); 0,10	-
906	503996,55	1375653,91	метод спутниковых геодезических измерений (определений); 0,10	-

1	2	3	4	5
907	503996,39	1375654,17	метод спутниковых геодезических измерений (определений); 0,10	-
908	503992,62	1375651,80	метод спутниковых геодезических измерений (определений); 0,10	-
909	503992,78	1375651,47	метод спутниковых геодезических измерений (определений); 0,10	-
910	503990,16	1375649,82	метод спутниковых геодезических измерений (определений); 0,10	-
911	503990,70	1375648,78	метод спутниковых геодезических измерений (определений); 0,10	-
912	503985,62	1375645,81	метод спутниковых геодезических измерений (определений); 0,10	-
913	503981,97	1375651,65	метод спутниковых геодезических измерений (определений); 0,10	-
914	503979,22	1375649,93	метод спутниковых геодезических измерений (определений); 0,10	-
915	503978,82	1375650,71	метод спутниковых геодезических измерений (определений); 0,10	-
916	503975,21	1375648,58	метод спутниковых геодезических измерений (определений); 0,10	-
917	503977,69	1375644,33	метод спутниковых геодезических измерений (определений); 0,10	-
918	503980,70	1375646,12	метод спутниковых геодезических измерений (определений); 0,10	-
919	503984,39	1375640,39	метод спутниковых геодезических измерений (определений); 0,10	-
920	503992,35	1375645,11	метод спутниковых геодезических измерений (определений); 0,10	-

1	2	3	4	5
921	503992,42	1375645,00	метод спутниковых геодезических измерений (определений); 0,10	-
922	503988,06	1375642,40	метод спутниковых геодезических измерений (определений); 0,10	-
923	503990,10	1375638,96	метод спутниковых геодезических измерений (определений); 0,10	-
924	503997,30	1375643,25	метод спутниковых геодезических измерений (определений); 0,10	-
925	504003,91	1375630,02	метод спутниковых геодезических измерений (определений); 0,10	-
926	504014,90	1375619,90	метод спутниковых геодезических измерений (определений); 0,10	-
927	504022,22	1375610,55	метод спутниковых геодезических измерений (определений); 0,10	-
928	504010,40	1375603,28	метод спутниковых геодезических измерений (определений); 0,10	-
929	504008,26	1375606,81	метод спутниковых геодезических измерений (определений); 0,10	-
930	504004,84	1375604,75	метод спутниковых геодезических измерений (определений); 0,10	-
931	504006,83	1375601,45	метод спутниковых геодезических измерений (определений); 0,10	-
932	504001,14	1375598,09	метод спутниковых геодезических измерений (определений); 0,10	-
933	504003,38	1375594,27	метод спутниковых геодезических измерений (определений); 0,10	-
934	504024,70	1375607,38	метод спутниковых геодезических измерений (определений); 0,10	-

1	2	3	4	5
935	504029,57	1375601,14	метод спутниковых геодезических измерений (определений); 0,10	-
936	504013,82	1375590,88	метод спутниковых геодезических измерений (определений); 0,10	-
937	504013,60	1375591,30	метод спутниковых геодезических измерений (определений); 0,10	-
938	504010,08	1375589,43	метод спутниковых геодезических измерений (определений); 0,10	-
939	504012,02	1375585,55	метод спутниковых геодезических измерений (определений); 0,10	-
940	504013,06	1375586,09	метод спутниковых геодезических измерений (определений); 0,10	-
941	504014,64	1375583,90	метод спутниковых геодезических измерений (определений); 0,10	-
942	504013,75	1375583,38	метод спутниковых геодезических измерений (определений); 0,10	-
943	504015,91	1375579,87	метод спутниковых геодезических измерений (определений); 0,10	-
944	504022,48	1375583,79	метод спутниковых геодезических измерений (определений); 0,10	-
945	504020,48	1375587,25	метод спутниковых геодезических измерений (определений); 0,10	-
946	504018,13	1375585,90	метод спутниковых геодезических измерений (определений); 0,10	-
947	504016,66	1375587,93	метод спутниковых геодезических измерений (определений); 0,10	-
948	504036,37	1375600,40	метод спутниковых геодезических измерений (определений); 0,10	-

1	2	3	4	5
949	504036,20	1375600,73	метод спутниковых геодезических измерений (определений); 0,10	-
950	504043,07	1375604,42	метод спутниковых геодезических измерений (определений); 0,10	-
951	504044,46	1375601,98	метод спутниковых геодезических измерений (определений); 0,10	-
952	504055,47	1375584,08	метод спутниковых геодезических измерений (определений); 0,10	-
953	504058,21	1375579,50	метод спутниковых геодезических измерений (определений); 0,10	-
954	504066,47	1375565,72	метод спутниковых геодезических измерений (определений); 0,10	-
955	504068,67	1375561,53	метод спутниковых геодезических измерений (определений); 0,10	-
956	504061,20	1375557,63	метод спутниковых геодезических измерений (определений); 0,10	-
957	504054,91	1375553,96	метод спутниковых геодезических измерений (определений); 0,10	-
958	504052,81	1375557,55	метод спутниковых геодезических измерений (определений); 0,10	-
959	504047,38	1375554,29	метод спутниковых геодезических измерений (определений); 0,10	-
960	504041,21	1375565,43	метод спутниковых геодезических измерений (определений); 0,10	-
961	504033,84	1375561,14	метод спутниковых геодезических измерений (определений); 0,10	-
962	504035,82	1375557,66	метод спутниковых геодезических измерений (определений); 0,10	-

1	2	3	4	5
963	504039,69	1375559,88	метод спутниковых геодезических измерений (определений); 0,10	-
964	504043,96	1375552,22	метод спутниковых геодезических измерений (определений); 0,10	-
965	504038,75	1375549,02	метод спутниковых геодезических измерений (определений); 0,10	-
966	504040,85	1375545,62	метод спутниковых геодезических измерений (определений); 0,10	-
967	504051,40	1375552,03	метод спутниковых геодезических измерений (определений); 0,10	-
968	504053,44	1375548,45	метод спутниковых геодезических измерений (определений); 0,10	-
969	504061,32	1375553,08	метод спутниковых геодезических измерений (определений); 0,10	-
970	504066,42	1375543,42	метод спутниковых геодезических измерений (определений); 0,10	-
971	504048,87	1375533,45	метод спутниковых геодезических измерений (определений); 0,10	-
972	504050,81	1375529,95	метод спутниковых геодезических измерений (определений); 0,10	-
973	504053,05	1375531,19	метод спутниковых геодезических измерений (определений); 0,10	-
974	504056,33	1375524,16	метод спутниковых геодезических измерений (определений); 0,10	-
975	504059,96	1375525,79	метод спутниковых геодезических измерений (определений); 0,10	-
976	504056,55	1375533,16	метод спутниковых геодезических измерений (определений); 0,10	-

1	2	3	4	5
977	504067,73	1375539,56	метод спутниковых геодезических измерений (определений); 0,10	-
978	504071,14	1375533,80	метод спутниковых геодезических измерений (определений); 0,10	-
979	504075,28	1375526,78	метод спутниковых геодезических измерений (определений); 0,10	-
980	504078,72	1375528,82	метод спутниковых геодезических измерений (определений); 0,10	-
981	504075,65	1375534,04	метод спутниковых геодезических измерений (определений); 0,10	-
982	504082,72	1375537,79	метод спутниковых геодезических измерений (определений); 0,10	-
983	504080,84	1375541,33	метод спутниковых геодезических измерений (определений); 0,10	-
984	504073,61	1375537,48	метод спутниковых геодезических измерений (определений); 0,10	-
985	504071,14	1375541,67	метод спутниковых геодезических измерений (определений); 0,10	-
986	504071,72	1375542,04	метод спутниковых геодезических измерений (определений); 0,10	-
987	504064,83	1375555,02	метод спутниковых геодезических измерений (определений); 0,10	-
988	504070,59	1375558,02	метод спутниковых геодезических измерений (определений); 0,10	-
989	504071,87	1375555,70	метод спутниковых геодезических измерений (определений); 0,10	-
990	504086,95	1375564,12	метод спутниковых геодезических измерений (определений); 0,10	-

1	2	3	4	5
991	504088,91	1375561,37	метод спутниковых геодезических измерений (определений); 0,10	-
992	504090,34	1375561,95	метод спутниковых геодезических измерений (определений); 0,10	-
993	504099,04	1375550,25	метод спутниковых геодезических измерений (определений); 0,10	-
994	504106,13	1375554,60	метод спутниковых геодезических измерений (определений); 0,10	-
747	504110,16	1375547,40	метод спутниковых геодезических измерений (определений); 0,10	-
995	504407,37	1375377,56	метод спутниковых геодезических измерений (определений); 0,10	-
996	504406,97	1375378,45	метод спутниковых геодезических измерений (определений); 0,10	-
997	504419,70	1375385,43	метод спутниковых геодезических измерений (определений); 0,10	-
998	504412,94	1375401,82	метод спутниковых геодезических измерений (определений); 0,10	-
999	504409,24	1375400,30	метод спутниковых геодезических измерений (определений); 0,10	-
1000	504414,62	1375387,25	метод спутниковых геодезических измерений (определений); 0,10	-
1001	504404,41	1375381,60	метод спутниковых геодезических измерений (определений); 0,10	-
1002	504396,20	1375397,44	метод спутниковых геодезических измерений (определений); 0,10	-
1003	504391,96	1375395,90	метод спутниковых геодезических измерений (определений); 0,10	-

1	2	3	4	5
1004	504393,53	1375392,08	метод спутниковых геодезических измерений (определений); 0,10	-
1005	504394,29	1375392,42	метод спутниковых геодезических измерений (определений); 0,10	-
1006	504401,26	1375378,99	метод спутниковых геодезических измерений (определений); 0,10	-
1007	504395,77	1375376,09	метод спутниковых геодезических измерений (определений); 0,10	-
1008	504395,52	1375376,68	метод спутниковых геодезических измерений (определений); 0,10	-
1009	504391,78	1375374,63	метод спутниковых геодезических измерений (определений); 0,10	-
1010	504393,96	1375370,60	метод спутниковых геодезических измерений (определений); 0,10	-
995	504407,37	1375377,56	метод спутниковых геодезических измерений (определений); 0,10	-
1011	504008,78	1375720,16	метод спутниковых геодезических измерений (определений); 0,10	-
1012	504006,94	1375723,70	метод спутниковых геодезических измерений (определений); 0,10	-
1013	503994,16	1375717,05	метод спутниковых геодезических измерений (определений); 0,10	-
1014	503996,00	1375713,51	метод спутниковых геодезических измерений (определений); 0,10	-
1011	504008,78	1375720,16	метод спутниковых геодезических измерений (определений); 0,10	-
1	504265,64	1375200,02	метод спутниковых геодезических измерений (определений); 0,10	-

## Сведения о частях границ охранной зоны

Обозначение части границ		Описание прохождения части границ
от точки	до точки	
1	2	3
1	2	-
2	3	-
3	4	-
4	5	-
5	6	-
6	7	-
7	8	-
8	9	-
9	10	-
10	11	-
11	12	-
12	13	-
13	14	-
14	15	-
15	16	-
16	17	-
17	18	-
18	19	-
19	20	-
20	21	-
21	22	-
22	23	-
23	24	-
24	25	-
25	26	-
26	27	-
27	28	-
28	29	-
29	30	-
30	31	-
31	32	-
32	33	-
33	34	-
34	35	-
35	36	-
36	37	-
37	38	-
38	39	-
39	40	-

1	2	3
40	41	-
41	42	-
42	43	-
43	44	-
44	45	-
45	46	-
46	47	-
47	48	-
48	49	-
49	50	-
50	51	-
51	52	-
52	53	-
53	54	-
54	55	-
55	56	-
56	57	-
57	58	-
58	59	-
59	60	-
60	61	-
61	62	-
62	63	-
63	64	-
64	65	-
65	66	-
66	67	-
67	68	-
68	69	-
69	70	-
70	71	-
71	72	-
72	73	-
73	74	-
74	75	-
75	76	-
76	77	-
77	78	-
78	79	-
79	80	-
80	81	-
81	82	-

1	2	3
82	83	-
83	84	-
84	85	-
85	86	-
86	87	-
87	88	-
88	89	-
89	90	-
90	91	-
91	92	-
92	93	-
93	94	-
94	95	-
95	96	-
96	97	-
97	98	-
98	99	-
99	100	-
100	101	-
101	102	-
102	103	-
103	104	-
104	105	-
105	106	-
106	107	-
107	108	-
108	109	-
109	110	-
110	111	-
111	112	-
112	113	-
113	114	-
114	115	-
115	116	-
116	117	-
117	118	-
118	119	-
119	120	-
120	121	-
121	122	-
122	123	-
123	124	-

1	2	3
124	125	-
125	126	-
126	127	-
127	128	-
128	129	-
129	130	-
130	131	-
131	132	-
132	133	-
133	134	-
134	135	-
135	136	-
136	137	-
137	138	-
138	139	-
139	140	-
140	141	-
141	142	-
142	143	-
143	144	-
144	145	-
145	146	-
146	147	-
147	148	-
148	149	-
149	150	-
150	151	-
151	152	-
152	153	-
153	154	-
154	155	-
155	156	-
156	157	-
157	158	-
158	159	-
159	160	-
160	161	-
161	162	-
162	163	-
163	164	-
164	165	-
165	166	-

1	2	3
166	167	-
167	168	-
168	169	-
169	170	-
170	171	-
171	172	-
172	173	-
173	174	-
174	175	-
175	176	-
176	177	-
177	178	-
178	179	-
179	180	-
180	181	-
181	182	-
182	183	-
183	184	-
184	185	-
185	186	-
186	187	-
187	188	-
188	189	-
189	190	-
190	191	-
191	192	-
192	193	-
193	194	-
194	195	-
195	196	-
196	197	-
197	198	-
198	199	-
199	200	-
200	201	-
201	202	-
202	203	-
203	204	-
204	205	-
205	206	-
206	207	-
207	208	-

1	2	3
208	209	-
209	210	-
210	211	-
211	212	-
212	213	-
213	214	-
214	215	-
215	216	-
216	217	-
217	218	-
218	219	-
219	220	-
220	221	-
221	222	-
222	223	-
223	224	-
224	225	-
225	226	-
226	227	-
227	228	-
228	229	-
229	230	-
230	231	-
231	232	-
232	233	-
233	234	-
234	235	-
235	236	-
236	237	-
237	238	-
238	239	-
239	240	-
240	241	-
241	242	-
242	243	-
243	244	-
244	245	-
245	246	-
246	247	-
247	248	-
248	249	-
249	250	-

1	2	3
250	251	-
251	252	-
252	253	-
253	254	-
254	255	-
255	256	-
256	257	-
257	258	-
258	259	-
259	260	-
260	261	-
261	262	-
262	263	-
263	264	-
264	265	-
265	266	-
266	267	-
267	268	-
268	269	-
269	270	-
270	271	-
271	272	-
272	273	-
273	274	-
274	275	-
275	276	-
276	277	-
277	278	-
278	279	-
279	280	-
280	281	-
281	282	-
282	283	-
283	284	-
284	285	-
285	286	-
286	287	-
287	288	-
288	289	-
289	290	-
290	291	-
291	292	-

1	2	3
292	293	-
293	294	-
294	295	-
295	296	-
296	297	-
297	298	-
298	299	-
299	300	-
300	301	-
301	302	-
302	303	-
303	304	-
304	305	-
305	306	-
306	307	-
307	308	-
308	309	-
309	310	-
310	311	-
311	312	-
312	313	-
313	314	-
314	315	-
315	316	-
316	317	-
317	318	-
318	319	-
319	320	-
320	321	-
321	322	-
322	323	-
323	324	-
324	325	-
325	326	-
326	327	-
327	328	-
328	329	-
329	330	-
330	331	-
331	332	-
332	333	-
333	334	-

1	2	3
334	335	-
335	336	-
336	337	-
337	338	-
338	339	-
339	340	-
340	341	-
341	342	-
342	343	-
343	344	-
344	345	-
345	346	-
346	347	-
347	348	-
348	349	-
349	350	-
350	351	-
351	352	-
352	353	-
353	354	-
354	355	-
355	356	-
356	357	-
357	358	-
358	359	-
359	360	-
360	361	-
361	362	-
362	363	-
363	364	-
364	365	-
365	366	-
366	367	-
367	368	-
368	369	-
369	370	-
370	371	-
371	372	-
372	373	-
373	374	-
374	375	-
375	376	-

1	2	3
376	377	-
377	378	-
378	379	-
379	380	-
380	381	-
381	382	-
382	383	-
383	384	-
384	385	-
385	386	-
386	387	-
387	388	-
388	389	-
389	390	-
390	391	-
391	392	-
392	393	-
393	394	-
394	395	-
395	396	-
396	397	-
397	398	-
398	399	-
399	400	-
400	401	-
401	402	-
402	403	-
403	404	-
404	405	-
405	406	-
406	407	-
407	408	-
408	409	-
409	410	-
410	411	-
411	412	-
412	413	-
413	414	-
414	415	-
415	416	-
416	417	-
417	418	-

1	2	3
418	419	-
419	420	-
420	421	-
421	422	-
422	423	-
423	424	-
424	425	-
425	426	-
426	427	-
427	428	-
428	429	-
429	430	-
430	431	-
431	432	-
432	433	-
433	434	-
434	435	-
435	436	-
436	437	-
437	438	-
438	439	-
439	440	-
440	441	-
441	442	-
442	443	-
443	444	-
444	445	-
445	446	-
446	447	-
447	448	-
448	449	-
449	450	-
450	451	-
451	452	-
452	453	-
453	454	-
454	455	-
455	456	-
456	457	-
457	458	-
458	459	-
459	460	-

1	2	3
460	461	-
461	462	-
462	463	-
463	464	-
464	465	-
465	466	-
466	467	-
467	468	-
468	469	-
469	470	-
470	471	-
471	472	-
472	473	-
473	474	-
474	475	-
475	476	-
476	477	-
477	478	-
478	479	-
479	480	-
480	481	-
481	482	-
482	483	-
483	484	-
484	485	-
485	486	-
486	487	-
487	488	-
488	489	-
489	490	-
490	491	-
491	492	-
492	493	-
493	494	-
494	495	-
495	496	-
496	497	-
497	498	-
498	499	-
499	500	-
500	501	-
501	502	-

1	2	3
502	503	-
503	504	-
504	505	-
505	506	-
506	507	-
507	508	-
508	509	-
509	510	-
510	511	-
511	512	-
512	513	-
513	514	-
514	515	-
515	516	-
516	517	-
517	518	-
518	519	-
519	520	-
520	521	-
521	522	-
522	523	-
523	524	-
524	525	-
525	526	-
526	527	-
527	528	-
528	529	-
529	530	-
530	531	-
531	532	-
532	533	-
533	534	-
534	535	-
535	536	-
536	537	-
537	538	-
538	539	-
539	540	-
540	541	-
541	542	-
542	543	-
543	544	-

1	2	3
544	545	-
545	546	-
546	547	-
547	548	-
548	549	-
549	550	-
550	551	-
551	552	-
552	553	-
553	554	-
554	555	-
555	556	-
556	557	-
557	558	-
558	559	-
559	560	-
560	561	-
561	562	-
562	563	-
563	564	-
564	565	-
565	566	-
566	567	-
567	568	-
568	569	-
569	570	-
570	571	-
571	572	-
572	573	-
573	574	-
574	575	-
575	576	-
576	577	-
577	578	-
578	579	-
579	580	-
580	581	-
581	582	-
582	583	-
583	584	-
584	585	-
585	586	-

1	2	3
586	587	-
587	588	-
588	589	-
589	590	-
590	591	-
591	592	-
592	593	-
593	594	-
594	595	-
595	596	-
596	597	-
597	598	-
598	599	-
599	600	-
600	601	-
601	602	-
602	603	-
603	604	-
604	605	-
605	606	-
606	607	-
607	608	-
608	609	-
609	610	-
610	611	-
611	612	-
612	613	-
613	614	-
614	615	-
615	616	-
616	617	-
617	618	-
618	619	-
619	620	-
620	621	-
621	622	-
622	623	-
623	624	-
624	625	-
625	626	-
626	627	-
627	628	-

1	2	3
628	629	-
629	630	-
630	631	-
631	632	-
632	633	-
633	634	-
634	635	-
635	636	-
636	637	-
637	638	-
638	639	-
639	640	-
640	641	-
641	642	-
642	643	-
643	644	-
644	645	-
645	646	-
646	647	-
647	648	-
648	649	-
649	650	-
650	651	-
651	652	-
652	653	-
653	654	-
654	655	-
655	656	-
656	657	-
657	658	-
658	659	-
659	660	-
660	661	-
661	662	-
662	663	-
663	664	-
664	665	-
665	666	-
666	667	-
667	668	-
668	669	-
669	670	-

1	2	3
670	671	-
671	672	-
672	673	-
673	674	-
674	675	-
675	676	-
676	677	-
677	678	-
678	679	-
679	680	-
680	681	-
681	682	-
682	683	-
683	684	-
684	685	-
685	686	-
686	687	-
687	688	-
688	689	-
689	690	-
690	691	-
691	692	-
692	693	-
693	694	-
694	695	-
695	696	-
696	697	-
697	698	-
698	699	-
699	700	-
700	701	-
701	702	-
702	703	-
703	704	-
704	705	-
705	706	-
706	707	-
707	708	-
708	709	-
709	710	-
710	711	-
711	712	-

1	2	3
712	713	-
713	714	-
714	715	-
715	716	-
716	717	-
717	718	-
718	719	-
719	720	-
720	721	-
721	722	-
722	723	-
723	724	-
724	725	-
725	726	-
726	727	-
727	728	-
728	729	-
729	730	-
730	731	-
731	732	-
732	733	-
733	734	-
734	735	-
735	736	-
736	737	-
737	738	-
738	739	-
739	740	-
740	741	-
741	742	-
742	743	-
743	744	-
744	745	-
745	746	-
746	1	-
747	748	-
748	749	-
749	750	-
750	751	-
751	752	-
752	753	-
753	754	-

1	2	3
754	755	-
755	756	-
756	757	-
757	758	-
758	759	-
759	760	-
760	761	-
761	762	-
762	763	-
763	764	-
764	765	-
765	766	-
766	767	-
767	768	-
768	769	-
769	770	-
770	771	-
771	772	-
772	773	-
773	774	-
774	775	-
775	776	-
776	777	-
777	778	-
778	779	-
779	780	-
780	781	-
781	782	-
782	783	-
783	784	-
784	785	-
785	786	-
786	787	-
787	788	-
788	789	-
789	790	-
790	791	-
791	792	-
792	793	-
793	794	-
794	795	-
795	796	-

1	2	3
796	797	-
797	798	-
798	799	-
799	800	-
800	801	-
801	802	-
802	803	-
803	804	-
804	805	-
805	806	-
806	807	-
807	808	-
808	809	-
809	810	-
810	811	-
811	812	-
812	813	-
813	814	-
814	815	-
815	816	-
816	817	-
817	818	-
818	819	-
819	820	-
820	821	-
821	822	-
822	823	-
823	824	-
824	825	-
825	826	-
826	827	-
827	828	-
828	829	-
829	830	-
830	831	-
831	832	-
832	833	-
833	834	-
834	835	-
835	836	-
836	837	-
837	838	-

1	2	3
838	839	-
839	840	-
840	841	-
841	842	-
842	843	-
843	844	-
844	845	-
845	846	-
846	847	-
847	848	-
848	849	-
849	850	-
850	851	-
851	852	-
852	853	-
853	854	-
854	855	-
855	856	-
856	857	-
857	858	-
858	859	-
859	860	-
860	861	-
861	862	-
862	863	-
863	864	-
864	865	-
865	866	-
866	867	-
867	868	-
868	869	-
869	870	-
870	871	-
871	872	-
872	873	-
873	874	-
874	875	-
875	876	-
876	877	-
877	878	-
878	879	-
879	880	-

1	2	3
880	881	-
881	882	-
882	883	-
883	884	-
884	885	-
885	886	-
886	887	-
887	888	-
888	889	-
889	890	-
890	891	-
891	892	-
892	893	-
893	894	-
894	895	-
895	896	-
896	897	-
897	898	-
898	899	-
899	900	-
900	901	-
901	902	-
902	903	-
903	904	-
904	905	-
905	906	-
906	907	-
907	908	-
908	909	-
909	910	-
910	911	-
911	912	-
912	913	-
913	914	-
914	915	-
915	916	-
916	917	-
917	918	-
918	919	-
919	920	-
920	921	-
921	922	-

1	2	3
922	923	-
923	924	-
924	925	-
925	926	-
926	927	-
927	928	-
928	929	-
929	930	-
930	931	-
931	932	-
932	933	-
933	934	-
934	935	-
935	936	-
936	937	-
937	938	-
938	939	-
939	940	-
940	941	-
941	942	-
942	943	-
943	944	-
944	945	-
945	946	-
946	947	-
947	948	-
948	949	-
949	950	-
950	951	-
951	952	-
952	953	-
953	954	-
954	955	-
955	956	-
956	957	-
957	958	-
958	959	-
959	960	-
960	961	-
961	962	-
962	963	-
963	964	-

1	2	3
964	965	-
965	966	-
966	967	-
967	968	-
968	969	-
969	970	-
970	971	-
971	972	-
972	973	-
973	974	-
974	975	-
975	976	-
976	977	-
977	978	-
978	979	-
979	980	-
980	981	-
981	982	-
982	983	-
983	984	-
984	985	-
985	986	-
986	987	-
987	988	-
988	989	-
989	990	-
990	991	-
991	992	-
992	993	-
993	994	-
994	747	-
995	996	-
996	997	-
997	998	-
998	999	-
999	1000	-
1000	1001	-
1001	1002	-
1002	1003	-
1003	1004	-
1004	1005	-
1005	1006	-

1	2	3
1006	1007	-
1007	1008	-
1008	1009	-
1009	1010	-
1010	995	-
1011	1012	-
1012	1013	-
1013	1014	-
1014	1011	-

## План границ охранной зоны



Масштаб 1: 3969

Используемые условные знаки и обозначения:



– область выносного листа;

23

– номер выносного листа.

Приложение № 12  
к постановлению  
Правительства области  
от 06.08.2018 № 506-н

Текстовое и графическое описание местоположения границ  
охранной зоны газораспределительной сети объекта газоснабжения  
внутрипоселковый газопровод низкого давления г. Сорочинск,  
инв. № 1221031

Сведения об охранной зоне

№ п/п	Характеристики охранной зоны	Описание характеристик
1	2	3
1.	Местоположение охранной зоны	Оренбургская область, г. Сорочинск охранная зона объекта газоснабжения внутрипоселковый газопровод низкого давления г. Сорочинск, инв. № 1221031, номер: 1
2.	Площадь ± величина погрешности определения площади ( $P \pm \Delta P$ )	3388 кв. метров ± 20 кв. метров
3.	Иные характеристики охранной зоны	на земельные участки, входящие в охранные зоны газораспределительных сетей, в целях предупреждения их повреждения или нарушения условий их нормальной эксплуатации налагаются ограничения (обременения) в соответствии с Правилами охраны газораспределительных сетей, утвержденными постановлением Правительства Российской Федерации от 20 ноября 2000 года № 878, которыми запрещается: а) строить объекты жилищно- гражданского и производственного назначения; б) сносить и реконструировать мосты, коллекторы, автомобильные и железные дороги с расположенными на них газораспределительными сетями без предварительного выноса этих газопроводов по согласованию с

1	2	3
		<p>эксплуатационными организациями;</p> <p>в) разрушать берегоукрепительные сооружения, водопропускные устройства, земляные и иные сооружения, предохраняющие газораспределительные сети от разрушений;</p> <p>г) перемещать, повреждать, засыпать и уничтожать опознавательные знаки, контрольно-измерительные пункты и другие устройства газораспределительных сетей;</p> <p>д) устраивать свалки и склады, разливать растворы кислот, солей, щелочей и других химически активных веществ;</p> <p>е) огораживать и перегораживать охранные зоны, препятствовать доступу персонала эксплуатационных организаций к газораспределительным сетям, проведению обслуживания и устранению повреждений газораспределительных сетей;</p> <p>ж) разводить огонь и размещать источники огня;</p> <p>з) рыть погреба, копать и обрабатывать почву сельскохозяйственными и мелиоративными орудиями и механизмами на глубину более 0,3 метра;</p> <p>и) открывать калитки и двери газорегуляторных пунктов, станций катодной и дренажной защиты, люки подземных колодцев, включать или отключать электроснабжение средств связи, освещения и систем телемеханики;</p> <p>к) набрасывать, приставлять и привязывать к опорам и надземным газопроводам, ограждениям и зданиям газораспределительных сетей посторонние предметы, лестницы, влезать на них;</p> <p>л) самовольно подключаться к газораспределительным сетям</p>

## Сведения о местоположении границ охранной зоны

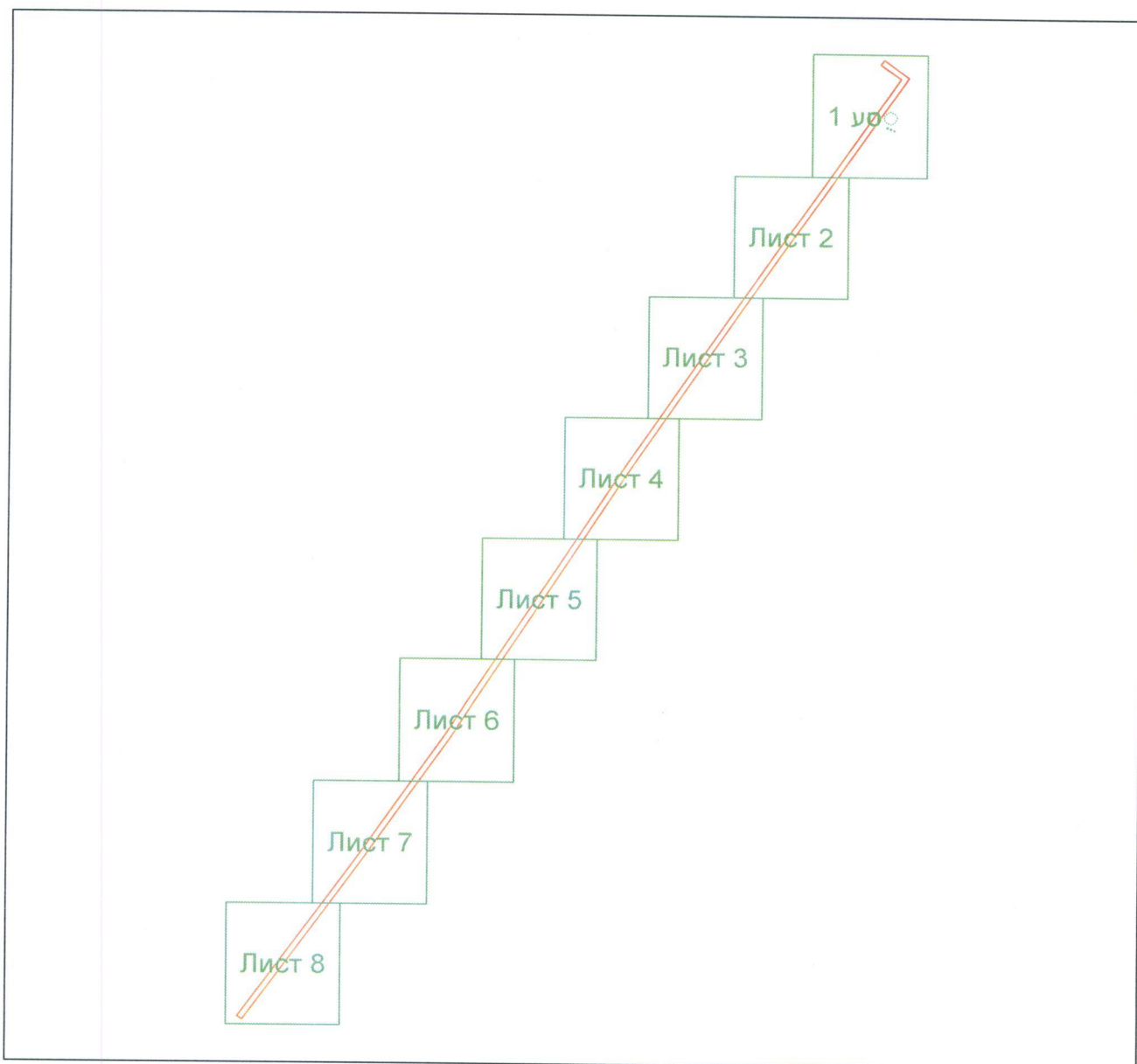
Система координат: МСК – субъект 56				
Сведения о характерных точках границ охранной зоны				
обозначение характерных точек границы	координаты (метров)		метод определения координат и средняя квадратическая погрешность положения характерной точки (Mt) (метров)	описание закреп- ления точки
	X	Y		
1	2	3	4	5
1	502779,55	1376501,42	метод спутниковых геодезических измерений (определений); 0,10	-
2	502944,71	1376607,63	метод спутниковых геодезических измерений (определений); 0,10	-
3	503072,65	1376691,40	метод спутниковых геодезических измерений (определений); 0,10	-
4	503083,18	1376677,41	метод спутниковых геодезических измерений (определений); 0,10	-
5	503086,32	1376680,02	метод спутниковых геодезических измерений (определений); 0,10	-
6	503073,57	1376696,79	метод спутниковых геодезических измерений (определений); 0,10	-
7	502942,54	1376610,99	метод спутниковых геодезических измерений (определений); 0,10	-
8	502777,45	1376504,83	метод спутниковых геодезических измерений (определений); 0,10	-
9	502584,08	1376387,21	метод спутниковых геодезических измерений (определений); 0,10	-
10	502495,63	1376328,33	метод спутниковых геодезических измерений (определений); 0,10	-
11	502495,60	1376328,31	метод спутниковых геодезических измерений (определений); 0,10	-

1	2	3	4	5
12	502377,13	1376246,35	метод спутниковых геодезических измерений (определений); 0,10	-
13	502379,32	1376243,02	метод спутниковых геодезических измерений (определений); 0,10	-
14	502497,86	1376325,01	метод спутниковых геодезических измерений (определений); 0,10	-
15	502586,19	1376383,81	метод спутниковых геодезических измерений (определений); 0,10	-

**Сведения о частях границ охранной зоны**

Обозначение части границ		Описание прохождения части границ
от точки	до точки	
1	2	3
1	2	-
2	3	-
3	4	-
4	5	-
5	6	-
6	7	-
7	8	-
8	9	-
9	10	-
10	11	-
11	12	-
12	13	-
14	15	-
15	1	-

## План границ охранной зоны



Масштаб 1: 4402

Используемые условные знаки и обозначения:



– область выносного листа;

23

– номер выносного листа.

---