



ПРАВИТЕЛЬСТВО ОРЕНБУРГСКОЙ ОБЛАСТИ

ПОСТАНОВЛЕНИЕ

20.08.2018

г. Оренбург

№ 539-п

Об утверждении границ охранных зон газораспределительных сетей и наложении ограничений на входящие в них земельные участки, расположенные на территории муниципального образования Сорочинский городской округ Оренбургской области

В соответствии с Земельным кодексом Российской Федерации, постановлением Правительства Российской Федерации от 20 ноября 2000 года № 878 «Об утверждении Правил охраны газораспределительных сетей», постановлением Правительства Оренбургской области от 18 ноября 2011 года № 1112-п «О порядке утверждения границ охранных зон газораспределительных сетей и наложении ограничений (обременений) на входящие в них земельные участки», на основании заявления акционерного общества «Газпром газораспределение Оренбург» от 11 мая 2018 года № (16)10-19/1536 и материалов по межеванию границ охранных зон объектов газоснабжения:

1. Утвердить границы охранных зон газораспределительных сетей следующих объектов газоснабжения:

1) г/провод к/за им. Сотникова с. Бурдыгино инв. № 1220104 площадью 81308 кв. метров согласно приложению № 1;

2) Г/провод АП «Гамалеевское» с. Гамалеевка инв. № 1220118 площадью 57301 кв. метр согласно приложению № 2;

3) Г/провод АО им. Ленина с. Пронькино инв. № 1220127 площадью 37563 кв. метра согласно приложению № 3;

4) Подземн. г/провод ВД п. Гришенка Сороч. р/на инв. № 1220228 площадью 1847 кв. метров согласно приложению № 4;

5) Межпоселковый г/провод с. 2-Михайловка–Толкаевка Сорочинского р-на инв. № 1220237 площадью 43799 кв. метров согласно приложению № 5;

6) Газовые сети внутрипоселковые г. Сорочинск инв. № 1220136 площадью 39251 кв. метр согласно приложению № 6;

7) г/провод кооператива № 17 ул. Бузулукская, Л. Толстого инв. № 1220175 площадью 10796 кв. метров согласно приложению № 7;

8) г/провод кооператива № 37 ул. Самарская инв. № 1220191 площадью 2738 кв. метров согласно приложению № 8;

9) г.п. к ж. 2-х кв. ж.д. по ул. Шолохова инв. № 1220262 площадью 710 кв. метров согласно приложению № 9;

10) Г/провод кооператива п. ЖБИ инв. № 1220198 площадью 1174 кв. метра согласно приложению № 10;

11) г.п. к ж.д. № 1, 2 по ул. Саратовская инв. № 1220262 площадью 345 кв. метров согласно приложению № 11;

12) г.п. к 104 кв. ж.д. по ул. Орская 1 инв. № 1220248 площадью 1074 кв. метра согласно приложению № 12;

13) Газопровод низкого давления г. Сорочинск тер. Зверохозяйства Сорочинский район инв. № 1221059 площадью 36 кв. метров согласно приложению № 13;

14) Газопровод к объекту жилой дом г. Сорочинск ул. Урановая, 50 инв. № 1221125 площадью 629 кв. метров согласно приложению № 14;

15) Газопровод к объекту жилой дом г. Сорочинск ул. Некрасова, 57 инв. № 1221130 площадью 89 кв. метров согласно приложению № 15;

16) Газопровод к объекту жилой дом г. Сорочинск ул. Урановая, 1А инв. № 1221131 площадью 122 кв. метра согласно приложению № 16;

17) Газопровод к объекту жилой дом г. Сорочинск ул. Московская, 9 инв. № 1221148 площадью 81 кв. метр согласно приложению № 17;

18) Газопровод к объекту АБК г. Сорочинск ул. Пролетарская, 3 кор. 5 инв. № 1221147 площадью 446 кв. метров согласно приложению 18;

19) Техническое перевооруж. внутривос. г-да п. Родина ул. Крутая, Мирная инв. № 1220288 площадью 1707 кв. метров согласно приложению № 19;

20) Г/Провод с. Баклановка Н/Д инв. № 1220200 площадью 23293 кв. метра согласно приложению № 20;

21) Г/провод в с. Баклановка Сорочинский р-н инв. № 1220219 площадью 4010 кв. метров согласно приложению № 21;

22) Газопровод низкого давления п. Новый, ул. Некрасова Сорочинский р-н инв. № 1221070 площадью 1212 кв. метров согласно приложению № 22;

23) г/провод кооператива № 44 ул. Автомобилистов, Кленовая, Киевская инв. № 1220192 площадью 13153 кв. метра согласно приложению № 23;

24) в п. г.п. с. Толкаевка инв. № 1220259 площадью 7839 кв. метров согласно приложению № 24.

2. Наложить ограничения, установленные постановлением Правительства Российской Федерации от 20 ноября 2000 года № 878 «Об утверждении Правил охраны газораспределительных сетей», на земельные участки, входящие в охранные зоны, указанные в пункте 1 настоящего постановления.

3. Министерству природных ресурсов, экологии и имущественных отношений Оренбургской области (Костюченко К.П.) направить копию настоящего постановления в установленном порядке в орган, осуществляющий государственный кадастровый учет и государственную регистрацию, для внесения сведений в Единый государственный реестр недвижимости.

4. Рекомендовать администрации муниципального образования Сорочинский городской округ Оренбургской области (Мелентьева Т.П.) разместить информацию об охранных зонах, указанных в пункте 1 настоящего постановления, в информационных системах обеспечения градостроительной деятельности и федеральной государственной информационной системе территориального планирования.

5. Контроль за исполнением настоящего постановления возложить на вице-губернатора – заместителя председателя Правительства Оренбургской области по финансово-экономической политике Левинсон Н.Л.

6. Постановление вступает в силу по истечении десяти дней после его официального опубликования.

Губернатор



Ю.А.Берг

Приложение № 1
к постановлению
Правительства области
от 20.08.2018 № 539-п

Текстовое и графическое описание местоположения границ
охранной зоны газораспределительной сети объекта газоснабжения
г/провод к/за им. Сотникова с. Бурдыгино инв. № 1220104

Сведения об охранной зоне

№ п/п	Характеристики охранной зоны	Описание характеристик
1	2	3
1.	Местоположение охранной зоны	Оренбургская область, Сорочинский городской округ; охранная зона объекта газораспределения г/провод к/за им. Сотникова с. Бурдыгино инв. № 1220104, номер: 1
2.	Площадь ± величина погрешности определения площади (Р ± ΔР)	81308 кв. метров ± 100 кв. метров
3.	Иные характеристики охранной зоны	на земельные участки, входящие в охранные зоны газораспределительных сетей, в целях предупреждения их повреждения или нарушения условий их нормальной эксплуатации налагаются ограничения (обременения) в соответствии с Правилами охраны газораспределительных сетей, утвержденными постановлением Правительства Российской Федерации от 20 ноября 2000 года № 878, которыми запрещается: а) строить объекты жилищно-гражданского и производственного назначения; б) сносить и реконструировать мосты, коллекторы, автомобильные и железные дороги с расположенными на них газораспределительными сетями без предварительного выноса этих газопроводов по согласованию с

1	2	3
		<p>эксплуатационными организациями;</p> <p>в) разрушать берегоукрепительные сооружения, водопропускные устройства, земляные и иные сооружения, предохраняющие газораспределительные сети от разрушений;</p> <p>г) перемещать, повреждать, засыпать и уничтожать опознавательные знаки, контрольно-измерительные пункты и другие устройства газораспределительных сетей;</p> <p>д) устраивать свалки и склады, разливать растворы кислот, солей, щелочей и других химически активных веществ;</p> <p>е) огораживать и перегораживать охранные зоны, препятствовать доступу персонала эксплуатационных организаций к газораспределительным сетям, проведению обслуживания и устранению повреждений газораспределительных сетей;</p> <p>ж) разводить огонь и размещать источники огня;</p> <p>з) рыть погреба, копать и обрабатывать почву сельскохозяйственными и мелиоративными орудиями и механизмами на глубину более 0,3 метра;</p> <p>и) открывать калитки и двери газорегуляторных пунктов, станций катодной и дренажной защиты, люки подземных колодцев, включать или отключать электроснабжение средств связи, освещения и систем телемеханики;</p> <p>к) набрасывать, приставлять и привязывать к опорам и надземным газопроводам, ограждениям и зданиям газораспределительных сетей посторонние предметы, лестницы, влезать на них;</p> <p>л) самовольно подключаться к газораспределительным сетям</p>

Сведения о местоположении границ охранной зоны

Система координат: МСК – субъект 56				
Сведения о характерных точках границ охранной зоны				
обозначение характерных точек границы	координаты (метров)		метод определения координат и средняя квадратическая погрешность положения характерной точки (Mt) (метров)	описание закрепле- ния точки
	X	Y		
1	2	3	4	5
1	492835,6	1387578,4	аналитический метод; 0,10	—
2	492841,3	1387583,5	аналитический метод; 0,10	—
3	492838,8	1387586,6	аналитический метод; 0,10	—
4	492835,9	1387584,0	аналитический метод; 0,10	—
5	492792,7	1387632,1	аналитический метод; 0,10	—
6	492797,5	1387636,3	аналитический метод; 0,10	—
7	492794,8	1387639,3	аналитический метод; 0,10	—
8	492787,3	1387632,7	аналитический метод; 0,10	—
9	492777,1	1387642,1	аналитический метод; 0,10	—
10	492781,7	1387646,2	аналитический метод; 0,10	—
11	492779,2	1387649,4	аналитический метод; 0,10	—
12	492774,2	1387644,9	аналитический метод; 0,10	—
13	492743,9	1387673,0	аналитический метод; 0,10	—
14	492746,5	1387675,5	аналитический метод; 0,10	—
15	492743,4	1387678,2	аналитический метод; 0,10	—
16	492741,0	1387675,7	аналитический метод; 0,10	—
17	492732,6	1387683,9	аналитический метод; 0,10	—
18	492736,2	1387687,3	аналитический метод; 0,10	—
19	492733,3	1387690,1	аналитический метод; 0,10	—
20	492729,7	1387686,7	аналитический метод; 0,10	—
21	492721,3	1387694,6	аналитический метод; 0,10	—
22	492725,6	1387698,7	аналитический метод; 0,10	—
23	492722,9	1387701,6	аналитический метод; 0,10	—
24	492718,4	1387697,5	аналитический метод; 0,10	—
25	492707,7	1387709,1	аналитический метод; 0,10	—
26	492711,7	1387712,5	аналитический метод; 0,10	—
27	492708,9	1387715,4	аналитический метод; 0,10	—
28	492705,0	1387712,1	аналитический метод; 0,10	—
29	492695,4	1387722,7	аналитический метод; 0,10	—
30	492699,7	1387726,3	аналитический метод; 0,10	—

1	2	3	4	5
31	492697,0	1387729,3	аналитический метод; 0,10	—
32	492692,8	1387725,7	аналитический метод; 0,10	—
33	492680,3	1387740,0	аналитический метод; 0,10	—
34	492684,6	1387743,6	аналитический метод; 0,10	—
35	492682,0	1387746,5	аналитический метод; 0,10	—
36	492677,7	1387743,1	аналитический метод; 0,10	—
37	492671,0	1387751,3	аналитический метод; 0,10	—
38	492677,1	1387756,4	аналитический метод; 0,10	—
39	492674,6	1387759,5	аналитический метод; 0,10	—
40	492668,6	1387754,4	аналитический метод; 0,10	—
41	492645,8	1387783,6	аналитический метод; 0,10	—
42	492652,6	1387788,6	аналитический метод; 0,10	—
43	492650,0	1387791,7	аналитический метод; 0,10	—
44	492643,4	1387786,8	аналитический метод; 0,10	—
45	492628,7	1387807,9	аналитический метод; 0,10	—
46	492629,7	1387808,6	аналитический метод; 0,10	—
47	492628,3	1387810,4	аналитический метод; 0,10	—
48	492627,4	1387809,8	аналитический метод; 0,10	—
49	492621,3	1387818,5	аналитический метод; 0,10	—
50	492474,9	1387742,2	аналитический метод; 0,10	—
51	492361,8	1387874,0	аналитический метод; 0,10	—
52	492374,8	1387884,9	аналитический метод; 0,10	—
53	492372,3	1387888,1	аналитический метод; 0,10	—
54	492356,1	1387874,5	аналитический метод; 0,10	—
55	492471,2	1387740,3	аналитический метод; 0,10	—
56	492442,5	1387726,4	аналитический метод; 0,10	—
57	492099,8	1388116,8	аналитический метод; 0,10	—
58	492077,2	1388139,9	аналитический метод; 0,10	—
59	492067,4	1388149,2	аналитический метод; 0,10	—
60	492095,5	1388173,3	аналитический метод; 0,10	—
61	492099,8	1388168,2	аналитический метод; 0,10	—
62	492150,8	1388110,8	аналитический метод; 0,10	—
63	492251,7	1387996,1	аналитический метод; 0,10	—
64	492304,3	1387934,3	аналитический метод; 0,10	—
65	492333,3	1387900,9	аналитический метод; 0,10	—
66	492336,2	1387903,6	аналитический метод; 0,10	—
67	492318,7	1387923,7	аналитический метод; 0,10	—
68	492323,1	1387927,3	аналитический метод; 0,10	—
69	492320,5	1387930,4	аналитический метод; 0,10	—
70	492316,1	1387926,7	аналитический метод; 0,10	—
71	492308,7	1387935,4	аналитический метод; 0,10	—

1	2	3	4	5
72	492313,9	1387939,7	аналитический метод; 0,10	—
73	492311,5	1387942,9	аналитический метод; 0,10	—
74	492306,1	1387938,4	аналитический метод; 0,10	—
75	492275,7	1387974,1	аналитический метод; 0,10	—
76	492286,5	1387982,3	аналитический метод; 0,10	—
77	492284,2	1387985,5	аналитический метод; 0,10	—
78	492273,1	1387977,2	аналитический метод; 0,10	—
79	492267,3	1387983,9	аналитический метод; 0,10	—
80	492271,5	1387987,5	аналитический метод; 0,10	—
81	492268,8	1387990,5	аналитический метод; 0,10	—
82	492264,8	1387987,0	аналитический метод; 0,10	—
83	492256,2	1387997,1	аналитический метод; 0,10	—
84	492259,2	1387999,3	аналитический метод; 0,10	—
85	492256,8	1388002,5	аналитический метод; 0,10	—
86	492253,6	1388000,1	аналитический метод; 0,10	—
87	492244,4	1388010,6	аналитический метод; 0,10	—
88	492247,2	1388012,9	аналитический метод; 0,10	—
89	492244,5	1388016,0	аналитический метод; 0,10	—
90	492241,8	1388013,6	аналитический метод; 0,10	—
91	492217,7	1388040,9	аналитический метод; 0,10	—
92	492222,0	1388044,5	аналитический метод; 0,10	—
93	492219,3	1388047,5	аналитический метод; 0,10	—
94	492215,1	1388043,9	аналитический метод; 0,10	—
95	492175,4	1388088,9	аналитический метод; 0,10	—
96	492177,8	1388090,9	аналитический метод; 0,10	—
97	492175,1	1388093,9	аналитический метод; 0,10	—
98	492172,8	1388091,9	аналитический метод; 0,10	—
99	492164,8	1388101,0	аналитический метод; 0,10	—
100	492173,6	1388108,9	аналитический метод; 0,10	—
101	492170,9	1388111,8	аналитический метод; 0,10	—
102	492162,1	1388104,0	аналитический метод; 0,10	—
103	492153,8	1388113,5	аналитический метод; 0,10	—
104	492128,4	1388142,1	аналитический метод; 0,10	—
105	492136,4	1388148,9	аналитический метод; 0,10	—
106	492133,9	1388152,1	аналитический метод; 0,10	—
107	492125,8	1388145,1	аналитический метод; 0,10	—
108	492104,2	1388169,2	аналитический метод; 0,10	—
109	492107,3	1388171,7	аналитический метод; 0,10	—
110	492104,8	1388174,8	аналитический метод; 0,10	—
111	492101,6	1388172,3	аналитический метод; 0,10	—
112	492089,2	1388187,1	аналитический метод; 0,10	—

1	2	3	4	5
113	492092,7	1388189,7	аналитический метод; 0,10	—
114	492089,9	1388192,7	аналитический метод; 0,10	—
115	492086,6	1388190,1	аналитический метод; 0,10	—
116	492061,9	1388219,6	аналитический метод; 0,10	—
117	492065,2	1388222,0	аналитический метод; 0,10	—
118	492062,8	1388225,3	аналитический метод; 0,10	—
119	492059,3	1388222,7	аналитический метод; 0,10	—
120	492046,2	1388238,0	аналитический метод; 0,10	—
121	492054,9	1388245,5	аналитический метод; 0,10	—
122	492052,3	1388248,6	аналитический метод; 0,10	—
123	492040,5	1388238,4	аналитический метод; 0,10	—
124	492057,5	1388218,7	аналитический метод; 0,10	—
125	492093,0	1388176,4	аналитический метод; 0,10	—
126	492064,6	1388152,1	аналитический метод; 0,10	—
127	491914,0	1388318,8	аналитический метод; 0,10	—
128	491894,0	1388339,4	аналитический метод; 0,10	—
129	491870,1	1388365,7	аналитический метод; 0,10	—
130	491904,5	1388394,7	аналитический метод; 0,10	—
131	491942,5	1388348,5	аналитический метод; 0,10	—
132	491971,8	1388314,4	аналитический метод; 0,10	—
133	491987,3	1388297,3	аналитический метод; 0,10	—
134	491990,1	1388300,1	аналитический метод; 0,10	—
135	491976,1	1388315,6	аналитический метод; 0,10	—
136	491979,5	1388318,6	аналитический метод; 0,10	—
137	491976,7	1388321,5	аналитический метод; 0,10	—
138	491973,4	1388318,6	аналитический метод; 0,10	—
139	491952,3	1388343,2	аналитический метод; 0,10	—
140	491953,2	1388344,2	аналитический метод; 0,10	—
141	491951,6	1388345,8	аналитический метод; 0,10	—
142	491950,8	1388345,1	аналитический метод; 0,10	—
143	491945,6	1388351,1	аналитический метод; 0,10	—
144	491906,0	1388399,1	аналитический метод; 0,10	—
145	491910,7	1388402,9	аналитический метод; 0,10	—
146	491908,1	1388406,0	аналитический метод; 0,10	—
147	491903,4	1388402,1	аналитический метод; 0,10	—
148	491888,4	1388418,7	аналитический метод; 0,10	—
149	491892,0	1388421,4	аналитический метод; 0,10	—
150	491889,5	1388424,5	аналитический метод; 0,10	—
151	491885,7	1388421,6	аналитический метод; 0,10	—
152	491872,7	1388435,8	аналитический метод; 0,10	—
153	491875,7	1388438,5	аналитический метод; 0,10	—

1	2	3	4	5
154	491873,0	1388441,5	аналитический метод; 0,10	—
155	491870,0	1388438,8	аналитический метод; 0,10	—
156	491849,2	1388462,5	аналитический метод; 0,10	—
157	491854,2	1388467,1	аналитический метод; 0,10	—
158	491851,4	1388469,9	аналитический метод; 0,10	—
159	491846,5	1388465,4	аналитический метод; 0,10	—
160	491841,0	1388471,2	аналитический метод; 0,10	—
161	491845,1	1388474,6	аналитический метод; 0,10	—
162	491842,6	1388477,7	аналитический метод; 0,10	—
163	491838,3	1388474,2	аналитический метод; 0,10	—
164	491834,3	1388479,3	аналитический метод; 0,10	—
165	491838,8	1388483,4	аналитический метод; 0,10	—
166	491836,1	1388486,4	аналитический метод; 0,10	—
167	491831,7	1388482,4	аналитический метод; 0,10	—
168	491822,5	1388493,0	аналитический метод; 0,10	—
169	491825,5	1388495,6	аналитический метод; 0,10	—
170	491823,0	1388498,7	аналитический метод; 0,10	—
171	491819,9	1388496,0	аналитический метод; 0,10	—
172	491819,4	1388496,6	аналитический метод; 0,10	—
173	491822,0	1388498,8	аналитический метод; 0,10	—
174	491819,1	1388501,6	аналитический метод; 0,10	—
175	491816,8	1388499,6	аналитический метод; 0,10	—
176	491803,6	1388514,6	аналитический метод; 0,10	—
177	491805,9	1388516,5	аналитический метод; 0,10	—
178	491803,3	1388519,7	аналитический метод; 0,10	—
179	491801,0	1388517,6	аналитический метод; 0,10	—
180	491778,9	1388542,7	аналитический метод; 0,10	—
181	491783,7	1388547,9	аналитический метод; 0,10	—
182	491780,7	1388550,7	аналитический метод; 0,10	—
183	491776,2	1388545,7	аналитический метод; 0,10	—
184	491769,2	1388552,9	аналитический метод; 0,10	—
185	491773,2	1388556,5	аналитический метод; 0,10	—
186	491770,3	1388559,5	аналитический метод; 0,10	—
187	491766,5	1388555,8	аналитический метод; 0,10	—
188	491751,5	1388571,3	аналитический метод; 0,10	—
189	491756,9	1388575,9	аналитический метод; 0,10	—
190	491754,0	1388578,8	аналитический метод; 0,10	—
191	491748,8	1388574,2	аналитический метод; 0,10	—
192	491742,5	1388581,1	аналитический метод; 0,10	—
193	491746,5	1388584,3	аналитический метод; 0,10	—
194	491743,7	1388587,3	аналитический метод; 0,10	—

1	2	3	4	5
195	491739,8	1388584,0	аналитический метод; 0,10	—
196	491718,7	1388607,8	аналитический метод; 0,10	—
197	491723,1	1388611,9	аналитический метод; 0,10	—
198	491720,2	1388614,8	аналитический метод; 0,10	—
199	491716,1	1388610,8	аналитический метод; 0,10	—
200	491704,0	1388625,0	аналитический метод; 0,10	—
201	491708,4	1388628,5	аналитический метод; 0,10	—
202	491705,8	1388631,6	аналитический метод; 0,10	—
203	491701,5	1388628,1	аналитический метод; 0,10	—
204	491695,0	1388635,7	аналитический метод; 0,10	—
205	491700,5	1388640,1	аналитический метод; 0,10	—
206	491698,0	1388643,3	аналитический метод; 0,10	—
207	491692,5	1388638,9	аналитический метод; 0,10	—
208	491679,4	1388656,1	аналитический метод; 0,10	—
209	491683,6	1388659,3	аналитический метод; 0,10	—
210	491680,9	1388662,3	аналитический метод; 0,10	—
211	491677,0	1388659,3	аналитический метод; 0,10	—
212	491676,4	1388660,0	аналитический метод; 0,10	—
213	491681,9	1388664,4	аналитический метод; 0,10	—
214	491679,4	1388667,6	аналитический метод; 0,10	—
215	491673,9	1388663,2	аналитический метод; 0,10	—
216	491667,1	1388672,1	аналитический метод; 0,10	—
217	491675,0	1388677,5	аналитический метод; 0,10	—
218	491672,4	1388680,6	аналитический метод; 0,10	—
219	491664,7	1388675,3	аналитический метод; 0,10	—
220	491649,4	1388696,1	аналитический метод; 0,10	—
221	491653,7	1388699,2	аналитический метод; 0,10	—
222	491651,2	1388702,4	аналитический метод; 0,10	—
223	491646,9	1388699,2	аналитический метод; 0,10	—
224	491643,8	1388703,0	аналитический метод; 0,10	—
225	491648,3	1388706,3	аналитический метод; 0,10	—
226	491645,7	1388709,4	аналитический метод; 0,10	—
227	491638,1	1388703,7	аналитический метод; 0,10	—
228	491645,0	1388695,2	аналитический метод; 0,10	—
229	491662,7	1388671,3	аналитический метод; 0,10	—
230	491690,6	1388634,7	аналитический метод; 0,10	—
231	491714,5	1388606,5	аналитический метод; 0,10	—
232	491738,2	1388579,9	аналитический метод; 0,10	—
233	491747,2	1388570,1	аналитический метод; 0,10	—
234	491774,7	1388541,4	аналитический метод; 0,10	—
235	491799,3	1388513,5	аналитический метод; 0,10	—

1	2	3	4	5
236	491830,0	1388478,2	аналитический метод; 0,10	—
237	491836,6	1388470,1	аналитический метод; 0,10	—
238	491844,9	1388461,2	аналитический метод; 0,10	—
239	491868,3	1388434,7	аналитический метод; 0,10	—
240	491884,0	1388417,6	аналитический метод; 0,10	—
241	491901,9	1388397,8	аналитический метод; 0,10	—
242	491867,5	1388368,7	аналитический метод; 0,10	—
243	491850,2	1388390,1	аналитический метод; 0,10	—
244	491815,8	1388429,5	аналитический метод; 0,10	—
245	491763,5	1388490,6	аналитический метод; 0,10	—
246	491747,1	1388509,1	аналитический метод; 0,10	—
247	491723,0	1388535,6	аналитический метод; 0,10	—
248	491701,7	1388562,0	аналитический метод; 0,10	—
249	491652,3	1388618,6	аналитический метод; 0,10	—
250	491600,3	1388679,5	аналитический метод; 0,10	—
251	491569,5	1388718,2	аналитический метод; 0,10	—
252	491543,6	1388748,4	аналитический метод; 0,10	—
253	491519,0	1388775,1	аналитический метод; 0,10	—
254	491470,9	1388832,3	аналитический метод; 0,10	—
255	491477,1	1388841,9	аналитический метод; 0,10	—
256	491506,2	1388860,1	аналитический метод; 0,10	—
257	491514,3	1388850,6	аналитический метод; 0,10	—
258	491523,2	1388841,1	аналитический метод; 0,10	—
259	491560,3	1388799,3	аналитический метод; 0,10	—
260	491593,4	1388759,5	аналитический метод; 0,10	—
261	491615,3	1388731,8	аналитический метод; 0,10	—
262	491619,4	1388735,0	аналитический метод; 0,10	—
263	491617,4	1388737,3	аналитический метод; 0,10	—
264	491616,6	1388736,6	аналитический метод; 0,10	—
265	491610,2	1388744,6	аналитический метод; 0,10	—
266	491611,0	1388745,3	аналитический метод; 0,10	—
267	491609,8	1388746,8	аналитический метод; 0,10	—
268	491608,9	1388746,2	аналитический метод; 0,10	—
269	491605,3	1388750,8	аналитический метод; 0,10	—
270	491606,1	1388751,4	аналитический метод; 0,10	—
271	491604,9	1388752,9	аналитический метод; 0,10	—
272	491604,1	1388752,3	аналитический метод; 0,10	—
273	491597,7	1388760,5	аналитический метод; 0,10	—
274	491600,0	1388762,4	аналитический метод; 0,10	—
275	491597,3	1388765,4	аналитический метод; 0,10	—
276	491595,2	1388763,6	аналитический метод; 0,10	—

1	2	3	4	5
277	491564,6	1388800,4	аналитический метод; 0,10	—
278	491567,5	1388802,7	аналитический метод; 0,10	—
279	491565,1	1388805,9	аналитический метод; 0,10	—
280	491562,0	1388803,4	аналитический метод; 0,10	—
281	491546,9	1388820,6	аналитический метод; 0,10	—
282	491556,0	1388827,1	аналитический метод; 0,10	—
283	491553,7	1388830,4	аналитический метод; 0,10	—
284	491544,2	1388823,6	аналитический метод; 0,10	—
285	491527,5	1388842,3	аналитический метод; 0,10	—
286	491535,5	1388849,6	аналитический метод; 0,10	—
287	491532,6	1388852,3	аналитический метод; 0,10	—
288	491524,8	1388845,3	аналитический метод; 0,10	—
289	491518,6	1388851,9	аналитический метод; 0,10	—
290	491525,9	1388858,4	аналитический метод; 0,10	—
291	491523,1	1388861,4	аналитический метод; 0,10	—
292	491515,9	1388854,9	аналитический метод; 0,10	—
293	491509,4	1388862,5	аналитический метод; 0,10	—
294	491512,4	1388865,3	аналитический метод; 0,10	—
295	491510,7	1388875,9	аналитический метод; 0,10	—
296	491517,7	1388882,8	аналитический метод; 0,10	—
297	491515,1	1388885,9	аналитический метод; 0,10	—
298	491506,4	1388877,3	аналитический метод; 0,10	—
299	491508,1	1388866,8	аналитический метод; 0,10	—
300	491507,1	1388865,8	аналитический метод; 0,10	—
301	491486,0	1388901,7	аналитический метод; 0,10	—
302	491490,3	1388905,9	аналитический метод; 0,10	—
303	491487,4	1388908,7	аналитический метод; 0,10	—
304	491483,5	1388904,8	аналитический метод; 0,10	—
305	491459,5	1388926,7	аналитический метод; 0,10	—
306	491465,1	1388932,6	аналитический метод; 0,10	—
307	491462,0	1388935,2	аналитический метод; 0,10	—
308	491456,5	1388929,4	аналитический метод; 0,10	—
309	491452,7	1388932,8	аналитический метод; 0,10	—
310	491455,4	1388935,8	аналитический метод; 0,10	—
311	491452,3	1388938,3	аналитический метод; 0,10	—
312	491449,7	1388935,5	аналитический метод; 0,10	—
313	491445,6	1388939,1	аналитический метод; 0,10	—
314	491449,2	1388942,9	аналитический метод; 0,10	—
315	491446,2	1388945,5	аналитический метод; 0,10	—
316	491442,6	1388941,8	аналитический метод; 0,10	—
317	491435,7	1388948,0	аналитический метод; 0,10	—

1	2	3	4	5
318	491437,8	1388950,3	аналитический метод; 0,10	—
319	491434,7	1388952,8	аналитический метод; 0,10	—
320	491432,7	1388950,7	аналитический метод; 0,10	—
321	491428,9	1388954,1	аналитический метод; 0,10	—
322	491431,3	1388956,3	аналитический метод; 0,10	—
323	491428,2	1388959,0	аналитический метод; 0,10	—
324	491425,9	1388956,7	аналитический метод; 0,10	—
325	491413,5	1388967,6	аналитический метод; 0,10	—
326	491415,7	1388970,1	аналитический метод; 0,10	—
327	491412,7	1388972,8	аналитический метод; 0,10	—
328	491410,5	1388970,3	аналитический метод; 0,10	—
329	491386,9	1388990,6	аналитический метод; 0,10	—
330	491391,1	1388995,7	аналитический метод; 0,10	—
331	491387,9	1388998,2	аналитический метод; 0,10	—
332	491383,9	1388993,2	аналитический метод; 0,10	—
333	491377,1	1388999,1	аналитический метод; 0,10	—
334	491381,8	1389004,4	аналитический метод; 0,10	—
335	491378,7	1389007,0	аналитический метод; 0,10	—
336	491374,2	1389001,8	аналитический метод; 0,10	—
337	491363,4	1389011,9	аналитический метод; 0,10	—
338	491365,6	1389014,3	аналитический метод; 0,10	—
339	491362,6	1389017,1	аналитический метод; 0,10	—
340	491360,5	1389014,7	аналитический метод; 0,10	—
341	491347,9	1389026,6	аналитический метод; 0,10	—
342	491351,3	1389030,5	аналитический метод; 0,10	—
343	491348,4	1389033,2	аналитический метод; 0,10	—
344	491344,8	1389029,2	аналитический метод; 0,10	—
345	491338,4	1389034,4	аналитический метод; 0,10	—
346	491341,0	1389037,3	аналитический метод; 0,10	—
347	491338,0	1389039,9	аналитический метод; 0,10	—
348	491335,4	1389037,0	аналитический метод; 0,10	—
349	491325,9	1389045,3	аналитический метод; 0,10	—
350	491328,3	1389048,1	аналитический метод; 0,10	—
351	491325,2	1389050,7	аналитический метод; 0,10	—
352	491322,9	1389048,0	аналитический метод; 0,10	—
353	491304,1	1389064,7	аналитический метод; 0,10	—
354	491307,2	1389068,4	аналитический метод; 0,10	—
355	491304,2	1389071,1	аналитический метод; 0,10	—
356	491301,1	1389067,4	аналитический метод; 0,10	—
357	491292,7	1389074,8	аналитический метод; 0,10	—
358	491294,6	1389076,8	аналитический метод; 0,10	—

1	2	3	4	5
359	491291,4	1389079,4	аналитический метод; 0,10	—
360	491289,7	1389077,5	аналитический метод; 0,10	—
361	491262,0	1389102,1	аналитический метод; 0,10	—
362	491265,1	1389105,2	аналитический метод; 0,10	—
363	491262,2	1389107,9	аналитический метод; 0,10	—
364	491259,0	1389104,7	аналитический метод; 0,10	—
365	491244,3	1389117,9	аналитический метод; 0,10	—
366	491249,9	1389123,5	аналитический метод; 0,10	—
367	491247,0	1389126,4	аналитический метод; 0,10	—
368	491241,3	1389120,5	аналитический метод; 0,10	—
369	491223,7	1389135,9	аналитический метод; 0,10	—
370	491229,2	1389142,5	аналитический метод; 0,10	—
371	491226,1	1389145,0	аналитический метод; 0,10	—
372	491220,6	1389138,6	аналитический метод; 0,10	—
373	491209,4	1389148,2	аналитический метод; 0,10	—
374	491210,0	1389149,0	аналитический метод; 0,10	—
375	491208,5	1389150,0	аналитический метод; 0,10	—
376	491208,0	1389149,4	аналитический метод; 0,10	—
377	491181,6	1389172,8	аналитический метод; 0,10	—
378	491185,1	1389176,5	аналитический метод; 0,10	—
379	491182,0	1389179,2	аналитический метод; 0,10	—
380	491178,7	1389175,4	аналитический метод; 0,10	—
381	491169,0	1389184,0	аналитический метод; 0,10	—
382	491166,3	1389181,0	аналитический метод; 0,10	—
383	491205,8	1389146,0	аналитический метод; 0,10	—
384	491219,6	1389134,2	аналитический метод; 0,10	—
385	491240,1	1389116,3	аналитический метод; 0,10	—
386	491321,8	1389043,6	аналитический метод; 0,10	—
387	491334,3	1389032,6	аналитический метод; 0,10	—
388	491343,8	1389025,0	аналитический метод; 0,10	—
389	491373,0	1388997,4	аналитический метод; 0,10	—
390	491409,4	1388965,9	аналитический метод; 0,10	—
391	491424,7	1388952,5	аналитический метод; 0,10	—
392	491455,3	1388925,1	аналитический метод; 0,10	—
393	491481,9	1388900,7	аналитический метод; 0,10	—
394	491503,9	1388863,4	аналитический метод; 0,10	—
395	491476,0	1388846,0	аналитический метод; 0,10	—
396	491388,2	1388938,5	аналитический метод; 0,10	—
397	491332,0	1388986,7	аналитический метод; 0,10	—
398	491157,3	1389142,8	аналитический метод; 0,10	—
399	491120,1	1389174,6	аналитический метод; 0,10	—

1	2	3	4	5
400	491144,6	1389202,7	аналитический метод; 0,10	—
401	491151,5	1389208,9	аналитический метод; 0,10	—
402	491148,7	1389211,9	аналитический метод; 0,10	—
403	491143,1	1389206,8	аналитический метод; 0,10	—
404	491132,3	1389216,2	аналитический метод; 0,10	—
405	491134,8	1389218,5	аналитический метод; 0,10	—
406	491132,2	1389221,6	аналитический метод; 0,10	—
407	491129,3	1389218,8	аналитический метод; 0,10	—
408	491127,1	1389220,6	аналитический метод; 0,10	—
409	491128,2	1389222,1	аналитический метод; 0,10	—
410	491125,3	1389224,7	аналитический метод; 0,10	—
411	491124,0	1389223,2	аналитический метод; 0,10	—
412	491116,0	1389229,9	аналитический метод; 0,10	—
413	491116,6	1389230,7	аналитический метод; 0,10	—
414	491115,0	1389232,0	аналитический метод; 0,10	—
415	491114,3	1389231,3	аналитический метод; 0,10	—
416	491099,6	1389243,6	аналитический метод; 0,10	—
417	491100,2	1389244,4	аналитический метод; 0,10	—
418	491098,6	1389245,8	аналитический метод; 0,10	—
419	491098,0	1389245,0	аналитический метод; 0,10	—
420	491087,9	1389253,4	аналитический метод; 0,10	—
421	491088,9	1389254,6	аналитический метод; 0,10	—
422	491087,7	1389255,5	аналитический метод; 0,10	—
423	491088,9	1389257,1	аналитический метод; 0,10	—
424	491086,0	1389259,3	аналитический метод; 0,10	—
425	491083,6	1389257,1	аналитический метод; 0,10	—
426	491068,6	1389269,8	аналитический метод; 0,10	—
427	491069,8	1389271,9	аналитический метод; 0,10	—
428	491063,2	1389277,5	аналитический метод; 0,10	—
429	491065,3	1389279,7	аналитический метод; 0,10	—
430	491062,3	1389282,3	аналитический метод; 0,10	—
431	491060,2	1389280,1	аналитический метод; 0,10	—
432	491047,4	1389291,3	аналитический метод; 0,10	—
433	491049,8	1389294,1	аналитический метод; 0,10	—
434	491046,8	1389296,7	аналитический метод; 0,10	—
435	491044,3	1389293,9	аналитический метод; 0,10	—
436	491035,5	1389301,6	аналитический метод; 0,10	—
437	491044,8	1389312,4	аналитический метод; 0,10	—
438	491041,6	1389314,9	аналитический метод; 0,10	—
439	491032,4	1389304,3	аналитический метод; 0,10	—
440	490987,5	1389342,0	аналитический метод; 0,10	—

1	2	3	4	5
441	490992,4	1389347,4	аналитический метод; 0,10	—
442	490989,2	1389350,0	аналитический метод; 0,10	—
443	490984,5	1389344,6	аналитический метод; 0,10	—
444	490970,6	1389356,8	аналитический метод; 0,10	—
445	490972,6	1389361,5	аналитический метод; 0,10	—
446	490968,2	1389361,4	аналитический метод; 0,10	—
447	490967,4	1389359,7	аналитический метод; 0,10	—
448	490945,1	1389380,5	аналитический метод; 0,10	—
449	490945,9	1389382,4	аналитический метод; 0,10	—
450	490943,2	1389383,6	аналитический метод; 0,10	—
451	490942,7	1389382,7	аналитический метод; 0,10	—
452	490942,3	1389383,1	аналитический метод; 0,10	—
453	490943,2	1389385,3	аналитический метод; 0,10	—
454	490940,1	1389386,5	аналитический метод; 0,10	—
455	490939,7	1389385,5	аналитический метод; 0,10	—
456	490932,0	1389392,3	аналитический метод; 0,10	—
457	490932,9	1389393,2	аналитический метод; 0,10	—
458	490931,0	1389394,8	аналитический метод; 0,10	—
459	490930,1	1389394,0	аналитический метод; 0,10	—
460	490927,7	1389396,2	аналитический метод; 0,10	—
461	490930,9	1389399,9	аналитический метод; 0,10	—
462	490927,8	1389402,4	аналитический метод; 0,10	—
463	490924,7	1389398,9	аналитический метод; 0,10	—
464	490904,4	1389416,6	аналитический метод; 0,10	—
465	490906,4	1389419,5	аналитический метод; 0,10	—
466	490903,0	1389421,9	аналитический метод; 0,10	—
467	490901,4	1389419,2	аналитический метод; 0,10	—
468	490877,6	1389439,3	аналитический метод; 0,10	—
469	490883,1	1389444,9	аналитический метод; 0,10	—
470	490880,2	1389447,7	аналитический метод; 0,10	—
471	490874,6	1389441,9	аналитический метод; 0,10	—
472	490827,2	1389483,0	аналитический метод; 0,10	—
473	490828,7	1389484,9	аналитический метод; 0,10	—
474	490825,9	1389487,6	аналитический метод; 0,10	—
475	490824,2	1389485,6	аналитический метод; 0,10	—
476	490801,5	1389505,8	аналитический метод; 0,10	—
477	490805,0	1389509,8	аналитический метод; 0,10	—
478	490802,0	1389512,2	аналитический метод; 0,10	—
479	490798,5	1389508,4	аналитический метод; 0,10	—
480	490787,9	1389517,8	аналитический метод; 0,10	—
481	490785,1	1389514,9	аналитический метод; 0,10	—

1	2	3	4	5
482	490823,9	1389480,6	аналитический метод; 0,10	—
483	490873,4	1389437,6	аналитический метод; 0,10	—
484	490900,5	1389414,7	аналитический метод; 0,10	—
485	490938,6	1389381,1	аналитический метод; 0,10	—
486	490966,9	1389354,8	аналитический метод; 0,10	—
487	490983,3	1389340,3	аналитический метод; 0,10	—
488	491031,4	1389299,9	аналитический метод; 0,10	—
489	491064,7	1389271,0	аналитический метод; 0,10	—
490	491063,5	1389268,9	аналитический метод; 0,10	—
491	491082,4	1389253,0	аналитический метод; 0,10	—
492	491084,0	1389251,4	аналитический метод; 0,10	—
493	491128,1	1389214,6	аналитический метод; 0,10	—
494	491140,3	1389203,9	аналитический метод; 0,10	—
495	491117,1	1389177,2	аналитический метод; 0,10	—
496	491060,9	1389231,4	аналитический метод; 0,10	—
497	491027,0	1389258,8	аналитический метод; 0,10	—
498	490899,4	1389367,0	аналитический метод; 0,10	—
499	490725,8	1389518,4	аналитический метод; 0,10	—
500	490617,2	1389610,4	аналитический метод; 0,10	—
501	490290,8	1389898,5	аналитический метод; 0,10	—
502	490057,0	1390105,6	аналитический метод; 0,10	—
503	489964,4	1390190,8	аналитический метод; 0,10	—
504	489931,7	1390219,3	аналитический метод; 0,10	—
505	489945,7	1390243,4	аналитический метод; 0,10	—
506	489969,6	1390222,1	аналитический метод; 0,10	—
507	489974,4	1390226,9	аналитический метод; 0,10	—
508	489971,6	1390229,8	аналитический метод; 0,10	—
509	489969,4	1390227,5	аналитический метод; 0,10	—
510	489932,9	1390260,2	аналитический метод; 0,10	—
511	489937,2	1390265,7	аналитический метод; 0,10	—
512	489934,3	1390268,4	аналитический метод; 0,10	—
513	489929,8	1390262,9	аналитический метод; 0,10	—
514	489922,9	1390268,7	аналитический метод; 0,10	—
515	489924,7	1390270,7	аналитический метод; 0,10	—
516	489921,8	1390273,6	аналитический метод; 0,10	—
517	489919,8	1390271,3	аналитический метод; 0,10	—
518	489911,8	1390277,6	аналитический метод; 0,10	—
519	489915,0	1390281,4	аналитический метод; 0,10	—
520	489912,0	1390284,1	аналитический метод; 0,10	—
521	489908,7	1390280,2	аналитический метод; 0,10	—
522	489876,0	1390307,7	аналитический метод; 0,10	—

1	2	3	4	5
523	489882,7	1390314,7	аналитический метод; 0,10	—
524	489880,1	1390317,9	аналитический метод; 0,10	—
525	489873,0	1390310,3	аналитический метод; 0,10	—
526	489810,2	1390365,5	аналитический метод; 0,10	—
527	489812,4	1390368,1	аналитический метод; 0,10	—
528	489809,5	1390370,8	аналитический метод; 0,10	—
529	489807,2	1390368,1	аналитический метод; 0,10	—
530	489799,8	1390374,4	аналитический метод; 0,10	—
531	489801,6	1390376,7	аналитический метод; 0,10	—
532	489798,7	1390379,3	аналитический метод; 0,10	—
533	489796,8	1390377,0	аналитический метод; 0,10	—
534	489789,5	1390383,3	аналитический метод; 0,10	—
535	489791,8	1390385,9	аналитический метод; 0,10	—
536	489788,6	1390388,5	аналитический метод; 0,10	—
537	489786,4	1390385,9	аналитический метод; 0,10	—
538	489752,7	1390415,4	аналитический метод; 0,10	—
539	489757,9	1390421,3	аналитический метод; 0,10	—
540	489754,8	1390424,0	аналитический метод; 0,10	—
541	489747,1	1390415,0	аналитический метод; 0,10	—
542	489785,3	1390381,6	аналитический метод; 0,10	—
543	489806,1	1390363,7	аналитический метод; 0,10	—
544	489871,8	1390306,1	аналитический метод; 0,10	—
545	489907,7	1390275,8	аналитический метод; 0,10	—
546	489918,8	1390267,0	аналитический метод; 0,10	—
547	489928,8	1390258,5	аналитический метод; 0,10	—
548	489942,6	1390246,1	аналитический метод; 0,10	—
549	489928,0	1390221,0	аналитический метод; 0,10	—
550	489889,7	1390223,7	аналитический метод; 0,10	—
551	489853,1	1390255,8	аналитический метод; 0,10	—
552	489848,1	1390248,7	аналитический метод; 0,10	—
553	489851,5	1390246,3	аналитический метод; 0,10	—
554	489853,9	1390249,9	аналитический метод; 0,10	—
555	489886,0	1390221,6	аналитический метод; 0,10	—
556	489881,2	1390216,5	аналитический метод; 0,10	—
557	489883,7	1390213,5	аналитический метод; 0,10	—
558	489888,9	1390218,9	аналитический метод; 0,10	—
559	489899,1	1390208,2	аналитический метод; 0,10	—
560	489893,1	1390202,0	аналитический метод; 0,10	—
561	489895,9	1390199,1	аналитический метод; 0,10	—
562	489904,7	1390208,1	аналитический метод; 0,10	—
563	489893,9	1390219,4	аналитический метод; 0,10	—

1	2	3	4	5
564	489928,3	1390217,0	аналитический метод; 0,10	—
565	489960,2	1390189,1	аналитический метод; 0,10	—
566	489940,1	1390166,6	аналитический метод; 0,10	—
567	489942,2	1390163,0	аналитический метод; 0,10	—
568	489963,2	1390186,5	аналитический метод; 0,10	—
569	490054,3	1390102,6	аналитический метод; 0,10	—
570	490286,1	1389897,3	аналитический метод; 0,10	—
571	490270,2	1389888,0	аналитический метод; 0,10	—
572	490238,8	1389914,3	аналитический метод; 0,10	—
573	490224,5	1389926,5	аналитический метод; 0,10	—
574	490193,3	1389952,3	аналитический метод; 0,10	—
575	490160,6	1389980,1	аналитический метод; 0,10	—
576	490139,3	1389998,6	аналитический метод; 0,10	—
577	490119,4	1390015,9	аналитический метод; 0,10	—
578	490100,1	1390033,0	аналитический метод; 0,10	—
579	490057,7	1390072,3	аналитический метод; 0,10	—
580	490049,7	1390065,1	аналитический метод; 0,10	—
581	490052,3	1390062,1	аналитический метод; 0,10	—
582	490057,6	1390066,9	аналитический метод; 0,10	—
583	490096,1	1390031,3	аналитический метод; 0,10	—
584	490092,0	1390026,5	аналитический метод; 0,10	—
585	490094,9	1390023,7	аналитический метод; 0,10	—
586	490099,0	1390028,6	аналитический метод; 0,10	—
587	490115,2	1390014,3	аналитический метод; 0,10	—
588	490106,4	1390004,5	аналитический метод; 0,10	—
589	490109,2	1390001,7	аналитический метод; 0,10	—
590	490118,2	1390011,6	аналитический метод; 0,10	—
591	490135,3	1389996,8	аналитический метод; 0,10	—
592	490134,0	1389995,1	аналитический метод; 0,10	—
593	490136,9	1389992,2	аналитический метод; 0,10	—
594	490138,3	1389994,2	аналитический метод; 0,10	—
595	490156,4	1389978,4	аналитический метод; 0,10	—
596	490155,4	1389977,3	аналитический метод; 0,10	—
597	490157,2	1389974,3	аналитический метод; 0,10	—
598	490158,6	1389974,9	аналитический метод; 0,10	—
599	490159,5	1389975,8	аналитический метод; 0,10	—
600	490189,2	1389950,5	аналитический метод; 0,10	—
601	490186,3	1389947,0	аналитический метод; 0,10	—
602	490189,4	1389944,4	аналитический метод; 0,10	—
603	490192,3	1389948,0	аналитический метод; 0,10	—
604	490221,9	1389923,5	аналитический метод; 0,10	—

1	2	3	4	5
605	490234,8	1389912,5	аналитический метод; 0,10	—
606	490229,8	1389906,2	аналитический метод; 0,10	—
607	490232,7	1389903,5	аналитический метод; 0,10	—
608	490237,8	1389909,9	аналитический метод; 0,10	—
609	490266,5	1389885,9	аналитический метод; 0,10	—
610	490264,2	1389882,8	аналитический метод; 0,10	—
611	490267,0	1389879,9	аналитический метод; 0,10	—
612	490269,8	1389883,5	аналитический метод; 0,10	—
613	490270,2	1389883,4	аналитический метод; 0,10	—
614	490289,2	1389894,5	аналитический метод; 0,10	—
615	490613,0	1389608,7	аналитический метод; 0,10	—
616	490600,6	1389595,3	аналитический метод; 0,10	—
617	490562,7	1389629,0	аналитический метод; 0,10	—
618	490510,7	1389674,2	аналитический метод; 0,10	—
619	490466,2	1389712,6	аналитический метод; 0,10	—
620	490424,0	1389750,9	аналитический метод; 0,10	—
621	490400,8	1389771,3	аналитический метод; 0,10	—
622	490329,9	1389834,6	аналитический метод; 0,10	—
623	490316,7	1389845,9	аналитический метод; 0,10	—
624	490295,6	1389862,7	аналитический метод; 0,10	—
625	490291,7	1389857,7	аналитический метод; 0,10	—
626	490294,8	1389855,2	аналитический метод; 0,10	—
627	490296,3	1389857,1	аналитический метод; 0,10	—
628	490312,5	1389844,2	аналитический метод; 0,10	—
629	490309,3	1389840,8	аналитический метод; 0,10	—
630	490311,1	1389837,8	аналитический метод; 0,10	—
631	490312,5	1389838,4	аналитический метод; 0,10	—
632	490315,6	1389841,6	аналитический метод; 0,10	—
633	490325,7	1389832,9	аналитический метод; 0,10	—
634	490323,6	1389830,5	аналитический метод; 0,10	—
635	490325,3	1389827,5	аналитический метод; 0,10	—
636	490326,8	1389828,1	аналитический метод; 0,10	—
637	490328,7	1389830,3	аналитический метод; 0,10	—
638	490333,2	1389826,1	аналитический метод; 0,10	—
639	490331,4	1389823,8	аналитический метод; 0,10	—
640	490333,2	1389820,8	аналитический метод; 0,10	—
641	490334,7	1389821,5	аналитический метод; 0,10	—
642	490336,2	1389823,4	аналитический метод; 0,10	—
643	490398,2	1389768,3	аналитический метод; 0,10	—
644	490419,8	1389749,3	аналитический метод; 0,10	—
645	490411,3	1389740,1	аналитический метод; 0,10	—

1	2	3	4	5
646	490418,9	1389732,7	аналитический метод; 0,10	—
647	490421,5	1389735,5	аналитический метод; 0,10	—
648	490416,8	1389740,2	аналитический метод; 0,10	—
649	490422,7	1389746,6	аналитический метод; 0,10	—
650	490449,8	1389722,1	аналитический метод; 0,10	—
651	490448,4	1389720,7	аналитический метод; 0,10	—
652	490450,1	1389717,7	аналитический метод; 0,10	—
653	490451,5	1389718,2	аналитический метод; 0,10	—
654	490452,7	1389719,4	аналитический метод; 0,10	—
655	490462,1	1389710,9	аналитический метод; 0,10	—
656	490456,2	1389703,8	аналитический метод; 0,10	—
657	490458,2	1389700,2	аналитический метод; 0,10	—
658	490465,1	1389708,2	аналитический метод; 0,10	—
659	490508,9	1389670,6	аналитический метод; 0,10	—
660	490502,1	1389662,9	аналитический метод; 0,10	—
661	490504,3	1389659,3	аналитический метод; 0,10	—
662	490511,9	1389668,0	аналитический метод; 0,10	—
663	490560,1	1389626,0	аналитический метод; 0,10	—
664	490595,9	1389594,2	аналитический метод; 0,10	—
665	490590,2	1389587,3	аналитический метод; 0,10	—
666	490593,2	1389584,6	аналитический метод; 0,10	—
667	490598,9	1389591,6	аналитический метод; 0,10	—
668	490626,8	1389567,4	аналитический метод; 0,10	—
669	490626,0	1389566,6	аналитический метод; 0,10	—
670	490628,0	1389563,1	аналитический метод; 0,10	—
671	490629,8	1389564,8	аналитический метод; 0,10	—
672	490655,2	1389542,6	аналитический метод; 0,10	—
673	490652,8	1389539,9	аналитический метод; 0,10	—
674	490655,8	1389537,1	аналитический метод; 0,10	—
675	490658,2	1389539,9	аналитический метод; 0,10	—
676	490669,8	1389529,6	аналитический метод; 0,10	—
677	490664,8	1389524,4	аналитический метод; 0,10	—
678	490667,6	1389521,5	аналитический метод; 0,10	—
679	490672,8	1389527,0	аналитический метод; 0,10	—
680	490690,4	1389511,3	аналитический метод; 0,10	—
681	490684,6	1389505,3	аналитический метод; 0,10	—
682	490687,3	1389502,3	аналитический метод; 0,10	—
683	490693,4	1389508,7	аналитический метод; 0,10	—
684	490728,7	1389478,8	аналитический метод; 0,10	—
685	490724,7	1389474,3	аналитический метод; 0,10	—
686	490727,5	1389471,5	аналитический метод; 0,10	—

1	2	3	4	5
687	490731,8	1389476,2	аналитический метод; 0,10	—
688	490746,6	1389463,6	аналитический метод; 0,10	—
689	490743,9	1389460,3	аналитический метод; 0,10	—
690	490747,1	1389457,5	аналитический метод; 0,10	—
691	490749,7	1389460,9	аналитический метод; 0,10	—
692	490751,9	1389459,0	аналитический метод; 0,10	—
693	490750,0	1389456,8	аналитический метод; 0,10	—
694	490752,9	1389454,1	аналитический метод; 0,10	—
695	490754,9	1389456,4	аналитический метод; 0,10	—
696	490766,1	1389446,4	аналитический метод; 0,10	—
697	490763,1	1389442,9	аналитический метод; 0,10	—
698	490766,2	1389440,2	аналитический метод; 0,10	—
699	490769,1	1389443,7	аналитический метод; 0,10	—
700	490776,1	1389437,3	аналитический метод; 0,10	—
701	490773,9	1389434,2	аналитический метод; 0,10	—
702	490776,9	1389431,6	аналитический метод; 0,10	—
703	490779,1	1389434,6	аналитический метод; 0,10	—
704	490790,2	1389425,1	аналитический метод; 0,10	—
705	490782,2	1389415,7	аналитический метод; 0,10	—
706	490785,2	1389413,0	аналитический метод; 0,10	—
707	490795,9	1389425,5	аналитический метод; 0,10	—
708	490780,1	1389439,0	аналитический метод; 0,10	—
709	490756,0	1389460,7	аналитический метод; 0,10	—
710	490694,5	1389512,9	аналитический метод; 0,10	—
711	490659,3	1389544,3	аналитический метод; 0,10	—
712	490631,0	1389569,1	аналитический метод; 0,10	—
713	490603,7	1389592,7	аналитический метод; 0,10	—
714	490616,1	1389606,1	аналитический метод; 0,10	—
715	490723,2	1389515,4	аналитический метод; 0,10	—
716	490895,3	1389365,3	аналитический метод; 0,10	—
717	490883,1	1389351,5	аналитический метод; 0,10	—
718	490881,3	1389353,2	аналитический метод; 0,10	—
719	490829,6	1389394,8	аналитический метод; 0,10	—
720	490805,6	1389416,9	аналитический метод; 0,10	—
721	490798,7	1389410,1	аналитический метод; 0,10	—
722	490801,3	1389407,4	аналитический метод; 0,10	—
723	490805,7	1389411,4	аналитический метод; 0,10	—
724	490825,4	1389393,3	аналитический метод; 0,10	—
725	490822,9	1389390,6	аналитический метод; 0,10	—
726	490824,6	1389387,6	аналитический метод; 0,10	—
727	490826,1	1389388,2	аналитический метод; 0,10	—

1	2	3	4	5
728	490828,5	1389390,6	аналитический метод; 0,10	—
729	490838,8	1389382,2	аналитический метод; 0,10	—
730	490836,0	1389379,1	аналитический метод; 0,10	—
731	490837,8	1389376,1	аналитический метод; 0,10	—
732	490839,2	1389376,7	аналитический метод; 0,10	—
733	490841,9	1389379,7	аналитический метод; 0,10	—
734	490862,3	1389363,4	аналитический метод; 0,10	—
735	490858,1	1389357,9	аналитический метод; 0,10	—
736	490860,8	1389355,0	аналитический метод; 0,10	—
737	490861,9	1389356,3	аналитический метод; 0,10	—
738	490862,8	1389355,3	аналитический метод; 0,10	—
739	490866,6	1389360,0	аналитический метод; 0,10	—
740	490877,1	1389351,4	аналитический метод; 0,10	—
741	490870,0	1389343,7	аналитический метод; 0,10	—
742	490872,9	1389340,9	аналитический метод; 0,10	—
743	490880,1	1389348,8	аналитический метод; 0,10	—
744	490887,5	1389342,4	аналитический метод; 0,10	—
745	490884,5	1389338,7	аналитический метод; 0,10	—
746	490887,7	1389336,1	аналитический метод; 0,10	—
747	490893,1	1389342,9	аналитический метод; 0,10	—
748	490886,1	1389348,9	аналитический метод; 0,10	—
749	490898,3	1389362,7	аналитический метод; 0,10	—
750	491024,4	1389255,8	аналитический метод; 0,10	—
751	491056,7	1389229,6	аналитический метод; 0,10	—
752	491039,2	1389211,1	аналитический метод; 0,10	—
753	491017,4	1389188,8	аналитический метод; 0,10	—
754	490998,5	1389170,2	аналитический метод; 0,10	—
755	490976,5	1389147,9	аналитический метод; 0,10	—
756	490946,4	1389117,6	аналитический метод; 0,10	—
757	490934,3	1389106,9	аналитический метод; 0,10	—
758	490895,6	1389076,1	аналитический метод; 0,10	—
759	490871,5	1389053,7	аналитический метод; 0,10	—
760	490873,6	1389050,2	аналитический метод; 0,10	—
761	490896,5	1389071,5	аналитический метод; 0,10	—
762	490898,6	1389068,6	аналитический метод; 0,10	—
763	490901,7	1389071,0	аналитический метод; 0,10	—
764	490899,6	1389074,1	аналитический метод; 0,10	—
765	490935,3	1389102,6	аналитический метод; 0,10	—
766	490937,1	1389100,4	аналитический метод; 0,10	—
767	490940,1	1389103,2	аналитический метод; 0,10	—
768	490938,4	1389105,2	аналитический метод; 0,10	—

1	2	3	4	5
769	490947,8	1389113,5	аналитический метод; 0,10	—
770	490953,6	1389108,6	аналитический метод; 0,10	—
771	490956,1	1389111,7	аналитический метод; 0,10	—
772	490950,7	1389116,3	аналитический метод; 0,10	—
773	490978,0	1389143,7	аналитический метод; 0,10	—
774	490981,3	1389140,5	аналитический метод; 0,10	—
775	490983,9	1389143,4	аналитический метод; 0,10	—
776	490980,8	1389146,5	аналитический метод; 0,10	—
777	490989,0	1389154,9	аналитический метод; 0,10	—
778	490994,1	1389149,7	аналитический метод; 0,10	—
779	490996,9	1389152,7	аналитический метод; 0,10	—
780	490991,8	1389157,7	аналитический метод; 0,10	—
781	490999,9	1389165,9	аналитический метод; 0,10	—
782	491004,1	1389161,4	аналитический метод; 0,10	—
783	491006,9	1389164,2	аналитический метод; 0,10	—
784	491002,7	1389168,7	аналитический метод; 0,10	—
785	491007,7	1389173,6	аналитический метод; 0,10	—
786	491009,0	1389172,5	аналитический метод; 0,10	—
787	491011,6	1389175,3	аналитический метод; 0,10	—
788	491010,5	1389176,4	аналитический метод; 0,10	—
789	491016,7	1389182,5	аналитический метод; 0,10	—
790	491021,6	1389177,7	аналитический метод; 0,10	—
791	491024,2	1389180,8	аналитический метод; 0,10	—
792	491019,6	1389185,3	аналитический метод; 0,10	—
793	491020,3	1389186,0	аналитический метод; 0,10	—
794	491040,5	1389206,8	аналитический метод; 0,10	—
795	491049,6	1389196,3	аналитический метод; 0,10	—
796	491070,0	1389174,2	аналитический метод; 0,10	—
797	491075,7	1389178,8	аналитический метод; 0,10	—
798	491073,0	1389181,9	аналитический метод; 0,10	—
799	491070,4	1389179,7	аналитический метод; 0,10	—
800	491053,2	1389198,2	аналитический метод; 0,10	—
801	491053,9	1389198,8	аналитический метод; 0,10	—
802	491052,7	1389199,9	аналитический метод; 0,10	—
803	491052,1	1389199,4	аналитический метод; 0,10	—
804	491043,3	1389209,7	аналитический метод; 0,10	—
805	491059,7	1389227,0	аналитический метод; 0,10	—
806	491111,7	1389176,9	аналитический метод; 0,10	—
807	491106,4	1389169,8	аналитический метод; 0,10	—
808	491100,7	1389164,2	аналитический метод; 0,10	—
809	491102,4	1389161,2	аналитический метод; 0,10	—

1	2	3	4	5
810	491103,8	1389161,8	аналитический метод; 0,10	—
811	491109,3	1389167,0	аналитический метод; 0,10	—
812	491114,6	1389174,1	аналитический метод; 0,10	—
813	491116,0	1389172,9	аналитический метод; 0,10	—
814	491153,1	1389141,2	аналитический метод; 0,10	—
815	491137,8	1389124,8	аналитический метод; 0,10	—
816	491141,1	1389121,9	аналитический метод; 0,10	—
817	491143,3	1389124,7	аналитический метод; 0,10	—
818	491150,6	1389117,9	аналитический метод; 0,10	—
819	491147,4	1389114,7	аналитический метод; 0,10	—
820	491150,0	1389111,8	аналитический метод; 0,10	—
821	491153,6	1389115,2	аналитический метод; 0,10	—
822	491174,0	1389096,8	аналитический метод; 0,10	—
823	491168,8	1389092,0	аналитический метод; 0,10	—
824	491171,4	1389089,1	аналитический метод; 0,10	—
825	491180,1	1389096,8	аналитический метод; 0,10	—
826	491154,9	1389119,4	аналитический метод; 0,10	—
827	491146,0	1389127,7	аналитический метод; 0,10	—
828	491156,1	1389138,5	аналитический метод; 0,10	—
829	491327,8	1388985,0	аналитический метод; 0,10	—
830	491319,9	1388976,3	аналитический метод; 0,10	—
831	491305,5	1388989,9	аналитический метод; 0,10	—
832	491302,6	1388992,7	аналитический метод; 0,10	—
833	491299,5	1388992,3	аналитический метод; 0,10	—
834	491299,9	1388989,8	аналитический метод; 0,10	—
835	491302,8	1388987,1	аналитический метод; 0,10	—
836	491317,2	1388973,3	аналитический метод; 0,10	—
837	491313,0	1388968,5	аналитический метод; 0,10	—
838	491312,7	1388968,2	аналитический метод; 0,10	—
839	491314,4	1388965,2	аналитический метод; 0,10	—
840	491315,9	1388965,9	аналитический метод; 0,10	—
841	491321,6	1388972,2	аналитический метод; 0,10	—
842	491330,8	1388982,4	аналитический метод; 0,10	—
843	491384,1	1388936,8	аналитический метод; 0,10	—
844	491375,0	1388924,6	аналитический метод; 0,10	—
845	491349,7	1388946,8	аналитический метод; 0,10	—
846	491343,1	1388939,0	аналитический метод; 0,10	—
847	491346,1	1388936,4	аналитический метод; 0,10	—
848	491349,9	1388941,0	аналитический метод; 0,10	—
849	491372,7	1388921,4	аналитический метод; 0,10	—
850	491367,9	1388914,5	аналитический метод; 0,10	—

1	2	3	4	5
851	491371,1	1388912,3	аналитический метод; 0,10	—
852	491375,6	1388918,6	аналитический метод; 0,10	—
853	491403,5	1388892,1	аналитический метод; 0,10	—
854	491403,0	1388891,6	аналитический метод; 0,10	—
855	491404,9	1388889,9	аналитический метод; 0,10	—
856	491408,0	1388893,3	аналитический метод; 0,10	—
857	491378,0	1388921,9	аналитический метод; 0,10	—
858	491387,0	1388934,0	аналитический метод; 0,10	—
859	491465,4	1388851,3	аналитический метод; 0,10	—
860	491454,2	1388839,0	аналитический метод; 0,10	—
861	491455,9	1388836,0	аналитический метод; 0,10	—
862	491457,4	1388836,6	аналитический метод; 0,10	—
863	491468,2	1388848,4	аналитический метод; 0,10	—
864	491473,1	1388843,2	аналитический метод; 0,10	—
865	491466,9	1388833,4	аналитический метод; 0,10	—
866	491397,8	1388762,8	аналитический метод; 0,10	—
867	491368,7	1388791,6	аналитический метод; 0,10	—
868	491305,7	1388849,9	аналитический метод; 0,10	—
869	491281,5	1388872,0	аналитический метод; 0,10	—
870	491264,6	1388888,5	аналитический метод; 0,10	—
871	491245,6	1388905,7	аналитический метод; 0,10	—
872	491241,1	1388901,9	аналитический метод; 0,10	—
873	491243,1	1388898,4	аналитический метод; 0,10	—
874	491245,5	1388900,4	аналитический метод; 0,10	—
875	491260,0	1388887,3	аналитический метод; 0,10	—
876	491257,9	1388885,7	аналитический метод; 0,10	—
877	491259,7	1388882,7	аналитический метод; 0,10	—
878	491260,8	1388883,0	аналитический метод; 0,10	—
879	491263,0	1388884,5	аналитический метод; 0,10	—
880	491277,2	1388870,6	аналитический метод; 0,10	—
881	491275,6	1388868,9	аналитический метод; 0,10	—
882	491277,3	1388865,9	аналитический метод; 0,10	—
883	491278,7	1388866,4	аналитический метод; 0,10	—
884	491280,2	1388867,8	аналитический метод; 0,10	—
885	491295,2	1388854,1	аналитический метод; 0,10	—
886	491293,6	1388852,4	аналитический метод; 0,10	—
887	491308,5	1388837,1	аналитический метод; 0,10	—
888	491310,9	1388839,7	аналитический метод; 0,10	—
889	491364,5	1388790,1	аналитический метод; 0,10	—
890	491363,1	1388788,5	аналитический метод; 0,10	—
891	491364,8	1388785,5	аналитический метод; 0,10	—

1	2	3	4	5
892	491366,3	1388786,1	аналитический метод; 0,10	—
893	491367,4	1388787,3	аналитический метод; 0,10	—
894	491394,9	1388760,0	аналитический метод; 0,10	—
895	491353,6	1388724,6	аналитический метод; 0,10	—
896	491330,8	1388746,4	аналитический метод; 0,10	—
897	491332,7	1388749,9	аналитический метод; 0,10	—
898	491328,9	1388751,6	аналитический метод; 0,10	—
899	491327,8	1388749,3	аналитический метод; 0,10	—
900	491322,5	1388754,2	аналитический метод; 0,10	—
901	491324,9	1388757,0	аналитический метод; 0,10	—
902	491321,8	1388759,5	аналитический метод; 0,10	—
903	491319,6	1388757,0	аналитический метод; 0,10	—
904	491298,1	1388777,0	аналитический метод; 0,10	—
905	491299,4	1388778,7	аналитический метод; 0,10	—
906	491296,7	1388781,2	аналитический метод; 0,10	—
907	491295,2	1388779,8	аналитический метод; 0,10	—
908	491290,7	1388784,0	аналитический метод; 0,10	—
909	491292,7	1388786,4	аналитический метод; 0,10	—
910	491289,3	1388788,9	аналитический метод; 0,10	—
911	491287,8	1388786,8	аналитический метод; 0,10	—
912	491272,9	1388800,8	аналитический метод; 0,10	—
913	491273,5	1388801,6	аналитический метод; 0,10	—
914	491272,1	1388802,7	аналитический метод; 0,10	—
915	491271,5	1388802,1	аналитический метод; 0,10	—
916	491252,4	1388820,6	аналитический метод; 0,10	—
917	491255,0	1388823,0	аналитический метод; 0,10	—
918	491252,1	1388825,8	аналитический метод; 0,10	—
919	491249,5	1388823,4	аналитический метод; 0,10	—
920	491213,2	1388858,9	аналитический метод; 0,10	—
921	491214,7	1388860,5	аналитический метод; 0,10	—
922	491211,7	1388863,3	аналитический метод; 0,10	—
923	491210,3	1388861,7	аналитический метод; 0,10	—
924	491203,2	1388868,7	аналитический метод; 0,10	—
925	491205,3	1388871,2	аналитический метод; 0,10	—
926	491202,1	1388873,8	аналитический метод; 0,10	—
927	491197,8	1388868,4	аналитический метод; 0,10	—
928	491269,2	1388798,8	аналитический метод; 0,10	—
929	491281,5	1388787,2	аналитический метод; 0,10	—
930	491286,6	1388782,4	аналитический метод; 0,10	—
931	491294,0	1388775,4	аналитический метод; 0,10	—
932	491326,9	1388744,6	аналитический метод; 0,10	—

1	2	3	4	5
933	491350,5	1388722,0	аналитический метод; 0,10	—
934	491333,6	1388707,9	аналитический метод; 0,10	—
935	491325,5	1388702,8	аналитический метод; 0,10	—
936	491168,4	1388855,4	аналитический метод; 0,10	—
937	491171,2	1388858,4	аналитический метод; 0,10	—
938	491174,3	1388856,1	аналитический метод; 0,10	—
939	491178,2	1388861,1	аналитический метод; 0,10	—
940	491175,2	1388863,5	аналитический метод; 0,10	—
941	491219,0	1388916,5	аналитический метод; 0,10	—
942	491226,7	1388926,7	аналитический метод; 0,10	—
943	491235,5	1388967,8	аналитический метод; 0,10	—
944	491231,5	1388968,3	аналитический метод; 0,10	—
945	491223,0	1388928,4	аналитический метод; 0,10	—
946	491215,9	1388919,0	аналитический метод; 0,10	—
947	491170,9	1388864,6	аналитический метод; 0,10	—
948	491158,9	1388875,3	аналитический метод; 0,10	—
949	491128,1	1388840,6	аналитический метод; 0,10	—
950	491075,0	1388886,1	аналитический метод; 0,10	—
951	491035,0	1388918,2	аналитический метод; 0,10	—
952	491027,1	1388924,8	аналитический метод; 0,10	—
953	491023,8	1388920,9	аналитический метод; 0,10	—
954	491026,7	1388918,4	аналитический метод; 0,10	—
955	491027,4	1388919,3	аналитический метод; 0,10	—
956	491032,5	1388915,1	аналитический метод; 0,10	—
957	491071,7	1388883,6	аналитический метод; 0,10	—
958	491072,9	1388881,5	аналитический метод; 0,10	—
959	491073,7	1388881,9	аналитический метод; 0,10	—
960	491078,3	1388878,0	аналитический метод; 0,10	—
961	491079,4	1388876,2	аналитический метод; 0,10	—
962	491080,1	1388876,5	аналитический метод; 0,10	—
963	491119,7	1388842,6	аналитический метод; 0,10	—
964	491120,8	1388840,6	аналитический метод; 0,10	—
965	491121,6	1388840,9	аналитический метод; 0,10	—
966	491125,5	1388837,6	аналитический метод; 0,10	—
967	491110,8	1388821,0	аналитический метод; 0,10	—
968	491069,3	1388855,4	аналитический метод; 0,10	—
969	490949,1	1388961,1	аналитический метод; 0,10	—
970	490910,2	1388871,8	аналитический метод; 0,10	—
971	490807,1	1388778,6	аналитический метод; 0,10	—
972	490804,9	1388776,1	аналитический метод; 0,10	—
973	490740,0	1388708,2	аналитический метод; 0,10	—

1	2	3	4	5
974	490588,7	1388546,8	аналитический метод; 0,10	—
975	490544,2	1388498,6	аналитический метод; 0,10	—
976	490438,6	1388599,3	аналитический метод; 0,10	—
977	490321,0	1388709,3	аналитический метод; 0,10	—
978	490081,2	1388942,2	аналитический метод; 0,10	—
979	489959,2	1389061,7	аналитический метод; 0,10	—
980	490119,5	1389218,1	аналитический метод; 0,10	—
981	490116,5	1389220,8	аналитический метод; 0,10	—
982	489956,3	1389064,5	аналитический метод; 0,10	—
983	489915,8	1389104,7	аналитический метод; 0,10	—
984	489736,8	1389284,3	аналитический метод; 0,10	—
985	489371,5	1389641,8	аналитический метод; 0,10	—
986	489208,6	1389803,4	аналитический метод; 0,10	—
987	489178,9	1389832,3	аналитический метод; 0,10	—
988	488924,3	1389581,9	аналитический метод; 0,10	—
989	488725,7	1389382,2	аналитический метод; 0,10	—
990	488693,4	1389352,7	аналитический метод; 0,10	—
991	488038,0	1388664,0	аналитический метод; 0,10	—
992	487761,9	1388415,5	аналитический метод; 0,10	—
993	487713,8	1388363,7	аналитический метод; 0,10	—
994	487299,2	1388788,3	аналитический метод; 0,10	—
995	486848,6	1389230,7	аналитический метод; 0,10	—
996	486544,1	1389544,5	аналитический метод; 0,10	—
997	486356,9	1389758,6	аналитический метод; 0,10	—
998	486295,4	1389824,0	аналитический метод; 0,10	—
999	486268,1	1389823,2	аналитический метод; 0,10	—
1000	486172,9	1389734,1	аналитический метод; 0,10	—
1001	486093,4	1389650,2	аналитический метод; 0,10	—
1002	486096,3	1389647,4	аналитический метод; 0,10	—
1003	486175,7	1389731,2	аналитический метод; 0,10	—
1004	486269,8	1389819,2	аналитический метод; 0,10	—
1005	486293,5	1389820,0	аналитический метод; 0,10	—
1006	486353,9	1389755,9	аналитический метод; 0,10	—
1007	486541,1	1389541,8	аналитический метод; 0,10	—
1008	486845,8	1389227,9	аналитический метод; 0,10	—
1009	487296,4	1388785,5	аналитический метод; 0,10	—
1010	487713,9	1388357,8	аналитический метод; 0,10	—
1011	487764,8	1388412,7	аналитический метод; 0,10	—
1012	488040,8	1388661,2	аналитический метод; 0,10	—
1013	488696,2	1389349,9	аналитический метод; 0,10	—
1014	488728,5	1389379,4	аналитический метод; 0,10	—

1	2	3	4	5
1015	488927,1	1389579,0	аналитический метод; 0,10	—
1016	489179,0	1389826,7	аналитический метод; 0,10	—
1017	489205,8	1389800,5	аналитический метод; 0,10	—
1018	489368,7	1389639,0	аналитический метод; 0,10	—
1019	489734,0	1389281,5	аналитический метод; 0,10	—
1020	489913,0	1389101,9	аналитический метод; 0,10	—
1021	489954,9	1389060,3	аналитический метод; 0,10	—
1022	490078,4	1388939,4	аналитический метод; 0,10	—
1023	490318,2	1388706,4	аналитический метод; 0,10	—
1024	490435,9	1388596,4	аналитический метод; 0,10	—
1025	490544,4	1388492,9	аналитический метод; 0,10	—
1026	490591,6	1388544,1	аналитический метод; 0,10	—
1027	490742,9	1388705,5	аналитический метод; 0,10	—
1028	490807,9	1388773,4	аналитический метод; 0,10	—
1029	490809,8	1388775,7	аналитический метод; 0,10	—
1030	490913,5	1388869,4	аналитический метод; 0,10	—
1031	490950,6	1388954,5	аналитический метод; 0,10	—
1032	491066,7	1388852,3	аналитический метод; 0,10	—
1033	491111,3	1388815,4	аналитический метод; 0,10	—
1034	491128,5	1388835,0	аналитический метод; 0,10	—
1035	491139,9	1388825,3	аналитический метод; 0,10	—
1036	491147,2	1388818,7	аналитический метод; 0,10	—
1037	491146,3	1388817,8	аналитический метод; 0,10	—
1038	491148,3	1388814,3	аналитический метод; 0,10	—
1039	491150,2	1388816,0	аналитический метод; 0,10	—
1040	491170,5	1388797,8	аналитический метод; 0,10	—
1041	491172,3	1388799,8	аналитический метод; 0,10	—
1042	491190,2	1388785,7	аналитический метод; 0,10	—
1043	491189,7	1388785,1	аналитический метод; 0,10	—
1044	491191,8	1388781,5	аналитический метод; 0,10	—
1045	491193,3	1388783,2	аналитический метод; 0,10	—
1046	491204,7	1388774,2	аналитический метод; 0,10	—
1047	491202,6	1388771,7	аналитический метод; 0,10	—
1048	491204,3	1388768,7	аналитический метод; 0,10	—
1049	491205,8	1388769,4	аналитический метод; 0,10	—
1050	491207,9	1388771,8	аналитический метод; 0,10	—
1051	491215,6	1388765,6	аналитический метод; 0,10	—
1052	491211,0	1388760,6	аналитический метод; 0,10	—
1053	491212,8	1388757,6	аналитический метод; 0,10	—
1054	491214,2	1388758,3	аналитический метод; 0,10	—
1055	491218,7	1388763,0	аналитический метод; 0,10	—

1	2	3	4	5
1056	491224,7	1388757,4	аналитический метод; 0,10	—
1057	491224,0	1388756,5	аналитический метод; 0,10	—
1058	491225,8	1388753,5	аналитический метод; 0,10	—
1059	491227,3	1388754,2	аналитический метод; 0,10	—
1060	491227,8	1388754,8	аналитический метод; 0,10	—
1061	491250,5	1388736,7	аналитический метод; 0,10	—
1062	491251,9	1388734,2	аналитический метод; 0,10	—
1063	491253,1	1388734,7	аналитический метод; 0,10	—
1064	491258,8	1388730,3	аналитический метод; 0,10	—
1065	491258,2	1388729,3	аналитический метод; 0,10	—
1066	491260,8	1388727,5	аналитический метод; 0,10	—
1067	491263,7	1388731,6	аналитический метод; 0,10	—
1068	491254,2	1388739,0	аналитический метод; 0,10	—
1069	491228,8	1388759,1	аналитический метод; 0,10	—
1070	491219,8	1388767,4	аналитический метод; 0,10	—
1071	491171,9	1388805,2	аналитический метод; 0,10	—
1072	491170,2	1388803,4	аналитический метод; 0,10	—
1073	491144,0	1388827,0	аналитический метод; 0,10	—
1074	491165,7	1388852,4	аналитический метод; 0,10	—
1075	491325,0	1388697,7	аналитический метод; 0,10	—
1076	491334,1	1388703,5	аналитический метод; 0,10	—
1077	491387,7	1388614,1	аналитический метод; 0,10	—
1078	491397,3	1388605,6	аналитический метод; 0,10	—
1079	491394,8	1388602,6	аналитический метод; 0,10	—
1080	491396,6	1388599,6	аналитический метод; 0,10	—
1081	491398,1	1388600,3	аналитический метод; 0,10	—
1082	491400,3	1388602,9	аналитический метод; 0,10	—
1083	491417,4	1388587,8	аналитический метод; 0,10	—
1084	491414,1	1388584,3	аналитический метод; 0,10	—
1085	491415,9	1388581,3	аналитический метод; 0,10	—
1086	491417,3	1388581,9	аналитический метод; 0,10	—
1087	491420,3	1388585,2	аналитический метод; 0,10	—
1088	491421,1	1388584,5	аналитический метод; 0,10	—
1089	491418,0	1388581,0	аналитический метод; 0,10	—
1090	491419,7	1388578,0	аналитический метод; 0,10	—
1091	491421,2	1388578,7	аналитический метод; 0,10	—
1092	491424,0	1388581,8	аналитический метод; 0,10	—
1093	491440,5	1388566,8	аналитический метод; 0,10	—
1094	491437,4	1388563,4	аналитический метод; 0,10	—
1095	491439,2	1388560,4	аналитический метод; 0,10	—
1096	491440,7	1388561,1	аналитический метод; 0,10	—

1	2	3	4	5
1097	491443,4	1388564,1	аналитический метод; 0,10	—
1098	491444,2	1388563,4	аналитический метод; 0,10	—
1099	491440,1	1388559,9	аналитический метод; 0,10	—
1100	491442,1	1388556,4	аналитический метод; 0,10	—
1101	491447,2	1388560,7	аналитический метод; 0,10	—
1102	491473,9	1388535,7	аналитический метод; 0,10	—
1103	491469,7	1388531,3	аналитический метод; 0,10	—
1104	491483,4	1388518,8	аналитический метод; 0,10	—
1105	491484,0	1388517,6	аналитический метод; 0,10	—
1106	491484,5	1388517,8	аналитический метод; 0,10	—
1107	491486,4	1388516,1	аналитический метод; 0,10	—
1108	491487,0	1388514,9	аналитический метод; 0,10	—
1109	491487,4	1388515,1	аналитический метод; 0,10	—
1110	491507,1	1388496,4	аналитический метод; 0,10	—
1111	491507,8	1388495,3	аналитический метод; 0,10	—
1112	491508,2	1388495,5	аналитический метод; 0,10	—
1113	491510,1	1388493,6	аналитический метод; 0,10	—
1114	491510,8	1388492,4	аналитический метод; 0,10	—
1115	491511,2	1388492,6	аналитический метод; 0,10	—
1116	491528,3	1388476,6	аналитический метод; 0,10	—
1117	491529,2	1388475,0	аналитический метод; 0,10	—
1118	491529,7	1388475,2	аналитический метод; 0,10	—
1119	491532,0	1388473,1	аналитический метод; 0,10	—
1120	491532,9	1388471,7	аналитический метод; 0,10	—
1121	491533,3	1388471,9	аналитический метод; 0,10	—
1122	491550,5	1388455,4	аналитический метод; 0,10	—
1123	491551,2	1388454,2	аналитический метод; 0,10	—
1124	491551,6	1388454,3	аналитический метод; 0,10	—
1125	491554,1	1388451,9	аналитический метод; 0,10	—
1126	491554,8	1388450,6	аналитический метод; 0,10	—
1127	491555,3	1388450,8	аналитический метод; 0,10	—
1128	491571,5	1388435,9	аналитический метод; 0,10	—
1129	491572,4	1388434,5	аналитический метод; 0,10	—
1130	491572,9	1388434,6	аналитический метод; 0,10	—
1131	491575,0	1388432,6	аналитический метод; 0,10	—
1132	491574,2	1388431,7	аналитический метод; 0,10	—
1133	491586,2	1388421,1	аналитический метод; 0,10	—
1134	491593,5	1388429,0	аналитический метод; 0,10	—
1135	491590,5	1388431,6	аналитический метод; 0,10	—
1136	491585,9	1388426,7	аналитический метод; 0,10	—
1137	491579,0	1388432,8	аналитический метод; 0,10	—

1	2	3	4	5
1138	491579,7	1388433,6	аналитический метод; 0,10	—
1139	491574,6	1388438,6	аналитический метод; 0,10	—
1140	491556,9	1388454,7	аналитический метод; 0,10	—
1141	491534,9	1388475,9	аналитический метод; 0,10	—
1142	491512,7	1388496,6	аналитический метод; 0,10	—
1143	491491,2	1388517,1	аналитический метод; 0,10	—
1144	491475,4	1388531,5	аналитический метод; 0,10	—
1145	491479,5	1388535,9	аналитический метод; 0,10	—
1146	491448,6	1388564,8	аналитический метод; 0,10	—
1147	491421,6	1388589,4	аналитический метод; 0,10	—
1148	491390,8	1388616,7	аналитический метод; 0,10	—
1149	491337,4	1388705,9	аналитический метод; 0,10	—
1150	491353,4	1388719,2	аналитический метод; 0,10	—
1151	491415,1	1388661,3	аналитический метод; 0,10	—
1152	491432,2	1388645,4	аналитический метод; 0,10	—
1153	491455,3	1388623,4	аналитический метод; 0,10	—
1154	491492,3	1388588,7	аналитический метод; 0,10	—
1155	491494,7	1388591,9	аналитический метод; 0,10	—
1156	491461,4	1388623,1	аналитический метод; 0,10	—
1157	491462,3	1388624,2	аналитический метод; 0,10	—
1158	491460,3	1388625,7	аналитический метод; 0,10	—
1159	491459,5	1388624,9	аналитический метод; 0,10	—
1160	491459,2	1388625,2	аналитический метод; 0,10	—
1161	491460,1	1388626,3	аналитический метод; 0,10	—
1162	491458,0	1388628,2	аналитический метод; 0,10	—
1163	491457,1	1388627,2	аналитический метод; 0,10	—
1164	491438,5	1388645,0	аналитический метод; 0,10	—
1165	491439,2	1388645,9	аналитический метод; 0,10	—
1166	491437,6	1388647,2	аналитический метод; 0,10	—
1167	491436,8	1388646,5	аналитический метод; 0,10	—
1168	491436,1	1388647,2	аналитический метод; 0,10	—
1169	491437,1	1388648,3	аналитический метод; 0,10	—
1170	491434,9	1388650,2	аналитический метод; 0,10	—
1171	491434,0	1388649,2	аналитический метод; 0,10	—
1172	491418,9	1388663,2	аналитический метод; 0,10	—
1173	491419,7	1388664,1	аналитический метод; 0,10	—
1174	491417,8	1388665,7	аналитический метод; 0,10	—
1175	491417,1	1388664,9	аналитический метод; 0,10	—
1176	491396,1	1388684,6	аналитический метод; 0,10	—
1177	491397,0	1388685,7	аналитический метод; 0,10	—
1178	491395,0	1388687,5	аналитический метод; 0,10	—

1	2	3	4	5
1179	491393,9	1388686,6	аналитический метод; 0,10	—
1180	491392,1	1388688,3	аналитический метод; 0,10	—
1181	491393,0	1388689,2	аналитический метод; 0,10	—
1182	491391,1	1388690,9	аналитический метод; 0,10	—
1183	491390,2	1388690,1	аналитический метод; 0,10	—
1184	491356,5	1388721,8	аналитический метод; 0,10	—
1185	491399,1	1388758,4	аналитический метод; 0,10	—
1186	491468,4	1388829,1	аналитический метод; 0,10	—
1187	491486,0	1388808,3	аналитический метод; 0,10	—
1188	491481,5	1388803,8	аналитический метод; 0,10	—
1189	491483,2	1388800,8	аналитический метод; 0,10	—
1190	491484,6	1388801,4	аналитический метод; 0,10	—
1191	491488,6	1388805,3	аналитический метод; 0,10	—
1192	491514,9	1388773,9	аналитический метод; 0,10	—
1193	491503,2	1388761,5	аналитический метод; 0,10	—
1194	491505,0	1388758,5	аналитический метод; 0,10	—
1195	491506,4	1388759,2	аналитический метод; 0,10	—
1196	491517,5	1388770,9	аналитический метод; 0,10	—
1197	491539,3	1388747,2	аналитический метод; 0,10	—
1198	491531,7	1388739,8	аналитический метод; 0,10	—
1199	491533,5	1388736,8	аналитический метод; 0,10	—
1200	491534,9	1388737,4	аналитический метод; 0,10	—
1201	491542,0	1388744,2	аналитический метод; 0,10	—
1202	491565,1	1388717,2	аналитический метод; 0,10	—
1203	491549,3	1388703,9	аналитический метод; 0,10	—
1204	491551,0	1388700,9	аналитический метод; 0,10	—
1205	491552,3	1388701,4	аналитический метод; 0,10	—
1206	491567,6	1388714,1	аналитический метод; 0,10	—
1207	491596,0	1388678,5	аналитический метод; 0,10	—
1208	491584,3	1388668,4	аналитический метод; 0,10	—
1209	491586,1	1388665,4	аналитический метод; 0,10	—
1210	491587,4	1388665,9	аналитический метод; 0,10	—
1211	491598,5	1388675,4	аналитический метод; 0,10	—
1212	491622,8	1388646,9	аналитический метод; 0,10	—
1213	491610,1	1388636,4	аналитический метод; 0,10	—
1214	491611,8	1388633,4	аналитический метод; 0,10	—
1215	491613,1	1388633,9	аналитический метод; 0,10	—
1216	491625,4	1388643,8	аналитический метод; 0,10	—
1217	491647,9	1388617,6	аналитический метод; 0,10	—
1218	491630,5	1388603,9	аналитический метод; 0,10	—
1219	491632,2	1388600,9	аналитический метод; 0,10	—

1	2	3	4	5
1220	491633,5	1388601,3	аналитический метод; 0,10	—
1221	491650,5	1388614,6	аналитический метод; 0,10	—
1222	491697,3	1388560,9	аналитический метод; 0,10	—
1223	491683,4	1388548,9	аналитический метод; 0,10	—
1224	491685,2	1388545,9	аналитический метод; 0,10	—
1225	491686,5	1388546,4	аналитический метод; 0,10	—
1226	491699,9	1388557,8	аналитический метод; 0,10	—
1227	491718,7	1388534,5	аналитический метод; 0,10	—
1228	491702,4	1388519,7	аналитический метод; 0,10	—
1229	491704,1	1388516,7	аналитический метод; 0,10	—
1230	491705,4	1388517,2	аналитический метод; 0,10	—
1231	491721,3	1388531,5	аналитический метод; 0,10	—
1232	491742,8	1388507,9	аналитический метод; 0,10	—
1233	491734,4	1388500,4	аналитический метод; 0,10	—
1234	491736,2	1388497,4	аналитический метод; 0,10	—
1235	491737,5	1388497,8	аналитический метод; 0,10	—
1236	491745,5	1388505,0	аналитический метод; 0,10	—
1237	491759,2	1388489,5	аналитический метод; 0,10	—
1238	491753,1	1388484,1	аналитический метод; 0,10	—
1239	491754,9	1388481,1	аналитический метод; 0,10	—
1240	491756,2	1388481,6	аналитический метод; 0,10	—
1241	491761,8	1388486,4	аналитический метод; 0,10	—
1242	491811,5	1388428,4	аналитический метод; 0,10	—
1243	491807,2	1388424,5	аналитический метод; 0,10	—
1244	491801,7	1388430,2	аналитический метод; 0,10	—
1245	491798,9	1388427,4	аналитический метод; 0,10	—
1246	491807,0	1388418,9	аналитический метод; 0,10	—
1247	491814,1	1388425,3	аналитический метод; 0,10	—
1248	491845,8	1388389,0	аналитический метод; 0,10	—
1249	491842,2	1388385,6	аналитический метод; 0,10	—
1250	491841,9	1388385,2	аналитический метод; 0,10	—
1251	491843,6	1388382,2	аналитический метод; 0,10	—
1252	491844,9	1388382,7	аналитический метод; 0,10	—
1253	491848,4	1388385,9	аналитический метод; 0,10	—
1254	491865,7	1388364,6	аналитический метод; 0,10	—
1255	491889,8	1388338,0	аналитический метод; 0,10	—
1256	491880,5	1388328,2	аналитический метод; 0,10	—
1257	491873,6	1388335,1	аналитический метод; 0,10	—
1258	491870,7	1388332,2	аналитический метод; 0,10	—
1259	491880,5	1388322,4	аналитический метод; 0,10	—
1260	491892,5	1388335,1	аналитический метод; 0,10	—

1	2	3	4	5
1261	491911,1	1388316,1	аналитический метод; 0,10	—
1262	492063,1	1388147,9	аналитический метод; 0,10	—
1263	492072,9	1388138,6	аналитический метод; 0,10	—
1264	492062,5	1388128,7	аналитический метод; 0,10	—
1265	492062,2	1388128,2	аналитический метод; 0,10	—
1266	492063,9	1388125,2	аналитический метод; 0,10	—
1267	492065,3	1388125,8	аналитический метод; 0,10	—
1268	492075,7	1388135,7	аналитический метод; 0,10	—
1269	492095,4	1388115,5	аналитический метод; 0,10	—
1270	492090,8	1388111,1	аналитический метод; 0,10	—
1271	492090,4	1388110,7	аналитический метод; 0,10	—
1272	492092,2	1388107,7	аналитический метод; 0,10	—
1273	492093,5	1388108,2	аналитический метод; 0,10	—
1274	492098,2	1388112,6	аналитический метод; 0,10	—
1275	492441,5	1387721,4	аналитический метод; 0,10	—
1276	492475,3	1387737,8	аналитический метод; 0,10	—
1277	492620,0	1387813,4	аналитический метод; 0,10	—
1278	492641,3	1387782,8	аналитический метод; 0,10	—
1279	492666,7	1387750,4	аналитический метод; 0,10	—
1280	492675,9	1387739,0	аналитический метод; 0,10	—
1281	492691,1	1387721,6	аналитический метод; 0,10	—
1282	492703,3	1387707,9	аналитический метод; 0,10	—
1283	492716,9	1387693,2	аналитический метод; 0,10	—
1284	492728,3	1387682,5	аналитический метод; 0,10	—
1285	492739,6	1387671,4	аналитический метод; 0,10	—
1286	492787,3	1387627,2	аналитический метод; 0,10	—
1287	492789,7	1387629,4	аналитический метод; 0,10	—
1	492835,6	1387578,4	аналитический метод; 0,10	—
1288	491164,1	1388856,7	аналитический метод; 0,10	—
1289	491168,5	1388861,4	аналитический метод; 0,10	—
1290	491159,2	1388869,7	аналитический метод; 0,10	—
1291	491131,2	1388838,0	аналитический метод; 0,10	—
1292	491141,0	1388829,6	аналитический метод; 0,10	—
1288	491164,1	1388856,7	аналитический метод; 0,10	—
1293	490762,6	1389538,1	аналитический метод; 0,10	—
1294	490764,9	1389541,1	аналитический метод; 0,10	—
1295	490763,9	1389542,2	аналитический метод; 0,10	—
1296	490766,1	1389544,6	аналитический метод; 0,10	—
1297	490761,5	1389549,2	аналитический метод; 0,10	—

1	2	3	4	5
1298	490759,1	1389546,7	аналитический метод; 0,10	—
1299	490744,0	1389559,3	аналитический метод; 0,10	—
1300	490745,4	1389560,7	аналитический метод; 0,10	—
1301	490742,6	1389563,3	аналитический метод; 0,10	—
1302	490741,0	1389561,9	аналитический метод; 0,10	—
1303	490714,7	1389584,3	аналитический метод; 0,10	—
1304	490716,7	1389586,3	аналитический метод; 0,10	—
1305	490713,7	1389589,1	аналитический метод; 0,10	—
1306	490711,6	1389586,9	аналитический метод; 0,10	—
1307	490693,1	1389602,8	аналитический метод; 0,10	—
1308	490695,9	1389605,8	аналитический метод; 0,10	—
1309	490693,1	1389608,7	аналитический метод; 0,10	—
1310	490690,1	1389605,4	аналитический метод; 0,10	—
1311	490685,5	1389609,5	аналитический метод; 0,10	—
1312	490687,9	1389612,0	аналитический метод; 0,10	—
1313	490685,0	1389614,8	аналитический метод; 0,10	—
1314	490682,5	1389612,2	аналитический метод; 0,10	—
1315	490679,0	1389615,3	аналитический метод; 0,10	—
1316	490681,7	1389618,2	аналитический метод; 0,10	—
1317	490678,8	1389620,7	аналитический метод; 0,10	—
1318	490676,0	1389617,9	аналитический метод; 0,10	—
1319	490670,7	1389622,5	аналитический метод; 0,10	—
1320	490675,2	1389627,4	аналитический метод; 0,10	—
1321	490672,1	1389629,9	аналитический метод; 0,10	—
1322	490667,7	1389625,1	аналитический метод; 0,10	—
1323	490647,0	1389642,6	аналитический метод; 0,10	—
1324	490649,5	1389645,4	аналитический метод; 0,10	—
1325	490646,5	1389648,0	аналитический метод; 0,10	—
1326	490644,0	1389645,2	аналитический метод; 0,10	—
1327	490634,2	1389653,9	аналитический метод; 0,10	—
1328	490636,8	1389656,9	аналитический метод; 0,10	—
1329	490633,8	1389659,6	аналитический метод; 0,10	—
1330	490631,1	1389656,6	аналитический метод; 0,10	—
1331	490622,5	1389664,0	аналитический метод; 0,10	—
1332	490625,9	1389668,4	аналитический метод; 0,10	—
1333	490623,1	1389671,2	аналитический метод; 0,10	—
1334	490619,4	1389666,6	аналитический метод; 0,10	—
1335	490599,7	1389684,4	аналитический метод; 0,10	—
1336	490603,7	1389688,7	аналитический метод; 0,10	—
1337	490600,8	1389691,3	аналитический метод; 0,10	—
1338	490596,8	1389687,0	аналитический метод; 0,10	—

1	2	3	4	5
1339	490568,7	1389711,8	аналитический метод; 0,10	—
1340	490575,9	1389720,0	аналитический метод; 0,10	—
1341	490572,9	1389722,6	аналитический метод; 0,10	—
1342	490565,7	1389714,4	аналитический метод; 0,10	—
1343	490549,6	1389728,7	аналитический метод; 0,10	—
1344	490554,4	1389733,9	аналитический метод; 0,10	—
1345	490551,5	1389736,6	аналитический метод; 0,10	—
1346	490546,6	1389731,4	аналитический метод; 0,10	—
1347	490536,5	1389740,2	аналитический метод; 0,10	—
1348	490538,9	1389743,0	аналитический метод; 0,10	—
1349	490535,8	1389745,8	аналитический метод; 0,10	—
1350	490533,5	1389742,8	аналитический метод; 0,10	—
1351	490527,2	1389748,3	аналитический метод; 0,10	—
1352	490530,4	1389752,0	аналитический метод; 0,10	—
1353	490527,4	1389754,6	аналитический метод; 0,10	—
1354	490524,2	1389750,9	аналитический метод; 0,10	—
1355	490516,2	1389758,0	аналитический метод; 0,10	—
1356	490517,6	1389759,6	аналитический метод; 0,10	—
1357	490514,7	1389762,3	аналитический метод; 0,10	—
1358	490512,0	1389759,4	аналитический метод; 0,10	—
1359	490503,8	1389766,6	аналитический метод; 0,10	—
1360	490507,0	1389770,2	аналитический метод; 0,10	—
1361	490504,0	1389772,8	аналитический метод; 0,10	—
1362	490500,8	1389769,2	аналитический метод; 0,10	—
1363	490485,5	1389783,1	аналитический метод; 0,10	—
1364	490489,1	1389787,0	аналитический метод; 0,10	—
1365	490486,2	1389789,8	аналитический метод; 0,10	—
1366	490482,5	1389785,8	аналитический метод; 0,10	—
1367	490440,4	1389822,3	аналитический метод; 0,10	—
1368	490443,9	1389826,1	аналитический метод; 0,10	—
1369	490441,0	1389828,8	аналитический метод; 0,10	—
1370	490437,3	1389824,9	аналитический метод; 0,10	—
1371	490429,1	1389831,9	аналитический метод; 0,10	—
1372	490432,3	1389835,5	аналитический метод; 0,10	—
1373	490429,4	1389838,2	аналитический метод; 0,10	—
1374	490426,0	1389834,5	аналитический метод; 0,10	—
1375	490405,7	1389852,0	аналитический метод; 0,10	—
1376	490408,5	1389854,8	аналитический метод; 0,10	—
1377	490406,1	1389857,3	аналитический метод; 0,10	—
1378	490405,9	1389857,0	аналитический метод; 0,10	—
1379	490403,3	1389859,3	аналитический метод; 0,10	—

1	2	3	4	5
1380	490400,6	1389856,5	аналитический метод; 0,10	—
1381	490376,3	1389878,6	аналитический метод; 0,10	—
1382	490382,3	1389885,6	аналитический метод; 0,10	—
1383	490379,5	1389888,2	аналитический метод; 0,10	—
1384	490373,3	1389881,2	аналитический метод; 0,10	—
1385	490364,0	1389889,3	аналитический метод; 0,10	—
1386	490367,3	1389892,5	аналитический метод; 0,10	—
1387	490364,5	1389895,5	аналитический метод; 0,10	—
1388	490358,2	1389889,0	аналитический метод; 0,10	—
1389	490372,2	1389876,9	аналитический метод; 0,10	—
1390	490401,4	1389850,4	аналитический метод; 0,10	—
1391	490436,2	1389820,6	аналитический метод; 0,10	—
1392	490481,3	1389781,5	аналитический метод; 0,10	—
1393	490499,6	1389764,9	аналитический метод; 0,10	—
1394	490511,5	1389754,6	аналитический метод; 0,10	—
1395	490513,3	1389755,3	аналитический метод; 0,10	—
1396	490523,0	1389746,6	аналитический метод; 0,10	—
1397	490545,5	1389727,1	аналитический метод; 0,10	—
1398	490564,5	1389710,1	аналитический метод; 0,10	—
1399	490595,6	1389682,8	аналитический метод; 0,10	—
1400	490618,4	1389662,2	аналитический метод; 0,10	—
1401	490630,1	1389652,2	аналитический метод; 0,10	—
1402	490642,8	1389640,9	аналитический метод; 0,10	—
1403	490666,5	1389620,8	аналитический метод; 0,10	—
1404	490688,9	1389601,2	аналитический метод; 0,10	—
1405	490710,5	1389582,6	аналитический метод; 0,10	—
1406	490739,8	1389557,7	аналитический метод; 0,10	—
1407	490757,9	1389542,5	аналитический метод; 0,10	—
1293	490762,6	1389538,1	аналитический метод; 0,10	—
1408	490315,5	1389926,6	аналитический метод; 0,10	—
1409	490322,4	1389934,8	аналитический метод; 0,10	—
1410	490319,6	1389937,5	аналитический метод; 0,10	—
1411	490315,0	1389932,2	аналитический метод; 0,10	—
1412	490306,1	1389938,9	аналитический метод; 0,10	—
1413	490309,4	1389942,3	аналитический метод; 0,10	—
1414	490306,4	1389945,1	аналитический метод; 0,10	—
1415	490303,0	1389941,4	аналитический метод; 0,10	—
1416	490284,0	1389957,8	аналитический метод; 0,10	—
1417	490286,8	1389961,1	аналитический метод; 0,10	—
1418	490284,0	1389963,8	аналитический метод; 0,10	—

1	2	3	4	5
1419	490280,9	1389960,4	аналитический метод; 0,10	—
1420	490274,1	1389966,4	аналитический метод; 0,10	—
1421	490277,2	1389969,6	аналитический метод; 0,10	—
1422	490274,2	1389972,4	аналитический метод; 0,10	—
1423	490271,1	1389969,1	аналитический метод; 0,10	—
1424	490263,7	1389975,8	аналитический метод; 0,10	—
1425	490266,4	1389978,8	аналитический метод; 0,10	—
1426	490263,3	1389981,4	аналитический метод; 0,10	—
1427	490260,8	1389978,5	аналитический метод; 0,10	—
1428	490241,8	1389995,8	аналитический метод; 0,10	—
1429	490243,1	1389997,4	аналитический метод; 0,10	—
1430	490240,4	1389999,8	аналитический метод; 0,10	—
1431	490239,0	1389998,5	аналитический метод; 0,10	—
1432	490234,4	1390002,6	аналитический метод; 0,10	—
1433	490235,8	1390004,1	аналитический метод; 0,10	—
1434	490233,1	1390006,8	аналитический метод; 0,10	—
1435	490231,3	1390005,2	аналитический метод; 0,10	—
1436	490220,1	1390015,0	аналитический метод; 0,10	—
1437	490222,4	1390017,7	аналитический метод; 0,10	—
1438	490219,7	1390020,5	аналитический метод; 0,10	—
1439	490217,0	1390017,7	аналитический метод; 0,10	—
1440	490197,8	1390034,3	аналитический метод; 0,10	—
1441	490203,1	1390039,9	аналитический метод; 0,10	—
1442	490200,0	1390042,6	аналитический метод; 0,10	—
1443	490194,8	1390037,0	аналитический метод; 0,10	—
1444	490185,1	1390045,5	аналитический метод; 0,10	—
1445	490188,2	1390049,0	аналитический метод; 0,10	—
1446	490185,3	1390051,7	аналитический метод; 0,10	—
1447	490182,2	1390048,2	аналитический метод; 0,10	—
1448	490167,7	1390061,0	аналитический метод; 0,10	—
1449	490170,9	1390064,7	аналитический метод; 0,10	—
1450	490168,2	1390067,7	аналитический метод; 0,10	—
1451	490164,7	1390063,7	аналитический метод; 0,10	—
1452	490131,1	1390093,5	аналитический метод; 0,10	—
1453	490132,6	1390095,1	аналитический метод; 0,10	—
1454	490129,6	1390097,8	аналитический метод; 0,10	—
1455	490128,1	1390096,2	аналитический метод; 0,10	—
1456	490102,8	1390118,5	аналитический метод; 0,10	—
1457	490107,0	1390123,2	аналитический метод; 0,10	—
1458	490103,9	1390125,9	аналитический метод; 0,10	—
1459	490099,8	1390121,1	аналитический метод; 0,10	—

1	2	3	4	5
1460	490085,2	1390134,0	аналитический метод; 0,10	—
1461	490089,2	1390138,9	аналитический метод; 0,10	—
1462	490086,2	1390141,6	аналитический метод; 0,10	—
1463	490082,2	1390136,6	аналитический метод; 0,10	—
1464	490062,7	1390152,8	аналитический метод; 0,10	—
1465	490067,1	1390157,5	аналитический метод; 0,10	—
1466	490064,1	1390160,1	аналитический метод; 0,10	—
1467	490059,7	1390155,4	аналитический метод; 0,10	—
1468	490029,8	1390181,2	аналитический метод; 0,10	—
1469	490035,5	1390186,8	аналитический метод; 0,10	—
1470	490032,7	1390189,7	аналитический метод; 0,10	—
1471	490024,0	1390181,0	аналитический метод; 0,10	—
1472	490058,6	1390151,1	аналитический метод; 0,10	—
1473	490081,2	1390132,2	аналитический метод; 0,10	—
1474	490193,6	1390032,7	аналитический метод; 0,10	—
1475	490230,1	1390001,1	аналитический метод; 0,10	—
1476	490237,6	1389994,3	аналитический метод; 0,10	—
1477	490269,9	1389964,7	аналитический метод; 0,10	—
1478	490301,9	1389937,1	аналитический метод; 0,10	—
1408	490315,5	1389926,6	аналитический метод; 0,10	—

Сведения о частях границ охранной зоны

Обозначение части границ		Описание прохождения части границ
от точки	до точки	
1	2	3
1	2	—
2	3	—
3	4	—
4	5	—
5	6	—
6	7	—
7	8	—
8	9	—
9	10	—
10	11	—
11	12	—
12	13	—
13	14	—
14	15	—

1	2	3
15	16	—
16	17	—
17	18	—
18	19	—
19	20	—
20	21	—
21	22	—
22	23	—
23	24	—
24	25	—
25	26	—
26	27	—
27	28	—
28	29	—
29	30	—
30	31	—
31	32	—
32	33	—
33	34	—
34	35	—
35	36	—
36	37	—
37	38	—
38	39	—
39	40	—
40	41	—
41	42	—
42	43	—
43	44	—
44	45	—
45	46	—
46	47	—
47	48	—
48	49	—
49	50	—
50	51	—
51	52	—
52	53	—
53	54	—
54	55	—
55	56	—

1	2	3
56	57	—
57	58	—
58	59	—
59	60	—
60	61	—
61	62	—
62	63	—
63	64	—
64	65	—
65	66	—
66	67	—
67	68	—
68	69	—
69	70	—
70	71	—
71	72	—
72	73	—
73	74	—
74	75	—
75	76	—
76	77	—
77	78	—
78	79	—
79	80	—
80	81	—
81	82	—
82	83	—
83	84	—
84	85	—
85	86	—
86	87	—
87	88	—
88	89	—
89	90	—
90	91	—
91	92	—
92	93	—
93	94	—
94	95	—
95	96	—
96	97	—

1	2	3
97	98	—
98	99	—
99	100	—
100	101	—
101	102	—
102	103	—
103	104	—
104	105	—
105	106	—
106	107	—
107	108	—
108	109	—
109	110	—
110	111	—
111	112	—
112	113	—
113	114	—
114	115	—
115	116	—
116	117	—
117	118	—
118	119	—
119	120	—
120	121	—
121	122	—
122	123	—
123	124	—
124	125	—
125	126	—
126	127	—
127	128	—
128	129	—
129	130	—
130	131	—
131	132	—
132	133	—
133	134	—
134	135	—
135	136	—
136	137	—
137	138	—

1	2	3
138	139	—
139	140	—
140	141	—
141	142	—
142	143	—
143	144	—
144	145	—
145	146	—
146	147	—
147	148	—
148	149	—
149	150	—
150	151	—
151	152	—
152	153	—
153	154	—
154	155	—
155	156	—
156	157	—
157	158	—
158	159	—
159	160	—
160	161	—
161	162	—
162	163	—
163	164	—
164	165	—
165	166	—
166	167	—
167	168	—
168	169	—
169	170	—
170	171	—
171	172	—
172	173	—
173	174	—
174	175	—
175	176	—
176	177	—
177	178	—
178	179	—

1	2	3
179	180	—
180	181	—
181	182	—
182	183	—
183	184	—
184	185	—
185	186	—
186	187	—
187	188	—
188	189	—
189	190	—
190	191	—
191	192	—
192	193	—
193	194	—
194	195	—
195	196	—
196	197	—
197	198	—
198	199	—
199	200	—
200	201	—
201	202	—
202	203	—
203	204	—
204	205	—
205	206	—
206	207	—
207	208	—
208	209	—
209	210	—
210	211	—
211	212	—
212	213	—
213	214	—
214	215	—
215	216	—
216	217	—
217	218	—
218	219	—
219	220	—

1	2	3
220	221	—
221	222	—
222	223	—
223	224	—
224	225	—
225	226	—
226	227	—
227	228	—
228	229	—
229	230	—
230	231	—
231	232	—
232	233	—
233	234	—
234	235	—
235	236	—
236	237	—
237	238	—
238	239	—
239	240	—
240	241	—
241	242	—
242	243	—
243	244	—
244	245	—
245	246	—
246	247	—
247	248	—
248	249	—
249	250	—
250	251	—
251	252	—
252	253	—
253	254	—
254	255	—
255	256	—
256	257	—
257	258	—
258	259	—
259	260	—
260	261	—

1	2	3
261	262	—
262	263	—
263	264	—
264	265	—
265	266	—
266	267	—
267	268	—
268	269	—
269	270	—
270	271	—
271	272	—
272	273	—
273	274	—
274	275	—
275	276	—
276	277	—
277	278	—
278	279	—
279	280	—
280	281	—
281	282	—
282	283	—
283	284	—
284	285	—
285	286	—
286	287	—
287	288	—
288	289	—
289	290	—
290	291	—
291	292	—
292	293	—
293	294	—
294	295	—
295	296	—
296	297	—
297	298	—
298	299	—
299	300	—
300	301	—
301	302	—

1	2	3
302	303	—
303	304	—
304	305	—
305	306	—
306	307	—
307	308	—
308	309	—
309	310	—
310	311	—
311	312	—
312	313	—
313	314	—
314	315	—
315	316	—
316	317	—
317	318	—
318	319	—
319	320	—
320	321	—
321	322	—
322	323	—
323	324	—
324	325	—
325	326	—
326	327	—
327	328	—
328	329	—
329	330	—
330	331	—
331	332	—
332	333	—
333	334	—
334	335	—
335	336	—
336	337	—
337	338	—
338	339	—
339	340	—
340	341	—
341	342	—
342	343	—

1	2	3
343	344	—
344	345	—
345	346	—
346	347	—
347	348	—
348	349	—
349	350	—
350	351	—
351	352	—
352	353	—
353	354	—
354	355	—
355	356	—
356	357	—
357	358	—
358	359	—
359	360	—
360	361	—
361	362	—
362	363	—
363	364	—
364	365	—
365	366	—
366	367	—
367	368	—
368	369	—
369	370	—
370	371	—
371	372	—
372	373	—
373	374	—
374	375	—
375	376	—
376	377	—
377	378	—
378	379	—
379	380	—
380	381	—
381	382	—
382	383	—
383	384	—

1	2	3
384	385	—
385	386	—
386	387	—
387	388	—
388	389	—
389	390	—
390	391	—
391	392	—
392	393	—
393	394	—
394	395	—
395	396	—
396	397	—
397	398	—
398	399	—
399	400	—
400	401	—
401	402	—
402	403	—
403	404	—
404	405	—
405	406	—
406	407	—
407	408	—
408	409	—
409	410	—
410	411	—
411	412	—
412	413	—
413	414	—
414	415	—
415	416	—
416	417	—
417	418	—
418	419	—
419	420	—
420	421	—
421	422	—
422	423	—
423	424	—
424	425	—

1	2	3
425	426	—
426	427	—
427	428	—
428	429	—
429	430	—
430	431	—
431	432	—
432	433	—
433	434	—
434	435	—
435	436	—
436	437	—
437	438	—
438	439	—
439	440	—
440	441	—
441	442	—
442	443	—
443	444	—
444	445	—
445	446	—
446	447	—
447	448	—
448	449	—
449	450	—
450	451	—
451	452	—
452	453	—
453	454	—
454	455	—
455	456	—
456	457	—
457	458	—
458	459	—
459	460	—
460	461	—
461	462	—
462	463	—
463	464	—
464	465	—
465	466	—

1	2	3
466	467	—
467	468	—
468	469	—
469	470	—
470	471	—
471	472	—
472	473	—
473	474	—
474	475	—
475	476	—
476	477	—
477	478	—
478	479	—
479	480	—
480	481	—
481	482	—
482	483	—
483	484	—
484	485	—
485	486	—
486	487	—
487	488	—
488	489	—
489	490	—
490	491	—
491	492	—
492	493	—
493	494	—
494	495	—
495	496	—
496	497	—
497	498	—
498	499	—
499	500	—
500	501	—
501	502	—
502	503	—
503	504	—
504	505	—
505	506	—
506	507	—

1	2	3
507	508	—
508	509	—
509	510	—
510	511	—
511	512	—
512	513	—
513	514	—
514	515	—
515	516	—
516	517	—
517	518	—
518	519	—
519	520	—
520	521	—
521	522	—
522	523	—
523	524	—
524	525	—
525	526	—
526	527	—
527	528	—
528	529	—
529	530	—
530	531	—
531	532	—
532	533	—
533	534	—
534	535	—
535	536	—
536	537	—
537	538	—
538	539	—
539	540	—
540	541	—
541	542	—
542	543	—
543	544	—
544	545	—
545	546	—
546	547	—
547	548	—

1	2	3
548	549	—
549	550	—
550	551	—
551	552	—
552	553	—
553	554	—
554	555	—
555	556	—
556	557	—
557	558	—
558	559	—
559	560	—
560	561	—
561	562	—
562	563	—
563	564	—
564	565	—
565	566	—
566	567	—
567	568	—
568	569	—
569	570	—
570	571	—
571	572	—
572	573	—
573	574	—
574	575	—
575	576	—
576	577	—
577	578	—
578	579	—
579	580	—
580	581	—
581	582	—
582	583	—
583	584	—
584	585	—
585	586	—
586	587	—
587	588	—
588	589	—

1	2	3
589	590	—
590	591	—
591	592	—
592	593	—
593	594	—
594	595	—
595	596	—
596	597	—
597	598	—
598	599	—
599	600	—
600	601	—
601	602	—
602	603	—
603	604	—
604	605	—
605	606	—
606	607	—
607	608	—
608	609	—
609	610	—
610	611	—
611	612	—
612	613	—
613	614	—
614	615	—
615	616	—
616	617	—
617	618	—
618	619	—
619	620	—
620	621	—
621	622	—
622	623	—
623	624	—
624	625	—
625	626	—
626	627	—
627	628	—
628	629	—
629	630	—

1	2	3
630	631	—
631	632	—
632	633	—
633	634	—
634	635	—
635	636	—
636	637	—
637	638	—
638	639	—
639	640	—
640	641	—
641	642	—
642	643	—
643	644	—
644	645	—
645	646	—
646	647	—
647	648	—
648	649	—
649	650	—
650	651	—
651	652	—
652	653	—
653	654	—
654	655	—
655	656	—
656	657	—
657	658	—
658	659	—
659	660	—
660	661	—
661	662	—
662	663	—
663	664	—
664	665	—
665	666	—
666	667	—
667	668	—
668	669	—
669	670	—
670	671	—

1	2	3
671	672	—
672	673	—
673	674	—
674	675	—
675	676	—
676	677	—
677	678	—
678	679	—
679	680	—
680	681	—
681	682	—
682	683	—
683	684	—
684	685	—
685	686	—
686	687	—
687	688	—
688	689	—
689	690	—
690	691	—
691	692	—
692	693	—
693	694	—
694	695	—
695	696	—
696	697	—
697	698	—
698	699	—
699	700	—
700	701	—
701	702	—
702	703	—
703	704	—
704	705	—
705	706	—
706	707	—
707	708	—
708	709	—
709	710	—
710	711	—
711	712	—

1	2	3
712	713	—
713	714	—
714	715	—
715	716	—
716	717	—
717	718	—
718	719	—
719	720	—
720	721	—
721	722	—
722	723	—
723	724	—
724	725	—
725	726	—
726	727	—
727	728	—
728	729	—
729	730	—
730	731	—
731	732	—
732	733	—
733	734	—
734	735	—
735	736	—
736	737	—
737	738	—
738	739	—
739	740	—
740	741	—
741	742	—
742	743	—
743	744	—
744	745	—
745	746	—
746	747	—
747	748	—
748	749	—
749	750	—
750	751	—
751	752	—
752	753	—

1	2	3
753	754	—
754	755	—
755	756	—
756	757	—
757	758	—
758	759	—
759	760	—
760	761	—
761	762	—
762	763	—
763	764	—
764	765	—
765	766	—
766	767	—
767	768	—
768	769	—
769	770	—
770	771	—
771	772	—
772	773	—
773	774	—
774	775	—
775	776	—
776	777	—
777	778	—
778	779	—
779	780	—
780	781	—
781	782	—
782	783	—
783	784	—
784	785	—
785	786	—
786	787	—
787	788	—
788	789	—
789	790	—
790	791	—
791	792	—
792	793	—
793	794	—

1	2	3
794	795	—
795	796	—
796	797	—
797	798	—
798	799	—
799	800	—
800	801	—
801	802	—
802	803	—
803	804	—
804	805	—
805	806	—
806	807	—
807	808	—
808	809	—
809	810	—
810	811	—
811	812	—
812	813	—
813	814	—
814	815	—
815	816	—
816	817	—
817	818	—
818	819	—
819	820	—
820	821	—
821	822	—
822	823	—
823	824	—
824	825	—
825	826	—
826	827	—
827	828	—
828	829	—
829	830	—
830	831	—
831	832	—
832	833	—
833	834	—
834	835	—

1	2	3
835	836	—
836	837	—
837	838	—
838	839	—
839	840	—
840	841	—
841	842	—
842	843	—
843	844	—
844	845	—
845	846	—
846	847	—
847	848	—
848	849	—
849	850	—
850	851	—
851	852	—
852	853	—
853	854	—
854	855	—
855	856	—
856	857	—
857	858	—
858	859	—
859	860	—
860	861	—
861	862	—
862	863	—
863	864	—
864	865	—
865	866	—
866	867	—
867	868	—
868	869	—
869	870	—
870	871	—
871	872	—
872	873	—
873	874	—
874	875	—
875	876	—

1	2	3
876	877	—
877	878	—
878	879	—
879	880	—
880	881	—
881	882	—
882	883	—
883	884	—
884	885	—
885	886	—
886	887	—
887	888	—
888	889	—
889	890	—
890	891	—
891	892	—
892	893	—
893	894	—
894	895	—
895	896	—
896	897	—
897	898	—
898	899	—
899	900	—
900	901	—
901	902	—
902	903	—
903	904	—
904	905	—
905	906	—
906	907	—
907	908	—
908	909	—
909	910	—
910	911	—
911	912	—
912	913	—
913	914	—
914	915	—
915	916	—
916	917	—

1	2	3
917	918	—
918	919	—
919	920	—
920	921	—
921	922	—
922	923	—
923	924	—
924	925	—
925	926	—
926	927	—
927	928	—
928	929	—
929	930	—
930	931	—
931	932	—
932	933	—
933	934	—
934	935	—
935	936	—
936	937	—
937	938	—
938	939	—
939	940	—
940	941	—
941	942	—
942	943	—
943	944	—
944	945	—
945	946	—
946	947	—
947	948	—
948	949	—
949	950	—
950	951	—
951	952	—
952	953	—
953	954	—
954	955	—
955	956	—
956	957	—
957	958	—

1	2	3
958	959	—
959	960	—
960	961	—
961	962	—
962	963	—
963	964	—
964	965	—
965	966	—
966	967	—
967	968	—
968	969	—
969	970	—
970	971	—
971	972	—
972	973	—
973	974	—
974	975	—
975	976	—
976	977	—
977	978	—
978	979	—
979	980	—
980	981	—
981	982	—
982	983	—
983	984	—
984	985	—
985	986	—
986	987	—
987	988	—
988	989	—
989	990	—
990	991	—
991	992	—
992	993	—
993	994	—
994	995	—
995	996	—
996	997	—
997	998	—
998	999	—

1	2	3
999	1000	—
1000	1001	—
1001	1002	—
1002	1003	—
1003	1004	—
1004	1005	—
1005	1006	—
1006	1007	—
1007	1008	—
1008	1009	—
1009	1010	—
1010	1011	—
1011	1012	—
1012	1013	—
1013	1014	—
1014	1015	—
1015	1016	—
1016	1017	—
1017	1018	—
1018	1019	—
1019	1020	—
1020	1021	—
1021	1022	—
1022	1023	—
1023	1024	—
1024	1025	—
1025	1026	—
1026	1027	—
1027	1028	—
1028	1029	—
1029	1030	—
1030	1031	—
1031	1032	—
1032	1033	—
1033	1034	—
1034	1035	—
1035	1036	—
1036	1037	—
1037	1038	—
1038	1039	—
1039	1040	—

1	2	3
1040	1041	—
1041	1042	—
1042	1043	—
1043	1044	—
1044	1045	—
1045	1046	—
1046	1047	—
1047	1048	—
1048	1049	—
1049	1050	—
1050	1051	—
1051	1052	—
1052	1053	—
1053	1054	—
1054	1055	—
1055	1056	—
1056	1057	—
1057	1058	—
1058	1059	—
1059	1060	—
1060	1061	—
1061	1062	—
1062	1063	—
1063	1064	—
1064	1065	—
1065	1066	—
1066	1067	—
1067	1068	—
1068	1069	—
1069	1070	—
1070	1071	—
1071	1072	—
1072	1073	—
1073	1074	—
1074	1075	—
1075	1076	—
1076	1077	—
1077	1078	—
1078	1079	—
1079	1080	—
1080	1081	—

1	2	3
1081	1082	—
1082	1083	—
1083	1084	—
1084	1085	—
1085	1086	—
1086	1087	—
1087	1088	—
1088	1089	—
1089	1090	—
1090	1091	—
1091	1092	—
1092	1093	—
1093	1094	—
1094	1095	—
1095	1096	—
1096	1097	—
1097	1098	—
1098	1099	—
1099	1100	—
1100	1101	—
1101	1102	—
1102	1103	—
1103	1104	—
1104	1105	—
1105	1106	—
1106	1107	—
1107	1108	—
1108	1109	—
1109	1110	—
1110	1111	—
1111	1112	—
1112	1113	—
1113	1114	—
1114	1115	—
1115	1116	—
1116	1117	—
1117	1118	—
1118	1119	—
1119	1120	—
1120	1121	—
1121	1122	—

1	2	3
1122	1123	—
1123	1124	—
1124	1125	—
1125	1126	—
1126	1127	—
1127	1128	—
1128	1129	—
1129	1130	—
1130	1131	—
1131	1132	—
1132	1133	—
1133	1134	—
1134	1135	—
1135	1136	—
1136	1137	—
1137	1138	—
1138	1139	—
1139	1140	—
1140	1141	—
1141	1142	—
1142	1143	—
1143	1144	—
1144	1145	—
1145	1146	—
1146	1147	—
1147	1148	—
1148	1149	—
1149	1150	—
1150	1151	—
1151	1152	—
1152	1153	—
1153	1154	—
1154	1155	—
1155	1156	—
1156	1157	—
1157	1158	—
1158	1159	—
1159	1160	—
1160	1161	—
1161	1162	—
1162	1163	—

1	2	3
1163	1164	—
1164	1165	—
1165	1166	—
1166	1167	—
1167	1168	—
1168	1169	—
1169	1170	—
1170	1171	—
1171	1172	—
1172	1173	—
1173	1174	—
1174	1175	—
1175	1176	—
1176	1177	—
1177	1178	—
1178	1179	—
1179	1180	—
1180	1181	—
1181	1182	—
1182	1183	—
1183	1184	—
1184	1185	—
1185	1186	—
1186	1187	—
1187	1188	—
1188	1189	—
1189	1190	—
1190	1191	—
1191	1192	—
1192	1193	—
1193	1194	—
1194	1195	—
1195	1196	—
1196	1197	—
1197	1198	—
1198	1199	—
1199	1200	—
1200	1201	—
1201	1202	—
1202	1203	—
1203	1204	—

1	2	3
1204	1205	—
1205	1206	—
1206	1207	—
1207	1208	—
1208	1209	—
1209	1210	—
1210	1211	—
1211	1212	—
1212	1213	—
1213	1214	—
1214	1215	—
1215	1216	—
1216	1217	—
1217	1218	—
1218	1219	—
1219	1220	—
1220	1221	—
1221	1222	—
1222	1223	—
1223	1224	—
1224	1225	—
1225	1226	—
1226	1227	—
1227	1228	—
1228	1229	—
1229	1230	—
1230	1231	—
1231	1232	—
1232	1233	—
1233	1234	—
1234	1235	—
1235	1236	—
1236	1237	—
1237	1238	—
1238	1239	—
1239	1240	—
1240	1241	—
1241	1242	—
1242	1243	—
1243	1244	—
1244	1245	—

1	2	3
1245	1246	—
1246	1247	—
1247	1248	—
1248	1249	—
1249	1250	—
1250	1251	—
1251	1252	—
1252	1253	—
1253	1254	—
1254	1255	—
1255	1256	—
1256	1257	—
1257	1258	—
1258	1259	—
1259	1260	—
1260	1261	—
1261	1262	—
1262	1263	—
1263	1264	—
1264	1265	—
1265	1266	—
1266	1267	—
1267	1268	—
1268	1269	—
1269	1270	—
1270	1271	—
1271	1272	—
1272	1273	—
1273	1274	—
1274	1275	—
1275	1276	—
1276	1277	—
1277	1278	—
1278	1279	—
1279	1280	—
1280	1281	—
1281	1282	—
1282	1283	—
1283	1284	—
1284	1285	—
1285	1286	—

1	2	3
1286	1287	—
1287	1	—
1288	1289	—
1289	1290	—
1290	1291	—
1291	1292	—
1292	1288	—
1293	1294	—
1294	1295	—
1295	1296	—
1296	1297	—
1297	1298	—
1298	1299	—
1299	1300	—
1300	1301	—
1301	1302	—
1302	1303	—
1303	1304	—
1304	1305	—
1305	1306	—
1306	1307	—
1307	1308	—
1308	1309	—
1309	1310	—
1310	1311	—
1311	1312	—
1312	1313	—
1313	1314	—
1314	1315	—
1315	1316	—
1316	1317	—
1317	1318	—
1318	1319	—
1319	1320	—
1320	1321	—
1321	1322	—
1322	1323	—
1323	1324	—
1324	1325	—

1	2	3
1325	1326	—
1326	1327	—
1327	1328	—
1328	1329	—
1329	1330	—
1330	1331	—
1331	1332	—
1332	1333	—
1333	1334	—
1334	1335	—
1335	1336	—
1336	1337	—
1337	1338	—
1338	1339	—
1339	1340	—
1340	1341	—
1341	1342	—
1342	1343	—
1343	1344	—
1344	1345	—
1345	1346	—
1346	1347	—
1347	1348	—
1348	1349	—
1349	1350	—
1350	1351	—
1351	1352	—
1352	1353	—
1353	1354	—
1354	1355	—
1355	1356	—
1356	1357	—
1357	1358	—
1358	1359	—
1359	1360	—
1360	1361	—
1361	1362	—
1362	1363	—
1363	1364	—
1364	1365	—
1365	1366	—

1	2	3
1366	1367	—
1367	1368	—
1368	1369	—
1369	1370	—
1370	1371	—
1371	1372	—
1372	1373	—
1373	1374	—
1374	1375	—
1375	1376	—
1376	1377	—
1377	1378	—
1378	1379	—
1379	1380	—
1380	1381	—
1381	1382	—
1382	1383	—
1383	1384	—
1384	1385	—
1385	1386	—
1386	1387	—
1387	1388	—
1388	1389	—
1389	1390	—
1390	1391	—
1391	1392	—
1392	1393	—
1393	1394	—
1394	1395	—
1395	1396	—
1396	1397	—
1397	1398	—
1398	1399	—
1399	1400	—
1400	1401	—
1401	1402	—
1402	1403	—
1403	1404	—
1404	1405	—
1405	1406	—
1406	1407	—

1	2	3
1407	1293	—
1408	1409	—
1409	1410	—
1410	1411	—
1411	1412	—
1412	1413	—
1413	1414	—
1414	1415	—
1415	1416	—
1416	1417	—
1417	1418	—
1418	1419	—
1419	1420	—
1420	1421	—
1421	1422	—
1422	1423	—
1423	1424	—
1424	1425	—
1425	1426	—
1426	1427	—
1427	1428	—
1428	1429	—
1429	1430	—
1430	1431	—
1431	1432	—
1432	1433	—
1433	1434	—
1434	1435	—
1435	1436	—
1436	1437	—
1437	1438	—
1438	1439	—
1439	1440	—
1440	1441	—
1441	1442	—
1442	1443	—
1443	1444	—
1444	1445	—
1445	1446	—
1446	1447	—

1	2	3
1447	1448	—
1448	1449	—
1449	1450	—
1450	1451	—
1451	1452	—
1452	1453	—
1453	1454	—
1454	1455	—
1455	1456	—
1456	1457	—
1457	1458	—
1458	1459	—
1459	1460	—
1460	1461	—
1461	1462	—
1462	1463	—
1463	1464	—
1464	1465	—
1465	1466	—
1466	1467	—
1467	1468	—
1468	1469	—
1469	1470	—
1470	1471	—
1471	1472	—
1472	1473	—
1473	1474	—
1474	1475	—
1475	1476	—
1476	1477	—
1477	1478	—
1478	1408	—

План границ охранной зоны

Основной лист

Лист 1
 Лист 2
 Лист 4
 Лист 6
 Лист 8
 Лист 10
 Лист 12
 Лист 16
 Лист 20
 Лист 24
 Лист 28
 Лист 33
 Лист 35 Лист 37
 Лист 38 Лист 40
 Лист 42 Лист 44
 Лист 47 Лист 49
 Лист 51 Лист 53
 Лист 55 Лист 57
 Лист 59
 Лист 61
 Лист 63
 Лист 64
 Лист 66
 Лист 68
 Лист 70
 Лист 72
 Лист 74
 Лист 76
 Лист 78
 Лист 79
 Лист 81
 Лист 83
 Лист 85
 Лист 87
 Лист 89
 Лист 91
 Лист 93
 Лист 94
 Лист 95

Масштаб 1:42925

Используемые условные знаки и обозначения:



– область выносного листа;

23

– номер выносного листа.

Приложение № 2
к постановлению
Правительства области
от 20.08.2018 № 539-н

Текстовое и графическое описание местоположения границ
охранной зоны газораспределительной сети объекта газоснабжения
Г/провод АП «Гамалеевское» с. Гамалеевка инв. № 1220118

Сведения об охранной зоне

№ п/п	Характеристики охранной зоны	Описание характеристик
1	2	3
1.	Местоположение охранной зоны	Оренбургская область, Сорочинский городской округ; охранная зона объекта газораспределения Г/провод АП «Гамалеевское» с. Гамалеевка инв. № 1220118, номер: 1
2.	Площадь \pm величина погрешности определения площади ($P \pm \Delta P$)	57301 кв. метр \pm 84 кв. метра
3.	Иные характеристики охранной зоны	на земельные участки, входящие в охранные зоны газораспределительных сетей, в целях предупреждения их повреждения или нарушения условий их нормальной эксплуатации налагаются ограничения (обременения) в соответствии с Правилами охраны газораспределительных сетей, утвержденными постановлением Правительства Российской Федерации от 20 ноября 2000 года № 878, которыми запрещается: а) строить объекты жилищно-гражданского и производственного назначения; б) сносить и реконструировать мосты, коллекторы, автомобильные и железные дороги с расположенными на них газораспределительными сетями без предварительного выноса этих газопроводов по согласованию с

1	2	3
		<p>эксплуатационными организациями;</p> <p>в) разрушать берегоукрепительные сооружения, водопропускные устройства, земляные и иные сооружения, предохраняющие газораспределительные сети от разрушений;</p> <p>г) перемещать, повреждать, засыпать и уничтожать опознавательные знаки, контрольно-измерительные пункты и другие устройства газораспределительных сетей;</p> <p>д) устраивать свалки и склады, разливать растворы кислот, солей, щелочей и других химически активных веществ;</p> <p>е) огораживать и перегораживать охранные зоны, препятствовать доступу персонала эксплуатационных организаций к газораспределительным сетям, проведению обслуживания и устранению повреждений газораспределительных сетей;</p> <p>ж) разводить огонь и размещать источники огня;</p> <p>з) рыть погреба, копать и обрабатывать почву сельскохозяйственными и мелиоративными орудиями и механизмами на глубину более 0,3 метра;</p> <p>и) открывать калитки и двери газорегуляторных пунктов, станций катодной и дренажной защиты, люки подземных колодцев, включать или отключать электроснабжение средств связи, освещения и систем телемеханики;</p> <p>к) набрасывать, приставлять и привязывать к опорам и надземным газопроводам, ограждениям и зданиям газораспределительных сетей посторонние предметы, лестницы, влезать на них;</p> <p>л) самовольно подключаться к газораспределительным сетям</p>

Сведения о местоположении границ охранной зоны

Система координат: МСК – субъект 56				
Сведения о характерных точках границ охранной зоны				
обозначение характерных точек границы	координаты (метров)		метод определения координат и средняя квадратическая погрешность положения характерной точки (Mt) (метров)	описание закрепле- ния точки
	X	Y		
1	2	3	4	5
1	485243,1	1396577,8	аналитический метод; 0,10	—
2	485249,8	1396630,1	аналитический метод; 0,10	—
3	485342,8	1396631,0	аналитический метод; 0,10	—
4	485350,7	1396630,1	аналитический метод; 0,10	—
5	485343,6	1396606,9	аналитический метод; 0,10	—
6	485358,8	1396606,4	аналитический метод; 0,10	—
7	485358,9	1396610,4	аналитический метод; 0,10	—
8	485349,0	1396610,8	аналитический метод; 0,10	—
9	485354,7	1396629,8	аналитический метод; 0,10	—
10	485460,5	1396623,9	аналитический метод; 0,10	—
11	485467,8	1396628,6	аналитический метод; 0,10	—
12	485465,5	1396631,9	аналитический метод; 0,10	—
13	485459,4	1396628,0	аналитический метод; 0,10	—
14	485451,8	1396628,6	аналитический метод; 0,10	—
15	485452,5	1396639,0	аналитический метод; 0,10	—
16	485448,5	1396639,0	аналитический метод; 0,10	—
17	485447,8	1396628,8	аналитический метод; 0,10	—
18	485439,8	1396629,4	аналитический метод; 0,10	—
19	485440,4	1396633,9	аналитический метод; 0,10	—
20	485436,3	1396633,9	аналитический метод; 0,10	—
21	485435,8	1396629,7	аналитический метод; 0,10	—
22	485420,8	1396630,3	аналитический метод; 0,10	—
23	485421,1	1396634,3	аналитический метод; 0,10	—
24	485417,1	1396634,2	аналитический метод; 0,10	—
25	485416,8	1396630,5	аналитический метод; 0,10	—
26	485363,9	1396633,4	аналитический метод; 0,10	—
27	485363,8	1396633,8	аналитический метод; 0,10	—
28	485360,3	1396633,8	аналитический метод; 0,10	—
29	485360,2	1396633,6	аналитический метод; 0,10	—
30	485353,4	1396633,8	аналитический метод; 0,10	—

1	2	3	4	5
31	485345,0	1396634,8	аналитический метод; 0,10	—
32	485347,7	1396682,7	аналитический метод; 0,10	—
33	485357,2	1396681,6	аналитический метод; 0,10	—
34	485374,4	1396681,0	аналитический метод; 0,10	—
35	485373,4	1396669,0	аналитический метод; 0,10	—
36	485377,4	1396668,7	аналитический метод; 0,10	—
37	485378,4	1396680,9	аналитический метод; 0,10	—
38	485391,0	1396681,0	аналитический метод; 0,10	—
39	485391,6	1396692,9	аналитический метод; 0,10	—
40	485401,3	1396692,4	аналитический метод; 0,10	—
41	485400,3	1396670,0	аналитический метод; 0,10	—
42	485399,9	1396670,0	аналитический метод; 0,10	—
43	485400,1	1396666,8	аналитический метод; 0,10	—
44	485404,1	1396666,8	аналитический метод; 0,10	—
45	485405,3	1396692,1	аналитический метод; 0,10	—
46	485416,9	1396691,5	аналитический метод; 0,10	—
47	485414,5	1396665,5	аналитический метод; 0,10	—
48	485418,5	1396665,1	аналитический метод; 0,10	—
49	485420,9	1396691,2	аналитический метод; 0,10	—
50	485430,3	1396690,6	аналитический метод; 0,10	—
51	485427,1	1396665,1	аналитический метод; 0,10	—
52	485431,2	1396664,8	аналитический метод; 0,10	—
53	485434,3	1396690,3	аналитический метод; 0,10	—
54	485448,5	1396689,6	аналитический метод; 0,10	—
55	485446,8	1396665,4	аналитический метод; 0,10	—
56	485450,8	1396665,1	аналитический метод; 0,10	—
57	485452,4	1396689,3	аналитический метод; 0,10	—
58	485462,7	1396689,2	аналитический метод; 0,10	—
59	485460,8	1396661,3	аналитический метод; 0,10	—
60	485464,8	1396661,0	аналитический метод; 0,10	—
61	485466,7	1396689,0	аналитический метод; 0,10	—
62	485483,1	1396688,0	аналитический метод; 0,10	—
63	485481,7	1396662,3	аналитический метод; 0,10	—
64	485485,7	1396662,2	аналитический метод; 0,10	—
65	485487,1	1396687,8	аналитический метод; 0,10	—
66	485507,3	1396686,5	аналитический метод; 0,10	—
67	485504,9	1396656,6	аналитический метод; 0,10	—
68	485508,9	1396656,4	аналитический метод; 0,10	—
69	485511,3	1396686,3	аналитический метод; 0,10	—
70	485545,8	1396684,6	аналитический метод; 0,10	—
71	485545,2	1396660,7	аналитический метод; 0,10	—

1	2	3	4	5
72	485549,2	1396660,4	аналитический метод; 0,10	—
73	485549,8	1396684,4	аналитический метод; 0,10	—
74	485577,6	1396684,0	аналитический метод; 0,10	—
75	485577,8	1396658,2	аналитический метод; 0,10	—
76	485581,9	1396658,1	аналитический метод; 0,10	—
77	485581,6	1396683,9	аналитический метод; 0,10	—
78	485599,7	1396683,3	аналитический метод; 0,10	—
79	485601,5	1396654,3	аналитический метод; 0,10	—
80	485609,1	1396655,4	аналитический метод; 0,10	—
81	485608,8	1396659,4	аналитический метод; 0,10	—
82	485605,3	1396658,9	аналитический метод; 0,10	—
83	485603,7	1396683,2	аналитический метод; 0,10	—
84	485619,8	1396682,8	аналитический метод; 0,10	—
85	485621,6	1396660,1	аналитический метод; 0,10	—
86	485625,6	1396660,3	аналитический метод; 0,10	—
87	485623,8	1396682,7	аналитический метод; 0,10	—
88	485651,0	1396682,1	аналитический метод; 0,10	—
89	485659,9	1396680,8	аналитический метод; 0,10	—
90	485661,0	1396663,0	аналитический метод; 0,10	—
91	485665,0	1396663,2	аналитический метод; 0,10	—
92	485663,9	1396680,3	аналитический метод; 0,10	—
93	485761,5	1396667,0	аналитический метод; 0,10	—
94	485759,6	1396657,3	аналитический метод; 0,10	—
95	485763,5	1396656,6	аналитический метод; 0,10	—
96	485765,5	1396666,5	аналитический метод; 0,10	—
97	485781,9	1396664,2	аналитический метод; 0,10	—
98	485777,3	1396644,6	аналитический метод; 0,10	—
99	485781,3	1396643,9	аналитический метод; 0,10	—
100	485785,8	1396663,3	аналитический метод; 0,10	—
101	485798,3	1396658,9	аналитический метод; 0,10	—
102	485791,5	1396637,0	аналитический метод; 0,10	—
103	485795,3	1396635,7	аналитический метод; 0,10	—
104	485802,1	1396657,5	аналитический метод; 0,10	—
105	485814,7	1396653,3	аналитический метод; 0,10	—
106	485808,7	1396633,5	аналитический метод; 0,10	—
107	485812,5	1396632,1	аналитический метод; 0,10	—
108	485818,5	1396652,0	аналитический метод; 0,10	—
109	485849,2	1396641,5	аналитический метод; 0,10	—
110	485845,2	1396623,2	аналитический метод; 0,10	—
111	485842,8	1396623,6	аналитический метод; 0,10	—
112	485842,1	1396619,6	аналитический метод; 0,10	—

1	2	3	4	5
113	485848,2	1396618,6	аналитический метод; 0,10	—
114	485853,0	1396639,9	аналитический метод; 0,10	—
115	485862,5	1396635,6	аналитический метод; 0,10	—
116	485857,2	1396619,3	аналитический метод; 0,10	—
117	485860,9	1396618,0	аналитический метод; 0,10	—
118	485866,2	1396634,1	аналитический метод; 0,10	—
119	485894,1	1396624,3	аналитический метод; 0,10	—
120	485888,0	1396601,2	аналитический метод; 0,10	—
121	485891,9	1396600,2	аналитический метод; 0,10	—
122	485897,9	1396622,9	аналитический метод; 0,10	—
123	485924,9	1396613,4	аналитический метод; 0,10	—
124	485919,7	1396597,5	аналитический метод; 0,10	—
125	485923,5	1396596,1	аналитический метод; 0,10	—
126	485928,7	1396612,1	аналитический метод; 0,10	—
127	485933,7	1396610,6	аналитический метод; 0,10	—
128	485932,1	1396596,0	аналитический метод; 0,10	—
129	485936,9	1396594,8	аналитический метод; 0,10	—
130	485936,2	1396591,8	аналитический метод; 0,10	—
131	485940,1	1396591,0	аналитический метод; 0,10	—
132	485941,7	1396597,7	аналитический метод; 0,10	—
133	485936,5	1396599,1	аналитический метод; 0,10	—
134	485938,0	1396613,4	аналитический метод; 0,10	—
135	485865,7	1396638,5	аналитический метод; 0,10	—
136	485852,4	1396644,6	аналитический метод; 0,10	—
137	485784,8	1396667,8	аналитический метод; 0,10	—
138	485653,4	1396685,8	аналитический метод; 0,10	—
139	485659,7	1396728,3	аналитический метод; 0,10	—
140	485624,0	1396733,0	аналитический метод; 0,10	—
141	485602,1	1396736,9	аналитический метод; 0,10	—
142	485601,1	1396733,0	аналитический метод; 0,10	—
143	485623,4	1396729,1	аналитический метод; 0,10	—
144	485655,2	1396724,9	аналитический метод; 0,10	—
145	485649,4	1396686,1	аналитический метод; 0,10	—
146	485579,6	1396687,9	аналитический метод; 0,10	—
147	485548,3	1396688,5	аналитический метод; 0,10	—
148	485551,7	1396727,6	аналитический метод; 0,10	—
149	485547,6	1396727,6	аналитический метод; 0,10	—
150	485544,3	1396688,7	аналитический метод; 0,10	—
151	485465,0	1396693,1	аналитический метод; 0,10	—
152	485455,7	1396693,2	аналитический метод; 0,10	—
153	485459,1	1396741,4	аналитический метод; 0,10	—

1	2	3	4	5
154	485477,5	1396739,9	аналитический метод; 0,10	—
155	485477,6	1396742,8	аналитический метод; 0,10	—
156	485485,8	1396742,0	аналитический метод; 0,10	—
157	485486,3	1396746,7	аналитический метод; 0,10	—
158	485491,6	1396746,7	аналитический метод; 0,10	—
159	485491,6	1396750,7	аналитический метод; 0,10	—
160	485486,6	1396750,7	аналитический метод; 0,10	—
161	485486,9	1396753,8	аналитический метод; 0,10	—
162	485482,9	1396753,8	аналитический метод; 0,10	—
163	485482,2	1396746,4	аналитический метод; 0,10	—
164	485473,8	1396747,1	аналитический метод; 0,10	—
165	485473,6	1396744,2	аналитический метод; 0,10	—
166	485459,3	1396745,4	аналитический метод; 0,10	—
167	485459,5	1396748,5	аналитический метод; 0,10	—
168	485361,3	1396755,2	аналитический метод; 0,10	—
169	485361,4	1396759,8	аналитический метод; 0,10	—
170	485357,4	1396759,8	аналитический метод; 0,10	—
171	485357,2	1396751,4	аналитический метод; 0,10	—
172	485455,3	1396744,8	аналитический метод; 0,10	—
173	485451,7	1396693,4	аналитический метод; 0,10	—
174	485387,8	1396697,1	аналитический метод; 0,10	—
175	485387,1	1396685,0	аналитический метод; 0,10	—
176	485359,4	1396685,5	аналитический метод; 0,10	—
177	485360,3	1396703,9	аналитический метод; 0,10	—
178	485356,3	1396703,9	аналитический метод; 0,10	—
179	485355,4	1396685,8	аналитический метод; 0,10	—
180	485341,9	1396687,4	аналитический метод; 0,10	—
181	485343,1	1396717,3	аналитический метод; 0,10	—
182	485339,1	1396717,3	аналитический метод; 0,10	—
183	485337,9	1396687,9	аналитический метод; 0,10	—
184	485250,8	1396700,9	аналитический метод; 0,10	—
185	485255,1	1396743,0	аналитический метод; 0,10	—
186	485251,1	1396743,0	аналитический метод; 0,10	—
187	485246,9	1396701,5	аналитический метод; 0,10	—
188	485241,1	1396702,4	аналитический метод; 0,10	—
189	485243,0	1396726,1	аналитический метод; 0,10	—
190	485236,9	1396726,6	аналитический метод; 0,10	—
191	485236,8	1396722,6	аналитический метод; 0,10	—
192	485238,7	1396722,4	аналитический метод; 0,10	—
193	485237,2	1396703,0	аналитический метод; 0,10	—
194	485235,9	1396703,1	аналитический метод; 0,10	—

1	2	3	4	5
195	485235,9	1396704,2	аналитический метод; 0,10	—
196	485208,6	1396701,6	аналитический метод; 0,10	—
197	485175,2	1396704,0	аналитический метод; 0,10	—
198	485179,0	1396731,1	аналитический метод; 0,10	—
199	485199,3	1396731,0	аналитический метод; 0,10	—
200	485199,6	1396742,0	аналитический метод; 0,10	—
201	485196,5	1396741,9	аналитический метод; 0,10	—
202	485196,6	1396746,4	аналитический метод; 0,10	—
203	485192,6	1396746,4	аналитический метод; 0,10	—
204	485192,4	1396737,9	аналитический метод; 0,10	—
205	485195,5	1396737,9	аналитический метод; 0,10	—
206	485195,4	1396735,0	аналитический метод; 0,10	—
207	485179,0	1396735,1	аналитический метод; 0,10	—
208	485175,9	1396756,2	аналитический метод; 0,10	—
209	485120,7	1396757,6	аналитический метод; 0,10	—
210	485120,7	1396772,6	аналитический метод; 0,10	—
211	485138,8	1396842,3	аналитический метод; 0,10	—
212	485134,7	1396842,3	аналитический метод; 0,10	—
213	485116,7	1396773,2	аналитический метод; 0,10	—
214	485116,7	1396757,6	аналитический метод; 0,10	—
215	485093,4	1396758,1	аналитический метод; 0,10	—
216	485093,5	1396771,9	аналитический метод; 0,10	—
217	485089,4	1396771,9	аналитический метод; 0,10	—
218	485089,5	1396754,2	аналитический метод; 0,10	—
219	485172,4	1396752,3	аналитический метод; 0,10	—
220	485175,2	1396733,1	аналитический метод; 0,10	—
221	485171,2	1396704,4	аналитический метод; 0,10	—
222	485068,1	1396712,8	аналитический метод; 0,10	—
223	485067,4	1396706,4	аналитический метод; 0,10	—
224	485056,8	1396705,9	аналитический метод; 0,10	—
225	485026,4	1396706,0	аналитический метод; 0,10	—
226	485030,0	1396770,4	аналитический метод; 0,10	—
227	485035,3	1396779,0	аналитический метод; 0,10	—
228	485038,6	1396780,2	аналитический метод; 0,10	—
229	485037,4	1396783,9	аналитический метод; 0,10	—
230	485033,3	1396782,5	аналитический метод; 0,10	—
231	485032,3	1396781,7	аналитический метод; 0,10	—
232	485026,1	1396771,7	аналитический метод; 0,10	—
233	485022,4	1396706,0	аналитический метод; 0,10	—
234	485005,0	1396706,0	аналитический метод; 0,10	—
235	485003,4	1396685,6	аналитический метод; 0,10	—

1	2	3	4	5
236	485001,5	1396685,6	аналитический метод; 0,10	—
237	485001,3	1396682,0	аналитический метод; 0,10	—
238	485003,0	1396681,9	аналитический метод; 0,10	—
239	485002,3	1396675,9	аналитический метод; 0,10	—
240	484996,3	1396657,5	аналитический метод; 0,10	—
241	484993,5	1396643,6	аналитический метод; 0,10	—
242	484983,8	1396643,8	аналитический метод; 0,10	—
243	484984,1	1396647,4	аналитический метод; 0,10	—
244	484980,0	1396647,4	аналитический метод; 0,10	—
245	484979,8	1396643,8	аналитический метод; 0,10	—
246	484951,8	1396644,1	аналитический метод; 0,10	—
247	484952,5	1396652,4	аналитический метод; 0,10	—
248	484948,5	1396652,4	аналитический метод; 0,10	—
249	484947,8	1396644,3	аналитический метод; 0,10	—
250	484911,2	1396646,3	аналитический метод; 0,10	—
251	484911,8	1396656,1	аналитический метод; 0,10	—
252	484907,8	1396656,1	аналитический метод; 0,10	—
253	484907,3	1396646,5	аналитический метод; 0,10	—
254	484868,2	1396648,6	аналитический метод; 0,10	—
255	484864,2	1396648,6	аналитический метод; 0,10	—
256	484861,3	1396625,3	аналитический метод; 0,10	—
257	484819,1	1396629,1	аналитический метод; 0,10	—
258	484817,5	1396655,1	аналитический метод; 0,10	—
259	484813,5	1396655,1	аналитический метод; 0,10	—
260	484815,1	1396629,5	аналитический метод; 0,10	—
261	484790,2	1396631,7	аналитический метод; 0,10	—
262	484791,3	1396647,2	аналитический метод; 0,10	—
263	484787,2	1396647,2	аналитический метод; 0,10	—
264	484786,2	1396632,1	аналитический метод; 0,10	—
265	484768,2	1396633,7	аналитический метод; 0,10	—
266	484769,5	1396649,6	аналитический метод; 0,10	—
267	484765,5	1396649,6	аналитический метод; 0,10	—
268	484764,3	1396634,1	аналитический метод; 0,10	—
269	484739,9	1396636,3	аналитический метод; 0,10	—
270	484741,8	1396658,3	аналитический метод; 0,10	—
271	484737,8	1396658,3	аналитический метод; 0,10	—
272	484735,9	1396636,6	аналитический метод; 0,10	—
273	484709,6	1396638,6	аналитический метод; 0,10	—
274	484710,5	1396658,9	аналитический метод; 0,10	—
275	484700,9	1396659,4	аналитический метод; 0,10	—
276	484700,7	1396655,4	аналитический метод; 0,10	—

1	2	3	4	5
277	484706,4	1396655,1	аналитический метод; 0,10	—
278	484705,6	1396638,9	аналитический метод; 0,10	—
279	484673,5	1396641,2	аналитический метод; 0,10	—
280	484674,4	1396660,8	аналитический метод; 0,10	—
281	484657,4	1396661,7	аналитический метод; 0,10	—
282	484657,2	1396662,8	аналитический метод; 0,10	—
283	484653,7	1396662,8	аналитический метод; 0,10	—
284	484653,4	1396661,9	аналитический метод; 0,10	—
285	484649,2	1396662,2	аналитический метод; 0,10	—
286	484649,0	1396663,6	аналитический метод; 0,10	—
287	484645,5	1396663,6	аналитический метод; 0,10	—
288	484645,2	1396662,5	аналитический метод; 0,10	—
289	484635,1	1396663,3	аналитический метод; 0,10	—
290	484636,5	1396694,5	аналитический метод; 0,10	—
291	484649,4	1396693,5	аналитический метод; 0,10	—
292	484694,1	1396691,0	аналитический метод; 0,10	—
293	484694,2	1396698,9	аналитический метод; 0,10	—
294	484690,2	1396698,9	аналитический метод; 0,10	—
295	484690,2	1396695,3	аналитический метод; 0,10	—
296	484651,6	1396697,4	аналитический метод; 0,10	—
297	484651,3	1396698,3	аналитический метод; 0,10	—
298	484647,9	1396698,3	аналитический метод; 0,10	—
299	484647,7	1396697,6	аналитический метод; 0,10	—
300	484620,6	1396699,8	аналитический метод; 0,10	—
301	484620,6	1396700,9	аналитический метод; 0,10	—
302	484616,6	1396700,9	аналитический метод; 0,10	—
303	484616,4	1396696,1	аналитический метод; 0,10	—
304	484632,5	1396694,8	аналитический метод; 0,10	—
305	484631,1	1396663,6	аналитический метод; 0,10	—
306	484615,1	1396664,6	аналитический метод; 0,10	—
307	484615,5	1396670,8	аналитический метод; 0,10	—
308	484611,5	1396670,8	аналитический метод; 0,10	—
309	484611,1	1396664,9	аналитический метод; 0,10	—
310	484575,6	1396667,2	аналитический метод; 0,10	—
311	484575,6	1396686,2	аналитический метод; 0,10	—
312	484518,3	1396688,8	аналитический метод; 0,10	—
313	484515,5	1396740,9	аналитический метод; 0,10	—
314	484486,0	1396743,7	аналитический метод; 0,10	—
315	484412,6	1396749,2	аналитический метод; 0,10	—
316	484396,4	1396750,8	аналитический метод; 0,10	—
317	484369,4	1396735,0	аналитический метод; 0,10	—

1	2	3	4	5
318	484296,3	1396740,6	аналитический метод; 0,10	—
319	484253,1	1396747,7	аналитический метод; 0,10	—
320	484256,8	1396778,3	аналитический метод; 0,10	—
321	484343,9	1396780,2	аналитический метод; 0,10	—
322	484390,0	1396780,4	аналитический метод; 0,10	—
323	484390,1	1396796,6	аналитический метод; 0,10	—
324	484401,6	1396796,5	аналитический метод; 0,10	—
325	484401,7	1396800,5	аналитический метод; 0,10	—
326	484385,2	1396800,7	аналитический метод; 0,10	—
327	484385,1	1396798,1	аналитический метод; 0,10	—
328	484386,1	1396798,1	аналитический метод; 0,10	—
329	484385,9	1396784,5	аналитический метод; 0,10	—
330	484346,0	1396784,2	аналитический метод; 0,10	—
331	484346,7	1396796,0	аналитический метод; 0,10	—
332	484350,9	1396795,9	аналитический метод; 0,10	—
333	484350,9	1396800,8	аналитический метод; 0,10	—
334	484347,0	1396800,9	аналитический метод; 0,10	—
335	484347,0	1396800,0	аналитический метод; 0,10	—
336	484343,0	1396800,2	аналитический метод; 0,10	—
337	484342,0	1396784,1	аналитический метод; 0,10	—
338	484313,2	1396783,3	аналитический метод; 0,10	—
339	484313,4	1396790,1	аналитический метод; 0,10	—
340	484309,3	1396790,1	аналитический метод; 0,10	—
341	484309,2	1396783,2	аналитический метод; 0,10	—
342	484277,3	1396782,6	аналитический метод; 0,10	—
343	484276,1	1396804,8	аналитический метод; 0,10	—
344	484272,1	1396804,8	аналитический метод; 0,10	—
345	484273,3	1396782,6	аналитический метод; 0,10	—
346	484257,2	1396782,3	аналитический метод; 0,10	—
347	484261,1	1396813,3	аналитический метод; 0,10	—
348	484266,5	1396841,4	аналитический метод; 0,10	—
349	484265,8	1396859,2	аналитический метод; 0,10	—
350	484282,6	1396858,3	аналитический метод; 0,10	—
351	484282,2	1396850,3	аналитический метод; 0,10	—
352	484286,2	1396850,2	аналитический метод; 0,10	—
353	484286,6	1396858,2	аналитический метод; 0,10	—
354	484291,1	1396858,0	аналитический метод; 0,10	—
355	484291,1	1396854,9	аналитический метод; 0,10	—
356	484295,1	1396855,0	аналитический метод; 0,10	—
357	484295,1	1396857,8	аналитический метод; 0,10	—
358	484363,7	1396855,0	аналитический метод; 0,10	—

1	2	3	4	5
359	484363,3	1396847,9	аналитический метод; 0,10	—
360	484367,3	1396847,8	аналитический метод; 0,10	—
361	484367,7	1396854,8	аналитический метод; 0,10	—
362	484380,7	1396854,3	аналитический метод; 0,10	—
363	484380,0	1396846,1	аналитический метод; 0,10	—
364	484384,0	1396846,0	аналитический метод; 0,10	—
365	484384,7	1396854,2	аналитический метод; 0,10	—
366	484399,0	1396854,3	аналитический метод; 0,10	—
367	484398,8	1396862,1	аналитический метод; 0,10	—
368	484394,8	1396862,1	аналитический метод; 0,10	—
369	484394,9	1396858,3	аналитический метод; 0,10	—
370	484383,0	1396858,2	аналитический метод; 0,10	—
371	484261,7	1396863,4	аналитический метод; 0,10	—
372	484261,9	1396858,1	аналитический метод; 0,10	—
373	484259,8	1396858,1	аналитический метод; 0,10	—
374	484259,9	1396854,1	аналитический метод; 0,10	—
375	484262,0	1396854,1	аналитический метод; 0,10	—
376	484262,4	1396841,5	аналитический метод; 0,10	—
377	484257,1	1396813,9	аналитический метод; 0,10	—
378	484255,7	1396803,1	аналитический метод; 0,10	—
379	484253,2	1396803,1	аналитический метод; 0,10	—
380	484253,2	1396799,2	аналитический метод; 0,10	—
381	484255,2	1396799,1	аналитический метод; 0,10	—
382	484252,8	1396778,6	аналитический метод; 0,10	—
383	484229,7	1396785,6	аналитический метод; 0,10	—
384	484228,6	1396781,7	аналитический метод; 0,10	—
385	484252,4	1396774,6	аналитический метод; 0,10	—
386	484249,2	1396748,4	аналитический метод; 0,10	—
387	484154,1	1396765,2	аналитический метод; 0,10	—
388	484085,4	1396776,9	аналитический метод; 0,10	—
389	484084,8	1396783,1	аналитический метод; 0,10	—
390	484024,1	1396789,8	аналитический метод; 0,10	—
391	484026,0	1396813,0	аналитический метод; 0,10	—
392	484032,3	1396812,2	аналитический метод; 0,10	—
393	484121,8	1396802,9	аналитический метод; 0,10	—
394	484139,9	1396801,7	аналитический метод; 0,10	—
395	484167,0	1396799,0	аналитический метод; 0,10	—
396	484180,2	1396797,2	аналитический метод; 0,10	—
397	484181,5	1396810,0	аналитический метод; 0,10	—
398	484177,4	1396809,9	аналитический метод; 0,10	—
399	484176,7	1396801,7	аналитический метод; 0,10	—

1	2	3	4	5
400	484169,5	1396802,7	аналитический метод; 0,10	—
401	484170,5	1396809,9	аналитический метод; 0,10	—
402	484166,3	1396809,9	аналитический метод; 0,10	—
403	484165,5	1396803,2	аналитический метод; 0,10	—
404	484151,3	1396804,6	аналитический метод; 0,10	—
405	484152,0	1396809,9	аналитический метод; 0,10	—
406	484147,8	1396810,0	аналитический метод; 0,10	—
407	484147,3	1396805,0	аналитический метод; 0,10	—
408	484142,3	1396805,5	аналитический метод; 0,10	—
409	484142,9	1396811,7	аналитический метод; 0,10	—
410	484138,8	1396811,6	аналитический метод; 0,10	—
411	484138,3	1396805,8	аналитический метод; 0,10	—
412	484124,0	1396806,8	аналитический метод; 0,10	—
413	484124,4	1396812,0	аналитический метод; 0,10	—
414	484120,4	1396812,0	аналитический метод; 0,10	—
415	484120,1	1396807,1	аналитический метод; 0,10	—
416	484087,5	1396810,5	аналитический метод; 0,10	—
417	484087,8	1396814,2	аналитический метод; 0,10	—
418	484088,8	1396814,2	аналитический метод; 0,10	—
419	484089,6	1396814,1	аналитический метод; 0,10	—
420	484089,9	1396818,0	аналитический метод; 0,10	—
421	484082,5	1396818,9	аналитический метод; 0,10	—
422	484081,9	1396814,8	аналитический метод; 0,10	—
423	484083,9	1396814,7	аналитический метод; 0,10	—
424	484083,5	1396810,9	аналитический метод; 0,10	—
425	484060,7	1396813,3	аналитический метод; 0,10	—
426	484060,5	1396814,7	аналитический метод; 0,10	—
427	484057,0	1396814,7	аналитический метод; 0,10	—
428	484056,7	1396813,8	аналитический метод; 0,10	—
429	484044,9	1396815,0	аналитический метод; 0,10	—
430	484045,3	1396818,5	аналитический метод; 0,10	—
431	484041,2	1396818,4	аналитический метод; 0,10	—
432	484041,0	1396815,4	аналитический метод; 0,10	—
433	484034,7	1396815,9	аналитический метод; 0,10	—
434	484034,9	1396818,4	аналитический метод; 0,10	—
435	484031,0	1396818,4	аналитический метод; 0,10	—
436	484030,7	1396816,4	аналитический метод; 0,10	—
437	484026,3	1396817,0	аналитический метод; 0,10	—
438	484029,4	1396854,0	аналитический метод; 0,10	—
439	484032,3	1396876,7	аналитический метод; 0,10	—
440	484037,5	1396875,9	аналитический метод; 0,10	—

1	2	3	4	5
441	484036,8	1396869,1	аналитический метод; 0,10	—
442	484040,7	1396868,8	аналитический метод; 0,10	—
443	484041,5	1396875,3	аналитический метод; 0,10	—
444	484073,1	1396870,7	аналитический метод; 0,10	—
445	484072,9	1396865,3	аналитический метод; 0,10	—
446	484076,9	1396865,3	аналитический метод; 0,10	—
447	484077,1	1396870,1	аналитический метод; 0,10	—
448	484078,5	1396869,9	аналитический метод; 0,10	—
449	484078,7	1396866,1	аналитический метод; 0,10	—
450	484082,8	1396865,8	аналитический метод; 0,10	—
451	484082,8	1396864,3	аналитический метод; 0,10	—
452	484086,2	1396864,3	аналитический метод; 0,10	—
453	484086,3	1396869,7	аналитический метод; 0,10	—
454	484082,5	1396869,9	аналитический метод; 0,10	—
455	484082,4	1396873,4	аналитический метод; 0,10	—
456	484032,8	1396880,7	аналитический метод; 0,10	—
457	484036,3	1396906,5	аналитический метод; 0,10	—
458	484032,2	1396906,5	аналитический метод; 0,10	—
459	484028,9	1396881,2	аналитический метод; 0,10	—
460	483811,7	1396914,3	аналитический метод; 0,10	—
461	483788,2	1396921,9	аналитический метод; 0,10	—
462	483789,0	1396926,3	аналитический метод; 0,10	—
463	483729,5	1396951,6	аналитический метод; 0,10	—
464	483728,3	1396947,8	аналитический метод; 0,10	—
465	483746,3	1396940,2	аналитический метод; 0,10	—
466	483743,2	1396933,0	аналитический метод; 0,10	—
467	483746,7	1396930,9	аналитический метод; 0,10	—
468	483750,0	1396938,6	аналитический метод; 0,10	—
469	483784,5	1396923,9	аналитический метод; 0,10	—
470	483783,6	1396919,2	аналитический метод; 0,10	—
471	483804,3	1396912,7	аналитический метод; 0,10	—
472	483799,4	1396900,1	аналитический метод; 0,10	—
473	483803,1	1396898,6	аналитический метод; 0,10	—
474	483808,1	1396911,4	аналитический метод; 0,10	—
475	483808,7	1396911,1	аналитический метод; 0,10	—
476	483804,0	1396895,5	аналитический метод; 0,10	—
477	483809,1	1396894,3	аналитический метод; 0,10	—
478	483809,9	1396898,0	аналитический метод; 0,10	—
479	483808,9	1396898,2	аналитический метод; 0,10	—
480	483812,6	1396910,1	аналитический метод; 0,10	—
481	483851,7	1396904,1	аналитический метод; 0,10	—

1	2	3	4	5
482	483848,4	1396882,7	аналитический метод; 0,10	—
483	483852,3	1396881,9	аналитический метод; 0,10	—
484	483855,7	1396903,5	аналитический метод; 0,10	—
485	483914,3	1396894,5	аналитический метод; 0,10	—
486	483909,3	1396865,0	аналитический метод; 0,10	—
487	483913,2	1396864,3	аналитический метод; 0,10	—
488	483918,2	1396893,8	аналитический метод; 0,10	—
489	483999,4	1396881,3	аналитический метод; 0,10	—
490	483997,7	1396863,9	аналитический метод; 0,10	—
491	484001,7	1396863,5	аналитический метод; 0,10	—
492	484003,3	1396880,8	аналитический метод; 0,10	—
493	484028,3	1396877,3	аналитический метод; 0,10	—
494	484025,4	1396854,3	аналитический метод; 0,10	—
495	484020,6	1396796,0	аналитический метод; 0,10	—
496	483998,8	1396800,6	аналитический метод; 0,10	—
497	483997,8	1396822,5	аналитический метод; 0,10	—
498	483993,8	1396822,5	аналитический метод; 0,10	—
499	483994,8	1396801,4	аналитический метод; 0,10	—
500	483964,0	1396807,4	аналитический метод; 0,10	—
501	483966,0	1396825,0	аналитический метод; 0,10	—
502	483977,9	1396823,0	аналитический метод; 0,10	—
503	483978,5	1396827,0	аналитический метод; 0,10	—
504	483960,1	1396830,0	аналитический метод; 0,10	—
505	483959,6	1396825,9	аналитический метод; 0,10	—
506	483962,0	1396825,6	аналитический метод; 0,10	—
507	483960,1	1396808,2	аналитический метод; 0,10	—
508	483943,7	1396811,9	аналитический метод; 0,10	—
509	483945,2	1396825,0	аналитический метод; 0,10	—
510	483920,1	1396827,8	аналитический метод; 0,10	—
511	483920,7	1396832,5	аналитический метод; 0,10	—
512	483916,6	1396832,6	аналитический метод; 0,10	—
513	483916,1	1396828,3	аналитический метод; 0,10	—
514	483909,6	1396829,1	аналитический метод; 0,10	—
515	483909,8	1396832,6	аналитический метод; 0,10	—
516	483905,8	1396832,7	аналитический метод; 0,10	—
517	483905,6	1396829,7	аналитический метод; 0,10	—
518	483883,7	1396832,5	аналитический метод; 0,10	—
519	483883,9	1396836,5	аналитический метод; 0,10	—
520	483879,9	1396836,5	аналитический метод; 0,10	—
521	483879,7	1396833,0	аналитический метод; 0,10	—
522	483873,5	1396833,8	аналитический метод; 0,10	—

1	2	3	4	5
523	483873,8	1396838,0	аналитический метод; 0,10	—
524	483869,9	1396838,0	аналитический метод; 0,10	—
525	483869,5	1396834,3	аналитический метод; 0,10	—
526	483854,7	1396836,3	аналитический метод; 0,10	—
527	483856,3	1396843,5	аналитический метод; 0,10	—
528	483811,9	1396853,5	аналитический метод; 0,10	—
529	483757,6	1396867,5	аналитический метод; 0,10	—
530	483760,5	1396881,8	аналитический метод; 0,10	—
531	483762,7	1396881,5	аналитический метод; 0,10	—
532	483763,3	1396885,3	аналитический метод; 0,10	—
533	483757,4	1396886,3	аналитический метод; 0,10	—
534	483753,7	1396868,4	аналитический метод; 0,10	—
535	483746,5	1396869,8	аналитический метод; 0,10	—
536	483636,7	1396936,2	аналитический метод; 0,10	—
537	483605,5	1396964,8	аналитический метод; 0,10	—
538	483581,3	1396981,1	аналитический метод; 0,10	—
539	483495,1	1397040,8	аналитический метод; 0,10	—
540	483393,5	1397103,3	аналитический метод; 0,10	—
541	483383,6	1397087,8	аналитический метод; 0,10	—
542	483362,7	1397101,4	аналитический метод; 0,10	—
543	483360,8	1397097,8	аналитический метод; 0,10	—
544	483384,8	1397082,2	аналитический метод; 0,10	—
545	483394,7	1397097,8	аналитический метод; 0,10	—
546	483492,8	1397037,5	аналитический метод; 0,10	—
547	483542,7	1397003,0	аналитический метод; 0,10	—
548	483531,1	1396985,8	аналитический метод; 0,10	—
549	483534,6	1396983,5	аналитический метод; 0,10	—
550	483546,0	1397000,7	аналитический метод; 0,10	—
551	483565,6	1396987,1	аналитический метод; 0,10	—
552	483549,2	1396963,3	аналитический метод; 0,10	—
553	483552,3	1396960,9	аналитический метод; 0,10	—
554	483568,9	1396984,8	аналитический метод; 0,10	—
555	483577,5	1396978,9	аналитический метод; 0,10	—
556	483561,8	1396954,2	аналитический метод; 0,10	—
557	483565,2	1396952,0	аналитический метод; 0,10	—
558	483580,8	1396976,6	аналитический метод; 0,10	—
559	483591,7	1396969,2	аналитический метод; 0,10	—
560	483577,8	1396946,7	аналитический метод; 0,10	—
561	483574,3	1396948,7	аналитический метод; 0,10	—
562	483572,5	1396945,4	аналитический метод; 0,10	—
563	483579,1	1396941,3	аналитический метод; 0,10	—

1	2	3	4	5
564	483595,1	1396967,0	аналитический метод; 0,10	—
565	483602,9	1396961,7	аналитический метод; 0,10	—
566	483634,4	1396932,9	аналитический метод; 0,10	—
567	483641,8	1396928,2	аналитический метод; 0,10	—
568	483634,7	1396915,8	аналитический метод; 0,10	—
569	483622,5	1396923,8	аналитический метод; 0,10	—
570	483620,6	1396920,4	аналитический метод; 0,10	—
571	483632,7	1396912,3	аналитический метод; 0,10	—
572	483607,4	1396868,4	аналитический метод; 0,10	—
573	483549,7	1396907,6	аналитический метод; 0,10	—
574	483553,4	1396914,3	аналитический метод; 0,10	—
575	483549,9	1396916,2	аналитический метод; 0,10	—
576	483546,4	1396909,9	аналитический метод; 0,10	—
577	483490,6	1396948,9	аналитический метод; 0,10	—
578	483499,0	1396961,6	аналитический метод; 0,10	—
579	483495,8	1396963,9	аналитический метод; 0,10	—
580	483487,3	1396951,2	аналитический метод; 0,10	—
581	483449,2	1396976,9	аналитический метод; 0,10	—
582	483359,5	1397032,0	аналитический метод; 0,10	—
583	483327,6	1397054,5	аналитический метод; 0,10	—
584	483313,3	1397062,4	аналитический метод; 0,10	—
585	483315,1	1397067,0	аналитический метод; 0,10	—
586	483254,0	1397094,1	аналитический метод; 0,10	—
587	483252,4	1397090,4	аналитический метод; 0,10	—
588	483309,9	1397064,9	аналитический метод; 0,10	—
589	483308,3	1397060,5	аналитический метод; 0,10	—
590	483325,4	1397051,2	аналитический метод; 0,10	—
591	483357,3	1397028,6	аналитический метод; 0,10	—
592	483447,0	1396973,5	аналитический метод; 0,10	—
593	483545,9	1396905,3	аналитический метод; 0,10	—
594	483608,6	1396862,7	аналитический метод; 0,10	—
595	483618,0	1396878,7	аналитический метод; 0,10	—
596	483631,8	1396870,8	аналитический метод; 0,10	—
597	483633,8	1396874,3	аналитический метод; 0,10	—
598	483620,0	1396882,1	аналитический метод; 0,10	—
599	483645,3	1396926,1	аналитический метод; 0,10	—
600	483718,5	1396882,0	аналитический метод; 0,10	—
601	483709,6	1396865,7	аналитический метод; 0,10	—
602	483713,0	1396863,6	аналитический метод; 0,10	—
603	483721,9	1396879,9	аналитический метод; 0,10	—
604	483743,4	1396867,0	аналитический метод; 0,10	—

1	2	3	4	5
605	483723,3	1396799,9	аналитический метод; 0,10	—
606	483761,7	1396779,8	аналитический метод; 0,10	—
607	483770,1	1396803,3	аналитический метод; 0,10	—
608	483766,3	1396804,8	аналитический метод; 0,10	—
609	483759,5	1396785,5	аналитический метод; 0,10	—
610	483728,2	1396801,8	аналитический метод; 0,10	—
611	483747,1	1396865,6	аналитический метод; 0,10	—
612	483754,8	1396864,2	аналитический метод; 0,10	—
613	483767,0	1396860,8	аналитический метод; 0,10	—
614	483763,4	1396844,6	аналитический метод; 0,10	—
615	483767,2	1396843,6	аналитический метод; 0,10	—
616	483770,9	1396859,8	аналитический метод; 0,10	—
617	483783,9	1396856,6	аналитический метод; 0,10	—
618	483779,4	1396841,9	аналитический метод; 0,10	—
619	483774,3	1396843,2	аналитический метод; 0,10	—
620	483772,2	1396835,6	аналитический метод; 0,10	—
621	483776,1	1396834,6	аналитический метод; 0,10	—
622	483777,1	1396838,4	аналитический метод; 0,10	—
623	483782,0	1396837,0	аналитический метод; 0,10	—
624	483787,8	1396855,6	аналитический метод; 0,10	—
625	483809,0	1396850,2	аналитический метод; 0,10	—
626	483801,0	1396821,1	аналитический метод; 0,10	—
627	483804,8	1396820,0	аналитический метод; 0,10	—
628	483812,9	1396849,2	аналитический метод; 0,10	—
629	483851,5	1396840,5	аналитический метод; 0,10	—
630	483849,9	1396832,9	аналитический метод; 0,10	—
631	483907,2	1396825,4	аналитический метод; 0,10	—
632	483940,7	1396821,4	аналитический метод; 0,10	—
633	483939,3	1396808,8	аналитический метод; 0,10	—
634	483950,0	1396806,4	аналитический метод; 0,10	—
635	483945,8	1396783,4	аналитический метод; 0,10	—
636	483949,8	1396782,6	аналитический метод; 0,10	—
637	483953,9	1396805,5	аналитический метод; 0,10	—
638	484020,3	1396792,0	аналитический метод; 0,10	—
639	484019,7	1396786,2	аналитический метод; 0,10	—
640	484081,1	1396779,4	аналитический метод; 0,10	—
641	484081,5	1396775,2	аналитический метод; 0,10	—
642	484077,9	1396751,5	аналитический метод; 0,10	—
643	484082,0	1396750,9	аналитический метод; 0,10	—
644	484085,2	1396772,8	аналитический метод; 0,10	—
645	484110,0	1396768,6	аналитический метод; 0,10	—

1	2	3	4	5
646	484105,5	1396740,0	аналитический метод; 0,10	—
647	484109,4	1396739,4	аналитический метод; 0,10	—
648	484113,9	1396768,0	аналитический метод; 0,10	—
649	484151,3	1396761,6	аналитический метод; 0,10	—
650	484147,6	1396742,5	аналитический метод; 0,10	—
651	484151,6	1396741,5	аналитический метод; 0,10	—
652	484155,3	1396760,9	аналитический метод; 0,10	—
653	484173,3	1396757,6	аналитический метод; 0,10	—
654	484171,3	1396742,3	аналитический метод; 0,10	—
655	484175,3	1396741,5	аналитический метод; 0,10	—
656	484177,2	1396756,9	аналитический метод; 0,10	—
657	484194,8	1396753,7	аналитический метод; 0,10	—
658	484191,8	1396732,0	аналитический метод; 0,10	—
659	484195,8	1396731,3	аналитический метод; 0,10	—
660	484198,8	1396753,0	аналитический метод; 0,10	—
661	484259,2	1396742,8	аналитический метод; 0,10	—
662	484258,5	1396725,5	аналитический метод; 0,10	—
663	484262,5	1396725,3	аналитический метод; 0,10	—
664	484263,1	1396742,2	аналитический метод; 0,10	—
665	484293,9	1396736,9	аналитический метод; 0,10	—
666	484292,0	1396721,8	аналитический метод; 0,10	—
667	484282,6	1396722,9	аналитический метод; 0,10	—
668	484282,0	1396719,0	аналитический метод; 0,10	—
669	484304,4	1396716,3	аналитический метод; 0,10	—
670	484305,0	1396720,3	аналитический метод; 0,10	—
671	484295,9	1396721,3	аналитический метод; 0,10	—
672	484297,9	1396736,5	аналитический метод; 0,10	—
673	484346,2	1396732,8	аналитический метод; 0,10	—
674	484345,9	1396720,1	аналитический метод; 0,10	—
675	484349,8	1396720,1	аналитический метод; 0,10	—
676	484350,2	1396732,5	аналитический метод; 0,10	—
677	484368,0	1396731,1	аналитический метод; 0,10	—
678	484368,3	1396715,0	аналитический метод; 0,10	—
679	484360,3	1396714,4	аналитический метод; 0,10	—
680	484360,5	1396710,3	аналитический метод; 0,10	—
681	484372,3	1396711,3	аналитический метод; 0,10	—
682	484371,9	1396731,8	аналитический метод; 0,10	—
683	484397,2	1396746,7	аналитический метод; 0,10	—
684	484410,2	1396745,4	аналитический метод; 0,10	—
685	484406,6	1396711,8	аналитический метод; 0,10	—
686	484410,7	1396711,5	аналитический метод; 0,10	—

1	2	3	4	5
687	484414,2	1396745,1	аналитический метод; 0,10	—
688	484453,8	1396742,1	аналитический метод; 0,10	—
689	484451,4	1396706,1	аналитический метод; 0,10	—
690	484455,4	1396705,7	аналитический метод; 0,10	—
691	484457,8	1396741,8	аналитический метод; 0,10	—
692	484461,0	1396741,5	аналитический метод; 0,10	—
693	484459,4	1396713,7	аналитический метод; 0,10	—
694	484463,4	1396713,5	аналитический метод; 0,10	—
695	484465,0	1396741,2	аналитический метод; 0,10	—
696	484483,7	1396739,9	аналитический метод; 0,10	—
697	484482,1	1396710,1	аналитический метод; 0,10	—
698	484486,1	1396710,1	аналитический метод; 0,10	—
699	484487,7	1396739,5	аналитический метод; 0,10	—
700	484511,6	1396737,3	аналитический метод; 0,10	—
701	484514,3	1396687,0	аналитический метод; 0,10	—
702	484509,2	1396658,3	аналитический метод; 0,10	—
703	484479,2	1396660,3	аналитический метод; 0,10	—
704	484478,9	1396669,4	аналитический метод; 0,10	—
705	484474,9	1396669,3	аналитический метод; 0,10	—
706	484475,2	1396660,5	аналитический метод; 0,10	—
707	484461,7	1396661,4	аналитический метод; 0,10	—
708	484461,8	1396671,3	аналитический метод; 0,10	—
709	484457,8	1396671,3	аналитический метод; 0,10	—
710	484457,7	1396661,6	аналитический метод; 0,10	—
711	484427,6	1396663,6	аналитический метод; 0,10	—
712	484428,5	1396674,2	аналитический метод; 0,10	—
713	484417,3	1396674,3	аналитический метод; 0,10	—
714	484417,2	1396670,3	аналитический метод; 0,10	—
715	484424,1	1396670,2	аналитический метод; 0,10	—
716	484423,3	1396659,8	аналитический метод; 0,10	—
717	484512,6	1396654,1	аналитический метод; 0,10	—
718	484518,0	1396684,8	аналитический метод; 0,10	—
719	484571,7	1396682,3	аналитический метод; 0,10	—
720	484571,6	1396667,3	аналитический метод; 0,10	—
721	484567,7	1396667,4	аналитический метод; 0,10	—
722	484567,6	1396663,6	аналитический метод; 0,10	—
723	484655,1	1396657,8	аналитический метод; 0,10	—
724	484670,2	1396657,0	аналитический метод; 0,10	—
725	484669,3	1396637,3	аналитический метод; 0,10	—
726	484737,5	1396632,5	аналитический метод; 0,10	—
727	484864,8	1396621,0	аналитический метод; 0,10	—

1	2	3	4	5
728	484867,9	1396644,4	аналитический метод; 0,10	—
729	484908,6	1396642,3	аналитический метод; 0,10	—
730	484949,6	1396640,2	аналитический метод; 0,10	—
731	484995,1	1396639,5	аналитический метод; 0,10	—
732	485017,8	1396639,8	аналитический метод; 0,10	—
733	485118,0	1396631,4	аналитический метод; 0,10	—
734	485118,3	1396636,3	аналитический метод; 0,10	—
735	485180,2	1396633,4	аналитический метод; 0,10	—
736	485180,2	1396638,8	аналитический метод; 0,10	—
737	485202,0	1396637,2	аналитический метод; 0,10	—
738	485202,2	1396641,3	аналитический метод; 0,10	—
739	485176,2	1396643,1	аналитический метод; 0,10	—
740	485176,2	1396637,6	аналитический метод; 0,10	—
741	485173,8	1396637,7	аналитический метод; 0,10	—
742	485173,8	1396639,6	аналитический метод; 0,10	—
743	485169,9	1396639,6	аналитический метод; 0,10	—
744	485169,8	1396637,9	аналитический метод; 0,10	—
745	485163,6	1396638,1	аналитический метод; 0,10	—
746	485163,6	1396639,7	аналитический метод; 0,10	—
747	485159,8	1396639,7	аналитический метод; 0,10	—
748	485159,5	1396638,3	аналитический метод; 0,10	—
749	485135,6	1396639,6	аналитический метод; 0,10	—
750	485136,0	1396643,4	аналитический метод; 0,10	—
751	485132,0	1396643,4	аналитический метод; 0,10	—
752	485131,6	1396639,8	аналитический метод; 0,10	—
753	485114,4	1396640,5	аналитический метод; 0,10	—
754	485114,2	1396635,8	аналитический метод; 0,10	—
755	485084,8	1396638,4	аналитический метод; 0,10	—
756	485085,8	1396651,4	аналитический метод; 0,10	—
757	485081,8	1396651,4	аналитический метод; 0,10	—
758	485080,8	1396638,7	аналитический метод; 0,10	—
759	485032,6	1396642,6	аналитический метод; 0,10	—
760	485032,8	1396647,2	аналитический метод; 0,10	—
761	485028,8	1396647,2	аналитический метод; 0,10	—
762	485028,6	1396642,9	аналитический метод; 0,10	—
763	485020,0	1396643,6	аналитический метод; 0,10	—
764	485020,4	1396646,9	аналитический метод; 0,10	—
765	485016,3	1396646,9	аналитический метод; 0,10	—
766	485016,0	1396643,8	аналитический метод; 0,10	—
767	484997,6	1396643,6	аналитический метод; 0,10	—
768	485000,1	1396656,3	аналитический метод; 0,10	—

1	2	3	4	5
769	485006,2	1396674,8	аналитический метод; 0,10	—
770	485007,0	1396681,6	аналитический метод; 0,10	—
771	485019,4	1396681,5	аналитический метод; 0,10	—
772	485019,5	1396685,6	аналитический метод; 0,10	—
773	485007,4	1396685,6	аналитический метод; 0,10	—
774	485008,7	1396702,0	аналитический метод; 0,10	—
775	485054,7	1396701,9	аналитический метод; 0,10	—
776	485053,8	1396681,9	аналитический метод; 0,10	—
777	485057,8	1396682,0	аналитический метод; 0,10	—
778	485058,8	1396702,0	аналитический метод; 0,10	—
779	485071,0	1396702,5	аналитический метод; 0,10	—
780	485071,7	1396708,5	аналитический метод; 0,10	—
781	485087,4	1396707,2	аналитический метод; 0,10	—
782	485085,7	1396682,8	аналитический метод; 0,10	—
783	485089,7	1396682,4	аналитический метод; 0,10	—
784	485091,4	1396706,9	аналитический метод; 0,10	—
785	485097,9	1396706,3	аналитический метод; 0,10	—
786	485096,9	1396681,8	аналитический метод; 0,10	—
787	485100,9	1396681,6	аналитический метод; 0,10	—
788	485101,9	1396706,0	аналитический метод; 0,10	—
789	485123,3	1396704,3	аналитический метод; 0,10	—
790	485122,1	1396670,2	аналитический метод; 0,10	—
791	485126,1	1396670,2	аналитический метод; 0,10	—
792	485127,3	1396704,0	аналитический метод; 0,10	—
793	485142,1	1396702,9	аналитический метод; 0,10	—
794	485141,3	1396682,8	аналитический метод; 0,10	—
795	485145,3	1396682,5	аналитический метод; 0,10	—
796	485146,1	1396702,6	аналитический метод; 0,10	—
797	485169,5	1396700,6	аналитический метод; 0,10	—
798	485167,9	1396680,0	аналитический метод; 0,10	—
799	485171,9	1396679,7	аналитический метод; 0,10	—
800	485173,5	1396700,1	аналитический метод; 0,10	—
801	485185,8	1396699,2	аналитический метод; 0,10	—
802	485185,2	1396682,8	аналитический метод; 0,10	—
803	485189,2	1396682,6	аналитический метод; 0,10	—
804	485189,7	1396698,9	аналитический метод; 0,10	—
805	485202,4	1396698,0	аналитический метод; 0,10	—
806	485200,7	1396676,0	аналитический метод; 0,10	—
807	485204,7	1396675,7	аналитический метод; 0,10	—
808	485206,4	1396697,7	аналитический метод; 0,10	—
809	485208,8	1396697,6	аналитический метод; 0,10	—

1	2	3	4	5
810	485233,5	1396700,0	аналитический метод; 0,10	—
811	485233,4	1396699,4	аналитический метод; 0,10	—
812	485258,4	1396695,6	аналитический метод; 0,10	—
813	485257,3	1396687,4	аналитический метод; 0,10	—
814	485261,3	1396686,9	аналитический метод; 0,10	—
815	485262,3	1396695,0	аналитический метод; 0,10	—
816	485284,9	1396691,4	аналитический метод; 0,10	—
817	485284,6	1396667,9	аналитический метод; 0,10	—
818	485288,6	1396667,8	аналитический метод; 0,10	—
819	485288,9	1396690,9	аналитический метод; 0,10	—
820	485290,6	1396690,6	аналитический метод; 0,10	—
821	485289,8	1396673,3	аналитический метод; 0,10	—
822	485293,7	1396673,1	аналитический метод; 0,10	—
823	485294,5	1396690,1	аналитический метод; 0,10	—
824	485313,1	1396687,5	аналитический метод; 0,10	—
825	485312,3	1396681,2	аналитический метод; 0,10	—
826	485316,3	1396680,6	аналитический метод; 0,10	—
827	485317,1	1396686,9	аналитический метод; 0,10	—
828	485343,8	1396683,1	аналитический метод; 0,10	—
829	485341,0	1396635,0	аналитический метод; 0,10	—
830	485290,7	1396634,8	аналитический метод; 0,10	—
831	485290,5	1396635,7	аналитический метод; 0,10	—
832	485287,0	1396635,7	аналитический метод; 0,10	—
833	485286,8	1396634,8	аналитический метод; 0,10	—
834	485276,7	1396634,6	аналитический метод; 0,10	—
835	485277,5	1396638,7	аналитический метод; 0,10	—
836	485273,4	1396638,7	аналитический метод; 0,10	—
837	485272,6	1396634,4	аналитический метод; 0,10	—
838	485250,1	1396634,1	аналитический метод; 0,10	—
839	485250,1	1396641,5	аналитический метод; 0,10	—
840	485246,1	1396641,4	аналитический метод; 0,10	—
841	485246,0	1396632,3	аналитический метод; 0,10	—
842	485244,6	1396621,1	аналитический метод; 0,10	—
843	485230,3	1396621,8	аналитический метод; 0,10	—
844	485230,1	1396617,8	аналитический метод; 0,10	—
845	485244,1	1396617,1	аналитический метод; 0,10	—
846	485239,2	1396578,4	аналитический метод; 0,10	—
1	485243,1	1396577,8	аналитический метод; 0,10	—
847	486701,8	1396216,5	аналитический метод; 0,10	—
848	486714,7	1396242,5	аналитический метод; 0,10	—

1	2	3	4	5
849	486711,0	1396244,0	аналитический метод; 0,10	—
850	486699,8	1396221,5	аналитический метод; 0,10	—
851	486670,0	1396233,1	аналитический метод; 0,10	—
852	486674,6	1396246,3	аналитический метод; 0,10	—
853	486670,6	1396247,3	аналитический метод; 0,10	—
854	486666,3	1396234,6	аналитический метод; 0,10	—
855	486659,4	1396237,2	аналитический метод; 0,10	—
856	486667,3	1396259,6	аналитический метод; 0,10	—
857	486663,5	1396261,0	аналитический метод; 0,10	—
858	486655,7	1396238,7	аналитический метод; 0,10	—
859	486612,5	1396255,5	аналитический метод; 0,10	—
860	486621,0	1396276,9	аналитический метод; 0,10	—
861	486617,2	1396278,4	аналитический метод; 0,10	—
862	486608,8	1396256,9	аналитический метод; 0,10	—
863	486603,9	1396258,8	аналитический метод; 0,10	—
864	486616,5	1396290,2	аналитический метод; 0,10	—
865	486612,7	1396291,5	аналитический метод; 0,10	—
866	486600,2	1396260,3	аналитический метод; 0,10	—
867	486581,5	1396267,5	аналитический метод; 0,10	—
868	486586,0	1396283,8	аналитический метод; 0,10	—
869	486572,3	1396287,8	аналитический метод; 0,10	—
870	486576,0	1396297,4	аналитический метод; 0,10	—
871	486572,2	1396298,4	аналитический метод; 0,10	—
872	486568,5	1396289,0	аналитический метод; 0,10	—
873	486536,9	1396298,4	аналитический метод; 0,10	—
874	486541,0	1396313,0	аналитический метод; 0,10	—
875	486537,0	1396313,8	аналитический метод; 0,10	—
876	486533,1	1396299,5	аналитический метод; 0,10	—
877	486479,3	1396317,0	аналитический метод; 0,10	—
878	486486,2	1396335,8	аналитический метод; 0,10	—
879	486482,4	1396337,1	аналитический метод; 0,10	—
880	486475,5	1396318,2	аналитический метод; 0,10	—
881	486463,1	1396322,0	аналитический метод; 0,10	—
882	486476,9	1396350,3	аналитический метод; 0,10	—
883	486473,4	1396352,1	аналитический метод; 0,10	—
884	486459,2	1396323,2	аналитический метод; 0,10	—
885	486441,5	1396328,3	аналитический метод; 0,10	—
886	486451,6	1396352,9	аналитический метод; 0,10	—
887	486447,7	1396354,0	аналитический метод; 0,10	—
888	486437,7	1396329,5	аналитический метод; 0,10	—
889	486423,5	1396334,7	аналитический метод; 0,10	—

1	2	3	4	5
890	486428,5	1396351,7	аналитический метод; 0,10	—
891	486424,6	1396352,7	аналитический метод; 0,10	—
892	486419,7	1396335,9	аналитический метод; 0,10	—
893	486406,6	1396339,6	аналитический метод; 0,10	—
894	486407,3	1396343,1	аналитический метод; 0,10	—
895	486410,2	1396342,2	аналитический метод; 0,10	—
896	486423,8	1396373,0	аналитический метод; 0,10	—
897	486420,1	1396374,8	аналитический метод; 0,10	—
898	486408,0	1396347,0	аналитический метод; 0,10	—
899	486395,2	1396353,7	аналитический метод; 0,10	—
900	486405,5	1396375,7	аналитический метод; 0,10	—
901	486401,8	1396377,2	аналитический метод; 0,10	—
902	486391,6	1396355,6	аналитический метод; 0,10	—
903	486359,2	1396371,6	аналитический метод; 0,10	—
904	486366,1	1396391,2	аналитический метод; 0,10	—
905	486362,3	1396392,3	аналитический метод; 0,10	—
906	486355,6	1396373,4	аналитический метод; 0,10	—
907	486329,5	1396386,6	аналитический метод; 0,10	—
908	486336,1	1396404,8	аналитический метод; 0,10	—
909	486332,4	1396406,4	аналитический метод; 0,10	—
910	486325,9	1396388,4	аналитический метод; 0,10	—
911	486311,4	1396395,6	аналитический метод; 0,10	—
912	486317,4	1396413,6	аналитический метод; 0,10	—
913	486300,6	1396420,5	аналитический метод; 0,10	—
914	486299,2	1396416,7	аналитический метод; 0,10	—
915	486312,4	1396411,3	аналитический метод; 0,10	—
916	486307,8	1396397,4	аналитический метод; 0,10	—
917	486283,1	1396409,5	аналитический метод; 0,10	—
918	486289,4	1396427,4	аналитический метод; 0,10	—
919	486285,6	1396428,7	аналитический метод; 0,10	—
920	486279,5	1396411,3	аналитический метод; 0,10	—
921	486259,9	1396421,4	аналитический метод; 0,10	—
922	486266,1	1396437,9	аналитический метод; 0,10	—
923	486262,3	1396439,1	аналитический метод; 0,10	—
924	486257,8	1396427,4	аналитический метод; 0,10	—
925	486248,2	1396429,7	аналитический метод; 0,10	—
926	486252,7	1396441,3	аналитический метод; 0,10	—
927	486249,0	1396442,9	аналитический метод; 0,10	—
928	486244,3	1396430,6	аналитический метод; 0,10	—
929	486227,3	1396434,6	аналитический метод; 0,10	—
930	486234,4	1396456,9	аналитический метод; 0,10	—

1	2	3	4	5
931	486230,5	1396458,0	аналитический метод; 0,10	—
932	486223,4	1396435,5	аналитический метод; 0,10	—
933	486216,2	1396437,1	аналитический метод; 0,10	—
934	486217,6	1396441,7	аналитический метод; 0,10	—
935	486195,7	1396447,5	аналитический метод; 0,10	—
936	486203,3	1396463,9	аналитический метод; 0,10	—
937	486199,7	1396465,5	аналитический метод; 0,10	—
938	486191,8	1396448,6	аналитический метод; 0,10	—
939	486147,8	1396461,0	аналитический метод; 0,10	—
940	486157,6	1396486,1	аналитический метод; 0,10	—
941	486153,9	1396487,7	аналитический метод; 0,10	—
942	486144,0	1396462,1	аналитический метод; 0,10	—
943	486140,3	1396463,1	аналитический метод; 0,10	—
944	486149,1	1396486,3	аналитический метод; 0,10	—
945	486145,4	1396487,7	аналитический метод; 0,10	—
946	486136,4	1396464,2	аналитический метод; 0,10	—
947	486119,2	1396469,7	аналитический метод; 0,10	—
948	486126,4	1396493,3	аналитический метод; 0,10	—
949	486122,6	1396494,2	аналитический метод; 0,10	—
950	486115,3	1396470,9	аналитический метод; 0,10	—
951	486047,3	1396492,4	аналитический метод; 0,10	—
952	486055,9	1396522,1	аналитический метод; 0,10	—
953	486052,0	1396523,0	аналитический метод; 0,10	—
954	486043,5	1396493,8	аналитический метод; 0,10	—
955	486021,4	1396502,8	аналитический метод; 0,10	—
956	486030,6	1396533,5	аналитический метод; 0,10	—
957	486026,7	1396534,3	аналитический метод; 0,10	—
958	486017,6	1396504,1	аналитический метод; 0,10	—
959	485996,7	1396510,1	аналитический метод; 0,10	—
960	486016,6	1396586,2	аналитический метод; 0,10	—
961	486022,0	1396602,0	аналитический метод; 0,10	—
962	486079,3	1396585,4	аналитический метод; 0,10	—
963	486072,0	1396555,4	аналитический метод; 0,10	—
964	486075,9	1396554,5	аналитический метод; 0,10	—
965	486083,1	1396584,3	аналитический метод; 0,10	—
966	486107,4	1396577,1	аналитический метод; 0,10	—
967	486097,5	1396545,1	аналитический метод; 0,10	—
968	486101,4	1396543,9	аналитический метод; 0,10	—
969	486111,2	1396575,8	аналитический метод; 0,10	—
970	486170,7	1396555,3	аналитический метод; 0,10	—
971	486158,9	1396525,9	аналитический метод; 0,10	—

1	2	3	4	5
972	486162,7	1396524,5	аналитический метод; 0,10	—
973	486174,5	1396554,0	аналитический метод; 0,10	—
974	486199,7	1396541,4	аналитический метод; 0,10	—
975	486190,5	1396514,1	аналитический метод; 0,10	—
976	486194,3	1396512,8	аналитический метод; 0,10	—
977	486203,3	1396539,5	аналитический метод; 0,10	—
978	486223,4	1396529,0	аналитический метод; 0,10	—
979	486212,7	1396503,1	аналитический метод; 0,10	—
980	486216,4	1396501,5	аналитический метод; 0,10	—
981	486226,9	1396527,1	аналитический метод; 0,10	—
982	486236,7	1396521,9	аналитический метод; 0,10	—
983	486230,0	1396505,1	аналитический метод; 0,10	—
984	486233,5	1396503,1	аналитический метод; 0,10	—
985	486240,3	1396520,2	аналитический метод; 0,10	—
986	486250,7	1396515,3	аналитический метод; 0,10	—
987	486246,5	1396500,8	аналитический метод; 0,10	—
988	486250,3	1396499,5	аналитический метод; 0,10	—
989	486254,4	1396513,6	аналитический метод; 0,10	—
990	486298,8	1396491,5	аналитический метод; 0,10	—
991	486293,5	1396481,8	аналитический метод; 0,10	—
992	486285,5	1396485,6	аналитический метод; 0,10	—
993	486283,9	1396481,8	аналитический метод; 0,10	—
994	486302,7	1396472,5	аналитический метод; 0,10	—
995	486304,6	1396476,0	аналитический метод; 0,10	—
996	486297,1	1396480,0	аналитический метод; 0,10	—
997	486302,4	1396489,7	аналитический метод; 0,10	—
998	486328,7	1396475,6	аналитический метод; 0,10	—
999	486323,5	1396460,6	аналитический метод; 0,10	—
1000	486327,2	1396459,2	аналитический метод; 0,10	—
1001	486332,3	1396473,8	аналитический метод; 0,10	—
1002	486389,6	1396446,2	аналитический метод; 0,10	—
1003	486386,4	1396438,1	аналитический метод; 0,10	—
1004	486402,0	1396430,9	аналитический метод; 0,10	—
1005	486404,0	1396434,4	аналитический метод; 0,10	—
1006	486391,5	1396440,1	аналитический метод; 0,10	—
1007	486393,3	1396444,5	аналитический метод; 0,10	—
1008	486445,8	1396422,9	аналитический метод; 0,10	—
1009	486439,4	1396407,1	аналитический метод; 0,10	—
1010	486443,0	1396405,4	аналитический метод; 0,10	—
1011	486449,5	1396421,3	аналитический метод; 0,10	—
1012	486471,6	1396412,2	аналитический метод; 0,10	—

1	2	3	4	5
1013	486467,3	1396401,1	аналитический метод; 0,10	—
1014	486471,0	1396399,5	аналитический метод; 0,10	—
1015	486476,8	1396414,4	аналитический метод; 0,10	—
1016	486393,0	1396449,0	аналитический метод; 0,10	—
1017	486332,1	1396478,4	аналитический метод; 0,10	—
1018	486302,5	1396494,2	аналитический метод; 0,10	—
1019	486240,2	1396524,7	аналитический метод; 0,10	—
1020	486177,7	1396557,1	аналитический метод; 0,10	—
1021	486110,5	1396580,3	аналитический метод; 0,10	—
1022	486023,0	1396605,9	аналитический метод; 0,10	—
1023	486024,9	1396616,0	аналитический метод; 0,10	—
1024	486020,8	1396616,0	аналитический метод; 0,10	—
1025	486018,8	1396605,0	аналитический метод; 0,10	—
1026	486013,4	1396589,3	аналитический метод; 0,10	—
1027	485992,9	1396595,5	аналитический метод; 0,10	—
1028	485990,2	1396584,9	аналитический метод; 0,10	—
1029	485988,4	1396585,4	аналитический метод; 0,10	—
1030	485987,3	1396581,9	аналитический метод; 0,10	—
1031	485996,3	1396578,5	аналитический метод; 0,10	—
1032	485998,4	1396582,0	аналитический метод; 0,10	—
1033	485994,0	1396583,6	аналитический метод; 0,10	—
1034	485995,7	1396590,5	аналитический метод; 0,10	—
1035	486012,3	1396585,4	аналитический метод; 0,10	—
1036	485996,7	1396526,8	аналитический метод; 0,10	—
1037	485981,1	1396530,8	аналитический метод; 0,10	—
1038	485984,1	1396550,0	аналитический метод; 0,10	—
1039	485980,1	1396550,0	аналитический метод; 0,10	—
1040	485977,3	1396531,9	аналитический метод; 0,10	—
1041	485947,7	1396539,0	аналитический метод; 0,10	—
1042	485951,3	1396553,7	аналитический метод; 0,10	—
1043	485947,2	1396553,7	аналитический метод; 0,10	—
1044	485943,8	1396540,0	аналитический метод; 0,10	—
1045	485938,8	1396541,2	аналитический метод; 0,10	—
1046	485942,6	1396556,6	аналитический метод; 0,10	—
1047	485938,4	1396556,6	аналитический метод; 0,10	—
1048	485934,9	1396542,1	аналитический метод; 0,10	—
1049	485897,9	1396551,0	аналитический метод; 0,10	—
1050	485900,7	1396561,1	аналитический метод; 0,10	—
1051	485902,6	1396560,8	аналитический метод; 0,10	—
1052	485903,0	1396564,7	аналитический метод; 0,10	—
1053	485897,8	1396565,7	аналитический метод; 0,10	—

1	2	3	4	5
1054	485894,1	1396552,0	аналитический метод; 0,10	—
1055	485867,4	1396558,6	аналитический метод; 0,10	—
1056	485866,2	1396554,8	аналитический метод; 0,10	—
1057	485861,5	1396556,0	аналитический метод; 0,10	—
1058	485865,7	1396581,0	аналитический метод; 0,10	—
1059	485861,6	1396581,0	аналитический метод; 0,10	—
1060	485857,6	1396557,0	аналитический метод; 0,10	—
1061	485808,1	1396569,9	аналитический метод; 0,10	—
1062	485810,8	1396582,0	аналитический метод; 0,10	—
1063	485806,6	1396582,0	аналитический метод; 0,10	—
1064	485804,2	1396570,9	аналитический метод; 0,10	—
1065	485798,1	1396572,2	аналитический метод; 0,10	—
1066	485800,6	1396580,2	аналитический метод; 0,10	—
1067	485794,1	1396582,1	аналитический метод; 0,10	—
1068	485763,8	1396588,9	аналитический метод; 0,10	—
1069	485768,5	1396602,1	аналитический метод; 0,10	—
1070	485764,6	1396603,2	аналитический метод; 0,10	—
1071	485759,8	1396589,8	аналитический метод; 0,10	—
1072	485739,3	1396594,2	аналитический метод; 0,10	—
1073	485740,3	1396598,4	аналитический метод; 0,10	—
1074	485736,2	1396598,4	аналитический метод; 0,10	—
1075	485735,4	1396595,1	аналитический метод; 0,10	—
1076	485701,7	1396602,6	аналитический метод; 0,10	—
1077	485702,4	1396610,3	аналитический метод; 0,10	—
1078	485680,3	1396612,2	аналитический метод; 0,10	—
1079	485680,4	1396620,5	аналитический метод; 0,10	—
1080	485687,0	1396620,0	аналитический метод; 0,10	—
1081	485687,1	1396624,1	аналитический метод; 0,10	—
1082	485680,2	1396624,6	аналитический метод; 0,10	—
1083	485680,1	1396626,3	аналитический метод; 0,10	—
1084	485674,9	1396626,6	аналитический метод; 0,10	—
1085	485674,8	1396622,7	аналитический метод; 0,10	—
1086	485676,4	1396622,7	аналитический метод; 0,10	—
1087	485676,3	1396612,6	аналитический метод; 0,10	—
1088	485588,4	1396621,0	аналитический метод; 0,10	—
1089	485588,5	1396625,2	аналитический метод; 0,10	—
1090	485584,4	1396625,3	аналитический метод; 0,10	—
1091	485584,3	1396617,3	аналитический метод; 0,10	—
1092	485698,0	1396606,6	аналитический метод; 0,10	—
1093	485697,4	1396599,4	аналитический метод; 0,10	—
1094	485795,6	1396577,5	аналитический метод; 0,10	—

1	2	3	4	5
1095	485793,0	1396569,2	аналитический метод; 0,10	—
1096	485805,2	1396566,5	аналитический метод; 0,10	—
1097	485865,2	1396551,0	аналитический метод; 0,10	—
1098	485861,8	1396537,8	аналитический метод; 0,10	—
1099	485842,4	1396541,5	аналитический метод; 0,10	—
1100	485841,5	1396537,6	аналитический метод; 0,10	—
1101	485860,8	1396533,9	аналитический метод; 0,10	—
1102	485852,8	1396503,6	аналитический метод; 0,10	—
1103	485830,1	1396509,1	аналитический метод; 0,10	—
1104	485829,2	1396505,2	аналитический метод; 0,10	—
1105	485851,8	1396499,7	аналитический метод; 0,10	—
1106	485850,2	1396493,6	аналитический метод; 0,10	—
1107	485833,7	1396500,7	аналитический метод; 0,10	—
1108	485832,0	1396497,0	аналитический метод; 0,10	—
1109	485849,2	1396489,7	аналитический метод; 0,10	—
1110	485840,6	1396457,3	аналитический метод; 0,10	—
1111	485816,3	1396463,6	аналитический метод; 0,10	—
1112	485817,0	1396466,9	аналитический метод; 0,10	—
1113	485812,9	1396466,9	аналитический метод; 0,10	—
1114	485812,4	1396464,6	аналитический метод; 0,10	—
1115	485776,9	1396473,8	аналитический метод; 0,10	—
1116	485775,7	1396469,9	аналитический метод; 0,10	—
1117	485843,5	1396452,5	аналитический метод; 0,10	—
1118	485870,1	1396553,8	аналитический метод; 0,10	—
1119	485895,0	1396547,6	аналитический метод; 0,10	—
1120	485995,7	1396522,9	аналитический метод; 0,10	—
1121	485991,9	1396507,4	аналитический метод; 0,10	—
1122	486018,3	1396499,7	аналитический метод; 0,10	—
1123	486044,3	1396489,2	аналитический метод; 0,10	—
1124	486137,0	1396459,8	аналитический метод; 0,10	—
1125	486212,5	1396438,9	аналитический метод; 0,10	—
1126	486211,1	1396434,2	аналитический метод; 0,10	—
1127	486254,1	1396424,3	аналитический метод; 0,10	—
1128	486253,1	1396420,2	аналитический метод; 0,10	—
1129	486403,5	1396344,5	аналитический метод; 0,10	—
1130	486401,9	1396336,7	аналитический метод; 0,10	—
1131	486420,5	1396331,6	аналитический метод; 0,10	—
1132	486438,2	1396325,1	аналитический метод; 0,10	—
1133	486459,7	1396318,9	аналитический метод; 0,10	—
1134	486530,0	1396296,2	аналитический метод; 0,10	—
1135	486581,1	1396281,0	аналитический метод; 0,10	—

1	2	3	4	5
1136	486576,7	1396265,1	аналитический метод; 0,10	—
847	486701,8	1396216,5	аналитический метод; 0,10	—
1137	484623,2	1396846,3	аналитический метод; 0,10	—
1138	484633,3	1396892,7	аналитический метод; 0,10	—
1139	484799,7	1396899,9	аналитический метод; 0,10	—
1140	485026,9	1396891,0	аналитический метод; 0,10	—
1141	485027,2	1396895,0	аналитический метод; 0,10	—
1142	484799,7	1396903,9	аналитический метод; 0,10	—
1143	484631,7	1396896,6	аналитический метод; 0,10	—
1144	484541,8	1396901,7	аналитический метод; 0,10	—
1145	484541,9	1396938,7	аналитический метод; 0,10	—
1146	484371,0	1396938,1	аналитический метод; 0,10	—
1147	484216,9	1396940,9	аналитический метод; 0,10	—
1148	484106,6	1396951,0	аналитический метод; 0,10	—
1149	484084,0	1396947,8	аналитический метод; 0,10	—
1150	484034,2	1396913,6	аналитический метод; 0,10	—
1151	484036,2	1396910,1	аналитический метод; 0,10	—
1152	484085,5	1396944,0	аналитический метод; 0,10	—
1153	484106,8	1396947,0	аналитический метод; 0,10	—
1154	484216,6	1396936,9	аналитический метод; 0,10	—
1155	484292,6	1396935,4	аналитический метод; 0,10	—
1156	484371,0	1396934,1	аналитический метод; 0,10	—
1157	484537,9	1396934,7	аналитический метод; 0,10	—
1158	484537,8	1396898,0	аналитический метод; 0,10	—
1159	484629,2	1396892,7	аналитический метод; 0,10	—
1160	484619,2	1396847,0	аналитический метод; 0,10	—
1137	484623,2	1396846,3	аналитический метод; 0,10	—
1161	485789,6	1396947,4	аналитический метод; 0,10	—
1162	485796,7	1397003,6	аналитический метод; 0,10	—
1163	485691,7	1397014,6	аналитический метод; 0,10	—
1164	485691,3	1397008,6	аналитический метод; 0,10	—
1165	485695,2	1397008,3	аналитический метод; 0,10	—
1166	485695,3	1397010,2	аналитический метод; 0,10	—
1167	485710,8	1397008,6	аналитический метод; 0,10	—
1168	485710,8	1397007,6	аналитический метод; 0,10	—
1169	485712,6	1397007,5	аналитический метод; 0,10	—
1170	485712,7	1397008,4	аналитический метод; 0,10	—
1171	485718,4	1397007,8	аналитический метод; 0,10	—
1172	485718,4	1397006,8	аналитический метод; 0,10	—

1	2	3	4	5
1173	485720,4	1397006,6	аналитический метод; 0,10	—
1174	485720,5	1397007,6	аналитический метод; 0,10	—
1175	485733,1	1397006,2	аналитический метод; 0,10	—
1176	485732,9	1397004,5	аналитический метод; 0,10	—
1177	485736,3	1397004,0	аналитический метод; 0,10	—
1178	485736,6	1397005,8	аналитический метод; 0,10	—
1179	485757,1	1397003,6	аналитический метод; 0,10	—
1180	485757,0	1397001,6	аналитический метод; 0,10	—
1181	485760,8	1397001,4	аналитический метод; 0,10	—
1182	485760,9	1397003,2	аналитический метод; 0,10	—
1183	485776,6	1397001,6	аналитический метод; 0,10	—
1184	485776,2	1396999,1	аналитический метод; 0,10	—
1185	485779,9	1396998,8	аналитический метод; 0,10	—
1186	485780,6	1397001,2	аналитический метод; 0,10	—
1187	485792,2	1397000,0	аналитический метод; 0,10	—
1188	485786,1	1396951,7	аналитический метод; 0,10	—
1189	485774,6	1396952,9	аналитический метод; 0,10	—
1190	485774,7	1396953,6	аналитический метод; 0,10	—
1191	485774,5	1396955,0	аналитический метод; 0,10	—
1192	485771,0	1396955,0	аналитический метод; 0,10	—
1193	485770,8	1396954,3	аналитический метод; 0,10	—
1194	485770,6	1396953,2	аналитический метод; 0,10	—
1195	485742,9	1396954,5	аналитический метод; 0,10	—
1196	485742,8	1396954,8	аналитический метод; 0,10	—
1197	485739,3	1396954,8	аналитический метод; 0,10	—
1198	485739,3	1396954,7	аналитический метод; 0,10	—
1199	485728,4	1396955,2	аналитический метод; 0,10	—
1200	485728,2	1396955,7	аналитический метод; 0,10	—
1201	485724,8	1396955,7	аналитический метод; 0,10	—
1202	485724,7	1396955,5	аналитический метод; 0,10	—
1203	485708,2	1396957,4	аналитический метод; 0,10	—
1204	485708,0	1396958,0	аналитический метод; 0,10	—
1205	485704,6	1396958,0	аналитический метод; 0,10	—
1206	485704,5	1396957,8	аналитический метод; 0,10	—
1207	485680,0	1396960,6	аналитический метод; 0,10	—
1208	485680,3	1396963,3	аналитический метод; 0,10	—
1209	485676,3	1396963,3	аналитический метод; 0,10	—
1210	485676,0	1396961,0	аналитический метод; 0,10	—
1211	485644,1	1396963,4	аналитический метод; 0,10	—
1212	485645,5	1396977,7	аналитический метод; 0,10	—
1213	485641,5	1396977,6	аналитический метод; 0,10	—

1	2	3	4	5
1214	485640,2	1396963,7	аналитический метод; 0,10	—
1215	485619,8	1396965,3	аналитический метод; 0,10	—
1216	485621,4	1396980,0	аналитический метод; 0,10	—
1217	485617,3	1396980,1	аналитический метод; 0,10	—
1218	485615,9	1396965,6	аналитический метод; 0,10	—
1219	485597,8	1396967,0	аналитический метод; 0,10	—
1220	485597,1	1396963,1	аналитический метод; 0,10	—
1221	485582,6	1396963,0	аналитический метод; 0,10	—
1222	485583,5	1396971,2	аналитический метод; 0,10	—
1223	485585,1	1396971,2	аналитический метод; 0,10	—
1224	485585,4	1396975,1	аналитический метод; 0,10	—
1225	485578,2	1396975,6	аналитический метод; 0,10	—
1226	485577,8	1396971,8	аналитический метод; 0,10	—
1227	485579,6	1396971,6	аналитический метод; 0,10	—
1228	485578,6	1396963,0	аналитический метод; 0,10	—
1229	485559,3	1396963,6	аналитический метод; 0,10	—
1230	485559,3	1396959,6	аналитический метод; 0,10	—
1231	485580,4	1396958,9	аналитический метод; 0,10	—
1232	485600,5	1396959,0	аналитический метод; 0,10	—
1233	485601,1	1396962,7	аналитический метод; 0,10	—
1234	485677,5	1396956,8	аналитический метод; 0,10	—
1235	485726,3	1396951,3	аналитический метод; 0,10	—
1236	485772,1	1396949,1	аналитический метод; 0,10	—
1161	485789,6	1396947,4	аналитический метод; 0,10	—
1237	485537,0	1397024,7	аналитический метод; 0,10	—
1238	485537,7	1397031,4	аналитический метод; 0,10	—
1239	485553,7	1397029,6	аналитический метод; 0,10	—
1240	485554,1	1397033,6	аналитический метод; 0,10	—
1241	485485,0	1397041,4	аналитический метод; 0,10	—
1242	485484,9	1397040,3	аналитический метод; 0,10	—
1243	485393,9	1397048,7	аналитический метод; 0,10	—
1244	485393,4	1397047,2	аналитический метод; 0,10	—
1245	485358,5	1397050,9	аналитический метод; 0,10	—
1246	485358,3	1397045,4	аналитический метод; 0,10	—
1247	485361,7	1397045,3	аналитический метод; 0,10	—
1248	485361,7	1397046,5	аналитический метод; 0,10	—
1249	485364,4	1397046,2	аналитический метод; 0,10	—
1250	485364,4	1397044,3	аналитический метод; 0,10	—
1251	485367,7	1397044,2	аналитический метод; 0,10	—
1252	485367,8	1397045,8	аналитический метод; 0,10	—

1	2	3	4	5
1253	485392,9	1397043,2	аналитический метод; 0,10	—
1254	485392,8	1397041,3	аналитический метод; 0,10	—
1255	485396,4	1397040,9	аналитический метод; 0,10	—
1256	485396,7	1397042,8	аналитический метод; 0,10	—
1257	485399,7	1397042,6	аналитический метод; 0,10	—
1258	485399,6	1397040,8	аналитический метод; 0,10	—
1259	485403,3	1397040,6	аналитический метод; 0,10	—
1260	485403,5	1397043,7	аналитический метод; 0,10	—
1261	485419,8	1397042,3	аналитический метод; 0,10	—
1262	485419,0	1397037,1	аналитический метод; 0,10	—
1263	485422,9	1397036,5	аналитический метод; 0,10	—
1264	485423,8	1397041,9	аналитический метод; 0,10	—
1265	485438,5	1397040,7	аналитический метод; 0,10	—
1266	485438,3	1397034,5	аналитический метод; 0,10	—
1267	485442,3	1397034,5	аналитический метод; 0,10	—
1268	485442,5	1397040,3	аналитический метод; 0,10	—
1269	485463,4	1397038,3	аналитический метод; 0,10	—
1270	485463,3	1397036,4	аналитический метод; 0,10	—
1271	485466,8	1397036,2	аналитический метод; 0,10	—
1272	485466,9	1397037,9	аналитический метод; 0,10	—
1273	485473,4	1397037,3	аналитический метод; 0,10	—
1274	485473,3	1397035,3	аналитический метод; 0,10	—
1275	485476,9	1397035,1	аналитический метод; 0,10	—
1276	485477,1	1397036,9	аналитический метод; 0,10	—
1277	485487,4	1397036,1	аналитический метод; 0,10	—
1278	485487,5	1397037,1	аналитический метод; 0,10	—
1279	485495,1	1397036,4	аналитический метод; 0,10	—
1280	485494,3	1397029,0	аналитический метод; 0,10	—
1281	485498,3	1397028,7	аналитический метод; 0,10	—
1282	485499,0	1397036,0	аналитический метод; 0,10	—
1283	485500,6	1397035,8	аналитический метод; 0,10	—
1284	485499,8	1397028,6	аналитический метод; 0,10	—
1285	485503,8	1397028,3	аналитический метод; 0,10	—
1286	485504,5	1397035,4	аналитический метод; 0,10	—
1287	485533,7	1397031,9	аналитический метод; 0,10	—
1288	485533,1	1397024,9	аналитический метод; 0,10	—
1237	485537,0	1397024,7	аналитический метод; 0,10	—
1289	485743,5	1396781,6	аналитический метод; 0,10	—
1290	485744,5	1396785,4	аналитический метод; 0,10	—
1291	485730,6	1396788,6	аналитический метод; 0,10	—

1	2	3	4	5
1292	485714,3	1396790,7	аналитический метод; 0,10	—
1293	485714,6	1396793,8	аналитический метод; 0,10	—
1294	485657,5	1396799,7	аналитический метод; 0,10	—
1295	485610,0	1396803,7	аналитический метод; 0,10	—
1296	485609,8	1396802,5	аналитический метод; 0,10	—
1297	485583,8	1396804,7	аналитический метод; 0,10	—
1298	485565,0	1396807,9	аналитический метод; 0,10	—
1299	485538,4	1396810,1	аналитический метод; 0,10	—
1300	485531,7	1396809,7	аналитический метод; 0,10	—
1301	485532,0	1396805,7	аналитический метод; 0,10	—
1302	485538,2	1396806,1	аналитический метод; 0,10	—
1303	485564,4	1396804,0	аналитический метод; 0,10	—
1304	485583,2	1396800,8	аналитический метод; 0,10	—
1305	485602,6	1396799,3	аналитический метод; 0,10	—
1306	485602,5	1396798,5	аналитический метод; 0,10	—
1307	485604,0	1396798,4	аналитический метод; 0,10	—
1308	485604,1	1396799,2	аналитический метод; 0,10	—
1309	485612,6	1396798,2	аналитический метод; 0,10	—
1310	485612,7	1396799,5	аналитический метод; 0,10	—
1311	485640,2	1396797,1	аналитический метод; 0,10	—
1312	485640,2	1396795,9	аналитический метод; 0,10	—
1313	485642,8	1396795,7	аналитический метод; 0,10	—
1314	485642,8	1396796,9	аналитический метод; 0,10	—
1315	485655,8	1396795,8	аналитический метод; 0,10	—
1316	485655,7	1396794,5	аналитический метод; 0,10	—
1317	485658,2	1396794,3	аналитический метод; 0,10	—
1318	485658,4	1396795,5	аналитический метод; 0,10	—
1319	485681,2	1396793,0	аналитический метод; 0,10	—
1320	485680,5	1396788,6	аналитический метод; 0,10	—
1321	485684,4	1396788,1	аналитический метод; 0,10	—
1322	485685,2	1396792,6	аналитический метод; 0,10	—
1323	485710,3	1396790,2	аналитический метод; 0,10	—
1324	485710,1	1396787,2	аналитический метод; 0,10	—
1325	485728,0	1396784,9	аналитический метод; 0,10	—
1326	485727,7	1396782,3	аналитический метод; 0,10	—
1327	485731,7	1396781,7	аналитический метод; 0,10	—
1328	485732,0	1396784,3	аналитический метод; 0,10	—
1289	485743,5	1396781,6	аналитический метод; 0,10	—
1329	485522,2	1396806,7	аналитический метод; 0,10	—
1330	485522,7	1396810,7	аналитический метод; 0,10	—

1	2	3	4	5
1331	485502,1	1396813,9	аналитический метод; 0,10	—
1332	485437,6	1396819,8	аналитический метод; 0,10	—
1333	485420,9	1396822,0	аналитический метод; 0,10	—
1334	485398,4	1396823,5	аналитический метод; 0,10	—
1335	485379,3	1396823,3	аналитический метод; 0,10	—
1336	485378,7	1396811,0	аналитический метод; 0,10	—
1337	485369,5	1396811,5	аналитический метод; 0,10	—
1338	485370,5	1396825,2	аналитический метод; 0,10	—
1339	485366,4	1396825,2	аналитический метод; 0,10	—
1340	485365,2	1396807,8	аналитический метод; 0,10	—
1341	485382,6	1396806,7	аналитический метод; 0,10	—
1342	485383,1	1396819,2	аналитический метод; 0,10	—
1343	485398,2	1396819,5	аналитический метод; 0,10	—
1344	485419,6	1396818,1	аналитический метод; 0,10	—
1345	485418,6	1396807,1	аналитический метод; 0,10	—
1346	485407,5	1396808,3	аналитический метод; 0,10	—
1347	485407,2	1396804,2	аналитический метод; 0,10	—
1348	485422,2	1396802,7	аналитический метод; 0,10	—
1349	485423,5	1396817,5	аналитический метод; 0,10	—
1350	485437,2	1396815,8	аналитический метод; 0,10	—
1351	485501,7	1396809,9	аналитический метод; 0,10	—
1329	485522,2	1396806,7	аналитический метод; 0,10	—
1352	485547,3	1396963,3	аналитический метод; 0,10	—
1353	485547,6	1396967,3	аналитический метод; 0,10	—
1354	485534,7	1396968,6	аналитический метод; 0,10	—
1355	485535,3	1396973,5	аналитический метод; 0,10	—
1356	485531,3	1396973,4	аналитический метод; 0,10	—
1357	485530,7	1396969,0	аналитический метод; 0,10	—
1358	485525,7	1396969,5	аналитический метод; 0,10	—
1359	485526,9	1396976,5	аналитический метод; 0,10	—
1360	485522,8	1396976,6	аналитический метод; 0,10	—
1361	485521,7	1396970,0	аналитический метод; 0,10	—
1362	485500,5	1396972,2	аналитический метод; 0,10	—
1363	485500,6	1396979,2	аналитический метод; 0,10	—
1364	485496,6	1396979,2	аналитический метод; 0,10	—
1365	485496,5	1396972,6	аналитический метод; 0,10	—
1366	485494,6	1396972,7	аналитический метод; 0,10	—
1367	485495,2	1396979,4	аналитический метод; 0,10	—
1368	485491,1	1396979,4	аналитический метод; 0,10	—
1369	485490,6	1396973,1	аналитический метод; 0,10	—

1	2	3	4	5
1370	485464,1	1396975,6	аналитический метод; 0,10	—
1371	485465,3	1396983,9	аналитический метод; 0,10	—
1372	485461,3	1396983,9	аналитический метод; 0,10	—
1373	485460,1	1396975,9	аналитический метод; 0,10	—
1374	485455,2	1396976,2	аналитический метод; 0,10	—
1375	485455,5	1396979,6	аналитический метод; 0,10	—
1376	485451,5	1396979,6	аналитический метод; 0,10	—
1377	485451,2	1396976,4	аналитический метод; 0,10	—
1378	485429,7	1396977,8	аналитический метод; 0,10	—
1379	485429,5	1396978,7	аналитический метод; 0,10	—
1380	485426,0	1396978,7	аналитический метод; 0,10	—
1381	485425,8	1396978,0	аналитический метод; 0,10	—
1382	485394,8	1396980,3	аналитический метод; 0,10	—
1383	485395,4	1396987,5	аналитический метод; 0,10	—
1384	485391,4	1396987,5	аналитический метод; 0,10	—
1385	485390,6	1396976,6	аналитический метод; 0,10	—
1386	485461,7	1396971,8	аналитический метод; 0,10	—
1387	485498,3	1396968,4	аналитический метод; 0,10	—
1352	485547,3	1396963,3	аналитический метод; 0,10	—
1388	485634,1	1397116,5	аналитический метод; 0,10	—
1389	485638,1	1397166,6	аналитический метод; 0,10	—
1390	485603,1	1397171,8	аналитический метод; 0,10	—
1391	485603,0	1397170,9	аналитический метод; 0,10	—
1392	485566,6	1397173,9	аналитический метод; 0,10	—
1393	485566,5	1397169,9	аналитический метод; 0,10	—
1394	485583,0	1397168,5	аналитический метод; 0,10	—
1395	485583,0	1397167,3	аналитический метод; 0,10	—
1396	485585,1	1397167,2	аналитический метод; 0,10	—
1397	485585,2	1397168,3	аналитический метод; 0,10	—
1398	485604,8	1397166,7	аналитический метод; 0,10	—
1399	485604,9	1397167,5	аналитический метод; 0,10	—
1400	485633,8	1397163,2	аналитический метод; 0,10	—
1401	485632,3	1397144,9	аналитический метод; 0,10	—
1402	485622,4	1397145,9	аналитический метод; 0,10	—
1403	485621,6	1397138,7	аналитический метод; 0,10	—
1404	485625,6	1397138,2	аналитический метод; 0,10	—
1405	485625,9	1397141,5	аналитический метод; 0,10	—
1406	485632,0	1397140,9	аналитический метод; 0,10	—
1407	485630,4	1397120,9	аналитический метод; 0,10	—
1408	485624,1	1397121,6	аналитический метод; 0,10	—

1	2	3	4	5
1409	485624,3	1397124,6	аналитический метод; 0,10	—
1410	485620,3	1397124,6	аналитический метод; 0,10	—
1411	485619,8	1397118,0	аналитический метод; 0,10	—
1388	485634,1	1397116,5	аналитический метод; 0,10	—
1412	485496,7	1397115,4	аналитический метод; 0,10	—
1413	485497,1	1397119,5	аналитический метод; 0,10	—
1414	485488,5	1397120,3	аналитический метод; 0,10	—
1415	485488,8	1397125,7	аналитический метод; 0,10	—
1416	485484,7	1397125,7	аналитический метод; 0,10	—
1417	485484,5	1397120,7	аналитический метод; 0,10	—
1418	485469,2	1397122,3	аналитический метод; 0,10	—
1419	485470,3	1397138,0	аналитический метод; 0,10	—
1420	485466,2	1397137,9	аналитический метод; 0,10	—
1421	485465,3	1397122,8	аналитический метод; 0,10	—
1422	485433,6	1397126,3	аналитический метод; 0,10	—
1423	485433,5	1397126,5	аналитический метод; 0,10	—
1424	485420,7	1397127,2	аналитический метод; 0,10	—
1425	485421,7	1397143,6	аналитический метод; 0,10	—
1426	485414,2	1397144,1	аналитический метод; 0,10	—
1427	485413,9	1397140,1	аналитический метод; 0,10	—
1428	485417,4	1397139,9	аналитический метод; 0,10	—
1429	485416,8	1397127,5	аналитический метод; 0,10	—
1430	485397,7	1397128,9	аналитический метод; 0,10	—
1431	485397,4	1397124,9	аналитический метод; 0,10	—
1432	485431,5	1397122,5	аналитический метод; 0,10	—
1412	485496,7	1397115,4	аналитический метод; 0,10	—
1433	485649,8	1397014,9	аналитический метод; 0,10	—
1434	485650,3	1397018,9	аналитический метод; 0,10	—
1435	485639,7	1397020,1	аналитический метод; 0,10	—
1436	485640,5	1397027,8	аналитический метод; 0,10	—
1437	485570,1	1397032,5	аналитический метод; 0,10	—
1438	485571,8	1397049,9	аналитический метод; 0,10	—
1439	485567,7	1397049,9	аналитический метод; 0,10	—
1440	485565,7	1397028,8	аналитический метод; 0,10	—
1441	485585,7	1397027,5	аналитический метод; 0,10	—
1442	485584,9	1397017,8	аналитический метод; 0,10	—
1443	485588,8	1397017,5	аналитический метод; 0,10	—
1444	485589,7	1397027,2	аналитический метод; 0,10	—
1445	485593,2	1397027,0	аналитический метод; 0,10	—

1	2	3	4	5
1446	485593,0	1397023,2	аналитический метод; 0,10	—
1447	485597,0	1397023,0	аналитический метод; 0,10	—
1448	485597,2	1397026,8	аналитический метод; 0,10	—
1449	485619,3	1397025,2	аналитический метод; 0,10	—
1450	485619,0	1397019,9	аналитический метод; 0,10	—
1451	485622,8	1397019,7	аналитический метод; 0,10	—
1452	485623,3	1397024,9	аналитический метод; 0,10	—
1453	485636,1	1397024,0	аналитический метод; 0,10	—
1454	485635,2	1397016,5	аналитический метод; 0,10	—
1433	485649,8	1397014,9	аналитический метод; 0,10	—
1455	485175,2	1395549,9	аналитический метод; 0,10	—
1456	485173,9	1395553,6	аналитический метод; 0,10	—
1457	485137,2	1395540,3	аналитический метод; 0,10	—
1458	485130,6	1395540,0	аналитический метод; 0,10	—
1459	485130,7	1395536,0	аналитический метод; 0,10	—
1460	485138,0	1395536,3	аналитический метод; 0,10	—
1455	485175,2	1395549,9	аналитический метод; 0,10	—
1461	485520,2	1396763,7	аналитический метод; 0,10	—
1462	485525,6	1396801,6	аналитический метод; 0,10	—
1463	485518,0	1396802,6	аналитический метод; 0,10	—
1464	485517,7	1396798,6	аналитический метод; 0,10	—
1465	485521,0	1396798,2	аналитический метод; 0,10	—
1466	485516,3	1396764,3	аналитический метод; 0,10	—
1461	485520,2	1396763,7	аналитический метод; 0,10	—
1467	484432,3	1396850,2	аналитический метод; 0,10	—
1468	484432,3	1396854,3	аналитический метод; 0,10	—
1469	484424,8	1396854,2	аналитический метод; 0,10	—
1470	484425,3	1396861,7	аналитический метод; 0,10	—
1471	484421,3	1396861,7	аналитический метод; 0,10	—
1472	484420,5	1396850,2	аналитический метод; 0,10	—
1467	484432,3	1396850,2	аналитический метод; 0,10	—

Сведения о частях границ охранной зоны

Обозначение части границ		Описание прохождения части границ
от точки	до точки	
1	2	3
1	2	—
2	3	—
3	4	—
4	5	—
5	6	—
6	7	—
7	8	—
8	9	—
9	10	—
10	11	—
11	12	—
12	13	—
13	14	—
14	15	—
15	16	—
16	17	—
17	18	—
18	19	—
19	20	—
20	21	—
21	22	—
22	23	—
23	24	—
24	25	—
25	26	—
26	27	—
27	28	—
28	29	—
29	30	—
30	31	—
31	32	—
32	33	—
33	34	—
34	35	—
35	36	—
36	37	—

1	2	3
37	38	—
38	39	—
39	40	—
40	41	—
41	42	—
42	43	—
43	44	—
44	45	—
45	46	—
46	47	—
47	48	—
48	49	—
49	50	—
50	51	—
51	52	—
52	53	—
53	54	—
54	55	—
55	56	—
56	57	—
57	58	—
58	59	—
59	60	—
60	61	—
61	62	—
62	63	—
63	64	—
64	65	—
65	66	—
66	67	—
67	68	—
68	69	—
69	70	—
70	71	—
71	72	—
72	73	—
73	74	—
74	75	—
75	76	—
76	77	—
77	78	—

1	2	3
78	79	—
79	80	—
80	81	—
81	82	—
82	83	—
83	84	—
84	85	—
85	86	—
86	87	—
87	88	—
88	89	—
89	90	—
90	91	—
91	92	—
92	93	—
93	94	—
94	95	—
95	96	—
96	97	—
97	98	—
98	99	—
99	100	—
100	101	—
101	102	—
102	103	—
103	104	—
104	105	—
105	106	—
106	107	—
107	108	—
108	109	—
109	110	—
110	111	—
111	112	—
112	113	—
113	114	—
114	115	—
115	116	—
116	117	—
117	118	—
118	119	—

1	2	3
119	120	—
120	121	—
121	122	—
122	123	—
123	124	—
124	125	—
125	126	—
126	127	—
127	128	—
128	129	—
129	130	—
130	131	—
131	132	—
132	133	—
133	134	—
134	135	—
135	136	—
136	137	—
137	138	—
138	139	—
139	140	—
140	141	—
141	142	—
142	143	—
143	144	—
144	145	—
145	146	—
146	147	—
147	148	—
148	149	—
149	150	—
150	151	—
151	152	—
152	153	—
153	154	—
154	155	—
155	156	—
156	157	—
157	158	—
158	159	—
159	160	—

1	2	3
160	161	—
161	162	—
162	163	—
163	164	—
164	165	—
165	166	—
166	167	—
167	168	—
168	169	—
169	170	—
170	171	—
171	172	—
172	173	—
173	174	—
174	175	—
175	176	—
176	177	—
177	178	—
178	179	—
179	180	—
180	181	—
181	182	—
182	183	—
183	184	—
184	185	—
185	186	—
186	187	—
187	188	—
188	189	—
189	190	—
190	191	—
191	192	—
192	193	—
193	194	—
194	195	—
195	196	—
196	197	—
197	198	—
198	199	—
199	200	—
200	201	—

1	2	3
201	202	—
202	203	—
203	204	—
204	205	—
205	206	—
206	207	—
207	208	—
208	209	—
209	210	—
210	211	—
211	212	—
212	213	—
213	214	—
214	215	—
215	216	—
216	217	—
217	218	—
218	219	—
219	220	—
220	221	—
221	222	—
222	223	—
223	224	—
224	225	—
225	226	—
226	227	—
227	228	—
228	229	—
229	230	—
230	231	—
231	232	—
232	233	—
233	234	—
234	235	—
235	236	—
236	237	—
237	238	—
238	239	—
239	240	—
240	241	—
241	242	—

1	2	3
242	243	—
243	244	—
244	245	—
245	246	—
246	247	—
247	248	—
248	249	—
249	250	—
250	251	—
251	252	—
252	253	—
253	254	—
254	255	—
255	256	—
256	257	—
257	258	—
258	259	—
259	260	—
260	261	—
261	262	—
262	263	—
263	264	—
264	265	—
265	266	—
266	267	—
267	268	—
268	269	—
269	270	—
270	271	—
271	272	—
272	273	—
273	274	—
274	275	—
275	276	—
276	277	—
277	278	—
278	279	—
279	280	—
280	281	—
281	282	—
282	283	—

1	2	3
283	284	—
284	285	—
285	286	—
286	287	—
287	288	—
288	289	—
289	290	—
290	291	—
291	292	—
292	293	—
293	294	—
294	295	—
295	296	—
296	297	—
297	298	—
298	299	—
299	300	—
300	301	—
301	302	—
302	303	—
303	304	—
304	305	—
305	306	—
306	307	—
307	308	—
308	309	—
309	310	—
310	311	—
311	312	—
312	313	—
313	314	—
314	315	—
315	316	—
316	317	—
317	318	—
318	319	—
319	320	—
320	321	—
321	322	—
322	323	—
323	324	—

1	2	3
324	325	—
325	326	—
326	327	—
327	328	—
328	329	—
329	330	—
330	331	—
331	332	—
332	333	—
333	334	—
334	335	—
335	336	—
336	337	—
337	338	—
338	339	—
339	340	—
340	341	—
341	342	—
342	343	—
343	344	—
344	345	—
345	346	—
346	347	—
347	348	—
348	349	—
349	350	—
350	351	—
351	352	—
352	353	—
353	354	—
354	355	—
355	356	—
356	357	—
357	358	—
358	359	—
359	360	—
360	361	—
361	362	—
362	363	—
363	364	—
364	365	—

1	2	3
365	366	—
366	367	—
367	368	—
368	369	—
369	370	—
370	371	—
371	372	—
372	373	—
373	374	—
374	375	—
375	376	—
376	377	—
377	378	—
378	379	—
379	380	—
380	381	—
381	382	—
382	383	—
383	384	—
384	385	—
385	386	—
386	387	—
387	388	—
388	389	—
389	390	—
390	391	—
391	392	—
392	393	—
393	394	—
394	395	—
395	396	—
396	397	—
397	398	—
398	399	—
399	400	—
400	401	—
401	402	—
402	403	—
403	404	—
404	405	—
405	406	—

1	2	3
406	407	—
407	408	—
408	409	—
409	410	—
410	411	—
411	412	—
412	413	—
413	414	—
414	415	—
415	416	—
416	417	—
417	418	—
418	419	—
419	420	—
420	421	—
421	422	—
422	423	—
423	424	—
424	425	—
425	426	—
426	427	—
427	428	—
428	429	—
429	430	—
430	431	—
431	432	—
432	433	—
433	434	—
434	435	—
435	436	—
436	437	—
437	438	—
438	439	—
439	440	—
440	441	—
441	442	—
442	443	—
443	444	—
444	445	—
445	446	—
446	447	—

1	2	3
447	448	—
448	449	—
449	450	—
450	451	—
451	452	—
452	453	—
453	454	—
454	455	—
455	456	—
456	457	—
457	458	—
458	459	—
459	460	—
460	461	—
461	462	—
462	463	—
463	464	—
464	465	—
465	466	—
466	467	—
467	468	—
468	469	—
469	470	—
470	471	—
471	472	—
472	473	—
473	474	—
474	475	—
475	476	—
476	477	—
477	478	—
478	479	—
479	480	—
480	481	—
481	482	—
482	483	—
483	484	—
484	485	—
485	486	—
486	487	—
487	488	—

1	2	3
488	489	—
489	490	—
490	491	—
491	492	—
492	493	—
493	494	—
494	495	—
495	496	—
496	497	—
497	498	—
498	499	—
499	500	—
500	501	—
501	502	—
502	503	—
503	504	—
504	505	—
505	506	—
506	507	—
507	508	—
508	509	—
509	510	—
510	511	—
511	512	—
512	513	—
513	514	—
514	515	—
515	516	—
516	517	—
517	518	—
518	519	—
519	520	—
520	521	—
521	522	—
522	523	—
523	524	—
524	525	—
525	526	—
526	527	—
527	528	—
528	529	—

1	2	3
529	530	—
530	531	—
531	532	—
532	533	—
533	534	—
534	535	—
535	536	—
536	537	—
537	538	—
538	539	—
539	540	—
540	541	—
541	542	—
542	543	—
543	544	—
544	545	—
545	546	—
546	547	—
547	548	—
548	549	—
549	550	—
550	551	—
551	552	—
552	553	—
553	554	—
554	555	—
555	556	—
556	557	—
557	558	—
558	559	—
559	560	—
560	561	—
561	562	—
562	563	—
563	564	—
564	565	—
565	566	—
566	567	—
567	568	—
568	569	—
569	570	—

1	2	3
570	571	—
571	572	—
572	573	—
573	574	—
574	575	—
575	576	—
576	577	—
577	578	—
578	579	—
579	580	—
580	581	—
581	582	—
582	583	—
583	584	—
584	585	—
585	586	—
586	587	—
587	588	—
588	589	—
589	590	—
590	591	—
591	592	—
592	593	—
593	594	—
594	595	—
595	596	—
596	597	—
597	598	—
598	599	—
599	600	—
600	601	—
601	602	—
602	603	—
603	604	—
604	605	—
605	606	—
606	607	—
607	608	—
608	609	—
609	610	—
610	611	—

1	2	3
611	612	—
612	613	—
613	614	—
614	615	—
615	616	—
616	617	—
617	618	—
618	619	—
619	620	—
620	621	—
621	622	—
622	623	—
623	624	—
624	625	—
625	626	—
626	627	—
627	628	—
628	629	—
629	630	—
630	631	—
631	632	—
632	633	—
633	634	—
634	635	—
635	636	—
636	637	—
637	638	—
638	639	—
639	640	—
640	641	—
641	642	—
642	643	—
643	644	—
644	645	—
645	646	—
646	647	—
647	648	—
648	649	—
649	650	—
650	651	—
651	652	—

1	2	3
652	653	—
653	654	—
654	655	—
655	656	—
656	657	—
657	658	—
658	659	—
659	660	—
660	661	—
661	662	—
662	663	—
663	664	—
664	665	—
665	666	—
666	667	—
667	668	—
668	669	—
669	670	—
670	671	—
671	672	—
672	673	—
673	674	—
674	675	—
675	676	—
676	677	—
677	678	—
678	679	—
679	680	—
680	681	—
681	682	—
682	683	—
683	684	—
684	685	—
685	686	—
686	687	—
687	688	—
688	689	—
689	690	—
690	691	—
691	692	—
692	693	—

1	2	3
693	694	—
694	695	—
695	696	—
696	697	—
697	698	—
698	699	—
699	700	—
700	701	—
701	702	—
702	703	—
703	704	—
704	705	—
705	706	—
706	707	—
707	708	—
708	709	—
709	710	—
710	711	—
711	712	—
712	713	—
713	714	—
714	715	—
715	716	—
716	717	—
717	718	—
718	719	—
719	720	—
720	721	—
721	722	—
722	723	—
723	724	—
724	725	—
725	726	—
726	727	—
727	728	—
728	729	—
729	730	—
730	731	—
731	732	—
732	733	—
733	734	—

1	2	3
734	735	—
735	736	—
736	737	—
737	738	—
738	739	—
739	740	—
740	741	—
741	742	—
742	743	—
743	744	—
744	745	—
745	746	—
746	747	—
747	748	—
748	749	—
749	750	—
750	751	—
751	752	—
752	753	—
753	754	—
754	755	—
755	756	—
756	757	—
757	758	—
758	759	—
759	760	—
760	761	—
761	762	—
762	763	—
763	764	—
764	765	—
765	766	—
766	767	—
767	768	—
768	769	—
769	770	—
770	771	—
771	772	—
772	773	—
773	774	—
774	775	—

1	2	3
775	776	—
776	777	—
777	778	—
778	779	—
779	780	—
780	781	—
781	782	—
782	783	—
783	784	—
784	785	—
785	786	—
786	787	—
787	788	—
788	789	—
789	790	—
790	791	—
791	792	—
792	793	—
793	794	—
794	795	—
795	796	—
796	797	—
797	798	—
798	799	—
799	800	—
800	801	—
801	802	—
802	803	—
803	804	—
804	805	—
805	806	—
806	807	—
807	808	—
808	809	—
809	810	—
810	811	—
811	812	—
812	813	—
813	814	—
814	815	—
815	816	—

1	2	3
816	817	—
817	818	—
818	819	—
819	820	—
820	821	—
821	822	—
822	823	—
823	824	—
824	825	—
825	826	—
826	827	—
827	828	—
828	829	—
829	830	—
830	831	—
831	832	—
832	833	—
833	834	—
834	835	—
835	836	—
836	837	—
837	838	—
838	839	—
839	840	—
840	841	—
841	842	—
842	843	—
843	844	—
844	845	—
845	846	—
846	1	—
847	848	—
848	849	—
849	850	—
850	851	—
851	852	—
852	853	—
853	854	—
854	855	—
855	856	—

1	2	3
856	857	—
857	858	—
858	859	—
859	860	—
860	861	—
861	862	—
862	863	—
863	864	—
864	865	—
865	866	—
866	867	—
867	868	—
868	869	—
869	870	—
870	871	—
871	872	—
872	873	—
873	874	—
874	875	—
875	876	—
876	877	—
877	878	—
878	879	—
879	880	—
880	881	—
881	882	—
882	883	—
883	884	—
884	885	—
885	886	—
886	887	—
887	888	—
888	889	—
889	890	—
890	891	—
891	892	—
892	893	—
893	894	—
894	895	—
895	896	—
896	897	—

1	2	3
897	898	—
898	899	—
899	900	—
900	901	—
901	902	—
902	903	—
903	904	—
904	905	—
905	906	—
906	907	—
907	908	—
908	909	—
909	910	—
910	911	—
911	912	—
912	913	—
913	914	—
914	915	—
915	916	—
916	917	—
917	918	—
918	919	—
919	920	—
920	921	—
921	922	—
922	923	—
923	924	—
924	925	—
925	926	—
926	927	—
927	928	—
928	929	—
929	930	—
930	931	—
931	932	—
932	933	—
933	934	—
934	935	—
935	936	—
936	937	—
937	938	—

1	2	3
938	939	—
939	940	—
940	941	—
941	942	—
942	943	—
943	944	—
944	945	—
945	946	—
946	947	—
947	948	—
948	949	—
949	950	—
950	951	—
951	952	—
952	953	—
953	954	—
954	955	—
955	956	—
956	957	—
957	958	—
958	959	—
959	960	—
960	961	—
961	962	—
962	963	—
963	964	—
964	965	—
965	966	—
966	967	—
967	968	—
968	969	—
969	970	—
970	971	—
971	972	—
972	973	—
973	974	—
974	975	—
975	976	—
976	977	—
977	978	—
978	979	—

1	2	3
979	980	—
980	981	—
981	982	—
982	983	—
983	984	—
984	985	—
985	986	—
986	987	—
987	988	—
988	989	—
989	990	—
990	991	—
991	992	—
992	993	—
993	994	—
994	995	—
995	996	—
996	997	—
997	998	—
998	999	—
999	1000	—
1000	1001	—
1001	1002	—
1002	1003	—
1003	1004	—
1004	1005	—
1005	1006	—
1006	1007	—
1007	1008	—
1008	1009	—
1009	1010	—
1010	1011	—
1011	1012	—
1012	1013	—
1013	1014	—
1014	1015	—
1015	1016	—
1016	1017	—
1017	1018	—
1018	1019	—
1019	1020	—

1	2	3
1020	1021	—
1021	1022	—
1022	1023	—
1023	1024	—
1024	1025	—
1025	1026	—
1026	1027	—
1027	1028	—
1028	1029	—
1029	1030	—
1030	1031	—
1031	1032	—
1032	1033	—
1033	1034	—
1034	1035	—
1035	1036	—
1036	1037	—
1037	1038	—
1038	1039	—
1039	1040	—
1040	1041	—
1041	1042	—
1042	1043	—
1043	1044	—
1044	1045	—
1045	1046	—
1046	1047	—
1047	1048	—
1048	1049	—
1049	1050	—
1050	1051	—
1051	1052	—
1052	1053	—
1053	1054	—
1054	1055	—
1055	1056	—
1056	1057	—
1057	1058	—
1058	1059	—
1059	1060	—
1060	1061	—

1	2	3
1061	1062	—
1062	1063	—
1063	1064	—
1064	1065	—
1065	1066	—
1066	1067	—
1067	1068	—
1068	1069	—
1069	1070	—
1070	1071	—
1071	1072	—
1072	1073	—
1073	1074	—
1074	1075	—
1075	1076	—
1076	1077	—
1077	1078	—
1078	1079	—
1079	1080	—
1080	1081	—
1081	1082	—
1082	1083	—
1083	1084	—
1084	1085	—
1085	1086	—
1086	1087	—
1087	1088	—
1088	1089	—
1089	1090	—
1090	1091	—
1091	1092	—
1092	1093	—
1093	1094	—
1094	1095	—
1095	1096	—
1096	1097	—
1097	1098	—
1098	1099	—
1099	1100	—
1100	1101	—
1101	1102	—

1	2	3
1102	1103	—
1103	1104	—
1104	1105	—
1105	1106	—
1106	1107	—
1107	1108	—
1108	1109	—
1109	1110	—
1110	1111	—
1111	1112	—
1112	1113	—
1113	1114	—
1114	1115	—
1115	1116	—
1116	1117	—
1117	1118	—
1118	1119	—
1119	1120	—
1120	1121	—
1121	1122	—
1122	1123	—
1123	1124	—
1124	1125	—
1125	1126	—
1126	1127	—
1127	1128	—
1128	1129	—
1129	1130	—
1130	1131	—
1131	1132	—
1132	1133	—
1133	1134	—
1134	1135	—
1135	1136	—
1136	847	—
1137	1138	—
1138	1139	—
1139	1140	—
1140	1141	—
1141	1142	—

1	2	3
1142	1143	—
1143	1144	—
1144	1145	—
1145	1146	—
1146	1147	—
1147	1148	—
1148	1149	—
1149	1150	—
1150	1151	—
1151	1152	—
1152	1153	—
1153	1154	—
1154	1155	—
1155	1156	—
1156	1157	—
1157	1158	—
1158	1159	—
1159	1160	—
1160	1137	—
1161	1162	—
1162	1163	—
1163	1164	—
1164	1165	—
1165	1166	—
1166	1167	—
1167	1168	—
1168	1169	—
1169	1170	—
1170	1171	—
1171	1172	—
1172	1173	—
1173	1174	—
1174	1175	—
1175	1176	—
1176	1177	—
1177	1178	—
1178	1179	—
1179	1180	—
1180	1181	—
1181	1182	—

1	2	3
1182	1183	—
1183	1184	—
1184	1185	—
1185	1186	—
1186	1187	—
1187	1188	—
1188	1189	—
1189	1190	—
1190	1191	—
1191	1192	—
1192	1193	—
1193	1194	—
1194	1195	—
1195	1196	—
1196	1197	—
1197	1198	—
1198	1199	—
1199	1200	—
1200	1201	—
1201	1202	—
1202	1203	—
1203	1204	—
1204	1205	—
1205	1206	—
1206	1207	—
1207	1208	—
1208	1209	—
1209	1210	—
1210	1211	—
1211	1212	—
1212	1213	—
1213	1214	—
1214	1215	—
1215	1216	—
1216	1217	—
1217	1218	—
1218	1219	—
1219	1220	—
1220	1221	—
1221	1222	—
1222	1223	—

1	2	3
1223	1224	—
1224	1225	—
1225	1226	—
1226	1227	—
1227	1228	—
1228	1229	—
1229	1230	—
1230	1231	—
1231	1232	—
1232	1233	—
1233	1234	—
1234	1235	—
1235	1236	—
1236	1161	—
1237	1238	—
1238	1239	—
1239	1240	—
1240	1241	—
1241	1242	—
1242	1243	—
1243	1244	—
1244	1245	—
1245	1246	—
1246	1247	—
1247	1248	—
1248	1249	—
1249	1250	—
1250	1251	—
1251	1252	—
1252	1253	—
1253	1254	—
1254	1255	—
1255	1256	—
1256	1257	—
1257	1258	—
1258	1259	—
1259	1260	—
1260	1261	—
1261	1262	—
1262	1263	—

1	2	3
1263	1264	—
1264	1265	—
1265	1266	—
1266	1267	—
1267	1268	—
1268	1269	—
1269	1270	—
1270	1271	—
1271	1272	—
1272	1273	—
1273	1274	—
1274	1275	—
1275	1276	—
1276	1277	—
1277	1278	—
1278	1279	—
1279	1280	—
1280	1281	—
1281	1282	—
1282	1283	—
1283	1284	—
1284	1285	—
1285	1286	—
1286	1287	—
1287	1288	—
1288	1237	—
1289	1290	—
1290	1291	—
1291	1292	—
1292	1293	—
1293	1294	—
1294	1295	—
1295	1296	—
1296	1297	—
1297	1298	—
1298	1299	—
1299	1300	—
1300	1301	—
1301	1302	—
1302	1303	—

1	2	3
1303	1304	—
1304	1305	—
1305	1306	—
1306	1307	—
1307	1308	—
1308	1309	—
1309	1310	—
1310	1311	—
1311	1312	—
1312	1313	—
1313	1314	—
1314	1315	—
1315	1316	—
1316	1317	—
1317	1318	—
1318	1319	—
1319	1320	—
1320	1321	—
1321	1322	—
1322	1323	—
1323	1324	—
1324	1325	—
1325	1326	—
1326	1327	—
1327	1328	—
1328	1289	—
1329	1330	—
1330	1331	—
1331	1332	—
1332	1333	—
1333	1334	—
1334	1335	—
1335	1336	—
1336	1337	—
1337	1338	—
1338	1339	—
1339	1340	—
1340	1341	—
1341	1342	—
1342	1343	—

1	2	3
1343	1344	—
1344	1345	—
1345	1346	—
1346	1347	—
1347	1348	—
1348	1349	—
1349	1350	—
1350	1351	—
1351	1329	—
1352	1353	—
1353	1354	—
1354	1355	—
1355	1356	—
1356	1357	—
1357	1358	—
1358	1359	—
1359	1360	—
1360	1361	—
1361	1362	—
1362	1363	—
1363	1364	—
1364	1365	—
1365	1366	—
1366	1367	—
1367	1368	—
1368	1369	—
1369	1370	—
1370	1371	—
1371	1372	—
1372	1373	—
1373	1374	—
1374	1375	—
1375	1376	—
1376	1377	—
1377	1378	—
1378	1379	—
1379	1380	—
1380	1381	—
1381	1382	—
1382	1383	—

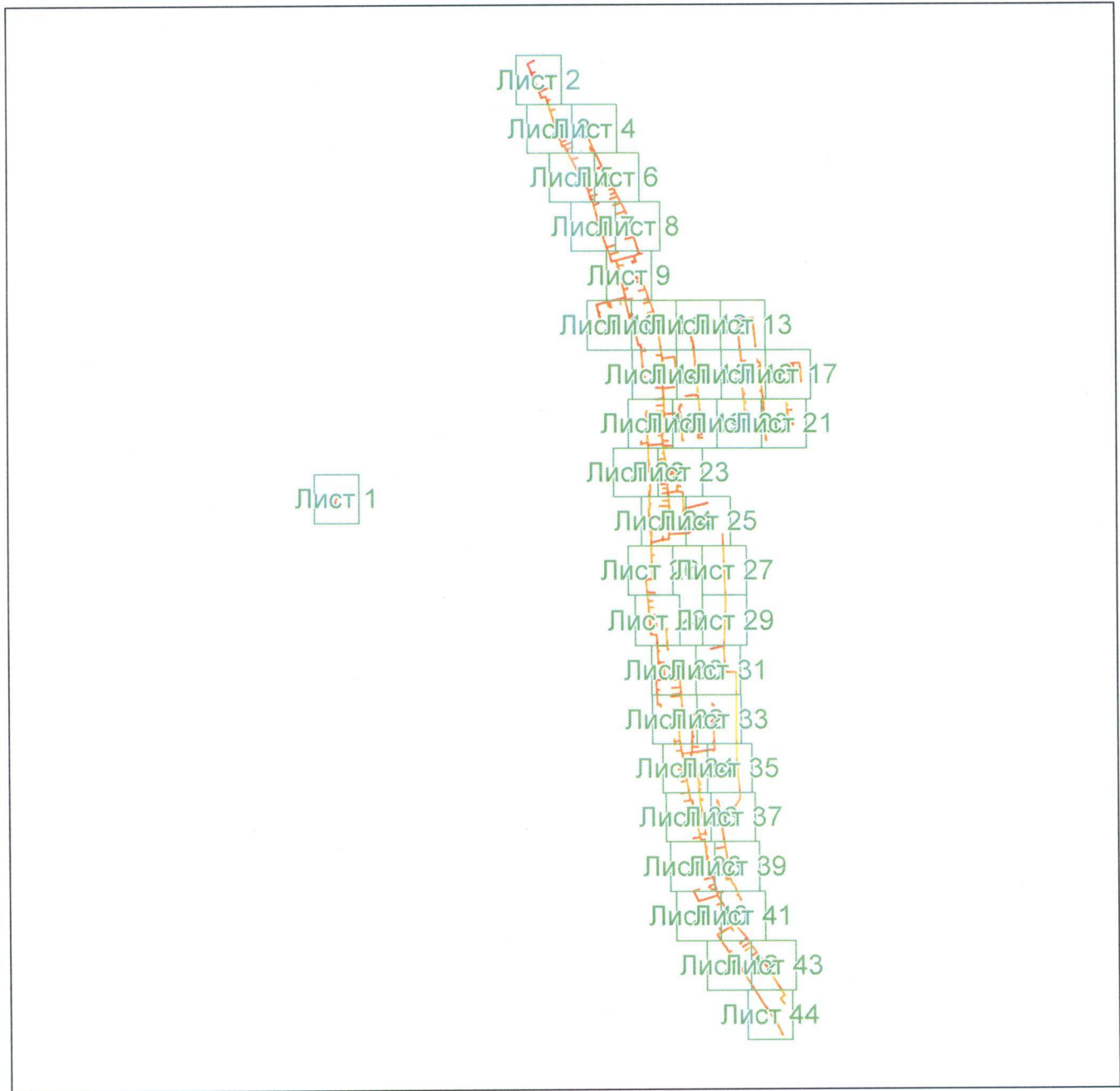
1	2	3
1383	1384	—
1384	1385	—
1385	1386	—
1386	1387	—
1387	1352	—
1388	1389	—
1389	1390	—
1390	1391	—
1391	1392	—
1392	1393	—
1393	1394	—
1394	1395	—
1395	1396	—
1396	1397	—
1397	1398	—
1398	1399	—
1399	1400	—
1400	1401	—
1401	1402	—
1402	1403	—
1403	1404	—
1404	1405	—
1405	1406	—
1406	1407	—
1407	1408	—
1408	1409	—
1409	1410	—
1410	1411	—
1411	1388	—
1412	1413	—
1413	1414	—
1414	1415	—
1415	1416	—
1416	1417	—
1417	1418	—
1418	1419	—
1419	1420	—
1420	1421	—
1421	1422	—

1	2	3
1422	1423	—
1423	1424	—
1424	1425	—
1425	1426	—
1426	1427	—
1427	1428	—
1428	1429	—
1429	1430	—
1430	1431	—
1431	1432	—
1432	1412	—
1433	1434	—
1434	1435	—
1435	1436	—
1436	1437	—
1437	1438	—
1438	1439	—
1439	1440	—
1440	1441	—
1441	1442	—
1442	1443	—
1443	1444	—
1444	1445	—
1445	1446	—
1446	1447	—
1447	1448	—
1448	1449	—
1449	1450	—
1450	1451	—
1451	1452	—
1452	1453	—
1453	1454	—
1454	1433	—
1455	1456	—
1456	1457	—
1457	1458	—
1458	1459	—
1459	1460	—
1460	1455	—

1	2	3
1461	1462	—
1462	1463	—
1463	1464	—
1464	1465	—
1465	1466	—
1466	1461	—
1467	1468	—
1468	1469	—
1469	1470	—
1470	1471	—
1471	1472	—
1472	1467	—

План границ охранной зоны

Основной лист



Масштаб 1:22013

Используемые условные знаки и обозначения:



– область выносного листа;

23

– номер выносного листа.

Приложение № 3
к постановлению
Правительства области
от 20.08.2018 № 539-н

Текстовое и графическое описание местоположения границ
охранной зоны газораспределительной сети объекта газоснабжения
Г/провод АО им. Ленина с. Пронькино инв. № 1220127

Сведения об охранной зоне

№ п/п	Характеристики охранной зоны	Описание характеристик
1	2	3
1.	Местоположение охранной зоны	Оренбургская область, Сорочинский городской округ; охранная зона объекта газораспределения Г/провод АО им. Ленина с. Пронькино инв. № 1220127, номер: 1
2.	Площадь ± величина погрешности определения площади (Р ± ΔР)	37563 кв. метра ± 68 кв. метров
3.	Иные характеристики охранной зоны	на земельные участки, входящие в охранные зоны газораспределительных сетей, в целях предупреждения их повреждения или нарушения условий их нормальной эксплуатации налагаются ограничения (обременения) в соответствии с Правилами охраны газораспределительных сетей, утвержденными постановлением Правительства Российской Федерации от 20 ноября 2000 года № 878, которыми запрещается: а) строить объекты жилищно-гражданского и производственного назначения; б) сносить и реконструировать мосты, коллекторы, автомобильные и железные дороги с расположенными на них газораспределительными сетями без предварительного выноса этих газопроводов по согласованию с эксплуатационными организациями;

1	2	3
		<p>в) разрушать берегоукрепительные сооружения, водопропускные устройства, земляные и иные сооружения, предохраняющие газораспределительные сети от разрушений;</p> <p>г) перемещать, повреждать, засыпать и уничтожать опознавательные знаки, контрольно-измерительные пункты и другие устройства газораспределительных сетей;</p> <p>д) устраивать свалки и склады, разливать растворы кислот, солей, щелочей и других химически активных веществ;</p> <p>е) огораживать и перегораживать охранные зоны, препятствовать доступу персонала эксплуатационных организаций к газораспределительным сетям, проведению обслуживания и устранению повреждений газораспределительных сетей;</p> <p>ж) разводить огонь и размещать источники огня;</p> <p>з) рыть погреба, копать и обрабатывать почву сельскохозяйственными и мелиоративными орудиями и механизмами на глубину более 0,3 метра;</p> <p>и) открывать калитки и двери газорегуляторных пунктов, станций катодной и дренажной защиты, люки подземных колодцев, включать или отключать электроснабжение средств связи, освещения и систем телемеханики;</p> <p>к) набрасывать, приставлять и привязывать к опорам и надземным газопроводам, ограждениям и зданиям газораспределительных сетей посторонние предметы, лестницы, влезать на них;</p> <p>л) самовольно подключаться к газораспределительным сетям</p>

Сведения о местоположении границ охранной зоны

Система координат: МСК – субъект 56				
Сведения о характерных точках границ охранной зоны				
обозначение характерных точек границы	координаты (метров)		метод определения координат и средняя квадратическая погрешность положения характерной точки (Mt) (метров)	описание закрепле- ния точки
	X	Y		
1	2	3	4	5
1	533206,5	1358874,6	аналитический метод; 0,10	—
2	533124,8	1358914,2	аналитический метод; 0,10	—
3	532974,4	1358950,8	аналитический метод; 0,10	—
4	533015,2	1359107,5	аналитический метод; 0,10	—
5	532993,6	1359114,4	аналитический метод; 0,10	—
6	532845,6	1359143,1	аналитический метод; 0,10	—
7	532760,3	1359158,5	аналитический метод; 0,10	—
8	532707,9	1359163,2	аналитический метод; 0,10	—
9	532705,6	1359163,5	аналитический метод; 0,10	—
10	532701,9	1359163,7	аналитический метод; 0,10	—
11	532703,3	1359179,3	аналитический метод; 0,10	—
12	532639,2	1359187,6	аналитический метод; 0,10	—
13	532624,1	1359190,4	аналитический метод; 0,10	—
14	532639,8	1359329,2	аналитический метод; 0,10	—
15	532681,0	1359501,0	аналитический метод; 0,10	—
16	532683,3	1359619,3	аналитический метод; 0,10	—
17	532646,1	1359769,6	аналитический метод; 0,10	—
18	532646,5	1359792,6	аналитический метод; 0,10	—
19	532502,3	1359921,9	аналитический метод; 0,10	—
20	532544,8	1359959,1	аналитический метод; 0,10	—
21	532591,1	1360019,4	аналитический метод; 0,10	—
22	532651,5	1360117,9	аналитический метод; 0,10	—
23	532777,0	1360414,2	аналитический метод; 0,10	—
24	532790,5	1360449,8	аналитический метод; 0,10	—
25	532813,6	1360513,1	аналитический метод; 0,10	—
26	532832,4	1360568,7	аналитический метод; 0,10	—
27	532858,9	1360654,2	аналитический метод; 0,10	—
28	532866,8	1360697,5	аналитический метод; 0,10	—
29	532863,0	1361182,7	аналитический метод; 0,10	—
30	532991,3	1361637,8	аналитический метод; 0,10	—

1	2	3	4	5
31	533016,8	1361830,8	аналитический метод; 0,10	—
32	533021,0	1361997,9	аналитический метод; 0,10	—
33	532995,3	1362211,3	аналитический метод; 0,10	—
34	532990,9	1362361,8	аналитический метод; 0,10	—
35	532995,4	1362481,4	аналитический метод; 0,10	—
36	533006,4	1362692,8	аналитический метод; 0,10	—
37	533005,7	1362791,4	аналитический метод; 0,10	—
38	533003,7	1362884,9	аналитический метод; 0,10	—
39	532996,4	1363141,4	аналитический метод; 0,10	—
40	532986,1	1363307,3	аналитический метод; 0,10	—
41	532977,2	1363528,3	аналитический метод; 0,10	—
42	532986,3	1363971,6	аналитический метод; 0,10	—
43	532990,9	1364138,7	аналитический метод; 0,10	—
44	532982,1	1364277,7	аналитический метод; 0,10	—
45	532992,1	1364373,3	аналитический метод; 0,10	—
46	532990,0	1364404,8	аналитический метод; 0,10	—
47	532978,9	1364520,1	аналитический метод; 0,10	—
48	532934,6	1364658,5	аналитический метод; 0,10	—
49	532889,0	1364767,1	аналитический метод; 0,10	—
50	532817,4	1364943,6	аналитический метод; 0,10	—
51	532682,6	1365283,5	аналитический метод; 0,10	—
52	532572,4	1365580,3	аналитический метод; 0,10	—
53	532555,4	1365637,2	аналитический метод; 0,10	—
54	532521,9	1365726,9	аналитический метод; 0,10	—
55	532433,2	1366003,8	аналитический метод; 0,10	—
56	532328,5	1366871,3	аналитический метод; 0,10	—
57	532315,7	1367012,4	аналитический метод; 0,10	—
58	532295,8	1367200,3	аналитический метод; 0,10	—
59	532278,9	1367229,4	аналитический метод; 0,10	—
60	532271,6	1367232,2	аналитический метод; 0,10	—
61	532270,8	1367228,2	аналитический метод; 0,10	—
62	532276,2	1367226,1	аналитический метод; 0,10	—
63	532291,9	1367199,0	аналитический метод; 0,10	—
64	532311,8	1367012,1	аналитический метод; 0,10	—
65	532324,5	1366870,9	аналитический метод; 0,10	—
66	532429,3	1366002,8	аналитический метод; 0,10	—
67	532518,2	1365725,5	аналитический метод; 0,10	—
68	532551,6	1365636,0	аналитический метод; 0,10	—
69	532568,5	1365579,1	аналитический метод; 0,10	—
70	532678,8	1365282,1	аналитический метод; 0,10	—
71	532813,7	1364942,1	аналитический метод; 0,10	—

1	2	3	4	5
72	532850,1	1364852,3	аналитический метод; 0,10	—
73	532885,3	1364765,6	аналитический метод; 0,10	—
74	532930,8	1364657,2	аналитический метод; 0,10	—
75	532975,0	1364519,3	аналитический метод; 0,10	—
76	532986,0	1364404,5	аналитический метод; 0,10	—
77	532988,1	1364373,5	аналитический метод; 0,10	—
78	532978,1	1364277,6	аналитический метод; 0,10	—
79	532986,9	1364138,7	аналитический метод; 0,10	—
80	532982,3	1363971,7	аналитический метод; 0,10	—
81	532973,2	1363528,2	аналитический метод; 0,10	—
82	532982,1	1363307,1	аналитический метод; 0,10	—
83	532992,4	1363141,1	аналитический метод; 0,10	—
84	532999,7	1362884,9	аналитический метод; 0,10	—
85	533001,7	1362791,4	аналитический метод; 0,10	—
86	533002,4	1362692,8	аналитический метод; 0,10	—
87	532991,4	1362481,6	аналитический метод; 0,10	—
88	532986,9	1362361,8	аналитический метод; 0,10	—
89	532991,3	1362211,1	аналитический метод; 0,10	—
90	533017,0	1361997,8	аналитический метод; 0,10	—
91	533012,9	1361831,2	аналитический метод; 0,10	—
92	532987,4	1361638,7	аналитический метод; 0,10	—
93	532859,0	1361183,3	аналитический метод; 0,10	—
94	532862,8	1360697,6	аналитический метод; 0,10	—
95	532855,0	1360655,1	аналитический метод; 0,10	—
96	532828,6	1360569,9	аналитический метод; 0,10	—
97	532809,8	1360514,4	аналитический метод; 0,10	—
98	532786,8	1360451,2	аналитический метод; 0,10	—
99	532773,3	1360415,8	аналитический метод; 0,10	—
100	532647,9	1360119,6	аналитический метод; 0,10	—
101	532587,9	1360021,8	аналитический метод; 0,10	—
102	532541,9	1359962,0	аналитический метод; 0,10	—
103	532496,2	1359921,9	аналитический метод; 0,10	—
104	532642,5	1359790,8	аналитический метод; 0,10	—
105	532642,1	1359769,1	аналитический метод; 0,10	—
106	532679,3	1359618,9	аналитический метод; 0,10	—
107	532677,0	1359501,6	аналитический метод; 0,10	—
108	532635,8	1359329,7	аналитический метод; 0,10	—
109	532620,2	1359191,7	аналитический метод; 0,10	—
110	532498,5	1359244,9	аналитический метод; 0,10	—
111	532430,1	1359271,4	аналитический метод; 0,10	—
112	532422,6	1359254,1	аналитический метод; 0,10	—

1	2	3	4	5
113	532426,2	1359252,6	аналитический метод; 0,10	—
114	532432,2	1359266,2	аналитический метод; 0,10	—
115	532497,0	1359241,1	аналитический метод; 0,10	—
116	532621,2	1359186,8	аналитический метод; 0,10	—
117	532638,7	1359183,6	аналитический метод; 0,10	—
118	532699,0	1359175,8	аналитический метод; 0,10	—
119	532697,5	1359159,9	аналитический метод; 0,10	—
120	532705,1	1359159,6	аналитический метод; 0,10	—
121	532707,4	1359159,2	аналитический метод; 0,10	—
122	532759,6	1359154,6	аналитический метод; 0,10	—
123	532844,9	1359139,1	аналитический метод; 0,10	—
124	532992,6	1359110,6	аналитический метод; 0,10	—
125	533010,4	1359104,8	аналитический метод; 0,10	—
126	532969,5	1358947,9	аналитический метод; 0,10	—
127	533123,5	1358910,4	аналитический метод; 0,10	—
128	533204,5	1358871,1	аналитический метод; 0,10	—
1	533206,5	1358874,6	аналитический метод; 0,10	—

Сведения о частях границ охранной зоны

Обозначение части границ		Описание прохождения части границ
от точки	до точки	
1	2	3
1	2	—
2	3	—
3	4	—
4	5	—
5	6	—
6	7	—
7	8	—
8	9	—
9	10	—
10	11	—
11	12	—
12	13	—
13	14	—
14	15	—
15	16	—
16	17	—
17	18	—


1	2	3
18	19	—
19	20	—
20	21	—
21	22	—
22	23	—
23	24	—
24	25	—
25	26	—
26	27	—
27	28	—
28	29	—
29	30	—
30	31	—
31	32	—
32	33	—
33	34	—
34	35	—
35	36	—
36	37	—
37	38	—
38	39	—
39	40	—
40	41	—
41	42	—
42	43	—
43	44	—
44	45	—
45	46	—
46	47	—
47	48	—
48	49	—
49	50	—
50	51	—
51	52	—
52	53	—
53	54	—
54	55	—
55	56	—
56	57	—
57	58	—
58	59	—

1	2	3
59	60	—
60	61	—
61	62	—
62	63	—
63	64	—
64	65	—
65	66	—
66	67	—
67	68	—
68	69	—
69	70	—
70	71	—
71	72	—
72	73	—
73	74	—
74	75	—
75	76	—
76	77	—
77	78	—
78	79	—
79	80	—
80	81	—
81	82	—
82	83	—
83	84	—
84	85	—
85	86	—
86	87	—
87	88	—
88	89	—
89	90	—
90	91	—
91	92	—
92	93	—
93	94	—
94	95	—
95	96	—
96	97	—
97	98	—
98	99	—
99	100	—

1	2	3
100	101	—
101	102	—
102	103	—
103	104	—
104	105	—
105	106	—
106	107	—
107	108	—
108	109	—
109	110	—
110	111	—
111	112	—
112	113	—
113	114	—
114	115	—
115	116	—
116	117	—
117	118	—
118	119	—
119	120	—
120	121	—
121	122	—
122	123	—
123	124	—
124	125	—
125	126	—
126	127	—
127	128	—
128	1	—

План границ охранной зоны

Основной лист



Лист 1
Лист 3
Лист 26
Лист 4
Лист 50
Лист 44
Лист 33
Лист 25
Лист 36
Лист 48
Лист 56
Лист 62

Масштаб 1:52942

Используемые условные знаки и обозначения:



– область выносного листа;

23

– номер выносного листа.

Приложение № 4
к постановлению
Правительства области
от 20.08.2018 № 539-п

Текстовое и графическое описание местоположения границ
охранной зоны газораспределительной сети объекта газоснабжения
Подземн. г/провод ВД п. Гришенка Сороч. р/на инв. № 1220228

Сведения об охранной зоне

№ п/п	Характеристики охранной зоны	Описание характеристик
1	2	3
1.	Местоположение охранной зоны	Оренбургская область, Сорочинский городской округ; охранная зона объекта газораспределения Подземн. г/провод ВД п. Гришенка Сороч. р/на инв. № 1220228, номер: 1
2.	Площадь \pm величина погрешности определения площади ($P \pm \Delta P$)	1847 кв. метров \pm 15 кв. метров
3.	Иные характеристики охранной зоны	на земельные участки, входящие в охранные зоны газораспределительных сетей, в целях предупреждения их повреждения или нарушения условий их нормальной эксплуатации налагаются ограничения (обременения) в соответствии с Правилами охраны газораспределительных сетей, утвержденными постановлением Правительства Российской Федерации от 20 ноября 2000 года № 878, которыми запрещается: а) строить объекты жилищно-гражданского и производственного назначения; б) сносить и реконструировать мосты, коллекторы, автомобильные и железные дороги с расположенными на них газораспределительными сетями без предварительного выноса этих газопроводов по согласованию с

1	2	3
		<p>эксплуатационными организациями;</p> <p>в) разрушать берегоукрепительные сооружения, водопропускные устройства, земляные и иные сооружения, предохраняющие газораспределительные сети от разрушений;</p> <p>г) перемещать, повреждать, засыпать и уничтожать опознавательные знаки, контрольно-измерительные пункты и другие устройства газораспределительных сетей;</p> <p>д) устраивать свалки и склады, разливать растворы кислот, солей, щелочей и других химически активных веществ;</p> <p>е) огораживать и перегораживать охранные зоны, препятствовать доступу персонала эксплуатационных организаций к газораспределительным сетям, проведению обслуживания и устранению повреждений газораспределительных сетей;</p> <p>ж) разводить огонь и размещать источники огня;</p> <p>з) рыть погреба, копать и обрабатывать почву сельскохозяйственными и мелиоративными орудиями и механизмами на глубину более 0,3 метра;</p> <p>и) открывать калитки и двери газорегуляторных пунктов, станций катодной и дренажной защиты, люки подземных колодцев, включать или отключать электроснабжение средств связи, освещения и систем телемеханики;</p> <p>к) набрасывать, приставлять и привязывать к опорам и надземным газопроводам, ограждениям и зданиям газораспределительных сетей посторонние предметы, лестницы, влезать на них;</p> <p>л) самовольно подключаться к газораспределительным сетям</p>

Сведения о местоположении границ охранной зоны

Система координат: МСК – субъект 56				
Сведения о характерных точках границ охранной зоны				
обозначение характерных точек границы	координаты (метров)		метод определения координат и средняя квадратическая погрешность положения характерной точки (Mt) (метров)	описание закрепле- ния точки
	X	Y		
1	2	3	4	5
1	484318,7	1394702,6	аналитический метод; 0,10	—
2	484348,7	1394840,5	аналитический метод; 0,10	—
3	484356,3	1394883,6	аналитический метод; 0,10	—
4	484404,3	1394882,0	аналитический метод; 0,10	—
5	484450,8	1394883,8	аналитический метод; 0,10	—
6	484450,7	1394887,8	аналитический метод; 0,10	—
7	484404,3	1394886,0	аналитический метод; 0,10	—
8	484353,0	1394887,7	аналитический метод; 0,10	—
9	484345,1	1394843,0	аналитический метод; 0,10	—
10	484306,3	1394845,2	аналитический метод; 0,10	—
11	484283,3	1394848,6	аналитический метод; 0,10	—
12	484282,6	1394844,6	аналитический метод; 0,10	—
13	484306,0	1394841,2	аналитический метод; 0,10	—
14	484344,3	1394839,1	аналитический метод; 0,10	—
15	484314,8	1394703,7	аналитический метод; 0,10	—
16	484306,9	1394677,8	аналитический метод; 0,10	—
17	484289,9	1394676,8	аналитический метод; 0,10	—
18	484291,0	1394671,6	аналитический метод; 0,10	—
19	484294,6	1394672,1	аналитический метод; 0,10	—
20	484294,4	1394673,1	аналитический метод; 0,10	—
21	484309,9	1394673,9	аналитический метод; 0,10	—
1	484318,7	1394702,6	аналитический метод; 0,10	—
22	484350,1	1394644,9	аналитический метод; 0,10	—
23	484355,0	1394654,5	аналитический метод; 0,10	—
24	484351,4	1394656,6	аналитический метод; 0,10	—
25	484348,9	1394651,3	аналитический метод; 0,10	—
26	484347,3	1394652,7	аналитический метод; 0,10	—
27	484293,6	1394671,5	аналитический метод; 0,10	—
28	484292,5	1394667,6	аналитический метод; 0,10	—

1	2	3	4	5
29	484345,2	1394649,2	аналитический метод; 0,10	—
22	484350,1	1394644,9	аналитический метод; 0,10	—

Сведения о частях границ охранной зоны

Обозначение части границ		Описание прохождения части границ
от точки	до точки	
1	2	3
1	2	—
2	3	—
3	4	—
4	5	—
5	6	—
6	7	—
7	8	—
8	9	—
9	10	—
10	11	—
11	12	—
12	13	—
13	14	—
14	15	—
15	16	—
16	17	—
17	18	—
18	19	—
19	20	—
20	21	—
21	1	—
22	23	—
23	24	—
24	25	—
25	26	—
26	27	—
27	28	—
28	29	—
29	22	—

Приложение № 5
к постановлению
Правительства области
от 20.08.2018 № 539-н

Текстовое и графическое описание местоположения границ
охранной зоны газораспределительной сети объекта газоснабжения
Межпоселковый г/провод с. 2-Михайловка–Толкаевка
Сорочинского р-на инв. № 1220237

Сведения об охранной зоне

№ п/п	Характеристики охранной зоны	Описание характеристик
1	2	3
1.	Местоположение охранной зоны	Оренбургская область, Сорочинский городской округ; охранная зона объекта газораспределения Межпоселковый г/провод с. 2-Михайловка–Толкаевка Сорочинского р-на инв. № 1220237, номер: 1
2.	Площадь \pm величина погрешности определения площади ($P \pm \Delta P$)	43799 кв. метров \pm 73 кв. метра
3.	Иные характеристики охранной зоны	на земельные участки, входящие в охранные зоны газораспределительных сетей, в целях предупреждения их повреждения или нарушения условий их нормальной эксплуатации налагаются ограничения (обременения) в соответствии с Правилами охраны газораспределительных сетей, утвержденными постановлением Правительства Российской Федерации от 20 ноября 2000 года № 878, которыми запрещается: а) строить объекты жилищно-гражданского и производственного назначения; б) сносить и реконструировать мосты, коллекторы, автомобильные и железные дороги с расположенными на них газораспределительными сетями без

1	2	3
		<p>предварительного выноса этих газопроводов по согласованию с эксплуатационными организациями;</p> <p>в) разрушать берегоукрепительные сооружения, водопропускные устройства, земляные и иные сооружения, предохраняющие газораспределительные сети от разрушений;</p> <p>г) перемещать, повреждать, засыпать и уничтожать опознавательные знаки, контрольно-измерительные пункты и другие устройства газораспределительных сетей;</p> <p>д) устраивать свалки и склады, разливать растворы кислот, солей, щелочей и других химически активных веществ;</p> <p>е) огораживать и перегораживать охранные зоны, препятствовать доступу персонала эксплуатационных организаций к газораспределительным сетям, проведению обслуживания и устранению повреждений газораспределительных сетей;</p> <p>ж) разводить огонь и размещать источники огня;</p> <p>з) рыть погреба, копать и обрабатывать почву сельскохозяйственными и мелиоративными орудиями и механизмами на глубину более 0,3 метра;</p> <p>и) открывать калитки и двери газорегуляторных пунктов, станций катодной и дренажной защиты, люки подземных колодцев, включать или отключать электроснабжение средств связи, освещения и систем телемеханики;</p> <p>к) набрасывать, приставлять и привязывать к опорам и надземным газопроводам, ограждениям и зданиям газораспределительных сетей посторонние предметы, лестницы, влезать на них;</p> <p>л) самовольно подключаться к газораспределительным сетям</p>

Сведения о местоположении границ охранной зоны

Система координат: МСК – субъект 56				
Сведения о характерных точках границ охранной зоны				
обозначение характерных точек границы	координаты (метров)		метод определения координат и средняя квадратическая погрешность положения характерной точки (Mt) (метров)	описание закрепле- ния точки
	X	Y		
1	2	3	4	5
1	515457,6	1385191,1	аналитический метод; 2,50	—
2	515460,8	1385193,1	аналитический метод; 2,50	—
3	515460,1	1385194,7	аналитический метод; 2,50	—
4	515455,8	1385202,0	аналитический метод; 2,50	—
5	515384,8	1385270,4	аналитический метод; 2,50	—
6	515452,2	1385552,5	аналитический метод; 2,50	—
7	515463,4	1385604,0	аналитический метод; 2,50	—
8	515457,6	1386343,3	аналитический метод; 2,50	—
9	515450,4	1386390,7	аналитический метод; 2,50	—
10	515264,4	1386448,7	аналитический метод; 2,50	—
11	514833,8	1386562,3	аналитический метод; 2,50	—
12	514660,9	1386604,0	аналитический метод; 2,50	—
13	514602,3	1386621,3	аналитический метод; 2,50	—
14	514232,9	1386731,7	аналитический метод; 2,50	—
15	513792,5	1386852,2	аналитический метод; 2,50	—
16	513236,3	1387028,4	аналитический метод; 2,50	—
17	512757,6	1387017,0	аналитический метод; 2,50	—
18	512180,7	1386998,7	аналитический метод; 2,50	—
19	511835,4	1387017,8	аналитический метод; 2,50	—
20	511041,8	1387437,3	аналитический метод; 2,50	—
21	510530,6	1387801,5	аналитический метод; 2,50	—
22	510439,0	1387860,4	аналитический метод; 2,50	—
23	509574,0	1388416,2	аналитический метод; 2,50	—
24	509551,6	1388441,0	аналитический метод; 2,50	—
25	509523,5	1388474,2	аналитический метод; 2,50	—
26	509503,3	1388505,0	аналитический метод; 2,50	—
27	509473,5	1388564,2	аналитический метод; 2,50	—
28	509424,6	1388665,3	аналитический метод; 2,50	—
29	509390,8	1388736,7	аналитический метод; 2,50	—
30	509346,0	1388832,7	аналитический метод; 2,50	—

1	2	3	4	5
31	509276,9	1388982,3	аналитический метод; 2,50	—
32	509190,6	1389166,3	аналитический метод; 2,50	—
33	509128,3	1389144,1	аналитический метод; 2,50	—
34	509043,7	1389314,8	аналитический метод; 2,50	—
35	508756,2	1389683,2	аналитический метод; 2,50	—
36	507451,2	1390838,1	аналитический метод; 2,50	—
37	507448,5	1390835,0	аналитический метод; 2,50	—
38	508753,3	1389680,5	аналитический метод; 2,50	—
39	509040,3	1389312,7	аналитический метод; 2,50	—
40	509126,3	1389139,2	аналитический метод; 2,50	—
41	509188,5	1389161,2	аналитический метод; 2,50	—
42	509273,3	1388980,6	аналитический метод; 2,50	—
43	509342,4	1388831,0	аналитический метод; 2,50	—
44	509387,2	1388735,0	аналитический метод; 2,50	—
45	509421,0	1388663,6	аналитический метод; 2,50	—
46	509469,9	1388562,5	аналитический метод; 2,50	—
47	509499,7	1388503,1	аналитический метод; 2,50	—
48	509520,4	1388471,7	аналитический метод; 2,50	—
49	509548,5	1388438,3	аналитический метод; 2,50	—
50	509571,4	1388413,1	аналитический метод; 2,50	—
51	510436,9	1387857,0	аналитический метод; 2,50	—
52	510528,4	1387798,2	аналитический метод; 2,50	—
53	511039,8	1387433,8	аналитический метод; 2,50	—
54	511834,3	1387013,8	аналитический метод; 2,50	—
55	512180,6	1386994,7	аналитический метод; 2,50	—
56	512757,7	1387013,0	аналитический метод; 2,50	—
57	513235,7	1387024,4	аналитический метод; 2,50	—
58	513791,4	1386848,4	аналитический метод; 2,50	—
59	514231,8	1386727,9	аналитический метод; 2,50	—
60	514601,2	1386617,5	аналитический метод; 2,50	—
61	514660,0	1386600,2	аналитический метод; 2,50	—
62	514832,8	1386558,4	аналитический метод; 2,50	—
63	515263,3	1386444,9	аналитический метод; 2,50	—
64	515446,8	1386387,7	аналитический метод; 2,50	—
65	515453,6	1386343,1	аналитический метод; 2,50	—
66	515459,4	1385604,5	аналитический метод; 2,50	—
67	515448,3	1385553,4	аналитический метод; 2,50	—
68	515380,4	1385269,0	аналитический метод; 2,50	—
69	515452,6	1385199,5	аналитический метод; 2,50	—
1	515457,6	1385191,1	аналитический метод; 2,50	—


Сведения о частях границ охранной зоны

Обозначение части границ		Описание прохождения части границ
от точки	до точки	
1	2	3
1	2	—
2	3	—
3	4	—
4	5	—
5	6	—
6	7	—
7	8	—
8	9	—
9	10	—
10	11	—
11	12	—
12	13	—
13	14	—
14	15	—
15	16	—
16	17	—
17	18	—
18	19	—
19	20	—
20	21	—
21	22	—
22	23	—
23	24	—
24	25	—
25	26	—
26	27	—
27	28	—
28	29	—
29	30	—
30	31	—
31	32	—
32	33	—
33	34	—
34	35	—
35	36	—
36	37	—

1	2	3
37	38	—
38	39	—
39	40	—
40	41	—
41	42	—
42	43	—
43	44	—
44	45	—
45	46	—
46	47	—
47	48	—
48	49	—
49	50	—
50	51	—
51	52	—
52	53	—
53	54	—
54	55	—
55	56	—
56	57	—
57	58	—
58	59	—
59	60	—
60	61	—
61	62	—
62	63	—
63	64	—
64	65	—
65	66	—
66	67	—
67	68	—
68	69	—
69	1	—

План границ охранной зоны

Основной лист



Масштаб 1:50629

Используемые условные знаки и обозначения:



– область выносного листа;

23

– номер выносного листа.

Приложение № 6
к постановлению
Правительства области
от 20.08.2018 № 539-н

Текстовое и графическое описание местоположения границ
охранной зоны газораспределительной сети объекта газоснабжения
Газовые сети внутрипоселковые г. Сорочинск инв. № 1220136

Сведения об охранной зоне

№ п/п	Характеристики охранной зоны	Описание характеристик
1	2	3
1.	Местоположение охранной зоны	Оренбургская область, г. Сорочинск; охранная зона газораспределительной сети объекта газоснабжения Газовые сети внутрипоселковые г. Сорочинск инв. № 1220136
2.	Площадь ± величина погрешности определения площади (P ± ΔP)	39251 кв. метр ± 69 кв. метров
3.	Иные характеристики охранной зоны	на земельные участки, входящие в охранные зоны газораспределительных сетей, в целях предупреждения их повреждения или нарушения условий их нормальной эксплуатации налагаются ограничения (обременения) в соответствии с Правилами охраны газораспределительных сетей, утвержденными постановлением Правительства Российской Федерации от 20 ноября 2000 года № 878, которыми запрещается: а) строить объекты жилищно-гражданского и производственного назначения; б) сносить и реконструировать мосты, коллекторы, автомобильные и железные дороги с расположенными на них газораспределительными сетями без предварительного выноса этих газопроводов по согласованию с эксплуатационными организациями;

1	2	3
		<p>в) разрушать берегоукрепительные сооружения, водопропускные устройства, земляные и иные сооружения, предохраняющие газораспределительные сети от разрушений;</p> <p>г) перемещать, повреждать, засыпать и уничтожать опознавательные знаки, контрольно-измерительные пункты и другие устройства газораспределительных сетей;</p> <p>д) устраивать свалки и склады, разливать растворы кислот, солей, щелочей и других химически активных веществ;</p> <p>е) огораживать и перегораживать охранные зоны, препятствовать доступу персонала эксплуатационных организаций к газораспределительным сетям, проведению обслуживания и устранению повреждений газораспределительных сетей;</p> <p>ж) разводить огонь и размещать источники огня;</p> <p>з) рыть погреба, копать и обрабатывать почву сельскохозяйственными и мелиоративными орудиями и механизмами на глубину более 0,3 метра;</p> <p>и) открывать калитки и двери газорегуляторных пунктов, станций катодной и дренажной защиты, люки подземных колодцев, включать или отключать электроснабжение средств связи, освещения и систем телемеханики;</p> <p>к) набрасывать, приставлять и привязывать к опорам и надземным газопроводам, ограждениям и зданиям газораспределительных сетей посторонние предметы, лестницы, влезать на них;</p> <p>л) самовольно подключаться к газораспределительным сетям</p>

Сведения о местоположении границ охранной зоны

Система координат: МСК – субъект 56				
Сведения о характерных точках границ охранной зоны				
обозначение характерных точек границы	координаты (метров)		метод определения координат и средняя квадратическая погрешность положения характерной точки (Mt) (метров)	описание закрепления точки
	X	Y		
1	2	3	4	5
1	505196,91	1373448,95	метод спутниковых геодезических измерений (определений); 0,10	-
2	505227,85	1373452,60	метод спутниковых геодезических измерений (определений); 0,10	-
3	505256,11	1373470,37	метод спутниковых геодезических измерений (определений); 0,10	-
4	505248,17	1373483,02	метод спутниковых геодезических измерений (определений); 0,10	-
5	505482,73	1373640,94	метод спутниковых геодезических измерений (определений); 0,10	-
6	505480,49	1373644,26	метод спутниковых геодезических измерений (определений); 0,10	-
7	505242,72	1373484,24	метод спутниковых геодезических измерений (определений); 0,10	-
8	505250,60	1373471,65	метод спутниковых геодезических измерений (определений); 0,10	-

1	2	3	4	5
9	505226,58	1373456,49	метод спутниковых геодезических измерений (определений); 0,10	-
10	505195,47	1373452,83	метод спутниковых геодезических измерений (определений); 0,10	-
11	505183,80	1373444,96	метод спутниковых геодезических измерений (определений); 0,10	-
12	505161,00	1373429,63	метод спутниковых геодезических измерений (определений); 0,10	-
13	505061,14	1373362,59	метод спутниковых геодезических измерений (определений); 0,10	-
14	505036,18	1373401,21	метод спутниковых геодезических измерений (определений); 0,10	-
15	504993,52	1373457,62	метод спутниковых геодезических измерений (определений); 0,10	-
16	505128,00	1373550,11	метод спутниковых геодезических измерений (определений); 0,10	-
17	505154,70	1373553,66	метод спутниковых геодезических измерений (определений); 0,10	-
18	505408,25	1373723,06	метод спутниковых геодезических измерений (определений); 0,10	-
19	505421,79	1373703,52	метод спутниковых геодезических измерений (определений); 0,10	-

1	2	3	4	5
20	505425,07	1373705,80	метод спутниковых геодезических измерений (определений); 0,10	-
21	505409,28	1373728,61	метод спутниковых геодезических измерений (определений); 0,10	-
22	505153,28	1373557,52	метод спутниковых геодезических измерений (определений); 0,10	-
23	505126,51	1373553,96	метод спутниковых геодезических измерений (определений); 0,10	-
24	504991,10	1373460,81	метод спутниковых геодезических измерений (определений); 0,10	-
25	504969,17	1373489,82	метод спутниковых геодезических измерений (определений); 0,10	-
26	504976,43	1373512,91	метод спутниковых геодезических измерений (определений); 0,10	-
27	504965,65	1373517,20	метод спутниковых геодезических измерений (определений); 0,10	-
28	504793,69	1373771,58	метод спутниковых геодезических измерений (определений); 0,10	-
29	504805,95	1373780,39	метод спутниковых геодезических измерений (определений); 0,10	-
30	504784,73	1373814,25	метод спутниковых геодезических измерений (определений); 0,10	-

1	2	3	4	5
31	504768,97	1373802,36	метод спутниковых геодезических измерений (определений); 0,10	-
32	504759,18	1373801,84	метод спутниковых геодезических измерений (определений); 0,10	-
33	504679,96	1373739,04	метод спутниковых геодезических измерений (определений); 0,10	-
34	504676,02	1373744,11	метод спутниковых геодезических измерений (определений); 0,10	-
35	504672,86	1373741,65	метод спутниковых геодезических измерений (определений); 0,10	-
36	504679,29	1373733,38	метод спутниковых геодезических измерений (определений); 0,10	-
37	504760,70	1373797,92	метод спутниковых геодезических измерений (определений); 0,10	-
38	504770,37	1373798,42	метод спутниковых геодезических измерений (определений); 0,10	-
39	504783,67	1373808,41	метод спутниковых геодезических измерений (определений); 0,10	-
40	504800,58	1373781,42	метод спутниковых геодезических измерений (определений); 0,10	-
41	504788,19	1373772,55	метод спутниковых геодезических измерений (определений); 0,10	-

1	2	3	4	5
42	504962,98	1373513,96	метод спутниковых геодезических измерений (определений); 0,10	-
43	504971,52	1373510,52	метод спутниковых геодезических измерений (определений); 0,10	-
44	504964,67	1373489,09	метод спутниковых геодезических измерений (определений); 0,10	-
45	504987,80	1373458,54	метод спутниковых геодезических измерений (определений); 0,10	-
46	504900,07	1373398,21	метод спутниковых геодезических измерений (определений); 0,10	-
47	504902,33	1373394,91	метод спутниковых геодезических измерений (определений); 0,10	-
48	504990,22	1373455,35	метод спутниковых геодезических измерений (определений); 0,10	-
49	505032,91	1373398,88	метод спутниковых геодезических измерений (определений); 0,10	-
50	505057,82	1373360,38	метод спутниковых геодезических измерений (определений); 0,10	-
51	504991,91	1373316,79	метод спутниковых геодезических измерений (определений); 0,10	-
52	504994,11	1373313,45	метод спутниковых геодезических измерений (определений); 0,10	-

1	2	3	4	5
53	505061,67	1373358,13	метод спутниковых геодезических измерений (определений); 0,10	-
54	505161,58	1373425,20	метод спутниковых геодезических измерений (определений); 0,10	-
55	505171,11	1373411,21	метод спутниковых геодезических измерений (определений); 0,10	-
56	505174,41	1373413,45	метод спутниковых геодезических измерений (определений); 0,10	-
57	505164,90	1373427,43	метод спутниковых геодезических измерений (определений); 0,10	-
58	505184,37	1373440,52	метод спутниковых геодезических измерений (определений); 0,10	-
59	505189,61	1373432,63	метод спутниковых геодезических измерений (определений); 0,10	-
60	505192,95	1373434,85	метод спутниковых геодезических измерений (определений); 0,10	-
61	505187,69	1373442,75	метод спутниковых геодезических измерений (определений); 0,10	-
1	505196,91	1373448,95	метод спутниковых геодезических измерений (определений); 0,10	-
62	502824,61	1375703,80	метод спутниковых геодезических измерений (определений); 0,10	-

1	2	3	4	5
63	502871,37	1375748,74	метод спутниковых геодезических измерений (определений); 0,10	-
64	502873,46	1375746,46	метод спутниковых геодезических измерений (определений); 0,10	-
65	502876,46	1375749,10	метод спутниковых геодезических измерений (определений); 0,10	-
66	502874,22	1375751,60	метод спутниковых геодезических измерений (определений); 0,10	-
67	502888,69	1375763,13	метод спутниковых геодезических измерений (определений); 0,10	-
68	502973,83	1375830,37	метод спутниковых геодезических измерений (определений); 0,10	-
69	503053,96	1375887,42	метод спутниковых геодезических измерений (определений); 0,10	-
70	503063,24	1375875,96	метод спутниковых геодезических измерений (определений); 0,10	-
71	503066,34	1375878,48	метод спутниковых геодезических измерений (определений); 0,10	-
72	503054,64	1375892,93	метод спутниковых геодезических измерений (определений); 0,10	-
73	502971,39	1375833,54	метод спутниковых геодезических измерений (определений); 0,10	-

1	2	3	4	5
74	502886,21	1375766,27	метод спутниковых геодезических измерений (определений); 0,10	-
75	502869,47	1375752,96	метод спутниковых геодезических измерений (определений); 0,10	-
76	502869,66	1375752,71	метод спутниковых геодезических измерений (определений); 0,10	-
77	502824,72	1375709,49	метод спутниковых геодезических измерений (определений); 0,10	-
78	502815,79	1375718,78	метод спутниковых геодезических измерений (определений); 0,10	-
79	502700,85	1375630,33	метод спутниковых геодезических измерений (определений); 0,10	-
80	502672,52	1375608,09	метод спутниковых геодезических измерений (определений); 0,10	-
81	502661,32	1375619,56	метод спутниковых геодезических измерений (определений); 0,10	-
82	502651,07	1375610,75	метод спутниковых геодезических измерений (определений); 0,10	-
83	502620,72	1375637,21	метод спутниковых геодезических измерений (определений); 0,10	-
84	502587,47	1375674,05	метод спутниковых геодезических измерений (определений); 0,10	-

1	2	3	4	5
85	502562,25	1375706,66	метод спутниковых геодезических измерений (определений); 0,10	-
86	502554,91	1375721,00	метод спутниковых геодезических измерений (определений); 0,10	-
87	502529,88	1375773,07	метод спутниковых геодезических измерений (определений); 0,10	-
88	502513,90	1375797,41	метод спутниковых геодезических измерений (определений); 0,10	-
89	502500,09	1375815,70	метод спутниковых геодезических измерений (определений); 0,10	-
90	502455,81	1375867,89	метод спутниковых геодезических измерений (определений); 0,10	-
91	502375,42	1375952,74	метод спутниковых геодезических измерений (определений); 0,10	-
92	502353,00	1375973,00	метод спутниковых геодезических измерений (определений); 0,10	-
93	502362,73	1375984,70	метод спутниковых геодезических измерений (определений); 0,10	-
94	502359,65	1375987,26	метод спутниковых геодезических измерений (определений); 0,10	-
95	502347,45	1375972,58	метод спутниковых геодезических измерений (определений); 0,10	-

1	2	3	4	5
96	502372,61	1375949,88	метод спутниковых геодезических измерений (определений); 0,10	-
97	502452,87	1375865,17	метод спутниковых геодезических измерений (определений); 0,10	-
98	502496,94	1375813,24	метод спутниковых геодезических измерений (определений); 0,10	-
99	502510,61	1375795,13	метод спутниковых геодезических измерений (определений); 0,10	-
100	502526,41	1375771,08	метод спутниковых геодезических измерений (определений); 0,10	-
101	502551,32	1375719,24	метод спутниковых геодезических измерений (определений); 0,10	-
102	502558,86	1375704,50	метод спутниковых геодезических измерений (определений); 0,10	-
103	502584,38	1375671,50	метод спутниковых геодезических измерений (определений); 0,10	-
104	502617,89	1375634,37	метод спутниковых геодезических измерений (определений); 0,10	-
105	502651,02	1375605,45	метод спутниковых геодезических измерений (определений); 0,10	-
106	502661,08	1375614,07	метод спутниковых геодезических измерений (определений); 0,10	-

1	2	3	4	5
107	502672,17	1375602,73	метод спутниковых геодезических измерений (определений); 0,10	-
108	502703,30	1375627,16	метод спутниковых геодезических измерений (определений); 0,10	-
109	502815,40	1375713,39	метод спутниковых геодезических измерений (определений); 0,10	-
62	502824,61	1375703,80	метод спутниковых геодезических измерений (определений); 0,10	-
110	503082,45	1376684,70	метод спутниковых геодезических измерений (определений); 0,10	-
111	503072,16	1376710,27	метод спутниковых геодезических измерений (определений); 0,10	-
112	502998,63	1376834,03	метод спутниковых геодезических измерений (определений); 0,10	-
113	502967,19	1376889,61	метод спутниковых геодезических измерений (определений); 0,10	-
114	502984,23	1376899,11	метод спутниковых геодезических измерений (определений); 0,10	-
115	502982,29	1376902,61	метод спутниковых геодезических измерений (определений); 0,10	-
116	502961,74	1376891,16	метод спутниковых геодезических измерений (определений); 0,10	-

1	2	3	4	5
117	502986,02	1376848,21	метод спутниковых геодезических измерений (определений); 0,10	-
118	502981,20	1376845,05	метод спутниковых геодезических измерений (определений); 0,10	-
119	502972,40	1376860,51	метод спутниковых геодезических измерений (определений); 0,10	-
120	502958,99	1376853,52	метод спутниковых геодезических измерений (определений); 0,10	-
121	502960,83	1376849,98	метод спутниковых геодезических измерений (определений); 0,10	-
122	502970,83	1376855,17	метод спутниковых геодезических измерений (определений); 0,10	-
123	502978,75	1376841,28	метод спутниковых геодезических измерений (определений); 0,10	-
124	502982,76	1376833,03	метод спутниковых геодезических измерений (определений); 0,10	-
125	502974,72	1376828,66	метод спутниковых геодезических измерений (определений); 0,10	-
126	502976,62	1376825,14	метод спутниковых геодезических измерений (определений); 0,10	-
127	502987,95	1376831,31	метод спутниковых геодезических измерений (определений); 0,10	-

1	2	3	4	5
128	502983,09	1376841,50	метод спутниковых геодезических измерений (определений); 0,10	-
129	502987,99	1376844,72	метод спутниковых геодезических измерений (определений); 0,10	-
130	502995,16	1376832,04	метод спутниковых геодезических измерений (определений); 0,10	-
131	503014,31	1376799,81	метод спутниковых геодезических измерений (определений); 0,10	-
132	503004,66	1376794,45	метод спутниковых геодезических измерений (определений); 0,10	-
133	503018,75	1376769,41	метод спутниковых геодезических измерений (определений); 0,10	-
134	503011,07	1376765,16	метод спутниковых геодезических измерений (определений); 0,10	-
135	502997,14	1376789,44	метод спутниковых геодезических измерений (определений); 0,10	-
136	502993,68	1376787,45	метод спутниковых геодезических измерений (определений); 0,10	-
137	503009,58	1376759,76	метод спутниковых геодезических измерений (определений); 0,10	-
138	503020,78	1376765,96	метод спутниковых геодезических измерений (определений); 0,10	-

1	2	3	4	5
139	503025,29	1376758,71	метод спутниковых геодезических измерений (определений); 0,10	-
140	503000,49	1376744,88	метод спутниковых геодезических измерений (определений); 0,10	-
141	503002,43	1376741,38	метод спутниковых геодезических измерений (определений); 0,10	-
142	503027,32	1376755,26	метод спутниковых геодезических измерений (определений); 0,10	-
143	503031,71	1376747,29	метод спутниковых геодезических измерений (определений); 0,10	-
144	502992,07	1376723,95	метод спутниковых геодезических измерений (определений); 0,10	
145	502982,75	1376741,56	метод спутниковых геодезических измерений (определений); 0,10	
146	502979,21	1376739,68	метод спутниковых геодезических измерений (определений); 0,10	-
147	502990,49	1376718,36	метод спутниковых геодезических измерений (определений); 0,10	-
148	503037,08	1376745,79	метод спутниковых геодезических измерений (определений); 0,10	-
149	503029,83	1376758,99	метод спутниковых геодезических измерений (определений); 0,10	-

1	2	3	4	5
150	503023,20	1376769,65	метод спутниковых геодезических измерений (определений); 0,10	-
151	503010,14	1376792,94	метод спутниковых геодезических измерений (определений); 0,10	-
152	503016,35	1376796,37	метод спутниковых геодезических измерений (определений); 0,10	-
153	503068,59	1376708,44	метод спутниковых геодезических измерений (определений); 0,10	-
154	503078,73	1376683,20	метод спутниковых геодезических измерений (определений); 0,10	-
110	503082,45	1376684,70	метод спутниковых геодезических измерений (определений); 0,10	-
155	502257,36	1376053,17	метод спутниковых геодезических измерений (определений); 0,10	-
156	502100,01	1376216,21	метод спутниковых геодезических измерений (определений); 0,10	-
157	502083,38	1376233,27	метод спутниковых геодезических измерений (определений); 0,10	-
158	502065,70	1376251,73	метод спутниковых геодезических измерений (определений); 0,10	-
159	502071,16	1376256,94	метод спутниковых геодезических измерений (определений); 0,10	-

1	2	3	4	5
160	502067,13	1376261,81	метод спутниковых геодезических измерений (определений); 0,10	-
161	502075,12	1376272,68	метод спутниковых геодезических измерений (определений); 0,10	-
162	502087,89	1376259,00	метод спутниковых геодезических измерений (определений); 0,10	-
163	502088,98	1376259,98	метод спутниковых геодезических измерений (определений); 0,10	-
164	502093,04	1376255,12	метод спутниковых геодезических измерений (определений); 0,10	-
165	502097,07	1376250,62	метод спутниковых геодезических измерений (определений); 0,10	-
166	502100,03	1376253,32	метод спутниковых геодезических измерений (определений); 0,10	-
167	502096,03	1376257,79	метод спутниковых геодезических измерений (определений); 0,10	-
168	502089,76	1376265,28	метод спутниковых геодезических измерений (определений); 0,10	-
169	502088,52	1376264,22	метод спутниковых геодезических измерений (определений); 0,10	-
170	502077,53	1376275,96	метод спутниковых геодезических измерений (определений); 0,10	-

1	2	3	4	5
171	502134,32	1376353,27	метод спутниковых геодезических измерений (определений); 0,10	-
172	502131,10	1376355,63	метод спутниковых геодезических измерений (определений); 0,10	-
173	502062,05	1376261,67	метод спутниковых геодезических измерений (определений); 0,10	-
174	502065,70	1376257,25	метод спутниковых геодезических измерений (определений); 0,10	-
175	502059,92	1376251,75	метод спутниковых геодезических измерений (определений); 0,10	-
176	502057,72	1376254,52	метод спутниковых геодезических измерений (определений); 0,10	-
177	502053,51	1376259,55	метод спутниковых геодезических измерений (определений); 0,10	-
178	502035,36	1376281,41	метод спутниковых геодезических измерений (определений); 0,10	-
179	502037,35	1376283,54	метод спутниковых геодезических измерений (определений); 0,10	-
180	502042,56	1376280,01	метод спутниковых геодезических измерений (определений); 0,10	-
181	502044,80	1376283,31	метод спутниковых геодезических измерений (определений); 0,10	-

1	2	3	4	5
182	502036,78	1376288,77	метод спутниковых геодезических измерений (определений); 0,10	-
183	502030,05	1376281,54	метод спутниковых геодезических измерений (определений); 0,10	-
184	502049,08	1376258,64	метод спутниковых геодезических измерений (определений); 0,10	-
185	502047,96	1376257,59	метод спутниковых геодезических измерений (определений); 0,10	-
186	502050,47	1376254,59	метод спутниковых геодезических измерений (определений); 0,10	-
187	502051,66	1376255,55	метод спутниковых геодезических измерений (определений); 0,10	-
188	502053,38	1376253,47	метод спутниковых геодезических измерений (определений); 0,10	-
189	502052,21	1376252,40	метод спутниковых геодезических измерений (определений); 0,10	-
190	502054,72	1376249,35	метод спутниковых геодезических измерений (определений); 0,10	-
191	502055,89	1376250,36	метод спутниковых геодезических измерений (определений); 0,10	-
192	502059,51	1376245,85	метод спутниковых геодезических измерений (определений); 0,10	-

1	2	3	4	5
193	502062,80	1376248,97	метод спутниковых геодезических измерений (определений); 0,10	-
194	502080,51	1376230,48	метод спутниковых геодезических измерений (определений); 0,10	-
195	502097,13	1376213,43	метод спутниковых геодезических измерений (определений); 0,10	-
196	502254,48	1376050,39	метод спутниковых геодезических измерений (определений); 0,10	-
155	502257,36	1376053,17	метод спутниковых геодезических измерений (определений); 0,10	-
197	504309,46	1374447,72	метод спутниковых геодезических измерений (определений); 0,10	-
198	504384,49	1374492,08	метод спутниковых геодезических измерений (определений); 0,10	-
199	504382,45	1374495,52	метод спутниковых геодезических измерений (определений); 0,10	-
200	504310,67	1374453,12	метод спутниковых геодезических измерений (определений); 0,10	-
201	504278,37	1374500,95	метод спутниковых геодезических измерений (определений); 0,10	-
202	504242,21	1374504,25	метод спутниковых геодезических измерений (определений); 0,10	-

1	2	3	4	5
203	504177,40	1374486,18	метод спутниковых геодезических измерений (определений); 0,10	-
204	504173,93	1374492,94	метод спутниковых геодезических измерений (определений); 0,10	-
205	504166,84	1374505,78	метод спутниковых геодезических измерений (определений); 0,10	-
206	504170,16	1374507,07	метод спутниковых геодезических измерений (определений); 0,10	-
207	504172,34	1374503,30	метод спутниковых геодезических измерений (определений); 0,10	-
208	504178,04	1374506,43	метод спутниковых геодезических измерений (определений); 0,10	-
209	504179,50	1374503,83	метод спутниковых геодезических измерений (определений); 0,10	-
210	504186,91	1374507,69	метод спутниковых геодезических измерений (определений); 0,10	-
211	504185,05	1374511,23	метод спутниковых геодезических измерений (определений); 0,10	-
212	504181,08	1374509,16	метод спутниковых геодезических измерений (определений); 0,10	-
213	504179,56	1374511,82	метод спутниковых геодезических измерений (определений); 0,10	-

1	2	3	4	5
214	504173,83	1374508,70	метод спутниковых геодезических измерений (определений); 0,10	-
215	504172,78	1374510,52	метод спутниковых геодезических измерений (определений); 0,10	-
216	504165,64	1374524,09	метод спутниковых геодезических измерений (определений); 0,10	-
217	504169,99	1374526,32	метод спутниковых геодезических измерений (определений); 0,10	-
218	504168,15	1374529,88	метод спутниковых геодезических измерений (определений); 0,10	-
219	504160,20	1374525,78	метод спутниковых геодезических измерений (определений); 0,10	-
220	504168,21	1374510,60	метод спутниковых геодезических измерений (определений); 0,10	-
221	504163,26	1374508,69	метод спутниковых геодезических измерений (определений); 0,10	-
222	504115,02	1374484,55	метод спутниковых геодезических измерений (определений); 0,10	-
223	504057,06	1374572,11	метод спутниковых геодезических измерений (определений); 0,10	-
224	504053,73	1374569,89	метод спутниковых геодезических измерений (определений); 0,10	-

1	2	3	4	5
225	504113,53	1374479,30	метод спутниковых геодезических измерений (определений); 0,10	-
226	504163,14	1374504,20	метод спутниковых геодезических измерений (определений); 0,10	-
227	504170,41	1374491,03	метод спутниковых геодезических измерений (определений); 0,10	-
228	504175,31	1374481,43	метод спутниковых геодезических измерений (определений); 0,10	-
229	504242,56	1374500,19	метод спутниковых геодезических измерений (определений); 0,10	-
230	504276,09	1374497,13	метод спутниковых геодезических измерений (определений); 0,10	-
197	504309,46	1374447,72	метод спутниковых геодезических измерений (определений); 0,10	-
231	503178,54	1376348,44	метод спутниковых геодезических измерений (определений); 0,10	-
232	503174,26	1376355,61	метод спутниковых геодезических измерений (определений); 0,10	-
233	503194,19	1376370,25	метод спутниковых геодезических измерений (определений); 0,10	-
234	503185,09	1376384,70	метод спутниковых геодезических измерений (определений); 0,10	-

1	2	3	4	5
235	503179,03	1376393,58	метод спутниковых геодезических измерений (определений); 0,10	-
236	503175,73	1376391,32	метод спутниковых геодезических измерений (определений); 0,10	-
237	503181,77	1376382,47	метод спутниковых геодезических измерений (определений); 0,10	-
238	503188,83	1376371,28	метод спутниковых геодезических измерений (определений); 0,10	-
239	503168,97	1376356,70	метод спутниковых геодезических измерений (определений); 0,10	-
240	503173,01	1376349,88	метод спутниковых геодезических измерений (определений); 0,10	-
241	503129,85	1376324,92	метод спутниковых геодезических измерений (определений); 0,10	-
242	503018,11	1376498,68	метод спутниковых геодезических измерений (определений); 0,10	-
243	502953,28	1376601,33	метод спутниковых геодезических измерений (определений); 0,10	-
244	502946,37	1376611,93	метод спутниковых геодезических измерений (определений); 0,10	-
245	502943,03	1376609,73	метод спутниковых геодезических измерений (определений); 0,10	-

1	2	3	4	5
246	502949,91	1376599,18	метод спутниковых геодезических измерений (определений); 0,10	-
247	503014,73	1376496,54	метод спутниковых геодезических измерений (определений); 0,10	-
248	503128,79	1376319,11	метод спутниковых геодезических измерений (определений); 0,10	-
249	503132,10	1376321,07	метод спутниковых геодезических измерений (определений); 0,10	-
250	503131,80	1376321,51	метод спутниковых геодезических измерений (определений); 0,10	-
231	503178,54	1376348,44	метод спутниковых геодезических измерений (определений); 0,10	-
251	503785,22	1374948,42	метод спутниковых геодезических измерений (определений); 0,10	-
252	503795,58	1374955,07	метод спутниковых геодезических измерений (определений); 0,10	-
253	503759,93	1375004,80	метод спутниковых геодезических измерений (определений); 0,10	-
254	503702,81	1375082,33	метод спутниковых геодезических измерений (определений); 0,10	-
255	503662,89	1375136,20	метод спутниковых геодезических измерений (определений); 0,10	-

1	2	3	4	5
256	503643,53	1375162,12	метод спутниковых геодезических измерений (определений); 0,10	-
257	503617,58	1375192,51	метод спутниковых геодезических измерений (определений); 0,10	-
258	503614,54	1375189,91	метод спутниковых геодезических измерений (определений); 0,10	-
259	503640,40	1375159,62	метод спутниковых геодезических измерений (определений); 0,10	-
260	503659,68	1375133,82	метод спутниковых геодезических измерений (определений); 0,10	-
261	503699,59	1375079,95	метод спутниковых геодезических измерений (определений); 0,10	-
262	503756,70	1375002,43	метод спутниковых геодезических измерений (определений); 0,10	-
263	503789,83	1374956,16	метод спутниковых геодезических измерений (определений); 0,10	-
264	503783,04	1374951,78	метод спутниковых геодезических измерений (определений); 0,10	-
265	503702,13	1374899,18	метод спутниковых геодезических измерений (определений); 0,10	-
266	503700,43	1374901,99	метод спутниковых геодезических измерений (определений); 0,10	-

1	2	3	4	5
267	503688,86	1374893,92	метод спутниковых геодезических измерений (определений); 0,10	-
268	503680,08	1374906,81	метод спутниковых геодезических измерений (определений); 0,10	-
269	503676,78	1374904,55	метод спутниковых геодезических измерений (определений); 0,10	-
270	503687,84	1374888,26	метод спутниковых геодезических измерений (определений); 0,10	-
271	503699,21	1374896,28	метод спутниковых геодезических измерений (определений); 0,10	-
272	503700,82	1374893,54	метод спутниковых геодезических измерений (определений); 0,10	-
251	503785,22	1374948,42	метод спутниковых геодезических измерений (определений); 0,10	-
273	503807,65	1374612,04	метод спутниковых геодезических измерений (определений); 0,10	-
274	503769,07	1374665,27	метод спутниковых геодезических измерений (определений); 0,10	-
275	503798,26	1374686,05	метод спутниковых геодезических измерений (определений); 0,10	-
276	503803,54	1374678,84	метод спутниковых геодезических измерений (определений); 0,10	-

1	2	3	4	5
277	503842,91	1374707,16	метод спутниковых геодезических измерений (определений); 0,10	-
278	503840,57	1374710,40	метод спутниковых геодезических измерений (определений); 0,10	-
279	503804,42	1374684,44	метод спутниковых геодезических измерений (определений); 0,10	-
280	503800,32	1374690,00	метод спутниковых геодезических измерений (определений); 0,10	-
281	503770,86	1374730,75	метод спутниковых геодезических измерений (определений); 0,10	-
282	503762,24	1374741,99	метод спутниковых геодезических измерений (определений); 0,10	-
283	503766,66	1374745,89	метод спутниковых геодезических измерений (определений); 0,10	-
284	503795,49	1374767,10	метод спутниковых геодезических измерений (определений); 0,10	-
285	503793,11	1374770,32	метод спутниковых геодезических измерений (определений); 0,10	-
286	503765,91	1374750,31	метод спутниковых геодезических измерений (определений); 0,10	-
287	503760,87	1374757,89	метод спутниковых геодезических измерений (определений); 0,10	-

1	2	3	4	5
288	503786,41	1374776,29	метод спутниковых геодезических измерений (определений); 0,10	-
289	503784,07	1374779,53	метод спутниковых геодезических измерений (определений); 0,10	-
290	503755,37	1374758,91	метод спутниковых геодезических измерений (определений); 0,10	-
291	503762,77	1374747,79	метод спутниковых геодезических измерений (определений); 0,10	-
292	503756,80	1374742,50	метод спутниковых геодезических измерений (определений); 0,10	-
293	503767,67	1374728,34	метод спутниковых геодезических измерений (определений); 0,10	-
294	503795,90	1374689,28	метод спутниковых геодезических измерений (определений); 0,10	-
295	503763,47	1374666,20	метод спутниковых геодезических измерений (определений); 0,10	-
296	503804,41	1374609,70	метод спутниковых геодезических измерений (определений); 0,10	-
273	503807,65	1374612,04	метод спутниковых геодезических измерений (определений); 0,10	-
297	500032,20	1376875,23	метод спутниковых геодезических измерений (определений); 0,10	-

1	2	3	4	5
298	500117,32	1376876,13	метод спутниковых геодезических измерений (определений); 0,10	-
299	500117,43	1376886,70	метод спутниковых геодезических измерений (определений); 0,10	-
300	500113,43	1376886,74	метод спутниковых геодезических измерений (определений); 0,10	-
301	500113,35	1376880,10	метод спутниковых геодезических измерений (определений); 0,10	-
302	500036,19	1376879,31	метод спутниковых геодезических измерений (определений); 0,10	-
303	500036,04	1376886,45	метод спутниковых геодезических измерений (определений); 0,10	-
304	499913,60	1376884,75	метод спутниковых геодезических измерений (определений); 0,10	-
305	499915,46	1376910,72	метод спутниковых геодезических измерений (определений); 0,10	-
306	499856,97	1376906,21	метод спутниковых геодезических измерений (определений); 0,10	-
307	499857,27	1376902,23	метод спутниковых геодезических измерений (определений); 0,10	-
308	499911,12	1376906,35	метод спутниковых геодезических измерений (определений); 0,10	-

1	2	3	4	5
309	499909,31	1376880,67	метод спутниковых геодезических измерений (определений); 0,10	-
310	500032,14	1376882,42	метод спутниковых геодезических измерений (определений); 0,10	-
297	500032,20	1376875,23	метод спутниковых геодезических измерений (определений); 0,10	-
311	502399,28	1376143,20	метод спутниковых геодезических измерений (определений); 0,10	-
312	502359,47	1376198,26	метод спутниковых геодезических измерений (определений); 0,10	-
313	502377,06	1376211,63	метод спутниковых геодезических измерений (определений); 0,10	-
314	502365,47	1376230,18	метод спутниковых геодезических измерений (определений); 0,10	-
315	502382,43	1376245,80	метод спутниковых геодезических измерений (определений); 0,10	-
316	502379,73	1376248,74	метод спутниковых геодезических измерений (определений); 0,10	-
317	502360,31	1376230,88	метод спутниковых геодезических измерений (определений); 0,10	-
318	502371,73	1376212,61	метод спутниковых геодезических измерений (определений); 0,10	-

1	2	3	4	5
319	502353,96	1376199,05	метод спутниковых геодезических измерений (определений); 0,10	-
320	502393,65	1376144,13	метод спутниковых геодезических измерений (определений); 0,10	-
321	502322,44	1376093,93	метод спутниковых геодезических измерений (определений); 0,10	-
322	502305,75	1376115,18	метод спутниковых геодезических измерений (определений); 0,10	-
323	502302,61	1376112,70	метод спутниковых геодезических измерений (определений); 0,10	-
324	502321,64	1376088,47	метод спутниковых геодезических измерений (определений); 0,10	-
311	502399,28	1376143,20	метод спутниковых геодезических измерений (определений); 0,10	-
325	500936,43	1377295,05	метод спутниковых геодезических измерений (определений); 0,10	-
326	500933,71	1377297,99	метод спутниковых геодезических измерений (определений); 0,10	-
327	500931,61	1377296,05	метод спутниковых геодезических измерений (определений); 0,10	-
328	500917,15	1377310,72	метод спутниковых геодезических измерений (определений); 0,10	-

1	2	3	4	5
329	500921,44	1377315,37	метод спутниковых геодезических измерений (определений); 0,10	-
330	500918,50	1377318,09	метод спутниковых геодезических измерений (определений); 0,10	-
331	500914,34	1377313,57	метод спутниковых геодезических измерений (определений); 0,10	-
332	500900,59	1377327,52	метод спутниковых геодезических измерений (определений); 0,10	-
333	500902,94	1377329,64	метод спутниковых геодезических измерений (определений); 0,10	-
334	500900,26	1377332,62	метод спутниковых геодезических измерений (определений); 0,10	-
335	500897,83	1377330,42	метод спутниковых геодезических измерений (определений); 0,10	-
336	500875,56	1377354,50	метод спутниковых геодезических измерений (определений); 0,10	-
337	500886,50	1377363,77	метод спутниковых геодезических измерений (определений); 0,10	-
338	500904,90	1377374,70	метод спутниковых геодезических измерений (определений); 0,10	-
339	500934,80	1377401,90	метод спутниковых геодезических измерений (определений); 0,10	-

1	2	3	4	5
340	500932,10	1377404,86	метод спутниковых геодезических измерений (определений); 0,10	-
341	500902,49	1377377,94	метод спутниковых геодезических измерений (определений); 0,10	-
342	500884,19	1377367,05	метод спутниковых геодезических измерений (определений); 0,10	-
343	500872,84	1377357,44	метод спутниковых геодезических измерений (определений); 0,10	-
344	500868,55	1377362,08	метод спутниковых геодезических измерений (определений); 0,10	-
345	500872,51	1377365,78	метод спутниковых геодезических измерений (определений); 0,10	-
346	500869,79	1377368,70	метод спутниковых геодезических измерений (определений); 0,10	-
347	500865,82	1377365,00	метод спутниковых геодезических измерений (определений); 0,10	-
348	500852,97	1377378,63	метод спутниковых геодезических измерений (определений); 0,10	-
349	500854,95	1377380,33	метод спутниковых геодезических измерений (определений); 0,10	-
350	500852,35	1377383,37	метод спутниковых геодезических измерений (определений); 0,10	-

1	2	3	4	5
351	500847,17	1377378,95	метод спутниковых геодезических измерений (определений); 0,10	-
352	500864,27	1377360,81	метод спутниковых геодезических измерений (определений); 0,10	-
353	500871,20	1377353,32	метод спутниковых геодезических измерений (определений); 0,10	-
354	500896,23	1377326,25	метод спутниковых геодезических измерений (определений); 0,10	-
355	500911,60	1377310,68	метод спутниковых геодезических измерений (определений); 0,10	-
356	500911,53	1377310,61	метод спутниковых геодезических измерений (определений); 0,10	-
357	500914,41	1377307,68	метод спутниковых геодезических измерений (определений); 0,10	-
358	500914,46	1377307,73	метод спутниковых геодезических измерений (определений); 0,10	-
359	500931,45	1377290,52	метод спутниковых геодезических измерений (определений); 0,10	-
325	500936,43	1377295,05	метод спутниковых геодезических измерений (определений); 0,10	-
360	501062,89	1377155,01	метод спутниковых геодезических измерений (определений); 0,10	-

1	2	3	4	5
361	501058,71	1377159,54	метод спутниковых геодезических измерений (определений); 0,10	-
362	501060,61	1377161,37	метод спутниковых геодезических измерений (определений); 0,10	-
363	501057,85	1377164,25	метод спутниковых геодезических измерений (определений); 0,10	-
364	501056,00	1377162,48	метод спутниковых геодезических измерений (определений); 0,10	-
365	501046,07	1377173,24	метод спутниковых геодезических измерений (определений); 0,10	-
366	501047,64	1377175,00	метод спутниковых геодезических измерений (определений); 0,10	-
367	501041,16	1377182,32	метод спутниковых геодезических измерений (определений); 0,10	-
368	501039,37	1377180,45	метод спутниковых геодезических измерений (определений); 0,10	-
369	501020,39	1377200,12	метод спутниковых геодезических измерений (определений); 0,10	-
370	501022,50	1377202,24	метод спутниковых геодезических измерений (определений); 0,10	-
371	501019,68	1377205,08	метод спутниковых геодезических измерений (определений); 0,10	-

1	2	3	4	5
372	501017,61	1377203,00	метод спутниковых геодезических измерений (определений); 0,10	-
373	501007,43	1377213,56	метод спутниковых геодезических измерений (определений); 0,10	-
374	501009,46	1377215,37	метод спутниковых геодезических измерений (определений); 0,10	-
375	501006,78	1377218,35	метод спутниковых геодезических измерений (определений); 0,10	-
376	501004,65	1377216,44	метод спутниковых геодезических измерений (определений); 0,10	-
377	500988,41	1377233,27	метод спутниковых геодезических измерений (определений); 0,10	-
378	500990,56	1377235,43	метод спутниковых геодезических измерений (определений); 0,10	-
379	500987,74	1377238,25	метод спутниковых геодезических измерений (определений); 0,10	-
380	500985,65	1377236,17	метод спутниковых геодезических измерений (определений); 0,10	-
381	500969,40	1377253,41	метод спутниковых геодезических измерений (определений); 0,10	-
382	500972,38	1377256,12	метод спутниковых геодезических измерений (определений); 0,10	-

1	2	3	4	5
383	500969,68	1377259,08	метод спутниковых геодезических измерений (определений); 0,10	-
384	500966,65	1377256,32	метод спутниковых геодезических измерений (определений); 0,10	-
385	500958,12	1377265,28	метод спутниковых геодезических измерений (определений); 0,10	-
386	500961,28	1377267,80	метод спутниковых геодезических измерений (определений); 0,10	-
387	500958,78	1377270,92	метод спутниковых геодезических измерений (определений); 0,10	-
388	500952,24	1377265,66	метод спутниковых геодезических измерений (определений); 0,10	-
389	500965,10	1377252,14	метод спутниковых геодезических измерений (определений); 0,10	-
390	500984,17	1377231,91	метод спутниковых геодезических измерений (определений); 0,10	-
391	501039,26	1377174,79	метод спутниковых геодезических измерений (определений); 0,10	-
392	501040,97	1377176,44	метод спутниковых геодезических измерений (определений); 0,10	-
393	501042,22	1377175,01	метод спутниковых геодезических измерений (определений); 0,10	-

1	2	3	4	5
394	501040,56	1377173,29	метод спутниковых геодезических измерений (определений); 0,10	-
395	501053,02	1377159,74	метод спутниковых геодезических измерений (определений); 0,10	-
396	501052,95	1377159,64	метод спутниковых геодезических измерений (определений); 0,10	-
397	501055,82	1377156,55	метод спутниковых геодезических измерений (определений); 0,10	-
398	501055,91	1377156,66	метод спутниковых геодезических измерений (определений); 0,10	-
399	501062,61	1377149,35	метод спутниковых геодезических измерений (определений); 0,10	-
400	501086,33	1377170,89	метод спутниковых геодезических измерений (определений); 0,10	-
401	501083,65	1377173,85	метод спутниковых геодезических измерений (определений); 0,10	-
360	501062,89	1377155,01	метод спутниковых геодезических измерений (определений); 0,10	-
402	499485,58	1377306,90	метод спутниковых геодезических измерений (определений); 0,10	-
403	499486,35	1377320,60	метод спутниковых геодезических измерений (определений); 0,10	-

1	2	3	4	5
404	499511,44	1377320,04	метод спутниковых геодезических измерений (определений); 0,10	-
405	499512,90	1377338,16	метод спутниковых геодезических измерений (определений); 0,10	-
406	499508,92	1377338,48	метод спутниковых геодезических измерений (определений); 0,10	-
407	499507,73	1377324,10	метод спутниковых геодезических измерений (определений); 0,10	-
408	499482,57	1377324,68	метод спутниковых геодезических измерений (определений); 0,10	-
409	499481,85	1377311,09	метод спутниковых геодезических измерений (определений); 0,10	-
410	499446,20	1377312,45	метод спутниковых геодезических измерений (определений); 0,10	-
411	499411,97	1377313,72	метод спутниковых геодезических измерений (определений); 0,10	-
412	499411,73	1377301,70	метод спутниковых геодезических измерений (определений); 0,10	-
413	499408,27	1377301,84	метод спутниковых геодезических измерений (определений); 0,10	-
414	499406,93	1377227,81	метод спутниковых геодезических измерений (определений); 0,10	-

1	2	3	4	5
415	499410,93	1377227,73	метод спутниковых геодезических измерений (определений); 0,10	-
416	499412,19	1377297,69	метод спутниковых геодезических измерений (определений); 0,10	-
417	499415,66	1377297,56	метод спутниковых геодезических измерений (определений); 0,10	-
418	499415,86	1377309,50	метод спутниковых геодезических измерений (определений); 0,10	-
419	499446,05	1377308,45	метод спутниковых геодезических измерений (определений); 0,10	-
402	499485,58	1377306,90	метод спутниковых геодезических измерений (определений); 0,10	-
420	503099,46	1375160,07	метод спутниковых геодезических измерений (определений); 0,10	-
421	503092,77	1375167,45	метод спутниковых геодезических измерений (определений); 0,10	-
422	503095,03	1375169,55	метод спутниковых геодезических измерений (определений); 0,10	-
423	503081,35	1375184,22	метод спутниковых геодезических измерений (определений); 0,10	-
424	503094,49	1375202,51	метод спутниковых геодезических измерений (определений); 0,10	-

1	2	3	4	5
425	503109,25	1375224,68	метод спутниковых геодезических измерений (определений); 0,10	-
426	503115,31	1375220,99	метод спутниковых геодезических измерений (определений); 0,10	-
427	503125,45	1375234,64	метод спутниковых геодезических измерений (определений); 0,10	-
428	503122,23	1375237,02	метод спутниковых геодезических измерений (определений); 0,10	-
429	503114,26	1375226,31	метод спутниковых геодезических измерений (определений); 0,10	-
430	503108,06	1375230,12	метод спутниковых геодезических измерений (определений); 0,10	-
431	503091,22	1375204,82	метод спутниковых геодезических измерений (определений); 0,10	-
432	503078,57	1375187,20	метод спутниковых геодезических измерений (определений); 0,10	-
433	503071,76	1375194,49	метод спутниковых геодезических измерений (определений); 0,10	-
434	503071,40	1375193,99	метод спутниковых геодезических измерений (определений); 0,10	-
435	503065,87	1375200,46	метод спутниковых геодезических измерений (определений); 0,10	-

1	2	3	4	5
436	503060,72	1375196,74	метод спутниковых геодезических измерений (определений); 0,10	-
437	503059,92	1375197,98	метод спутниковых геодезических измерений (определений); 0,10	-
438	503058,11	1375196,69	метод спутниковых геодезических измерений (определений); 0,10	-
439	503056,60	1375198,70	метод спутниковых геодезических измерений (определений); 0,10	-
440	503047,37	1375190,86	метод спутниковых геодезических измерений (определений); 0,10	-
441	503046,63	1375191,61	метод спутниковых геодезических измерений (определений); 0,10	-
442	503040,60	1375186,32	метод спутниковых геодезических измерений (определений); 0,10	-
443	503043,64	1375182,59	метод спутниковых геодезических измерений (определений); 0,10	-
444	503046,57	1375184,92	метод спутниковых геодезических измерений (определений); 0,10	-
445	503045,91	1375185,65	метод спутниковых геодезических измерений (определений); 0,10	-
446	503046,40	1375186,08	метод спутниковых геодезических измерений (определений); 0,10	-

1	2	3	4	5
447	503047,06	1375185,30	метод спутниковых геодезических измерений (определений); 0,10	-
448	503055,95	1375192,82	метод спутниковых геодезических измерений (определений); 0,10	-
449	503057,24	1375191,04	метод спутниковых геодезических измерений (определений); 0,10	-
450	503059,59	1375192,81	метод спутниковых геодезических измерений (определений); 0,10	-
451	503060,43	1375191,56	метод спутниковых геодезических измерений (определений); 0,10	-
452	503065,21	1375195,05	метод спутниковых геодезических измерений (определений); 0,10	-
453	503070,89	1375188,30	метод спутниковых геодезических измерений (определений); 0,10	-
454	503071,36	1375189,06	метод спутниковых геодезических измерений (определений); 0,10	-
455	503077,31	1375182,70	метод спутниковых геодезических измерений (определений); 0,10	-
456	503089,33	1375169,71	метод спутниковых геодезических измерений (определений); 0,10	-
457	503087,18	1375167,67	метод спутниковых геодезических измерений (определений); 0,10	-

1	2	3	4	5
458	503093,91	1375160,20	метод спутниковых геодезических измерений (определений); 0,10	-
459	503092,01	1375158,44	метод спутниковых геодезических измерений (определений); 0,10	-
460	503092,20	1375158,23	метод спутниковых геодезических измерений (определений); 0,10	-
461	503080,81	1375147,65	метод спутниковых геодезических измерений (определений); 0,10	-
462	503080,79	1375147,67	метод спутниковых геодезических измерений (определений); 0,10	-
463	503075,02	1375142,63	метод спутниковых геодезических измерений (определений); 0,10	-
464	503075,11	1375142,52	метод спутниковых геодезических измерений (определений); 0,10	-
465	503071,36	1375139,03	метод спутниковых геодезических измерений (определений); 0,10	-
466	503069,71	1375141,00	метод спутниковых геодезических измерений (определений); 0,10	-
467	503066,65	1375138,42	метод спутниковых геодезических измерений (определений); 0,10	-
468	503070,99	1375133,25	метод спутниковых геодезических измерений (определений); 0,10	-

1	2	3	4	5
469	503075,63	1375137,54	метод спутниковых геодезических измерений (определений); 0,10	-
470	503077,09	1375136,07	метод спутниковых геодезических измерений (определений); 0,10	-
471	503081,36	1375140,12	метод спутниковых геодезических измерений (определений); 0,10	-
472	503080,01	1375141,67	метод спутниковых геодезических измерений (определений); 0,10	-
473	503080,69	1375142,26	метод спутниковых геодезических измерений (определений); 0,10	-
474	503082,01	1375140,58	метод спутниковых геодезических измерений (определений); 0,10	-
475	503087,96	1375145,85	метод спутниковых геодезических измерений (определений); 0,10	-
476	503086,35	1375147,29	метод спутниковых геодезических измерений (определений); 0,10	-
477	503092,26	1375152,79	метод спутниковых геодезических измерений (определений); 0,10	-
478	503093,87	1375150,89	метод спутниковых геодезических измерений (определений); 0,10	-
479	503099,39	1375155,60	метод спутниковых геодезических измерений (определений); 0,10	-

1	2	3	4	5
480	503097,33	1375157,98	метод спутниковых геодезических измерений (определений); 0,10	-
420	503099,46	1375160,07	метод спутниковых геодезических измерений (определений); 0,10	-
481	499908,86	1377466,08	метод спутниковых геодезических измерений (определений); 0,10	-
482	499908,14	1377488,70	метод спутниковых геодезических измерений (определений); 0,10	-
483	499906,64	1377537,28	метод спутниковых геодезических измерений (определений); 0,10	-
484	499904,52	1377606,12	метод спутниковых геодезических измерений (определений); 0,10	-
485	499900,52	1377606,00	метод спутниковых геодезических измерений (определений); 0,10	-
486	499902,58	1377539,17	метод спутниковых геодезических измерений (определений); 0,10	-
487	499889,14	1377538,98	метод спутниковых геодезических измерений (определений); 0,10	-
488	499889,51	1377525,09	метод спутниковых геодезических измерений (определений); 0,10	-
489	499893,51	1377525,21	метод спутниковых геодезических измерений (определений); 0,10	-

1	2	3	4	5
490	499893,19	1377535,01	метод спутниковых геодезических измерений (определений); 0,10	-
491	499902,64	1377535,18	метод спутниковых геодезических измерений (определений); 0,10	-
492	499904,08	1377490,57	метод спутниковых геодезических измерений (определений); 0,10	-
493	499894,62	1377490,25	метод спутниковых геодезических измерений (определений); 0,10	-
494	499893,76	1377516,96	метод спутниковых геодезических измерений (определений); 0,10	-
495	499889,76	1377516,84	метод спутниковых геодезических измерений (определений); 0,10	-
496	499890,74	1377486,08	метод спутниковых геодезических измерений (определений); 0,10	-
497	499904,21	1377486,57	метод спутниковых геодезических измерений (определений); 0,10	-
498	499904,86	1377465,96	метод спутниковых геодезических измерений (определений); 0,10	-
481	499908,86	1377466,08	метод спутниковых геодезических измерений (определений); 0,10	-
499	499821,38	1377479,62	метод спутниковых геодезических измерений (определений); 0,10	-

1	2	3	4	5
500	499819,98	1377545,56	метод спутниковых геодезических измерений (определений); 0,10	-
501	499819,26	1377600,56	метод спутниковых геодезических измерений (определений); 0,10	-
502	499831,91	1377601,19	метод спутниковых геодезических измерений (определений); 0,10	-
503	499831,19	1377627,81	метод спутниковых геодезических измерений (определений); 0,10	-
504	499852,01	1377627,83	метод спутниковых геодезических измерений (определений); 0,10	-
505	499852,01	1377631,83	метод спутниковых геодезических измерений (определений); 0,10	-
506	499827,06	1377631,85	метод спутниковых геодезических измерений (определений); 0,10	-
507	499827,84	1377605,00	метод спутниковых геодезических измерений (определений); 0,10	-
508	499815,21	1377604,36	метод спутниковых геодезических измерений (определений); 0,10	-
509	499815,98	1377545,50	метод спутниковых геодезических измерений (определений); 0,10	-
510	499817,38	1377479,54	метод спутниковых геодезических измерений (определений); 0,10	-

1	2	3	4	5
499	499821,38	1377479,62	метод спутниковых геодезических измерений (определений); 0,10	-
511	504294,03	1374835,89	метод спутниковых геодезических измерений (определений); 0,10	-
512	504273,88	1374865,82	метод спутниковых геодезических измерений (определений); 0,10	-
513	504283,30	1374872,45	метод спутниковых геодезических измерений (определений); 0,10	-
514	504395,15	1374944,79	метод спутниковых геодезических измерений (определений); 0,10	-
515	504392,97	1374948,15	метод спутниковых геодезических измерений (определений); 0,10	-
516	504281,09	1374875,79	метод спутниковых геодезических измерений (определений); 0,10	-
517	504268,39	1374866,81	метод спутниковых геодезических измерений (определений); 0,10	-
518	504290,71	1374833,65	метод спутниковых геодезических измерений (определений); 0,10	-
511	504294,03	1374835,89	метод спутниковых геодезических измерений (определений); 0,10	-
			метод спутниковых геодезических измерений (определений); 0,10	-

1	2	3	4	5
519	500072,77	1377430,18	метод спутниковых геодезических измерений (определений); 0,10	-
520	500072,85	1377442,92	метод спутниковых геодезических измерений (определений); 0,10	-
521	500072,03	1377488,75	метод спутниковых геодезических измерений (определений); 0,10	-
522	500068,03	1377488,67	метод спутниковых геодезических измерений (определений); 0,10	-
523	500068,85	1377442,92	метод спутниковых геодезических измерений (определений); 0,10	-
524	500068,79	1377434,23	метод спутниковых геодезических измерений (определений); 0,10	-
525	500002,99	1377434,57	метод спутниковых геодезических измерений (определений); 0,10	-
526	500002,79	1377445,68	метод спутниковых геодезических измерений (определений); 0,10	-
527	499998,79	1377445,60	метод спутниковых геодезических измерений (определений); 0,10	-
528	499999,00	1377434,39	метод спутниковых геодезических измерений (определений); 0,10	-
529	499994,25	1377433,94	метод спутниковых геодезических измерений (определений); 0,10	-

1	2	3	4	5
530	499994,33	1377416,31	метод спутниковых геодезических измерений (определений); 0,10	-
531	500021,72	1377416,23	метод спутниковых геодезических измерений (определений); 0,10	-
532	500021,73	1377420,23	метод спутниковых геодезических измерений (определений); 0,10	-
533	499998,35	1377420,30	метод спутниковых геодезических измерений (определений); 0,10	-
534	499998,28	1377430,31	метод спутниковых геодезических измерений (определений); 0,10	-
535	500001,12	1377430,58	метод спутниковых геодезических измерений (определений); 0,10	-
519	500072,77	1377430,18	метод спутниковых геодезических измерений (определений); 0,10	-
536	503030,75	1376683,71	метод спутниковых геодезических измерений (определений); 0,10	-
537	503060,38	1376700,53	метод спутниковых геодезических измерений (определений); 0,10	-
538	503067,57	1376705,11	метод спутниковых геодезических измерений (определений); 0,10	-
539	503065,41	1376708,49	метод спутниковых геодезических измерений (определений); 0,10	-

1	2	3	4	5
540	503060,18	1376705,15	метод спутниковых геодезических измерений (определений); 0,10	-
541	503058,78	1376707,98	метод спутниковых геодезических измерений (определений); 0,10	-
542	503055,20	1376706,22	метод спутниковых геодезических измерений (определений); 0,10	-
543	503056,74	1376703,07	метод спутниковых геодезических измерений (определений); 0,10	-
544	503030,49	1376688,16	метод спутниковых геодезических измерений (определений); 0,10	-
545	503018,43	1376709,59	метод спутниковых геодезических измерений (определений); 0,10	-
546	503014,95	1376707,63	метод спутниковых геодезических измерений (определений); 0,10	-
547	503027,05	1376686,11	метод спутниковых геодезических измерений (определений); 0,10	-
548	503011,37	1376676,32	метод спутниковых геодезических измерений (определений); 0,10	-
549	503004,37	1376687,28	метод спутниковых геодезических измерений (определений); 0,10	-
550	502973,68	1376668,37	метод спутниковых геодезических измерений (определений); 0,10	-

1	2	3	4	5
551	502975,78	1376664,97	метод спутниковых геодезических измерений (определений); 0,10	-
552	503003,10	1376681,81	метод спутниковых геодезических измерений (определений); 0,10	-
553	503007,99	1376674,17	метод спутниковых геодезических измерений (определений); 0,10	-
554	502980,80	1376656,57	метод спутниковых геодезических измерений (определений); 0,10	-
555	502982,98	1376653,21	метод спутниковых геодезических измерений (определений); 0,10	-
556	503011,82	1376671,88	метод спутниковых геодезических измерений (определений); 0,10	-
536	503030,75	1376683,71	метод спутниковых геодезических измерений (определений); 0,10	-
557	504985,02	1374857,94	метод спутниковых геодезических измерений (определений); 0,10	-
558	504989,77	1374864,71	метод спутниковых геодезических измерений (определений); 0,10	-
559	504986,51	1374867,03	метод спутниковых геодезических измерений (определений); 0,10	-
560	504983,95	1374863,43	метод спутниковых геодезических измерений (определений); 0,10	-

1	2	3	4	5
561	504972,54	1374870,97	метод спутниковых геодезических измерений (определений); 0,10	-
562	504966,60	1374872,97	метод спутниковых геодезических измерений (определений); 0,10	-
563	504881,48	1374902,61	метод спутниковых геодезических измерений (определений); 0,10	-
564	504857,05	1374918,40	метод спутниковых геодезических измерений (определений); 0,10	-
565	504854,87	1374915,04	метод спутниковых геодезических измерений (определений); 0,10	-
566	504879,78	1374898,96	метод спутниковых геодезических измерений (определений); 0,10	-
567	504965,29	1374869,19	метод спутниковых геодезических измерений (определений); 0,10	-
568	504970,82	1374867,32	метод спутниковых геодезических измерений (определений); 0,10	-
557	504985,02	1374857,94	метод спутниковых геодезических измерений (определений); 0,10	-
569	501254,73	1376788,35	метод спутниковых геодезических измерений (определений); 0,10	-
570	501258,71	1376788,65	метод спутниковых геодезических измерений (определений); 0,10	-

1	2	3	4	5
571	501258,35	1376793,58	метод спутниковых геодезических измерений (определений); 0,10	-
572	501266,26	1376793,60	метод спутниковых геодезических измерений (определений); 0,10	-
573	501266,42	1376789,38	метод спутниковых геодезических измерений (определений); 0,10	-
574	501270,42	1376789,54	метод спутниковых геодезических измерений (определений); 0,10	-
575	501270,11	1376797,64	метод спутниковых геодезических измерений (определений); 0,10	-
576	501256,16	1376797,59	метод спутниковых геодезических измерений (определений); 0,10	-
577	501206,81	1376794,20	метод спутниковых геодезических измерений (определений); 0,10	-
578	501175,66	1376791,98	метод спутниковых геодезических измерений (определений); 0,10	-
579	501175,76	1376763,83	метод спутниковых геодезических измерений (определений); 0,10	-
580	501179,76	1376763,85	метод спутниковых геодезических измерений (определений); 0,10	-
581	501179,69	1376788,24	метод спутниковых геодезических измерений (определений); 0,10	-

1	2	3	4	5
582	501205,13	1376790,06	метод спутниковых геодезических измерений (определений); 0,10	-
583	501205,68	1376784,16	метод спутниковых геодезических измерений (определений); 0,10	-
584	501209,66	1376784,52	метод спутниковых геодезических измерений (определений); 0,10	-
585	501209,13	1376790,34	метод спутниковых геодезических измерений (определений); 0,10	-
586	501254,35	1376793,45	метод спутниковых геодезических измерений (определений); 0,10	-
569	501254,73	1376788,35	метод спутниковых геодезических измерений (определений); 0,10	-
587	500135,26	1377057,89	метод спутниковых геодезических измерений (определений); 0,10	-
588	500131,33	1377110,48	метод спутниковых геодезических измерений (определений); 0,10	-
589	500057,32	1377110,10	метод спутниковых геодезических измерений (определений); 0,10	-
590	500057,33	1377106,10	метод спутниковых геодезических измерений (определений); 0,10	-
591	500127,65	1377106,43	метод спутниковых геодезических измерений (определений); 0,10	-

1	2	3	4	5
592	500131,28	1377057,59	метод спутниковых геодезических измерений (определений); 0,10	-
587	500135,26	1377057,89	метод спутниковых геодезических измерений (определений); 0,10	-
593	504035,54	1374582,20	метод спутниковых геодезических измерений (определений); 0,10	-
594	503985,27	1374652,22	метод спутниковых геодезических измерений (определений); 0,10	-
595	503982,03	1374649,88	метод спутниковых геодезических измерений (определений); 0,10	-
596	504029,93	1374583,13	метод спутниковых геодезических измерений (определений); 0,10	-
597	504023,45	1374578,60	метод спутниковых геодезических измерений (определений); 0,10	-
598	504020,28	1374582,64	метод спутниковых геодезических измерений (определений); 0,10	-
599	504010,94	1374575,64	метод спутниковых геодезических измерений (определений); 0,10	-
600	504007,76	1374579,88	метод спутниковых геодезических измерений (определений); 0,10	-
601	504004,56	1374577,48	метод спутниковых геодезических измерений (определений); 0,10	-

1	2	3	4	5
602	504010,14	1374570,01	метод спутниковых геодезических измерений (определений); 0,10	-
603	504019,54	1374577,09	метод спутниковых геодезических измерений (определений); 0,10	-
604	504022,62	1374573,09	метод спутниковых геодезических измерений (определений); 0,10	-
593	504035,54	1374582,20	метод спутниковых геодезических измерений (определений); 0,10	-
605	503923,50	1374671,44	метод спутниковых геодезических измерений (определений); 0,10	-
606	503869,39	1374745,85	метод спутниковых геодезических измерений (определений); 0,10	-
607	503866,15	1374743,49	метод спутниковых геодезических измерений (определений); 0,10	-
608	503917,91	1374672,32	метод спутниковых геодезических измерений (определений); 0,10	-
609	503913,04	1374668,70	метод спутниковых геодезических измерений (определений); 0,10	-
610	503919,95	1374659,64	метод спутниковых геодезических измерений (определений); 0,10	-
611	503923,15	1374662,06	метод спутниковых геодезических измерений (определений); 0,10	-

1	2	3	4	5
612	503918,70	1374667,93	метод спутниковых геодезических измерений (определений); 0,10	-
605	503923,50	1374671,44	метод спутниковых геодезических измерений (определений); 0,10	-
613	500155,21	1377574,39	метод спутниковых геодезических измерений (определений); 0,10	-
614	500150,92	1377667,63	метод спутниковых геодезических измерений (определений); 0,10	-
615	500146,92	1377667,45	метод спутниковых геодезических измерений (определений); 0,10	-
616	500151,03	1377578,13	метод спутниковых геодезических измерений (определений); 0,10	-
617	500148,13	1377577,98	метод спутниковых геодезических измерений (определений); 0,10	-
618	500148,01	1377571,16	метод спутниковых геодезических измерений (определений); 0,10	-
619	500152,01	1377571,08	метод спутниковых геодезических измерений (определений); 0,10	-
620	500152,07	1377574,19	метод спутниковых геодезических измерений (определений); 0,10	-
613	500155,21	1377574,39	метод спутниковых геодезических измерений (определений); 0,10	-

1	2	3	4	5
621	504357,46	1374743,83	метод спутниковых геодезических измерений (определений); 0,10	-
622	504301,35	1374824,97	метод спутниковых геодезических измерений (определений); 0,10	-
623	504298,07	1374822,69	метод спутниковых геодезических измерений (определений); 0,10	-
624	504354,18	1374741,55	метод спутниковых геодезических измерений (определений); 0,10	-
621	504357,46	1374743,83	метод спутниковых геодезических измерений (определений); 0,10	-
625	501905,59	1376180,77	метод спутниковых геодезических измерений (определений); 0,10	-
626	501932,67	1376192,85	метод спутниковых геодезических измерений (определений); 0,10	-
627	501938,22	1376209,93	метод спутниковых геодезических измерений (определений); 0,10	-
628	501934,42	1376211,17	метод спутниковых геодезических измерений (определений); 0,10	-
629	501929,45	1376195,83	метод спутниковых геодезических измерений (определений); 0,10	-
630	501903,44	1376184,19	метод спутниковых геодезических измерений (определений); 0,10	-

1	2	3	4	5
631	501869,47	1376156,85	метод спутниковых геодезических измерений (определений); 0,10	-
632	501871,97	1376153,73	метод спутниковых геодезических измерений (определений); 0,10	-
625	501905,59	1376180,77	метод спутниковых геодезических измерений (определений); 0,10	-
633	499240,86	1377137,69	метод спутниковых геодезических измерений (определений); 0,10	-
634	499244,37	1377222,26	метод спутниковых геодезических измерений (определений); 0,10	-
635	499240,37	1377222,42	метод спутниковых геодезических измерений (определений); 0,10	-
636	499236,86	1377137,85	метод спутниковых геодезических измерений (определений); 0,10	-
633	499240,86	1377137,69	метод спутниковых геодезических измерений (определений); 0,10	-
637	499847,94	1377452,83	метод спутниковых геодезических измерений (определений); 0,10	-
638	499847,33	1377464,43	метод спутниковых геодезических измерений (определений); 0,10	-
639	499852,65	1377464,36	метод спутниковых геодезических измерений (определений); 0,10	-

1	2	3	4	5
640	499852,68	1377468,36	метод спутниковых геодезических измерений (определений); 0,10	-
641	499843,17	1377468,44	метод спутниковых геодезических измерений (определений); 0,10	-
642	499843,69	1377456,81	метод спутниковых геодезических измерений (определений); 0,10	-
643	499787,47	1377456,08	метод спутниковых геодезических измерений (определений); 0,10	-
644	499787,53	1377452,08	метод спутниковых геодезических измерений (определений); 0,10	-
637	499847,94	1377452,83	метод спутниковых геодезических измерений (определений); 0,10	-
645	499475,41	1377545,30	метод спутниковых геодезических измерений (определений); 0,10	-
646	499475,55	1377549,30	метод спутниковых геодезических измерений (определений); 0,10	-
647	499417,29	1377551,36	метод спутниковых геодезических измерений (определений); 0,10	-
648	499399,86	1377550,34	метод спутниковых геодезических измерений (определений); 0,10	-
649	499400,10	1377546,34	метод спутниковых геодезических измерений (определений); 0,10	-

1	2	3	4	5
650	499417,38	1377547,34	метод спутниковых геодезических измерений (определений); 0,10	-
645	499475,41	1377545,30	метод спутниковых геодезических измерений (определений); 0,10	-
651	503939,08	1374624,91	метод спутниковых геодезических измерений (определений); 0,10	-
652	503936,74	1374628,15	метод спутниковых геодезических измерений (определений); 0,10	-
653	503878,02	1374585,67	метод спутниковых геодезических измерений (определений); 0,10	-
654	503880,36	1374582,43	метод спутниковых геодезических измерений (определений); 0,10	-
651	503939,08	1374624,91	метод спутниковых геодезических измерений (определений); 0,10	-
655	501167,63	1374477,20	метод спутниковых геодезических измерений (определений); 0,10	-
656	501170,17	1374480,30	метод спутниковых геодезических измерений (определений); 0,10	-
657	501134,49	1374509,61	метод спутниковых геодезических измерений (определений); 0,10	-
658	501115,42	1374526,87	метод спутниковых геодезических измерений (определений); 0,10	-

1	2	3	4	5
659	501112,74	1374523,91	метод спутниковых геодезических измерений (определений); 0,10	-
660	501131,91	1374506,54	метод спутниковых геодезических измерений (определений); 0,10	-
655	501167,63	1374477,20	метод спутниковых геодезических измерений (определений); 0,10	-
661	505177,01	1373451,13	метод спутниковых геодезических измерений (определений); 0,10	-
662	505182,07	1373454,67	метод спутниковых геодезических измерений (определений); 0,10	-
663	505179,76	1373458,00	метод спутниковых геодезических измерений (определений); 0,10	-
664	505178,06	1373456,84	метод спутниковых геодезических измерений (определений); 0,10	-
665	505174,06	1373463,06	метод спутниковых геодезических измерений (определений); 0,10	-
666	505166,20	1373475,00	метод спутниковых геодезических измерений (определений); 0,10	-
667	505162,86	1373472,80	метод спутниковых геодезических измерений (определений); 0,10	-
668	505169,67	1373462,46	метод спутниковых геодезических измерений (определений); 0,10	-

1	2	3	4	5
669	505146,56	1373445,78	метод спутниковых геодезических измерений (определений); 0,10	-
670	505148,90	1373442,54	метод спутниковых геодезических измерений (определений); 0,10	-
671	505171,85	1373459,10	метод спутниковых геодезических измерений (определений); 0,10	-
661	505177,01	1373451,13	метод спутниковых геодезических измерений (определений); 0,10	-
672	499969,00	1377521,28	метод спутниковых геодезических измерений (определений); 0,10	-
673	499968,86	1377537,59	метод спутниковых геодезических измерений (определений); 0,10	-
674	499964,86	1377537,55	метод спутниковых геодезических измерений (определений); 0,10	-
675	499964,96	1377525,35	метод спутниковых геодезических измерений (определений); 0,10	-
676	499925,66	1377525,33	метод спутниковых геодезических измерений (определений); 0,10	-
677	499925,66	1377521,33	метод спутниковых геодезических измерений (определений); 0,10	-
672	499969,00	1377521,28	метод спутниковых геодезических измерений (определений); 0,10	-

1	2	3	4	5
678	499969,74	1377487,42	метод спутниковых геодезических измерений (определений); 0,10	-
679	499969,70	1377503,64	метод спутниковых геодезических измерений (определений); 0,10	-
680	499965,70	1377503,62	метод спутниковых геодезических измерений (определений); 0,10	-
681	499965,73	1377491,36	метод спутниковых геодезических измерений (определений); 0,10	-
682	499926,33	1377490,85	метод спутниковых геодезических измерений (определений); 0,10	-
683	499926,36	1377486,85	метод спутниковых геодезических измерений (определений); 0,10	-
678	499969,74	1377487,42	метод спутниковых геодезических измерений (определений); 0,10	-
684	499963,64	1377012,39	метод спутниковых геодезических измерений (определений); 0,10	-
685	499963,52	1377016,39	метод спутниковых геодезических измерений (определений); 0,10	-
686	499922,24	1377015,13	метод спутниковых геодезических измерений (определений); 0,10	-
687	499922,28	1376998,97	метод спутниковых геодезических измерений (определений); 0,10	-

1	2	3	4	5
688	499926,28	1376998,97	метод спутниковых геодезических измерений (определений); 0,10	-
689	499926,24	1377011,21	метод спутниковых геодезических измерений (определений); 0,10	-
684	499963,64	1377012,39	метод спутниковых геодезических измерений (определений); 0,10	-
690	503011,08	1376889,93	метод спутниковых геодезических измерений (определений); 0,10	-
691	502998,51	1376908,66	метод спутниковых геодезических измерений (определений); 0,10	-
692	502995,63	1376906,93	метод спутниковых геодезических измерений (определений); 0,10	-
693	502983,48	1376926,01	метод спутниковых геодезических измерений (определений); 0,10	-
694	502980,10	1376923,87	метод спутниковых геодезических измерений (определений); 0,10	-
695	502994,28	1376901,55	метод спутниковых геодезических измерений (определений); 0,10	-
696	502997,32	1376903,29	метод спутниковых геодезических измерений (определений); 0,10	-
697	503007,76	1376887,71	метод спутниковых геодезических измерений (определений); 0,10	-

1	2	3	4	5
690	503011,08	1376889,93	метод спутниковых геодезических измерений (определений); 0,10	-
698	500140,12	1376922,69	метод спутниковых геодезических измерений (определений); 0,10	-
699	500140,10	1376926,69	метод спутниковых геодезических измерений (определений); 0,10	-
700	500093,02	1376926,51	метод спутниковых геодезических измерений (определений); 0,10	-
701	500093,04	1376922,51	метод спутниковых геодезических измерений (определений); 0,10	-
698	500140,12	1376922,69	метод спутниковых геодезических измерений (определений); 0,10	-
702	503019,61	1376843,14	метод спутниковых геодезических измерений (определений); 0,10	-
703	503004,81	1376865,64	метод спутниковых геодезических измерений (определений); 0,10	-
704	503007,46	1376867,15	метод спутниковых геодезических измерений (определений); 0,10	-
705	503005,50	1376870,63	метод спутниковых геодезических измерений (определений); 0,10	-
706	502999,15	1376866,98	метод спутниковых геодезических измерений (определений); 0,10	-

1	2	3	4	5
707	503013,97	1376844,42	метод спутниковых геодезических измерений (определений); 0,10	-
708	503008,95	1376841,43	метод спутниковых геодезических измерений (определений); 0,10	-
709	503010,99	1376837,99	метод спутниковых геодезических измерений (определений); 0,10	-
702	503019,61	1376843,14	метод спутниковых геодезических измерений (определений); 0,10	-
710	504384,41	1374705,05	метод спутниковых геодезических измерений (определений); 0,10	-
711	504362,21	1374737,11	метод спутниковых геодезических измерений (определений); 0,10	-
712	504358,93	1374734,83	метод спутниковых геодезических измерений (определений); 0,10	-
713	504381,13	1374702,77	метод спутниковых геодезических измерений (определений); 0,10	-
710	504384,41	1374705,05	метод спутниковых геодезических измерений (определений); 0,10	-
714	503064,04	1376674,83	метод спутниковых геодезических измерений (определений); 0,10	-
715	503062,26	1376678,41	метод спутниковых геодезических измерений (определений); 0,10	-

1	2	3	4	5
716	503043,79	1376669,21	метод спутниковых геодезических измерений (определений); 0,10	-
717	503042,45	1376671,55	метод спутниковых геодезических измерений (определений); 0,10	-
718	503038,98	1376669,56	метод спутниковых геодезических измерений (определений); 0,10	-
719	503042,19	1376663,93	метод спутниковых геодезических измерений (определений); 0,10	-
714	503064,04	1376674,83	метод спутниковых геодезических измерений (определений); 0,10	-
720	503234,25	1376850,15	метод спутниковых геодезических измерений (определений); 0,10	-
721	503233,89	1376854,13	метод спутниковых геодезических измерений (определений); 0,10	-
722	503211,51	1376852,16	метод спутниковых геодезических измерений (определений); 0,10	-
723	503211,87	1376848,18	метод спутниковых геодезических измерений (определений); 0,10	-
720	503234,25	1376850,15	метод спутниковых геодезических измерений (определений); 0,10	-
724	504683,58	1373744,68	метод спутниковых геодезических измерений (определений); 0,10	-

1	2	3	4	5
725	504679,54	1373750,38	метод спутниковых геодезических измерений (определений); 0,10	-
726	504676,28	1373748,06	метод спутниковых геодезических измерений (определений); 0,10	-
727	504680,32	1373742,36	метод спутниковых геодезических измерений (определений); 0,10	-
724	504683,58	1373744,68	метод спутниковых геодезических измерений (определений); 0,10	-

Сведения о частях границ охранной зоны

Обозначение части границ		Описание прохождения части границ
от точки	до точки	
1	2	3
1	2	—
2	3	—
3	4	—
4	5	—
5	6	—
6	7	—
7	8	—
8	9	—
9	10	—
10	11	—
11	12	—
12	13	—
13	14	—
14	15	—
15	16	—
16	17	—
17	18	—
18	19	—
19	20	—
20	21	—

1	2	3
21	22	—
22	23	—
23	24	—
24	25	—
25	26	—
26	27	—
27	28	—
28	29	—
29	30	—
30	31	—
31	32	—
32	33	—
33	34	—
34	35	—
35	36	—
36	37	—
37	38	—
38	39	—
39	40	—
40	41	—
41	42	—
42	43	—
43	44	—
44	45	—
45	46	—
46	47	—
47	48	—
48	49	—
49	50	—
50	51	—
51	52	—
52	53	—
53	54	—
54	55	—
55	56	—
56	57	—
57	58	—
58	59	—
59	60	—
60	61	—
61	1	—

1	2	3
62	63	—
63	64	—
64	65	—
65	66	—
66	67	—
67	68	—
68	69	—
69	70	—
70	71	—
71	72	—
72	73	—
73	74	—
74	75	—
75	76	—
76	77	—
77	78	—
78	79	—
79	80	—
80	81	—
81	82	—
82	83	—
83	84	—
84	85	—
85	86	—
86	87	—
87	88	—
88	89	—
89	90	—
90	91	—
91	92	—
92	93	—
93	94	—
94	95	—
95	96	—
96	97	—
97	98	—
98	99	—
99	100	—
100	101	—
101	102	—
102	103	—

1	2	3
103	104	—
104	105	—
105	106	—
106	107	—
107	108	—
108	109	—
109	62	—
110	111	—
111	112	—
112	113	—
113	114	—
114	115	—
115	116	—
116	117	—
117	118	—
118	119	—
119	120	—
120	121	—
121	122	—
122	123	—
123	124	—
124	125	—
125	126	—
126	127	—
127	128	—
128	129	—
129	130	—
130	131	—
131	132	—
132	133	—
133	134	—
134	135	—
135	136	—
136	137	—
137	138	—
138	139	—
139	140	—
140	141	—
141	142	—
142	143	—
143	144	—

1	2	3
144	145	—
145	146	—
146	147	—
147	148	—
148	149	—
149	150	—
150	151	—
151	152	—
152	153	—
153	154	—
154	110	—
155	156	—
156	157	—
157	158	—
158	159	—
159	160	—
160	161	—
161	162	—
162	163	—
163	164	—
164	165	—
165	166	—
166	167	—
167	168	—
168	169	—
169	170	—
170	171	—
171	172	—
172	173	—
173	174	—
174	175	—
175	176	—
176	177	—
177	178	—
178	179	—
179	180	—
180	181	—
181	182	—
182	183	—
183	184	—
184	185	—

1	2	3
185	186	—
186	187	—
187	188	—
188	189	—
189	190	—
190	191	—
191	192	—
192	193	—
193	194	—
194	195	—
195	196	—
196	155	—
197	198	—
198	199	—
199	200	—
200	201	—
201	202	—
202	203	—
203	204	—
204	205	—
205	206	—
206	207	—
207	208	—
208	209	—
209	210	—
210	211	—
211	212	—
212	213	—
213	214	—
214	215	—
215	216	—
216	217	—
217	218	—
218	219	—
219	220	—
220	221	—
221	222	—
222	223	—
223	224	—
224	225	—
225	226	—

1	2	3
226	227	—
227	228	—
228	229	—
229	230	—
230	197	—
231	232	—
232	233	—
233	234	—
234	235	—
235	236	—
236	237	—
237	238	—
238	239	—
239	240	—
240	241	—
241	242	—
242	243	—
243	244	—
244	245	—
245	246	—
246	247	—
247	248	—
248	249	—
249	250	—
250	231	—
251	252	—
252	253	—
253	254	—
254	255	—
255	256	—
256	257	—
257	258	—
258	259	—
259	260	—
260	261	—
261	262	—
262	263	—
263	264	—
264	265	—
265	266	—
266	267	—

1	2	3
267	268	—
268	269	—
269	270	—
270	271	—
271	272	—
272	251	—
273	274	—
274	275	—
275	276	—
276	277	—
277	278	—
278	279	—
279	280	—
280	281	—
281	282	—
282	283	—
283	284	—
284	285	—
285	286	—
286	287	—
287	288	—
288	289	—
289	290	—
290	291	—
291	292	—
292	293	—
293	294	—
294	295	—
295	296	—
296	273	—
297	298	—
298	299	—
299	300	—
300	301	—
301	302	—
302	303	—
303	304	—
304	305	—
305	306	—
306	307	—
307	308	—

1	2	3
308	309	—
309	310	—
310	297	—
311	312	—
312	313	—
313	314	—
314	315	—
315	316	—
316	317	—
317	318	—
318	319	—
319	320	—
320	321	—
321	322	—
322	323	—
323	324	—
324	311	—
325	326	—
326	327	—
327	328	—
328	329	—
329	330	—
330	331	—
331	332	—
332	333	—
333	334	—
334	335	—
335	336	—
336	337	—
337	338	—
338	339	—
339	340	—
340	341	—
341	342	—
342	343	—
343	344	—
344	345	—
345	346	—
346	347	—
347	348	—
348	349	—

1	2	3
349	350	—
350	351	—
351	352	—
352	353	—
353	354	—
354	355	—
355	356	—
356	357	—
357	358	—
358	359	—
359	325	—
360	361	—
361	362	—
362	363	—
363	364	—
364	365	—
365	366	—
366	367	—
367	368	—
368	369	—
369	370	—
370	371	—
371	372	—
372	373	—
373	374	—
374	375	—
375	376	—
376	377	—
377	378	—
378	379	—
379	380	—
380	381	—
381	382	—
382	383	—
383	384	—
384	385	—
385	386	—
386	387	—
387	388	—
388	389	—
389	390	—

1	2	3
390	391	—
391	392	—
392	393	—
393	394	—
394	395	—
395	396	—
396	397	—
397	398	—
398	399	—
399	400	—
400	401	—
401	360	—
402	403	—
403	404	—
404	405	—
405	406	—
406	407	—
407	408	—
408	409	—
409	410	—
410	411	—
411	412	—
412	413	—
413	414	—
414	415	—
415	416	—
416	417	—
417	418	—
418	419	—
419	402	—
420	421	—
421	422	—
422	423	—
423	424	—
424	425	—
425	426	—
426	427	—
427	428	—
428	429	—
429	430	—
430	431	—

1	2	3
431	432	—
432	433	—
433	434	—
434	435	—
435	436	—
436	437	—
437	438	—
438	439	—
439	440	—
440	441	—
441	442	—
442	443	—
443	444	—
444	445	—
445	446	—
446	447	—
447	448	—
448	449	—
449	450	—
450	451	—
451	452	—
452	453	—
453	454	—
454	455	—
455	456	—
456	457	—
457	458	—
458	459	—
459	460	—
460	461	—
461	462	—
462	463	—
463	464	—
464	465	—
465	466	—
466	467	—
467	468	—
468	469	—
469	470	—
470	471	—
471	472	—

1	2	3
472	473	—
473	474	—
474	475	—
475	476	—
476	477	—
477	478	—
478	479	—
479	480	—
480	420	—
481	482	—
482	483	—
483	484	—
484	485	—
485	486	—
486	487	—
487	488	—
488	489	—
489	490	—
490	491	—
491	492	—
492	493	—
493	494	—
494	495	—
495	496	—
496	497	—
497	498	—
498	481	—
499	500	—
500	501	—
501	502	—
502	503	—
503	504	—
504	505	—
505	506	—
506	507	—
507	508	—
508	509	—
509	510	—
510	499	—

1	2	3
		—
511	512	—
512	513	—
513	514	—
514	515	—
515	516	—
516	517	—
517	518	—
518	511	—
519	520	—
520	521	—
521	522	—
522	523	—
523	524	—
524	525	—
525	526	—
526	527	—
527	528	—
528	529	—
529	530	—
530	531	—
531	532	—
532	533	—
533	534	—
534	535	—
535	519	—
536	537	—
537	538	—
538	539	—
539	540	—
540	541	—
541	542	—
542	543	—
543	544	—
544	545	—
545	546	—
546	547	—
547	548	—
548	549	—
549	550	—

1	2	3
550	551	—
551	552	—
552	553	—
553	554	—
554	555	—
555	556	—
556	536	—
557	558	—
558	559	—
559	560	—
560	561	—
561	562	—
562	563	—
563	564	—
564	565	—
565	566	—
566	567	—
567	568	—
568	557	—
569	570	—
570	571	—
571	572	—
572	573	—
573	574	—
574	575	—
575	576	—
576	577	—
577	578	—
578	579	—
579	580	—
580	581	—
581	582	—
582	583	—
583	584	—
584	585	—
585	586	—
586	569	—
587	588	—

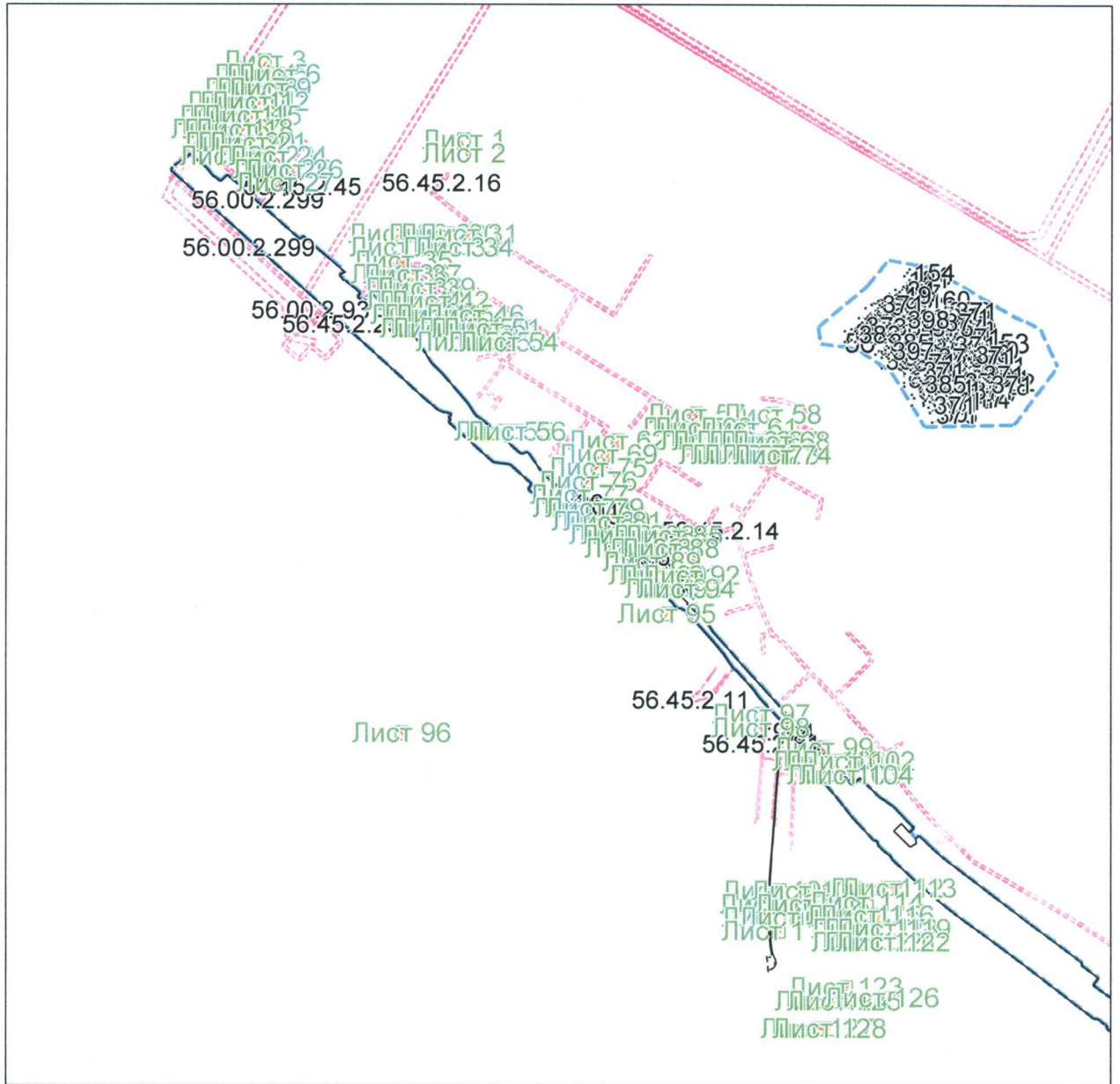
1	2	3
588	589	—
589	590	—
590	591	—
591	592	—
592	587	—
593	594	—
594	595	—
595	596	—
596	597	—
597	598	—
598	599	—
599	600	—
600	601	—
601	602	—
602	603	—
603	604	—
604	593	—
605	606	—
606	607	—
607	608	—
608	609	—
609	610	—
610	611	—
611	612	—
612	605	—
613	614	—
614	615	—
615	616	—
616	617	—
617	618	—
618	619	—
619	620	—
620	613	—
621	622	—
622	623	—
623	624	—
624	621	—

1	2	3
625	626	—
626	627	—
627	628	—
628	629	—
629	630	—
630	631	—
631	632	—
632	625	—
633	634	—
634	635	—
635	636	—
636	633	—
637	638	—
638	639	—
639	640	—
640	641	—
641	642	—
642	643	—
643	644	—
644	637	—
645	646	—
646	647	—
647	648	—
648	649	—
649	650	—
650	645	—
651	652	—
652	653	—
653	654	—
654	651	—
655	656	—
656	657	—
657	658	—
658	659	—
659	660	—

1	2	3
660	655	—
		—
661	662	—
662	663	—
663	664	—
664	665	—
665	666	—
666	667	—
667	668	—
668	669	—
669	670	—
670	671	—
671	661	—
672	673	—
673	674	—
674	675	—
675	676	—
676	677	—
677	672	—
678	679	—
679	680	—
680	681	—
681	682	—
682	683	—
683	678	—
684	685	—
685	686	—
686	687	—
687	688	—
688	689	—
689	684	—
690	691	—
691	692	—
692	693	—
693	694	—
694	695	—
695	696	—

1	2	3
696	697	—
697	690	—
698	699	—
699	700	—
700	701	—
701	698	—
702	703	—
703	704	—
704	705	—
705	706	—
706	707	—
707	708	—
708	709	—
709	702	—
710	711	—
711	712	—
712	713	—
713	710	—
714	715	—
715	716	—
716	717	—
717	718	—
718	719	—
719	714	—
720	721	—
721	722	—
722	723	—
723	720	—
724	725	—
725	726	—
726	727	—
727	724	—

План границ охранной зоны



Масштаб 1: 39802

Используемые условные знаки и обозначения:

-  – область выносного листа;
- 23** – номер выносного листа.



Приложение № 7
к постановлению
Правительства области
от 20.08.2018 № 539-п

Текстовое и графическое описание местоположения границ
охранной зоны газораспределительной сети объекта газоснабжения
г/провод кооператива № 17 ул. Бузулукская, Л. Толстого инв. № 1220175

Сведения об охранной зоне

№ п/п	Характеристики охранной зоны	Описание характеристик
1	2	3
1.	Местоположение охранной зоны	Оренбургская область, г. Сорочинск; охранная зона газораспределительной сети объекта газоснабжения г/провод кооператива № 17 ул. Бузулукская, Л. Толстого инв. № 1220175
2.	Площадь ± величина погрешности определения площади ($P \pm \Delta P$)	10796 кв. метров ± 36 кв. метров
3.	Иные характеристики охранной зоны	на земельные участки, входящие в охранные зоны газораспределительных сетей, в целях предупреждения их повреждения или нарушения условий их нормальной эксплуатации налагаются ограничения (обременения) в соответствии с Правилами охраны газораспределительных сетей, утвержденными постановлением Правительства Российской Федерации от 20 ноября 2000 года № 878, которыми запрещается: а) строить объекты жилищно-гражданского и производственного назначения; б) сносить и реконструировать мосты, коллекторы, автомобильные и железные дороги с расположенными на них газораспределительными сетями без предварительного выноса этих газопроводов по согласованию с эксплуатационными

1	2	3
		<p>организациями;</p> <p>в) разрушать берегоукрепительные сооружения, водопропускные устройства, земляные и иные сооружения, предохраняющие газораспределительные сети от разрушений;</p> <p>г) перемещать, повреждать, засыпать и уничтожать опознавательные знаки, контрольно-измерительные пункты и другие устройства газораспределительных сетей;</p> <p>д) устраивать свалки и склады, разливать растворы кислот, солей, щелочей и других химически активных веществ;</p> <p>е) огораживать и перегораживать охранные зоны, препятствовать доступу персонала эксплуатационных организаций к газораспределительным сетям, проведению обслуживания и устранению повреждений газораспределительных сетей;</p> <p>ж) разводить огонь и размещать источники огня;</p> <p>з) рыть погребов, копать и обрабатывать почву сельскохозяйственными и мелиоративными орудиями и механизмами на глубину более 0,3 метра;</p> <p>и) открывать калитки и двери газорегуляторных пунктов, станций катодной и дренажной защиты, люки подземных колодцев, включать или отключать электроснабжение средств связи, освещения и систем телемеханики;</p> <p>к) набрасывать, приставлять и привязывать к опорам и надземным газопроводам, ограждениям и зданиям газораспределительных сетей посторонние предметы, лестницы, влезать на них;</p> <p>л) самовольно подключаться к газораспределительным сетям</p>

Сведения о местоположении границ охранной зоны

Система координат: МСК – субъект 56				
Сведения о характерных точках границ охранной зоны				
обозначение характерных точек границы	координаты (метров)		метод определения координат и средняя квадратическая погрешность положения характерной точки (Mt) (метров)	описание закрепления точки
	X	Y		
1	2	3	4	5
1	503368,35	1376155,74	метод спутниковых геодезических измерений (определений); 0,10	-
2	503371,16	1376157,51	метод спутниковых геодезических измерений (определений); 0,10	-
3	503371,96	1376156,11	метод спутниковых геодезических измерений (определений); 0,10	-
4	503378,30	1376159,85	метод спутниковых геодезических измерений (определений); 0,10	-
5	503372,28	1376170,41	метод спутниковых геодезических измерений (определений); 0,10	-
6	503379,45	1376174,94	метод спутниковых геодезических измерений (определений); 0,10	-
7	503388,88	1376160,70	метод спутниковых геодезических измерений (определений); 0,10	-

1	2	3	4	5
8	503392,21	1376162,92	метод спутниковых геодезических измерений (определений); 0,10	-
9	503382,84	1376177,07	метод спутниковых геодезических измерений (определений); 0,10	-
10	503392,20	1376182,98	метод спутниковых геодезических измерений (определений); 0,10	-
11	503395,44	1376185,20	метод спутниковых геодезических измерений (определений); 0,10	-
12	503409,45	1376163,49	метод спутниковых геодезических измерений (определений); 0,10	-
13	503432,01	1376178,07	метод спутниковых геодезических измерений (определений); 0,10	-
14	503429,85	1376181,43	метод спутниковых геодезических измерений (определений); 0,10	-
15	503410,65	1376169,01	метод спутниковых геодезических измерений (определений); 0,10	-
16	503396,54	1376190,89	метод спутниковых геодезических измерений (определений); 0,10	-
17	503391,69	1376187,48	метод спутниковых геодезических измерений (определений); 0,10	-

1	2	3	4	5
18	503389,67	1376190,61	метод спутниковых геодезических измерений (определений); 0,10	-
19	503411,16	1376204,07	метод спутниковых геодезических измерений (определений); 0,10	-
20	503414,16	1376199,19	метод спутниковых геодезических измерений (определений); 0,10	-
21	503417,55	1376201,29	метод спутниковых геодезических измерений (определений); 0,10	-
22	503414,55	1376206,20	метод спутниковых геодезических измерений (определений); 0,10	-
23	503417,25	1376207,86	метод спутниковых геодезических измерений (определений); 0,10	-
24	503415,12	1376211,25	метод спутниковых геодезических измерений (определений); 0,10	-
25	503387,40	1376193,91	метод спутниковых геодезических измерений (определений); 0,10	-
26	503376,30	1376209,24	метод спутниковых геодезических измерений (определений); 0,10	-
27	503398,29	1376221,44	метод спутниковых геодезических измерений (определений); 0,10	-

1	2	3	4	5
28	503401,86	1376215,78	метод спутниковых геодезических измерений (определений); 0,10	-
29	503405,25	1376217,91	метод спутниковых геодезических измерений (определений); 0,10	-
30	503401,79	1376223,39	метод спутниковых геодезических измерений (определений); 0,10	-
31	503407,73	1376226,66	метод спутниковых геодезических измерений (определений); 0,10	-
32	503405,77	1376230,17	метод спутниковых геодезических измерений (определений); 0,10	-
33	503374,12	1376212,62	метод спутниковых геодезических измерений (определений); 0,10	-
34	503364,06	1376230,54	метод спутниковых геодезических измерений (определений); 0,10	-
35	503375,04	1376237,34	метод спутниковых геодезических измерений (определений); 0,10	-
36	503370,06	1376246,70	метод спутниковых геодезических измерений (определений); 0,10	-
37	503369,60	1376247,60	метод спутниковых геодезических измерений (определений); 0,10	-

1	2	3	4	5
38	503375,74	1376251,62	метод спутниковых геодезических измерений (определений); 0,10	-
39	503378,70	1376246,22	метод спутниковых геодезических измерений (определений); 0,10	-
40	503382,21	1376248,14	метод спутниковых геодезических измерений (определений); 0,10	-
41	503379,09	1376253,81	метод спутниковых геодезических измерений (определений); 0,10	-
42	503384,70	1376257,47	метод спутниковых геодезических измерений (определений); 0,10	-
43	503382,51	1376260,83	метод спутниковых геодезических измерений (определений); 0,10	-
44	503375,36	1376256,15	метод спутниковых геодезических измерений (определений); 0,10	-
45	503367,76	1376251,18	метод спутниковых геодезических измерений (определений); 0,10	-
46	503361,33	1376263,36	метод спутниковых геодезических измерений (определений); 0,10	-
47	503374,93	1376271,78	метод спутниковых геодезических измерений (определений); 0,10	-

1	2	3	4	5
48	503372,83	1376275,17	метод спутниковых геодезических измерений (определений); 0,10	-
49	503359,45	1376266,90	метод спутниковых геодезических измерений (определений); 0,10	-
50	503358,75	1376268,25	метод спутниковых геодезических измерений (определений); 0,10	-
51	503349,13	1376281,80	метод спутниковых геодезических измерений (определений); 0,10	-
52	503327,66	1376314,11	метод спутниковых геодезических измерений (определений); 0,10	-
53	503323,51	1376312,14	метод спутниковых геодезических измерений (определений); 0,10	-
54	503306,50	1376338,57	метод спутниковых геодезических измерений (определений); 0,10	-
55	503318,73	1376346,87	метод спутниковых геодезических измерений (определений); 0,10	-
56	503328,58	1376331,49	метод спутниковых геодезических измерений (определений); 0,10	-
57	503336,97	1376337,49	метод спутниковых геодезических измерений (определений); 0,10	-

1	2	3	4	5
58	503334,63	1376340,73	метод спутниковых геодезических измерений (определений); 0,10	-
59	503329,68	1376337,18	метод спутниковых геодезических измерений (определений); 0,10	-
60	503322,03	1376349,12	метод спутниковых геодезических измерений (определений); 0,10	-
61	503328,72	1376353,68	метод спутниковых геодезических измерений (определений); 0,10	-
62	503326,47	1376356,98	метод спутниковых геодезических измерений (определений); 0,10	-
63	503304,33	1376341,93	метод спутниковых геодезических измерений (определений); 0,10	-
64	503299,21	1376349,85	метод спутниковых геодезических измерений (определений); 0,10	-
65	503301,35	1376351,53	метод спутниковых геодезических измерений (определений); 0,10	-
66	503287,33	1376372,16	метод спутниковых геодезических измерений (определений); 0,10	-
67	503284,04	1376369,91	метод спутниковых геодезических измерений (определений); 0,10	-

1	2	3	4	5
68	503295,94	1376352,36	метод спутниковых геодезических измерений (определений); 0,10	-
69	503293,86	1376350,72	метод спутниковых геодезических измерений (определений); 0,10	-
70	503300,94	1376339,82	метод спутниковых геодезических измерений (определений); 0,10	-
71	503300,67	1376339,61	метод спутниковых геодезических измерений (определений); 0,10	-
72	503302,80	1376336,39	метод спутниковых геодезических измерений (определений); 0,10	-
73	503303,10	1376336,55	метод спутниковых геодезических измерений (определений); 0,10	-
74	503319,86	1376310,43	метод спутниковых геодезических измерений (определений); 0,10	-
75	503319,03	1376310,06	метод спутниковых геодезических измерений (определений); 0,10	-
76	503318,93	1376310,24	метод спутниковых геодезических измерений (определений); 0,10	-
77	503315,34	1376308,64	метод спутниковых геодезических измерений (определений); 0,10	-

1	2	3	4	5
78	503315,46	1376308,39	метод спутниковых геодезических измерений (определений); 0,10	-
79	503286,80	1376295,00	метод спутниковых геодезических измерений (определений); 0,10	-
80	503286,76	1376295,07	метод спутниковых геодезических измерений (определений); 0,10	-
81	503283,15	1376293,39	метод спутниковых геодезических измерений (определений); 0,10	-
82	503283,19	1376293,30	метод спутниковых геодезических измерений (определений); 0,10	-
83	503271,98	1376288,05	метод спутниковых геодезических измерений (определений); 0,10	-
84	503256,41	1376281,68	метод спутниковых геодезических измерений (определений); 0,10	-
85	503252,87	1376288,34	метод спутниковых геодезических измерений (определений); 0,10	-
86	503252,97	1376288,40	метод спутниковых геодезических измерений (определений); 0,10	-
87	503251,02	1376291,97	метод спутниковых геодезических измерений (определений); 0,10	-

1	2	3	4	5
88	503250,94	1376291,92	метод спутниковых геодезических измерений (определений); 0,10	-
89	503241,21	1376310,28	метод спутниковых геодезических измерений (определений); 0,10	-
90	503247,60	1376314,83	метод спутниковых геодезических измерений (определений); 0,10	-
91	503237,20	1376329,75	метод спутниковых геодезических измерений (определений); 0,10	-
92	503234,67	1376333,46	метод спутниковых геодезических измерений (определений); 0,10	-
93	503217,37	1376323,54	метод спутниковых геодезических измерений (определений); 0,10	-
94	503219,79	1376320,77	метод спутниковых геодезических измерений (определений); 0,10	-
95	503195,30	1376304,55	метод спутниковых геодезических измерений (определений); 0,10	-
96	503193,76	1376307,12	метод спутниковых геодезических измерений (определений); 0,10	-
97	503190,35	1376305,05	метод спутниковых геодезических измерений (определений); 0,10	-

1	2	3	4	5
98	503192,97	1376300,67	метод спутниковых геодезических измерений (определений); 0,10	-
99	503196,27	1376295,46	метод спутниковых геодезических измерений (определений); 0,10	-
100	503199,66	1376297,59	метод спутниковых геодезических измерений (определений); 0,10	-
101	503197,39	1376301,15	метод спутниковых геодезических измерений (определений); 0,10	-
102	503225,83	1376320,02	метод спутниковых геодезических измерений (определений); 0,10	-
103	503223,57	1376322,52	метод спутниковых геодезических измерений (определений); 0,10	-
104	503233,44	1376328,15	метод спутниковых геодезических измерений (определений); 0,10	-
105	503233,91	1376327,49	метод спутниковых геодезических измерений (определений); 0,10	-
106	503242,10	1376315,74	метод спутниковых геодезических измерений (определений); 0,10	-
107	503236,00	1376311,53	метод спутниковых геодезических измерений (определений); 0,10	-

1	2	3	4	5
108	503247,48	1376289,93	метод спутниковых геодезических измерений (определений); 0,10	-
109	503203,55	1376264,14	метод спутниковых геодезических измерений (определений); 0,10	-
110	503177,08	1376248,54	метод спутниковых геодезических измерений (определений); 0,10	-
111	503172,70	1376254,93	метод спутниковых геодезических измерений (определений); 0,10	-
112	503142,37	1376305,09	метод спутниковых геодезических измерений (определений); 0,10	-
113	503132,77	1376320,11	метод спутниковых геодезических измерений (определений); 0,10	-
114	503136,35	1376322,73	метод спутниковых геодезических измерений (определений); 0,10	-
115	503133,98	1376325,94	метод спутниковых геодезических измерений (определений); 0,10	-
116	503130,68	1376323,53	метод спутниковых геодезических измерений (определений); 0,10	-
117	503129,95	1376324,59	метод спутниковых геодезических измерений (определений); 0,10	-

1	2	3	4	5
118	503126,61	1376322,31	метод спутниковых геодезических измерений (определений); 0,10	-
119	503139,00	1376302,96	метод спутниковых геодезических измерений (определений); 0,10	-
120	503168,38	1376254,36	метод спутниковых геодезических измерений (определений); 0,10	-
121	503162,71	1376250,07	метод спутниковых геодезических измерений (определений); 0,10	-
122	503146,75	1376240,15	метод спутниковых геодезических измерений (определений); 0,10	-
123	503133,37	1376263,26	метод спутниковых геодезических измерений (определений); 0,10	-
124	503142,86	1376268,84	метод спутниковых геодезических измерений (определений); 0,10	-
125	503140,81	1376272,29	метод спутниковых геодезических измерений (определений); 0,10	-
126	503127,90	1376264,68	метод спутниковых геодезических измерений (определений); 0,10	-
127	503143,37	1376238,03	метод спутниковых геодезических измерений (определений); 0,10	-

1	2	3	4	5
128	503119,91	1376223,42	метод спутниковых геодезических измерений (определений); 0,10	-
129	503107,00	1376247,30	метод спутниковых геодезических измерений (определений); 0,10	-
130	503119,27	1376253,99	метод спутниковых геодезических измерений (определений); 0,10	-
131	503117,36	1376257,50	метод спутниковых геодезических измерений (определений); 0,10	-
132	503101,61	1376248,89	метод спутниковых геодезических измерений (определений); 0,10	-
133	503116,50	1376221,30	метод спутниковых геодезических измерений (определений); 0,10	-
134	503093,74	1376207,13	метод спутниковых геодезических измерений (определений); 0,10	-
135	503079,58	1376230,41	метод спутниковых геодезических измерений (определений); 0,10	-
136	503092,68	1376238,36	метод спутниковых геодезических измерений (определений); 0,10	-
137	503090,61	1376241,78	метод спутниковых геодезических измерений (определений); 0,10	-

1	2	3	4	5
138	503074,11	1376231,76	метод спутниковых геодезических измерений (определений); 0,10	-
139	503090,34	1376205,01	метод спутниковых геодезических измерений (определений); 0,10	-
140	503080,51	1376198,90	метод спутниковых геодезических измерений (определений); 0,10	-
141	503064,75	1376225,37	метод спутниковых геодезических измерений (определений); 0,10	-
142	503058,23	1376221,66	метод спутниковых геодезических измерений (определений); 0,10	-
143	503060,20	1376218,18	метод спутниковых геодезических измерений (определений); 0,10	-
144	503063,30	1376219,95	метод спутниковых геодезических измерений (определений); 0,10	-
145	503077,11	1376196,78	метод спутниковых геодезических измерений (определений); 0,10	-
146	503062,67	1376187,78	метод спутниковых геодезических измерений (определений); 0,10	-
147	503056,68	1376197,56	метод спутниковых геодезических измерений (определений); 0,10	-

1	2	3	4	5
148	503047,49	1376212,48	метод спутниковых геодезических измерений (определений); 0,10	-
149	503052,74	1376215,62	метод спутниковых геодезических измерений (определений); 0,10	-
150	503050,69	1376219,07	метод спутниковых геодезических измерений (определений); 0,10	-
151	503041,95	1376213,86	метод спутниковых геодезических измерений (определений); 0,10	-
152	503052,21	1376197,17	метод спутниковых геодезических измерений (определений); 0,10	-
153	503046,39	1376193,60	метод спутниковых геодезических измерений (определений); 0,10	-
154	503039,44	1376204,65	метод спутниковых геодезических измерений (определений); 0,10	-
155	503030,66	1376197,93	метод спутниковых геодезических измерений (определений); 0,10	-
156	503022,99	1376192,90	метод спутниковых геодезических измерений (определений); 0,10	-
157	503019,33	1376198,11	метод спутниковых геодезических измерений (определений); 0,10	-

1	2	3	4	5
158	503016,06	1376195,80	метод спутниковых геодезических измерений (определений); 0,10	-
159	503021,89	1376187,43	метод спутниковых геодезических измерений (определений); 0,10	-
160	503032,91	1376194,64	метод спутниковых геодезических измерений (определений); 0,10	-
161	503038,39	1376198,80	метод спутниковых геодезических измерений (определений); 0,10	-
162	503042,99	1376191,48	метод спутниковых геодезических измерений (определений); 0,10	-
163	503027,55	1376181,70	метод спутниковых геодезических измерений (определений); 0,10	-
164	503031,35	1376175,70	метод спутниковых геодезических измерений (определений); 0,10	-
165	503034,70	1376177,86	метод спутниковых геодезических измерений (определений); 0,10	-
166	503033,02	1376180,49	метод спутниковых геодезических измерений (определений); 0,10	-
167	503046,80	1376189,16	метод спутниковых геодезических измерений (определений); 0,10	-

1	2	3	4	5
168	503054,31	1376193,76	метод спутниковых геодезических измерений (определений); 0,10	-
169	503059,27	1376185,66	метод спутниковых геодезических измерений (определений); 0,10	-
170	503051,02	1376180,55	метод спутниковых геодезических измерений (определений); 0,10	-
171	503055,99	1376173,17	метод спутниковых геодезических измерений (определений); 0,10	-
172	503039,13	1376160,75	метод спутниковых геодезических измерений (определений); 0,10	-
173	503042,61	1376155,71	метод спутниковых геодезических измерений (определений); 0,10	-
174	503045,91	1376157,99	метод спутниковых геодезических измерений (определений); 0,10	-
175	503044,61	1376159,82	метод спутниковых геодезических измерений (определений); 0,10	-
176	503058,17	1376169,79	метод спутниковых геодезических измерений (определений); 0,10	-
177	503070,99	1376149,26	метод спутниковых геодезических измерений (определений); 0,10	-

1	2	3	4	5
178	503056,10	1376140,45	метод спутниковых геодезических измерений (определений); 0,10	-
179	503062,79	1376129,61	метод спутниковых геодезических измерений (определений); 0,10	-
180	503060,73	1376128,35	метод спутниковых геодезических измерений (определений); 0,10	-
181	503059,75	1376129,91	метод спутниковых геодезических измерений (определений); 0,10	-
182	503056,44	1376127,89	метод спутниковых геодезических измерений (определений); 0,10	-
183	503058,23	1376124,61	метод спутниковых геодезических измерений (определений); 0,10	-
184	503060,44	1376121,01	метод спутниковых геодезических измерений (определений); 0,10	-
185	503063,83	1376123,11	метод спутниковых геодезических измерений (определений); 0,10	-
186	503062,74	1376124,90	метод спутниковых геодезических измерений (определений); 0,10	-
187	503068,38	1376128,27	метод спутниковых геодезических измерений (определений); 0,10	-

1	2	3	4	5
188	503061,63	1376139,10	метод спутниковых геодезических измерений (определений); 0,10	-
189	503076,58	1376147,88	метод спутниковых геодезических измерений (определений); 0,10	-
190	503060,42	1376173,75	метод спутниковых геодезических измерений (определений); 0,10	-
191	503056,67	1376179,33	метод спутниковых геодезических измерений (определений); 0,10	-
192	503061,46	1376182,30	метод спутниковых геодезических измерений (определений); 0,10	-
193	503061,51	1376182,17	метод спутниковых геодезических измерений (определений); 0,10	-
194	503064,74	1376184,21	метод спутниковых геодезических измерений (определений); 0,10	-
195	503064,66	1376184,28	метод спутниковых геодезических измерений (определений); 0,10	-
196	503097,21	1376204,58	метод спутниковых геодезических измерений (определений); 0,10	-
197	503114,60	1376175,03	метод спутниковых геодезических измерений (определений); 0,10	-

1	2	3	4	5
198	503095,65	1376162,44	метод спутниковых геодезических измерений (определений); 0,10	-
199	503082,12	1376153,86	метод спутниковых геодезических измерений (определений); 0,10	-
200	503099,25	1376128,23	метод спутниковых геодезических измерений (определений); 0,10	-
201	503109,00	1376106,33	метод спутниковых геодезических измерений (определений); 0,10	-
202	503124,42	1376085,06	метод спутниковых геодезических измерений (определений); 0,10	-
203	503103,12	1376070,57	метод спутниковых геодезических измерений (определений); 0,10	-
204	503095,65	1376080,90	метод спутниковых геодезических измерений (определений); 0,10	-
205	503092,41	1376078,56	метод спутниковых геодезических измерений (определений); 0,10	-
206	503099,83	1376068,29	метод спутниковых геодезических измерений (определений); 0,10	-
207	503098,31	1376067,16	метод спутниковых геодезических измерений (определений); 0,10	-

1	2	3	4	5
208	503100,64	1376064,07	метод спутниковых геодезических измерений (определений); 0,10	-
209	503126,76	1376081,82	метод спутниковых геодезических измерений (определений); 0,10	-
210	503141,56	1376061,36	метод спутниковых геодезических измерений (определений); 0,10	-
211	503120,62	1376048,08	метод спутниковых геодезических измерений (определений); 0,10	-
212	503122,75	1376044,69	метод спутниковых геодезических измерений (определений); 0,10	-
213	503143,91	1376058,10	метод спутниковых геодезических измерений (определений); 0,10	-
214	503155,73	1376041,78	метод спутниковых геодезических измерений (определений); 0,10	-
215	503141,77	1376033,65	метод спутниковых геодезических измерений (определений); 0,10	-
216	503129,01	1376025,15	метод спутниковых геодезических измерений (определений); 0,10	-
217	503134,98	1376011,75	метод спутниковых геодезических измерений (определений); 0,10	-

1	2	3	4	5
218	503129,30	1376007,49	метод спутниковых геодезических измерений (определений); 0,10	-
219	503138,67	1375994,13	метод спутниковых геодезических измерений (определений); 0,10	-
220	503149,50	1376001,15	метод спутниковых геодезических измерений (определений); 0,10	-
221	503147,31	1376004,51	метод спутниковых геодезических измерений (определений); 0,10	-
222	503139,78	1375999,59	метод спутниковых геодезических измерений (определений); 0,10	-
223	503134,83	1376006,61	метод спутниковых геодезических измерений (определений); 0,10	-
224	503139,93	1376010,49	метод спутниковых геодезических измерений (определений); 0,10	-
225	503134,05	1376023,69	метод спутниковых геодезических измерений (определений); 0,10	-
226	503143,95	1376030,29	метод спутниковых геодезических измерений (определений); 0,10	-
227	503158,05	1376038,51	метод спутниковых геодезических измерений (определений); 0,10	-

1	2	3	4	5
228	503164,77	1376028,85	метод спутниковых геодезических измерений (определений); 0,10	-
229	503169,68	1376031,91	метод спутниковых геодезических измерений (определений); 0,10	-
230	503176,16	1376022,91	метод спутниковых геодезических измерений (определений); 0,10	-
231	503179,39	1376025,25	метод спутниковых геодезических измерений (определений); 0,10	-
232	503173,06	1376034,06	метод спутниковых геодезических измерений (определений); 0,10	-
233	503190,49	1376045,11	метод спутниковых геодезических измерений (определений); 0,10	-
234	503195,08	1376037,87	метод спутниковых геодезических измерений (определений); 0,10	-
235	503198,48	1376040,00	метод спутниковых геодезических измерений (определений); 0,10	-
236	503191,71	1376050,68	метод спутниковых геодезических измерений (определений); 0,10	-
237	503169,13	1376036,31	метод спутниковых геодезических измерений (определений); 0,10	-

1	2	3	4	5
238	503165,88	1376034,27	метод спутниковых геодезических измерений (определений); 0,10	-
239	503160,25	1376042,34	метод спутниковых геодезических измерений (определений); 0,10	-
240	503147,24	1376060,32	метод спутниковых геодезических измерений (определений); 0,10	-
241	503147,32	1376060,39	метод спутниковых геодезических измерений (определений); 0,10	-
242	503145,06	1376063,49	метод спутниковых геодезических измерений (определений); 0,10	-
243	503145,00	1376063,44	метод спутниковых геодезических измерений (определений); 0,10	-
244	503138,14	1376072,90	метод спутниковых геодезических измерений (определений); 0,10	-
245	503161,39	1376088,90	метод спутниковых геодезических измерений (определений); 0,10	-
246	503163,12	1376086,59	метод спутниковых геодезических измерений (определений); 0,10	-
247	503166,33	1376088,99	метод спутниковых геодезических измерений (определений); 0,10	-

1	2	3	4	5
248	503162,31	1376094,38	метод спутниковых геодезических измерений (определений); 0,10	-
249	503135,81	1376076,14	метод спутниковых геодезических измерений (определений); 0,10	-
250	503130,03	1376084,16	метод спутниковых геодезических измерений (определений); 0,10	-
251	503130,11	1376084,20	метод спутниковых геодезических измерений (определений); 0,10	-
252	503127,84	1376087,34	метод спутниковых геодезических измерений (определений); 0,10	-
253	503127,76	1376087,29	метод спутниковых геодезических измерений (определений); 0,10	-
254	503122,91	1376093,98	метод спутниковых геодезических измерений (определений); 0,10	-
255	503147,66	1376110,74	метод спутниковых геодезических измерений (определений); 0,10	-
256	503149,62	1376107,86	метод спутниковых геодезических измерений (определений); 0,10	-
257	503152,92	1376110,11	метод спутниковых геодезических измерений (определений); 0,10	-

1	2	3	4	5
258	503148,66	1376116,35	метод спутниковых геодезических измерений (определений); 0,10	-
259	503120,55	1376097,22	метод спутниковых геодезических измерений (определений); 0,10	-
260	503112,57	1376108,26	метод спутниковых геодезических измерений (определений); 0,10	-
261	503102,76	1376130,19	метод спутниковых геодезических измерений (определений); 0,10	-
262	503087,71	1376152,65	метод спутниковых геодезических измерений (определений); 0,10	-
263	503096,16	1376158,02	метод спутниковых геодезических измерений (определений); 0,10	-
264	503106,63	1376142,09	метод спутниковых геодезических измерений (определений); 0,10	-
265	503109,96	1376144,28	метод спутниковых геодезических измерений (определений); 0,10	-
266	503099,50	1376160,19	метод спутниковых геодезических измерений (определений); 0,10	-
267	503116,62	1376171,58	метод спутниковых геодезических измерений (определений); 0,10	-

1	2	3	4	5
268	503116,75	1376171,32	метод спутниковых геодезических измерений (определений); 0,10	-
269	503125,85	1376155,29	метод спутниковых геодезических измерений (определений); 0,10	-
270	503133,98	1376160,60	метод спутниковых геодезических измерений (определений); 0,10	-
271	503131,79	1376163,96	метод спутниковых геодезических измерений (определений); 0,10	-
272	503127,19	1376160,96	метод спутниковых геодезических измерений (определений); 0,10	-
273	503120,22	1376173,35	метод спутниковых геодезических измерений (определений); 0,10	-
274	503100,60	1376206,69	метод спутниковых геодезических измерений (определений); 0,10	-
275	503118,39	1376217,76	метод спутниковых геодезических измерений (определений); 0,10	-
276	503123,76	1376207,63	метод спутниковых геодезических измерений (определений); 0,10	-
277	503132,64	1376192,59	метод спутниковых геодезических измерений (определений); 0,10	-

1	2	3	4	5
278	503146,47	1376202,52	метод спутниковых геодезических измерений (определений); 0,10	-
279	503158,93	1376181,19	метод спутниковых геодезических измерений (определений); 0,10	-
280	503160,12	1376177,83	метод спутниковых геодезических измерений (определений); 0,10	-
281	503157,81	1376176,42	метод спутниковых геодезических измерений (определений); 0,10	-
282	503159,91	1376173,00	метод спутниковых геодезических измерений (определений); 0,10	-
283	503164,98	1376176,14	метод спутниковых геодезических измерений (определений); 0,10	-
284	503163,15	1376181,24	метод спутниковых геодезических измерений (определений); 0,10	-
285	503167,71	1376184,27	метод спутниковых геодезических измерений (определений); 0,10	-
286	503165,49	1376187,60	метод спутниковых геодезических измерений (определений); 0,10	-
287	503161,41	1376184,87	метод спутниковых геодезических измерений (определений); 0,10	-

1	2	3	4	5
288	503147,68	1376208,36	метод спутниковых геодезических измерений (определений); 0,10	-
289	503133,88	1376198,44	метод спутниковых геодезических измерений (определений); 0,10	-
290	503128,17	1376208,04	метод спутниковых геодезических измерений (определений); 0,10	-
291	503159,49	1376229,15	метод спутниковых геодезических измерений (определений); 0,10	-
292	503161,99	1376230,95	метод спутниковых геодезических измерений (определений); 0,10	-
293	503170,89	1376216,79	метод спутниковых геодезических измерений (определений); 0,10	-
294	503182,44	1376198,92	метод спутниковых геодезических измерений (определений); 0,10	-
295	503185,80	1376201,08	метод спутниковых геодезических измерений (определений); 0,10	-
296	503175,36	1376217,25	метод спутниковых геодезических измерений (определений); 0,10	-
297	503175,96	1376217,69	метод спутниковых геодезических измерений (определений); 0,10	-

1	2	3	4	5
298	503173,69	1376221,00	метод спутниковых геодезических измерений (определений); 0,10	-
299	503173,20	1376220,65	метод спутниковых геодезических измерений (определений); 0,10	-
300	503163,18	1376236,59	метод спутниковых геодезических измерений (определений); 0,10	-
301	503157,23	1376232,46	метод спутниковых геодезических измерений (определений); 0,10	-
302	503126,20	1376211,54	метод спутниковых геодезических измерений (определений); 0,10	-
303	503121,80	1376219,90	метод спутниковых геодезических измерений (определений); 0,10	-
304	503164,91	1376246,73	метод спутниковых геодезических измерений (определений); 0,10	-
305	503165,06	1376246,83	метод спутниковых геодезических измерений (определений); 0,10	-
306	503170,56	1376250,99	метод спутниковых геодезических измерений (определений); 0,10	-
307	503175,88	1376243,22	метод спутниковых геодезических измерений (определений); 0,10	-

1	2	3	4	5
308	503205,58	1376260,69	метод спутниковых геодезических измерений (определений); 0,10	-
309	503221,75	1376270,19	метод спутниковых геодезических измерений (определений); 0,10	-
310	503224,44	1376265,54	метод спутниковых геодезических измерений (определений); 0,10	-
311	503227,92	1376267,55	метод спутниковых геодезических измерений (определений); 0,10	-
312	503225,20	1376272,21	метод спутниковых геодезических измерений (определений); 0,10	-
313	503249,37	1376286,40	метод спутниковых геодезических измерений (определений); 0,10	-
314	503253,72	1376278,20	метод спутниковых геодезических измерений (определений); 0,10	-
315	503261,76	1376264,23	метод спутниковых геодезических измерений (определений); 0,10	-
316	503252,71	1376258,82	метод спутниковых геодезических измерений (определений); 0,10	-
317	503229,41	1376244,90	метод спутниковых геодезических измерений (определений); 0,10	-

1	2	3	4	5
318	503239,23	1376228,16	метод спутниковых геодезических измерений (определений); 0,10	-
319	503242,68	1376230,20	метод спутниковых геодезических измерений (определений); 0,10	-
320	503234,87	1376243,47	метод спутниковых геодезических измерений (определений); 0,10	-
321	503252,97	1376254,30	метод спутниковых геодезических измерений (определений); 0,10	-
322	503259,87	1376241,25	метод спутниковых геодезических измерений (определений); 0,10	-
323	503274,96	1376249,01	метод спутниковых геодезических измерений (определений); 0,10	-
324	503273,13	1376252,55	метод спутниковых геодезических измерений (определений); 0,10	-
325	503261,55	1376246,56	метод спутниковых геодезических измерений (определений); 0,10	-
326	503256,41	1376256,36	метод спутниковых геодезических измерений (определений); 0,10	-
327	503267,22	1376262,79	метод спутниковых геодезических измерений (определений); 0,10	-

1	2	3	4	5
328	503258,37	1376278,15	метод спутниковых геодезических измерений (определений); 0,10	-
329	503263,87	1376280,42	метод спутниковых геодезических измерений (определений); 0,10	-
330	503276,02	1376257,06	метод спутниковых геодезических измерений (определений); 0,10	-
331	503279,56	1376258,89	метод спутниковых геодезических измерений (определений); 0,10	-
332	503267,60	1376281,93	метод спутниковых геодезических измерений (определений); 0,10	-
333	503273,55	1376284,38	метод спутниковых геодезических измерений (определений); 0,10	-
334	503284,96	1376289,70	метод спутниковых геодезических измерений (определений); 0,10	-
335	503293,83	1376273,59	метод спутниковых геодезических измерений (определений); 0,10	-
336	503291,67	1376272,29	метод спутниковых геодезических измерений (определений); 0,10	-
337	503293,74	1376268,87	метод спутниковых геодезических измерений (определений); 0,10	-

1	2	3	4	5
338	503297,50	1376271,14	метод спутниковых геодезических измерений (определений); 0,10	-
339	503302,86	1376274,01	метод спутниковых геодезических измерений (определений); 0,10	-
340	503300,97	1376277,52	метод спутниковых геодезических измерений (определений); 0,10	-
341	503297,31	1376275,57	метод спутниковых геодезических измерений (определений); 0,10	-
342	503288,60	1376291,41	метод спутниковых геодезических измерений (определений); 0,10	-
343	503317,35	1376304,85	метод спутниковых геодезических измерений (определений); 0,10	-
344	503328,41	1376287,51	метод спутниковых геодезических измерений (определений); 0,10	-
345	503331,76	1376289,67	метод спутниковых геодезических измерений (определений); 0,10	-
346	503321,01	1376306,56	метод спутниковых геодезических измерений (определений); 0,10	-
347	503323,62	1376307,78	метод спутниковых геодезических измерений (определений); 0,10	-

1	2	3	4	5
348	503326,24	1376309,01	метод спутниковых геодезических измерений (определений); 0,10	-
349	503345,82	1376279,55	метод спутниковых геодезических измерений (определений); 0,10	-
350	503355,33	1376266,17	метод спутниковых геодезических измерений (определений); 0,10	-
351	503356,02	1376264,91	метод спутниковых геодезических измерений (определений); 0,10	-
352	503355,92	1376264,86	метод спутниковых геодезических измерений (определений); 0,10	-
353	503357,71	1376261,47	метод спутниковых геодезических измерений (определений); 0,10	-
354	503357,77	1376261,50	метод спутниковых геодезических измерений (определений); 0,10	-
355	503365,23	1376247,39	метод спутниковых геодезических измерений (определений); 0,10	-
356	503365,67	1376246,55	метод спутниковых геодезических измерений (определений); 0,10	-
357	503356,05	1376240,74	метод спутниковых геодезических измерений (определений); 0,10	-

1	2	3	4	5
358	503348,06	1376252,74	метод спутниковых геодезических измерений (определений); 0,10	-
359	503344,73	1376250,52	метод спутниковых геодезических измерений (определений); 0,10	-
360	503355,05	1376235,18	метод спутниковых геодезических измерений (определений); 0,10	-
361	503356,65	1376236,36	метод спутниковых геодезических измерений (определений); 0,10	-
362	503357,37	1376236,89	метод спутниковых геодезических измерений (определений); 0,10	-
363	503367,49	1376242,98	метод спутниковых геодезических измерений (определений); 0,10	-
364	503369,74	1376238,78	метод спутниковых геодезических измерений (определений); 0,10	-
365	503358,66	1376231,98	метод спутниковых геодезических измерений (определений); 0,10	-
366	503370,66	1376210,64	метод спутниковых геодезических измерений (определений); 0,10	-
367	503348,82	1376197,80	метод спутниковых геодезических измерений (определений); 0,10	-

1	2	3	4	5
368	503345,31	1376204,68	метод спутниковых геодезических измерений (определений); 0,10	-
369	503338,27	1376217,79	метод спутниковых геодезических измерений (определений); 0,10	-
370	503335,43	1376215,93	метод спутниковых геодезических измерений (определений); 0,10	-
371	503330,60	1376224,20	метод спутниковых геодезических измерений (определений); 0,10	-
372	503327,14	1376222,19	метод спутниковых геодезических измерений (определений); 0,10	-
373	503334,06	1376210,32	метод спутниковых геодезических измерений (определений); 0,10	-
374	503336,81	1376212,06	метод спутниковых геодезических измерений (определений); 0,10	-
375	503341,75	1376202,84	метод спутниковых геодезических измерений (определений); 0,10	-
376	503347,14	1376192,17	метод спутниковых геодезических измерений (определений); 0,10	-
377	503372,81	1376207,26	метод спутниковых геодезических измерений (определений); 0,10	-

1	2	3	4	5
378	503385,23	1376190,10	метод спутниковых геодезических измерений (определений); 0,10	-
379	503388,36	1376185,29	метод спутниковых геодезических измерений (определений); 0,10	-
380	503366,93	1376171,79	метод спутниковых геодезических измерений (определений); 0,10	-
381	503372,04	1376162,77	метод спутниковых геодезических измерений (определений); 0,10	-
382	503366,22	1376159,13	метод спутниковых геодезических измерений (определений); 0,10	-
1	503368,35	1376155,74	метод спутниковых геодезических измерений (определений); 0,10	-
383	503393,44	1376333,85	метод спутниковых геодезических измерений (определений); 0,10	-
384	503385,13	1376347,41	метод спутниковых геодезических измерений (определений); 0,10	-
385	503391,31	1376351,08	метод спутниковых геодезических измерений (определений); 0,10	-
386	503389,27	1376354,53	метод спутниковых геодезических измерений (определений); 0,10	-

1	2	3	4	5
387	503383,06	1376350,83	метод спутниковых геодезических измерений (определений); 0,10	-
388	503380,11	1376355,73	метод спутниковых геодезических измерений (определений); 0,10	-
389	503369,88	1376372,29	метод спутниковых геодезических измерений (определений); 0,10	-
390	503375,42	1376375,44	метод спутниковых геодезических измерений (определений); 0,10	-
391	503373,43	1376378,92	метод спутниковых геодезических измерений (определений); 0,10	-
392	503367,86	1376375,73	метод спутниковых геодезических измерений (определений); 0,10	-
393	503360,67	1376388,52	метод спутниковых геодезических измерений (определений); 0,10	-
394	503368,74	1376392,39	метод спутниковых геодезических измерений (определений); 0,10	-
395	503367,00	1376395,99	метод спутниковых геодезических измерений (определений); 0,10	-
396	503358,64	1376391,99	метод спутниковых геодезических измерений (определений); 0,10	-

1	2	3	4	5
397	503346,37	1376412,09	метод спутниковых геодезических измерений (определений); 0,10	-
398	503336,48	1376426,76	метод спутниковых геодезических измерений (определений); 0,10	-
399	503348,36	1376435,23	метод спутниковых геодезических измерений (определений); 0,10	-
400	503346,05	1376438,50	метод спутниковых геодезических измерений (определений); 0,10	-
401	503334,35	1376430,15	метод спутниковых геодезических измерений (определений); 0,10	-
402	503329,26	1376438,70	метод спутниковых геодезических измерений (определений); 0,10	-
403	503322,18	1376449,51	метод спутниковых геодезических измерений (определений); 0,10	-
404	503329,10	1376453,92	метод спутниковых геодезических измерений (определений); 0,10	-
405	503326,93	1376457,28	метод спутниковых геодезических измерений (определений); 0,10	-
406	503319,93	1376452,83	метод спутниковых геодезических измерений (определений); 0,10	-

1	2	3	4	5
407	503311,06	1376465,29	метод спутниковых геодезических измерений (определений); 0,10	-
408	503297,38	1376487,24	метод спутниковых геодезических измерений (определений); 0,10	-
409	503293,99	1376485,14	метод спутниковых геодезических измерений (определений); 0,10	-
410	503307,76	1376463,03	метод спутниковых геодезических измерений (определений); 0,10	-
411	503317,75	1376448,99	метод спутниковых геодезических измерений (определений); 0,10	-
412	503325,84	1376436,61	метод спутниковых геодезических измерений (определений); 0,10	-
413	503332,06	1376426,13	метод спутниковых геодезических измерений (определений); 0,10	-
414	503342,99	1376409,96	метод спутниковых геодезических измерений (определений); 0,10	-
415	503355,15	1376390,04	метод спутниковых геодезических измерений (определений); 0,10	-
416	503324,10	1376370,38	метод спутниковых геодезических измерений (определений); 0,10	-

1	2	3	4	5
417	503324,08	1376370,36	метод спутниковых геодезических измерений (определений); 0,10	-
418	503307,93	1376360,05	метод спутниковых геодезических измерений (определений); 0,10	-
419	503299,61	1376373,67	метод спутниковых геодезических измерений (определений); 0,10	-
420	503296,18	1376371,57	метод спутниковых геодезических измерений (определений); 0,10	-
421	503306,61	1376354,50	метод спутниковых геодезических измерений (определений); 0,10	-
422	503326,24	1376366,98	метод спутниковых геодезических измерений (определений); 0,10	-
423	503357,18	1376386,59	метод спутниковых геодезических измерений (определений); 0,10	-
424	503365,39	1376371,95	метод спутниковых геодезических измерений (определений); 0,10	-
425	503376,69	1376353,66	метод спутниковых геодезических измерений (определений); 0,10	-
426	503380,67	1376347,05	метод спутниковых геодезических измерений (определений); 0,10	-

1	2	3	4	5
427	503390,02	1376331,75	метод спутниковых геодезических измерений (определений); 0,10	-
383	503393,44	1376333,85	метод спутниковых геодезических измерений (определений); 0,10	-

Сведения о частях границ охранной зоны

Обозначение части границ		Описание прохождения части границ
от точки	до точки	
1	2	3
1	2	—
2	3	—
3	4	—
4	5	—
5	6	—
6	7	—
7	8	—
8	9	—
9	10	—
10	11	—
11	12	—
12	13	—
13	14	—
14	15	—
15	16	—
16	17	—
17	18	—
18	19	—
19	20	—
20	21	—
21	22	—
22	23	—
23	24	—
24	25	—
25	26	—
26	27	—
27	28	—

1	2	3
28	29	—
29	30	—
30	31	—
31	32	—
32	33	—
33	34	—
34	35	—
35	36	—
36	37	—
37	38	—
38	39	—
39	40	—
40	41	—
41	42	—
42	43	—
43	44	—
44	45	—
45	46	—
46	47	—
47	48	—
48	49	—
49	50	—
50	51	—
51	52	—
52	53	—
53	54	—
54	55	—
55	56	—
56	57	—
57	58	—
58	59	—
59	60	—
60	61	—
61	62	—
62	63	—
63	64	—
64	65	—
65	66	—
66	67	—
67	68	—
68	69	—

1	2	3
69	70	—
70	71	—
71	72	—
72	73	—
73	74	—
74	75	—
75	76	—
76	77	—
77	78	—
78	79	—
79	80	—
80	81	—
81	82	—
82	83	—
83	84	—
84	85	—
85	86	—
86	87	—
87	88	—
88	89	—
89	90	—
90	91	—
91	92	—
92	93	—
93	94	—
94	95	—
95	96	—
96	97	—
97	98	—
98	99	—
99	100	—
100	101	—
101	102	—
102	103	—
103	104	—
104	105	—
105	106	—
106	107	—
107	108	—
108	109	—
109	110	—

1	2	3
110	111	—
111	112	—
112	113	—
113	114	—
114	115	—
115	116	—
116	117	—
117	118	—
118	119	—
119	120	—
120	121	—
121	122	—
122	123	—
123	124	—
124	125	—
125	126	—
126	127	—
127	128	—
128	129	—
129	130	—
130	131	—
131	132	—
132	133	—
133	134	—
134	135	—
135	136	—
136	137	—
137	138	—
138	139	—
139	140	—
140	141	—
141	142	—
142	143	—
143	144	—
144	145	—
145	146	—
146	147	—
147	148	—
148	149	—
149	150	—
150	151	—

1	2	3
151	152	—
152	153	—
153	154	—
154	155	—
155	156	—
156	157	—
157	158	—
158	159	—
159	160	—
160	161	—
161	162	—
162	163	—
163	164	—
164	165	—
165	166	—
166	167	—
167	168	—
168	169	—
169	170	—
170	171	—
171	172	—
172	173	—
173	174	—
174	175	—
175	176	—
176	177	—
177	178	—
178	179	—
179	180	—
180	181	—
181	182	—
182	183	—
183	184	—
184	185	—
185	186	—
186	187	—
187	188	—
188	189	—
189	190	—
190	191	—
191	192	—

1	2	3
192	193	—
193	194	—
194	195	—
195	196	—
196	197	—
197	198	—
198	199	—
199	200	—
200	201	—
201	202	—
202	203	—
203	204	—
204	205	—
205	206	—
206	207	—
207	208	—
208	209	—
209	210	—
210	211	—
211	212	—
212	213	—
213	214	—
214	215	—
215	216	—
216	217	—
217	218	—
218	219	—
219	220	—
220	221	—
221	222	—
222	223	—
223	224	—
224	225	—
225	226	—
226	227	—
227	228	—
228	229	—
229	230	—
230	231	—
231	232	—
232	233	—

1	2	3
233	234	—
234	235	—
235	236	—
236	237	—
237	238	—
238	239	—
239	240	—
240	241	—
241	242	—
242	243	—
243	244	—
244	245	—
245	246	—
246	247	—
247	248	—
248	249	—
249	250	—
250	251	—
251	252	—
252	253	—
253	254	—
254	255	—
255	256	—
256	257	—
257	258	—
258	259	—
259	260	—
260	261	—
261	262	—
262	263	—
263	264	—
264	265	—
265	266	—
266	267	—
267	268	—
268	269	—
269	270	—
270	271	—
271	272	—
272	273	—
273	274	—

1	2	3
274	275	—
275	276	—
276	277	—
277	278	—
278	279	—
279	280	—
280	281	—
281	282	—
282	283	—
283	284	—
284	285	—
285	286	—
286	287	—
287	288	—
288	289	—
289	290	—
290	291	—
291	292	—
292	293	—
293	294	—
294	295	—
295	296	—
296	297	—
297	298	—
298	299	—
299	300	—
300	301	—
301	302	—
302	303	—
303	304	—
304	305	—
305	306	—
306	307	—
307	308	—
308	309	—
309	310	—
310	311	—
311	312	—
312	313	—
313	314	—
314	315	

1	2	3
315	316	—
316	317	—
317	318	—
318	319	
319	320	—
320	321	—
321	322	—
322	323	—
323	324	
324	325	—
325	326	—
326	327	—
327	328	—
328	329	—
329	330	—
330	331	
331	332	—
332	333	—
333	334	—
334	335	—
335	336	—
336	337	—
337	338	—
338	339	—
339	340	
340	341	—
341	342	—
342	343	—
343	344	—
344	345	—
345	346	—
346	347	—
347	348	—
348	349	
349	350	—
350	351	—
351	352	—
352	353	—
353	354	—
354	355	—
355	356	—

1	2	3
356	357	—
357	358	
358	359	—
359	360	—
360	361	—
361	362	—
362	363	—
363	364	—
364	365	—
365	366	—
366	367	
367	368	—
368	369	—
369	370	—
370	371	—
371	372	—
372	373	—
373	374	—
374	375	—
375	376	
376	377	—
377	378	—
378	379	—
379	380	—
380	381	—
381	382	—
382	1	—
		—
383	384	
384	385	—
385	386	—
386	387	—
387	388	—
388	389	—
389	390	—
390	391	—
391	392	—
392	393	
393	394	—
394	395	—
395	396	—

1	2	3
396	397	—
397	398	—
398	399	—
399	400	—
400	401	—
401	402	
402	403	—
403	404	—
404	405	—
405	406	—
406	407	—
407	408	—
408	409	—
409	410	—
410	411	
411	412	—
412	413	—
413	414	—
414	415	—
415	416	—
416	417	—
417	418	—
418	419	—
419	420	
420	421	—
421	422	—
422	423	—
423	424	—
424	425	—
425	426	—
426	427	—
427	383	—

План границ охранной зоны



Масштаб 1: 3333

Используемые условные знаки и обозначения:



– область выносного листа;

23

– номер выносного листа.

Приложение № 8
к постановлению
Правительства области
от 20.08.2018 № 539-п

Текстовое и графическое описание местоположения границ
охранной зоны газораспределительной сети объекта газоснабжения
г/провод кооператива № 37 ул. Самарская инв. № 1220191

Сведения об охранной зоне

№ п/п	Характеристики охранной зоны	Описание характеристик
1	2	3
1.	Местоположение охранной зоны	Оренбургская область, г. Сорочинск; охранная зона газораспределительной сети объекта газоснабжения г/провод кооператива № 37 ул. Самарская инв. № 1220191, номер: 1
2.	Площадь ± величина погрешности определения площади ($P \pm \Delta P$)	2738 кв. метров ± 18 кв. метров
3.	Иные характеристики охранной зоны	на земельные участки, входящие в охранные зоны газораспределительных сетей, в целях предупреждения их повреждения или нарушения условий их нормальной эксплуатации налагаются ограничения (обременения) в соответствии с Правилами охраны газораспределительных сетей, утвержденными постановлением Правительства Российской Федерации от 20 ноября 2000 года № 878, которыми запрещается: а) строить объекты жилищно- гражданского и производственного назначения; б) сносить и реконструировать мосты, коллекторы, автомобильные и железные дороги с расположенными на них газораспределительными сетями без предварительного выноса этих газопроводов по согласованию с

1	2	3
		<p>эксплуатационными организациями;</p> <p>в) разрушать берегоукрепительные сооружения, водопропускные устройства, земляные и иные сооружения, предохраняющие газораспределительные сети от разрушений;</p> <p>г) перемещать, повреждать, засыпать и уничтожать опознавательные знаки, контрольно-измерительные пункты и другие устройства газораспределительных сетей;</p> <p>д) устраивать свалки и склады, разливать растворы кислот, солей, щелочей и других химически активных веществ;</p> <p>е) огораживать и перегораживать охранные зоны, препятствовать доступу персонала эксплуатационных организаций к газораспределительным сетям, проведению обслуживания и устранению повреждений газораспределительных сетей;</p> <p>ж) разводить огонь и размещать источники огня;</p> <p>з) рыть погреба, копать и обрабатывать почву сельскохозяйственными и мелиоративными орудиями и механизмами на глубину более 0,3 метра;</p> <p>и) открывать калитки и двери газорегуляторных пунктов, станций катодной и дренажной защиты, люки подземных колодцев, включать или отключать электроснабжение средств связи, освещения и систем телемеханики;</p> <p>к) набрасывать, приставлять и привязывать к опорам и надземным газопроводам, ограждениям и зданиям газораспределительных сетей посторонние предметы, лестницы, влезать на них;</p> <p>л) самовольно подключаться к газораспределительным сетям</p>

Сведения о местоположении границ охранной зоны

Система координат: МСК – субъект 56				
Сведения о характерных точках границ охранной зоны				
обозначение характерных точек границы	координаты (метров)		метод определения координат и средняя квадратическая погрешность положения характерной точки (Mt) (метров)	описание закрепления точки
	X	Y		
1	2	3	4	5
1	503254,41	1377472,54	метод спутниковых геодезических измерений (определений); 0,10	-
2	503250,19	1377472,34	метод спутниковых геодезических измерений (определений); 0,10	-
3	503249,33	1377478,17	метод спутниковых геодезических измерений (определений); 0,10	-
4	503247,69	1377487,04	метод спутниковых геодезических измерений (определений); 0,10	-
5	503244,28	1377505,47	метод спутниковых геодезических измерений (определений); 0,10	-
6	503234,08	1377560,72	метод спутниковых геодезических измерений (определений); 0,10	-
7	503237,82	1377561,28	метод спутниковых геодезических измерений (определений); 0,10	-

1	2	3	4	5
8	503228,48	1377606,76	метод спутниковых геодезических измерений (определений); 0,10	-
9	503225,90	1377619,25	метод спутниковых геодезических измерений (определений); 0,10	-
10	503236,40	1377621,95	метод спутниковых геодезических измерений (определений); 0,10	-
11	503224,94	1377667,60	метод спутниковых геодезических измерений (определений); 0,10	-
12	503213,63	1377712,67	метод спутниковых геодезических измерений (определений); 0,10	-
13	503209,75	1377711,69	метод спутниковых геодезических измерений (определений); 0,10	-
14	503221,06	1377666,62	метод спутниковых геодезических измерений (определений); 0,10	-
15	503231,56	1377624,83	метод спутниковых геодезических измерений (определений); 0,10	-
16	503221,21	1377622,18	метод спутниковых геодезических измерений (определений); 0,10	-
17	503224,57	1377605,95	метод спутниковых геодезических измерений (определений); 0,10	-

1	2	3	4	5
18	503233,05	1377564,62	метод спутниковых геодезических измерений (определений); 0,10	-
19	503229,39	1377564,07	метод спутниковых геодезических измерений (определений); 0,10	-
20	503239,99	1377506,71	метод спутниковых геодезических измерений (определений); 0,10	-
21	503229,04	1377504,69	метод спутниковых геодезических измерений (определений); 0,10	-
22	503196,01	1377502,18	метод спутниковых геодезических измерений (определений); 0,10	-
23	503196,11	1377509,63	метод спутниковых геодезических измерений (определений); 0,10	-
24	503195,36	1377517,81	метод спутниковых геодезических измерений (определений); 0,10	-
25	503194,58	1377538,43	метод спутниковых геодезических измерений (определений); 0,10	-
26	503193,53	1377556,36	метод спутниковых геодезических измерений (определений); 0,10	-
27	503193,35	1377562,34	метод спутниковых геодезических измерений (определений); 0,10	-

1	2	3	4	5
28	503197,38	1377562,52	метод спутниковых геодезических измерений (определений); 0,10	-
29	503197,08	1377570,69	метод спутниковых геодезических измерений (определений); 0,10	-
30	503195,50	1377603,42	метод спутниковых геодезических измерений (определений); 0,10	-
31	503194,07	1377633,14	метод спутниковых геодезических измерений (определений); 0,10	-
32	503192,22	1377671,71	метод спутниковых геодезических измерений (определений); 0,10	-
33	503188,22	1377671,52	метод спутниковых геодезических измерений (определений); 0,10	-
34	503190,08	1377632,95	метод спутниковых геодезических измерений (определений); 0,10	-
35	503191,51	1377603,23	метод спутниковых геодезических измерений (определений); 0,10	-
36	503193,09	1377570,52	метод спутниковых геодезических измерений (определений); 0,10	-
37	503193,24	1377566,34	метод спутниковых геодезических измерений (определений); 0,10	-

1	2	3	4	5
38	503189,23	1377566,16	метод спутниковых геодезических измерений (определений); 0,10	-
39	503189,53	1377556,18	метод спутниковых геодезических измерений (определений); 0,10	-
40	503190,58	1377538,23	метод спутниковых геодезических измерений (определений); 0,10	-
41	503191,37	1377517,55	метод спутниковых геодезических измерений (определений); 0,10	-
42	503192,11	1377509,48	метод спутниковых геодезических измерений (определений); 0,10	-
43	503191,95	1377497,86	метод спутниковых геодезических измерений (определений); 0,10	-
44	503229,56	1377500,72	метод спутниковых геодезических измерений (определений); 0,10	-
45	503240,71	1377502,78	метод спутниковых геодезических измерений (определений); 0,10	-
46	503243,76	1377486,31	метод спутниковых геодезических измерений (определений); 0,10	-
47	503245,38	1377477,51	метод спутниковых геодезических измерений (определений); 0,10	-

1	2	3	4	5
48	503246,76	1377468,17	метод спутниковых геодезических измерений (определений); 0,10	-
49	503249,41	1377468,30	метод спутниковых геодезических измерений (определений); 0,10	-
50	503244,35	1377444,61	метод спутниковых геодезических измерений (определений); 0,10	-
51	503238,63	1377417,81	метод спутниковых геодезических измерений (определений); 0,10	-
52	503237,20	1377412,91	метод спутниковых геодезических измерений (определений); 0,10	-
53	503221,01	1377357,40	метод спутниковых геодезических измерений (определений); 0,10	-
54	503224,85	1377356,28	метод спутниковых геодезических измерений (определений); 0,10	-
55	503241,04	1377411,79	метод спутниковых геодезических измерений (определений); 0,10	-
56	503242,51	1377416,84	метод спутниковых геодезических измерений (определений); 0,10	-
57	503248,27	1377443,77	метод спутниковых геодезических измерений (определений); 0,10	-

1	2	3	4	5
1	503254,41	1377472,54	метод спутниковых геодезических измерений (определений); 0,10	-
58	503182,41	1377362,32	метод спутниковых геодезических измерений (определений); 0,10	-
59	503185,91	1377391,20	метод спутниковых геодезических измерений (определений); 0,10	-
60	503189,76	1377416,76	метод спутниковых геодезических измерений (определений); 0,10	-
61	503185,81	1377417,35	метод спутниковых геодезических измерений (определений); 0,10	-
62	503181,94	1377391,74	метод спутниковых геодезических измерений (определений); 0,10	-
63	503178,46	1377362,92	метод спутниковых геодезических измерений (определений); 0,10	-
64	503178,11	1377360,99	метод спутниковых геодезических измерений (определений); 0,10	-
65	503168,73	1377361,51	метод спутниковых геодезических измерений (определений); 0,10	-
66	503155,98	1377362,38	метод спутниковых геодезических измерений (определений); 0,10	-

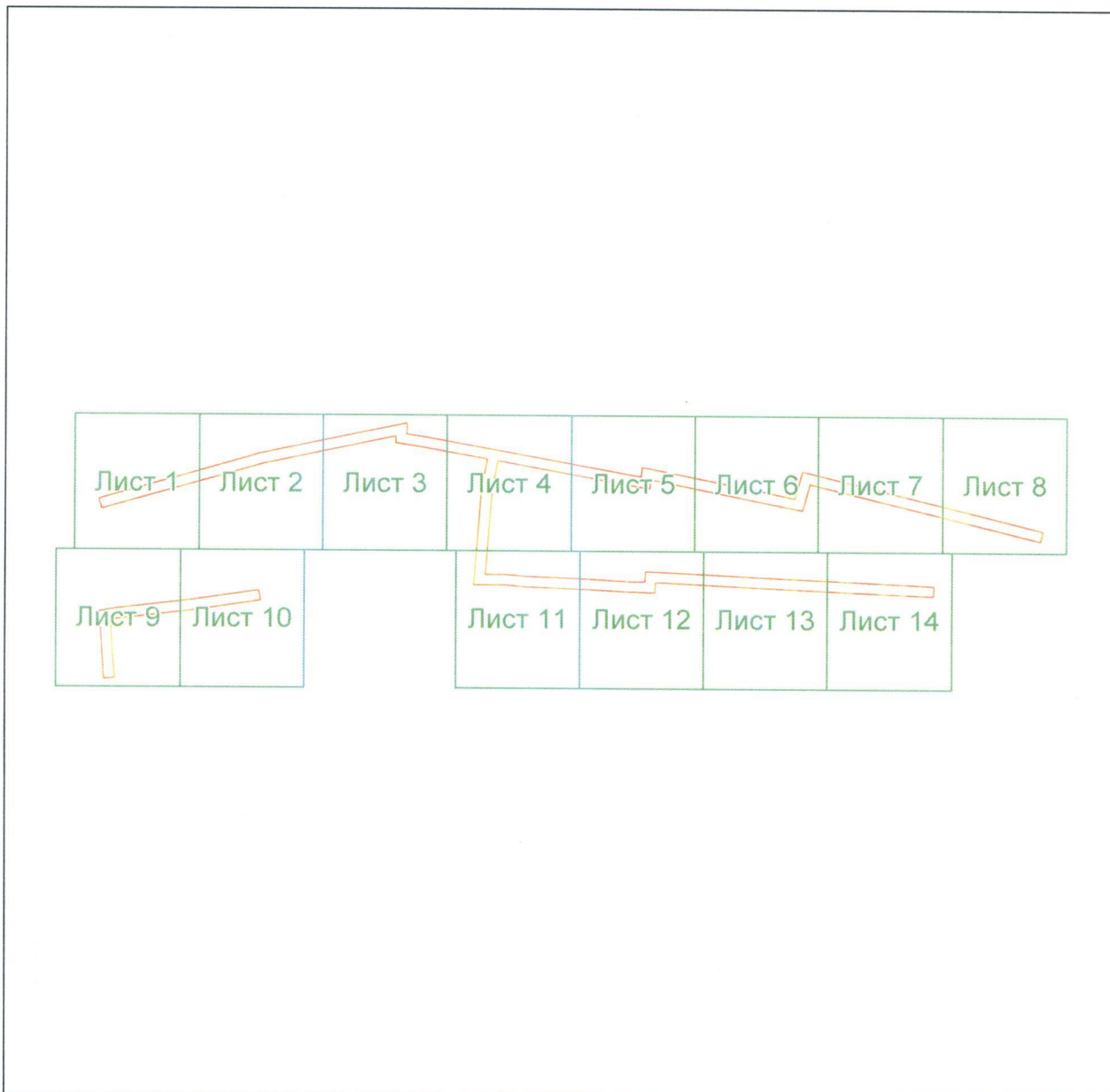
1	2	3	4	5
67	503155,71	1377358,39	метод спутниковых геодезических измерений (определений); 0,10	-
68	503168,49	1377357,52	метод спутниковых геодезических измерений (определений); 0,10	-
69	503181,41	1377356,80	метод спутниковых геодезических измерений (определений); 0,10	-
58	503182,41	1377362,32	метод спутниковых геодезических измерений (определений); 0,10	-

Сведения о частях границ охранной зоны

Обозначение части границ		Описание прохождения части границ
от точки	до точки	
1	2	3
1	2	—
2	3	—
3	4	—
4	5	—
5	6	—
6	7	—
7	8	—
8	9	—
9	10	—
10	11	—
11	12	—
12	13	—
13	14	—
14	15	—
15	16	—
16	17	—
17	18	—
18	19	—
19	20	—
20	21	—






1	2	3
21	22	—
22	23	—
23	24	—
24	25	—
25	26	—
26	27	—
27	28	—
28	29	—
29	30	—
30	31	—
31	32	—
32	33	—
33	34	—
34	35	—
35	36	—
36	37	—
37	38	—
38	39	—
39	40	—
40	41	—
41	42	—
42	43	—
43	44	—
44	45	—
45	46	—
46	47	—
47	48	—
48	49	—
49	50	—
50	51	—
51	52	—
52	53	—
53	54	—
54	55	—
55	56	—
56	57	—
57	58	—
58	59	—
59	60	—
60	61	—
61	62	—
62	1	—

План границ охранной зоны



Масштаб 1:2384

Используемые условные знаки и обозначения:

-  – граница объекта землеустройства;
-  – установленная граница муниципального образования;
-  – установленная граница населенного пункта;
-  – граница земельного участка;
-  – характерная точка объекта землеустройства.

Приложение № 9
к постановлению
Правительства области
от 20.08.2018 № 539-н

Текстовое и графическое описание местоположения границ
охранной зоны газораспределительной сети объекта газоснабжения
г.п. к ж. 2-х кв. ж.д. по ул. Шолохова инв. № 1220262

Сведения об охранной зоне

№ п/п	Характеристики охранной зоны	Описание характеристик
1	2	3
1.	Местоположение охранной зоны	Оренбургская область, г. Сорочинск; охранная зона объекта газораспределения г.п. к ж. 2-х кв. ж.д. по ул. Шолохова инв. № 1220262, номер: 1
2.	Площадь ± величина погрешности определения площади ($P \pm \Delta P$)	710 кв. метров ± 9 кв. метров
3.	Иные характеристики охранной зоны	на земельные участки, входящие в охранные зоны газораспределительных сетей, в целях предупреждения их повреждения или нарушения условий их нормальной эксплуатации налагаются ограничения (обременения) в соответствии с Правилами охраны газораспределительных сетей, утвержденными постановлением Правительства Российской Федерации от 20 ноября 2000 года № 878, которыми запрещается: а) строить объекты жилищно-гражданского и производственного назначения; б) сносить и реконструировать мосты, коллекторы, автомобильные и железные дороги с расположенными на них газораспределительными сетями без предварительного выноса этих газопроводов по согласованию с эксплуатационными организациями; в) разрушать берегоукрепительные

1	2	3
		<p>сооружения, водопропускные устройства, земляные и иные сооружения, предохраняющие газораспределительные сети от разрушений;</p> <p>г) перемещать, повреждать, засыпать и уничтожать опознавательные знаки, контрольно-измерительные пункты и другие устройства газораспределительных сетей;</p> <p>д) устраивать свалки и склады, разливать растворы кислот, солей, щелочей и других химически активных веществ;</p> <p>е) огораживать и перегораживать охранные зоны, препятствовать доступу персонала эксплуатационных организаций к газораспределительным сетям, проведению обслуживания и устранению повреждений газораспределительных сетей;</p> <p>ж) разводить огонь и размещать источники огня;</p> <p>з) рыть погреба, копать и обрабатывать почву сельскохозяйственными и мелиоративными орудиями и механизмами на глубину более 0,3 метра;</p> <p>и) открывать калитки и двери газорегуляторных пунктов, станций катодной и дренажной защиты, люки подземных колодцев, включать или отключать электроснабжение средств связи, освещения и систем телемеханики;</p> <p>к) набрасывать, приставлять и привязывать к опорам и надземным газопроводам, ограждениям и зданиям газораспределительных сетей посторонние предметы, лестницы, влезать на них;</p> <p>л) самовольно подключаться к газораспределительным сетям</p>

Сведения о местоположении границ охранной зоны

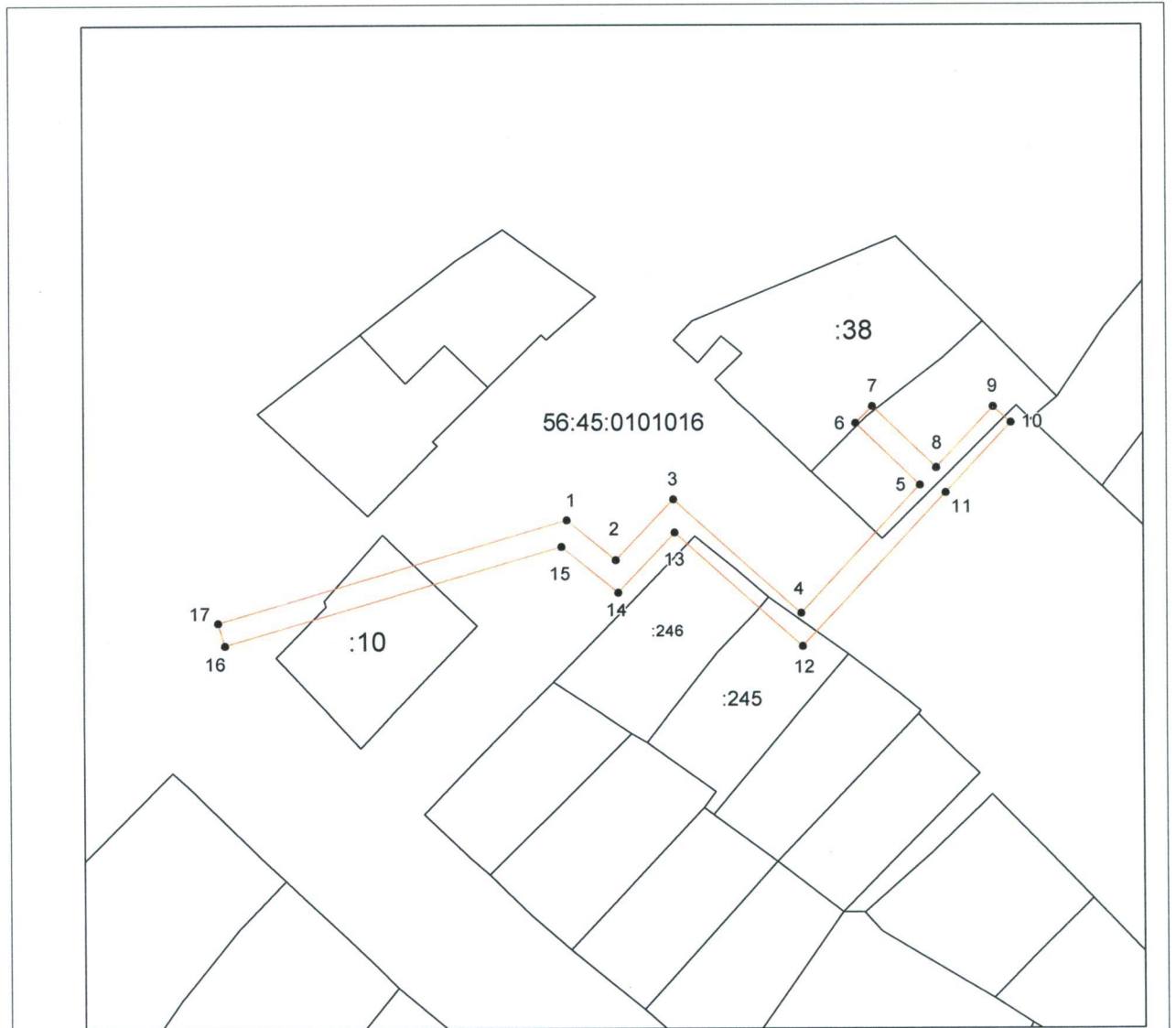
Система координат: МСК – субъект 56				
Сведения о характерных точках границ охранной зоны				
обозначение характерных точек границы	координаты (метров)		метод определения координат и средняя квадратическая погрешность положения характерной точки (Mt) (метров)	описание закрепле- ния точки
	X	Y		
1	2	3	4	5
1	504852,76	1375112,22	аналитический метод; 0,10	-
2	504846,07	1375120,35	аналитический метод; 0,10	-
3	504856,27	1375129,93	аналитический метод; 0,10	-
4	504837,13	1375151,22	аналитический метод; 0,10	-
5	504858,72	1375170,95	аналитический метод; 0,10	-
6	504869,15	1375160,33	аналитический метод; 0,10	-
7	504872,01	1375163,13	аналитический метод; 0,10	-
8	504861,68	1375173,65	аналитический метод; 0,10	-
9	504871,97	1375183,05	аналитический метод; 0,10	-
10	504869,28	1375186,00	аналитический метод; 0,10	-
11	504857,42	1375175,18	аналитический метод; 0,10	-
12	504831,50	1375151,50	аналитический метод; 0,10	-
13	504850,68	1375130,17	аналитический метод; 0,10	-
14	504840,60	1375120,70	аналитический метод; 0,10	-
15	504848,31	1375111,33	аналитический метод; 0,10	-
16	504831,56	1375055,38	аналитический метод; 0,10	-
17	504835,40	1375054,24	аналитический метод; 0,10	-
1	504852,76	1375112,22	аналитический метод; 0,10	-

Сведения о частях границ охранной зоны

Обозначение части границ		Описание прохождения части границ
от точки	до точки	
1	2	3
1	2	-
2	3	-
3	4	-
4	5	-
5	6	-

1	2	3
6	7	-
7	8	-
8	9	-
9	10	-
10	11	-
11	12	-
12	13	-
13	14	-
14	15	-
15	16	-
16	17	-
17	1	-

План границ охранной зоны



Масштаб 1:1000

Используемые условные знаки и обозначения:

- граница объекта землеустройства;
- установленная граница муниципального образования;
- установленная граница населенного пункта;
- граница земельного участка;
- характерная точка объекта землеустройства.

Приложение № 10
к постановлению
Правительства области
от 20.08.2018 № 539-н

Текстовое и графическое описание местоположения границ
охранной зоны газораспределительной сети объекта газоснабжения
г/провод кооператива п. ЖБИ инв. № 1220198

Сведения об охранной зоне

№ п/п	Характеристики охранной зоны	Описание характеристик
1	2	3
1.	Местоположение охранной зоны	Оренбургская область, Сорочинский район; охранная зона газораспределительной сети объекта газоснабжения г/провод кооператива п. ЖБИ инв. № 1220198
2.	Площадь ± величина погрешности определения площади ($P \pm \Delta P$)	1174 кв. метра ± 12 кв. метров
3.	Иные характеристики охранной зоны	на земельные участки, входящие в охранные зоны газораспределительных сетей, в целях предупреждения их повреждения или нарушения условий их нормальной эксплуатации налагаются ограничения (обременения) в соответствии с Правилами охраны газораспределительных сетей, утвержденными постановлением Правительства Российской Федерации от 20 ноября 2000 года № 878, которыми запрещается: а) строить объекты жилищно-гражданского и производственного назначения; б) сносить и реконструировать мосты, коллекторы, автомобильные и железные дороги с расположенными на них газораспределительными сетями без предварительного выноса этих газопроводов по согласованию с

1	2	3
		<p>эксплуатационными организациями;</p> <p>в) разрушать берегоукрепительные сооружения, водопропускные устройства, земляные и иные сооружения, предохраняющие газораспределительные сети от разрушений;</p> <p>г) перемещать, повреждать, засыпать и уничтожать опознавательные знаки, контрольно-измерительные пункты и другие устройства газораспределительных сетей;</p> <p>д) устраивать свалки и склады, разливать растворы кислот, солей, щелочей и других химически активных веществ;</p> <p>е) огораживать и перегораживать охранные зоны, препятствовать доступу персонала эксплуатационных организаций к газораспределительным сетям, проведению обслуживания и устранению повреждений газораспределительных сетей;</p> <p>ж) разводить огонь и размещать источники огня;</p> <p>з) рыть погребов, копать и обрабатывать почву сельскохозяйственными и мелиоративными орудиями и механизмами на глубину более 0,3 метра;</p> <p>и) открывать калитки и двери газорегуляторных пунктов, станций катодной и дренажной защиты, люки подземных колодцев, включать или отключать электроснабжение средств связи, освещения и систем телемеханики;</p> <p>к) набрасывать, приставлять и привязывать к опорам и надземным газопроводам, ограждениям и зданиям газораспределительных сетей посторонние предметы, лестницы, влезать на них;</p> <p>л) самовольно подключаться к газораспределительным сетям</p>

Сведения о местоположении границ охранной зоны

Система координат: МСК – субъект 56				
Сведения о характерных точках границ охранной зоны				
обозначение характерных точек границы	координаты (метров)		метод определения координат и средняя квадратическая погрешность положения характерной точки (Mt) (метров)	описание закрепления точки
	X	Y		
1	2	3	4	5
1	502739,88	1374626,54	метод спутниковых геодезических измерений (определений); 0,10	-
2	502711,71	1374654,80	метод спутниковых геодезических измерений (определений); 0,10	-
3	502711,15	1374654,20	метод спутниковых геодезических измерений (определений); 0,10	-
4	502708,42	1374656,71	метод спутниковых геодезических измерений (определений); 0,10	-
5	502694,17	1374670,92	метод спутниковых геодезических измерений (определений); 0,10	-
6	502681,00	1374684,88	метод спутниковых геодезических измерений (определений); 0,10	-
7	502669,70	1374696,06	метод спутниковых геодезических измерений (определений); 0,10	-

1	2	3	4	5
8	502657,49	1374708,45	метод спутниковых геодезических измерений (определений); 0,10	-
9	502651,76	1374713,85	метод спутниковых геодезических измерений (определений); 0,10	-
10	502640,02	1374725,70	метод спутниковых геодезических измерений (определений); 0,10	-
11	502626,54	1374738,77	метод спутниковых геодезических измерений (определений); 0,10	-
12	502619,42	1374745,45	метод спутниковых геодезических измерений (определений); 0,10	-
13	502631,27	1374767,82	метод спутниковых геодезических измерений (определений); 0,10	-
14	502636,34	1374776,48	метод спутниковых геодезических измерений (определений); 0,10	-
15	502638,02	1374775,46	метод спутниковых геодезических измерений (определений); 0,10	-
16	502640,10	1374778,88	метод спутниковых геодезических измерений (определений); 0,10	-
17	502634,94	1374782,01	метод спутниковых геодезических измерений (определений); 0,10	-

1	2	3	4	5
18	502627,78	1374769,77	метод спутниковых геодезических измерений (определений); 0,10	-
19	502614,46	1374744,62	метод спутниковых геодезических измерений (определений); 0,10	-
20	502622,25	1374737,31	метод спутниковых геодезических измерений (определений); 0,10	-
21	502620,09	1374735,20	метод спутниковых геодезических измерений (определений); 0,10	-
22	502622,89	1374732,34	метод спутниковых геодезических измерений (определений); 0,10	-
23	502625,15	1374734,54	метод спутниковых геодезических измерений (определений); 0,10	-
24	502635,45	1374724,55	метод спутниковых геодезических измерений (определений); 0,10	-
25	502628,49	1374719,27	метод спутниковых геодезических измерений (определений); 0,10	-
26	502630,90	1374716,08	метод спутниковых геодезических измерений (определений); 0,10	-
27	502638,33	1374721,72	метод спутниковых геодезических измерений (определений); 0,10	-

1	2	3	4	5
28	502638,62	1374721,42	метод спутниковых геодезических измерений (определений); 0,10	-
29	502630,49	1374713,08	метод спутниковых геодезических измерений (определений); 0,10	-
30	502633,36	1374710,29	метод спутниковых геодезических измерений (определений); 0,10	-
31	502641,44	1374718,58	метод спутниковых геодезических измерений (определений); 0,10	-
32	502647,56	1374712,40	метод спутниковых геодезических измерений (определений); 0,10	-
33	502644,87	1374709,62	метод спутниковых геодезических измерений (определений); 0,10	-
34	502647,75	1374706,84	метод спутниковых геодезических измерений (определений); 0,10	-
35	502650,43	1374709,61	метод спутниковых геодезических измерений (определений); 0,10	-
36	502653,14	1374707,05	метод спутниковых геодезических измерений (определений); 0,10	-
37	502650,57	1374704,65	метод спутниковых геодезических измерений (определений); 0,10	-

1	2	3	4	5
38	502653,30	1374701,72	метод спутниковых геодезических измерений (определений); 0,10	-
39	502656,01	1374704,25	метод спутниковых геодезических измерений (определений); 0,10	-
40	502665,47	1374694,62	метод спутниковых геодезических измерений (определений); 0,10	-
41	502663,56	1374692,59	метод спутниковых геодезических измерений (определений); 0,10	-
42	502666,45	1374689,82	метод спутниковых геодезических измерений (определений); 0,10	-
43	502668,33	1374691,79	метод спутниковых геодезических измерений (определений); 0,10	-
44	502676,72	1374683,49	метод спутниковых геодезических измерений (определений); 0,10	-
45	502674,47	1374681,27	метод спутниковых геодезических измерений (определений); 0,10	-
46	502677,29	1374678,42	метод спутниковых геодезических измерений (определений); 0,10	-
47	502679,51	1374680,63	метод спутниковых геодезических измерений (определений); 0,10	-

1	2	3	4	5
48	502688,65	1374670,94	метод спутниковых геодезических измерений (определений); 0,10	-
49	502680,51	1374662,97	метод спутниковых геодезических измерений (определений); 0,10	-
50	502683,31	1374660,11	метод спутниковых геодезических измерений (определений); 0,10	-
51	502689,22	1374665,90	метод спутниковых геодезических измерений (определений); 0,10	-
52	502689,80	1374665,10	метод спутниковых геодезических измерений (определений); 0,10	-
53	502692,45	1374667,01	метод спутниковых геодезических измерений (определений); 0,10	-
54	502704,28	1374655,19	метод спутниковых геодезических измерений (определений); 0,10	-
55	502700,30	1374650,65	метод спутниковых геодезических измерений (определений); 0,10	-
56	502703,30	1374648,00	метод спутниковых геодезических измерений (определений); 0,10	-
57	502707,20	1374652,40	метод спутниковых геодезических измерений (определений); 0,10	-

1	2	3	4	5
58	502711,36	1374648,58	метод спутниковых геодезических измерений (определений); 0,10	-
59	502711,80	1374649,05	метод спутниковых геодезических измерений (определений); 0,10	-
60	502734,10	1374626,67	метод спутниковых геодезических измерений (определений); 0,10	-
61	502716,79	1374610,83	метод спутниковых геодезических измерений (определений); 0,10	-
62	502719,49	1374607,88	метод спутниковых геодезических измерений (определений); 0,10	-
1	502739,88	1374626,54	метод спутниковых геодезических измерений (определений); 0,10	-

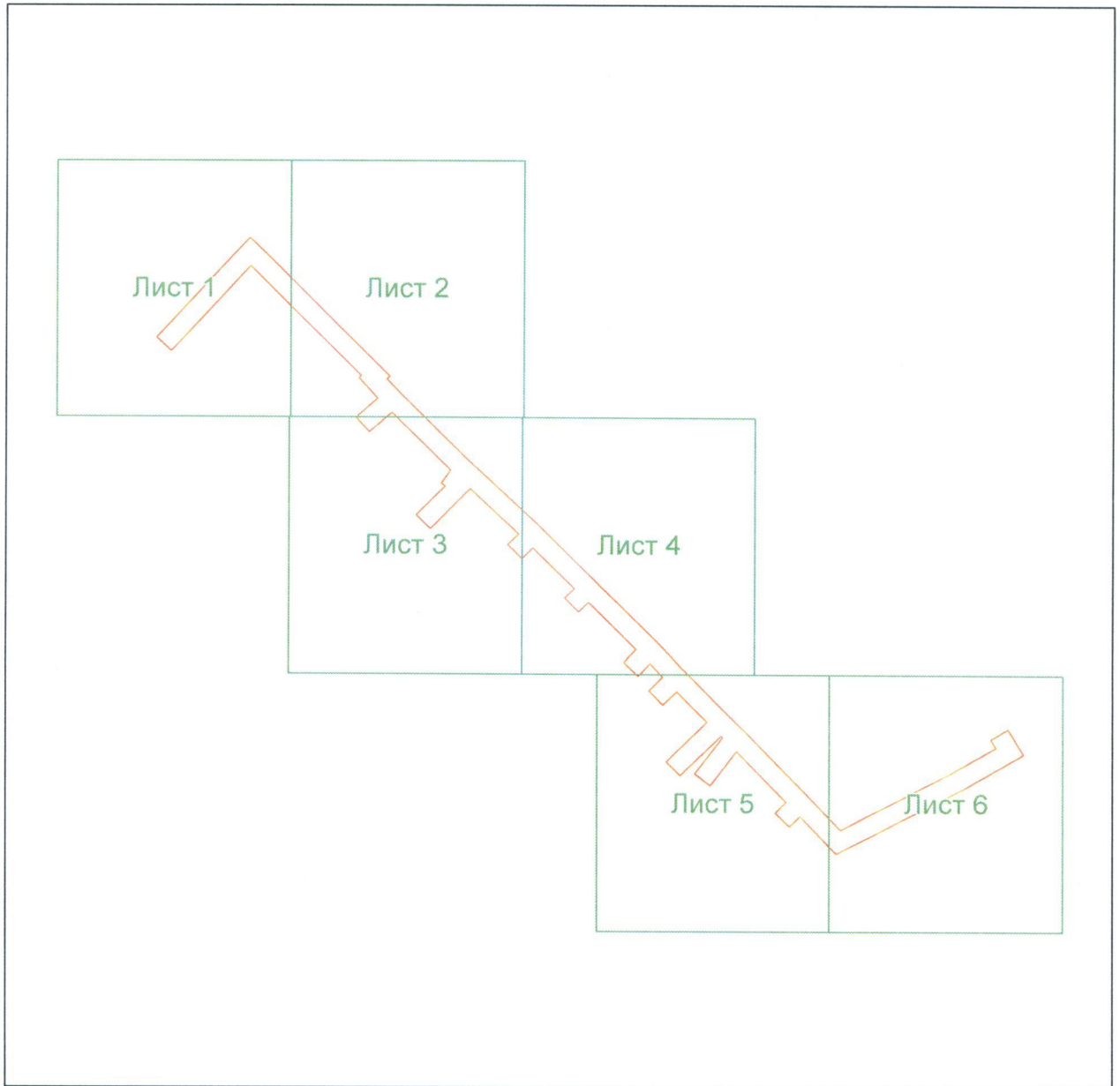
Сведения о частях границ охранной зоны

Обозначение части границ		Описание прохождения части границ
от точки	до точки	
1	2	3
1	2	—
2	3	—
3	4	—
4	5	—
5	6	—
6	7	—
7	8	—
8	9	—
9	10	—
10	11	—
11	12	—
12	13	—

1	2	3
13	14	—
14	15	—
15	16	—
16	17	—
17	18	—
18	19	—
19	20	—
20	21	—
21	22	—
22	23	—
23	24	—
24	25	—
25	26	—
26	27	—
27	28	—
28	29	—
29	30	—
30	31	—
31	32	—
32	33	—
33	34	—
34	35	—
35	36	—
36	37	—
37	38	—
38	39	—
39	40	—
40	41	—
41	42	—
42	43	—
43	44	—
44	45	—
45	46	—
46	47	—
47	48	—
48	49	—
49	50	—
50	51	—
51	52	—
52	53	—
53	54	—
54	55	—






1	2	3
55	56	—
56	57	—
57	58	—
58	59	—
59	60	—
60	61	—
61	62	—
62	1	—

План границ охранной зоны



Масштаб 1:1262

Используемые условные знаки и обозначения:

-  – граница объекта землеустройства;
-  – установленная граница муниципального образования;
-  – установленная граница населенного пункта;
-  – граница земельного участка;
-  – характерная точка объекта землеустройства.

Приложение № 11
к постановлению
Правительства области
от 20.08.2018 № 539-п

Текстовое и графическое описание местоположения границ
охранной зоны газораспределительной сети объекта газоснабжения
г.п. к ж.д. № 1, 2 по ул. Саратовская инв. № 1220262

Сведения об охранной зоне

№ п/п	Характеристики охранной зоны	Описание характеристик
1	2	3
1.	Местоположение охранной зоны	Оренбургская область, г. Сорочинск; охранная зона объекта газораспределения г.п. к ж.д. № 1, 2 по ул. Саратовская инв. № 1220262, номер: 1
2.	Площадь ± величина погрешности определения площади (Р ± ΔР)	345 кв. метров ± 7 кв. метров
3.	Иные характеристики охранной зоны	на земельные участки, входящие в охранные зоны газораспределительных сетей, в целях предупреждения их повреждения или нарушения условий их нормальной эксплуатации налагаются ограничения (обременения) в соответствии с Правилами охраны газораспределительных сетей, утвержденными постановлением Правительства Российской Федерации от 20 ноября 2000 года № 878, которыми запрещается: а) строить объекты жилищно-гражданского и производственного назначения; б) сносить и реконструировать мосты, коллекторы, автомобильные и железные дороги с расположенными на них газораспределительными сетями без предварительного выноса этих газопроводов по согласованию с эксплуатационными организациями; в) разрушать берегоукрепительные сооружения, водопропускные устройства,

1	2	3
		<p>земляные и иные сооружения, предохраняющие газораспределительные сети от разрушений;</p> <p>г) перемещать, повреждать, засыпать и уничтожать опознавательные знаки, контрольно-измерительные пункты и другие устройства газораспределительных сетей;</p> <p>д) устраивать свалки и склады, разливать растворы кислот, солей, щелочей и других химически активных веществ;</p> <p>е) огораживать и перегораживать охранные зоны, препятствовать доступу персонала эксплуатационных организаций к газораспределительным сетям, проведению обслуживания и устранению повреждений газораспределительных сетей;</p> <p>ж) разводить огонь и размещать источники огня;</p> <p>з) рыть погреба, копать и обрабатывать почву сельскохозяйственными и мелиоративными орудиями и механизмами на глубину более 0,3 метра;</p> <p>и) открывать калитки и двери газорегуляторных пунктов, станций катодной и дренажной защиты, люки подземных колодцев, включать или отключать электроснабжение средств связи, освещения и систем телемеханики;</p> <p>к) набрасывать, приставлять и привязывать к опорам и надземным газопроводам, ограждениям и зданиям газораспределительных сетей посторонние предметы, лестницы, влезать на них;</p> <p>л) самовольно подключаться к газораспределительным сетям</p>

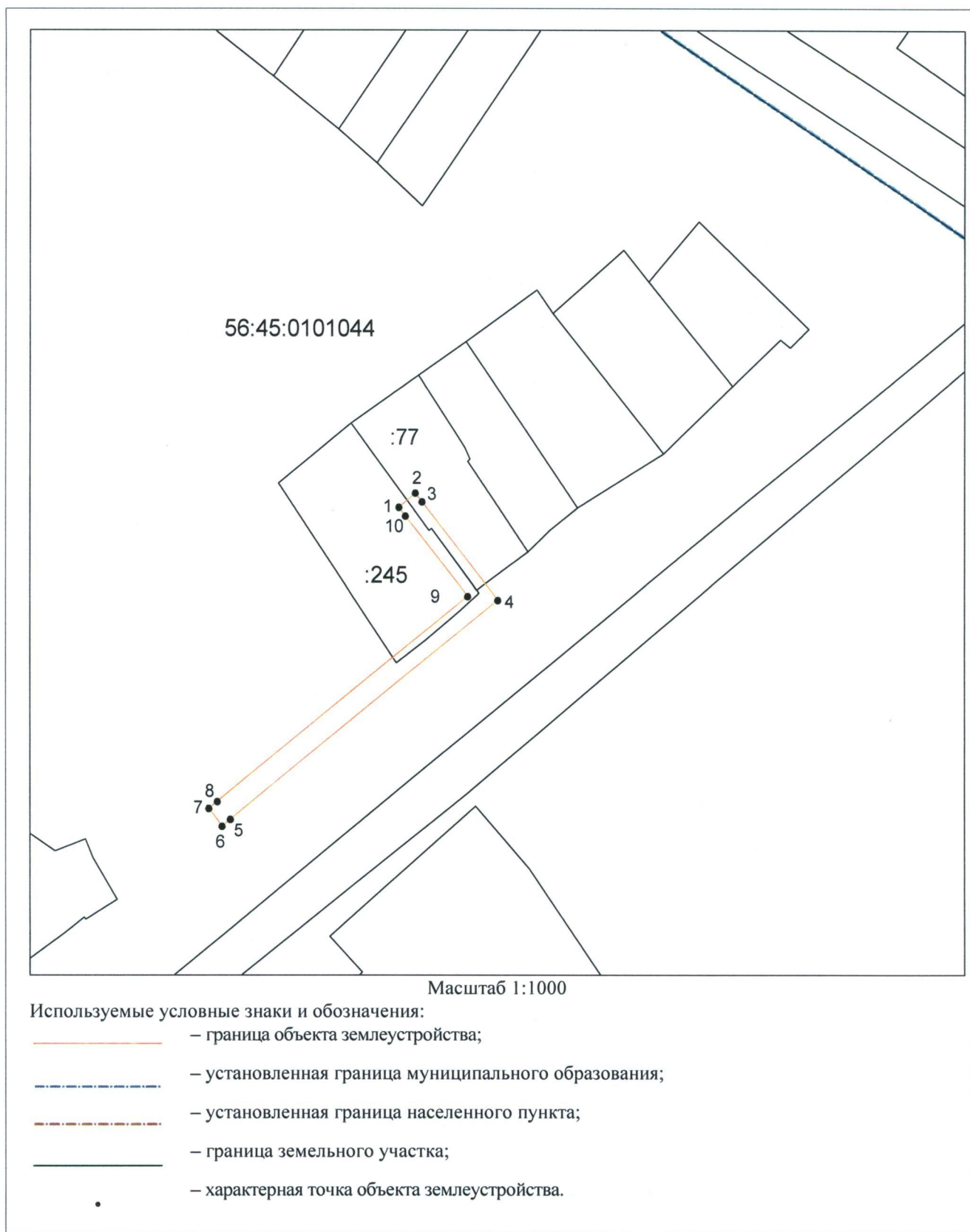
Сведения о местоположении границ охранной зоны

Система координат: МСК – субъект 56				
Сведения о характерных точках границ охранной зоны				
обозначение характерных точек границы	координаты (метров)		метод определения координат и средняя квадратическая погрешность положения характерной точки (Mt) (метров)	описание закрепления точки
	X	Y		
1	2	3	4	5
1	503040,78	1375502,41	аналитический метод; 0,10	-
2	503043,30	1375505,52	аналитический метод; 0,10	-
3	503041,75	1375506,78	аналитический метод; 0,10	-
4	503024,24	1375521,00	аналитический метод; 0,10	-
5	502985,04	1375470,63	аналитический метод; 0,10	-
6	502983,82	1375469,05	аналитический метод; 0,10	-
7	502986,97	1375466,59	аналитический метод; 0,10	-
8	502988,20	1375468,17	аналитический метод; 0,10	-
9	503024,89	1375515,32	аналитический метод; 0,10	-
10	503039,22	1375503,67	аналитический метод; 0,10	-
1	503040,78	1375502,41	аналитический метод; 0,10	-

Сведения о частях границ охранной зоны

Обозначение части границ		Описание прохождения части границ
от точки	до точки	
1	2	3
1	2	-
2	3	-
3	4	-
4	5	-
5	6	-
6	7	-
7	8	-
8	9	-
9	10	-
10	1	-

План границ охранной зоны



Приложение № 12
к постановлению
Правительства области
от 20.08.2018 № 539-п

Текстовое и графическое описание местоположения границ
охранной зоны газораспределительной сети объекта газоснабжения
г.п. к 104 кв. ж.д. по ул. Орская 1 инв. № 1220248

Сведения об охранной зоне

№ п/п	Характеристики охранной зоны	Описание характеристик
1	2	3
1.	Местоположение охранной зоны	Оренбургская область, Сорочинский городской округ; охранная зона объекта газораспределения г.п. к 104 кв. ж.д. по ул. Орская 1 инв. № 1220248, номер: 1
2.	Площадь ± величина погрешности определения площади (Р ± ΔР)	1074 кв. метров ± 11 кв. метров
3.	Иные характеристики охранной зоны	на земельные участки, входящие в охранные зоны газораспределительных сетей, в целях предупреждения их повреждения или нарушения условий их нормальной эксплуатации налагаются ограничения (обременения) в соответствии с Правилами охраны газораспределительных сетей, утвержденными постановлением Правительства Российской Федерации от 20 ноября 2000 года № 878, которыми запрещается: а) строить объекты жилищно-гражданского и производственного назначения; б) сносить и реконструировать мосты, коллекторы, автомобильные и железные дороги с расположенными на них газораспределительными сетями без предварительного выноса этих газопроводов по согласованию с эксплуатационными организациями; в) разрушать берегоукрепительные

1	2	3
		<p>сооружения, водопропускные устройства, земляные и иные сооружения, предохраняющие газораспределительные сети от разрушений;</p> <p>г) перемещать, повреждать, засыпать и уничтожать опознавательные знаки, контрольно-измерительные пункты и другие устройства газораспределительных сетей;</p> <p>д) устраивать свалки и склады, разливать растворы кислот, солей, щелочей и других химически активных веществ;</p> <p>е) огораживать и перегораживать охранные зоны, препятствовать доступу персонала эксплуатационных организаций к газораспределительным сетям, проведению обслуживания и устранению повреждений газораспределительных сетей;</p> <p>ж) разводить огонь и размещать источники огня;</p> <p>з) рыть погребов, копать и обрабатывать почву сельскохозяйственными и мелиоративными орудиями и механизмами на глубину более 0,3 метра;</p> <p>и) открывать калитки и двери газорегуляторных пунктов, станций катодной и дренажной защиты, люки подземных колодцев, включать или отключать электроснабжение средств связи, освещения и систем телемеханики;</p> <p>к) набрасывать, приставлять и привязывать к опорам и надземным газопроводам, ограждениям и зданиям газораспределительных сетей посторонние предметы, лестницы, влезать на них;</p> <p>л) самовольно подключаться к газораспределительным сетям</p>

Сведения о местоположении границ охранной зоны

Система координат: МСК – субъект 56				
Сведения о характерных точках границ охранной зоны				
обозначение характерных точек границы	координаты (метров)		метод определения координат и средняя квадратическая погрешность положения характерной точки (Mt) (метров)	описание закрепле- ния точки
	X	Y		
1	2	3	4	5
1	503551,1	1375034,3	аналитический метод; 0,10	—
2	503519,2	1375076,7	аналитический метод; 0,10	—
3	503523,2	1375079,8	аналитический метод; 0,10	—
4	503519,6	1375084,5	аналитический метод; 0,10	—
5	503522,2	1375086,3	аналитический метод; 0,10	—
6	503523,3	1375085,4	аналитический метод; 0,10	—
7	503529,6	1375090,0	аналитический метод; 0,10	—
8	503528,8	1375091,0	аналитический метод; 0,10	—
9	503531,3	1375092,9	аналитический метод; 0,10	—
10	503532,2	1375092,0	аналитический метод; 0,10	—
11	503534,8	1375094,0	аналитический метод; 0,10	—
12	503537,9	1375089,8	аналитический метод; 0,10	—
13	503542,4	1375093,2	аналитический метод; 0,10	—
14	503544,3	1375090,6	аналитический метод; 0,10	—
15	503543,3	1375089,9	аналитический метод; 0,10	—
16	503548,1	1375083,7	аналитический метод; 0,10	—
17	503549,1	1375084,4	аналитический метод; 0,10	—
18	503551,0	1375081,8	аналитический метод; 0,10	—
19	503550,1	1375081,1	аналитический метод; 0,10	—
20	503554,2	1375075,7	аналитический метод; 0,10	—
21	503555,6	1375075,4	аналитический метод; 0,10	—
22	503557,6	1375076,1	аналитический метод; 0,10	—
23	503569,2	1375085,0	аналитический метод; 0,10	—
24	503566,6	1375088,4	аналитический метод; 0,10	—
25	503567,6	1375089,2	аналитический метод; 0,10	—
26	503562,9	1375095,5	аналитический метод; 0,10	—
27	503561,9	1375094,8	аналитический метод; 0,10	—
28	503558,3	1375099,6	аналитический метод; 0,10	—
29	503559,2	1375100,4	аналитический метод; 0,10	—
30	503552,1	1375109,9	аналитический метод; 0,10	—
31	503551,2	1375109,1	аналитический метод; 0,10	—

1	2	3	4	5
32	503545,6	1375116,3	аналитический метод; 0,10	—
33	503542,6	1375114,1	аналитический метод; 0,10	—
34	503541,8	1375115,1	аналитический метод; 0,10	—
35	503536,4	1375111,0	аналитический метод; 0,10	—
36	503536,2	1375110,0	аналитический метод; 0,10	—
37	503535,3	1375110,3	аналитический метод; 0,10	—
38	503531,2	1375107,2	аналитический метод; 0,10	—
39	503528,1	1375111,1	аналитический метод; 0,10	—
40	503524,7	1375108,6	аналитический метод; 0,10	—
41	503524,0	1375109,5	аналитический метод; 0,10	—
42	503517,8	1375104,8	аналитический метод; 0,10	—
43	503518,4	1375103,8	аналитический метод; 0,10	—
44	503513,9	1375100,4	аналитический метод; 0,10	—
45	503513,2	1375101,3	аналитический метод; 0,10	—
46	503503,7	1375094,2	аналитический метод; 0,10	—
47	503504,3	1375093,2	аналитический метод; 0,10	—
48	503497,0	1375087,7	аналитический метод; 0,10	—
49	503499,6	1375084,2	аналитический метод; 0,10	—
50	503498,9	1375083,6	аналитический метод; 0,10	—
51	503504,8	1375075,5	аналитический метод; 0,10	—
52	503507,9	1375077,9	аналитический метод; 0,10	—
53	503504,0	1375083,3	аналитический метод; 0,10	—
54	503504,8	1375083,9	аналитический метод; 0,10	—
55	503502,6	1375086,9	аналитический метод; 0,10	—
56	503509,4	1375092,1	аналитический метод; 0,10	—
57	503508,8	1375093,0	аналитический метод; 0,10	—
58	503512,8	1375096,0	аналитический метод; 0,10	—
59	503513,6	1375095,2	аналитический метод; 0,10	—
60	503523,6	1375102,8	аналитический метод; 0,10	—
61	503522,9	1375103,7	аналитический метод; 0,10	—
62	503523,6	1375104,2	аналитический метод; 0,10	—
63	503524,3	1375103,3	аналитический метод; 0,10	—
64	503527,3	1375105,6	аналитический метод; 0,10	—
65	503531,0	1375100,7	аналитический метод; 0,10	—
66	503535,6	1375103,9	аналитический метод; 0,10	—
67	503534,9	1375105,0	аналитический метод; 0,10	—
68	503535,5	1375105,4	аналитический метод; 0,10	—
69	503536,2	1375104,4	аналитический метод; 0,10	—
70	503541,4	1375108,3	аналитический метод; 0,10	—
71	503540,7	1375109,3	аналитический метод; 0,10	—
72	503541,3	1375109,7	аналитический метод; 0,10	—

1	2	3	4	5
73	503542,0	1375108,7	аналитический метод; 0,10	—
74	503544,8	1375110,8	аналитический метод; 0,10	—
75	503550,1	1375104,0	аналитический метод; 0,10	—
76	503551,1	1375104,6	аналитический метод; 0,10	—
77	503553,9	1375100,9	аналитический метод; 0,10	—
78	503552,9	1375100,2	аналитический метод; 0,10	—
79	503560,7	1375089,7	аналитический метод; 0,10	—
80	503561,8	1375090,3	аналитический метод; 0,10	—
81	503562,2	1375089,7	аналитический метод; 0,10	—
82	503561,3	1375088,9	аналитический метод; 0,10	—
83	503563,6	1375085,8	аналитический метод; 0,10	—
84	503556,0	1375080,0	аналитический метод; 0,10	—
85	503555,4	1375080,7	аналитический метод; 0,10	—
86	503556,3	1375081,4	аналитический метод; 0,10	—
87	503550,2	1375089,5	аналитический метод; 0,10	—
88	503549,2	1375088,9	аналитический метод; 0,10	—
89	503548,8	1375089,4	аналитический метод; 0,10	—
90	503549,8	1375090,1	аналитический метод; 0,10	—
91	503540,1	1375102,8	аналитический метод; 0,10	—
92	503535,9	1375099,8	аналитический метод; 0,10	—
93	503536,3	1375098,5	аналитический метод; 0,10	—
94	503534,8	1375098,9	аналитический метод; 0,10	—
95	503532,6	1375097,3	аналитический метод; 0,10	—
96	503531,8	1375098,2	аналитический метод; 0,10	—
97	503523,6	1375092,1	аналитический метод; 0,10	—
98	503524,3	1375091,1	аналитический метод; 0,10	—
99	503523,6	1375090,6	аналитический метод; 0,10	—
100	503522,8	1375091,7	аналитический метод; 0,10	—
101	503512,8	1375084,7	аналитический метод; 0,10	—
102	503516,1	1375080,1	аналитический метод; 0,10	—
103	503517,6	1375080,5	аналитический метод; 0,10	—
104	503513,6	1375077,4	аналитический метод; 0,10	—
105	503547,9	1375032,0	аналитический метод; 0,10	—
1	503551,1	1375034,3	аналитический метод; 0,10	—

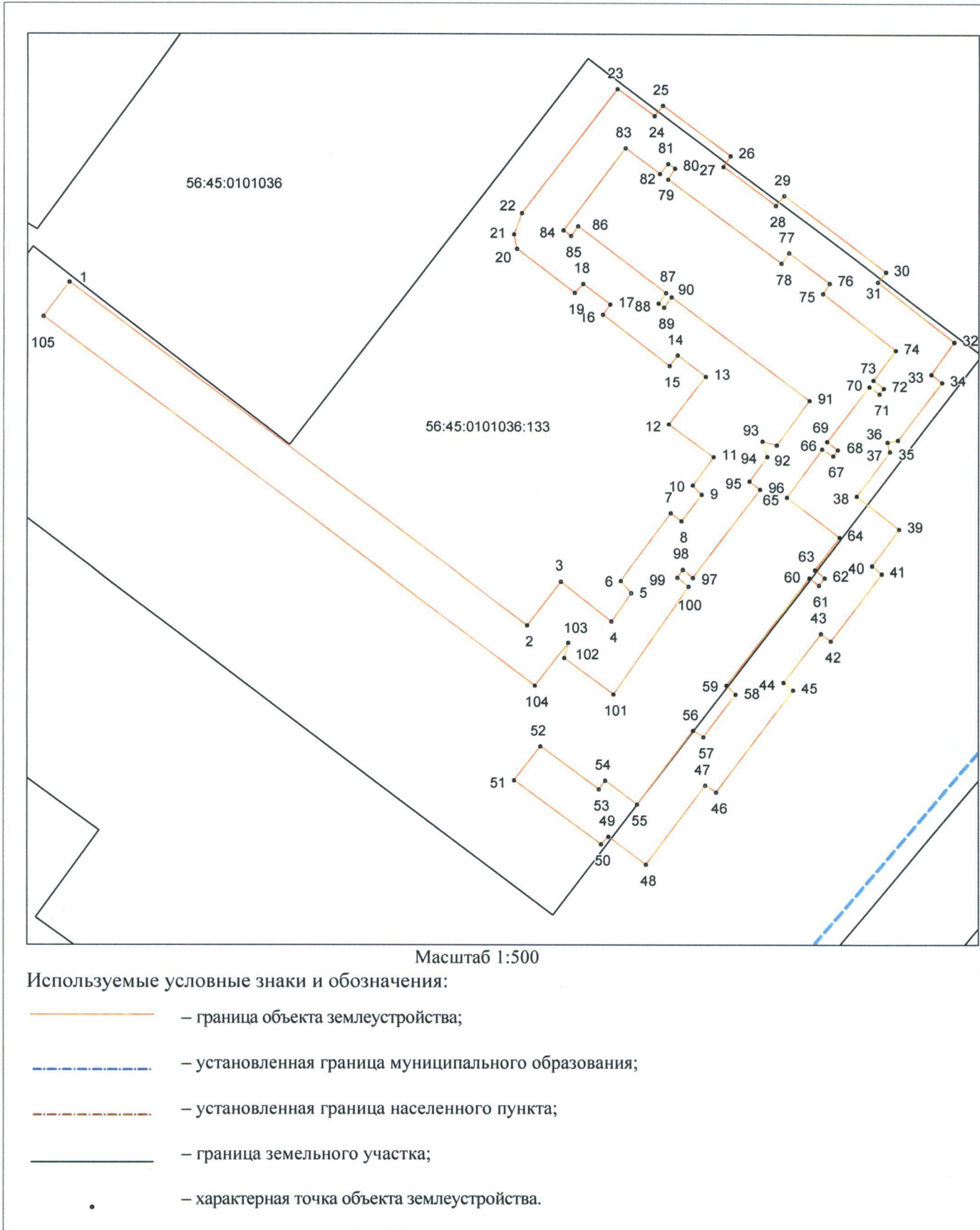
Сведения о частях границ охранной зоны

Обозначение части границ		Описание прохождения части границ
от точки	до точки	
1	2	3
1	2	—
2	3	—
3	4	—
4	5	—
5	6	—
6	7	—
7	8	—
8	9	—
9	10	—
10	11	—
11	12	—
12	13	—
13	14	—
14	15	—
15	16	—
16	17	—
17	18	—
18	19	—
19	20	—
20	21	—
21	22	—
22	23	—
23	24	—
24	25	—
25	26	—
26	27	—
27	28	—
28	29	—
29	30	—
30	31	—
31	32	—
32	33	—
33	34	—
34	35	—
35	36	—
36	37	—
37	38	—

1	2	3
38	39	—
39	40	—
40	41	—
41	42	—
42	43	—
43	44	—
44	45	—
45	46	—
46	47	—
47	48	—
48	49	—
49	50	—
50	51	—
51	52	—
52	53	—
53	54	—
54	55	—
55	56	—
56	57	—
57	58	—
58	59	—
59	60	—
60	61	—
61	62	—
62	63	—
63	64	—
64	65	—
65	66	—
66	67	—
67	68	—
68	69	—
69	70	—
70	71	—
71	72	—
72	73	—
73	74	—
74	75	—
75	76	—
76	77	—
77	78	—
78	79	—

1	2	3
79	80	—
80	81	—
81	82	—
82	83	—
83	84	—
84	85	—
85	86	—
86	87	—
87	88	—
88	89	—
89	90	—
90	91	—
91	92	—
92	93	—
93	94	—
94	95	—
95	96	—
96	97	—
97	98	—
98	99	—
99	100	—
100	101	—
101	102	—
102	103	—
103	104	—
104	105	—
105	1	—

План границ охранной зоны



Приложение № 13
к постановлению
Правительства области
от 20.08.2018 № 539-н

Текстовое и графическое описание местоположения границ
охранной зоны газораспределительной сети объекта газоснабжения
Газопровод низкого давления г. Сорочинск тер. Зверохозяйства
Сорочинский район инв. № 1221059

Сведения об охранной зоне

№ п/п	Характеристики охранной зоны	Описание характеристик
1	2	3
1.	Местоположение охранной зоны	Оренбургская область, Сорочинский городской округ; охранная зона объекта газораспределения Газопровод низкого давления г. Сорочинск тер. Зверохозяйства Сорочинский район инв. № 1221059, номер: 1
2.	Площадь ± величина погрешности определения площади ($P \pm \Delta P$)	36 кв. метров ± 2 кв. метра
3.	Иные характеристики охранной зоны	на земельные участки, входящие в охранные зоны газораспределительных сетей, в целях предупреждения их повреждения или нарушения условий их нормальной эксплуатации налагаются ограничения (обременения) в соответствии с Правилами охраны газораспределительных сетей, утвержденными постановлением Правительства Российской Федерации от 20 ноября 2000 года № 878, которыми запрещается: а) строить объекты жилищно-гражданского и производственного назначения; б) сносить и реконструировать мосты, коллекторы, автомобильные и железные дороги с расположенными на них газораспределительными сетями без предварительного выноса этих

1	2	3
		<p>газопроводов по согласованию с эксплуатационными организациями;</p> <p>в) разрушать берегоукрепительные сооружения, водопропускные устройства, земляные и иные сооружения, предохраняющие газораспределительные сети от разрушений;</p> <p>г) перемещать, повреждать, засыпать и уничтожать опознавательные знаки, контрольно-измерительные пункты и другие устройства газораспределительных сетей;</p> <p>д) устраивать свалки и склады, разливать растворы кислот, солей, щелочей и других химически активных веществ;</p> <p>е) огораживать и перегораживать охранные зоны, препятствовать доступу персонала эксплуатационных организаций к газораспределительным сетям, проведению обслуживания и устранению повреждений газораспределительных сетей;</p> <p>ж) разводить огонь и размещать источники огня;</p> <p>з) рыть погребов, копать и обрабатывать почву сельскохозяйственными и мелиоративными орудиями и механизмами на глубину более 0,3 метра;</p> <p>и) открывать калитки и двери газорегуляторных пунктов, станций катодной и дренажной защиты, люки подземных колодцев, включать или отключать электроснабжение средств связи, освещения и систем телемеханики;</p> <p>к) набрасывать, приставлять и привязывать к опорам и надземным газопроводам, ограждениям и зданиям газораспределительных сетей посторонние предметы, лестницы, влезать на них;</p> <p>л) самовольно подключаться к газораспределительным сетям</p>

Сведения о местоположении границ охранной зоны

Система координат: МСК – субъект 56				
Сведения о характерных точках границ охранной зоны				
обозначение характерных точек границы	координаты (метров)		метод определения координат и средняя квадратическая погрешность положения характерной точки (Mt) (метров)	описание закрепле- ния точки
	X	Y		
1	2	3	4	5
1	501915,2	1380113,7	аналитический метод; 0,10	—
2	501918,2	1380116,3	аналитический метод; 0,10	—
3	501913,4	1380122,7	аналитический метод; 0,10	—
4	501909,6	1380119,5	аналитический метод; 0,10	—
5	501911,6	1380116,6	аналитический метод; 0,10	—
6	501912,5	1380117,2	аналитический метод; 0,10	—
1	501915,2	1380113,7	аналитический метод; 0,10	—

Сведения о частях границ охранной зоны






Обозначение части границ		Описание прохождения части границ
от точки	до точки	
1	2	3
1	2	—
2	3	—
3	4	—
4	5	—
5	6	—
6	1	—

План границ охранной зоны



Масштаб 1:500

Используемые условные знаки и обозначения:

-  – граница объекта землеустройства;
-  – установленная граница муниципального образования;
-  – установленная граница населенного пункта;
-  – граница земельного участка;
-  – характерная точка объекта землеустройства.

Приложение № 14
к постановлению
Правительства области
от 20.08.2018 № 539-н

Текстовое и графическое описание местоположения границ
охранной зоны газораспределительной сети объекта газоснабжения
Газопровод к объекту жилой дом г. Сорочинск
ул. Урановая, 50 инв. № 1221125

Сведения об охранной зоне

№ п/п	Характеристики охранной зоны	Описание характеристик
1	2	3
1.	Местоположение охранной зоны	Оренбургская область, г. Сорочинск; охранная зона объекта газораспределения Газопровод к объекту жилой дом г. Сорочинск ул. Урановая, 50 инв. № 1221125, номер: 1
2.	Площадь \pm величина погрешности определения площади ($P \pm \Delta P$)	629 кв. метров \pm 9 кв. метров
3.	Иные характеристики охранной зоны	на земельные участки, входящие в охранные зоны газораспределительных сетей, в целях предупреждения их повреждения или нарушения условий их нормальной эксплуатации налагаются ограничения (обременения) в соответствии с Правилами охраны газораспределительных сетей, утвержденными постановлением Правительства Российской Федерации от 20 ноября 2000 года № 878, которыми запрещается: а) строить объекты жилищно-гражданского и производственного назначения; б) сносить и реконструировать мосты, коллекторы, автомобильные и железные дороги с расположенными на них газораспределительными сетями без предварительного выноса этих газопроводов по согласованию с

1	2	3
		<p>эксплуатационными организациями;</p> <p>в) разрушать берегоукрепительные сооружения, водопропускные устройства, земляные и иные сооружения, предохраняющие газораспределительные сети от разрушений;</p> <p>г) перемещать, повреждать, засыпать и уничтожать опознавательные знаки, контрольно-измерительные пункты и другие устройства газораспределительных сетей;</p> <p>д) устраивать свалки и склады, разливать растворы кислот, солей, щелочей и других химически активных веществ;</p> <p>е) огораживать и перегораживать охранные зоны, препятствовать доступу персонала эксплуатационных организаций к газораспределительным сетям, проведению обслуживания и устранению повреждений газораспределительных сетей;</p> <p>ж) разводить огонь и размещать источники огня;</p> <p>з) рыть погреба, копать и обрабатывать почву сельскохозяйственными и мелиоративными орудиями и механизмами на глубину более 0,3 метра;</p> <p>и) открывать калитки и двери газорегуляторных пунктов, станций катодной и дренажной защиты, люки подземных колодцев, включать или отключать электроснабжение средств связи, освещения и систем телемеханики;</p> <p>к) набрасывать, приставлять и привязывать к опорам и надземным газопроводам, ограждениям и зданиям газораспределительных сетей посторонние предметы, лестницы, влезать на них;</p> <p>л) самовольно подключаться к газораспределительным сетям</p>

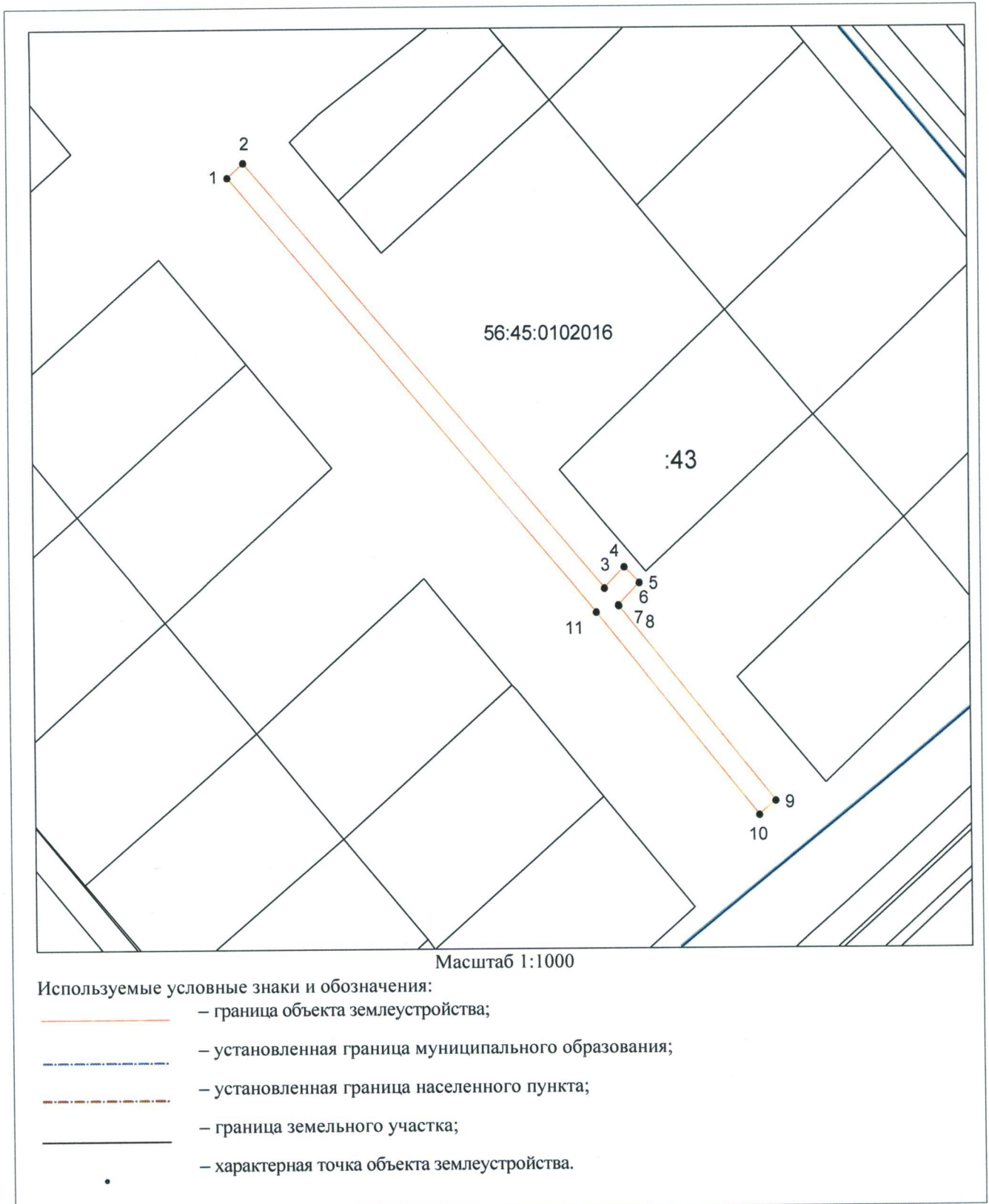
Сведения о местоположении границ охранной зоны

Система координат: МСК – субъект 56				
Сведения о характерных точках границ охранной зоны				
обозначение характерных точек границы	координаты (метров)		метод определения координат и средняя квадратическая погрешность положения характерной точки (Mt) (метров)	описание закрепле- ния точки
	X	Y		
1	2	3	4	5
1	500720,24	1374641,71	аналитический метод; 0,10	-
2	500722,88	1374644,72	аналитический метод; 0,10	-
3	500646,20	1374712,15	аналитический метод; 0,10	-
4	500649,96	1374715,93	аналитический метод; 0,10	-
5	500647,13	1374718,75	аналитический метод; 0,10	-
6	500643,19	1374714,80	аналитический метод; 0,10	-
7	500643,10	1374714,88	аналитический метод; 0,10	-
8	500643,07	1374714,84	аналитический метод; 0,10	-
9	500608,22	1374744,08	аналитический метод; 0,10	-
10	500605,65	1374741,01	аналитический метод; 0,10	-
11	500641,93	1374710,58	аналитический метод; 0,10	-
1	500720,24	1374641,71	аналитический метод; 0,10	-

Сведения о частях границ охранной зоны

Обозначение части границ		Описание прохождения части границ
от точки	до точки	
1	2	3
1	2	-
2	3	-
3	4	-
4	5	-
5	6	-
6	7	-
7	8	-
8	9	-
9	10	-
10	11	-
11	1	-

План границ охранной зоны



Приложение № 15
к постановлению
Правительства области
от 20.08.2018 № 539-н

Текстовое и графическое описание местоположения границ
охранной зоны газораспределительной сети объекта газоснабжения
Газопровод к объекту жилой дом г. Сорочинск
ул. Некрасова, 57 инв. № 1221130

Сведения об охранной зоне

№ п/п	Характеристики охранной зоны	Описание характеристик
1	2	3
1.	Местоположение охранной зоны	Оренбургская область, г. Сорочинск; охранная зона объекта газораспределения Газопровод к объекту жилой дом г. Сорочинск ул. Некрасова, 57 инв. № 1221130, номер: 1
2.	Площадь ± величина погрешности определения площади ($P \pm \Delta P$)	89 кв. метров ± 3 кв. метра
3.	Иные характеристики охранной зоны	на земельные участки, входящие в охранные зоны газораспределительных сетей, в целях предупреждения их повреждения или нарушения условий их нормальной эксплуатации налагаются ограничения (обременения) в соответствии с Правилами охраны газораспределительных сетей, утвержденными постановлением Правительства Российской Федерации от 20 ноября 2000 года № 878, которыми запрещается: а) строить объекты жилищно-гражданского и производственного назначения; б) сносить и реконструировать мосты, коллекторы, автомобильные и железные дороги с расположенными на них газораспределительными сетями без предварительного выноса этих газопроводов по согласованию с

1	2	3
		<p>эксплуатационными организациями;</p> <p>в) разрушать берегоукрепительные сооружения, водопропускные устройства, земляные и иные сооружения, предохраняющие газораспределительные сети от разрушений;</p> <p>г) перемещать, повреждать, засыпать и уничтожать опознавательные знаки, контрольно-измерительные пункты и другие устройства газораспределительных сетей;</p> <p>д) устраивать свалки и склады, разливать растворы кислот, солей, щелочей и других химически активных веществ;</p> <p>е) огораживать и перегораживать охранные зоны, препятствовать доступу персонала эксплуатационных организаций к газораспределительным сетям, проведению обслуживания и устранению повреждений газораспределительных сетей;</p> <p>ж) разводить огонь и размещать источники огня;</p> <p>з) рыть погребов, копать и обрабатывать почву сельскохозяйственными и мелиоративными орудиями и механизмами на глубину более 0,3 метра;</p> <p>и) открывать калитки и двери газорегуляторных пунктов, станций катодной и дренажной защиты, люки подземных колодцев, включать или отключать электроснабжение средств связи, освещения и систем телемеханики;</p> <p>к) набрасывать, приставлять и привязывать к опорам и надземным газопроводам, ограждениям и зданиям газораспределительных сетей посторонние предметы, лестницы, влезать на них;</p> <p>л) самовольно подключаться к газораспределительным сетям</p>

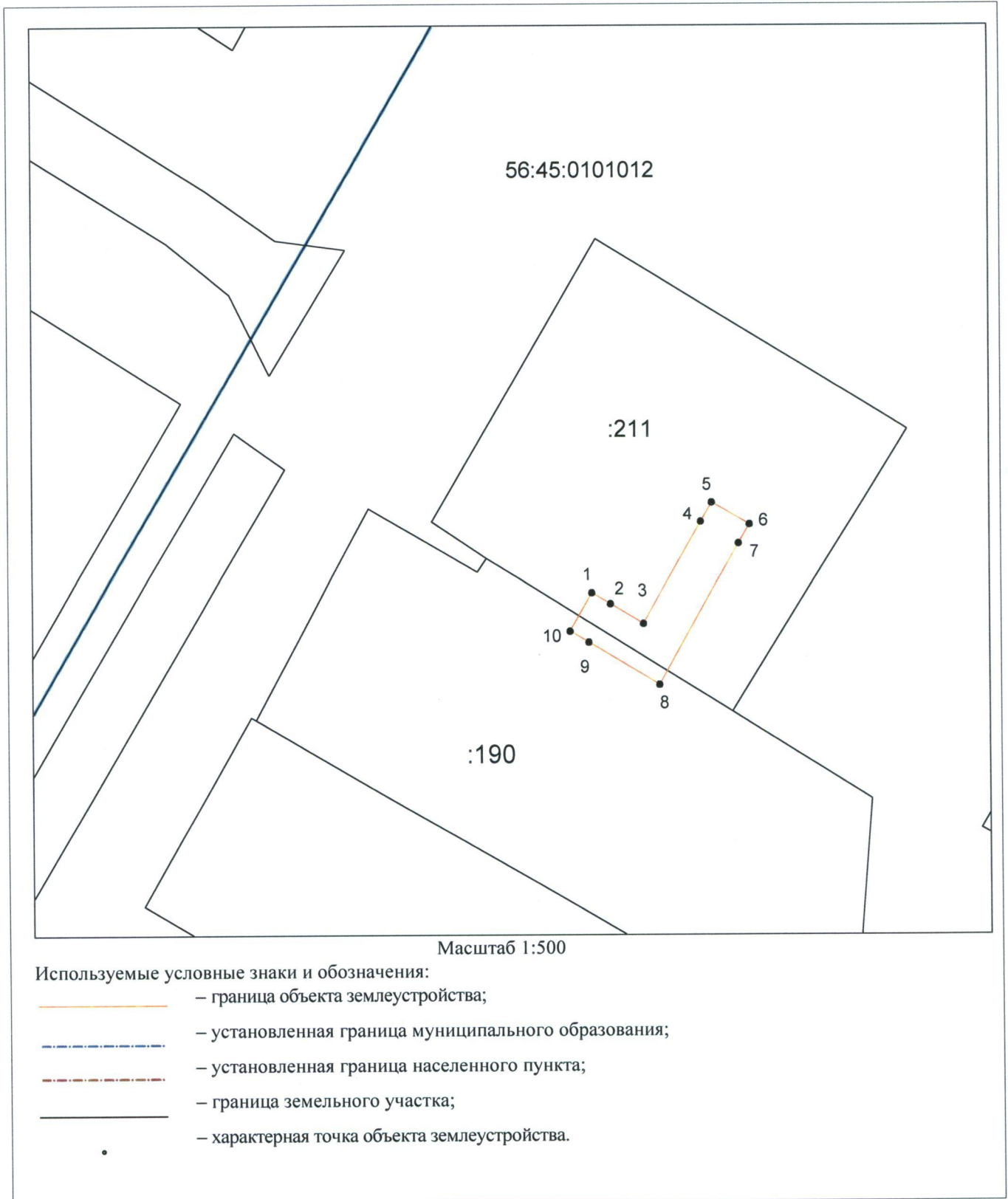
Сведения о местоположении границ охранной зоны

Система координат: МСК – субъект 56				
Сведения о характерных точках границ охранной зоны				
обозначение характерных точек границы	координаты (метров)		метод определения координат и средняя квадратическая погрешность положения характерной точки (Mt) (метров)	описание закрепле- ния точки
	X	Y		
1	2	3	4	5
1	505144,60	1374402,10	аналитический метод; 0,10	-
2	505143,59	1374403,83	аналитический метод; 0,10	-
3	505141,81	1374406,87	аналитический метод; 0,10	-
4	505151,09	1374412,19	аналитический метод; 0,10	-
5	505152,82	1374413,19	аналитический метод; 0,10	-
6	505150,84	1374416,66	аналитический метод; 0,10	-
7	505149,10	1374415,66	аналитический метод; 0,10	-
8	505136,32	1374408,33	аналитический метод; 0,10	-
9	505140,14	1374401,81	аналитический метод; 0,10	-
10	505141,15	1374400,08	аналитический метод; 0,10	-
1	505144,60	1374402,10	аналитический метод; 0,10	-

Сведения о частях границ охранной зоны

Обозначение части границ		Описание прохождения части границ
от точки	до точки	
1	2	3
1	2	-
2	3	-
3	4	-
4	5	-
5	6	-
6	7	-
7	8	-
8	9	-
9	10	-
10	1	-

План границ охранной зоны



Приложение № 16
к постановлению
Правительства области
от 20.08.2018 № 539-н

Текстовое и графическое описание местоположения границ
охранной зоны газораспределительной сети объекта газоснабжения
Газопровод к объекту жилой дом г. Сорочинск ул. Урановая, 1А
инв. № 1221131

Сведения об охранной зоне

№ п/п	Характеристики охранной зоны	Описание характеристик
1	2	3
1.	Местоположение охранной зоны	Оренбургская область, г. Сорочинск; охранная зона объекта газораспределения Газопровод к объекту жилой дом г. Сорочинск ул. Урановая, 1А инв. № 1221131, номер: 1
2.	Площадь \pm величина погрешности определения площади ($P \pm \Delta P$)	122 кв. метра \pm 4 кв. метра
3.	Иные характеристики охранной зоны	на земельные участки, входящие в охранные зоны газораспределительных сетей, в целях предупреждения их повреждения или нарушения условий их нормальной эксплуатации налагаются ограничения (обременения) в соответствии с Правилами охраны газораспределительных сетей, утвержденными постановлением Правительства Российской Федерации от 20 ноября 2000 года № 878, которыми запрещается: а) строить объекты жилищно-гражданского и производственного назначения; б) сносить и реконструировать мосты, коллекторы, автомобильные и железные дороги с расположенными на них газораспределительными сетями без предварительного выноса этих газопроводов по согласованию с эксплуатационными организациями;

1	2	3
		<p>в) разрушать берегоукрепительные сооружения, водопропускные устройства, земляные и иные сооружения, предохраняющие газораспределительные сети от разрушений;</p> <p>г) перемещать, повреждать, засыпать и уничтожать опознавательные знаки, контрольно-измерительные пункты и другие устройства газораспределительных сетей;</p> <p>д) устраивать свалки и склады, разливать растворы кислот, солей, щелочей и других химически активных веществ;</p> <p>е) огораживать и перегораживать охранные зоны, препятствовать доступу персонала эксплуатационных организаций к газораспределительным сетям, проведению обслуживания и устранению повреждений газораспределительных сетей;</p> <p>ж) разводить огонь и размещать источники огня;</p> <p>з) рыть погреба, копать и обрабатывать почву сельскохозяйственными и мелиоративными орудиями и механизмами на глубину более 0,3 метра;</p> <p>и) открывать калитки и двери газорегуляторных пунктов, станций катодной и дренажной защиты, люки подземных колодцев, включать или отключать электроснабжение средств связи, освещения и систем телемеханики;</p> <p>к) набрасывать, приставлять и привязывать к опорам и надземным газопроводам, ограждениям и зданиям газораспределительных сетей посторонние предметы, лестницы, влезать на них;</p> <p>л) самовольно подключаться к газораспределительным сетям</p>


Сведения о местоположении границ охранной зоны

Система координат: МСК – субъект 56				
Сведения о характерных точках границ охранной зоны				
обозначение характерных точек границы	координаты (метров)		метод определения координат и средняя квадратическая погрешность положения характерной точки (Mt) (метров)	описание закрепле- ния точки
	X	Y		
1	2	3	4	5
1	501166,02	1374246,53	аналитический метод; 0,10	-
2	501149,83	1374259,55	аналитический метод; 0,10	-
3	501148,27	1374260,80	аналитический метод; 0,10	-
4	501145,76	1374257,68	аналитический метод; 0,10	-
5	501147,32	1374256,43	аналитический метод; 0,10	-
6	501160,28	1374246,01	аналитический метод; 0,10	-
7	501156,59	1374241,76	аналитический метод; 0,10	-
8	501155,28	1374240,25	аналитический метод; 0,10	-
9	501158,30	1374237,63	аналитический метод; 0,10	-
10	501159,61	1374239,14	аналитический метод; 0,10	-
1	501166,02	1374246,53	аналитический метод; 0,10	-

Сведения о частях границ охранной зоны

Обозначение части границ		Описание прохождения части границ
от точки	до точки	
1	2	3
1	2	-
2	3	-
3	4	-
4	5	-
5	6	-
6	7	-
7	8	-
8	9	-
9	10	-
10	1	-

План границ охранной зоны



Приложение № 17
к постановлению
Правительства области
от 20.08.2018 № 539-п

Текстовое и графическое описание местоположения границ
охранной зоны газораспределительной сети объекта газоснабжения
Газопровод к объекту жилой дом г. Сорочинск ул. Московская, 9
инв. № 1221148

Сведения об охранной зоне

№ п/п	Характеристики охранной зоны	Описание характеристик
1	2	3
1.	Местоположение охранной зоны	Оренбургская область, Сорочинский городской округ; охранная зона объекта газораспределения Газопровод к объекту жилой дом г. Сорочинск ул. Московская, 9 инв. № 1221148, номер: 1
2.	Площадь \pm величина погрешности определения площади ($P \pm \Delta P$)	81 кв. метр \pm 3 кв. метра
3.	Иные характеристики охранной зоны	на земельные участки, входящие в охранные зоны газораспределительных сетей, в целях предупреждения их повреждения или нарушения условий их нормальной эксплуатации налагаются ограничения (обременения) в соответствии с Правилами охраны газораспределительных сетей, утвержденными постановлением Правительства Российской Федерации от 20 ноября 2000 года № 878, которыми запрещается: а) строить объекты жилищно-гражданского и производственного назначения; б) сносить и реконструировать мосты, коллекторы, автомобильные и железные дороги с расположенными на них газораспределительными сетями без предварительного выноса этих газопроводов по согласованию с

1	2	3
		<p>эксплуатационными организациями;</p> <p>в) разрушать берегоукрепительные сооружения, водопропускные устройства, земляные и иные сооружения, предохраняющие газораспределительные сети от разрушений;</p> <p>г) перемещать, повреждать, засыпать и уничтожать опознавательные знаки, контрольно-измерительные пункты и другие устройства газораспределительных сетей;</p> <p>д) устраивать свалки и склады, разливать растворы кислот, солей, щелочей и других химически активных веществ;</p> <p>е) огораживать и перегораживать охранные зоны, препятствовать доступу персонала эксплуатационных организаций к газораспределительным сетям, проведению обслуживания и устранению повреждений газораспределительных сетей;</p> <p>ж) разводить огонь и размещать источники огня;</p> <p>з) рыть погреба, копать и обрабатывать почву сельскохозяйственными и мелиоративными орудиями и механизмами на глубину более 0,3 метра;</p> <p>и) открывать калитки и двери газорегуляторных пунктов, станций катодной и дренажной защиты, люки подземных колодцев, включать или отключать электроснабжение средств связи, освещения и систем телемеханики;</p> <p>к) набрасывать, приставлять и привязывать к опорам и надземным газопроводам, ограждениям и зданиям газораспределительных сетей посторонние предметы, лестницы, влезать на них;</p> <p>л) самовольно подключаться к газораспределительным сетям</p>

Сведения о местоположении границ охранной зоны

Система координат: МСК – субъект 56				
Сведения о характерных точках границ охранной зоны				
обозначение характерных точек границы	координаты (метров)		метод определения координат и средняя квадратическая погрешность положения характерной точки (Mt) (метров)	описание закрепле- ния точки
	X	Y		
1	2	3	4	5
1	503161,6	1376511,1	аналитический метод; 0,10	—
2	503159,7	1376514,6	аналитический метод; 0,10	—
3	503141,8	1376505,1	аналитический метод; 0,10	—
4	503143,7	1376501,6	аналитический метод; 0,10	—
1	503161,6	1376511,1	аналитический метод; 0,10	—

Сведения о частях границ охранной зоны

Обозначение части границ		Описание прохождения части границ
от точки	до точки	
1	2	3
1	2	—
2	3	—
3	4	—
4	1	—

План границ охранной зоны



Приложение № 18
к постановлению
Правительства области
от 20.08.2018 № 534-н

Текстовое и графическое описание местоположения границ
охранной зоны газораспределительной сети объекта газоснабжения
Газопровод к объекту АБК г. Сорочинск,
ул. Пролетарская, 3 кор. 5 инв. № 1221147

Сведения об охранной зоне

№ п/п	Характеристики охранной зоны	Описание характеристик
1	2	3
1.	Местоположение охранной зоны	Оренбургская область, Сорочинский городской округ; охранная зона объекта газораспределения Газопровод к объекту АБК г. Сорочинск, ул. Пролетарская, 3 кор. 5 инв. № 1221147, номер: 1
2.	Площадь ± величина погрешности определения площади (Р ± ΔР)	446 кв. метров ± 7 кв. метров
3.	Иные характеристики охранной зоны	на земельные участки, входящие в охранные зоны газораспределительных сетей, в целях предупреждения их повреждения или нарушения условий их нормальной эксплуатации налагаются ограничения (обременения) в соответствии с Правилами охраны газораспределительных сетей, утвержденными постановлением Правительства Российской Федерации от 20 ноября 2000 года № 878, которыми запрещается: а) строить объекты жилищно-гражданского и производственного назначения; б) сносить и реконструировать мосты, коллекторы, автомобильные и железные дороги с расположенными на них газораспределительными сетями без предварительного выноса этих газопроводов по согласованию с

1	2	3
		<p>эксплуатационными организациями;</p> <p>в) разрушать берегоукрепительные сооружения, водопропускные устройства, земляные и иные сооружения, предохраняющие газораспределительные сети от разрушений;</p> <p>г) перемещать, повреждать, засыпать и уничтожать опознавательные знаки, контрольно-измерительные пункты и другие устройства газораспределительных сетей;</p> <p>д) устраивать свалки и склады, разливать растворы кислот, солей, щелочей и других химически активных веществ;</p> <p>е) огораживать и перегораживать охранные зоны, препятствовать доступу персонала эксплуатационных организаций к газораспределительным сетям, проведению обслуживания и устранению повреждений газораспределительных сетей;</p> <p>ж) разводить огонь и размещать источники огня;</p> <p>з) рыть погребов, копать и обрабатывать почву сельскохозяйственными и мелиоративными орудиями и механизмами на глубину более 0,3 метра;</p> <p>и) открывать калитки и двери газорегуляторных пунктов, станций катодной и дренажной защиты, люки подземных колодцев, включать или отключать электроснабжение средств связи, освещения и систем телемеханики;</p> <p>к) набрасывать, приставлять и привязывать к опорам и надземным газопроводам, ограждениям и зданиям газораспределительных сетей посторонние предметы, лестницы, влезать на них;</p> <p>л) самовольно подключаться к газораспределительным сетям</p>

Сведения о местоположении границ охранной зоны

Система координат: МСК – субъект 56				
Сведения о характерных точках границ охранной зоны				
обозначение характерных точек границы	координаты (метров)		метод определения координат и средняя квадратическая погрешность положения характерной точки (Mt) (метров)	описание закрепле- ния точки
	X	Y		
1	2	3	4	5
1	502666,6	1374820,7	аналитический метод; 0,10	—
2	502643,1	1374858,6	аналитический метод; 0,10	—
3	502639,7	1374856,4	аналитический метод; 0,10	—
4	502661,2	1374821,9	аналитический метод; 0,10	—
5	502620,2	1374793,7	аналитический метод; 0,10	—
6	502633,9	1374777,0	аналитический метод; 0,10	—
7	502637,0	1374779,6	аналитический метод; 0,10	—
8	502626,1	1374792,9	аналитический метод; 0,10	—
1	502666,6	1374820,7	аналитический метод; 0,10	—

Сведения о частях границ охранной зоны






Обозначение части границ		Описание прохождения части границ
от точки	до точки	
1	2	3
1	2	—
2	3	—
3	4	—
4	5	—
5	6	—
6	7	—
7	8	—
8	1	—

План границ охранной зоны



Масштаб 1:1000

Используемые условные знаки и обозначения:

-  — граница объекта землеустройства;
-  — установленная граница муниципального образования;
-  — установленная граница населенного пункта;
-  — граница земельного участка;
-  — характерная точка объекта землеустройства.

Приложение № 19
к постановлению
Правительства области
от 20.08.2018 № 539-н

Текстовое и графическое описание местоположения границ
охранной зоны газораспределительной сети объекта газоснабжения
Техническое перевооруж. внутрипос. г-да п. Родина, ул. Крутая,
Мирная инв. № 1220288

Сведения об охранной зоне

№ п/п	Характеристики охранной зоны	Описание характеристик
1	2	3
1.	Местоположение охранной зоны	Оренбургская область, Сорочинский городской округ; охранная зона объекта газораспределения Техническое перевооруж. внутрипос. г-да п. Родина, ул. Крутая, Мирная инв. № 1220288, номер: 1
2.	Площадь \pm величина погрешности определения площади ($P \pm \Delta P$)	1707 кв. метров \pm 14 кв. метров
3.	Иные характеристики охранной зоны	на земельные участки, входящие в охранные зоны газораспределительных сетей, в целях предупреждения их повреждения или нарушения условий их нормальной эксплуатации налагаются ограничения (обременения) в соответствии с Правилами охраны газораспределительных сетей, утвержденными постановлением Правительства Российской Федерации от 20 ноября 2000 года № 878, которыми запрещается: а) строить объекты жилищно-гражданского и производственного назначения; б) сносить и реконструировать мосты, коллекторы, автомобильные и железные дороги с расположенными на них газораспределительными сетями без предварительного выноса этих

1	2	3
		<p>газопроводов по согласованию с эксплуатационными организациями;</p> <p>в) разрушать берегоукрепительные сооружения, водопропускные устройства, земляные и иные сооружения, предохраняющие газораспределительные сети от разрушений;</p> <p>г) перемещать, повреждать, засыпать и уничтожать опознавательные знаки, контрольно-измерительные пункты и другие устройства газораспределительных сетей;</p> <p>д) устраивать свалки и склады, разливать растворы кислот, солей, щелочей и других химически активных веществ;</p> <p>е) огораживать и перегораживать охранные зоны, препятствовать доступу персонала эксплуатационных организаций к газораспределительным сетям, проведению обслуживания и устранению повреждений газораспределительных сетей;</p> <p>ж) разводить огонь и размещать источники огня;</p> <p>з) рыть погреба, копать и обрабатывать почву сельскохозяйственными и мелиоративными орудиями и механизмами на глубину более 0,3 метра;</p> <p>и) открывать калитки и двери газорегуляторных пунктов, станций катодной и дренажной защиты, люки подземных колодцев, включать или отключать электроснабжение средств связи, освещения и систем телемеханики;</p> <p>к) набрасывать, приставлять и привязывать к опорам и надземным газопроводам, ограждениям и зданиям газораспределительных сетей посторонние предметы, лестницы, влезать на них;</p> <p>л) самовольно подключаться к газораспределительным сетям</p>

Сведения о местоположении границ охранной зоны

Система координат: МСК – субъект 56				
Сведения о характерных точках границ охранной зоны				
обозначение характерных точек границы	координаты (метров)		метод определения координат и средняя квадратическая погрешность положения характерной точки (Mt) (метров)	описание закрепле- ния точки
	X	Y		
1	2	3	4	5
1	504683,7	1386085,8	аналитический метод; 0,10	—
2	504683,7	1386089,8	аналитический метод; 0,10	—
3	504682,3	1386089,8	аналитический метод; 0,10	—
4	504678,4	1386234,7	аналитический метод; 0,10	—
5	504830,7	1386465,7	аналитический метод; 0,10	—
6	504827,3	1386467,9	аналитический метод; 0,10	—
7	504674,4	1386235,9	аналитический метод; 0,10	—
8	504678,5	1386085,9	аналитический метод; 0,10	—
1	504683,7	1386085,8	аналитический метод; 0,10	—

Сведения о частях границ охранной зоны

Обозначение части границ		Описание прохождения части границ
от точки	до точки	
1	2	3
1	2	—
2	3	—
3	4	—
4	5	—
5	6	—
6	7	—
7	8	—
8	1	—

План границ охранной зоны



Масштаб 1:2500

Используемые условные знаки и обозначения:

- граница объекта землеустройства;
- установленная граница муниципального образования;
- установленная граница населенного пункта;
- граница земельного участка;
- характерная точка объекта землеустройства.

Приложение № 20
к постановлению
Правительства области
от 20.08.2018 № 539-н

Текстовое и графическое описание местоположения границ
охранной зоны газораспределительной сети объекта газоснабжения
Г/Провод с. Баклановка Н/Д инв. № 1220200

Сведения об охранной зоне

№ п/п	Характеристики охранной зоны	Описание характеристик
1	2	3
1.	Местоположение охранной зоны	Оренбургская область, Сорочинский городской округ; охранная зона объекта газораспределения Г/Провод с. Баклановка Н/Д инв. № 1220200, номер: 1
2.	Площадь ± величина погрешности определения площади (P ± ΔP)	23293 кв. метра ± 53 кв. метра
3.	Иные характеристики охранной зоны	на земельные участки, входящие в охранные зоны газораспределительных сетей, в целях предупреждения их повреждения или нарушения условий их нормальной эксплуатации налагаются ограничения (обременения) в соответствии с Правилами охраны газораспределительных сетей, утвержденными постановлением Правительства Российской Федерации от 20 ноября 2000 года № 878, которыми запрещается: а) строить объекты жилищно-гражданского и производственного назначения; б) сносить и реконструировать мосты, коллекторы, автомобильные и железные дороги с расположенными на них газораспределительными сетями без предварительного выноса этих газопроводов по согласованию с эксплуатационными организациями; в) разрушать берегоукрепительные сооружения, водопропускные устройства,

1	2	3
		<p>земляные и иные сооружения, предохраняющие газораспределительные сети от разрушений;</p> <p>г) перемещать, повреждать, засыпать и уничтожать опознавательные знаки, контрольно-измерительные пункты и другие устройства газораспределительных сетей;</p> <p>д) устраивать свалки и склады, разливать растворы кислот, солей, щелочей и других химически активных веществ;</p> <p>е) огораживать и перегораживать охранные зоны, препятствовать доступу персонала эксплуатационных организаций к газораспределительным сетям, проведению обслуживания и устранению повреждений газораспределительных сетей;</p> <p>ж) разводить огонь и размещать источники огня;</p> <p>з) рыть погреба, копать и обрабатывать почву сельскохозяйственными и мелиоративными орудиями и механизмами на глубину более 0,3 метра;</p> <p>и) открывать калитки и двери газорегуляторных пунктов, станций катодной и дренажной защиты, люки подземных колодцев, включать или отключать электроснабжение средств связи, освещения и систем телемеханики;</p> <p>к) набрасывать, приставлять и привязывать к опорам и надземным газопроводам, ограждениям и зданиям газораспределительных сетей посторонние предметы, лестницы, влезать на них;</p> <p>л) самовольно подключаться к газораспределительным сетям</p>

Сведения о местоположении границ охранной зоны

Система координат: МСК – субъект 56				
Сведения о характерных точках границ охранной зоны				
обозначение характерных точек границы	координаты (метров)		метод определения координат и средняя квадратическая погрешность положения характерной точки (Mt) (метров)	описание закрепле- ния точки
	X	Y		
1	2	3	4	5
1	526637,5	1365948,1	аналитический метод; 0,10	—
2	526630,2	1365965,4	аналитический метод; 0,10	—
3	526596,1	1365947,7	аналитический метод; 0,10	—
4	526592,5	1365953,7	аналитический метод; 0,10	—
5	526583,2	1365949,2	аналитический метод; 0,10	—
6	526582,8	1365950,0	аналитический метод; 0,10	—
7	526549,2	1365932,1	аналитический метод; 0,10	—
8	526515,0	1365995,4	аналитический метод; 0,10	—
9	526485,2	1365978,2	аналитический метод; 0,10	—
10	526467,3	1366010,0	аналитический метод; 0,10	—
11	526480,2	1366015,3	аналитический метод; 0,10	—
12	526474,7	1366023,9	аналитический метод; 0,10	—
13	526471,2	1366021,9	аналитический метод; 0,10	—
14	526474,3	1366017,2	аналитический метод; 0,10	—
15	526465,4	1366013,6	аналитический метод; 0,10	—
16	526451,3	1366041,3	аналитический метод; 0,10	—
17	526603,1	1366104,2	аналитический метод; 0,10	—
18	526585,5	1366142,2	аналитический метод; 0,10	—
19	526581,6	1366140,8	аналитический метод; 0,10	—
20	526597,7	1366106,3	аналитический метод; 0,10	—
21	526449,7	1366044,9	аналитический метод; 0,10	—
22	526430,6	1366093,4	аналитический метод; 0,10	—
23	526418,5	1366141,9	аналитический метод; 0,10	—
24	526402,8	1366199,9	аналитический метод; 0,10	—
25	526536,5	1366241,4	аналитический метод; 0,10	—
26	526555,6	1366192,6	аналитический метод; 0,10	—
27	526557,9	1366193,7	аналитический метод; 0,10	—
28	526573,7	1366158,7	аналитический метод; 0,10	—
29	526577,5	1366160,0	аналитический метод; 0,10	—
30	526559,9	1366198,9	аналитический метод; 0,10	—

1	2	3	4	5
31	526557,8	1366198,0	аналитический метод; 0,10	—
32	526538,8	1366246,3	аналитический метод; 0,10	—
33	526401,7	1366203,7	аналитический метод; 0,10	—
34	526395,9	1366225,4	аналитический метод; 0,10	—
35	526392,5	1366239,8	аналитический метод; 0,10	—
36	526378,2	1366292,3	аналитический метод; 0,10	—
37	526386,3	1366293,7	аналитический метод; 0,10	—
38	526385,6	1366297,8	аналитический метод; 0,10	—
39	526377,1	1366296,2	аналитический метод; 0,10	—
40	526368,4	1366329,5	аналитический метод; 0,10	—
41	526375,8	1366331,4	аналитический метод; 0,10	—
42	526374,9	1366335,3	аналитический метод; 0,10	—
43	526367,4	1366333,4	аналитический метод; 0,10	—
44	526356,9	1366369,6	аналитический метод; 0,10	—
45	526367,5	1366372,8	аналитический метод; 0,10	—
46	526366,5	1366376,7	аналитический метод; 0,10	—
47	526355,7	1366373,5	аналитический метод; 0,10	—
48	526342,9	1366412,6	аналитический метод; 0,10	—
49	526352,0	1366416,3	аналитический метод; 0,10	—
50	526358,0	1366418,9	аналитический метод; 0,10	—
51	526356,7	1366422,7	аналитический метод; 0,10	—
52	526350,5	1366420,0	аналитический метод; 0,10	—
53	526341,7	1366416,4	аналитический метод; 0,10	—
54	526313,4	1366509,5	аналитический метод; 0,10	—
55	526304,8	1366538,8	аналитический метод; 0,10	—
56	526302,1	1366549,3	аналитический метод; 0,10	—
57	526296,1	1366569,7	аналитический метод; 0,10	—
58	526276,3	1366643,6	аналитический метод; 0,10	—
59	526265,9	1366680,5	аналитический метод; 0,10	—
60	526259,7	1366710,7	аналитический метод; 0,10	—
61	526253,3	1366740,4	аналитический метод; 0,10	—
62	526246,1	1366786,8	аналитический метод; 0,10	—
63	526238,4	1366844,6	аналитический метод; 0,10	—
64	526235,7	1366874,9	аналитический метод; 0,10	—
65	526244,7	1366876,3	аналитический метод; 0,10	—
66	526244,2	1366880,2	аналитический метод; 0,10	—
67	526235,3	1366878,9	аналитический метод; 0,10	—
68	526225,5	1366966,7	аналитический метод; 0,10	—
69	526224,5	1366977,9	аналитический метод; 0,10	—
70	526239,6	1367023,5	аналитический метод; 0,10	—
71	526251,9	1367041,1	аналитический метод; 0,10	—

1	2	3	4	5
72	526258,5	1367077,6	аналитический метод; 0,10	—
73	526254,5	1367078,1	аналитический метод; 0,10	—
74	526248,1	1367042,7	аналитический метод; 0,10	—
75	526236,0	1367025,4	аналитический метод; 0,10	—
76	526221,5	1366981,7	аналитический метод; 0,10	—
77	526183,8	1367015,0	аналитический метод; 0,10	—
78	526181,2	1367011,9	аналитический метод; 0,10	—
79	526220,5	1366977,2	аналитический метод; 0,10	—
80	526221,5	1366966,3	аналитический метод; 0,10	—
81	526223,3	1366949,3	аналитический метод; 0,10	—
82	526194,3	1366946,2	аналитический метод; 0,10	—
83	526194,7	1366942,4	аналитический метод; 0,10	—
84	526223,7	1366945,3	аналитический метод; 0,10	—
85	526231,5	1366876,4	аналитический метод; 0,10	—
86	526234,4	1366844,2	аналитический метод; 0,10	—
87	526242,3	1366785,4	аналитический метод; 0,10	—
88	526201,3	1366778,7	аналитический метод; 0,10	—
89	526201,8	1366774,7	аналитический метод; 0,10	—
90	526242,8	1366781,4	аналитический метод; 0,10	—
91	526248,0	1366748,7	аналитический метод; 0,10	—
92	526193,8	1366738,9	аналитический метод; 0,10	—
93	526194,4	1366735,0	аналитический метод; 0,10	—
94	526248,6	1366744,7	аналитический метод; 0,10	—
95	526249,1	1366741,7	аналитический метод; 0,10	—
96	526193,8	1366734,2	аналитический метод; 0,10	—
97	526194,2	1366730,2	аналитический метод; 0,10	—
98	526249,8	1366737,8	аналитический метод; 0,10	—
99	526254,1	1366717,2	аналитический метод; 0,10	—
100	526210,2	1366709,0	аналитический метод; 0,10	—
101	526210,8	1366705,0	аналитический метод; 0,10	—
102	526255,0	1366713,3	аналитический метод; 0,10	—
103	526262,1	1366679,5	аналитический метод; 0,10	—
104	526271,8	1366644,7	аналитический метод; 0,10	—
105	526225,4	1366637,9	аналитический метод; 0,10	—
106	526225,8	1366633,9	аналитический метод; 0,10	—
107	526272,9	1366640,9	аналитический метод; 0,10	—
108	526292,2	1366568,6	аналитический метод; 0,10	—
109	526297,7	1366550,2	аналитический метод; 0,10	—
110	526253,0	1366539,1	аналитический метод; 0,10	—
111	526258,4	1366524,3	аналитический метод; 0,10	—
112	526252,4	1366522,4	аналитический метод; 0,10	—

1	2	3	4	5
113	526253,8	1366518,6	аналитический метод; 0,10	—
114	526259,8	1366520,6	аналитический метод; 0,10	—
115	526269,1	1366494,6	аналитический метод; 0,10	—
116	526261,2	1366491,7	аналитический метод; 0,10	—
117	526262,5	1366487,8	аналитический метод; 0,10	—
118	526274,2	1366492,3	аналитический метод; 0,10	—
119	526258,3	1366536,2	аналитический метод; 0,10	—
120	526298,7	1366546,3	аналитический метод; 0,10	—
121	526300,9	1366537,8	аналитический метод; 0,10	—
122	526309,6	1366508,3	аналитический метод; 0,10	—
123	526329,3	1366444,0	аналитический метод; 0,10	—
124	526291,9	1366433,1	аналитический метод; 0,10	—
125	526290,7	1366436,9	аналитический метод; 0,10	—
126	526281,6	1366434,6	аналитический метод; 0,10	—
127	526282,4	1366430,7	аналитический метод; 0,10	—
128	526288,0	1366432,1	аналитический метод; 0,10	—
129	526288,7	1366430,0	аналитический метод; 0,10	—
130	526293,4	1366413,7	аналитический метод; 0,10	—
131	526289,6	1366412,6	аналитический метод; 0,10	—
132	526290,7	1366408,7	аналитический метод; 0,10	—
133	526294,5	1366409,9	аналитический метод; 0,10	—
134	526303,2	1366379,6	аналитический метод; 0,10	—
135	526289,1	1366375,6	аналитический метод; 0,10	—
136	526294,1	1366354,7	аналитический метод; 0,10	—
137	526298,0	1366355,9	аналитический метод; 0,10	—
138	526294,0	1366372,8	аналитический метод; 0,10	—
139	526308,1	1366376,9	аналитический метод; 0,10	—
140	526293,1	1366429,3	аналитический метод; 0,10	—
141	526330,4	1366440,2	аналитический метод; 0,10	—
142	526338,5	1366413,1	аналитический метод; 0,10	—
143	526352,5	1366370,4	аналитический метод; 0,10	—
144	526364,1	1366330,4	аналитический метод; 0,10	—
145	526379,1	1366273,8	аналитический метод; 0,10	—
146	526343,0	1366266,6	аналитический метод; 0,10	—
147	526334,9	1366294,8	аналитический метод; 0,10	—
148	526318,3	1366288,7	аналитический метод; 0,10	—
149	526319,5	1366284,9	аналитический метод; 0,10	—
150	526332,2	1366289,6	аналитический метод; 0,10	—
151	526339,7	1366263,7	аналитический метод; 0,10	—
152	526341,3	1366258,8	аналитический метод; 0,10	—
153	526354,8	1366205,9	аналитический метод; 0,10	—

1	2	3	4	5
154	526351,6	1366204,7	аналитический метод; 0,10	—
155	526352,6	1366200,8	аналитический метод; 0,10	—
156	526359,6	1366203,5	аналитический метод; 0,10	—
157	526345,2	1366259,9	аналитический метод; 0,10	—
158	526344,2	1366262,8	аналитический метод; 0,10	—
159	526380,1	1366270,0	аналитический метод; 0,10	—
160	526388,6	1366238,8	аналитический метод; 0,10	—
161	526392,0	1366224,4	аналитический метод; 0,10	—
162	526414,2	1366142,5	аналитический метод; 0,10	—
163	526381,0	1366127,5	аналитический метод; 0,10	—
164	526374,0	1366156,3	аналитический метод; 0,10	—
165	526369,9	1366155,5	аналитический метод; 0,10	—
166	526378,3	1366121,9	аналитический метод; 0,10	—
167	526415,2	1366138,6	аналитический метод; 0,10	—
168	526426,8	1366092,1	аналитический метод; 0,10	—
169	526446,8	1366041,4	аналитический метод; 0,10	—
170	526468,9	1365998,2	аналитический метод; 0,10	—
171	526419,3	1365999,2	аналитический метод; 0,10	—
172	526419,4	1365995,1	аналитический метод; 0,10	—
173	526471,0	1365994,2	аналитический метод; 0,10	—
174	526481,8	1365976,0	аналитический метод; 0,10	—
175	526460,8	1365961,3	аналитический метод; 0,10	—
176	526412,5	1365935,0	аналитический метод; 0,10	—
177	526414,4	1365893,7	аналитический метод; 0,10	—
178	526418,4	1365893,8	аналитический метод; 0,10	—
179	526416,6	1365932,6	аналитический метод; 0,10	—
180	526460,9	1365956,9	аналитический метод; 0,10	—
181	526479,5	1365918,7	аналитический метод; 0,10	—
182	526483,1	1365920,3	аналитический метод; 0,10	—
183	526464,4	1365959,0	аналитический метод; 0,10	—
184	526485,5	1365973,8	аналитический метод; 0,10	—
185	526513,4	1365989,9	аналитический метод; 0,10	—
186	526547,6	1365926,7	аналитический метод; 0,10	—
187	526581,7	1365944,9	аналитический метод; 0,10	—
188	526590,9	1365948,5	аналитический метод; 0,10	—
189	526594,6	1365942,5	аналитический метод; 0,10	—
190	526628,2	1365959,8	аналитический метод; 0,10	—
191	526633,8	1365946,7	аналитический метод; 0,10	—
1	526637,5	1365948,1	аналитический метод; 0,10	—
192	526396,2	1365379,2	аналитический метод; 0,10	—

1	2	3	4	5
193	526398,3	1365421,5	аналитический метод; 0,10	—
194	526399,7	1365442,3	аналитический метод; 0,10	—
195	526404,5	1365520,8	аналитический метод; 0,10	—
196	526408,2	1365579,2	аналитический метод; 0,10	—
197	526410,4	1365636,0	аналитический метод; 0,10	—
198	526411,9	1365659,2	аналитический метод; 0,10	—
199	526413,6	1365688,7	аналитический метод; 0,10	—
200	526414,9	1365699,8	аналитический метод; 0,10	—
201	526417,5	1365735,0	аналитический метод; 0,10	—
202	526419,5	1365770,3	аналитический метод; 0,10	—
203	526421,6	1365830,2	аналитический метод; 0,10	—
204	526417,6	1365830,4	аналитический метод; 0,10	—
205	526417,4	1365825,2	аналитический метод; 0,10	—
206	526414,2	1365825,2	аналитический метод; 0,10	—
207	526414,1	1365821,2	аналитический метод; 0,10	—
208	526417,3	1365821,2	аналитический метод; 0,10	—
209	526416,2	1365793,0	аналитический метод; 0,10	—
210	526412,8	1365793,1	аналитический метод; 0,10	—
211	526412,8	1365789,2	аналитический метод; 0,10	—
212	526416,0	1365789,0	аналитический метод; 0,10	—
213	526415,5	1365770,5	аналитический метод; 0,10	—
214	526413,6	1365737,3	аналитический метод; 0,10	—
215	526410,8	1365737,5	аналитический метод; 0,10	—
216	526410,6	1365733,4	аналитический метод; 0,10	—
217	526413,3	1365733,3	аналитический метод; 0,10	—
218	526411,1	1365702,0	аналитический метод; 0,10	—
219	526395,5	1365702,7	аналитический метод; 0,10	—
220	526395,5	1365698,7	аналитический метод; 0,10	—
221	526410,7	1365698,0	аналитический метод; 0,10	—
222	526409,9	1365691,0	аналитический метод; 0,10	—
223	526401,6	1365691,5	аналитический метод; 0,10	—
224	526401,3	1365687,5	аналитический метод; 0,10	—
225	526409,5	1365687,0	аналитический метод; 0,10	—
226	526408,0	1365661,3	аналитический метод; 0,10	—
227	526399,6	1365661,4	аналитический метод; 0,10	—
228	526399,7	1365657,4	аналитический метод; 0,10	—
229	526407,8	1365657,3	аналитический метод; 0,10	—
230	526406,6	1365638,2	аналитический метод; 0,10	—
231	526401,1	1365638,6	аналитический метод; 0,10	—
232	526401,0	1365634,5	аналитический метод; 0,10	—
233	526406,4	1365634,2	аналитический метод; 0,10	—

1	2	3	4	5
234	526405,2	1365601,5	аналитический метод; 0,10	—
235	526393,2	1365601,9	аналитический метод; 0,10	—
236	526393,3	1365597,8	аналитический метод; 0,10	—
237	526405,1	1365597,5	аналитический метод; 0,10	—
238	526404,3	1365581,3	аналитический метод; 0,10	—
239	526399,3	1365581,2	аналитический метод; 0,10	—
240	526399,4	1365577,2	аналитический метод; 0,10	—
241	526404,1	1365577,3	аналитический метод; 0,10	—
242	526400,7	1365522,9	аналитический метод; 0,10	—
243	526389,4	1365522,3	аналитический метод; 0,10	—
244	526389,6	1365518,3	аналитический метод; 0,10	—
245	526400,4	1365518,9	аналитический метод; 0,10	—
246	526400,3	1365518,1	аналитический метод; 0,10	—
247	526389,6	1365517,4	аналитический метод; 0,10	—
248	526389,8	1365513,4	аналитический метод; 0,10	—
249	526400,0	1365514,0	аналитический метод; 0,10	—
250	526395,7	1365444,5	аналитический метод; 0,10	—
251	526384,3	1365445,2	аналитический метод; 0,10	—
252	526384,1	1365441,1	аналитический метод; 0,10	—
253	526395,5	1365440,5	аналитический метод; 0,10	—
254	526394,5	1365423,6	аналитический метод; 0,10	—
255	526384,1	1365424,0	аналитический метод; 0,10	—
256	526384,0	1365419,9	аналитический метод; 0,10	—
257	526394,2	1365419,6	аналитический метод; 0,10	—
258	526392,3	1365381,4	аналитический метод; 0,10	—
259	526383,2	1365381,7	аналитический метод; 0,10	—
260	526383,2	1365377,6	аналитический метод; 0,10	—
261	526392,2	1365377,4	аналитический метод; 0,10	—
262	526391,8	1365362,6	аналитический метод; 0,10	—
263	526385,9	1365362,7	аналитический метод; 0,10	—
264	526385,9	1365358,7	аналитический метод; 0,10	—
265	526391,7	1365358,6	аналитический метод; 0,10	—
266	526391,9	1365305,8	аналитический метод; 0,10	—
267	526381,6	1365305,7	аналитический метод; 0,10	—
268	526381,7	1365301,7	аналитический метод; 0,10	—
269	526391,8	1365301,8	аналитический метод; 0,10	—
270	526391,3	1365287,7	аналитический метод; 0,10	—
271	526380,0	1365288,2	аналитический метод; 0,10	—
272	526380,0	1365284,1	аналитический метод; 0,10	—
273	526391,2	1365283,7	аналитический метод; 0,10	—
274	526390,6	1365269,4	аналитический метод; 0,10	—

1	2	3	4	5
275	526388,8	1365269,5	аналитический метод; 0,10	—
276	526388,6	1365265,6	аналитический метод; 0,10	—
277	526390,4	1365265,5	аналитический метод; 0,10	—
278	526388,4	1365235,4	аналитический метод; 0,10	—
279	526379,1	1365235,6	аналитический метод; 0,10	—
280	526379,0	1365231,6	аналитический метод; 0,10	—
281	526388,2	1365231,4	аналитический метод; 0,10	—
282	526386,4	1365203,6	аналитический метод; 0,10	—
283	526379,0	1365203,9	аналитический метод; 0,10	—
284	526378,9	1365199,9	аналитический метод; 0,10	—
285	526386,3	1365199,6	аналитический метод; 0,10	—
286	526386,0	1365189,4	аналитический метод; 0,10	—
287	526378,2	1365189,9	аналитический метод; 0,10	—
288	526377,9	1365185,9	аналитический метод; 0,10	—
289	526385,9	1365185,4	аналитический метод; 0,10	—
290	526380,5	1365052,7	аналитический метод; 0,10	—
291	526365,5	1365052,6	аналитический метод; 0,10	—
292	526365,5	1365048,6	аналитический метод; 0,10	—
293	526380,4	1365048,7	аналитический метод; 0,10	—
294	526379,7	1365000,6	аналитический метод; 0,10	—
295	526372,7	1365000,7	аналитический метод; 0,10	—
296	526372,6	1364996,6	аналитический метод; 0,10	—
297	526383,6	1364996,6	аналитический метод; 0,10	—
298	526384,4	1365050,6	аналитический метод; 0,10	—
299	526389,9	1365187,2	аналитический метод; 0,10	—
300	526390,3	1365201,4	аналитический метод; 0,10	—
301	526392,3	1365233,2	аналитический метод; 0,10	—
302	526394,5	1365267,2	аналитический метод; 0,10	—
303	526395,9	1365303,8	аналитический метод; 0,10	—
304	526395,7	1365360,5	аналитический метод; 0,10	—
192	526396,2	1365379,2	аналитический метод; 0,10	—
305	526460,8	1365329,1	аналитический метод; 0,10	—
306	526460,5	1365333,0	аналитический метод; 0,10	—
307	526446,2	1365332,0	аналитический метод; 0,10	—
308	526448,6	1365420,7	аналитический метод; 0,10	—
309	526459,7	1365421,7	аналитический метод; 0,10	—
310	526460,0	1365429,3	аналитический метод; 0,10	—
311	526456,0	1365429,3	аналитический метод; 0,10	—
312	526455,8	1365425,4	аналитический метод; 0,10	—
313	526448,8	1365424,7	аналитический метод; 0,10	—

1	2	3	4	5
314	526451,3	1365478,0	аналитический метод; 0,10	—
315	526452,2	1365478,0	аналитический метод; 0,10	—
316	526453,0	1365491,3	аналитический метод; 0,10	—
317	526461,0	1365490,9	аналитический метод; 0,10	—
318	526461,1	1365495,1	аналитический метод; 0,10	—
319	526453,2	1365495,2	аналитический метод; 0,10	—
320	526454,4	1365526,3	аналитический метод; 0,10	—
321	526463,2	1365526,2	аналитический метод; 0,10	—
322	526463,1	1365530,2	аналитический метод; 0,10	—
323	526454,5	1365530,3	аналитический метод; 0,10	—
324	526454,9	1365542,1	аналитический метод; 0,10	—
325	526460,4	1365541,8	аналитический метод; 0,10	—
326	526460,5	1365545,9	аналитический метод; 0,10	—
327	526455,0	1365546,1	аналитический метод; 0,10	—
328	526457,8	1365606,1	аналитический метод; 0,10	—
329	526462,1	1365605,8	аналитический метод; 0,10	—
330	526462,0	1365609,9	аналитический метод; 0,10	—
331	526458,0	1365610,0	аналитический метод; 0,10	—
332	526458,8	1365627,9	аналитический метод; 0,10	—
333	526464,5	1365627,8	аналитический метод; 0,10	—
334	526464,5	1365631,9	аналитический метод; 0,10	—
335	526459,0	1365631,9	аналитический метод; 0,10	—
336	526459,7	1365650,5	аналитический метод; 0,10	—
337	526463,1	1365650,5	аналитический метод; 0,10	—
338	526463,1	1365654,4	аналитический метод; 0,10	—
339	526460,0	1365654,5	аналитический метод; 0,10	—
340	526460,3	1365659,7	аналитический метод; 0,10	—
341	526461,8	1365660,1	аналитический метод; 0,10	—
342	526462,4	1365694,9	аналитический метод; 0,10	—
343	526465,6	1365694,8	аналитический метод; 0,10	—
344	526465,4	1365698,6	аналитический метод; 0,10	—
345	526462,5	1365698,9	аналитический метод; 0,10	—
346	526463,2	1365726,6	аналитический метод; 0,10	—
347	526470,5	1365726,7	аналитический метод; 0,10	—
348	526470,5	1365730,8	аналитический метод; 0,10	—
349	526463,3	1365730,6	аналитический метод; 0,10	—
350	526463,7	1365742,5	аналитический метод; 0,10	—
351	526469,0	1365742,7	аналитический метод; 0,10	—
352	526469,1	1365740,2	аналитический метод; 0,10	—
353	526473,0	1365740,3	аналитический метод; 0,10	—
354	526473,0	1365746,7	аналитический метод; 0,10	—

1	2	3	4	5
355	526463,8	1365746,6	аналитический метод; 0,10	—
356	526464,2	1365758,3	аналитический метод; 0,10	—
357	526468,3	1365758,3	аналитический метод; 0,10	—
358	526468,4	1365762,2	аналитический метод; 0,10	—
359	526464,3	1365762,3	аналитический метод; 0,10	—
360	526464,7	1365778,1	аналитический метод; 0,10	—
361	526469,4	1365778,1	аналитический метод; 0,10	—
362	526469,3	1365782,1	аналитический метод; 0,10	—
363	526464,8	1365782,1	аналитический метод; 0,10	—
364	526465,3	1365802,7	аналитический метод; 0,10	—
365	526475,0	1365802,9	аналитический метод; 0,10	—
366	526475,0	1365806,9	аналитический метод; 0,10	—
367	526465,3	1365806,7	аналитический метод; 0,10	—
368	526466,1	1365841,5	аналитический метод; 0,10	—
369	526462,2	1365841,6	аналитический метод; 0,10	—
370	526460,3	1365760,5	аналитический метод; 0,10	—
371	526458,3	1365693,8	аналитический метод; 0,10	—
372	526457,9	1365663,2	аналитический метод; 0,10	—
373	526456,5	1365662,6	аналитический метод; 0,10	—
374	526455,8	1365652,7	аналитический метод; 0,10	—
375	526454,9	1365630,0	аналитический метод; 0,10	—
376	526450,9	1365544,3	аналитический метод; 0,10	—
377	526450,5	1365528,4	аналитический метод; 0,10	—
378	526449,1	1365493,4	аналитический метод; 0,10	—
379	526448,4	1365481,4	аналитический метод; 0,10	—
380	526447,5	1365481,3	аналитический метод; 0,10	—
381	526444,7	1365422,6	аналитический метод; 0,10	—
382	526440,0	1365263,0	аналитический метод; 0,10	—
383	526438,0	1365241,8	аналитический метод; 0,10	—
384	526437,7	1365229,4	аналитический метод; 0,10	—
385	526434,4	1365174,2	аналитический метод; 0,10	—
386	526432,7	1365174,2	аналитический метод; 0,10	—
387	526431,4	1365123,0	аналитический метод; 0,10	—
388	526430,3	1365069,7	аналитический метод; 0,10	—
389	526430,8	1364986,2	аналитический метод; 0,10	—
390	526439,1	1364986,3	аналитический метод; 0,10	—
391	526439,2	1364990,3	аналитический метод; 0,10	—
392	526434,7	1364990,3	аналитический метод; 0,10	—
393	526434,3	1365067,7	аналитический метод; 0,10	—
394	526436,4	1365067,8	аналитический метод; 0,10	—
395	526436,4	1365071,7	аналитический метод; 0,10	—

1	2	3	4	5
396	526434,3	1365071,7	аналитический метод; 0,10	—
397	526435,4	1365120,8	аналитический метод; 0,10	—
398	526439,5	1365120,7	аналитический метод; 0,10	—
399	526439,6	1365124,7	аналитический метод; 0,10	—
400	526435,5	1365124,8	аналитический метод; 0,10	—
401	526436,3	1365154,5	аналитический метод; 0,10	—
402	526439,6	1365154,5	аналитический метод; 0,10	—
403	526439,5	1365158,6	аналитический метод; 0,10	—
404	526436,4	1365158,5	аналитический метод; 0,10	—
405	526436,6	1365170,3	аналитический метод; 0,10	—
406	526438,1	1365170,3	аналитический метод; 0,10	—
407	526439,2	1365186,0	аналитический метод; 0,10	—
408	526446,8	1365185,8	аналитический метод; 0,10	—
409	526447,0	1365189,9	аналитический метод; 0,10	—
410	526439,4	1365190,0	аналитический метод; 0,10	—
411	526441,6	1365227,3	аналитический метод; 0,10	—
412	526449,1	1365227,2	аналитический метод; 0,10	—
413	526449,1	1365231,2	аналитический метод; 0,10	—
414	526441,8	1365231,3	аналитический метод; 0,10	—
415	526441,9	1365239,6	аналитический метод; 0,10	—
416	526446,9	1365239,2	аналитический метод; 0,10	—
417	526447,1	1365243,2	аналитический метод; 0,10	—
418	526442,2	1365243,6	аналитический метод; 0,10	—
419	526443,8	1365260,9	аналитический метод; 0,10	—
420	526449,9	1365260,9	аналитический метод; 0,10	—
421	526450,0	1365264,9	аналитический метод; 0,10	—
422	526444,1	1365264,9	аналитический метод; 0,10	—
423	526445,0	1365288,7	аналитический метод; 0,10	—
424	526457,8	1365289,4	аналитический метод; 0,10	—
425	526457,5	1365293,4	аналитический метод; 0,10	—
426	526445,2	1365292,8	аналитический метод; 0,10	—
427	526446,1	1365328,0	аналитический метод; 0,10	—
305	526460,8	1365329,1	аналитический метод; 0,10	—
428	526003,1	1365617,0	аналитический метод; 0,10	—
429	526041,1	1365629,9	аналитический метод; 0,10	—
430	526200,5	1365686,4	аналитический метод; 0,10	—
431	526199,2	1365690,7	аналитический метод; 0,10	—
432	526207,4	1365693,0	аналитический метод; 0,10	—
433	526206,3	1365697,0	аналитический метод; 0,10	—
434	526191,8	1365692,8	аналитический метод; 0,10	—

1	2	3	4	5
435	526192,9	1365689,0	аналитический метод; 0,10	—
436	526195,3	1365689,6	аналитический метод; 0,10	—
437	526195,5	1365688,9	аналитический метод; 0,10	—
438	526165,0	1365678,2	аналитический метод; 0,10	—
439	526162,6	1365684,9	аналитический метод; 0,10	—
440	526158,7	1365683,9	аналитический метод; 0,10	—
441	526161,2	1365676,8	аналитический метод; 0,10	—
442	526137,6	1365668,2	аналитический метод; 0,10	—
443	526136,6	1365670,9	аналитический метод; 0,10	—
444	526132,8	1365669,8	аналитический метод; 0,10	—
445	526133,9	1365666,9	аналитический метод; 0,10	—
446	526074,0	1365645,6	аналитический метод; 0,10	—
447	526073,7	1365646,3	аналитический метод; 0,10	—
448	526070,9	1365645,4	аналитический метод; 0,10	—
449	526071,0	1365644,5	аналитический метод; 0,10	—
450	526068,7	1365643,7	аналитический метод; 0,10	—
451	526066,8	1365649,3	аналитический метод; 0,10	—
452	526063,0	1365648,2	аналитический метод; 0,10	—
453	526064,9	1365642,4	аналитический метод; 0,10	—
454	526041,7	1365634,3	аналитический метод; 0,10	—
455	526041,1	1365636,3	аналитический метод; 0,10	—
456	526037,3	1365635,1	аналитический метод; 0,10	—
457	526037,9	1365633,0	аналитический метод; 0,10	—
458	525999,7	1365620,1	аналитический метод; 0,10	—
459	525993,9	1365593,7	аналитический метод; 0,10	—
460	525964,3	1365599,0	аналитический метод; 0,10	—
461	525865,8	1365547,8	аналитический метод; 0,10	—
462	525879,6	1365525,9	аналитический метод; 0,10	—
463	525871,0	1365519,4	аналитический метод; 0,10	—
464	525881,1	1365501,2	аналитический метод; 0,10	—
465	525884,6	1365503,2	аналитический метод; 0,10	—
466	525876,2	1365518,3	аналитический метод; 0,10	—
467	525888,2	1365527,2	аналитический метод; 0,10	—
468	525886,1	1365530,5	аналитический метод; 0,10	—
469	525882,8	1365528,3	аналитический метод; 0,10	—
470	525871,5	1365546,2	аналитический метод; 0,10	—
471	525964,9	1365594,9	аналитический метод; 0,10	—
472	525996,9	1365589,1	аналитический метод; 0,10	—
428	526003,1	1365617,0	аналитический метод; 0,10	—
473	526128,8	1365597,2	аналитический метод; 0,10	—

1	2	3	4	5
474	526126,7	1365604,0	аналитический метод; 0,10	—
475	526145,0	1365610,3	аналитический метод; 0,10	—
476	526146,1	1365606,5	аналитический метод; 0,10	—
477	526150,1	1365607,5	аналитический метод; 0,10	—
478	526148,8	1365611,7	аналитический метод; 0,10	—
479	526164,2	1365617,4	аналитический метод; 0,10	—
480	526165,1	1365614,0	аналитический метод; 0,10	—
481	526168,8	1365615,2	аналитический метод; 0,10	—
482	526168,2	1365617,9	аналитический метод; 0,10	—
483	526178,2	1365621,5	аналитический метод; 0,10	—
484	526178,1	1365622,0	аналитический метод; 0,10	—
485	526183,3	1365624,0	аналитический метод; 0,10	—
486	526184,8	1365620,2	аналитический метод; 0,10	—
487	526188,6	1365621,5	аналитический метод; 0,10	—
488	526187,1	1365625,5	аналитический метод; 0,10	—
489	526197,1	1365629,6	аналитический метод; 0,10	—
490	526198,8	1365624,7	аналитический метод; 0,10	—
491	526202,5	1365626,0	аналитический метод; 0,10	—
492	526199,3	1365635,5	аналитический метод; 0,10	—
493	526218,6	1365639,7	аналитический метод; 0,10	—
494	526217,0	1365650,5	аналитический метод; 0,10	—
495	526218,7	1365651,1	аналитический метод; 0,10	—
496	526217,7	1365654,9	аналитический метод; 0,10	—
497	526212,6	1365653,4	аналитический метод; 0,10	—
498	526214,1	1365642,8	аналитический метод; 0,10	—
499	526194,2	1365638,5	аналитический метод; 0,10	—
500	526195,8	1365633,4	аналитический метод; 0,10	—
501	526183,7	1365628,4	аналитический метод; 0,10	—
502	526174,2	1365624,9	аналитический метод; 0,10	—
503	526174,4	1365624,4	аналитический метод; 0,10	—
504	526166,4	1365621,5	аналитический метод; 0,10	—
505	526166,1	1365622,4	аналитический метод; 0,10	—
506	526145,7	1365614,8	аналитический метод; 0,10	—
507	526123,5	1365607,2	аналитический метод; 0,10	—
508	526105,8	1365600,4	аналитический метод; 0,10	—
509	526067,5	1365586,4	аналитический метод; 0,10	—
510	526067,5	1365586,6	аналитический метод; 0,10	—
511	526065,9	1365586,1	аналитический метод; 0,10	—
512	526065,9	1365585,8	аналитический метод; 0,10	—
513	526054,9	1365581,8	аналитический метод; 0,10	—
514	526058,9	1365572,1	аналитический метод; 0,10	—

1	2	3	4	5
515	526034,2	1365562,5	аналитический метод; 0,10	—
516	526035,4	1365558,7	аналитический метод; 0,10	—
517	526064,2	1365569,9	аналитический метод; 0,10	—
518	526060,2	1365579,5	аналитический метод; 0,10	—
519	526066,2	1365581,7	аналитический метод; 0,10	—
520	526068,8	1365574,6	аналитический метод; 0,10	—
521	526072,7	1365575,7	аналитический метод; 0,10	—
522	526070,0	1365583,0	аналитический метод; 0,10	—
523	526084,4	1365588,3	аналитический метод; 0,10	—
524	526087,2	1365581,6	аналитический метод; 0,10	—
525	526091,0	1365582,8	аналитический метод; 0,10	—
526	526088,2	1365589,7	аналитический метод; 0,10	—
527	526105,3	1365596,0	аналитический метод; 0,10	—
528	526107,7	1365589,9	аналитический метод; 0,10	—
529	526111,6	1365591,0	аналитический метод; 0,10	—
530	526109,1	1365597,4	аналитический метод; 0,10	—
531	526122,9	1365602,6	аналитический метод; 0,10	—
532	526124,9	1365596,2	аналитический метод; 0,10	—
473	526128,8	1365597,2	аналитический метод; 0,10	—
533	526240,1	1365948,0	аналитический метод; 0,10	—
534	526253,3	1365952,6	аналитический метод; 0,10	—
535	526254,7	1365949,9	аналитический метод; 0,10	—
536	526268,9	1365956,1	аналитический метод; 0,10	—
537	526267,5	1365959,9	аналитический метод; 0,10	—
538	526256,5	1365955,1	аналитический метод; 0,10	—
539	526255,3	1365957,6	аналитический метод; 0,10	—
540	526242,3	1365953,0	аналитический метод; 0,10	—
541	526241,4	1365954,9	аналитический метод; 0,10	—
542	526214,3	1365945,3	аналитический метод; 0,10	—
543	526207,3	1365965,6	аналитический метод; 0,10	—
544	526203,4	1365964,6	аналитический метод; 0,10	—
545	526211,8	1365940,1	аналитический метод; 0,10	—
546	526239,3	1365949,9	аналитический метод; 0,10	—
533	526240,1	1365948,0	аналитический метод; 0,10	—
547	526285,1	1365871,3	аналитический метод; 0,10	—
548	526273,3	1365902,6	аналитический метод; 0,10	—
549	526269,5	1365901,3	аналитический метод; 0,10	—
550	526281,4	1365869,8	аналитический метод; 0,10	—
547	526285,1	1365871,3	аналитический метод; 0,10	—

1	2	3	4	5
551	526313,1	1365893,2	аналитический метод; 0,10	—
552	526308,5	1365907,8	аналитический метод; 0,10	—
553	526304,7	1365906,7	аналитический метод; 0,10	—
554	526309,2	1365892,1	аналитический метод; 0,10	—
551	526313,1	1365893,2	аналитический метод; 0,10	—
555	526364,6	1365892,9	аналитический метод; 0,10	—
556	526364,0	1365896,9	аналитический метод; 0,10	—
557	526354,3	1365895,3	аналитический метод; 0,10	—
558	526355,2	1365891,3	аналитический метод; 0,10	—
555	526364,6	1365892,9	аналитический метод; 0,10	—

Сведения о частях границ охранной зоны

Обозначение части границ		Описание прохождения части границ
от точки	до точки	
1	2	3
1	2	—
2	3	—
3	4	—
4	5	—
5	6	—
6	7	—
7	8	—
8	9	—
9	10	—
10	11	—
11	12	—
12	13	—
13	14	—
14	15	—
15	16	—
16	17	—
17	18	—
18	19	—
19	20	—
20	21	—
21	22	—
22	23	—

1	2	3
23	24	—
24	25	—
25	26	—
26	27	—
27	28	—
28	29	—
29	30	—
30	31	—
31	32	—
32	33	—
33	34	—
34	35	—
35	36	—
36	37	—
37	38	—
38	39	—
39	40	—
40	41	—
41	42	—
42	43	—
43	44	—
44	45	—
45	46	—
46	47	—
47	48	—
48	49	—
49	50	—
50	51	—
51	52	—
52	53	—
53	54	—
54	55	—
55	56	—
56	57	—
57	58	—
58	59	—
59	60	—
60	61	—
61	62	—
62	63	—
63	64	—

1	2	3
64	65	—
65	66	—
66	67	—
67	68	—
68	69	—
69	70	—
70	71	—
71	72	—
72	73	—
73	74	—
74	75	—
75	76	—
76	77	—
77	78	—
78	79	—
79	80	—
80	81	—
81	82	—
82	83	—
83	84	—
84	85	—
85	86	—
86	87	—
87	88	—
88	89	—
89	90	—
90	91	—
91	92	—
92	93	—
93	94	—
94	95	—
95	96	—
96	97	—
97	98	—
98	99	—
99	100	—
100	101	—
101	102	—
102	103	—
103	104	—
104	105	—

1	2	3
105	106	—
106	107	—
107	108	—
108	109	—
109	110	—
110	111	—
111	112	—
112	113	—
113	114	—
114	115	—
115	116	—
116	117	—
117	118	—
118	119	—
119	120	—
120	121	—
121	122	—
122	123	—
123	124	—
124	125	—
125	126	—
126	127	—
127	128	—
128	129	—
129	130	—
130	131	—
131	132	—
132	133	—
133	134	—
134	135	—
135	136	—
136	137	—
137	138	—
138	139	—
139	140	—
140	141	—
141	142	—
142	143	—
143	144	—
144	145	—
145	146	—

1	2	3
146	147	—
147	148	—
148	149	—
149	150	—
150	151	—
151	152	—
152	153	—
153	154	—
154	155	—
155	156	—
156	157	—
157	158	—
158	159	—
159	160	—
160	161	—
161	162	—
162	163	—
163	164	—
164	165	—
165	166	—
166	167	—
167	168	—
168	169	—
169	170	—
170	171	—
171	172	—
172	173	—
173	174	—
174	175	—
175	176	—
176	177	—
177	178	—
178	179	—
179	180	—
180	181	—
181	182	—
182	183	—
183	184	—
184	185	—
185	186	—
186	187	—

1	2	3
187	188	—
188	189	—
189	190	—
190	191	—
191	1	—
192	193	—
193	194	—
194	195	—
195	196	—
196	197	—
197	198	—
198	199	—
199	200	—
200	201	—
201	202	—
202	203	—
203	204	—
204	205	—
205	206	—
206	207	—
207	208	—
208	209	—
209	210	—
210	211	—
211	212	—
212	213	—
213	214	—
214	215	—
215	216	—
216	217	—
217	218	—
218	219	—
219	220	—
220	221	—
221	222	—
222	223	—
223	224	—
224	225	—
225	226	—
226	227	—

1	2	3
227	228	—
228	229	—
229	230	—
230	231	—
231	232	—
232	233	—
233	234	—
234	235	—
235	236	—
236	237	—
237	238	—
238	239	—
239	240	—
240	241	—
241	242	—
242	243	—
243	244	—
244	245	—
245	246	—
246	247	—
247	248	—
248	249	—
249	250	—
250	251	—
251	252	—
252	253	—
253	254	—
254	255	—
255	256	—
256	257	—
257	258	—
258	259	—
259	260	—
260	261	—
261	262	—
262	263	—
263	264	—
264	265	—
265	266	—
266	267	—
267	268	—

1	2	3
268	269	—
269	270	—
270	271	—
271	272	—
272	273	—
273	274	—
274	275	—
275	276	—
276	277	—
277	278	—
278	279	—
279	280	—
280	281	—
281	282	—
282	283	—
283	284	—
284	285	—
285	286	—
286	287	—
287	288	—
288	289	—
289	290	—
290	291	—
291	292	—
292	293	—
293	294	—
294	295	—
295	296	—
296	297	—
297	298	—
298	299	—
299	300	—
300	301	—
301	302	—
302	303	—
303	304	—
304	192	—
305	306	—
306	307	—
307	308	—

1	2	3
308	309	—
309	310	—
310	311	—
311	312	—
312	313	—
313	314	—
314	315	—
315	316	—
316	317	—
317	318	—
318	319	—
319	320	—
320	321	—
321	322	—
322	323	—
323	324	—
324	325	—
325	326	—
326	327	—
327	328	—
328	329	—
329	330	—
330	331	—
331	332	—
332	333	—
333	334	—
334	335	—
335	336	—
336	337	—
337	338	—
338	339	—
339	340	—
340	341	—
341	342	—
342	343	—
343	344	—
344	345	—
345	346	—
346	347	—
347	348	—
348	349	—

1	2	3
349	350	—
350	351	—
351	352	—
352	353	—
353	354	—
354	355	—
355	356	—
356	357	—
357	358	—
358	359	—
359	360	—
360	361	—
361	362	—
362	363	—
363	364	—
364	365	—
365	366	—
366	367	—
367	368	—
368	369	—
369	370	—
370	371	—
371	372	—
372	373	—
373	374	—
374	375	—
375	376	—
376	377	—
377	378	—
378	379	—
379	380	—
380	381	—
381	382	—
382	383	—
383	384	—
384	385	—
385	386	—
386	387	—
387	388	—
388	389	—
389	390	—

1	2	3
390	391	—
391	392	—
392	393	—
393	394	—
394	395	—
395	396	—
396	397	—
397	398	—
398	399	—
399	400	—
400	401	—
401	402	—
402	403	—
403	404	—
404	405	—
405	406	—
406	407	—
407	408	—
408	409	—
409	410	—
410	411	—
411	412	—
412	413	—
413	414	—
414	415	—
415	416	—
416	417	—
417	418	—
418	419	—
419	420	—
420	421	—
421	422	—
422	423	—
423	424	—
424	425	—
425	426	—
426	427	—
427	305	—
428	429	—
429	430	—

1	2	3
430	431	—
431	432	—
432	433	—
433	434	—
434	435	—
435	436	—
436	437	—
437	438	—
438	439	—
439	440	—
440	441	—
441	442	—
442	443	—
443	444	—
444	445	—
445	446	—
446	447	—
447	448	—
448	449	—
449	450	—
450	451	—
451	452	—
452	453	—
453	454	—
454	455	—
455	456	—
456	457	—
457	458	—
458	459	—
459	460	—
460	461	—
461	462	—
462	463	—
463	464	—
464	465	—
465	466	—
466	467	—
467	468	—
468	469	—
469	470	—
470	471	—

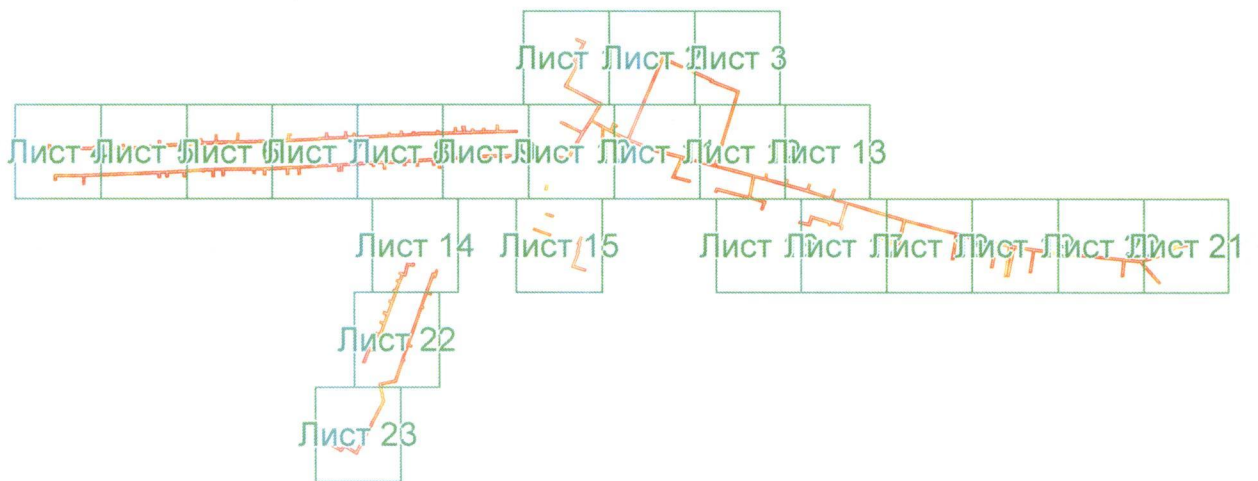
1	2	3
471	472	—
472	428	—
473	474	—
474	475	—
475	476	—
476	477	—
477	478	—
478	479	—
479	480	—
480	481	—
481	482	—
482	483	—
483	484	—
484	485	—
485	486	—
486	487	—
487	488	—
488	489	—
489	490	—
490	491	—
491	492	—
492	493	—
493	494	—
494	495	—
495	496	—
496	497	—
497	498	—
498	499	—
499	500	—
500	501	—
501	502	—
502	503	—
503	504	—
504	505	—
505	506	—
506	507	—
507	508	—
508	509	—
509	510	—
510	511	—

1	2	3
511	512	—
512	513	—
513	514	—
514	515	—
515	516	—
516	517	—
517	518	—
518	519	—
519	520	—
520	521	—
521	522	—
522	523	—
523	524	—
524	525	—
525	526	—
526	527	—
527	528	—
528	529	—
529	530	—
530	531	—
531	532	—
532	473	—
533	534	—
534	535	—
535	536	—
536	537	—
537	538	—
538	539	—
539	540	—
540	541	—
541	542	—
542	543	—
543	544	—
544	545	—
545	546	—
546	533	—
547	548	—
548	549	—
549	550	—

1	2	3
550	547	—
551	552	—
552	553	—
553	554	—
554	551	—
555	556	—
556	557	—
557	558	—
558	555	—

План границ охранной зоны

Основной лист



Масштаб 1:13839

Используемые условные знаки и обозначения:



– область выносного листа;

23

– номер выносного листа.

Приложение № 21
к постановлению
Правительства области
от 20.08.2018 № 539-н

Текстовое и графическое описание местоположения границ
охранной зоны газораспределительной сети объекта газоснабжения
Г/провод в с. Баклановка Сорочинский р-н инв. № 1220219

Сведения об охранной зоне

№ п/п	Характеристики охранной зоны	Описание характеристик
1	2	3
1.	Местоположение охранной зоны	Оренбургская область, Сорочинский городской округ; охранная зона объекта газораспределения Г/провод в с. Баклановка Сорочинский р-н инв. № 1220219, номер: 1
2.	Площадь \pm величина погрешности определения площади ($P \pm \Delta P$)	4010 кв. метров \pm 22 кв. метра
3.	Иные характеристики охранной зоны	на земельные участки, входящие в охранные зоны газораспределительных сетей, в целях предупреждения их повреждения или нарушения условий их нормальной эксплуатации налагаются ограничения (обременения) в соответствии с Правилами охраны газораспределительных сетей, утвержденными постановлением Правительства Российской Федерации от 20 ноября 2000 года № 878, которыми запрещается: а) строить объекты жилищно-гражданского и производственного назначения; б) сносить и реконструировать мосты, коллекторы, автомобильные и железные дороги с расположенными на них газораспределительными сетями без предварительного выноса этих газопроводов по согласованию с эксплуатационными организациями; в) разрушать берегоукрепительные сооружения, водопропускные устройства,

1	2	3
		<p>земляные и иные сооружения, предохраняющие газораспределительные сети от разрушений;</p> <p>г) перемещать, повреждать, засыпать и уничтожать опознавательные знаки, контрольно-измерительные пункты и другие устройства газораспределительных сетей;</p> <p>д) устраивать свалки и склады, разливать растворы кислот, солей, щелочей и других химически активных веществ;</p> <p>е) огораживать и перегораживать охранные зоны, препятствовать доступу персонала эксплуатационных организаций к газораспределительным сетям, проведению обслуживания и устранению повреждений газораспределительных сетей;</p> <p>ж) разводить огонь и размещать источники огня;</p> <p>з) рыть погреба, копать и обрабатывать почву сельскохозяйственными и мелиоративными орудиями и механизмами на глубину более 0,3 метра;</p> <p>и) открывать калитки и двери газорегуляторных пунктов, станций катодной и дренажной защиты, люки подземных колодцев, включать или отключать электроснабжение средств связи, освещения и систем телемеханики;</p> <p>к) набрасывать, приставлять и привязывать к опорам и надземным газопроводам, ограждениям и зданиям газораспределительных сетей посторонние предметы, лестницы, влезать на них;</p> <p>л) самовольно подключаться к газораспределительным сетям</p>

Сведения о местоположении границ охранной зоны

Система координат: МСК – субъект 56				
Сведения о характерных точках границ охранной зоны				
обозначение характерных точек границы	координаты (метров)		метод определения координат и средняя квадратическая погрешность положения характерной точки (Mt) (метров)	описание закрепле- ния точки
	X	Y		
1	2	3	4	5
1	526202,2	1365964,6	аналитический метод; 0,10	—
2	526204,1	1365968,1	аналитический метод; 0,10	—
3	526073,6	1366034,5	аналитический метод; 0,10	—
4	526014,3	1366065,2	аналитический метод; 0,10	—
5	525924,8	1366101,5	аналитический метод; 0,10	—
6	525850,3	1366119,0	аналитический метод; 0,10	—
7	525674,5	1366147,6	аналитический метод; 0,10	—
8	525495,8	1366192,4	аналитический метод; 0,10	—
9	525495,0	1366188,5	аналитический метод; 0,10	—
10	525673,6	1366143,7	аналитический метод; 0,10	—
11	525849,5	1366115,1	аналитический метод; 0,10	—
12	525923,7	1366097,6	аналитический метод; 0,10	—
13	526012,7	1366061,5	аналитический метод; 0,10	—
14	526071,8	1366031,0	аналитический метод; 0,10	—
1	526202,2	1365964,6	аналитический метод; 0,10	—
15	526186,5	1367017,1	аналитический метод; 0,10	—
16	526210,2	1367270,6	аналитический метод; 0,10	—
17	526206,3	1367271,1	аналитический метод; 0,10	—
18	526182,5	1367017,4	аналитический метод; 0,10	—
15	526186,5	1367017,1	аналитический метод; 0,10	—

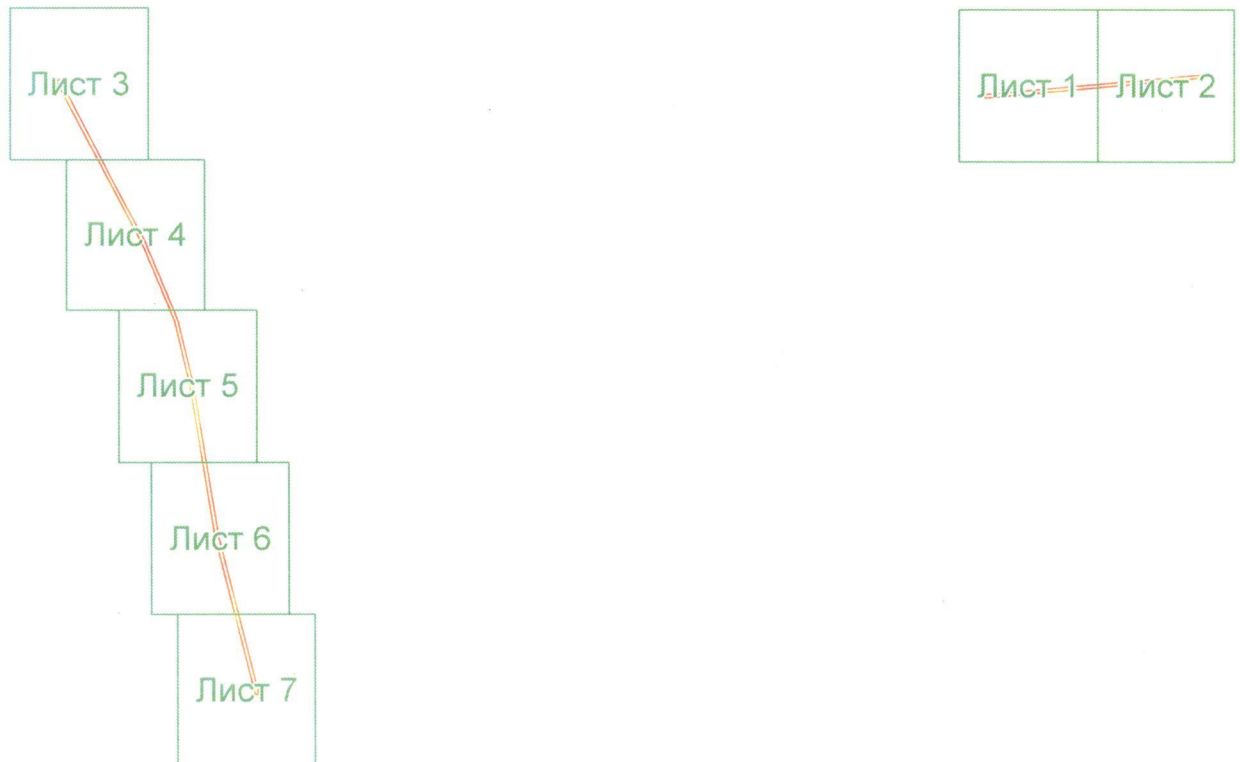
Сведения о частях границ охранной зоны

Обозначение части границ		Описание прохождения части границ
от точки	до точки	
1	2	3
1	2	—
2	3	—

1	2	3
3	4	—
4	5	—
5	6	—
6	7	—
7	8	—
8	9	—
9	10	—
10	11	—
11	12	—
12	13	—
13	14	—
14	1	—
15	16	—
16	17	—
17	18	—
18	15	—

План границ охранной зоны

Основной лист



Масштаб 1:8676

Используемые условные знаки и обозначения:



— область выносного листа;

23

— номер выносного листа.

Приложение № 22
к постановлению
Правительства области
от 20.08.2018 № 539-п

Текстовое и графическое описание местоположения границ
охранной зоны газораспределительной сети объекта газоснабжения
Газопровод низкого давления п. Новый ул. Некрасова
Сорочинский р-н инв. № 1221070

Сведения об охранной зоне

№ п/п	Характеристики охранной зоны	Описание характеристик
1	2	3
1.	Местоположение охранной зоны	Оренбургская область, Сорочинский район; охранная зона объекта газораспределения Газопровод низкого давления п. Новый ул. Некрасова Сорочинский р-н инв. № 1221070, номер: 1
2.	Площадь \pm величина погрешности определения площади ($P \pm \Delta P$)	1212 кв. метров \pm 12 кв. метров
3.	Иные характеристики охранной зоны	на земельные участки, входящие в охранные зоны газораспределительных сетей, в целях предупреждения их повреждения или нарушения условий их нормальной эксплуатации налагаются ограничения (обременения) в соответствии с Правилами охраны газораспределительных сетей, утвержденными постановлением Правительства Российской Федерации от 20 ноября 2000 года № 878, которыми запрещается: а) строить объекты жилищно-гражданского и производственного назначения; б) сносить и реконструировать мосты, коллекторы, автомобильные и железные дороги с расположенными на них газораспределительными сетями без предварительного выноса этих газопроводов по согласованию с эксплуатационными организациями;

1	2	3
		<p>в) разрушать берегоукрепительные сооружения, водопропускные устройства, земляные и иные сооружения, предохраняющие газораспределительные сети от разрушений;</p> <p>г) перемещать, повреждать, засыпать и уничтожать опознавательные знаки, контрольно-измерительные пункты и другие устройства газораспределительных сетей;</p> <p>д) устраивать свалки и склады, разливать растворы кислот, солей, щелочей и других химически активных веществ;</p> <p>е) огораживать и перегораживать охранные зоны, препятствовать доступу персонала эксплуатационных организаций к газораспределительным сетям, проведению обслуживания и устранению повреждений газораспределительных сетей;</p> <p>ж) разводить огонь и размещать источники огня;</p> <p>з) рыть погреба, копать и обрабатывать почву сельскохозяйственными и мелиоративными орудиями и механизмами на глубину более 0,3 метра;</p> <p>и) открывать калитки и двери газорегуляторных пунктов, станций катодной и дренажной защиты, люки подземных колодцев, включать или отключать электроснабжение средств связи, освещения и систем телемеханики;</p> <p>к) набрасывать, приставлять и привязывать к опорам и надземным газопроводам, ограждениям и зданиям газораспределительных сетей посторонние предметы, лестницы, влезать на них;</p> <p>л) самовольно подключаться к газораспределительным сетям</p>

Сведения о местоположении границ охранной зоны

Система координат: МСК – субъект 56				
Сведения о характерных точках границ охранной зоны				
обозначение характерных точек границы	координаты (метров)		метод определения координат и средняя квадратическая погрешность положения характерной точки (Mt) (метров)	описание закрепле- ния точки
	X	Y		
1	2	3	4	5
1	504754,87	1372705,47	аналитический метод; 0,10	-
2	504752,22	1372708,47	аналитический метод; 0,10	-
3	504726,41	1372685,82	аналитический метод; 0,10	-
4	504729,06	1372682,83	аналитический метод; 0,10	-
1	504754,87	1372705,47	аналитический метод; 0,10	-
5	504639,85	1372822,19	аналитический метод; 0,10	-
6	504643,03	1372824,61	аналитический метод; 0,10	-
7	504637,73	1372831,55	аналитический метод; 0,10	-
8	504614,28	1372813,34	аналитический метод; 0,10	-
9	504616,74	1372810,18	аналитический метод; 0,10	-
10	504636,99	1372825,94	аналитический метод; 0,10	-
5	504639,85	1372822,19	аналитический метод; 0,10	-
11	504848,52	1372703,80	аналитический метод; 0,10	-
12	504845,87	1372706,92	аналитический метод; 0,10	-
13	504842,82	1372704,33	аналитический метод; 0,10	-
14	504848,11	1372698,11	аналитический метод; 0,10	-
15	504870,85	1372717,60	аналитический метод; 0,10	-
16	504868,25	1372720,64	аналитический метод; 0,10	-
11	504848,52	1372703,80	аналитический метод; 0,10	-
17	504744,32	1372717,63	аналитический метод; 0,10	-
18	504741,75	1372720,70	аналитический метод; 0,10	-
19	504715,58	1372698,85	аналитический метод; 0,10	-
20	504718,14	1372695,78	аналитический метод; 0,10	-
17	504744,32	1372717,63	аналитический метод; 0,10	-
21	504890,56	1372695,06	аналитический метод; 0,10	-
22	504887,97	1372698,11	аналитический метод; 0,10	-
23	504866,77	1372680,08	аналитический метод; 0,10	-

1	2	3	4	5
24	504865,48	1372681,61	аналитический метод; 0,10	-
25	504862,74	1372679,07	аналитический метод; 0,10	-
26	504864,03	1372677,55	аналитический метод; 0,10	-
27	504866,51	1372674,58	аналитический метод; 0,10	-
21	504890,56	1372695,06	аналитический метод; 0,10	-
28	504845,53	1372606,37	аналитический метод; 0,10	-
29	504842,90	1372609,38	аналитический метод; 0,10	-
30	504818,44	1372588,09	аналитический метод; 0,10	-
31	504821,06	1372585,07	аналитический метод; 0,10	-
28	504845,53	1372606,37	аналитический метод; 0,10	-
32	504659,79	1372804,88	аналитический метод; 0,10	-
33	504657,19	1372807,92	аналитический метод; 0,10	-
34	504635,68	1372789,31	аналитический метод; 0,10	-
35	504638,28	1372786,27	аналитический метод; 0,10	-
32	504659,79	1372804,88	аналитический метод; 0,10	-
36	504849,32	1372740,51	аналитический метод; 0,10	-
37	504846,74	1372743,57	аналитический метод; 0,10	-
38	504830,74	1372730,08	аналитический метод; 0,10	-
39	504829,10	1372731,96	аналитический метод; 0,10	-
40	504826,13	1372729,04	аналитический метод; 0,10	-
41	504830,47	1372724,64	аналитический метод; 0,10	-
36	504849,32	1372740,51	аналитический метод; 0,10	-
42	504812,37	1372752,46	аналитический метод; 0,10	-
43	504810,59	1372754,52	аналитический метод; 0,10	-
44	504807,60	1372751,87	аналитический метод; 0,10	-
45	504812,03	1372746,84	аналитический метод; 0,10	-
46	504829,21	1372761,76	аналитический метод; 0,10	-
47	504826,59	1372764,78	аналитический метод; 0,10	-
42	504812,37	1372752,46	аналитический метод; 0,10	-
48	504713,40	1372858,51	аналитический метод; 0,10	-
49	504727,41	1372871,34	аналитический метод; 0,10	-
50	504724,71	1372874,29	аналитический метод; 0,10	-
51	504710,70	1372861,46	аналитический метод; 0,10	-
48	504713,40	1372858,51	аналитический метод; 0,10	-

Сведения о частях границ охранной зоны

Обозначение части границ		Описание прохождения части границ
от точки	до точки	
1	2	3
1	2	-
2	3	-
3	4	-
4	1	-
5	6	-
6	7	-
7	8	-
8	9	-
9	10	-
10	5	-
11	12	-
12	13	-
13	14	-
14	15	-
15	16	-
16	11	-
17	18	-
18	19	-
19	20	-
20	17	-
21	22	-
22	23	-
23	24	-
24	25	-
25	26	-
26	27	-
27	21	-
28	29	-
29	30	-
30	31	-
31	28	-

1	2	3
32	33	-
33	34	-
34	35	-
35	32	-
36	37	-
37	38	-
38	39	-
39	40	-
40	41	-
41	36	-
42	43	-
43	44	-
44	45	-
45	46	-
46	47	-
47	42	-
48	49	-
49	50	-
50	51	-
51	48	-

План границ охранной зоны

Основной лист



Масштаб 1: 2598

Используемые условные знаки и обозначения:



– область выносного листа;

23

– номер выносного листа.

Приложение № 23
к постановлению
Правительства области
от 20.08.2018 № 539-п

Текстовое и графическое описание местоположения границ охранной зоны газораспределительной сети объекта газоснабжения г/провод кооператива № 44 ул. Автомобилистов, Кленовая, Киевская инв. № 1220192

Сведения об охранной зоне

№ п/п	Характеристики охранной зоны	Описание характеристик
1	2	3
1.	Местоположение охранной зоны	Оренбургская область, г. Сорочинск; охранная зона газораспределительной сети объекта газоснабжения г/провод кооператива № 44 ул. Автомобилистов, Кленовая, Киевская инв. № 1220192, номер: 1
2.	Площадь ± величина погрешности определения площади ($P \pm \Delta P$)	13153 кв. метра ± 40 кв. метров
3.	Иные характеристики охранной зоны	на земельные участки, входящие в охранные зоны газораспределительных сетей, в целях предупреждения их повреждения или нарушения условий их нормальной эксплуатации налагаются ограничения (обременения) в соответствии с Правилами охраны газораспределительных сетей, утвержденными постановлением Правительства Российской Федерации от 20 ноября 2000 года № 878, которыми запрещается: а) строить объекты жилищно-гражданского и производственного назначения; б) сносить и реконструировать мосты, коллекторы, автомобильные и железные дороги с расположенными на них газораспределительными сетями без предварительного выноса этих газопроводов по согласованию с

1	2	3
		<p>эксплуатационными организациями;</p> <p>в) разрушать берегоукрепительные сооружения, водопропускные устройства, земляные и иные сооружения, предохраняющие газораспределительные сети от разрушений;</p> <p>г) перемещать, повреждать, засыпать и уничтожать опознавательные знаки, контрольно-измерительные пункты и другие устройства газораспределительных сетей;</p> <p>д) устраивать свалки и склады, разливать растворы кислот, солей, щелочей и других химически активных веществ;</p> <p>е) огораживать и перегораживать охранные зоны, препятствовать доступу персонала эксплуатационных организаций к газораспределительным сетям, проведению обслуживания и устранению повреждений газораспределительных сетей;</p> <p>ж) разводить огонь и размещать источники огня;</p> <p>з) рыть погреба, копать и обрабатывать почву сельскохозяйственными и мелиоративными орудиями и механизмами на глубину более 0,3 метра;</p> <p>и) открывать калитки и двери газорегуляторных пунктов, станций катодной и дренажной защиты, люки подземных колодцев, включать или отключать электроснабжение средств связи, освещения и систем телемеханики;</p> <p>к) набрасывать, приставлять и привязывать к опорам и надземным газопроводам, ограждениям и зданиям газораспределительных сетей посторонние предметы, лестницы, влезать на них;</p> <p>л) самовольно подключаться к газораспределительным сетям</p>

Сведения о местоположении границ охранной зоны

Система координат: МСК – субъект 56				
Сведения о характерных точках границ охранной зоны				
обозначение характерных точек границы	координаты (метров)		метод определения координат и средняя квадратическая погрешность положения характерной точки (Mt) (метров)	описание закрепления точки
	X	Y		
1	2	3	4	5
1	504558,99	1374289,33	метод спутниковых геодезических измерений (определений); 0,10	-
2	504556,85	1374292,98	метод спутниковых геодезических измерений (определений); 0,10	-
3	504553,41	1374290,96	метод спутниковых геодезических измерений (определений); 0,10	-
4	504555,60	1374287,20	метод спутниковых геодезических измерений (определений); 0,10	-
5	504554,08	1374286,25	метод спутниковых геодезических измерений (определений); 0,10	-
6	504551,92	1374289,95	метод спутниковых геодезических измерений (определений); 0,10	-
7	504548,46	1374287,95	метод спутниковых геодезических измерений (определений); 0,10	-

1	2	3	4	5
8	504550,69	1374284,12	метод спутниковых геодезических измерений (определений); 0,10	-
9	504529,58	1374270,89	метод спутниковых геодезических измерений (определений); 0,10	-
10	504527,55	1374274,56	метод спутниковых геодезических измерений (определений); 0,10	-
11	504524,05	1374272,62	метод спутниковых геодезических измерений (определений); 0,10	-
12	504526,18	1374268,76	метод спутниковых геодезических измерений (определений); 0,10	-
13	504511,32	1374259,45	метод спутниковых геодезических измерений (определений); 0,10	-
14	504509,44	1374262,73	метод спутниковых геодезических измерений (определений); 0,10	-
15	504505,98	1374260,73	метод спутниковых геодезических измерений (определений); 0,10	-
16	504507,93	1374257,32	метод спутниковых геодезических измерений (определений); 0,10	-
17	504503,60	1374254,61	метод спутниковых геодезических измерений (определений); 0,10	-

1	2	3	4	5
18	504501,54	1374257,69	метод спутниковых геодезических измерений (определений); 0,10	-
19	504498,22	1374255,47	метод спутниковых геодезических измерений (определений); 0,10	-
20	504500,21	1374252,48	метод спутниковых геодезических измерений (определений); 0,10	-
21	504484,51	1374242,64	метод спутниковых геодезических измерений (определений); 0,10	-
22	504482,83	1374245,50	метод спутниковых геодезических измерений (определений); 0,10	-
23	504479,39	1374243,46	метод спутниковых геодезических измерений (определений); 0,10	-
24	504481,12	1374240,51	метод спутниковых геодезических измерений (определений); 0,10	-
25	504477,86	1374238,47	метод спутниковых геодезических измерений (определений); 0,10	-
26	504476,51	1374240,92	метод спутниковых геодезических измерений (определений); 0,10	-
27	504473,01	1374239,00	метод спутниковых геодезических измерений (определений); 0,10	-

1	2	3	4	5
28	504474,46	1374236,34	метод спутниковых геодезических измерений (определений); 0,10	-
29	504460,12	1374227,34	метод спутниковых геодезических измерений (определений); 0,10	-
30	504458,74	1374229,49	метод спутниковых геодезических измерений (определений); 0,10	-
31	504455,38	1374227,33	метод спутниковых геодезических измерений (определений); 0,10	-
32	504456,73	1374225,22	метод спутниковых геодезических измерений (определений); 0,10	-
33	504452,76	1374222,73	метод спутниковых геодезических измерений (определений); 0,10	-
34	504414,69	1374280,36	метод спутниковых геодезических измерений (определений); 0,10	-
35	504429,26	1374289,47	метод спутниковых геодезических измерений (определений); 0,10	-
36	504435,92	1374278,56	метод спутниковых геодезических измерений (определений); 0,10	-
37	504427,54	1374273,24	метод спутниковых геодезических измерений (определений); 0,10	-

1	2	3	4	5
38	504429,68	1374269,86	метод спутниковых геодезических измерений (определений); 0,10	-
39	504439,70	1374276,23	метод спутниковых геодезических измерений (определений); 0,10	-
40	504450,17	1374282,45	метод спутниковых геодезических измерений (определений); 0,10	-
41	504448,13	1374285,89	метод спутниковых геодезических измерений (определений); 0,10	-
42	504439,33	1374280,66	метод спутниковых геодезических измерений (определений); 0,10	-
43	504432,65	1374291,59	метод спутниковых геодезических измерений (определений); 0,10	-
44	504454,44	1374305,20	метод спутниковых геодезических измерений (определений); 0,10	-
45	504460,98	1374294,90	метод спутниковых геодезических измерений (определений); 0,10	-
46	504455,24	1374291,44	метод спутниковых геодезических измерений (определений); 0,10	-
47	504457,30	1374288,02	метод спутниковых геодезических измерений (определений); 0,10	-

1	2	3	4	5
48	504464,81	1374292,54	метод спутниковых геодезических измерений (определений); 0,10	-
49	504473,27	1374297,68	метод спутниковых геодезических измерений (определений); 0,10	-
50	504471,19	1374301,10	метод спутниковых геодезических измерений (определений); 0,10	-
51	504464,41	1374296,98	метод спутниковых геодезических измерений (определений); 0,10	-
52	504457,83	1374307,32	метод спутниковых геодезических измерений (определений); 0,10	-
53	504479,64	1374320,95	метод спутниковых геодезических измерений (определений); 0,10	-
54	504486,26	1374310,65	метод спутниковых геодезических измерений (определений); 0,10	-
55	504480,36	1374306,93	метод спутниковых геодезических измерений (определений); 0,10	-
56	504482,50	1374303,55	метод спутниковых геодезических измерений (определений); 0,10	-
57	504490,09	1374308,35	метод спутниковых геодезических измерений (определений); 0,10	-

1	2	3	4	5
58	504497,57	1374313,02	метод спутниковых геодезических измерений (определений); 0,10	-
59	504495,45	1374316,42	метод спутниковых геодезических измерений (определений); 0,10	-
60	504489,64	1374312,78	метод спутниковых геодезических измерений (определений); 0,10	-
61	504483,03	1374323,07	метод спутниковых геодезических измерений (определений); 0,10	-
62	504505,19	1374336,92	метод спутниковых геодезических измерений (определений); 0,10	-
63	504512,07	1374326,09	метод спутниковых геодезических измерений (определений); 0,10	-
64	504506,42	1374322,54	метод спутниковых геодезических измерений (определений); 0,10	-
65	504508,54	1374319,16	метод спутниковых геодезических измерений (определений); 0,10	-
66	504517,62	1374324,85	метод спутниковых геодезических измерений (определений); 0,10	-
67	504508,57	1374339,06	метод спутниковых геодезических измерений (определений); 0,10	-

1	2	3	4	5
68	504529,44	1374352,49	метод спутниковых геодезических измерений (определений); 0,10	-
69	504535,77	1374342,80	метод спутниковых геодезических измерений (определений); 0,10	-
70	504531,65	1374340,43	метод спутниковых геодезических измерений (определений); 0,10	-
71	504533,63	1374336,97	метод спутниковых геодезических измерений (определений); 0,10	-
72	504539,62	1374340,40	метод спутниковых геодезических измерений (определений); 0,10	-
73	504546,04	1374344,18	метод спутниковых геодезических измерений (определений); 0,10	-
74	504544,00	1374347,62	метод спутниковых геодезических измерений (определений); 0,10	-
75	504539,23	1374344,81	метод спутниковых геодезических измерений (определений); 0,10	-
76	504532,80	1374354,65	метод спутниковых геодезических измерений (определений); 0,10	-
77	504553,70	1374368,10	метод спутниковых геодезических измерений (определений); 0,10	-

1	2	3	4	5
78	504560,76	1374357,78	метод спутниковых геодезических измерений (определений); 0,10	-
79	504554,82	1374354,08	метод спутниковых геодезических измерений (определений); 0,10	-
80	504556,92	1374350,68	метод спутниковых геодезических измерений (определений); 0,10	-
81	504564,63	1374355,47	метод спутниковых геодезических измерений (определений); 0,10	-
82	504572,96	1374360,46	метод спутниковых геодезических измерений (определений); 0,10	-
83	504570,90	1374363,90	метод спутниковых геодезических измерений (определений); 0,10	-
84	504564,18	1374359,86	метод спутниковых геодезических измерений (определений); 0,10	-
85	504557,06	1374370,26	метод спутниковых геодезических измерений (определений); 0,10	-
86	504557,64	1374370,63	метод спутниковых геодезических измерений (определений); 0,10	-
87	504580,83	1374385,57	метод спутниковых геодезических измерений (определений); 0,10	-

1	2	3	4	5
88	504587,75	1374375,02	метод спутниковых геодезических измерений (определений); 0,10	-
89	504582,59	1374372,22	метод спутниковых геодезических измерений (определений); 0,10	-
90	504584,51	1374368,70	метод спутниковых геодезических измерений (определений); 0,10	-
91	504591,57	1374372,54	метод спутниковых геодезических измерений (определений); 0,10	-
92	504599,10	1374376,64	метод спутниковых геодезических измерений (определений); 0,10	-
93	504597,20	1374380,16	метод спутниковых геодезических измерений (определений); 0,10	-
94	504591,27	1374376,94	метод спутниковых геодезических измерений (определений); 0,10	-
95	504584,20	1374387,74	метод спутниковых геодезических измерений (определений); 0,10	-
96	504597,91	1374396,58	метод спутниковых геодезических измерений (определений); 0,10	-
97	504620,84	1374404,62	метод спутниковых геодезических измерений (определений); 0,10	-

1	2	3	4	5
98	504632,94	1374412,24	метод спутниковых геодезических измерений (определений); 0,10	-
99	504633,05	1374412,09	метод спутниковых геодезических измерений (определений); 0,10	-
100	504636,31	1374414,16	метод спутниковых геодезических измерений (определений); 0,10	-
101	504636,21	1374414,30	метод спутниковых геодезических измерений (определений); 0,10	-
102	504657,53	1374427,75	метод спутниковых геодезических измерений (определений); 0,10	-
103	504661,45	1374420,89	метод спутниковых геодезических измерений (определений); 0,10	-
104	504652,27	1374414,01	метод спутниковых геодезических измерений (определений); 0,10	-
105	504659,31	1374403,10	метод спутниковых геодезических измерений (определений); 0,10	-
106	504662,67	1374405,26	метод спутниковых геодезических измерений (определений); 0,10	-
107	504657,66	1374413,06	метод спутниковых геодезических измерений (определений); 0,10	-

1	2	3	4	5
108	504666,67	1374419,80	метод спутниковых геодезических измерений (определений); 0,10	-
109	504660,90	1374429,93	метод спутниковых геодезических измерений (определений); 0,10	-
110	504673,37	1374438,18	метод спутниковых геодезических измерений (определений); 0,10	-
111	504673,42	1374438,21	метод спутниковых геодезических измерений (определений); 0,10	-
112	504708,73	1374462,89	метод спутниковых геодезических измерений (определений); 0,10	-
113	504715,54	1374452,58	метод спутниковых геодезических измерений (определений); 0,10	-
114	504710,37	1374449,15	метод спутниковых геодезических измерений (определений); 0,10	-
115	504712,57	1374445,81	метод спутниковых геодезических измерений (определений); 0,10	-
116	504719,38	1374450,33	метод спутниковых геодезических измерений (определений); 0,10	-
117	504724,68	1374453,50	метод спутниковых геодезических измерений (определений); 0,10	-

1	2	3	4	5
118	504722,62	1374456,94	метод спутниковых геодезических измерений (определений); 0,10	-
119	504718,92	1374454,72	метод спутниковых геодезических измерений (определений); 0,10	-
120	504712,01	1374465,18	метод спутниковых геодезических измерений (определений); 0,10	-
121	504733,41	1374480,14	метод спутниковых геодезических измерений (определений); 0,10	-
122	504743,48	1374464,55	метод спутниковых геодезических измерений (определений); 0,10	-
123	504745,88	1374461,23	метод спутниковых геодезических измерений (определений); 0,10	-
124	504749,12	1374463,57	метод спутниковых геодезических измерений (определений); 0,10	-
125	504747,95	1374465,19	метод спутниковых геодезических измерений (определений); 0,10	-
126	504747,93	1374465,22	метод спутниковых геодезических измерений (определений); 0,10	-
127	504749,64	1374466,36	метод спутниковых геодезических измерений (определений); 0,10	-

1	2	3	4	5
128	504747,40	1374469,68	метод спутниковых геодезических измерений (определений); 0,10	-
129	504745,68	1374468,52	метод спутниковых геодезических измерений (определений); 0,10	-
130	504736,78	1374482,30	метод спутниковых геодезических измерений (определений); 0,10	-
131	504756,65	1374493,97	метод спутниковых геодезических измерений (определений); 0,10	-
132	504764,71	1374477,04	метод спутниковых геодезических измерений (определений); 0,10	-
133	504768,33	1374478,76	метод спутниковых геодезических измерений (определений); 0,10	-
134	504758,39	1374499,65	метод спутниковых геодезических измерений (определений); 0,10	-
135	504732,82	1374484,61	метод спутниковых геодезических измерений (определений); 0,10	-
136	504710,78	1374469,20	метод спутниковых геодезических измерений (определений); 0,10	-
137	504704,16	1374479,56	метод спутниковых геодезических измерений (определений); 0,10	-

1	2	3	4	5
138	504703,64	1374480,44	метод спутниковых геодезических измерений (определений); 0,10	-
139	504709,45	1374484,19	метод спутниковых геодезических измерений (определений); 0,10	-
140	504707,29	1374487,55	метод спутниковых геодезических измерений (определений); 0,10	-
141	504699,86	1374482,76	метод спутниковых геодезических измерений (определений); 0,10	-
142	504693,08	1374478,55	метод спутниковых геодезических измерений (определений); 0,10	-
143	504695,18	1374475,15	метод спутниковых геодезических измерений (определений); 0,10	-
144	504700,26	1374478,30	метод спутниковых геодезических измерений (определений); 0,10	-
145	504700,77	1374477,43	метод спутниковых геодезических измерений (определений); 0,10	-
146	504707,50	1374466,91	метод спутниковых геодезических измерений (определений); 0,10	-
147	504685,68	1374451,66	метод спутниковых геодезических измерений (определений); 0,10	-

1	2	3	4	5
148	504678,50	1374463,12	метод спутниковых геодезических измерений (определений); 0,10	-
149	504682,80	1374466,06	метод спутниковых геодезических измерений (определений); 0,10	-
150	504680,54	1374469,36	метод спутниковых геодезических измерений (определений); 0,10	-
151	504674,67	1374465,35	метод спутниковых геодезических измерений (определений); 0,10	-
152	504669,40	1374461,81	метод спутниковых геодезических измерений (определений); 0,10	-
153	504671,62	1374458,49	метод спутниковых геодезических измерений (определений); 0,10	-
154	504675,19	1374460,88	метод спутниковых геодезических измерений (определений); 0,10	-
155	504682,39	1374449,37	метод спутниковых геодезических измерений (определений); 0,10	-
156	504671,15	1374441,50	метод спутниковых геодезических измерений (определений); 0,10	-
157	504660,16	1374434,23	метод спутниковых геодезических измерений (определений); 0,10	-

1	2	3	4	5
158	504653,20	1374445,66	метод спутниковых геодезических измерений (определений); 0,10	-
159	504658,38	1374448,78	метод спутниковых геодезических измерений (определений); 0,10	-
160	504656,32	1374452,20	метод спутниковых геодезических измерений (определений); 0,10	-
161	504649,42	1374448,04	метод спутниковых геодезических измерений (определений); 0,10	-
162	504649,40	1374448,03	метод спутниковых геодезических измерений (определений); 0,10	-
163	504643,60	1374444,45	метод спутниковых геодезических измерений (определений); 0,10	-
164	504645,70	1374441,05	метод спутниковых геодезических измерений (определений); 0,10	-
165	504649,79	1374443,57	метод спутниковых геодезических измерений (определений); 0,10	-
166	504656,82	1374432,03	метод спутниковых геодезических измерений (определений); 0,10	-
167	504634,32	1374417,84	метод спутниковых геодезических измерений (определений); 0,10	-

1	2	3	4	5
168	504627,82	1374428,49	метод спутниковых геодезических измерений (определений); 0,10	-
169	504632,04	1374431,09	метод спутниковых геодезических измерений (определений); 0,10	-
170	504629,94	1374434,49	метод спутниковых геодезических измерений (определений); 0,10	-
171	504624,03	1374430,86	метод спутниковых геодезических измерений (определений); 0,10	-
172	504618,65	1374427,60	метод спутниковых геодезических измерений (определений); 0,10	-
173	504620,73	1374424,18	метод спутниковых геодезических измерений (определений); 0,10	-
174	504624,40	1374426,40	метод спутниковых геодезических измерений (определений); 0,10	-
175	504630,94	1374415,71	метод спутниковых геодезических измерений (определений); 0,10	-
176	504619,13	1374408,26	метод спутниковых геодезических измерений (определений); 0,10	-
177	504596,13	1374400,20	метод спутниковых геодезических измерений (определений); 0,10	-

1	2	3	4	5
178	504585,41	1374393,28	метод спутниковых геодезических измерений (определений); 0,10	-
179	504576,40	1374405,36	метод спутниковых геодезических измерений (определений); 0,10	-
180	504580,97	1374408,30	метод спутниковых геодезических измерений (определений); 0,10	-
181	504578,81	1374411,66	метод спутниковых геодезических измерений (определений); 0,10	-
182	504572,44	1374407,57	метод спутниковых геодезических измерений (определений); 0,10	-
183	504565,33	1374403,16	метод спутниковых геодезических измерений (определений); 0,10	-
184	504567,45	1374399,76	метод спутниковых геодезических измерений (определений); 0,10	-
185	504573,01	1374403,21	метод спутниковых геодезических измерений (определений); 0,10	-
186	504582,04	1374391,11	метод спутниковых геодезических измерений (определений); 0,10	-
187	504557,20	1374375,10	метод спутниковых геодезических измерений (определений); 0,10	-

1	2	3	4	5
188	504548,89	1374388,79	метод спутниковых геодезических измерений (определений); 0,10	-
189	504545,47	1374386,71	метод спутниковых геодезических измерений (определений); 0,10	-
190	504553,84	1374372,94	метод спутниковых геодезических измерений (определений); 0,10	-
191	504553,17	1374372,51	метод спутниковых геодезических измерений (определений); 0,10	-
192	504530,63	1374358,01	метод спутниковых геодезических измерений (определений); 0,10	-
193	504524,35	1374367,62	метод спутниковых геодезических измерений (определений); 0,10	-
194	504529,63	1374370,83	метод спутниковых геодезических измерений (определений); 0,10	-
195	504527,55	1374374,25	метод спутниковых геодезических измерений (определений); 0,10	-
196	504520,51	1374369,97	метод спутниковых геодезических измерений (определений); 0,10	-
197	504514,50	1374366,24	метод спутниковых геодезических измерений (определений); 0,10	-

1	2	3	4	5
198	504516,60	1374362,84	метод спутниковых геодезических измерений (определений); 0,10	-
199	504520,94	1374365,53	метод спутниковых геодезических измерений (определений); 0,10	-
200	504527,26	1374355,84	метод спутниковых геодезических измерений (определений); 0,10	-
201	504516,12	1374348,68	метод спутниковых геодезических измерений (определений); 0,10	-
202	504505,76	1374365,88	метод спутниковых геодезических измерений (определений); 0,10	-
203	504502,34	1374363,82	метод спутниковых геодезических измерений (определений); 0,10	-
204	504512,75	1374346,51	метод спутниковых геодезических измерений (определений); 0,10	-
205	504504,74	1374341,36	метод спутниковых геодезических измерений (определений); 0,10	-
206	504482,50	1374327,46	метод спутниковых геодезических измерений (определений); 0,10	-
207	504475,66	1374338,84	метод спутниковых геодезических измерений (определений); 0,10	-

1	2	3	4	5
208	504481,06	1374341,95	метод спутниковых геодезических измерений (определений); 0,10	-
209	504479,06	1374345,41	метод спутниковых геодезических измерений (определений); 0,10	-
210	504471,90	1374341,29	метод спутниковых геодезических измерений (определений); 0,10	-
211	504465,34	1374337,53	метод спутниковых геодезических измерений (определений); 0,10	-
212	504467,34	1374334,07	метод спутниковых геодезических измерений (определений); 0,10	-
213	504472,19	1374336,85	метод спутниковых геодезических измерений (определений); 0,10	-
214	504479,10	1374325,34	метод спутниковых геодезических измерений (определений); 0,10	-
215	504455,69	1374310,70	метод спутниковых геодезических измерений (определений); 0,10	-
216	504448,37	1374322,27	метод спутниковых геодезических измерений (определений); 0,10	-
217	504454,26	1374325,87	метод спутниковых геодезических измерений (определений); 0,10	-

1	2	3	4	5
218	504452,18	1374329,29	метод спутниковых геодезических измерений (определений); 0,10	-
219	504444,57	1374324,63	метод спутниковых геодезических измерений (определений); 0,10	-
220	504437,80	1374320,60	метод спутниковых геодезических измерений (определений); 0,10	-
221	504439,84	1374317,16	метод спутниковых геодезических измерений (определений); 0,10	-
222	504444,95	1374320,21	метод спутниковых геодезических измерений (определений); 0,10	-
223	504452,30	1374308,58	метод спутниковых геодезических измерений (определений); 0,10	-
224	504430,52	1374294,97	метод спутниковых геодезических измерений (определений); 0,10	-
225	504423,08	1374306,45	метод спутниковых геодезических измерений (определений); 0,10	-
226	504428,66	1374309,93	метод спутниковых геодезических измерений (определений); 0,10	-
227	504426,54	1374313,33	метод спутниковых геодезических измерений (определений); 0,10	-

1	2	3	4	5
228	504419,26	1374308,78	метод спутниковых геодезических измерений (определений); 0,10	-
229	504412,03	1374304,54	метод спутниковых геодезических измерений (определений); 0,10	-
230	504414,05	1374301,08	метод спутниковых геодезических измерений (определений); 0,10	-
231	504419,66	1374304,38	метод спутниковых геодезических измерений (определений); 0,10	-
232	504427,13	1374292,85	метод спутниковых геодезических измерений (определений); 0,10	-
233	504412,53	1374283,73	метод спутниковых геодезических измерений (определений); 0,10	-
234	504367,20	1374356,95	метод спутниковых геодезических измерений (определений); 0,10	-
235	504376,99	1374362,48	метод спутниковых геодезических измерений (определений); 0,10	-
236	504380,88	1374364,98	метод спутниковых геодезических измерений (определений); 0,10	-
237	504388,01	1374354,82	метод спутниковых геодезических измерений (определений); 0,10	-

1	2	3	4	5
238	504384,60	1374352,56	метод спутниковых геодезических измерений (определений); 0,10	-
239	504386,82	1374349,22	метод спутниковых геодезических измерений (определений); 0,10	-
240	504391,89	1374352,59	метод спутниковых геодезических измерений (определений); 0,10	-
241	504396,63	1374355,39	метод спутниковых геодезических измерений (определений); 0,10	-
242	504394,59	1374358,83	метод спутниковых геодезических измерений (определений); 0,10	-
243	504391,40	1374356,95	метод спутниковых геодезических измерений (определений); 0,10	-
244	504384,25	1374367,13	метод спутниковых геодезических измерений (определений); 0,10	-
245	504406,41	1374381,21	метод спутниковых геодезических измерений (определений); 0,10	-
246	504412,63	1374371,17	метод спутниковых геодезических измерений (определений); 0,10	-
247	504407,43	1374367,96	метод спутниковых геодезических измерений (определений); 0,10	-

1	2	3	4	5
248	504409,53	1374364,56	метод спутниковых геодезических измерений (определений); 0,10	-
249	504418,16	1374369,87	метод спутниковых геодезических измерений (определений); 0,10	-
250	504409,79	1374383,36	метод спутниковых геодезических измерений (определений); 0,10	-
251	504433,24	1374398,42	метод спутниковых геодезических измерений (определений); 0,10	-
252	504437,20	1374400,61	метод спутниковых геодезических измерений (определений); 0,10	-
253	504443,80	1374390,32	метод спутниковых геодезических измерений (определений); 0,10	-
254	504446,58	1374386,24	метод спутниковых геодезических измерений (определений); 0,10	-
255	504449,88	1374388,48	метод спутниковых геодезических измерений (определений); 0,10	-
256	504447,12	1374392,54	метод спутниковых геодезических измерений (определений); 0,10	-
257	504440,62	1374402,68	метод спутниковых геодезических измерений (определений); 0,10	-

1	2	3	4	5
258	504457,93	1374414,04	метод спутниковых геодезических измерений (определений); 0,10	-
259	504464,61	1374418,09	метод спутниковых геодезических измерений (определений); 0,10	-
260	504473,41	1374403,63	метод спутниковых геодезических измерений (определений); 0,10	-
261	504476,83	1374405,71	метод спутниковых геодезических измерений (определений); 0,10	-
262	504468,03	1374420,17	метод спутниковых геодезических измерений (определений); 0,10	-
263	504477,21	1374425,74	метод спутниковых геодезических измерений (определений); 0,10	-
264	504486,26	1374410,97	метод спутниковых геодезических измерений (определений); 0,10	-
265	504489,68	1374413,07	метод спутниковых геодезических измерений (определений); 0,10	-
266	504480,63	1374427,81	метод спутниковых геодезических измерений (определений); 0,10	-
267	504521,32	1374452,51	метод спутниковых геодезических измерений (определений); 0,10	-

1	2	3	4	5
268	504525,33	1374445,44	метод спутниковых геодезических измерений (определений); 0,10	-
269	504521,90	1374443,28	метод спутниковых геодезических измерений (определений); 0,10	-
270	504524,02	1374439,88	метод спутниковых геодезических измерений (определений); 0,10	-
271	504530,69	1374444,11	метод спутниковых геодезических измерений (определений); 0,10	-
272	504524,74	1374454,59	метод спутниковых геодезических измерений (определений); 0,10	-
273	504535,44	1374461,08	метод спутниковых геодезических измерений (определений); 0,10	-
274	504540,86	1374450,69	метод спутниковых геодезических измерений (определений); 0,10	-
275	504534,52	1374446,86	метод спутниковых геодезических измерений (определений); 0,10	-
276	504536,60	1374443,44	метод спутниковых геодезических измерений (определений); 0,10	-
277	504544,51	1374448,23	метод спутниковых геодезических измерений (определений); 0,10	-

1	2	3	4	5
278	504553,67	1374453,47	метод спутниковых геодезических измерений (определений); 0,10	-
279	504551,69	1374456,95	метод спутниковых геодезических измерений (определений); 0,10	-
280	504544,31	1374452,72	метод спутниковых геодезических измерений (определений); 0,10	-
281	504538,84	1374463,21	метод спутниковых геодезических измерений (определений); 0,10	-
282	504547,21	1374468,56	метод спутниковых геодезических измерений (определений); 0,10	-
283	504571,03	1374484,16	метод спутниковых геодезических измерений (определений); 0,10	-
284	504584,63	1374493,68	метод спутниковых геодезических измерений (определений); 0,10	-
285	504593,38	1374480,27	метод спутниковых геодезических измерений (определений); 0,10	-
286	504596,74	1374482,45	метод спутниковых геодезических измерений (определений); 0,10	-
287	504587,97	1374495,89	метод спутниковых геодезических измерений (определений); 0,10	-

1	2	3	4	5
288	504593,42	1374499,27	метод спутниковых геодезических измерений (определений); 0,10	-
289	504589,42	1374506,50	метод спутниковых геодезических измерений (определений); 0,10	-
290	504579,73	1374522,70	метод спутниковых геодезических измерений (определений); 0,10	-
291	504576,29	1374520,64	метод спутниковых геодезических измерений (определений); 0,10	-
292	504585,94	1374504,53	метод спутниковых геодезических измерений (определений); 0,10	-
293	504588,07	1374500,68	метод спутниковых геодезических измерений (определений); 0,10	-
294	504584,10	1374498,18	метод спутниковых геодезических измерений (определений); 0,10	-
295	504568,76	1374487,46	метод спутниковых геодезических измерений (определений); 0,10	-
296	504546,73	1374473,12	метод спутниковых геодезических измерений (определений); 0,10	-
297	504537,16	1374489,65	метод спутниковых геодезических измерений (определений); 0,10	-

1	2	3	4	5
298	504538,52	1374490,49	метод спутниковых геодезических измерений (определений); 0,10	-
299	504536,51	1374493,94	метод спутниковых геодезических измерений (определений); 0,10	-
300	504531,68	1374491,05	метод спутниковых геодезических измерений (определений); 0,10	-
301	504543,38	1374470,94	метод спутниковых геодезических измерений (определений); 0,10	-
302	504535,17	1374465,59	метод спутниковых геодезических измерений (определений); 0,10	-
303	504521,00	1374457,00	метод спутниковых геодезических измерений (определений); 0,10	-
304	504505,14	1374447,37	метод спутниковых геодезических измерений (определений); 0,10	-
305	504493,75	1374464,27	метод спутниковых геодезических измерений (определений); 0,10	-
306	504490,43	1374462,03	метод спутниковых геодезических измерений (определений); 0,10	-
307	504501,72	1374445,29	метод спутниковых геодезических измерений (определений); 0,10	-

1	2	3	4	5
308	504478,65	1374431,31	метод спутниковых геодезических измерений (определений); 0,10	-
309	504478,54	1374431,49	метод спутниковых геодезических измерений (определений); 0,10	-
310	504475,11	1374429,47	метод спутниковых геодезических измерений (определений); 0,10	-
311	504475,25	1374429,26	метод спутниковых геодезических измерений (определений); 0,10	-
312	504457,66	1374418,55	метод спутниковых геодезических измерений (определений); 0,10	-
313	504451,87	1374428,03	метод спутниковых геодезических измерений (определений); 0,10	-
314	504454,48	1374429,43	метод спутниковых геодезических измерений (определений); 0,10	-
315	504452,60	1374432,95	метод спутниковых геодезических измерений (определений); 0,10	-
316	504448,12	1374430,55	метод спутниковых геодезических измерений (определений); 0,10	-
317	504443,44	1374427,93	метод спутниковых геодезических измерений (определений); 0,10	-

1	2	3	4	5
318	504445,40	1374424,45	метод спутниковых геодезических измерений (определений); 0,10	-
319	504448,36	1374426,10	метод спутниковых геодезических измерений (определений); 0,10	-
320	504454,27	1374416,42	метод спутниковых геодезических измерений (определений); 0,10	-
321	504441,26	1374407,89	метод спутниковых геодезических измерений (определений); 0,10	-
322	504433,81	1374419,76	метод спутниковых геодезических измерений (определений); 0,10	-
323	504425,82	1374414,81	метод спутниковых геодезических измерений (определений); 0,10	-
324	504425,92	1374414,64	метод спутниковых геодезических измерений (определений); 0,10	-
325	504417,87	1374409,78	метод спутниковых геодезических измерений (определений); 0,10	-
326	504413,56	1374415,67	метод спутниковых геодезических измерений (определений); 0,10	-
327	504410,34	1374413,31	метод спутниковых геодезических измерений (определений); 0,10	-

1	2	3	4	5
328	504416,77	1374404,51	метод спутниковых геодезических измерений (определений); 0,10	-
329	504425,43	1374409,66	метод спутниковых геодезических измерений (определений); 0,10	-
330	504430,74	1374401,57	метод спутниковых геодезических измерений (определений); 0,10	-
331	504407,66	1374386,75	метод спутниковых геодезических измерений (определений); 0,10	-
332	504401,05	1374397,08	метод спутниковых геодезических измерений (определений); 0,10	-
333	504405,75	1374400,09	метод спутниковых геодезических измерений (определений); 0,10	-
334	504403,59	1374403,45	метод спутниковых геодезических измерений (определений); 0,10	-
335	504397,23	1374399,38	метод спутниковых геодезических измерений (определений); 0,10	-
336	504389,86	1374394,83	метод спутниковых геодезических измерений (определений); 0,10	-
337	504391,96	1374391,43	метод спутниковых геодезических измерений (определений); 0,10	-

1	2	3	4	5
338	504397,66	1374394,95	метод спутниковых геодезических измерений (определений); 0,10	-
339	504404,28	1374384,59	метод спутниковых геодезических измерений (определений); 0,10	-
340	504382,06	1374370,48	метод спутниковых геодезических измерений (определений); 0,10	-
341	504375,57	1374381,18	метод спутниковых геодезических измерений (определений); 0,10	-
342	504379,82	1374383,86	метод спутниковых геодезических измерений (определений); 0,10	-
343	504377,70	1374387,24	метод спутниковых геодезических измерений (определений); 0,10	-
344	504370,11	1374382,48	метод спутниковых геодезических измерений (определений); 0,10	-
345	504378,69	1374368,33	метод спутниковых геодезических измерений (определений); 0,10	-
346	504374,98	1374365,93	метод спутниковых геодезических измерений (определений); 0,10	-
347	504361,63	1374358,37	метод спутниковых геодезических измерений (определений); 0,10	-

1	2	3	4	5
348	504381,88	1374325,63	метод спутниковых геодезических измерений (определений); 0,10	-
349	504334,32	1374295,03	метод спутниковых геодезических измерений (определений); 0,10	-
350	504327,82	1374305,21	метод спутниковых геодезических измерений (определений); 0,10	-
351	504340,53	1374313,80	метод спутниковых геодезических измерений (определений); 0,10	-
352	504342,04	1374311,46	метод спутниковых геодезических измерений (определений); 0,10	-
353	504345,40	1374313,62	метод спутниковых геодезических измерений (определений); 0,10	-
354	504342,78	1374317,68	метод спутниковых геодезических измерений (определений); 0,10	-
355	504340,16	1374321,74	метод спутниковых геодезических измерений (определений); 0,10	-
356	504336,80	1374319,58	метод спутниковых геодезических измерений (определений); 0,10	-
357	504338,36	1374317,16	метод спутниковых геодезических измерений (определений); 0,10	-

1	2	3	4	5
358	504325,66	1374308,59	метод спутниковых геодезических измерений (определений); 0,10	-
359	504309,69	1374333,58	метод спутниковых геодезических измерений (определений); 0,10	-
360	504323,19	1374342,52	метод спутниковых геодезических измерений (определений); 0,10	-
361	504325,45	1374338,94	метод спутниковых геодезических измерений (определений); 0,10	-
362	504328,83	1374341,06	метод спутниковых геодезических измерений (определений); 0,10	-
363	504325,48	1374346,40	метод спутниковых геодезических измерений (определений); 0,10	-
364	504322,36	1374351,24	метод спутниковых геодезических измерений (определений); 0,10	-
365	504319,00	1374349,08	метод спутниковых геодезических измерений (определений); 0,10	-
366	504321,05	1374345,90	метод спутниковых геодезических измерений (определений); 0,10	-
367	504307,54	1374336,95	метод спутниковых геодезических измерений (определений); 0,10	-

1	2	3	4	5
368	504291,39	1374362,24	метод спутниковых геодезических измерений (определений); 0,10	-
369	504311,30	1374374,76	метод спутниковых геодезических измерений (определений); 0,10	-
370	504309,18	1374378,14	метод спутниковых геодезических измерений (определений); 0,10	-
371	504289,24	1374365,61	метод спутниковых геодезических измерений (определений); 0,10	-
372	504275,17	1374387,63	метод спутниковых геодезических измерений (определений); 0,10	-
373	504290,66	1374397,05	метод спутниковых геодезических измерений (определений); 0,10	-
374	504292,91	1374393,23	метод спутниковых геодезических измерений (определений); 0,10	-
375	504296,36	1374395,24	метод спутниковых геодезических измерений (определений); 0,10	-
376	504293,10	1374400,80	метод спутниковых геодезических измерений (определений); 0,10	-
377	504289,85	1374406,63	метод спутниковых геодезических измерений (определений); 0,10	-

1	2	3	4	5
378	504286,37	1374404,66	метод спутниковых геодезических измерений (определений); 0,10	-
379	504288,68	1374400,52	метод спутниковых геодезических измерений (определений); 0,10	-
380	504273,01	1374391,00	метод спутниковых геодезических измерений (определений); 0,10	-
381	504259,06	1374412,84	метод спутниковых геодезических измерений (определений); 0,10	-
382	504277,82	1374424,23	метод спутниковых геодезических измерений (определений); 0,10	-
383	504272,00	1374433,66	метод спутниковых геодезических измерений (определений); 0,10	-
384	504268,60	1374431,54	метод спутниковых геодезических измерений (определений); 0,10	-
385	504272,31	1374425,56	метод спутниковых геодезических измерений (определений); 0,10	-
386	504256,91	1374416,21	метод спутниковых геодезических измерений (определений); 0,10	-
387	504255,51	1374418,41	метод спутниковых геодезических измерений (определений); 0,10	-

1	2	3	4	5
388	504210,71	1374491,53	метод спутниковых геодезических измерений (определений); 0,10	-
389	504188,52	1374482,44	метод спутниковых геодезических измерений (определений); 0,10	-
390	504180,92	1374479,36	метод спутниковых геодезических измерений (определений); 0,10	-
391	504177,33	1374486,41	метод спутниковых геодезических измерений (определений); 0,10	-
392	504173,77	1374484,59	метод спутниковых геодезических измерений (определений); 0,10	-
393	504178,88	1374474,23	метод спутниковых геодезических измерений (определений); 0,10	-
394	504188,37	1374478,07	метод спутниковых геодезических измерений (определений); 0,10	-
395	504192,82	1374470,01	метод спутниковых геодезических измерений (определений); 0,10	-
396	504196,32	1374471,93	метод спутниковых геодезических измерений (определений); 0,10	-
397	504192,10	1374479,59	метод спутниковых геодезических измерений (определений); 0,10	-

1	2	3	4	5
398	504209,09	1374486,52	метод спутниковых геодезических измерений (определений); 0,10	-
399	504252,10	1374416,31	метод спутниковых геодезических измерений (определений); 0,10	-
400	504253,50	1374414,12	метод спутниковых геодезических измерений (определений); 0,10	-
401	504238,47	1374404,74	метод спутниковых геодезических измерений (определений); 0,10	-
402	504236,91	1374407,40	метод спутниковых геодезических измерений (определений); 0,10	-
403	504233,45	1374405,38	метод спутниковых геодезических измерений (определений); 0,10	-
404	504236,01	1374401,01	метод спутниковых геодезических измерений (определений); 0,10	-
405	504238,91	1374394,89	метод спутниковых геодезических измерений (определений); 0,10	-
406	504242,53	1374396,61	метод спутниковых геодезических измерений (определений); 0,10	-
407	504240,35	1374401,20	метод спутниковых геодезических измерений (определений); 0,10	-

1	2	3	4	5
408	504255,65	1374410,75	метод спутниковых геодезических измерений (определений); 0,10	-
409	504269,60	1374388,91	метод спутниковых геодезических измерений (определений); 0,10	-
410	504250,40	1374376,94	метод спутниковых геодезических измерений (определений); 0,10	-
411	504252,52	1374373,54	метод спутниковых геодезических измерений (определений); 0,10	-
412	504271,76	1374385,54	метод спутниковых геодезических измерений (определений); 0,10	-
413	504285,86	1374363,47	метод спутниковых геодезических измерений (определений); 0,10	-
414	504266,56	1374351,13	метод спутниковых геодезических измерений (определений); 0,10	-
415	504268,72	1374347,75	метод спутниковых геодезических измерений (определений); 0,10	-
416	504288,01	1374360,10	метод спутниковых геодезических измерений (определений); 0,10	-
417	504304,20	1374334,75	метод спутниковых геодезических измерений (определений); 0,10	-

1	2	3	4	5
418	504284,26	1374321,70	метод спутниковых геодезических измерений (определений); 0,10	-
419	504289,47	1374314,04	метод спутниковых геодезических измерений (определений); 0,10	-
420	504292,77	1374316,30	метод спутниковых геодезических измерений (определений); 0,10	-
421	504289,86	1374320,57	метод спутниковых геодезических измерений (определений); 0,10	-
422	504306,36	1374331,37	метод спутниковых геодезических измерений (определений); 0,10	-
423	504323,39	1374304,70	метод спутниковых геодезических измерений (определений); 0,10	-
424	504332,15	1374290,98	метод спутниковых геодезических измерений (определений); 0,10	-
425	504341,60	1374282,36	метод спутниковых геодезических измерений (определений); 0,10	-
426	504354,99	1374262,71	метод спутниковых геодезических измерений (определений); 0,10	-
427	504359,01	1374256,62	метод спутниковых геодезических измерений (определений); 0,10	-

1	2	3	4	5
428	504360,26	1374257,32	метод спутниковых геодезических измерений (определений); 0,10	-
429	504382,40	1374224,83	метод спутниковых геодезических измерений (определений); 0,10	-
430	504391,85	1374210,95	метод спутниковых геодезических измерений (определений); 0,10	-
431	504402,96	1374194,39	метод спутниковых геодезических измерений (определений); 0,10	-
432	504406,28	1374196,61	метод спутниковых геодезических измерений (определений); 0,10	-
433	504395,78	1374212,28	метод спутниковых геодезических измерений (определений); 0,10	-
434	504402,91	1374217,36	метод спутниковых геодезических измерений (определений); 0,10	-
435	504404,40	1374218,51	метод спутниковых геодезических измерений (определений); 0,10	-
436	504406,62	1374215,46	метод спутниковых геодезических измерений (определений); 0,10	-
437	504409,86	1374217,82	метод спутниковых геодезических измерений (определений); 0,10	-

1	2	3	4	5
438	504405,20	1374224,24	метод спутниковых геодезических измерений (определений); 0,10	-
439	504400,56	1374220,59	метод спутниковых геодезических измерений (определений); 0,10	-
440	504393,53	1374215,59	метод спутниковых геодезических измерений (определений); 0,10	-
441	504385,70	1374227,09	метод спутниковых геодезических измерений (определений); 0,10	-
442	504361,73	1374262,28	метод спутниковых геодезических измерений (определений); 0,10	-
443	504360,61	1374261,54	метод спутниковых геодезических измерений (определений); 0,10	-
444	504359,43	1374263,28	метод спутниковых геодезических измерений (определений); 0,10	-
445	504371,20	1374271,16	метод спутниковых геодезических измерений (определений); 0,10	-
446	504372,79	1374268,72	метод спутниковых геодезических измерений (определений); 0,10	-
447	504376,15	1374270,90	метод спутниковых геодезических измерений (определений); 0,10	-

1	2	3	4	5
448	504373,45	1374275,03	метод спутниковых геодезических измерений (определений); 0,10	-
449	504370,82	1374279,16	метод спутниковых геодезических измерений (определений); 0,10	-
450	504367,44	1374277,02	метод спутниковых геодезических измерений (определений); 0,10	-
451	504369,03	1374274,52	метод спутниковых геодезических измерений (определений); 0,10	-
452	504357,19	1374266,60	метод спутниковых геодезических измерений (определений); 0,10	-
453	504344,64	1374285,01	метод спутниковых геодезических измерений (определений); 0,10	-
454	504336,99	1374291,98	метод спутниковых геодезических измерений (определений); 0,10	-
455	504383,99	1374322,23	метод спутниковых геодезических измерений (определений); 0,10	-
456	504410,22	1374279,87	метод спутниковых геодезических измерений (определений); 0,10	-
457	504451,57	1374217,27	метод спутниковых геодезических измерений (определений); 0,10	-

1	2	3	4	5
458	504502,27	1374249,03	метод спутниковых геодезических измерений (определений); 0,10	-
459	504502,45	1374248,83	метод спутниковых геодезических измерений (определений); 0,10	-
460	504505,82	1374250,93	метод спутниковых геодезических измерений (определений); 0,10	-
461	504505,67	1374251,17	метод спутниковых геодезических измерений (определений); 0,10	-
462	504612,91	1374318,28	метод спутниковых геодезических измерений (определений); 0,10	-
463	504737,46	1374396,50	метод спутниковых геодезических измерений (определений); 0,10	-
464	504740,65	1374391,80	метод спутниковых геодезических измерений (определений); 0,10	-
465	504746,90	1374395,79	метод спутниковых геодезических измерений (определений); 0,10	-
466	504743,97	1374400,51	метод спутниковых геодезических измерений (определений); 0,10	-
467	504763,68	1374412,87	метод спутниковых геодезических измерений (определений); 0,10	-

1	2	3	4	5
468	504763,78	1374412,72	метод спутниковых геодезических измерений (определений); 0,10	-
469	504766,88	1374414,73	метод спутниковых геодезических измерений (определений); 0,10	-
470	504766,81	1374414,85	метод спутниковых геодезических измерений (определений); 0,10	-
471	504782,86	1374424,92	метод спутниковых геодезических измерений (определений); 0,10	-
472	504782,95	1374424,80	метод спутниковых геодезических измерений (определений); 0,10	-
473	504786,21	1374426,88	метод спутниковых геодезических измерений (определений); 0,10	-
474	504786,15	1374426,99	метод спутниковых геодезических измерений (определений); 0,10	-
475	504812,15	1374443,36	метод спутниковых геодезических измерений (определений); 0,10	-
476	504807,36	1374450,62	метод спутниковых геодезических измерений (определений); 0,10	-
477	504804,02	1374448,44	метод спутниковых геодезических измерений (определений); 0,10	-

1	2	3	4	5
478	504806,56	1374444,54	метод спутниковых геодезических измерений (определений); 0,10	-
479	504789,72	1374433,96	метод спутниковых геодезических измерений (определений); 0,10	-
480	504786,86	1374438,21	метод спутниковых геодезических измерений (определений); 0,10	-
481	504783,54	1374435,99	метод спутниковых геодезических измерений (определений); 0,10	-
482	504786,33	1374431,83	метод спутниковых геодезических измерений (определений); 0,10	-
483	504784,08	1374430,42	метод спутниковых геодезических измерений (определений); 0,10	-
484	504781,51	1374434,13	метод спутниковых геодезических измерений (определений); 0,10	-
485	504778,23	1374431,85	метод спутниковых геодезических измерений (определений); 0,10	-
486	504780,69	1374428,29	метод спутниковых геодезических измерений (определений); 0,10	-
487	504764,89	1374418,37	метод спутниковых геодезических измерений (определений); 0,10	-

1	2	3	4	5
488	504761,87	1374423,02	метод спутниковых геодезических измерений (определений); 0,10	-
489	504758,51	1374420,84	метод спутниковых геодезических измерений (определений); 0,10	-
490	504761,50	1374416,24	метод спутниковых геодезических измерений (определений); 0,10	-
491	504758,55	1374414,39	метод спутниковых геодезических измерений (определений); 0,10	-
492	504755,45	1374419,26	метод спутниковых геодезических измерений (определений); 0,10	-
493	504752,07	1374417,12	метод спутниковых геодезических измерений (определений); 0,10	-
494	504755,16	1374412,26	метод спутниковых геодезических измерений (определений); 0,10	-
495	504738,65	1374401,88	метод спутниковых геодезических измерений (определений); 0,10	-
496	504738,60	1374401,95	метод спутниковых геодезических измерений (определений); 0,10	-
497	504707,33	1374382,33	метод спутниковых геодезических измерений (определений); 0,10	-

1	2	3	4	5
498	504704,44	1374387,11	метод спутниковых геодезических измерений (определений); 0,10	-
499	504701,02	1374385,03	метод спутниковых геодезических измерений (определений); 0,10	-
500	504703,94	1374380,21	метод спутниковых геодезических измерений (определений); 0,10	-
501	504688,32	1374370,41	метод спутниковых геодезических измерений (определений); 0,10	-
502	504685,25	1374374,96	метод спутниковых геодезических измерений (определений); 0,10	-
503	504681,93	1374372,72	метод спутниковых геодезических измерений (определений); 0,10	-
504	504684,93	1374368,29	метод спутниковых геодезических измерений (определений); 0,10	-
505	504682,25	1374366,61	метод спутниковых геодезических измерений (определений); 0,10	-
506	504679,16	1374371,39	метод спутниковых геодезических измерений (определений); 0,10	-
507	504675,80	1374369,23	метод спутниковых геодезических измерений (определений); 0,10	-

1	2	3	4	5
508	504678,87	1374364,48	метод спутниковых геодезических измерений (определений); 0,10	-
509	504631,09	1374334,52	метод спутниковых геодезических измерений (определений); 0,10	-
510	504628,57	1374338,79	метод спутниковых геодезических измерений (определений); 0,10	-
511	504625,13	1374336,75	метод спутниковых геодезических измерений (определений); 0,10	-
512	504627,70	1374332,40	метод спутниковых геодезических измерений (определений); 0,10	-
513	504612,45	1374322,84	метод спутниковых геодезических измерений (определений); 0,10	-
514	504609,60	1374327,48	метод спутниковых геодезических измерений (определений); 0,10	-
515	504606,20	1374325,38	метод спутниковых геодезических измерений (определений); 0,10	-
516	504609,06	1374320,71	метод спутниковых геодезических измерений (определений); 0,10	-
517	504606,15	1374318,89	метод спутниковых геодезических измерений (определений); 0,10	-

1	2	3	4	5
518	504603,23	1374323,51	метод спутниковых геодезических измерений (определений); 0,10	-
519	504599,85	1374321,37	метод спутниковых геодезических измерений (определений); 0,10	-
520	504602,76	1374316,76	метод спутниковых геодезических измерений (определений); 0,10	-
1	504558,99	1374289,33	метод спутниковых геодезических измерений (определений); 0,10	-
521	504436,84	1374404,98	метод спутниковых геодезических измерений (определений); 0,10	-
522	504437,92	1374405,69	метод спутниковых геодезических измерений (определений); 0,10	-
523	504432,53	1374414,25	метод спутниковых геодезических измерений (определений); 0,10	-
524	504428,74	1374411,90	метод спутниковых геодезических измерений (определений); 0,10	-
525	504434,23	1374403,54	метод спутниковых геодезических измерений (определений); 0,10	-
521	504436,84	1374404,98	метод спутниковых геодезических измерений (определений); 0,10	-

1	2	3	4	5
526	504367,02	1374450,70	метод спутниковых геодезических измерений (определений); 0,10	-
527	504479,94	1374523,70	метод спутниковых геодезических измерений (определений); 0,10	-
528	504488,40	1374529,14	метод спутниковых геодезических измерений (определений); 0,10	-
529	504486,24	1374532,50	метод спутниковых геодезических измерений (определений); 0,10	-
530	504477,77	1374527,06	метод спутниковых геодезических измерений (определений); 0,10	-
531	504366,56	1374455,17	метод спутниковых геодезических измерений (определений); 0,10	-
532	504350,59	1374480,89	метод спутниковых геодезических измерений (определений); 0,10	-
533	504347,19	1374478,79	метод спутниковых геодезических измерений (определений); 0,10	-
534	504363,18	1374453,01	метод спутниковых геодезических измерений (определений); 0,10	-
535	504329,10	1374431,55	метод спутниковых геодезических измерений (определений); 0,10	-

1	2	3	4	5
536	504331,24	1374428,17	метод спутниковых геодезических измерений (определений); 0,10	-
526	504367,02	1374450,70	метод спутниковых геодезических измерений (определений); 0,10	-

Сведения о частях границ охранной зоны

Обозначение части границ		Описание прохождения части границ
от точки	до точки	
1	2	3
1	2	—
2	3	—
3	4	—
4	5	—
5	6	—
6	7	—
7	8	—
8	9	—
9	10	—
10	11	—
11	12	—
12	13	—
13	14	—
14	15	—
15	16	—
16	17	—
17	18	—
18	19	—
19	20	—
20	21	—
21	22	—
22	23	—
23	24	—
24	25	—
25	26	—
26	27	—
27	28	—
28	29	—

1	2	3
29	30	—
30	31	—
31	32	—
32	33	—
33	34	—
34	35	—
35	36	—
36	37	—
37	38	—
38	39	—
39	40	—
40	41	—
41	42	—
42	43	—
43	44	—
44	45	—
45	46	—
46	47	—
47	48	—
48	49	—
49	50	—
50	51	—
51	52	—
52	53	—
53	54	—
54	55	—
55	56	—
56	57	—
57	58	—
58	59	—
59	60	—
60	61	—
61	62	—
62	63	—
63	64	—
64	65	—
65	66	—
66	67	—
67	68	—
68	69	—
69	70	—
70	71	—

1	2	3
71	72	—
72	73	—
73	74	—
74	75	—
75	76	—
76	77	—
77	78	—
78	79	—
79	80	—
80	81	—
81	82	—
82	83	—
83	84	—
84	85	—
85	86	—
86	87	—
87	88	—
88	89	—
89	90	—
90	91	—
91	92	—
92	93	—
93	94	—
94	95	—
95	96	—
96	97	—
97	98	—
98	99	—
99	100	—
100	101	—
101	102	—
102	103	—
103	104	—
104	105	—
105	106	—
106	107	—
107	108	—
108	109	—
109	110	—
110	111	—
111	112	—
112	113	—

1	2	3
113	114	—
114	115	—
115	116	—
116	117	—
117	118	—
118	119	—
119	120	—
120	121	—
121	122	—
122	123	—
123	124	—
124	125	—
125	126	—
126	127	—
127	128	—
128	129	—
129	130	—
130	131	—
131	132	—
132	133	—
133	134	—
134	135	—
135	136	—
136	137	—
137	138	—
138	139	—
139	140	—
140	141	—
141	142	—
142	143	—
143	144	—
144	145	—
145	146	—
146	147	—
147	148	—
148	149	—
149	150	—
150	151	—
151	152	—
152	153	—
153	154	—
154	155	—

1	2	3
155	156	—
156	157	—
157	158	—
158	159	—
159	160	—
160	161	—
161	162	—
162	163	—
163	164	—
164	165	—
165	166	—
166	167	—
167	168	—
168	169	—
169	170	—
170	171	—
171	172	—
172	173	—
173	174	—
174	175	—
175	176	—
176	177	—
177	178	—
178	179	—
179	180	—
180	181	—
181	182	—
182	183	—
183	184	—
184	185	—
185	186	—
186	187	—
187	188	—
188	189	—
189	190	—
190	191	—
191	192	—
192	193	—
193	194	—
194	195	—
195	196	—
196	197	—

1	2	3
197	198	—
198	199	—
199	200	—
200	201	—
201	202	—
202	203	—
203	204	—
204	205	—
205	206	—
206	207	—
207	208	—
208	209	—
209	210	—
210	211	—
211	212	—
212	213	—
213	214	—
214	215	—
215	216	—
216	217	—
217	218	—
218	219	—
219	220	—
220	221	—
221	222	—
222	223	—
223	224	—
224	225	—
225	226	—
226	227	—
227	228	—
228	229	—
229	230	—
230	231	—
231	232	—
232	233	—
233	234	—
234	235	—
235	236	—
236	237	—
237	238	—
238	239	—

1	2	3
239	240	—
240	241	—
241	242	—
242	243	—
243	244	—
244	245	—
245	246	—
246	247	—
247	248	—
248	249	—
249	250	—
250	251	—
251	252	—
252	253	—
253	254	—
254	255	—
255	256	—
256	257	—
257	258	—
258	259	—
259	260	—
260	261	—
261	262	—
262	263	—
263	264	—
264	265	—
265	266	—
266	267	—
267	268	—
268	269	—
269	270	—
270	271	—
271	272	—
272	273	—
273	274	—
274	275	—
275	276	—
276	277	—
277	278	—
278	279	—
279	280	—
280	281	—

1	2	3
281	282	—
282	283	—
283	284	—
284	285	—
285	286	—
286	287	—
287	288	—
288	289	—
289	290	—
290	291	—
291	292	—
292	293	—
293	294	—
294	295	—
295	296	—
296	297	—
297	298	—
298	299	—
299	300	—
300	301	—
301	302	—
302	303	—
303	304	—
304	305	—
305	306	—
306	307	—
307	308	—
308	309	—
309	310	—
310	311	—
311	312	—
312	313	—
313	314	—
314	315	—
315	316	—
316	317	—
317	318	—
318	319	—
319	320	—
320	321	—
321	322	—
322	323	—

1	2	3
323	324	—
324	325	—
325	326	—
326	327	—
327	328	—
328	329	—
329	330	—
330	331	—
331	332	—
332	333	—
333	334	—
334	335	—
335	336	—
336	337	—
337	338	—
338	339	—
339	340	—
340	341	—
341	342	—
342	343	—
343	344	—
344	345	—
345	346	—
346	347	—
347	348	—
348	349	—
349	350	—
350	351	—
351	352	—
352	353	—
353	354	—
354	355	—
355	356	—
356	357	—
357	358	—
358	359	—
359	360	—
360	361	—
361	362	—
362	363	—
363	364	—
364	365	—

1	2	3
365	366	—
366	367	—
367	368	—
368	369	—
369	370	—
370	371	—
371	372	—
372	373	—
373	374	—
374	375	—
375	376	—
376	377	—
377	378	—
378	379	—
379	380	—
380	381	—
381	382	—
382	383	—
383	384	—
384	385	—
385	386	—
386	387	—
387	388	—
388	389	—
389	390	—
390	391	—
391	392	—
392	393	—
393	394	—
394	395	—
395	396	—
396	397	—
397	398	—
398	399	—
399	400	—
400	401	—
401	402	—
402	403	—
403	404	—
404	405	—
405	406	—
406	407	—

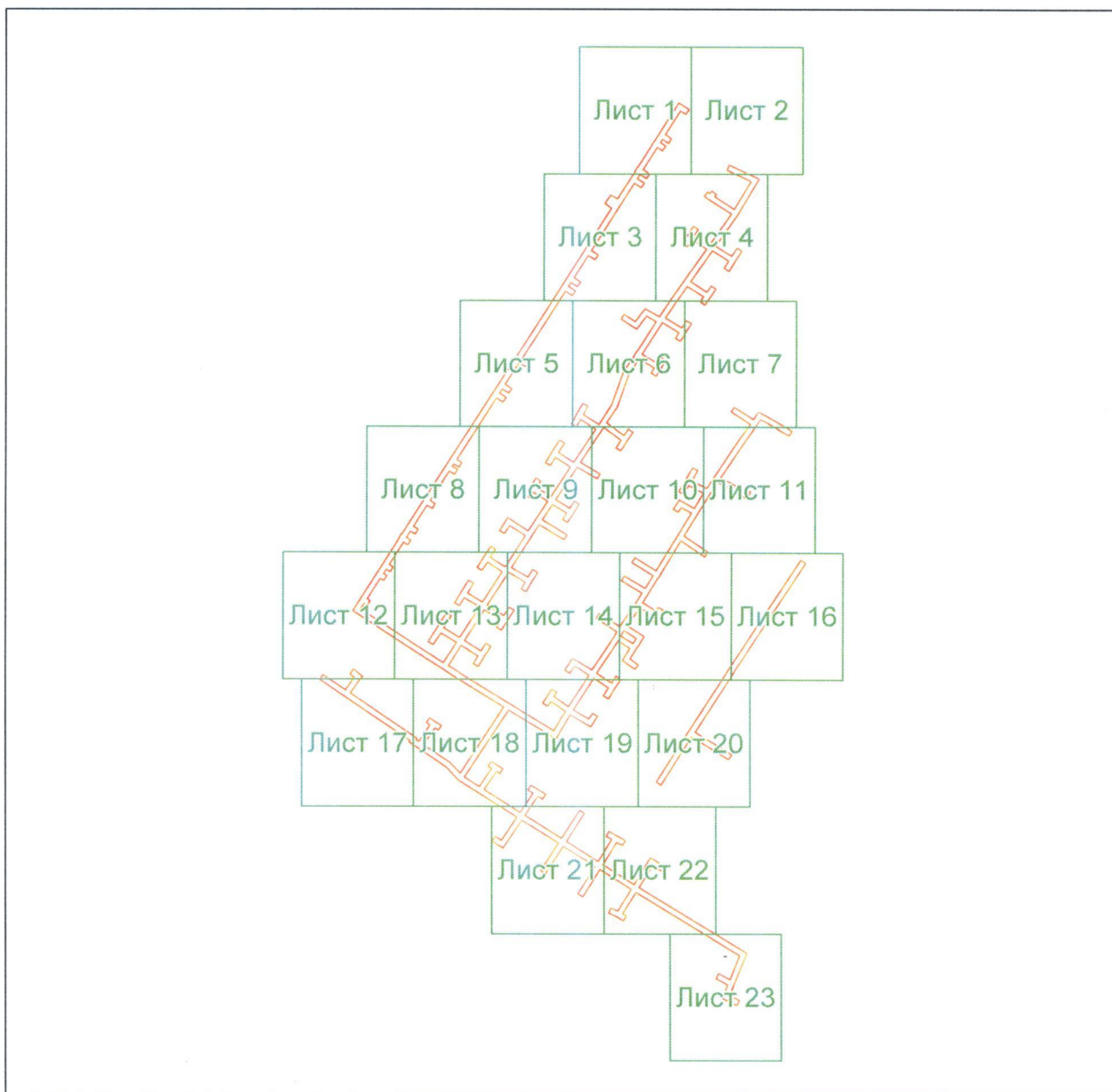
1	2	3
407	408	—
408	409	—
409	410	—
410	411	—
411	412	—
412	413	—
413	414	—
414	415	—
415	416	—
416	417	—
417	418	—
418	419	—
419	420	—
420	421	—
421	422	—
422	423	—
423	424	—
424	425	—
425	426	—
426	427	—
427	428	—
428	429	—
429	430	—
430	431	—
431	432	—
432	433	—
433	434	—
434	435	—
435	436	—
436	437	—
437	438	—
438	439	—
439	440	—
440	441	—
441	442	—
442	443	—
443	444	—
444	445	—
445	446	—
446	447	—
447	448	—
448	449	—

1	2	3
449	450	—
450	451	—
451	452	—
452	453	—
453	454	—
454	455	—
455	456	—
456	457	—
457	458	—
458	459	—
459	460	—
460	461	—
461	462	—
462	463	—
463	464	—
464	465	—
465	466	—
466	467	—
467	468	—
468	469	—
469	470	—
470	471	—
471	472	—
472	473	—
473	474	—
474	475	—
475	476	—
476	477	—
477	478	—
478	479	—
479	480	—
480	481	—
481	482	—
482	483	—
483	484	—
484	485	—
485	486	—
486	487	—
487	488	—
488	489	—
489	490	—
490	491	—

1	2	3
491	492	—
492	493	—
493	494	—
494	495	—
495	496	—
496	497	—
497	498	—
498	499	—
499	500	—
500	501	—
501	502	—
502	503	—
503	504	—
504	505	—
505	506	—
506	507	—
507	508	—
508	509	—
509	510	—
510	511	—
511	512	—
512	513	—
513	514	—
514	515	—
515	516	—
516	517	—
517	518	—
518	519	—
519	520	—
520	1	—
521	522	—
522	523	—
523	524	—
524	525	—
525	521	—
526	527	—
527	528	—
528	529	—
529	530	—
530	531	—

1	2	3
531	532	—
532	533	—
533	534	—
534	535	—
535	536	—
536	526	—

План границ охранной зоны



Масштаб 1: 4402

Используемые условные знаки и обозначения:



– область выносного листа;

23

– номер выносного листа.



Приложение № 24
к постановлению
Правительства области
от 20.08.2018 № 539-н

Текстовое и графическое описание местоположения границ
охранной зоны газораспределительной сети объекта газоснабжения
в п. г.п. с. Толкаевка инв. № 1220259

Сведения об охранной зоне

№ п/п	Характеристики охранной зоны	Описание характеристик
1	2	3
1.	Местоположение охранной зоны	Оренбургская обл., Сорочинский р-н; охранная зона объекта газораспределения в п. г.п. с. Толкаевка инв. № 1220259, номер: 1
2.	Площадь ± величина погрешности определения площади (Р ± ΔР)	7839 кв. метров ± 31 кв. метр
3.	Иные характеристики охранной зоны	на земельные участки, входящие в охранные зоны газораспределительных сетей, в целях предупреждения их повреждения или нарушения условий их нормальной эксплуатации налагаются ограничения (обременения) в соответствии с Правилами охраны газораспределительных сетей, утвержденными постановлением Правительства Российской Федерации от 20 ноября 2000 года № 878, которыми запрещается: а) строить объекты жилищно-гражданского и производственного назначения; б) сносить и реконструировать мосты, коллекторы, автомобильные и железные дороги с расположенными на них газораспределительными сетями без предварительного выноса этих газопроводов по согласованию с эксплуатационными организациями; в) разрушать берегоукрепительные

1	2	3
		<p>сооружения, водопропускные устройства, земляные и иные сооружения, предохраняющие газораспределительные сети от разрушений;</p> <p>г) перемещать, повреждать, засыпать и уничтожать опознавательные знаки, контрольно-измерительные пункты и другие устройства газораспределительных сетей;</p> <p>д) устраивать свалки и склады, разливать растворы кислот, солей, щелочей и других химически активных веществ;</p> <p>е) огораживать и перегораживать охранные зоны, препятствовать доступу персонала эксплуатационных организаций к газораспределительным сетям, проведению обслуживания и устранению повреждений газораспределительных сетей;</p> <p>ж) разводить огонь и размещать источники огня;</p> <p>з) рыть погреба, копать и обрабатывать почву сельскохозяйственными и мелиоративными орудиями и механизмами на глубину более 0,3 метра;</p> <p>и) открывать калитки и двери газорегуляторных пунктов, станций катодной и дренажной защиты, люки подземных колодцев, включать или отключать электроснабжение средств связи, освещения и систем телемеханики;</p> <p>к) набрасывать, приставлять и привязывать к опорам и надземным газопроводам, ограждениям и зданиям газораспределительных сетей посторонние предметы, лестницы, влезать на них;</p> <p>л) самовольно подключаться к газораспределительным сетям</p>

Сведения о местоположении границ охранной зоны

Система координат: МСК – субъект 56				
Сведения о характерных точках границ охранной зоны				
обозначение характерных точек границы	координаты (метров)		метод определения координат и средняя квадратическая погрешность положения характерной точки (Mt) (метров)	описание закреп- ления точки
	X	Y		
1	2	3	4	5
1	516560,32	1384235,20	аналитический метод; 0,10	-
2	516560,67	1384250,27	аналитический метод; 0,10	-
3	516572,62	1384252,75	аналитический метод; 0,10	-
4	516571,75	1384256,68	аналитический метод; 0,10	-
5	516560,73	1384254,36	аналитический метод; 0,10	-
6	516561,81	1384398,94	аналитический метод; 0,10	-
7	516536,07	1384415,19	аналитический метод; 0,10	-
8	516523,65	1384422,97	аналитический метод; 0,10	-
9	516507,96	1384433,27	аналитический метод; 0,10	-
10	516493,79	1384442,52	аналитический метод; 0,10	-
11	516424,47	1384486,78	аналитический метод; 0,10	-
12	516367,42	1384523,70	аналитический метод; 0,10	-
13	516341,12	1384540,54	аналитический метод; 0,10	-
14	516120,90	1384670,51	аналитический метод; 0,10	-
15	516117,07	1384663,31	аналитический метод; 0,10	-
16	516047,12	1384707,58	аналитический метод; 0,10	-
17	516047,11	1384707,59	аналитический метод; 0,10	-
18	515994,52	1384740,74	аналитический метод; 0,10	-
19	515964,33	1384759,55	аналитический метод; 0,10	-
20	515939,24	1384775,19	аналитический метод; 0,10	-
21	515922,18	1384785,82	аналитический метод; 0,10	-
22	515890,74	1384805,41	аналитический метод; 0,10	-
23	515870,76	1384817,86	аналитический метод; 0,10	-
24	515852,83	1384829,24	аналитический метод; 0,10	-
25	515821,58	1384849,71	аналитический метод; 0,10	-
26	515781,91	1384875,41	аналитический метод; 0,10	-
27	515765,69	1384889,23	аналитический метод; 0,10	-
28	515728,86	1384920,60	аналитический метод; 0,10	-
29	515716,18	1384931,40	аналитический метод; 0,10	-
30	515716,17	1384931,41	аналитический метод; 0,10	-
31	515706,25	1384939,76	аналитический метод; 0,10	-

1	2	3	4	5
32	515683,18	1384959,18	аналитический метод; 0,10	-
33	515650,17	1384986,60	аналитический метод; 0,10	-
34	515652,97	1384990,61	аналитический метод; 0,10	-
35	515632,97	1385005,89	аналитический метод; 0,10	-
36	515589,05	1385039,05	аналитический метод; 0,10	-
37	515575,79	1385049,97	аналитический метод; 0,10	-
38	515519,19	1385080,01	аналитический метод; 0,10	-
39	515464,61	1385109,02	аналитический метод; 0,10	-
40	515474,05	1385128,65	аналитический метод; 0,10	-
41	515470,32	1385130,22	аналитический метод; 0,10	-
42	515459,33	1385107,25	аналитический метод; 0,10	-
43	515473,41	1385099,81	аналитический метод; 0,10	-
44	515472,51	1385097,98	аналитический метод; 0,10	-
45	515475,98	1385096,15	аналитический метод; 0,10	-
46	515476,93	1385097,94	аналитический метод; 0,10	-
47	515517,31	1385076,48	аналитический метод; 0,10	-
48	515573,47	1385046,63	аналитический метод; 0,10	-
49	515585,07	1385037,14	аналитический метод; 0,10	-
50	515577,88	1385027,51	аналитический метод; 0,10	-
51	515580,98	1385025,13	аналитический метод; 0,10	-
52	515588,21	1385034,67	аналитический метод; 0,10	-
53	515629,05	1385003,84	аналитический метод; 0,10	-
54	515628,16	1385002,61	аналитический метод; 0,10	-
55	515631,37	1385000,27	аналитический метод; 0,10	-
56	515632,28	1385001,36	аналитический метод; 0,10	-
57	515647,48	1384989,78	аналитический метод; 0,10	-
58	515644,89	1384985,81	аналитический метод; 0,10	-
59	515656,05	1384976,51	аналитический метод; 0,10	-
60	515654,09	1384974,12	аналитический метод; 0,10	-
61	515657,09	1384971,55	аналитический метод; 0,10	-
62	515659,13	1384973,96	аналитический метод; 0,10	-
63	515679,01	1384957,44	аналитический метод; 0,10	-
64	515677,04	1384955,17	аналитический метод; 0,10	-
65	515679,95	1384952,52	аналитический метод; 0,10	-
66	515682,08	1384954,87	аналитический метод; 0,10	-
67	515702,15	1384937,99	аналитический метод; 0,10	-
68	515700,86	1384936,51	аналитический метод; 0,10	-
69	515703,92	1384933,88	аналитический метод; 0,10	-
70	515705,19	1384935,42	аналитический метод; 0,10	-
71	515713,59	1384928,35	аналитический метод; 0,10	-
72	515724,81	1384918,80	аналитический метод; 0,10	-
73	515723,53	1384917,06	аналитический метод; 0,10	-

1	2	3	4	5
74	515726,51	1384914,64	аналитический метод; 0,10	-
75	515727,86	1384916,20	аналитический метод; 0,10	-
76	515761,55	1384887,50	аналитический метод; 0,10	-
77	515760,26	1384885,85	аналитический метод; 0,10	-
78	515763,25	1384883,32	аналитический метод; 0,10	-
79	515764,59	1384884,91	аналитический метод; 0,10	-
80	515779,57	1384872,07	аналитический метод; 0,10	-
81	515792,00	1384864,13	аналитический метод; 0,10	-
82	515790,86	1384862,62	аналитический метод; 0,10	-
83	515794,36	1384860,28	аналитический метод; 0,10	-
84	515795,40	1384861,93	аналитический метод; 0,10	-
85	515817,37	1384847,71	аналитический метод; 0,10	-
86	515816,19	1384846,22	аналитический метод; 0,10	-
87	515819,67	1384843,90	аналитический метод; 0,10	-
88	515820,83	1384845,47	аналитический метод; 0,10	-
89	515848,93	1384827,01	аналитический метод; 0,10	-
90	515847,09	1384824,43	аналитический метод; 0,10	-
91	515850,45	1384822,11	аналитический метод; 0,10	-
92	515852,30	1384824,84	аналитический метод; 0,10	-
93	515866,94	1384815,54	аналитический метод; 0,10	-
94	515864,26	1384811,32	аналитический метод; 0,10	-
95	515867,68	1384809,10	аналитический метод; 0,10	-
96	515870,33	1384813,41	аналитический метод; 0,10	-
97	515886,95	1384803,05	аналитический метод; 0,10	-
98	515885,78	1384801,13	аналитический метод; 0,10	-
99	515889,21	1384798,93	аналитический метод; 0,10	-
100	515890,35	1384800,94	аналитический метод; 0,10	-
101	515918,47	1384783,51	аналитический метод; 0,10	-
102	515917,93	1384782,58	аналитический метод; 0,10	-
103	515921,31	1384780,45	аналитический метод; 0,10	-
104	515921,85	1384781,30	аналитический метод; 0,10	-
105	515935,39	1384772,82	аналитический метод; 0,10	-
106	515934,47	1384771,11	аналитический метод; 0,10	-
107	515937,95	1384769,09	аналитический метод; 0,10	-
108	515938,87	1384770,72	аналитический метод; 0,10	-
109	515960,55	1384757,22	аналитический метод; 0,10	-
110	515959,82	1384755,92	аналитический метод; 0,10	-
111	515963,20	1384753,84	аналитический метод; 0,10	-
112	515963,97	1384755,08	аналитический метод; 0,10	-
113	515990,73	1384738,39	аналитический метод; 0,10	-
114	515989,23	1384735,88	аналитический метод; 0,10	-
115	515992,75	1384733,84	аналитический метод; 0,10	-

1	2	3	4	5
116	515994,12	1384736,27	аналитический метод; 0,10	-
117	516012,39	1384724,74	аналитический метод; 0,10	-
118	516010,89	1384722,14	аналитический метод; 0,10	-
119	516014,40	1384720,07	аналитический метод; 0,10	-
120	516015,78	1384722,61	аналитический метод; 0,10	-
121	516044,98	1384704,20	аналитический метод; 0,10	-
122	516118,54	1384657,61	аналитический метод; 0,10	-
123	516122,48	1384664,99	аналитический метод; 0,10	-
124	516337,24	1384538,19	аналитический метод; 0,10	-
125	516335,56	1384535,36	аналитический метод; 0,10	-
126	516339,11	1384533,27	аналитический метод; 0,10	-
127	516340,65	1384536,09	аналитический метод; 0,10	-
128	516365,25	1384520,34	аналитический метод; 0,10	-
129	516367,91	1384518,71	аналитический метод; 0,10	-
130	516367,32	1384517,68	аналитический метод; 0,10	-
131	516370,70	1384515,48	аналитический метод; 0,10	-
132	516371,33	1384516,41	аналитический метод; 0,10	-
133	516420,70	1384484,46	аналитический метод; 0,10	-
134	516417,91	1384479,67	аналитический метод; 0,10	-
135	516421,42	1384477,60	аналитический метод; 0,10	-
136	516424,07	1384482,30	аналитический метод; 0,10	-
137	516489,92	1384440,24	аналитический метод; 0,10	-
138	516487,82	1384437,00	аналитический метод; 0,10	-
139	516491,12	1384434,74	аналитический метод; 0,10	-
140	516493,28	1384438,07	аналитический метод; 0,10	-
141	516504,20	1384430,95	аналитический метод; 0,10	-
142	516502,51	1384427,66	аналитический метод; 0,10	-
143	516505,97	1384425,75	аналитический метод; 0,10	-
144	516507,55	1384428,75	аналитический метод; 0,10	-
145	516519,87	1384420,66	аналитический метод; 0,10	-
146	516517,47	1384416,71	аналитический метод; 0,10	-
147	516520,73	1384414,43	аналитический метод; 0,10	-
148	516523,24	1384418,50	аналитический метод; 0,10	-
149	516532,15	1384412,92	аналитический метод; 0,10	-
150	516528,33	1384407,43	аналитический метод; 0,10	-
151	516531,51	1384404,96	аналитический метод; 0,10	-
152	516535,54	1384410,79	аналитический метод; 0,10	-
153	516557,79	1384396,70	аналитический метод; 0,10	-
154	516556,71	1384251,93	аналитический метод; 0,10	-
155	516556,29	1384235,26	аналитический метод; 0,10	-
1	516560,32	1384235,20	аналитический метод; 0,10	-

1	2	3	4	5
156	516593,97	1384397,29	аналитический метод; 0,10	-
157	516597,50	1384427,61	аналитический метод; 0,10	-
158	516593,53	1384428,03	аналитический метод; 0,10	-
159	516589,95	1384397,73	аналитический метод; 0,10	-
160	516589,70	1384395,57	аналитический метод; 0,10	-
161	516582,71	1384395,52	аналитический метод; 0,10	-
162	516582,74	1384391,52	аналитический метод; 0,10	-
163	516593,21	1384391,55	аналитический метод; 0,10	-
156	516593,97	1384397,29	аналитический метод; 0,10	-
164	516344,63	1384558,48	аналитический метод; 0,10	-
165	516353,64	1384573,43	аналитический метод; 0,10	-
166	516350,26	1384575,61	аналитический метод; 0,10	-
167	516341,29	1384560,70	аналитический метод; 0,10	-
164	516344,63	1384558,48	аналитический метод; 0,10	-
164	516344,63	1384558,48	аналитический метод; 0,10	-
168	516159,52	1384671,62	аналитический метод; 0,10	-
169	516167,77	1384684,32	аналитический метод; 0,10	-
170	516164,55	1384686,69	аналитический метод; 0,10	-
171	516156,18	1384674,07	аналитический метод; 0,10	-
168	516159,52	1384671,62	аналитический метод; 0,10	-
172	516527,19	1384442,72	аналитический метод; 0,10	-
173	516532,93	1384452,77	аналитический метод; 0,10	-
174	516527,07	1384456,87	аналитический метод; 0,10	-
175	516524,87	1384453,51	аналитический метод; 0,10	-
176	516527,64	1384451,57	аналитический метод; 0,10	-
177	516523,76	1384444,90	аналитический метод; 0,10	-
172	516527,19	1384442,72	аналитический метод; 0,10	-
178	516216,31	1384638,06	аналитический метод; 0,10	-
179	516222,92	1384650,72	аналитический метод; 0,10	-
180	516219,26	1384652,72	аналитический метод; 0,10	-
181	516212,78	1384640,01	аналитический метод; 0,10	-
178	516216,31	1384638,06	аналитический метод; 0,10	-
182	516467,49	1384480,65	аналитический метод; 0,10	-
183	516476,18	1384491,63	аналитический метод; 0,10	-
184	516473,03	1384494,12	аналитический метод; 0,10	-
185	516464,49	1384483,23	аналитический метод; 0,10	-
182	516467,49	1384480,65	аналитический метод; 0,10	-

1	2	3	4	5
186	516265,88	1384607,34	аналитический метод; 0,10	-
187	516271,94	1384619,50	аналитический метод; 0,10	-
188	516268,45	1384621,15	аналитический метод; 0,10	-
189	516262,27	1384609,13	аналитический метод; 0,10	-
186	516265,88	1384607,34	аналитический метод; 0,10	-
190	516475,41	1384476,57	аналитический метод; 0,10	-
191	516481,85	1384486,28	аналитический метод; 0,10	-
192	516478,60	1384488,61	аналитический метод; 0,10	-
193	516472,05	1384478,88	аналитический метод; 0,10	-
190	516475,41	1384476,57	аналитический метод; 0,10	-
194	516400,43	1384523,93	аналитический метод; 0,10	-
195	516407,44	1384533,48	аналитический метод; 0,10	-
196	516404,15	1384535,82	аналитический метод; 0,10	-
197	516397,30	1384526,29	аналитический метод; 0,10	-
194	516400,43	1384523,93	аналитический метод; 0,10	-
198	516332,64	1384565,77	аналитический метод; 0,10	-
199	516338,62	1384575,32	аналитический метод; 0,10	-
200	516335,30	1384577,50	аналитический метод; 0,10	-
201	516329,20	1384568,15	аналитический метод; 0,10	-
198	516332,64	1384565,77	аналитический метод; 0,10	-
202	515992,52	1384779,68	аналитический метод; 0,10	-
203	515994,41	1384783,30	аналитический метод; 0,10	-
204	515988,71	1384786,12	аналитический метод; 0,10	-
205	515984,15	1384778,96	аналитический метод; 0,10	-
206	515987,51	1384776,80	аналитический метод; 0,10	-
207	515990,18	1384780,96	аналитический метод; 0,10	-
202	515992,52	1384779,68	аналитический метод; 0,10	-
208	515672,22	1385004,71	аналитический метод; 0,10	-
209	515679,50	1385012,29	аналитический метод; 0,10	-
210	515676,59	1385015,04	аналитический метод; 0,10	-
211	515669,42	1385007,60	аналитический метод; 0,10	-
208	515672,22	1385004,71	аналитический метод; 0,10	-
212	516428,85	1384505,75	аналитический метод; 0,10	-
213	516435,30	1384513,93	аналитический метод; 0,10	-
214	516432,24	1384516,47	аналитический метод; 0,10	-

1	2	3	4	5
215	516425,75	1384508,25	аналитический метод; 0,10	-
212	516428,85	1384505,75	аналитический метод; 0,10	-
216	515580,09	1385062,73	аналитический метод; 0,10	-
217	515585,20	1385071,70	аналитический метод; 0,10	-
218	515581,78	1385073,60	аналитический метод; 0,10	-
219	515576,69	1385064,75	аналитический метод; 0,10	-
216	515580,09	1385062,73	аналитический метод; 0,10	-
220	515562,44	1385072,62	аналитический метод; 0,10	-
221	515568,04	1385080,65	аналитический метод; 0,10	-
222	515564,80	1385083,03	аналитический метод; 0,10	-
223	515559,18	1385074,90	аналитический метод; 0,10	-
220	515562,44	1385072,62	аналитический метод; 0,10	-
224	516386,60	1384532,93	аналитический метод; 0,10	-
225	516391,53	1384541,35	аналитический метод; 0,10	-
226	516388,17	1384543,44	аналитический метод; 0,10	-
227	516383,18	1384535,13	аналитический метод; 0,10	-
224	516386,60	1384532,93	аналитический метод; 0,10	-
228	516444,48	1384495,42	аналитический метод; 0,10	-
229	516450,68	1384502,67	аналитический метод; 0,10	-
230	516447,64	1384505,32	аналитический метод; 0,10	-
231	516441,55	1384498,21	аналитический метод; 0,10	-
228	516444,48	1384495,42	аналитический метод; 0,10	-
232	516281,22	1384597,81	аналитический метод; 0,10	-
233	516285,69	1384606,16	аналитический метод; 0,10	-
234	516282,18	1384608,09	аналитический метод; 0,10	-
235	516277,71	1384599,68	аналитический метод; 0,10	-
232	516281,22	1384597,81	аналитический метод; 0,10	-
236	515608,51	1385045,79	аналитический метод; 0,10	-
237	515612,80	1385053,04	аналитический метод; 0,10	-
238	515609,41	1385055,15	аналитический метод; 0,10	-
239	515605,04	1385047,98	аналитический метод; 0,10	-
236	515608,51	1385045,79	аналитический метод; 0,10	-
240	516126,48	1384692,31	аналитический метод; 0,10	-
241	516130,99	1384699,19	аналитический метод; 0,10	-
242	516127,69	1384701,43	аналитический метод; 0,10	-

1	2	3	4	5
243	516123,20	1384694,71	аналитический метод; 0,10	-
240	516126,48	1384692,31	аналитический метод; 0,10	-
244	516092,52	1384713,49	аналитический метод; 0,10	-
245	516097,03	1384720,11	аналитический метод; 0,10	-
246	516093,86	1384722,56	аналитический метод; 0,10	-
247	516089,34	1384715,98	аналитический метод; 0,10	-
244	516092,52	1384713,49	аналитический метод; 0,10	-
244	516092,52	1384713,49	аналитический метод; 0,10	-
248	516012,04	1384761,66	аналитический метод; 0,10	-
249	516016,74	1384768,00	аналитический метод; 0,10	-
250	516013,62	1384770,52	аналитический метод; 0,10	-
251	516008,97	1384764,37	аналитический метод; 0,10	-
248	516012,04	1384761,66	аналитический метод; 0,10	-
252	516293,52	1384598,64	аналитический метод; 0,10	-
253	516290,18	1384600,88	аналитический метод; 0,10	-
254	516286,25	1384594,52	аналитический метод; 0,10	-
255	516289,47	1384592,28	аналитический метод; 0,10	-
252	516293,52	1384598,64	аналитический метод; 0,10	-
256	515967,14	1384789,76	аналитический метод; 0,10	-
257	515971,18	1384795,81	аналитический метод; 0,10	-
258	515967,76	1384798,01	аналитический метод; 0,10	-
259	515963,86	1384791,76	аналитический метод; 0,10	-
256	515967,14	1384789,76	аналитический метод; 0,10	-
260	516245,10	1384628,65	аналитический метод; 0,10	-
261	516241,56	1384630,46	аналитический метод; 0,10	-
262	516238,28	1384623,96	аналитический метод; 0,10	-
263	516241,84	1384622,19	аналитический метод; 0,10	-
260	516245,10	1384628,65	аналитический метод; 0,10	-
264	516142,42	1384682,35	аналитический метод; 0,10	-
265	516145,82	1384688,23	аналитический метод; 0,10	-
266	516142,31	1384690,31	аналитический метод; 0,10	-
267	516138,99	1384684,51	аналитический метод; 0,10	-
264	516142,42	1384682,35	аналитический метод; 0,10	-
268	516035,00	1384749,36	аналитический метод; 0,10	-
269	516038,18	1384755,33	аналитический метод; 0,10	-

1	2	3	4	5
270	516034,70	1384757,34	аналитический метод; 0,10	-
271	516031,56	1384751,23	аналитический метод; 0,10	-
268	516035,00	1384749,36	аналитический метод; 0,10	-
272	515918,45	1384821,88	аналитический метод; 0,10	-
273	515921,59	1384827,10	аналитический метод; 0,10	-
274	515918,21	1384829,25	аналитический метод; 0,10	-
275	515915,10	1384823,99	аналитический метод; 0,10	-
272	515918,45	1384821,88	аналитический метод; 0,10	-
276	515834,55	1384883,04	аналитический метод; 0,10	-
277	515831,59	1384885,72	аналитический метод; 0,10	-
278	515827,60	1384881,28	аналитический метод; 0,10	-
279	515830,55	1384878,46	аналитический метод; 0,10	-
276	515834,55	1384883,04	аналитический метод; 0,10	-
280	515762,21	1384931,86	аналитический метод; 0,10	-
281	515765,77	1384936,71	аналитический метод; 0,10	-
282	515762,47	1384939,06	аналитический метод; 0,10	-
283	515759,00	1384934,16	аналитический метод; 0,10	-
280	515762,21	1384931,86	аналитический метод; 0,10	-
284	515794,50	1384905,30	аналитический метод; 0,10	-
285	515798,34	1384909,93	аналитический метод; 0,10	-
286	515795,10	1384912,41	аналитический метод; 0,10	-
287	515791,59	1384907,81	аналитический метод; 0,10	-
284	515794,50	1384905,30	аналитический метод; 0,10	-
288	515844,04	1384875,70	аналитический метод; 0,10	-
289	515840,82	1384878,17	аналитический метод; 0,10	-
290	515837,55	1384873,61	аналитический метод; 0,10	-
291	515840,70	1384871,26	аналитический метод; 0,10	-
288	515844,04	1384875,70	аналитический метод; 0,10	-
292	515738,47	1384957,42	аналитический метод; 0,10	-
293	515735,62	1384960,15	аналитический метод; 0,10	-
294	515731,93	1384956,07	аналитический метод; 0,10	-
295	515734,60	1384953,32	аналитический метод; 0,10	-
292	515738,47	1384957,42	аналитический метод; 0,10	-
296	516055,93	1384742,51	аналитический метод; 0,10	-
297	516052,59	1384744,59	аналитический метод; 0,10	-

1	2	3	4	5
298	516049,88	1384739,81	аналитический метод; 0,10	-
299	516053,26	1384737,75	аналитический метод; 0,10	-
296	516055,93	1384742,51	аналитический метод; 0,10	-

Сведения о частях границ охранной зоны

Обозначение части границ		Описание прохождения части границ
от точки	до точки	
1	2	3
1	2	-
2	3	-
3	4	-
4	5	-
5	6	-
6	7	-
7	8	-
8	9	-
9	10	-
10	11	-
11	12	-
12	13	-
13	14	-
14	15	-
15	16	-
16	17	-
17	18	-
18	19	-
19	20	-
20	21	-
21	22	-
22	23	-
23	24	-
24	25	-
25	26	-
26	27	-
27	28	-
28	29	-
29	30	-
30	31	-

1	2	3
31	32	-
32	33	-
33	34	-
34	35	-
35	36	-
36	37	-
37	38	-
38	39	-
39	40	-
40	41	-
41	42	-
42	43	-
43	44	-
44	45	-
45	46	-
46	47	-
47	48	-
48	49	-
49	50	-
50	51	-
51	52	-
52	53	-
53	54	-
54	55	-
55	56	-
56	57	-
57	58	-
58	59	-
59	60	-
60	61	-
61	62	-
62	63	-
63	64	-
64	65	-
65	66	-
66	67	-
67	68	-
68	69	-
69	70	-
70	71	-
71	72	-
72	73	-

1	2	3
73	74	-
74	75	-
75	76	-
76	77	-
77	78	-
78	79	-
79	80	-
80	81	-
81	82	-
82	83	-
83	84	-
84	85	-
85	86	-
86	87	-
87	88	-
88	89	-
89	90	-
90	91	-
91	92	-
92	93	-
93	94	-
94	95	-
95	96	-
96	97	-
97	98	-
98	99	-
99	100	-
100	101	-
101	102	-
102	103	-
103	104	-
104	105	-
105	106	-
106	107	-
107	108	-
108	109	-
109	110	-
110	111	-
111	112	-
112	113	-
113	114	-
114	115	-

1	2	3
115	116	-
116	117	-
117	118	-
118	119	-
119	120	-
120	121	-
121	122	-
122	123	-
123	124	-
124	125	-
125	126	-
126	127	-
127	128	-
128	129	-
129	130	-
130	131	-
131	132	-
132	133	-
133	134	-
134	135	-
135	136	-
136	137	-
137	138	-
138	139	-
139	140	-
140	141	-
141	142	-
142	143	-
143	144	-
144	145	-
145	146	-
146	147	-
147	148	-
148	149	-
149	150	-
150	151	-
151	152	-
152	153	-
153	154	-
154	155	-
155	1	-

1	2	3
156	157	-
157	158	-
158	159	-
159	160	-
160	161	-
161	162	-
162	163	-
163	156	-
164	165	-
165	166	-
166	167	-
167	164	-
168	169	-
169	170	-
170	171	-
171	168	-
172	173	-
173	174	-
174	175	-
175	176	-
176	177	-
177	172	-
178	179	-
179	180	-
180	181	-
181	178	-
182	183	-
183	184	-
184	185	-
185	182	-
186	187	-
187	188	-
188	189	-
189	186	-
190	191	-

1	2	3
191	192	-
192	193	-
193	190	-
194	195	-
195	196	-
196	197	-
197	194	-
198	199	-
199	200	-
200	201	-
201	198	-
202	203	-
203	204	-
204	205	-
205	206	-
206	207	-
207	202	-
208	209	-
209	210	-
210	211	-
211	208	-
212	213	-
213	214	-
214	215	-
215	212	-
216	217	-
217	218	-
218	219	-
219	216	-
220	221	-
221	222	-
222	223	-
223	220	-
224	225	-

1	2	3
225	226	-
226	227	-
227	224	-
228	229	-
229	230	-
230	231	-
231	228	-
232	233	-
233	234	-
234	235	-
235	232	-
236	237	-
237	238	-
238	239	-
239	236	-
240	241	-
241	242	-
242	243	-
243	240	-
244	245	-
245	246	-
246	247	-
247	244	-
248	249	-
249	250	-
250	251	-
251	248	-
252	253	-
253	254	-
254	255	-
255	252	-
256	257	-
257	258	-
258	259	-

1	2	3
259	256	-
260	261	-
261	262	-
262	263	-
263	260	-
264	265	-
265	266	-
266	267	-
267	264	-
268	269	-
269	270	-
270	271	-
271	268	-
272	273	-
273	274	-
274	275	-
275	272	-
276	277	-
277	278	-
278	279	-
279	276	-
280	281	-
281	282	-
282	283	-
283	280	-
284	285	-
285	286	-
286	287	-
287	284	-
288	289	-
289	290	-
290	291	-
291	288	-

1	2	3
292	293	-
293	294	-
294	295	-
295	292	-
296	297	-
297	298	-
298	299	-
299	296	-

План границ охранной зоны

