



# ПРАВИТЕЛЬСТВО ОРЕНБУРГСКОЙ ОБЛАСТИ

## ПОСТАНОВЛЕНИЕ

24.12.2018

г. Оренбург

№ 846-п

Об утверждении границ охранных зон газораспределительных сетей и наложении ограничений на входящие в них земельные участки, расположенные на территории муниципального образования Сорочинский городской округ Оренбургской области

В соответствии с Земельным кодексом Российской Федерации, постановлением Правительства Российской Федерации от 20 ноября 2000 года № 878 «Об утверждении Правил охраны газораспределительных сетей», постановлением Правительства Оренбургской области от 18 ноября 2011 года № 1112-п «О порядке утверждения границ охранных зон газораспределительных сетей и наложении ограничений (обременений) на входящие в них земельные участки», на основании ходатайства акционерного общества «Газпром газораспределение Оренбург» от 13 сентября 2018 года № (16) 10-24/2978 и сведений о границах охранных зон газораспределительных сетей объектов газоснабжения:

1. Утвердить границы охранных зон газораспределительных сетей следующих объектов газоснабжения:

1) с. Баклановка инв.№ 1220296, площадью 2789 кв. метров (приложение № 1);

2) ул. Войкова, ул. Интернациональная, инв. №1220266, площадью 3122 кв. метра (приложение № 2);

3) г/провод кооператива №1, ул.Гагарина, Заводская, Гречушкина, Инв.№ 1220151, площадью 15160 кв. метров (приложение № 3);

4) г/провод Кооператива №25, ул.Набережная, Энгельса, 1 Мая, Коммунистическая, инв.№1220167, площадью 17442 кв. метра (приложение № 4).

2. Наложить в интересах акционерного общества «Газпром газораспределение Оренбург» (ИНН 5610010369, ОГРН 1025601022512) ограничения, установленные постановлением Правительства Российской Федерации от 20 ноября 2000 года № 878 «Об утверждении Правил охраны газораспределительных сетей», на земельные участки, входящие в охранные зоны, указанные в пункте 1 настоящего постановления.

Убытки, причиненные ограничением прав в связи с установлением охранных зон, указанных в пункте 1 настоящего постановления, подлежат

возмещению в срок и порядке согласно статье 57.1 Земельного кодекса Российской Федерации.

3. Министерству природных ресурсов, экологии и имущественных отношений Оренбургской области (Костюченко К.П.) направить копию настоящего постановления в установленном порядке в орган, осуществляющий государственный кадастровый учет и государственную регистрацию, для внесения сведений в Единый государственный реестр недвижимости.

4. Рекомендовать администрации муниципального образования Сорочинский городской округ Оренбургской области (Мелентьева Т.П.):

4.1. Разместить информацию об охранных зонах, указанных в пункте 1 настоящего постановления, в информационных системах обеспечения градостроительной деятельности и федеральной государственной информационной системе территориального планирования.

4.2. Организовать внесение изменений в правила землепользования и застройки в связи с установлением охранных зон, указанных в пункте 1 настоящего постановления.

5. Контроль за исполнением настоящего постановления возложить на вице-губернатора – заместителя председателя Правительства Оренбургской области по финансово-экономической политике Левинсон Н.Л.

6. Постановление вступает в силу по истечении десяти дней после его официального опубликования.

Губернатор



Ю.А.Берг

Приложение № 1  
к постановлению  
Правительства области  
от 24.12.2018 № 846-п

Текстовое и графическое описание местоположения границ  
охранной зоны газораспределительной сети объекта газоснабжения  
с. Баклановка инв.№ 1220296<sup>\*)</sup>

Сведения об охранной зоне

№ п/п	Характеристики охранной зоны	Описание характеристик
1	2	3
1.	Местоположение охранной зоны	Оренбургская обл., Сорочинский городской округ; охранная зона объекта газоснабжения с. Баклановка, инв. № 1220296, номер: 1
2.	Площадь охранной зоны ± величина погрешности определения площади (P ± ΔP)	2789 кв. метров ± 18 кв. метров
3.	Иные характеристики охранной зоны	на земельные участки, входящие в охранные зоны газораспределительных сетей, в целях предупреждения их повреждения или нарушения условий их нормальной эксплуатации налагаются ограничения (обременения) в соответствии с Правилами охраны газораспределительных сетей, утвержденными постановлением Правительства Российской Федерации от 20 ноября 2000 года № 878, которыми запрещается: а) строить объекты жилищно-гражданского и производственного назначения; б) сносить и реконструировать мосты, коллекторы, автомобильные и железные дороги с расположенными на них газораспределительными сетями без предварительного выноса этих газопроводов по согласованию с эксплуатационными организациями; в) разрушать берегоукрепительные

1	2	3
		<p>сооружения, водопропускные устройства, земляные и иные сооружения, предохраняющие газораспределительные сети от разрушений;</p> <p>г) перемещать, повреждать, засыпать и уничтожать опознавательные знаки, контрольно-измерительные пункты и другие устройства газораспределительных сетей;</p> <p>д) устраивать свалки и склады, разливать растворы кислот, солей, щелочей и других химически активных веществ;</p> <p>е) огораживать и перегораживать охранные зоны, препятствовать доступу персонала эксплуатационных организаций к газораспределительным сетям, проведению обслуживания и устранению повреждений газораспределительных сетей;</p> <p>ж) разводить огонь и размещать источники огня;</p> <p>з) рыть погреба, копать и обрабатывать почву сельскохозяйственными и мелиоративными орудиями и механизмами на глубину более 0,3 метра;</p> <p>и) открывать калитки и двери газорегуляторных пунктов, станций катодной и дренажной защиты, люки подземных колодцев, включать или отключать электроснабжение средств связи, освещения и систем телемеханики;</p> <p>к) набрасывать, приставлять и привязывать к опорам и надземным газопроводам, ограждениям и зданиям газораспределительных сетей посторонние предметы, лестницы, влезать на них;</p> <p>л) самовольно подключаться к газораспределительным сетям</p>

\*) Наименование объекта газоснабжения указано в соответствии со сведениями, содержащимися в государственном реестре опасных производственных объектов.

## Сведения о местоположении границ охранной зоны

Система координат: МСК – субъект 56				
Сведения о характерных точках границ охранной зоны				
обозначение характерных точек границы	координаты (метров)		метод определения координат и средняя квадратическая погрешность положения характерной точки (Mt) (метров)	описание закреп- ления точки
	X	Y		
1	2	3	4	5
1	526291,93	1366433,18	аналитический метод; 0,10	—
2	526279,50	1366473,14	аналитический метод; 0,10	—
3	526266,14	1366469,42	аналитический метод; 0,10	—
4	526268,53	1366461,66	аналитический метод; 0,10	—
5	526272,40	1366462,76	аналитический метод; 0,10	—
6	526271,19	1366466,66	аналитический метод; 0,10	—
7	526276,85	1366468,23	аналитический метод; 0,10	—
8	526288,01	1366432,23	аналитический метод; 0,10	—
1	526291,93	1366433,18	аналитический метод; 0,10	—
9	526261,16	1366892,67	аналитический метод; 0,10	—
10	526259,93	1366902,84	аналитический метод; 0,10	—
11	526256,02	1366902,36	аналитический метод; 0,10	—
12	526256,73	1366896,01	аналитический метод; 0,10	—
13	526229,56	1366891,48	аналитический метод; 0,10	—
14	526230,11	1366887,52	аналитический метод; 0,10	—
9	526261,16	1366892,67	аналитический метод; 0,10	—
15	526255,43	1366966,89	аналитический метод; 0,10	—
16	526255,18	1366970,92	аналитический метод; 0,10	—
17	526221,65	1366968,43	аналитический метод; 0,10	—
18	526221,74	1366964,49	аналитический метод; 0,10	—
15	526255,43	1366966,89	аналитический метод; 0,10	—
19	526205,57	1366776,36	аналитический метод; 0,10	—
20	526204,26	1366788,18	аналитический метод; 0,10	—
21	526207,57	1366788,64	аналитический метод; 0,10	—
22	526206,09	1366800,68	аналитический метод; 0,10	—
23	526202,12	1366800,09	аналитический метод; 0,10	—
24	526203,12	1366792,06	аналитический метод; 0,10	—
25	526199,87	1366791,58	аналитический метод; 0,10	—
26	526201,17	1366779,78	аналитический метод; 0,10	—
27	526197,17	1366779,24	аналитический метод; 0,10	—
28	526197,58	1366775,19	аналитический метод; 0,10	—
19	526205,57	1366776,36	аналитический метод; 0,10	—

1	2	3	4	5
29	526317,66	1366537,32	аналитический метод; 0,10	—
30	526315,16	1366544,59	аналитический метод; 0,10	—
31	526300,43	1366539,64	аналитический метод; 0,10	—
32	526302,83	1366532,19	аналитический метод; 0,10	—
29	526317,66	1366537,32	аналитический метод; 0,10	—
33	526267,34	1366748,61	аналитический метод; 0,10	—
34	526276,65	1366750,10	аналитический метод; 0,10	—
35	526276,17	1366754,06	аналитический метод; 0,10	—
36	526266,57	1366752,53	аналитический метод; 0,10	—
37	526247,95	1366748,62	аналитический метод; 0,10	—
38	526248,80	1366744,72	аналитический метод; 0,10	—
33	526267,34	1366748,61	аналитический метод; 0,10	—
39	526277,65	1366718,83	аналитический метод; 0,10	—
40	526277,14	1366722,72	аналитический метод; 0,10	—
41	526254,01	1366719,94	аналитический метод; 0,10	—
42	526254,37	1366715,84	аналитический метод; 0,10	—
39	526277,65	1366718,83	аналитический метод; 0,10	—
43	526335,86	1366471,39	аналитический метод; 0,10	—
44	526344,49	1366473,64	аналитический метод; 0,10	—
45	526343,55	1366477,51	аналитический метод; 0,10	—
46	526334,83	1366475,26	аналитический метод; 0,10	—
47	526321,17	1366471,30	аналитический метод; 0,10	—
48	526322,18	1366467,39	аналитический метод; 0,10	—
43	526335,86	1366471,39	аналитический метод; 0,10	—
49	526278,71	1366711,34	аналитический метод; 0,10	—
50	526278,25	1366715,23	аналитический метод; 0,10	—
51	526255,53	1366711,99	аналитический метод; 0,10	—
52	526256,29	1366707,95	аналитический метод; 0,10	—
49	526278,71	1366711,34	аналитический метод; 0,10	—
53	526330,94	1366513,11	аналитический метод; 0,10	—
54	526329,73	1366516,92	аналитический метод; 0,10	—
55	526309,13	1366510,25	аналитический метод; 0,10	—
56	526310,19	1366506,39	аналитический метод; 0,10	—
53	526330,94	1366513,11	аналитический метод; 0,10	—
57	526263,65	1366787,68	аналитический метод; 0,10	—
58	526262,96	1366791,64	аналитический метод; 0,10	—
59	526242,01	1366788,30	аналитический метод; 0,10	—
60	526242,65	1366784,30	аналитический метод; 0,10	—
57	526263,65	1366787,68	аналитический метод; 0,10	—
61	526282,96	1366683,18	аналитический метод; 0,10	—
62	526281,91	1366687,07	аналитический метод; 0,10	—
63	526261,61	1366681,43	аналитический метод; 0,10	—

1	2	3	4	5
64	526262,62	1366677,58	аналитический метод; 0,10	—
61	526282,96	1366683,18	аналитический метод; 0,10	—
65	526429,35	1366159,72	аналитический метод; 0,10	—
66	526428,43	1366163,62	аналитический метод; 0,10	—
67	526409,83	1366158,83	аналитический метод; 0,10	—
68	526410,83	1366154,95	аналитический метод; 0,10	—
65	526429,35	1366159,72	аналитический метод; 0,10	—
69	526438,59	1366092,49	аналитический метод; 0,10	—
70	526445,38	1366093,28	аналитический метод; 0,10	—
71	526444,91	1366097,26	аналитический метод; 0,10	—
72	526438,08	1366096,46	аналитический метод; 0,10	—
73	526426,60	1366094,56	аналитический метод; 0,10	—
74	526426,89	1366090,54	аналитический метод; 0,10	—
69	526438,59	1366092,49	аналитический метод; 0,10	—
75	526403,34	1366225,64	аналитический метод; 0,10	—
76	526410,19	1366227,94	аналитический метод; 0,10	—
77	526408,89	1366231,69	аналитический метод; 0,10	—
78	526402,12	1366229,45	аналитический метод; 0,10	—
79	526391,64	1366226,31	аналитический метод; 0,10	—
80	526392,63	1366222,43	аналитический метод; 0,10	—
75	526403,34	1366225,64	аналитический метод; 0,10	—
81	526396,89	1366273,68	аналитический метод; 0,10	—
82	526396,02	1366277,58	аналитический метод; 0,10	—
83	526379,26	1366273,89	аналитический метод; 0,10	—
84	526380,10	1366269,96	аналитический метод; 0,10	—
81	526396,89	1366273,68	аналитический метод; 0,10	—
85	526405,24	1366241,12	аналитический метод; 0,10	—
86	526404,16	1366244,99	аналитический метод; 0,10	—
87	526388,19	1366240,77	аналитический метод; 0,10	—
88	526389,29	1366236,92	аналитический метод; 0,10	—
85	526405,24	1366241,12	аналитический метод; 0,10	—
89	526288,51	1366645,40	аналитический метод; 0,10	—
90	526287,13	1366649,34	аналитический метод; 0,10	—
91	526271,98	1366644,42	аналитический метод; 0,10	—
92	526273,06	1366640,58	аналитический метод; 0,10	—
89	526288,51	1366645,40	аналитический метод; 0,10	—
93	526375,07	1366152,87	аналитический метод; 0,10	—
94	526373,55	1366156,58	аналитический метод; 0,10	—
95	526358,84	1366150,40	аналитический метод; 0,10	—
96	526360,50	1366146,72	аналитический метод; 0,10	—
93	526375,07	1366152,87	аналитический метод; 0,10	—
97	526393,20	1366080,78	аналитический метод; 0,10	—

1	2	3	4	5
98	526392,23	1366084,68	аналитический метод; 0,10	—
99	526376,94	1366080,56	аналитический метод; 0,10	—
100	526377,90	1366076,68	аналитический метод; 0,10	—
97	526393,20	1366080,78	аналитический метод; 0,10	—
101	526295,27	1366618,02	аналитический метод; 0,10	—
102	526294,06	1366621,84	аналитический метод; 0,10	—
103	526279,47	1366616,92	аналитический метод; 0,10	—
104	526280,64	1366613,02	аналитический метод; 0,10	—
101	526295,27	1366618,02	аналитический метод; 0,10	—
105	526251,05	1367023,04	аналитический метод; 0,10	—
106	526250,85	1367027,04	аналитический метод; 0,10	—
107	526235,79	1367026,39	аналитический метод; 0,10	—
108	526235,94	1367022,36	аналитический метод; 0,10	—
105	526251,05	1367023,04	аналитический метод; 0,10	—
109	526267,89	1367070,44	аналитический метод; 0,10	—
110	526269,22	1367074,27	аналитический метод; 0,10	—
111	526255,11	1367078,32	аналитический метод; 0,10	—
112	526253,57	1367074,56	аналитический метод; 0,10	—
109	526267,89	1367070,44	аналитический метод; 0,10	—
113	526242,75	1366904,11	аналитический метод; 0,10	—
114	526242,44	1366908,11	аналитический метод; 0,10	—
115	526227,99	1366907,05	аналитический метод; 0,10	—
116	526228,21	1366903,02	аналитический метод; 0,10	—
113	526242,75	1366904,11	аналитический метод; 0,10	—
117	526379,10	1366322,14	аналитический метод; 0,10	—
118	526374,84	1366335,31	аналитический метод; 0,10	—
119	526371,01	1366334,23	аналитический метод; 0,10	—
120	526375,20	1366321,17	аналитический метод; 0,10	—
117	526379,10	1366322,14	аналитический метод; 0,10	—
121	526304,98	1366569,56	аналитический метод; 0,10	—
122	526304,29	1366573,53	аналитический метод; 0,10	—
123	526291,87	1366570,73	аналитический метод; 0,10	—
124	526292,79	1366566,86	аналитический метод; 0,10	—
121	526304,98	1366569,56	аналитический метод; 0,10	—
125	526406,19	1366216,69	аналитический метод; 0,10	—
126	526405,13	1366220,54	аналитический метод; 0,10	—
127	526393,88	1366217,60	аналитический метод; 0,10	—
128	526395,08	1366213,75	аналитический метод; 0,10	—
125	526406,19	1366216,69	аналитический метод; 0,10	—
129	526486,70	1366017,91	аналитический метод; 0,10	—
130	526485,51	1366021,72	аналитический метод; 0,10	—
131	526474,77	1366017,43	аналитический метод; 0,10	—

1	2	3	4	5
132	526476,21	1366013,63	аналитический метод; 0,10	—
129	526486,70	1366017,91	аналитический метод; 0,10	—
133	526382,27	1366123,71	аналитический метод; 0,10	—
134	526380,78	1366127,40	аналитический метод; 0,10	—
135	526370,91	1366123,00	аналитический метод; 0,10	—
136	526372,28	1366119,22	аналитический метод; 0,10	—
133	526382,27	1366123,71	аналитический метод; 0,10	—
137	526425,13	1366141,00	аналитический метод; 0,10	—
138	526424,48	1366144,93	аналитический метод; 0,10	—
139	526414,26	1366143,04	аналитический метод; 0,10	—
140	526415,03	1366139,07	аналитический метод; 0,10	—
137	526425,13	1366141,00	аналитический метод; 0,10	—
141	526573,73	1366183,42	аналитический метод; 0,10	—
142	526572,29	1366187,26	аналитический метод; 0,10	—
143	526563,03	1366183,05	аналитический метод; 0,10	—
144	526564,40	1366179,30	аналитический метод; 0,10	—
141	526573,73	1366183,42	аналитический метод; 0,10	—
145	526230,62	1366629,25	аналитический метод; 0,10	—
146	526229,34	1366638,49	аналитический метод; 0,10	—
147	526225,47	1366637,96	аналитический метод; 0,10	—
148	526226,64	1366628,61	аналитический метод; 0,10	—
145	526230,62	1366629,25	аналитический метод; 0,10	—
149	526353,72	1366416,82	аналитический метод; 0,10	—
150	526351,33	1366425,35	аналитический метод; 0,10	—
151	526347,43	1366424,28	аналитический метод; 0,10	—
152	526349,87	1366415,71	аналитический метод; 0,10	—
149	526353,72	1366416,82	аналитический метод; 0,10	—
153	526581,39	1366161,97	аналитический метод; 0,10	—
154	526579,89	1366165,64	аналитический метод; 0,10	—
155	526572,24	1366162,19	аналитический метод; 0,10	—
156	526573,79	1366158,44	аналитический метод; 0,10	—
153	526581,39	1366161,97	аналитический метод; 0,10	—
157	526398,18	1366061,88	аналитический метод; 0,10	—
158	526397,16	1366065,80	аналитический метод; 0,10	—
159	526389,19	1366063,10	аналитический метод; 0,10	—
160	526390,28	1366059,33	аналитический метод; 0,10	—
157	526398,18	1366061,88	аналитический метод; 0,10	—
161	526606,76	1366105,81	аналитический метод; 0,10	—
162	526605,29	1366109,57	аналитический метод; 0,10	—
163	526597,82	1366106,41	аналитический метод; 0,10	—
164	526599,41	1366102,77	аналитический метод; 0,10	—
161	526606,76	1366105,81	аналитический метод; 0,10	—

1	2	3	4	5
165	526590,58	1366140,79	аналитический метод; 0,10	—
166	526588,71	1366144,36	аналитический метод; 0,10	—
167	526581,79	1366140,66	аналитический метод; 0,10	—
168	526583,54	1366137,04	аналитический метод; 0,10	—
165	526590,58	1366140,79	аналитический метод; 0,10	—
169	526480,22	1366021,88	аналитический метод; 0,10	—
170	526478,61	1366025,55	аналитический метод; 0,10	—
171	526471,55	1366022,20	аналитический метод; 0,10	—
172	526473,11	1366018,55	аналитический метод; 0,10	—
169	526480,22	1366021,88	аналитический метод; 0,10	—
173	526345,57	1366257,80	аналитический метод; 0,10	—
174	526344,96	1366261,76	аналитический метод; 0,10	—
175	526337,38	1366260,35	аналитический метод; 0,10	—
176	526337,91	1366256,39	аналитический метод; 0,10	—
173	526345,57	1366257,80	аналитический метод; 0,10	—

## Сведения о частях границ охранной зоны

Обозначение части границ		Описание прохождения части границ
от точки	до точки	
1	2	3
1	2	—
2	3	—
3	4	—
4	5	—
5	6	—
6	7	—
7	8	—
8	1	—
9	10	—
10	11	—
11	12	—
12	13	—
13	14	—
14	9	—
15	16	—
16	17	—
17	18	—
18	15	—
19	20	—
20	21	—
21	22	—

1	2	3
22	23	—
23	24	—
24	25	—
25	26	—
26	27	—
27	28	—
28	19	—
29	30	—
30	31	—
31	32	—
32	29	—
33	34	—
34	35	—
35	36	—
36	37	—
37	38	—
38	33	—
39	40	—
40	41	—
41	42	—
42	39	—
43	44	—
44	45	—
45	46	—
46	47	—
47	48	—
48	43	—
49	50	—
50	51	—
51	52	—
52	49	—
53	54	—
54	55	—
55	56	—
56	53	—
57	58	—
58	59	—
59	60	—
60	57	—
61	62	—
62	63	—
63	64	—

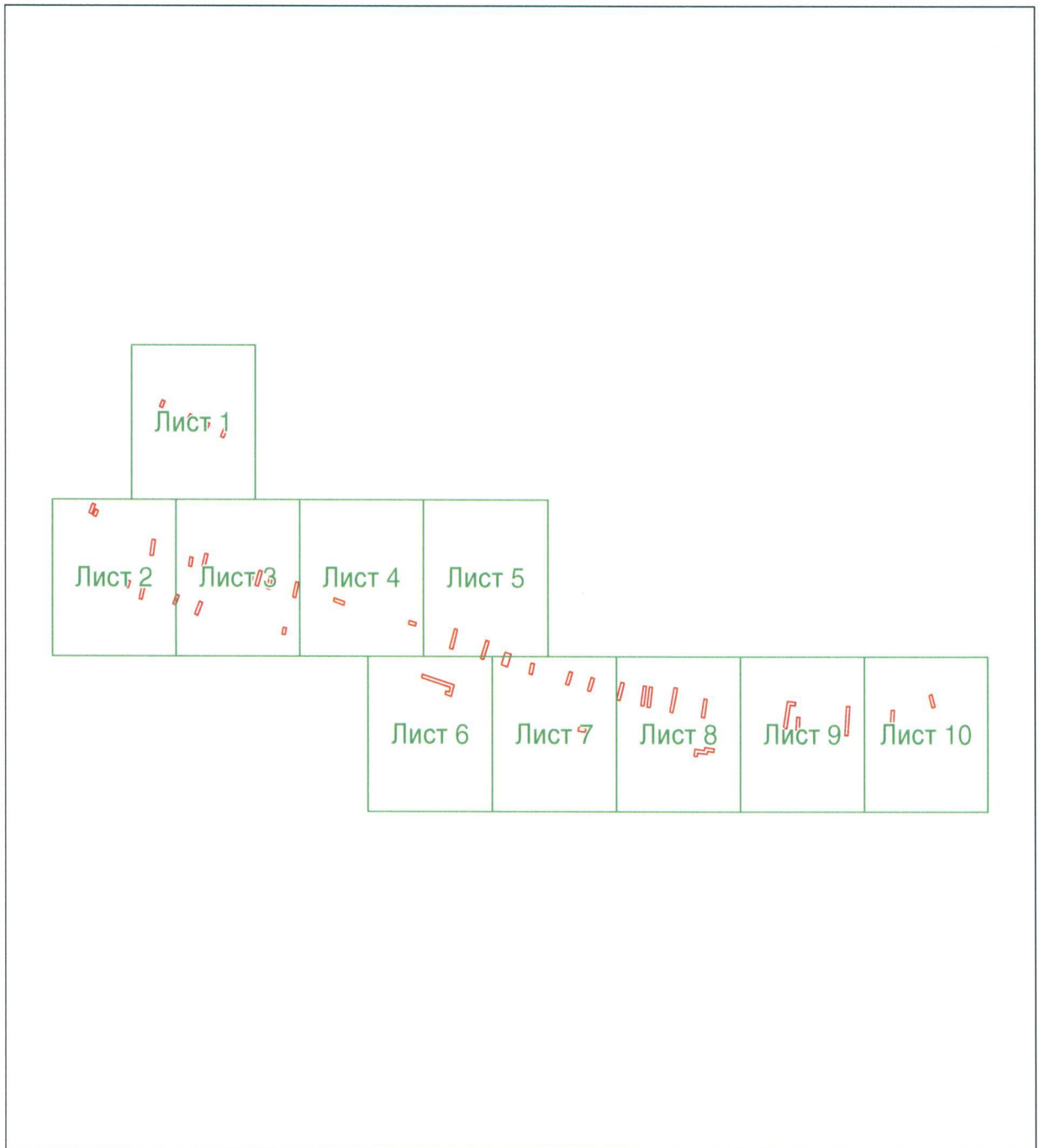
1	2	3
64	61	—
65	66	—
66	67	—
67	68	—
68	65	—
69	70	—
70	71	—
71	72	—
72	73	—
73	74	—
74	69	—
75	76	—
76	77	—
77	78	—
78	79	—
79	80	—
80	75	—
81	82	—
82	83	—
83	84	—
84	81	—
85	86	—
86	87	—
87	88	—
88	85	—
89	90	—
90	91	—
91	92	—
92	89	—
93	94	—
94	95	—
95	96	—
96	93	—
97	98	—
98	99	—
99	100	—
100	97	—
101	102	—
102	103	—
103	104	—
104	101	—
105	106	—

1	2	3
106	107	—
107	108	—
108	105	—
109	110	—
110	111	—
111	112	—
112	109	—
113	114	—
114	115	—
115	116	—
116	113	—
117	118	—
118	119	—
119	120	—
120	117	—
121	122	—
122	123	—
123	124	—
124	121	—
125	126	—
126	127	—
127	128	—
128	125	—
129	130	—
130	131	—
131	132	—
132	129	—
133	134	—
134	135	—
135	136	—
136	133	—
137	138	—
138	139	—
139	140	—
140	137	—
141	142	—
142	143	—
143	144	—
144	141	—
145	146	—
146	147	—
147	148	—

1	2	3
148	145	—
149	150	—
150	151	—
151	152	—
152	149	—
153	154	—
154	155	—
155	156	—
156	153	—
157	158	—
158	159	—
159	160	—
160	157	—
161	162	—
162	163	—
163	164	—
164	161	—
165	166	—
166	167	—
167	168	—
168	165	—
169	170	—
170	171	—
171	172	—
172	169	—
173	174	—
174	175	—
175	176	—
176	173	—

## План границ охранной зоны

## Основной лист



Масштаб 1:7364

Используемые условные знаки и обозначения:









– область выносного листа;

23

– номер выносного листа.

## Используемые условные знаки и обозначения:

-  – граница объекта землеустройства;
-  – установленная граница муниципального образования;
-  – установленная граница населенного пункта;
-  – граница земельного участка;
-  – характерная точка объекта землеустройства.



Приложение № 2  
к постановлению  
Правительства области  
от 24.12.2018 № 846-п

Текстовое и графическое описание местоположения границ охранной зоны газораспределительной сети объекта газоснабжения ул. Войкова, ул. Интернациональная, инв. №1220266\*)

Сведения об охранной зоне

№ п/п	Характеристики охранной зоны	Описание характеристик
1	2	3
1.	Местоположение охранной зоны	Оренбургская обл., г. Сорочинск; охранная зона газораспределительной сети объекта газоснабжения ул. Войкова, ул. Интернациональная, инв. №1220266, номер: 1
2.	Площадь ± величина погрешности определения площади (P ± ΔP)	3122 кв. метра ± 20 кв. метров
3.	Иные характеристики охранной зоны	на земельные участки, входящие в охранные зоны газораспределительных сетей, в целях предупреждения их повреждения или нарушения условий их нормальной эксплуатации налагаются ограничения (обременения) в соответствии с Правилами охраны газораспределительных сетей, утвержденными постановлением Правительства Российской Федерации от 20 ноября 2000 года № 878, которыми запрещается: а) строить объекты жилищно-гражданского и производственного назначения; б) сносить и реконструировать мосты, коллекторы, автомобильные и железные дороги с расположенными на них газораспределительными сетями без предварительного выноса этих газопроводов по согласованию с эксплуатационными организациями;

1	2	3
		<p>в) разрушать берегоукрепительные сооружения, водопропускные устройства, земляные и иные сооружения, предохраняющие газораспределительные сети от разрушений;</p> <p>г) перемещать, повреждать, засыпать и уничтожать опознавательные знаки, контрольно-измерительные пункты и другие устройства газораспределительных сетей;</p> <p>д) устраивать свалки и склады, разливать растворы кислот, солей, щелочей и других химически активных веществ;</p> <p>е) огораживать и перегораживать охранные зоны, препятствовать доступу персонала эксплуатационных организаций к газораспределительным сетям, проведению обслуживания и устранению повреждений газораспределительных сетей;</p> <p>ж) разводить огонь и размещать источники огня;</p> <p>з) рыть погребов, копать и обрабатывать почву сельскохозяйственными и мелиоративными орудиями и механизмами на глубину более 0,3 метра;</p> <p>и) открывать калитки и двери газорегуляторных пунктов, станций катодной и дренажной защиты, люки подземных колодцев, включать или отключать электроснабжение средств связи, освещения и систем телемеханики;</p> <p>к) набрасывать, приставлять и привязывать к опорам и надземным газопроводам, ограждениям и зданиям газораспределительных сетей посторонние предметы, лестницы, влезать на них;</p> <p>л) самовольно подключаться к газораспределительным сетям</p>

\*) Наименование объекта газоснабжения указано в соответствии со сведениями, содержащимися в государственном реестре опасных производственных объектов.

## Сведения о местоположении границ охранной зоны

Система координат: МСК – субъект 56				
Сведения о характерных точках границ охранной зоны				
обозначение характерных точек границы	Координаты (метров)		метод определения координат и средняя квадратическая погрешность положения характерной точки (Mt) (метров)	описание закрепления точки
	X	Y		
1	2	3	4	5
1	500566,16	1377286,95	метод спутниковых геодезических измерений (определений); 0,10	—
2	500565,35	1377319,35	метод спутниковых геодезических измерений (определений); 0,10	—
3	500562,33	1377319,24	метод спутниковых геодезических измерений (определений); 0,10	—
4	500561,22	1377337,59	метод спутниковых геодезических измерений (определений); 0,10	—
5	500564,75	1377337,78	метод спутниковых геодезических измерений (определений); 0,10	—
6	500564,53	1377341,78	метод спутниковых геодезических измерений (определений); 0,10	—
7	500556,95	1377341,37	метод спутниковых геодезических измерений (определений); 0,10	—
8	500558,54	1377315,16	метод спутниковых геодезических измерений (определений); 0,10	—

1	2	3	4	5
9	500561,43	1377315,22	метод спутниковых геодезических измерений (определений); 0,10	—
10	500562,16	1377286,85	метод спутниковых геодезических измерений (определений); 0,10	—
1	500566,16	1377286,95	метод спутниковых геодезических измерений (определений); 0,10	—
11	500743,87	1377121,53	метод спутниковых геодезических измерений (определений); 0,10	—
12	500744,17	1377149,51	метод спутниковых геодезических измерений (определений); 0,10	—
13	500755,27	1377149,51	метод спутниковых геодезических измерений (определений); 0,10	—
14	500755,27	1377153,51	метод спутниковых геодезических измерений (определений); 0,10	—
15	500740,22	1377153,50	метод спутниковых геодезических измерений (определений); 0,10	—
16	500739,87	1377121,57	метод спутниковых геодезических измерений (определений); 0,10	—
11	500743,87	1377121,53	метод спутниковых геодезических измерений (определений); 0,10	—
17	500182,62	1377661,38	метод спутниковых геодезических измерений (определений); 0,10	—

1	2	3	4	5
18	500182,50	1377665,38	метод спутниковых геодезических измерений (определений); 0,10	—
19	500170,82	1377665,00	метод спутниковых геодезических измерений (определений); 0,10	—
20	500170,75	1377668,14	метод спутниковых геодезических измерений (определений); 0,10	—
21	500146,97	1377667,49	метод спутниковых геодезических измерений (определений); 0,10	—
22	500147,07	1377663,49	метод спутниковых геодезических измерений (определений); 0,10	—
23	500166,84	1377664,04	метод спутниковых геодезических измерений (определений); 0,10	—
24	500166,86	1377660,86	метод спутниковых геодезических измерений (определений); 0,10	—
17	500182,62	1377661,38	метод спутниковых геодезических измерений (определений); 0,10	—
25	500062,39	1377768,55	метод спутниковых геодезических измерений (определений); 0,10	—
26	500065,71	1377770,79	метод спутниковых геодезических измерений (определений); 0,10	—
27	500056,38	1377784,55	метод спутниковых геодезических измерений (определений); 0,10	—

1	2	3	4	5
28	500040,51	1377774,31	метод спутниковых геодезических измерений (определений); 0,10	—
29	500042,67	1377770,95	метод спутниковых геодезических измерений (определений); 0,10	—
30	500055,27	1377779,07	метод спутниковых геодезических измерений (определений); 0,10	—
25	500062,39	1377768,55	метод спутниковых геодезических измерений (определений); 0,10	—
31	502417,04	1375951,59	метод спутниковых геодезических измерений (определений); 0,10	—
32	502411,55	1375957,64	метод спутниковых геодезических измерений (определений); 0,10	—
33	502408,59	1375954,96	метод спутниковых геодезических измерений (определений); 0,10	—
34	502416,62	1375946,10	метод спутниковых геодезических измерений (определений); 0,10	—
35	502434,11	1375960,31	метод спутниковых геодезических измерений (определений); 0,10	—
36	502431,59	1375963,41	метод спутниковых геодезических измерений (определений); 0,10	—
31	502417,04	1375951,59	метод спутниковых геодезических измерений (определений); 0,10	—

1	2	3	4	5
37	499122,85	1377412,61	метод спутниковых геодезических измерений (определений); 0,10	—
38	499122,83	1377418,62	метод спутниковых геодезических измерений (определений); 0,10	—
39	499118,88	1377418,80	метод спутниковых геодезических измерений (определений); 0,10	—
40	499118,88	1377416,80	метод спутниковых геодезических измерений (определений); 0,10	—
41	499098,01	1377417,62	метод спутниковых геодезических измерений (определений); 0,10	—
42	499097,85	1377413,62	метод спутниковых геодезических измерений (определений); 0,10	—
37	499122,85	1377412,61	метод спутниковых геодезических измерений (определений); 0,10	—
43	500713,96	1377105,21	метод спутниковых геодезических измерений (определений); 0,10	—
44	500714,72	1377131,80	метод спутниковых геодезических измерений (определений); 0,10	—
45	500710,72	1377131,92	метод спутниковых геодезических измерений (определений); 0,10	—
46	500709,96	1377105,33	метод спутниковых геодезических измерений (определений); 0,10	—

1	2	3	4	5
43	500713,96	1377105,21	метод спутниковых геодезических измерений (определений); 0,10	—
47	500005,21	1377784,67	метод спутниковых геодезических измерений (определений); 0,10	—
48	500005,05	1377791,14	метод спутниковых геодезических измерений (определений); 0,10	—
49	500001,05	1377791,04	метод спутниковых геодезических измерений (определений); 0,10	—
50	500001,10	1377788,68	метод спутниковых геодезических измерений (определений); 0,10	—
51	499982,06	1377788,75	метод спутниковых геодезических измерений (определений); 0,10	—
52	499982,04	1377784,75	метод спутниковых геодезических измерений (определений); 0,10	—
47	500005,21	1377784,67	метод спутниковых геодезических измерений (определений); 0,10	—
53	500815,45	1377110,49	метод спутниковых геодезических измерений (определений); 0,10	—
54	500815,29	1377134,77	метод спутниковых геодезических измерений (определений); 0,10	—
55	500811,29	1377134,75	метод спутниковых геодезических измерений (определений); 0,10	—

1	2	3	4	5
56	500811,45	1377110,47	метод спутниковых геодезических измерений (определений); 0,10	—
53	500815,45	1377110,49	метод спутниковых геодезических измерений (определений); 0,10	—
57	500019,27	1377843,35	метод спутниковых геодезических измерений (определений); 0,10	—
58	500016,87	1377846,55	метод спутниковых геодезических измерений (определений); 0,10	—
59	500001,20	1377834,75	метод спутниковых геодезических измерений (определений); 0,10	—
60	500003,60	1377831,55	метод спутниковых геодезических измерений (определений); 0,10	—
57	500019,27	1377843,35	метод спутниковых геодезических измерений (определений); 0,10	—
61	500314,37	1377587,05	метод спутниковых геодезических измерений (определений); 0,10	—
62	500314,33	1377591,05	метод спутниковых геодезических измерений (определений); 0,10	—
63	500296,02	1377590,89	метод спутниковых геодезических измерений (определений); 0,10	—
64	500296,04	1377586,89	метод спутниковых геодезических измерений (определений); 0,10	—

1	2	3	4	5
61	500314,37	1377587,05	метод спутниковых геодезических измерений (определений); 0,10	—
65	501909,20	1376455,05	метод спутниковых геодезических измерений (определений); 0,10	—
66	501911,09	1376458,57	метод спутниковых геодезических измерений (определений); 0,10	—
67	501910,10	1376459,09	метод спутниковых геодезических измерений (определений); 0,10	—
68	501913,11	1376465,11	метод спутниковых геодезических измерений (определений); 0,10	—
69	501909,53	1376466,89	метод спутниковых геодезических измерений (определений); 0,10	—
70	501905,57	1376459,03	метод спутниковых геодезических измерений (определений); 0,10	—
71	501902,13	1376452,09	метод спутниковых геодезических измерений (определений); 0,10	—
72	501905,71	1376450,31	метод спутниковых геодезических измерений (определений); 0,10	—
73	501908,35	1376455,55	метод спутниковых геодезических измерений (определений); 0,10	—
65	501909,20	1376455,05	метод спутниковых геодезических измерений (определений); 0,10	—

1	2	3	4	5
74	500489,78	1376777,21	метод спутниковых геодезических измерений (определений); 0,10	—
75	500489,47	1376784,01	метод спутниковых геодезических измерений (определений); 0,10	—
76	500486,85	1376783,88	метод спутниковых геодезических измерений (определений); 0,10	—
77	500486,85	1376783,85	метод спутниковых геодезических измерений (определений); 0,10	—
78	500484,32	1376783,71	метод спутниковых геодезических измерений (определений); 0,10	—
79	500484,34	1376783,21	метод спутниковых геодезических измерений (определений); 0,10	—
80	500477,48	1376782,82	метод спутниковых геодезических измерений (определений); 0,10	—
81	500477,82	1376777,78	метод спутниковых геодезических измерений (определений); 0,10	—
82	500481,23	1376777,81	метод спутниковых геодезических измерений (определений); 0,10	—
83	500481,23	1376778,04	метод спутниковых геодезических измерений (определений); 0,10	—
84	500484,45	1376778,10	метод спутниковых геодезических измерений (определений); 0,10	—

1	2	3	4	5
85	500484,49	1376777,14	метод спутниковых геодезических измерений (определений); 0,10	—
74	500489,78	1376777,21	метод спутниковых геодезических измерений (определений); 0,10	—
86	500468,60	1376816,77	метод спутниковых геодезических измерений (определений); 0,10	—
87	500468,16	1376829,78	метод спутниковых геодезических измерений (определений); 0,10	—
88	500464,16	1376829,66	метод спутниковых геодезических измерений (определений); 0,10	—
89	500464,23	1376826,14	метод спутниковых геодезических измерений (определений); 0,10	—
90	500462,83	1376826,10	метод спутниковых геодезических измерений (определений); 0,10	—
91	500462,74	1376816,57	метод спутниковых геодезических измерений (определений); 0,10	—
92	500465,74	1376816,53	метод спутниковых геодезических измерений (определений); 0,10	—
93	500465,74	1376816,73	метод спутниковых геодезических измерений (определений); 0,10	—
86	500468,60	1376816,77	метод спутниковых геодезических измерений (определений); 0,10	—

1	2	3	4	5
94	500391,32	1376799,74	метод спутниковых геодезических измерений (определений); 0,10	—
95	500390,92	1376803,72	метод спутниковых геодезических измерений (определений); 0,10	—
96	500374,26	1376802,02	метод спутниковых геодезических измерений (определений); 0,10	—
97	500374,66	1376798,04	метод спутниковых геодезических измерений (определений); 0,10	—
94	500391,32	1376799,74	метод спутниковых геодезических измерений (определений); 0,10	—
98	500869,13	1377106,86	метод спутниковых геодезических измерений (определений); 0,10	—
99	500869,29	1377110,86	метод спутниковых геодезических измерений (определений); 0,10	—
100	500854,98	1377111,44	метод спутниковых геодезических измерений (определений); 0,10	—
101	500854,82	1377107,44	метод спутниковых геодезических измерений (определений); 0,10	—
98	500869,13	1377106,86	метод спутниковых геодезических измерений (определений); 0,10	—
102	500697,37	1376951,73	метод спутниковых геодезических измерений (определений); 0,10	—

1	2	3	4	5
103	500695,29	1376965,30	метод спутниковых геодезических измерений (определений); 0,10	—
104	500691,33	1376964,70	метод спутниковых геодезических измерений (определений); 0,10	—
105	500693,41	1376951,13	метод спутниковых геодезических измерений (определений); 0,10	
102	500697,37	1376951,73	метод спутниковых геодезических измерений (определений); 0,10	—
106	500792,39	1377107,89	метод спутниковых геодезических измерений (определений); 0,10	—
107	500791,90	1377121,57	метод спутниковых геодезических измерений (определений); 0,10	—
108	500787,90	1377121,43	метод спутниковых геодезических измерений (определений); 0,10	—
109	500788,39	1377107,75	метод спутниковых геодезических измерений (определений); 0,10	—
106	500792,39	1377107,89	метод спутниковых геодезических измерений (определений); 0,10	—
110	501063,22	1376866,32	метод спутниковых геодезических измерений (определений); 0,10	—
111	501062,96	1376870,32	метод спутниковых геодезических измерений (определений); 0,10	—

1	2	3	4	5
112	501049,38	1376869,40	метод спутниковых геодезических измерений (определений); 0,10	—
113	501049,64	1376865,40	метод спутниковых геодезических измерений (определений); 0,10	—
110	501063,22	1376866,32	метод спутниковых геодезических измерений (определений); 0,10	—
114	500747,67	1377106,13	метод спутниковых геодезических измерений (определений); 0,10	—
115	500747,70	1377119,58	метод спутниковых геодезических измерений (определений); 0,10	—
116	500743,70	1377119,58	метод спутниковых геодезических измерений (определений); 0,10	—
117	500743,67	1377106,13	метод спутниковых геодезических измерений (определений); 0,10	—
114	500747,67	1377106,13	метод спутниковых геодезических измерений (определений); 0,10	—
118	501069,74	1376963,33	метод спутниковых геодезических измерений (определений); 0,10	—
119	501069,25	1376969,48	метод спутниковых геодезических измерений (определений); 0,10	—
120	501059,07	1376970,97	метод спутниковых геодезических измерений (определений); 0,10	—

1	2	3	4	5
121	501058,47	1376967,01	метод спутниковых геодезических измерений (определений); 0,10	—
122	501065,51	1376965,97	метод спутниковых геодезических измерений (определений); 0,10	—
123	501065,76	1376963,01	метод спутниковых геодезических измерений (определений); 0,10	—
118	501069,74	1376963,33	метод спутниковых геодезических измерений (определений); 0,10	—
124	500641,16	1377214,30	метод спутниковых геодезических измерений (определений); 0,10	—
125	500641,53	1377227,49	метод спутниковых геодезических измерений (определений); 0,10	—
126	500637,53	1377227,61	метод спутниковых геодезических измерений (определений); 0,10	—
127	500637,16	1377214,42	метод спутниковых геодезических измерений (определений); 0,10	—
124	500641,16	1377214,30	метод спутниковых геодезических измерений (определений); 0,10	—
128	502345,48	1377110,13	метод спутниковых геодезических измерений (определений); 0,10	—
129	502346,29	1377122,35	метод спутниковых геодезических измерений (определений); 0,10	—

1	2	3	4	5
130	502342,29	1377122,61	метод спутниковых геодезических измерений (определений); 0,10	—
131	502341,48	1377110,39	метод спутниковых геодезических измерений (определений); 0,10	—
128	502345,48	1377110,13	метод спутниковых геодезических измерений (определений); 0,10	—
132	500832,71	1377108,44	метод спутниковых геодезических измерений (определений); 0,10	—
133	500832,71	1377112,44	метод спутниковых геодезических измерений (определений); 0,10	—
134	500822,05	1377112,44	метод спутниковых геодезических измерений (определений); 0,10	—
135	500822,05	1377108,44	метод спутниковых геодезических измерений (определений); 0,10	—
132	500832,71	1377108,44	метод спутниковых геодезических измерений (определений); 0,10	—
136	500357,52	1377197,34	метод спутниковых геодезических измерений (определений); 0,10	—
137	500357,60	1377207,73	метод спутниковых геодезических измерений (определений); 0,10	—
138	500353,60	1377207,75	метод спутниковых геодезических измерений (определений); 0,10	—

1	2	3	4	5
139	500353,52	1377197,36	метод спутниковых геодезических измерений (определений); 0,10	—
136	500357,52	1377197,34	метод спутниковых геодезических измерений (определений); 0,10	—
140	500999,98	1376941,72	метод спутниковых геодезических измерений (определений); 0,10	—
141	500998,84	1376951,95	метод спутниковых геодезических измерений (определений); 0,10	—
142	500994,86	1376951,51	метод спутниковых геодезических измерений (определений); 0,10	—
143	500996,00	1376941,28	метод спутниковых геодезических измерений (определений); 0,10	—
140	500999,98	1376941,72	метод спутниковых геодезических измерений (определений); 0,10	—
144	500344,31	1377235,78	метод спутниковых геодезических измерений (определений); 0,10	—
145	500344,20	1377244,41	метод спутниковых геодезических измерений (определений); 0,10	—
146	500338,90	1377244,30	метод спутниковых геодезических измерений (определений); 0,10	—
147	500338,94	1377240,30	метод спутниковых геодезических измерений (определений); 0,10	—

1	2	3	4	5
148	500340,24	1377240,32	метод спутниковых геодезических измерений (определений); 0,10	—
149	500340,31	1377235,72	метод спутниковых геодезических измерений (определений); 0,10	—
144	500344,31	1377235,78	метод спутниковых геодезических измерений (определений); 0,10	—
150	500475,38	1376817,67	метод спутниковых геодезических измерений (определений); 0,10	—
151	500474,85	1376826,84	метод спутниковых геодезических измерений (определений); 0,10	—
152	500470,85	1376826,60	метод спутниковых геодезических измерений (определений); 0,10	—
153	500471,38	1376817,43	метод спутниковых геодезических измерений (определений); 0,10	—
150	500475,38	1376817,67	метод спутниковых геодезических измерений (определений); 0,10	—
154	500359,20	1377328,32	метод спутниковых геодезических измерений (определений); 0,10	—
155	500359,31	1377337,24	метод спутниковых геодезических измерений (определений); 0,10	—
156	500355,31	1377337,28	метод спутниковых геодезических измерений (определений); 0,10	—

1	2	3	4	5
157	500355,20	1377328,36	метод спутниковых геодезических измерений (определений); 0,10	—
154	500359,20	1377328,32	метод спутниковых геодезических измерений (определений); 0,10	—
158	500479,62	1376818,38	метод спутниковых геодезических измерений (определений); 0,10	—
159	500478,92	1376827,12	метод спутниковых геодезических измерений (определений); 0,10	—
160	500474,94	1376826,80	метод спутниковых геодезических измерений (определений); 0,10	—
161	500475,64	1376818,06	метод спутниковых геодезических измерений (определений); 0,10	—
158	500479,62	1376818,38	метод спутниковых геодезических измерений (определений); 0,10	—
162	500310,54	1377200,48	метод спутниковых геодезических измерений (определений); 0,10	—
163	500310,42	1377205,66	метод спутниковых геодезических измерений (определений); 0,10	—
164	500307,29	1377205,46	метод спутниковых геодезических измерений (определений); 0,10	—
165	500307,29	1377203,41	метод спутниковых геодезических измерений (определений); 0,10	—

1	2	3	4	5
166	500307,20	1377205,41	метод спутниковых геодезических измерений (определений); 0,10	—
167	500303,65	1377205,24	метод спутниковых геодезических измерений (определений); 0,10	—
168	500303,83	1377200,20	метод спутниковых геодезических измерений (определений); 0,10	—
169	500307,39	1377200,25	метод спутниковых геодезических измерений (определений); 0,10	—
170	500307,39	1377200,41	метод спутниковых геодезических измерений (определений); 0,10	—
162	500310,54	1377200,48	метод спутниковых геодезических измерений (определений); 0,10	—
171	500347,21	1377327,87	метод спутниковых геодезических измерений (определений); 0,10	—
172	500346,86	1377336,11	метод спутниковых геодезических измерений (определений); 0,10	—
173	500342,86	1377335,95	метод спутниковых геодезических измерений (определений); 0,10	—
174	500343,21	1377327,71	метод спутниковых геодезических измерений (определений); 0,10	—
171	500347,21	1377327,87	метод спутниковых геодезических измерений (определений); 0,10	—

1	2	3	4	5
175	500082,66	1377533,29	метод спутниковых геодезических измерений (определений); 0,10	—
176	500082,64	1377537,29	метод спутниковых геодезических измерений (определений); 0,10	—
177	500079,64	1377537,31	метод спутниковых геодезических измерений (определений); 0,10	—
178	500079,62	1377538,48	метод спутниковых геодезических измерений (определений); 0,10	—
179	500075,72	1377538,48	метод спутниковых геодезических измерений (определений); 0,10	—
180	500075,62	1377533,25	метод спутниковых геодезических измерений (определений); 0,10	—
175	500082,66	1377533,29	метод спутниковых геодезических измерений (определений); 0,10	—
181	500475,61	1376889,75	метод спутниковых геодезических измерений (определений); 0,10	—
182	500475,04	1376897,57	метод спутниковых геодезических измерений (определений); 0,10	—
183	500471,04	1376897,29	метод спутниковых геодезических измерений (определений); 0,10	—
184	500471,61	1376889,47	метод спутниковых геодезических измерений (определений); 0,10	—

1	2	3	4	5
181	500475,61	1376889,75	метод спутниковых геодезических измерений (определений); 0,10	
185	501085,32	1376868,19	метод спутниковых геодезических измерений (определений); 0,10	—
186	501084,92	1376872,17	метод спутниковых геодезических измерений (определений); 0,10	—
187	501077,23	1376871,39	метод спутниковых геодезических измерений (определений); 0,10	—
188	501077,63	1376867,41	метод спутниковых геодезических измерений (определений); 0,10	—
185	501085,32	1376868,19	метод спутниковых геодезических измерений (определений); 0,10	—
189	500245,39	1377040,82	метод спутниковых геодезических измерений (определений); 0,10	—
190	500243,70	1377048,24	метод спутниковых геодезических измерений (определений); 0,10	—
191	500239,80	1377047,36	метод спутниковых геодезических измерений (определений); 0,10	—
192	500241,49	1377039,94	метод спутниковых геодезических измерений (определений); 0,10	
189	500245,39	1377040,82	метод спутниковых геодезических измерений (определений); 0,10	—

1	2	3	4	5
193	500341,34	1376991,68	метод спутниковых геодезических измерений (определений); 0,10	—
194	500341,59	1376999,04	метод спутниковых геодезических измерений (определений); 0,10	—
195	500337,59	1376999,18	метод спутниковых геодезических измерений (определений); 0,10	—
196	500337,34	1376991,82	метод спутниковых геодезических измерений (определений); 0,10	—
193	500341,34	1376991,68	метод спутниковых геодезических измерений (определений); 0,10	—
197	500470,04	1376774,75	метод спутниковых геодезических измерений (определений); 0,10	—
198	500469,30	1376781,56	метод спутниковых геодезических измерений (определений); 0,10	—
199	500465,32	1376781,14	метод спутниковых геодезических измерений (определений); 0,10	—
200	500466,06	1376774,33	метод спутниковых геодезических измерений (определений); 0,10	—
197	500470,04	1376774,75	метод спутниковых геодезических измерений (определений); 0,10	—
201	501933,52	1376437,00	метод спутниковых геодезических измерений (определений); 0,10	—

1	2	3	4	5
202	501936,57	1376442,64	метод спутниковых геодезических измерений (определений); 0,10	—
203	501933,05	1376444,54	метод спутниковых геодезических измерений (определений); 0,10	—
204	501930,00	1376438,90	метод спутниковых геодезических измерений (определений); 0,10	—
201	501933,52	1376437,00	метод спутниковых геодезических измерений (определений); 0,10	—
205	500255,73	1377233,67	метод спутниковых геодезических измерений (определений); 0,10	—
206	500255,64	1377239,84	метод спутниковых геодезических измерений (определений); 0,10	—
207	500251,64	1377239,78	метод спутниковых геодезических измерений (определений); 0,10	—
208	500251,73	1377233,61	метод спутниковых геодезических измерений (определений); 0,10	—
205	500255,73	1377233,67	метод спутниковых геодезических измерений (определений); 0,10	—
209	500225,49	1377039,52	метод спутниковых геодезических измерений (определений); 0,10	—
210	500225,02	1377045,64	метод спутниковых геодезических измерений (определений); 0,10	—

1	2	3	4	5
211	500221,04	1377045,32	метод спутниковых геодезических измерений (определений); 0,10	—
212	500221,51	1377039,20	метод спутниковых геодезических измерений (определений); 0,10	
209	500225,49	1377039,52	метод спутниковых геодезических измерений (определений); 0,10	—
213	500308,23	1376990,76	метод спутниковых геодезических измерений (определений); 0,10	—
214	500308,11	1376996,79	метод спутниковых геодезических измерений (определений); 0,10	—
215	500304,11	1376996,71	метод спутниковых геодезических измерений (определений); 0,10	—
216	500304,23	1376990,68	метод спутниковых геодезических измерений (определений); 0,10	—
213	500308,23	1376990,76	метод спутниковых геодезических измерений (определений); 0,10	—
217	500262,43	1377288,03	метод спутниковых геодезических измерений (определений); 0,10	—
218	500262,34	1377294,06	метод спутниковых геодезических измерений (определений); 0,10	—
219	500258,34	1377294,00	метод спутниковых геодезических измерений (определений); 0,10	—

1	2	3	4	5
220	500258,43	1377287,97	метод спутниковых геодезических измерений (определений); 0,10	—
217	500262,43	1377288,03	метод спутниковых геодезических измерений (определений); 0,10	—
221	500362,38	1376994,08	метод спутниковых геодезических измерений (определений); 0,10	—
222	500362,11	1377000,09	метод спутниковых геодезических измерений (определений); 0,10	—
223	500358,11	1376999,91	метод спутниковых геодезических измерений (определений); 0,10	—
224	500358,38	1376993,90	метод спутниковых геодезических измерений (определений); 0,10	—
221	500362,38	1376994,08	метод спутниковых геодезических измерений (определений); 0,10	—
225	500192,46	1377038,92	метод спутниковых геодезических измерений (определений); 0,10	—
226	500192,10	1377044,90	метод спутниковых геодезических измерений (определений); 0,10	—
227	500188,10	1377044,66	метод спутниковых геодезических измерений (определений); 0,10	—
228	500188,46	1377038,68	метод спутниковых геодезических измерений (определений); 0,10	—

1	2	3	4	5
225	500192,46	1377038,92	метод спутниковых геодезических измерений (определений); 0,10	—
229	500517,33	1376893,43	метод спутниковых геодезических измерений (определений); 0,10	—
230	500517,02	1376895,93	метод спутниковых геодезических измерений (определений); 0,10	—
231	500517,07	1376895,94	метод спутниковых геодезических измерений (определений); 0,10	—
232	500516,89	1376899,12	метод спутниковых геодезических измерений (определений); 0,10	—
233	500512,71	1376898,68	метод спутниковых геодезических измерений (определений); 0,10	—
234	500513,37	1376892,95	метод спутниковых геодезических измерений (определений); 0,10	—
229	500517,33	1376893,43	метод спутниковых геодезических измерений (определений); 0,10	—
235	500325,65	1376992,29	метод спутниковых геодезических измерений (определений); 0,10	—
236	500325,71	1376997,94	метод спутниковых геодезических измерений (определений); 0,10	—
237	500321,71	1376997,98	метод спутниковых геодезических измерений (определений); 0,10	—

1	2	3	4	5
238	500321,65	1376992,33	метод спутниковых геодезических измерений (определений); 0,10	—
235	500325,65	1376992,29	метод спутниковых геодезических измерений (определений); 0,10	—
239	500321,62	1376992,29	метод спутниковых геодезических измерений (определений); 0,10	—
240	500321,19	1376997,92	метод спутниковых геодезических измерений (определений); 0,10	—
241	500317,21	1376997,60	метод спутниковых геодезических измерений (определений); 0,10	—
242	500317,64	1376991,97	метод спутниковых геодезических измерений (определений); 0,10	—
239	500321,62	1376992,29	метод спутниковых геодезических измерений (определений); 0,10	—
243	500281,92	1377198,94	метод спутниковых геодезических измерений (определений); 0,10	—
244	500282,01	1377204,55	метод спутниковых геодезических измерений (определений); 0,10	—
245	500278,01	1377204,63	метод спутниковых геодезических измерений (определений); 0,10	—
246	500277,92	1377199,02	метод спутниковых геодезических измерений (определений); 0,10	—

1	2	3	4	5
243	500281,92	1377198,94	метод спутниковых геодезических измерений (определений); 0,10	—
247	500249,91	1377198,12	метод спутниковых геодезических измерений (определений); 0,10	—
248	500250,20	1377203,42	метод спутниковых геодезических измерений (определений); 0,10	—
249	500246,20	1377203,64	метод спутниковых геодезических измерений (определений); 0,10	—
250	500245,91	1377198,34	метод спутниковых геодезических измерений (определений); 0,10	—
247	500249,91	1377198,12	метод спутниковых геодезических измерений (определений); 0,10	—
251	500348,71	1377235,85	метод спутниковых геодезических измерений (определений); 0,10	—
252	500348,68	1377241,07	метод спутниковых геодезических измерений (определений); 0,10	—
253	500344,68	1377241,03	метод спутниковых геодезических измерений (определений); 0,10	—
254	500344,71	1377235,81	метод спутниковых геодезических измерений (определений); 0,10	—
251	500348,71	1377235,85	метод спутниковых геодезических измерений (определений); 0,10	—

1	2	3	4	5
255	500173,55	1377038,50	метод спутниковых геодезических измерений (определений); 0,10	—
256	500173,42	1377043,62	метод спутниковых геодезических измерений (определений); 0,10	—
257	500169,42	1377043,52	метод спутниковых геодезических измерений (определений); 0,10	—
258	500169,57	1377038,30	метод спутниковых геодезических измерений (определений); 0,10	—
255	500173,55	1377038,50	метод спутниковых геодезических измерений (определений); 0,10	—
259	500363,50	1377236,27	метод спутниковых геодезических измерений (определений); 0,10	—
260	500363,17	1377241,37	метод спутниковых геодезических измерений (определений); 0,10	—
261	500359,17	1377241,11	метод спутниковых геодезических измерений (определений); 0,10	—
262	500359,50	1377236,01	метод спутниковых геодезических измерений (определений); 0,10	—
259	500363,50	1377236,27	метод спутниковых геодезических измерений (определений); 0,10	—
263	500474,22	1376777,21	метод спутниковых геодезических измерений (определений); 0,10	—

1	2	3	4	5
264	500473,46	1376782,23	метод спутниковых геодезических измерений (определений); 0,10	—
265	500469,50	1376781,63	метод спутниковых геодезических измерений (определений); 0,10	—
266	500470,26	1376776,61	метод спутниковых геодезических измерений (определений); 0,10	—
263	500474,22	1376777,21	метод спутниковых геодезических измерений (определений); 0,10	—
267	500530,71	1376895,03	метод спутниковых геодезических измерений (определений); 0,10	—
268	500530,38	1376900,09	метод спутниковых геодезических измерений (определений); 0,10	—
269	500526,38	1376899,83	метод спутниковых геодезических измерений (определений); 0,10	—
270	500526,71	1376894,77	метод спутниковых геодезических измерений (определений); 0,10	—
267	500530,71	1376895,03	метод спутниковых геодезических измерений (определений); 0,10	—
271	500184,71	1377039,53	метод спутниковых геодезических измерений (определений); 0,10	—
272	500184,61	1377044,61	метод спутниковых геодезических измерений (определений); 0,10	—

1	2	3	4	5
273	500180,61	1377044,53	метод спутниковых геодезических измерений (определений); 0,10	—
274	500180,71	1377039,45	метод спутниковых геодезических измерений (определений); 0,10	—
271	500184,71	1377039,53	метод спутниковых геодезических измерений (определений); 0,10	—
275	500267,46	1377233,91	метод спутниковых геодезических измерений (определений); 0,10	—
276	500267,26	1377238,97	метод спутниковых геодезических измерений (определений); 0,10	—
277	500263,26	1377238,81	метод спутниковых геодезических измерений (определений); 0,10	—
278	500263,46	1377233,75	метод спутниковых геодезических измерений (определений); 0,10	—
275	500267,46	1377233,91	метод спутниковых геодезических измерений (определений); 0,10	—
279	500234,63	1377040,07	метод спутниковых геодезических измерений (определений); 0,10	—
280	500234,43	1377045,12	метод спутниковых геодезических измерений (определений); 0,10	—
281	500230,43	1377044,98	метод спутниковых геодезических измерений (определений); 0,10	—

1	2	3	4	5
282	500230,63	1377039,93	метод спутниковых геодезических измерений (определений); 0,10	—
279	500234,63	1377040,07	метод спутниковых геодезических измерений (определений); 0,10	—
283	500525,15	1376894,63	метод спутниковых геодезических измерений (определений); 0,10	—
284	500524,82	1376899,65	метод спутниковых геодезических измерений (определений); 0,10	—
285	500520,82	1376899,37	метод спутниковых геодезических измерений (определений); 0,10	—
286	500521,15	1376894,35	метод спутниковых геодезических измерений (определений); 0,10	—
283	500525,15	1376894,63	метод спутниковых геодезических измерений (определений); 0,10	—
287	500073,61	1377453,41	метод спутниковых геодезических измерений (определений); 0,10	—
288	500073,61	1377457,41	метод спутниковых геодезических измерений (определений); 0,10	—
289	500068,57	1377457,41	метод спутниковых геодезических измерений (определений); 0,10	—
290	500068,57	1377453,41	метод спутниковых геодезических измерений (определений); 0,10	—

1	2	3	4	5
287	500073,61	1377453,41	метод спутниковых геодезических измерений (определений); 0,10	—
291	500214,62	1377039,46	метод спутниковых геодезических измерений (определений); 0,10	—
292	500214,32	1377044,46	метод спутниковых геодезических измерений (определений); 0,10	—
293	500210,32	1377044,22	метод спутниковых геодезических измерений (определений); 0,10	—
294	500210,62	1377039,22	метод спутниковых геодезических измерений (определений); 0,10	—
291	500214,62	1377039,46	метод спутниковых геодезических измерений (определений); 0,10	—
273	500180,61	1377044,53	метод спутниковых геодезических измерений (определений); 0,10	—
274	500180,71	1377039,45	метод спутниковых геодезических измерений (определений); 0,10	—
271	500184,71	1377039,53	метод спутниковых геодезических измерений (определений); 0,10	—
275	500267,46	1377233,91	метод спутниковых геодезических измерений (определений); 0,10	—
276	500267,26	1377238,97	метод спутниковых геодезических измерений (определений); 0,10	—

1	2	3	4	5
277	500263,26	1377238,81	метод спутниковых геодезических измерений (определений); 0,10	—
278	500263,46	1377233,75	метод спутниковых геодезических измерений (определений); 0,10	—
275	500267,46	1377233,91	метод спутниковых геодезических измерений (определений); 0,10	—
279	500234,63	1377040,07	метод спутниковых геодезических измерений (определений); 0,10	—
280	500234,43	1377045,12	метод спутниковых геодезических измерений (определений); 0,10	—
282	500230,63	1377039,93	метод спутниковых геодезических измерений (определений); 0,10	—
279	500234,63	1377040,07	метод спутниковых геодезических измерений (определений); 0,10	—
283	500525,15	1376894,63	метод спутниковых геодезических измерений (определений); 0,10	—
284	500524,82	1376899,65	метод спутниковых геодезических измерений (определений); 0,10	—
285	500520,82	1376899,37	метод спутниковых геодезических измерений (определений); 0,10	—
286	500521,15	1376894,35	метод спутниковых геодезических измерений (определений); 0,10	—

1	2	3	4	5
283	500525,15	1376894,63	метод спутниковых геодезических измерений (определений); 0,10	—
287	500073,61	1377453,41	метод спутниковых геодезических измерений (определений); 0,10	—
288	500073,61	1377457,41	метод спутниковых геодезических измерений (определений); 0,10	—
289	500068,57	1377457,41	метод спутниковых геодезических измерений (определений); 0,10	—
290	500068,57	1377453,41	метод спутниковых геодезических измерений (определений); 0,10	—
287	500073,61	1377453,41	метод спутниковых геодезических измерений (определений); 0,10	—

## Сведения о частях границ охранной зоны

Обозначение части границ		Описание прохождения части границ
от точки	до точки	
1	2	3
1	2	—
2	3	—
3	4	—
4	5	—
5	6	—
6	7	—
7	8	—
8	9	—
9	10	—
10	1	—
11	12	—
12	13	—
13	14	—

1	2	3
14	15	—
15	16	—
16	11	—
17	18	—
18	19	—
19	20	—
20	21	—
21	22	—
22	23	—
23	24	—
24	17	—
25	26	—
26	27	—
27	28	—
28	29	—
29	30	—
30	25	—
31	32	—
32	33	—
33	34	—
34	35	—
35	36	—
36	31	—
37	38	—
38	39	—
39	40	—
40	41	—
41	42	—
42	37	—
43	44	—
44	45	—
45	46	—
46	43	—
47	48	—
48	49	—
49	50	—
50	51	—
51	52	—
52	47	—
53	54	—
54	55	—
55	56	—

1	2	3
56	53	—
57	58	—
58	59	—
59	60	—
60	57	—
61	62	—
62	63	—
63	64	—
64	61	—
65	66	—
66	67	—
67	68	—
68	69	—
69	70	—
70	71	—
71	72	—
72	73	—
73	65	—
74	75	—
75	76	—
76	77	—
77	78	—
78	79	—
79	80	—
80	81	—
81	82	—
82	83	—
83	84	—
84	85	—
85	74	—
86	87	—
87	88	—
88	89	—
89	90	—
90	91	—
91	92	—
92	93	—
93	86	—
94	95	—
95	96	—
96	97	—
97	94	—

1	2	3
98	99	—
99	100	—
100	101	—
101	98	—
102	103	—
103	104	—
104	105	—
105	102	—
106	107	—
107	108	—
108	109	—
109	106	—
110	111	—
111	112	—
112	113	—
113	110	—
114	115	—
115	116	—
116	117	—
117	114	—
118	119	—
119	120	—
120	121	—
121	122	—
122	123	—
123	118	—
124	125	—
125	126	—
126	127	—
127	124	—
128	129	—
129	130	—
130	131	—
131	128	—
132	133	—
133	134	—
134	135	—
135	132	—
136	137	—
137	138	—
138	139	—
139	136	—


1	2	3
140	141	—
141	142	—
142	143	—
143	140	—
144	145	—
145	146	—
146	147	—
147	148	—
148	149	—
149	144	—
150	151	—
151	152	—
152	153	—
153	150	—
154	155	—
155	156	—
156	157	—
157	154	—
158	159	—
159	160	—
160	161	—
161	158	—
162	163	—
163	164	—
164	165	—
165	166	—
166	167	—
167	168	—
168	169	—
169	170	—
170	162	—
171	172	—
172	173	—
173	174	—
174	171	—
175	176	—
176	177	—
177	178	—
178	179	—
179	180	—
180	175	—
181	182	—

1	2	3
182	183	—
183	184	—
184	181	—
185	186	—
186	187	—
187	188	—
188	185	—
189	190	—
190	191	—
191	192	—
192	189	—
193	194	—
194	195	—
195	196	—
196	193	—
197	198	—
198	199	—
199	200	—
200	197	—
201	202	—
202	203	—
203	204	—
204	201	—
205	206	—
206	207	—
207	208	—
208	205	—
209	210	—
210	211	—
211	212	—
212	209	—
213	214	—
214	215	—
215	216	—
216	213	—
217	218	—
218	219	—
219	220	—
220	217	—
221	222	—
222	223	—
223	224	—

1	2	3
224	221	—
225	226	—
226	227	—
227	228	—
228	225	—
229	230	—
230	231	—
231	232	—
232	233	—
233	234	—
234	229	—
235	236	—
236	237	—
237	238	—
238	235	—
239	240	—
240	241	—
241	242	—
242	239	—
243	244	—
244	245	—
245	246	—
246	243	—
247	248	—
248	249	—
249	250	—
250	247	—
251	252	—
252	253	—
253	254	—
254	251	—
255	256	—
256	257	—
257	258	—
258	255	—
259	260	—
260	261	—
261	262	—
262	259	—
263	264	—
264	265	—
265	266	—

1	2	3
266	263	—
267	268	—
268	269	—
269	270	—
270	267	—
271	272	—
272	273	—
273	274	—
274	271	—
275	276	—
276	277	—
277	278	—
278	275	—
279	280	—
280	281	—
281	282	—
282	279	—
283	284	—
284	285	—
285	286	—
286	283	—
287	288	—
288	289	—
289	290	—
290	287	—
291	292	—
292	293	—
293	294	—
294	291	—

## План границ охранной зоны



Масштаб 1:20886

Используемые условные знаки и обозначения:



– область выносного листа;

23

– номер выносного листа.

---

Приложение № 3  
к постановлению  
Правительства области  
от 24.12.2018 № 846-п

Текстовое и графическое описание местоположения границ охранной зоны газораспределительной сети объекта газоснабжения г/провод кооператива №1, ул. Гагарина, Заводская, Гречушкина, Инв. №1220151<sup>\*)</sup>

Сведения об охранной зоне

№ п/п	Характеристики охранной зоны	Описание характеристик
1	2	3
1.	Местоположение охранной зоны	Оренбургская обл., г. Сорочинск; охранная зона газораспределительной сети объекта газоснабжения г/провод кооператива №1, ул. Гагарина, Заводская, Гречушкина, инв. № 1220151, номер: 1
2.	Площадь ± величина погрешности определения площади ( $P \pm \Delta P$ )	15160 кв. метров ± 43 кв. метра
3.	Иные характеристики охранной зоны	на земельные участки, входящие в охранные зоны газораспределительных сетей, в целях предупреждения их повреждения или нарушения условий их нормальной эксплуатации налагаются ограничения (обременения) в соответствии с Правилами охраны газораспределительных сетей, утвержденными постановлением Правительства Российской Федерации от 20 ноября 2000 года № 878, которыми запрещается: а) строить объекты жилищно-гражданского и производственного назначения; б) сносить и реконструировать мосты, коллекторы, автомобильные и железные дороги с расположенными на них газораспределительными сетями без предварительного выноса этих газопроводов по согласованию с эксплуатационными организациями;

1	2	3
		<p>в) разрушать берегоукрепительные сооружения, водопропускные устройства, земляные и иные сооружения, предохраняющие газораспределительные сети от разрушений;</p> <p>г) перемещать, повреждать, засыпать и уничтожать опознавательные знаки, контрольно-измерительные пункты и другие устройства газораспределительных сетей;</p> <p>д) устраивать свалки и склады, разливать растворы кислот, солей, щелочей и других химически активных веществ;</p> <p>е) огораживать и перегораживать охранные зоны, препятствовать доступу персонала эксплуатационных организаций к газораспределительным сетям, проведению обслуживания и устранению повреждений газораспределительных сетей;</p> <p>ж) разводить огонь и размещать источники огня;</p> <p>з) рыть погребов, копать и обрабатывать почву сельскохозяйственными и мелиоративными орудиями и механизмами на глубину более 0,3 метра;</p> <p>и) открывать калитки и двери газорегуляторных пунктов, станций катодной и дренажной защиты, люки подземных колодцев, включать или отключать электроснабжение средств связи, освещения и систем телемеханики;</p> <p>к) набрасывать, приставлять и привязывать к опорам и надземным газопроводам, ограждениям и зданиям газораспределительных сетей посторонние предметы, лестницы, влезать на них;</p> <p>л) самовольно подключаться к газораспределительным сетям</p>

\*) Наименование объекта газоснабжения указано в соответствии со сведениями, содержащимися в государственном реестре опасных производственных объектов.

## Сведения о местоположении границ охранной зоны

Система координат: МСК – субъект 56				
Сведения о характерных точках границ охранной зоны				
обозначение характерных точек границы	координаты (метров)		метод определения координат и средняя квадратическая погрешность положения характерной точки (Mt) (метров)	описание закрепления точки
	X	Y		
1	2	3	4	5
1	504788,90	1374841,76	метод спутниковых геодезических измерений (определений); 1,00	—
2	504869,56	1374904,65	метод спутниковых геодезических измерений (определений); 1,00	—
3	504859,52	1374916,92	метод спутниковых геодезических измерений (определений); 1,00	—
4	504864,97	1374922,46	метод спутниковых геодезических измерений (определений); 1,00	—
5	504872,38	1374915,62	метод спутниковых геодезических измерений (определений); 1,00	—
6	504876,96	1374920,22	метод спутниковых геодезических измерений (определений); 1,00	—
7	504878,59	1374918,36	метод спутниковых геодезических измерений (определений); 1,00	—
8	504881,60	1374920,99	метод спутниковых геодезических измерений (определений); 1,00	—

1	2	3	4	5
9	504877,15	1374926,08	метод спутниковых геодезических измерений (определений); 1,00	—
10	504872,23	1374921,16	метод спутниковых геодезических измерений (определений); 1,00	—
11	504867,68	1374925,40	метод спутниковых геодезических измерений (определений); 1,00	—
12	504868,73	1374926,49	метод спутниковых геодезических измерений (определений); 1,00	—
13	504869,13	1374926,14	метод спутниковых геодезических измерений (определений); 1,00	—
14	504872,03	1374929,23	метод спутниковых геодезических измерений (определений); 1,00	—
15	504868,81	1374932,24	метод спутниковых геодезических измерений (определений); 1,00	—
16	504856,70	1374920,03	метод спутниковых геодезических измерений (определений); 1,00	—
17	504850,56	1374926,29	метод спутниковых геодезических измерений (определений); 1,00	—
18	504833,28	1374942,90	метод спутниковых геодезических измерений (определений); 1,00	—
19	504823,73	1374952,27	метод спутниковых геодезических измерений (определений); 1,00	—

1	2	3	4	5
20	504824,28	1374963,52	метод спутниковых геодезических измерений (определений); 1,00	—
21	504814,78	1374974,79	метод спутниковых геодезических измерений (определений); 1,00	—
22	504840,81	1375002,22	метод спутниковых геодезических измерений (определений); 1,00	—
23	504842,98	1375000,08	метод спутниковых геодезических измерений (определений); 1,00	—
24	504845,79	1375002,93	метод спутниковых геодезических измерений (определений); 1,00	—
25	504840,70	1375007,98	метод спутниковых геодезических измерений (определений); 1,00	—
26	504812,21	1374977,89	метод спутниковых геодезических измерений (определений); 1,00	—
27	504798,26	1374994,73	метод спутниковых геодезических измерений (определений); 1,00	—
28	504825,03	1375022,20	метод спутниковых геодезических измерений (определений); 1,00	—
29	504822,16	1375024,99	метод спутниковых геодезических измерений (определений); 1,00	—
30	504809,86	1375012,38	метод спутниковых геодезических измерений (определений); 1,00	—

1	2	3	4	5
31	504806,56	1375015,55	метод спутниковых геодезических измерений (определений); 1,00	—
32	504803,79	1375012,66	метод спутниковых геодезических измерений (определений); 1,00	—
33	504807,07	1375009,52	метод спутниковых геодезических измерений (определений); 1,00	—
34	504795,68	1374997,81	метод спутниковых геодезических измерений (определений); 1,00	—
35	504787,29	1375007,69	метод спутниковых геодезических измерений (определений); 1,00	—
36	504782,60	1375013,42	метод спутниковых геодезических измерений (определений); 1,00	—
37	504793,64	1375021,95	метод спутниковых геодезических измерений (определений); 1,00	—
38	504805,41	1375031,50	метод спутниковых геодезических измерений (определений); 1,00	—
39	504809,11	1375026,99	метод спутниковых геодезических измерений (определений); 1,00	—
40	504812,20	1375029,52	метод спутниковых геодезических измерений (определений); 1,00	—
41	504808,51	1375034,03	метод спутниковых геодезических измерений (определений); 1,00	—

1	2	3	4	5
42	504810,87	1375035,92	метод спутниковых геодезических измерений (определений); 1,00	—
43	504808,35	1375039,02	метод спутниковых геодезических измерений (определений); 1,00	—
44	504791,18	1375025,10	метод спутниковых геодезических измерений (определений); 1,00	—
45	504780,08	1375016,53	метод спутниковых геодезических измерений (определений); 1,00	—
46	504769,17	1375030,21	метод спутниковых геодезических измерений (определений); 1,00	—
47	504753,87	1375050,63	метод спутниковых геодезических измерений (определений); 1,00	—
48	504738,72	1375072,71	метод спутниковых геодезических измерений (определений); 1,00	—
49	504754,80	1375083,49	метод спутниковых геодезических измерений (определений); 1,00	—
50	504756,93	1375080,26	метод спутниковых геодезических измерений (определений); 1,00	—
51	504760,27	1375082,47	метод спутниковых геодезических измерений (определений); 1,00	—
52	504755,94	1375089,07	метод спутниковых геодезических измерений (определений); 1,00	—

1	2	3	4	5
53	504736,54	1375076,07	метод спутниковых геодезических измерений (определений); 1,00	—
54	504735,80	1375077,30	метод спутниковых геодезических измерений (определений); 1,00	—
55	504730,56	1375084,88	метод спутниковых геодезических измерений (определений); 1,00	—
56	504748,75	1375095,15	метод спутниковых геодезических измерений (определений); 1,00	—
57	504751,04	1375091,45	метод спутниковых геодезических измерений (определений); 1,00	—
58	504754,50	1375093,45	метод спутниковых геодезических измерений (определений); 1,00	—
59	504750,24	1375100,56	метод спутниковых геодезических измерений (определений); 1,00	—
60	504728,23	1375088,16	метод спутниковых геодезических измерений (определений); 1,00	—
61	504693,87	1375135,30	метод спутниковых геодезических измерений (определений); 1,00	—
62	504676,72	1375158,37	метод спутниковых геодезических измерений (определений); 1,00	—
63	504654,93	1375183,87	метод спутниковых геодезических измерений (определений); 1,00	—

1	2	3	4	5
64	504610,45	1375164,59	метод спутниковых геодезических измерений (определений); 1,00	—
65	504590,32	1375154,48	метод спутниковых геодезических измерений (определений); 1,00	—
66	504573,46	1375146,06	метод спутниковых геодезических измерений (определений); 1,00	—
67	504566,66	1375144,47	метод спутниковых геодезических измерений (определений); 1,00	—
68	504564,07	1375144,03	метод спутниковых геодезических измерений (определений); 1,00	—
69	504554,73	1375135,81	метод спутниковых геодезических измерений (определений); 1,00	—
70	504536,54	1375119,46	метод спутниковых геодезических измерений (определений); 1,00	—
71	504524,64	1375108,95	метод спутниковых геодезических измерений (определений); 1,00	—
72	504505,79	1375091,32	метод спутниковых геодезических измерений (определений); 1,00	—
73	504506,45	1375071,61	метод спутниковых геодезических измерений (определений); 1,00	—
74	504509,86	1375067,52	метод спутниковых геодезических измерений (определений); 1,00	—

1	2	3	4	5
75	504509,56	1375067,26	метод спутниковых геодезических измерений (определений); 1,00	—
76	504513,28	1375061,74	метод спутниковых геодезических измерений (определений); 1,00	—
77	504513,88	1375062,10	метод спутниковых геодезических измерений (определений); 1,00	—
78	504515,25	1375060,23	метод спутниковых геодезических измерений (определений); 1,00	—
79	504500,38	1375049,00	метод спутниковых геодезических измерений (определений); 1,00	—
80	504498,53	1375051,42	метод спутниковых геодезических измерений (определений); 1,00	—
81	504495,28	1375049,09	метод спутниковых геодезических измерений (определений); 1,00	—
82	504499,53	1375043,35	метод спутниковых геодезических измерений (определений); 1,00	—
83	504516,85	1375056,42	метод спутниковых геодезических измерений (определений); 1,00	—
84	504518,08	1375043,18	метод спутниковых геодезических измерений (определений); 1,00	—
85	504461,36	1375002,44	метод спутниковых геодезических измерений (определений); 1,00	—

1	2	3	4	5
86	504433,88	1374982,07	метод спутниковых геодезических измерений (определений); 1,00	—
87	504433,80	1374982,01	метод спутниковых геодезических измерений (определений); 1,00	—
88	504393,04	1374948,47	метод спутниковых геодезических измерений (определений); 1,00	—
89	504395,59	1374945,38	метод спутниковых геодезических измерений (определений); 1,00	—
90	504436,31	1374978,89	метод спутниковых геодезических измерений (определений); 1,00	—
91	504462,18	1374998,07	метод спутниковых геодезических измерений (определений); 1,00	—
92	504464,20	1374995,57	метод спутниковых геодезических измерений (определений); 1,00	—
93	504467,48	1374991,20	метод спутниковых геодезических измерений (определений); 1,00	—
94	504460,75	1374986,40	метод спутниковых геодезических измерений (определений); 1,00	—
95	504463,08	1374983,14	метод спутниковых геодезических измерений (определений); 1,00	—
96	504469,91	1374988,02	метод спутниковых геодезических измерений (определений); 1,00	—

1	2	3	4	5
97	504481,37	1374973,22	метод спутниковых геодезических измерений (определений); 1,00	—
98	504472,31	1374966,13	метод спутниковых геодезических измерений (определений); 1,00	—
99	504474,81	1374963,01	метод спутниковых геодезических измерений (определений); 1,00	—
100	504483,80	1374970,04	метод спутниковых геодезических измерений (определений); 1,00	—
101	504490,51	1374961,13	метод спутниковых геодезических измерений (определений); 1,00	—
102	504484,60	1374957,06	метод спутниковых геодезических измерений (определений); 1,00	—
103	504486,87	1374953,76	метод спутниковых геодезических измерений (определений); 1,00	—
104	504492,96	1374957,96	метод спутниковых геодезических измерений (определений); 1,00	—
105	504499,78	1374949,36	метод спутниковых геодезических измерений (определений); 1,00	—
106	504488,40	1374941,25	метод спутниковых геодезических измерений (определений); 1,00	—
107	504490,73	1374938,00	метод спутниковых геодезических измерений (определений); 1,00	—

1	2	3	4	5
108	504502,25	1374946,22	метод спутниковых геодезических измерений (определений); 1,00	—
109	504509,07	1374937,44	метод спутниковых геодезических измерений (определений); 1,00	—
110	504500,22	1374930,77	метод спутниковых геодезических измерений (определений); 1,00	—
111	504502,66	1374927,60	метод спутниковых геодезических измерений (определений); 1,00	—
112	504511,50	1374934,26	метод спутниковых геодезических измерений (определений); 1,00	—
113	504512,27	1374933,22	метод спутниковых геодезических измерений (определений); 1,00	—
114	504505,65	1374928,21	метод спутниковых геодезических измерений (определений); 1,00	—
115	504508,11	1374925,06	метод спутниковых геодезических измерений (определений); 1,00	—
116	504514,72	1374930,06	метод спутниковых геодезических измерений (определений); 1,00	—
117	504524,03	1374917,73	метод спутниковых геодезических измерений (определений); 1,00	—
118	504537,23	1374901,67	метод спутниковых геодезических измерений (определений); 1,00	—

1	2	3	4	5
119	504532,54	1374897,96	метод спутниковых геодезических измерений (определений); 1,00	—
120	504527,18	1374905,51	метод спутниковых геодезических измерений (определений); 1,00	—
121	504523,92	1374903,20	метод спутниковых геодезических измерений (определений); 1,00	—
122	504529,36	1374895,53	метод спутниковых геодезических измерений (определений); 1,00	—
123	504520,47	1374888,94	метод спутниковых геодезических измерений (определений); 1,00	—
124	504515,90	1374885,70	метод спутниковых геодезических измерений (определений); 1,00	—
125	504505,98	1374898,23	метод спутниковых геодезических измерений (определений); 1,00	—
126	504488,05	1374883,85	метод спутниковых геодезических измерений (определений); 1,00	—
127	504490,56	1374880,74	метод спутниковых геодезических измерений (определений); 1,00	—
128	504505,26	1374892,56	метод спутниковых геодезических измерений (определений); 1,00	—
129	504512,68	1374883,32	метод спутниковых геодезических измерений (определений); 1,00	—

1	2	3	4	5
130	504496,09	1374870,62	метод спутниковых геодезических измерений (определений); 1,00	—
131	504498,52	1374867,44	метод спутниковых геодезических измерений (определений); 1,00	—
132	504516,70	1374881,37	метод спутниковых геодезических измерений (определений); 1,00	—
133	504522,80	1374885,69	метод спутниковых геодезических измерений (определений); 1,00	—
134	504533,36	1374893,51	метод спутниковых геодезических измерений (определений); 1,00	—
135	504542,85	1374901,03	метод спутниковых геодезических измерений (определений); 1,00	—
136	504527,75	1374920,27	метод спутниковых геодезических измерений (определений); 1,00	—
137	504516,63	1374934,07	метод спутниковых геодезических измерений (определений); 1,00	—
138	504513,47	1374938,31	метод спутниковых геодезических измерений (определений); 1,00	—
139	504504,22	1374950,20	метод спутниковых геодезических измерений (определений); 1,00	—
140	504494,95	1374961,90	метод спутниковых геодезических измерений (определений); 1,00	—

1	2	3	4	5
141	504485,74	1374974,11	метод спутниковых геодезических измерений (определений); 1,00	—
142	504471,90	1374991,97	метод спутниковых геодезических измерений (определений); 1,00	—
143	504467,38	1374998,00	метод спутниковых геодезических измерений (определений); 1,00	—
144	504465,41	1375000,43	метод спутниковых геодезических измерений (определений); 1,00	—
145	504504,70	1375028,65	метод спутниковых геодезических измерений (определений); 1,00	—
146	504507,57	1375025,00	метод спутниковых геодезических измерений (определений); 1,00	—
147	504510,71	1375027,48	метод спутниковых геодезических измерений (определений); 1,00	—
148	504507,95	1375030,98	метод спутниковых геодезических измерений (определений); 1,00	—
149	504520,12	1375039,72	метод спутниковых геодезических измерений (определений); 1,00	—
150	504525,03	1375033,03	метод спутниковых геодезических измерений (определений); 1,00	—
151	504537,66	1375017,58	метод спутниковых геодезических измерений (определений); 1,00	—

1	2	3	4	5
152	504538,87	1375015,98	метод спутниковых геодезических измерений (определений); 1,00	—
153	504524,22	1375005,30	метод спутниковых геодезических измерений (определений); 1,00	—
154	504529,43	1374999,29	метод спутниковых геодезических измерений (определений); 1,00	—
155	504530,38	1375000,12	метод спутниковых геодезических измерений (определений); 1,00	—
156	504530,85	1374999,52	метод спутниковых геодезических измерений (определений); 1,00	—
157	504533,79	1375001,53	метод спутниковых геодезических измерений (определений); 1,00	—
158	504531,76	1375004,69	метод спутниковых геодезических измерений (определений); 1,00	—
159	504530,69	1375004,03	метод спутниковых геодезических измерений (определений); 1,00	—
160	504530,17	1375004,70	метод спутниковых геодезических измерений (определений); 1,00	—
161	504541,29	1375012,80	метод спутниковых геодезических измерений (определений); 1,00	—
162	504550,17	1375001,12	метод спутниковых геодезических измерений (определений); 1,00	—

1	2	3	4	5
163	504556,97	1374992,18	метод спутниковых геодезических измерений (определений); 1,00	—
164	504543,96	1374982,24	метод спутниковых геодезических измерений (определений); 1,00	—
165	504552,85	1374970,02	метод спутниковых геодезических измерений (определений); 1,00	—
166	504556,09	1374972,37	метод спутниковых геодезических измерений (определений); 1,00	—
167	504549,56	1374981,39	метод спутниковых геодезических измерений (определений); 1,00	—
168	504559,39	1374989,00	метод спутниковых геодезических измерений (определений); 1,00	—
169	504575,49	1374967,74	метод спутниковых геодезических измерений (определений); 1,00	—
170	504564,50	1374959,93	метод спутниковых геодезических измерений (определений); 1,00	—
171	504560,53	1374956,66	метод спутниковых геодезических измерений (определений); 1,00	—
172	504563,07	1374953,58	метод спутниковых геодезических измерений (определений); 1,00	—
173	504565,37	1374955,46	метод спутниковых геодезических измерений (определений); 1,00	—

1	2	3	4	5
174	504572,64	1374945,81	метод спутниковых геодезических измерений (определений); 1,00	—
175	504575,83	1374948,22	метод спутниковых геодезических измерений (определений); 1,00	—
176	504568,54	1374957,89	метод спутниковых геодезических измерений (определений); 1,00	—
177	504577,88	1374964,53	метод спутниковых геодезических измерений (определений); 1,00	—
178	504585,72	1374953,85	метод спутниковых геодезических измерений (определений); 1,00	—
179	504594,15	1374942,34	метод спутниковых геодезических измерений (определений); 1,00	—
180	504579,49	1374931,23	метод спутниковых геодезических измерений (определений); 1,00	—
181	504581,91	1374928,04	метод спутниковых геодезических измерений (определений); 1,00	—
182	504596,55	1374939,14	метод спутниковых геодезических измерений (определений); 1,00	—
183	504598,00	1374937,22	метод спутниковых геодезических измерений (определений); 1,00	—
184	504605,52	1374926,88	метод спутниковых геодезических измерений (определений); 1,00	—

1	2	3	4	5
185	504599,67	1374922,35	метод спутниковых геодезических измерений (определений); 1,00	—
186	504602,12	1374919,18	метод спутниковых геодезических измерений (определений); 1,00	—
187	504607,92	1374923,68	метод спутниковых геодезических измерений (определений); 1,00	—
188	504616,27	1374912,85	метод спутниковых геодезических измерений (определений); 1,00	—
189	504618,08	1374911,66	метод спутниковых геодезических измерений (определений); 1,00	—
190	504624,53	1374902,97	метод спутниковых геодезических измерений (определений); 1,00	—
191	504611,74	1374893,48	метод спутниковых геодезических измерений (определений); 1,00	—
192	504610,84	1374894,55	метод спутниковых геодезических измерений (определений); 1,00	—
193	504607,68	1374891,65	метод спутниковых геодезических измерений (определений); 1,00	—
194	504610,76	1374888,25	метод спутниковых геодезических измерений (определений); 1,00	—
195	504611,35	1374888,67	метод спутниковых геодезических измерений (определений); 1,00	—

1	2	3	4	5
196	504611,95	1374887,81	метод спутниковых геодезических измерений (определений); 1,00	—
197	504609,83	1374886,01	метод спутниковых геодезических измерений (определений); 1,00	—
198	504612,42	1374882,96	метод спутниковых геодезических измерений (определений); 1,00	—
199	504617,38	1374887,21	метод спутниковых геодезических измерений (определений); 1,00	—
200	504614,78	1374890,74	метод спутниковых геодезических измерений (определений); 1,00	—
201	504626,92	1374899,76	метод спутниковых геодезических измерений (определений); 1,00	—
202	504651,60	1374866,55	метод спутниковых геодезических измерений (определений); 1,00	—
203	504641,72	1374859,68	метод спутниковых геодезических измерений (определений); 1,00	—
204	504641,31	1374860,32	метод спутниковых геодезических измерений (определений); 1,00	—
205	504637,54	1374857,67	метод спутниковых геодезических измерений (определений); 1,00	—
206	504638,01	1374857,06	метод спутниковых геодезических измерений (определений); 1,00	—

1	2	3	4	5
207	504636,93	1374856,30	метод спутниковых геодезических измерений (определений); 1,00	—
208	504642,23	1374848,82	метод спутниковых геодезических измерений (определений); 1,00	—
209	504645,49	1374851,13	метод спутниковых геодезических измерений (определений); 1,00	—
210	504642,50	1374855,34	метод спутниковых геодезических измерений (определений); 1,00	—
211	504653,99	1374863,33	метод спутниковых геодезических измерений (определений); 1,00	—
212	504657,84	1374857,55	метод спутниковых геодезических измерений (определений); 1,00	—
213	504668,78	1374843,43	метод спутниковых геодезических измерений (определений); 1,00	—
214	504661,51	1374837,96	метод спутниковых геодезических измерений (определений); 1,00	—
215	504663,92	1374834,76	метод спутниковых геодезических измерений (определений); 1,00	—
216	504671,26	1374840,28	метод спутниковых геодезических измерений (определений); 1,00	—
217	504679,00	1374829,23	метод спутниковых геодезических измерений (определений); 1,00	—

1	2	3	4	5
218	504669,72	1374820,96	метод спутниковых геодезических измерений (определений); 1,00	—
219	504677,48	1374810,68	метод спутниковых геодезических измерений (определений); 1,00	—
220	504680,67	1374813,09	метод спутниковых геодезических измерений (определений); 1,00	—
221	504675,16	1374820,39	метод спутниковых геодезических измерений (определений); 1,00	—
222	504681,50	1374826,09	метод спутниковых геодезических измерений (определений); 1,00	—
223	504698,53	1374806,27	метод спутниковых геодезических измерений (определений); 1,00	—
224	504685,57	1374796,75	метод спутниковых геодезических измерений (определений); 1,00	—
225	504681,72	1374801,50	метод спутниковых геодезических измерений (определений); 1,00	—
226	504678,62	1374798,98	метод спутниковых геодезических измерений (определений); 1,00	—
227	504683,58	1374792,86	метод спутниковых геодезических измерений (определений); 1,00	—
228	504685,56	1374789,60	метод спутниковых геодезических измерений (определений); 1,00	—

1	2	3	4	5
229	504691,50	1374782,32	метод спутниковых геодезических измерений (определений); 1,00	—
230	504694,60	1374784,84	метод спутниковых геодезических измерений (определений); 1,00	—
231	504688,85	1374791,91	метод спутниковых геодезических измерений (определений); 1,00	—
232	504687,89	1374793,49	метод спутниковых геодезических измерений (определений); 1,00	—
233	504701,13	1374803,22	метод спутниковых геодезических измерений (определений); 1,00	—
234	504712,08	1374790,23	метод спутниковых геодезических измерений (определений); 1,00	—
235	504716,29	1374785,78	метод спутниковых геодезических измерений (определений); 1,00	—
1	504788,90	1374841,76	метод спутниковых геодезических измерений (определений); 1,00	—
236	504787,92	1374846,07	метод спутниковых геодезических измерений (определений); 1,00	—
237	504863,83	1374905,27	метод спутниковых геодезических измерений (определений); 1,00	—
238	504856,09	1374914,79	метод спутниковых геодезических измерений (определений); 1,00	—

1	2	3	4	5
239	504849,19	1374921,97	метод спутниковых геодезических измерений (определений); 1,00	—
240	504838,60	1374910,66	метод спутниковых геодезических измерений (определений); 1,00	—
241	504835,68	1374913,39	метод спутниковых геодезических измерений (определений); 1,00	—
242	504846,35	1374924,79	метод спутниковых геодезических измерений (определений); 1,00	—
243	504831,94	1374938,64	метод спутниковых геодезических измерений (определений); 1,00	—
244	504823,41	1374929,81	метод спутниковых геодезических измерений (определений); 1,00	—
245	504824,47	1374928,53	метод спутниковых геодезических измерений (определений); 1,00	—
246	504820,81	1374925,29	метод спутниковых геодезических измерений (определений); 1,00	—
247	504817,15	1374929,16	метод спутниковых геодезических измерений (определений); 1,00	—
248	504829,07	1374941,43	метод спутниковых геодезических измерений (определений); 1,00	—
249	504821,38	1374948,99	метод спутниковых геодезических измерений (определений); 1,00	—

1	2	3	4	5
250	504819,82	1374950,50	метод спутниковых геодезических измерений (определений); 1,00	—
251	504819,36	1374950,91	метод спутниковых геодезических измерений (определений); 1,00	—
252	504819,77	1374954,27	метод спутниковых геодезических измерений (определений); 1,00	—
253	504820,08	1374959,54	метод спутниковых геодезических измерений (определений); 1,00	—
254	504801,71	1374940,54	метод спутниковых геодезических измерений (определений); 1,00	—
255	504798,83	1374943,32	метод спутниковых геодезических измерений (определений); 1,00	—
256	504818,66	1374963,83	метод спутниковых геодезических измерений (определений); 1,00	—
257	504794,86	1374992,56	метод спутниковых геодезических измерений (определений); 1,00	—
258	504782,43	1374984,52	метод спутниковых геодезических измерений (определений); 1,00	—
259	504774,96	1374978,31	метод спутниковых геодезических измерений (определений); 1,00	—
260	504781,87	1374971,92	метод спутниковых геодезических измерений (определений); 1,00	—

1	2	3	4	5
261	504779,15	1374968,98	метод спутниковых геодезических измерений (определений); 1,00	—
262	504768,88	1374978,49	метод спутниковых геодезических измерений (определений); 1,00	—
263	504780,11	1374987,79	метод спутниковых геодезических измерений (определений); 1,00	—
264	504792,27	1374995,65	метод спутниковых геодезических измерений (определений); 1,00	—
265	504785,51	1375003,61	метод спутниковых геодезических измерений (определений); 1,00	—
266	504769,75	1374990,50	метод спутниковых геодезических измерений (определений); 1,00	—
267	504772,02	1374987,68	метод спутниковых геодезических измерений (определений); 1,00	—
268	504768,90	1374985,17	метод спутниковых геодезических измерений (определений); 1,00	—
269	504766,64	1374987,98	метод спутниковых геодезических измерений (определений); 1,00	—
270	504761,95	1374984,26	метод спутниковых геодезических измерений (определений); 1,00	—
271	504761,39	1374984,91	метод спутниковых геодезических измерений (определений); 1,00	—

1	2	3	4	5
272	504757,17	1374981,13	метод спутниковых геодезических измерений (определений); 1,00	—
273	504754,50	1374984,12	метод спутниковых геодезических измерений (определений); 1,00	—
274	504761,42	1374990,32	метод спутниковых геодезических измерений (определений); 1,00	—
275	504762,10	1374989,47	метод спутниковых геодезических измерений (определений); 1,00	—
276	504765,69	1374992,33	метод спутниковых геодезических измерений (определений); 1,00	—
277	504782,95	1375006,68	метод спутниковых геодезических измерений (определений); 1,00	—
278	504778,20	1375012,48	метод спутниковых геодезических измерений (определений); 1,00	—
279	504767,26	1375026,17	метод спутниковых геодезических измерений (определений); 1,00	—
280	504751,15	1375013,76	метод спутниковых геодезических измерений (определений); 1,00	—
281	504756,70	1375006,49	метод спутниковых геодезических измерений (определений); 1,00	—
282	504753,52	1375004,06	метод спутниковых геодезических измерений (определений); 1,00	—

1	2	3	4	5
283	504747,96	1375011,35	метод спутниковых геодезических измерений (определений); 1,00	—
284	504741,15	1375006,25	метод спутниковых геодезических измерений (определений); 1,00	—
285	504738,76	1375009,46	метод спутниковых геодезических измерений (определений); 1,00	—
286	504747,14	1375015,73	метод спутниковых геодезических измерений (определений); 1,00	—
287	504764,77	1375029,30	метод спутниковых геодезических измерений (определений); 1,00	—
288	504751,68	1375046,86	метод спутниковых геодезических измерений (определений); 1,00	—
289	504731,74	1375035,70	метод спутниковых геодезических измерений (определений); 1,00	—
290	504736,49	1375028,67	метод спутниковых геодезических измерений (определений); 1,00	—
291	504733,18	1375026,43	метод спутниковых геодезических измерений (определений); 1,00	—
292	504728,23	1375033,75	метод спутниковых геодезических измерений (определений); 1,00	—
293	504726,94	1375032,95	метод спутниковых геодезических измерений (определений); 1,00	—

1	2	3	4	5
294	504726,26	1375034,15	метод спутниковых геодезических измерений (определений); 1,00	—
295	504721,34	1375031,47	метод спутниковых геодезических измерений (определений); 1,00	—
296	504718,70	1375036,29	метод спутниковых геодезических измерений (определений); 1,00	—
297	504708,89	1375029,72	метод спутниковых геодезических измерений (определений); 1,00	—
298	504706,66	1375033,04	метод спутниковых геодезических измерений (определений); 1,00	—
299	504720,14	1375042,08	метод спутниковых геодезических измерений (определений); 1,00	—
300	504722,92	1375036,89	метод спутниковых геодезических измерений (определений); 1,00	—
301	504727,10	1375039,17	метод спутниковых геодезических измерений (определений); 1,00	—
302	504727,73	1375038,04	метод спутниковых геодезических измерений (определений); 1,00	—
303	504749,35	1375050,15	метод спутниковых геодезических измерений (определений); 1,00	—
304	504734,28	1375072,12	метод спутниковых геодезических измерений (определений); 1,00	—

1	2	3	4	5
305	504732,43	1375075,14	метод спутниковых геодезических измерений (определений); 1,00	—
306	504725,67	1375084,89	метод спутниковых геодезических измерений (определений); 1,00	—
307	504702,71	1375075,54	метод спутниковых геодезических измерений (определений); 1,00	—
308	504711,89	1375058,40	метод спутниковых геодезических измерений (определений); 1,00	—
309	504708,36	1375056,51	метод спутниковых геодезических измерений (определений); 1,00	—
310	504698,99	1375074,03	метод спутниковых геодезических измерений (определений); 1,00	—
311	504696,69	1375073,09	метод спутниковых геодезических измерений (определений); 1,00	—
312	504697,89	1375070,85	метод спутниковых геодезических измерений (определений); 1,00	—
313	504694,38	1375068,93	метод спутниковых геодезических измерений (определений); 1,00	—
314	504691,02	1375075,07	метод спутниковых геодезических измерений (определений); 1,00	—
315	504699,07	1375078,51	метод спутниковых геодезических измерений (определений); 1,00	—

1	2	3	4	5
316	504723,23	1375088,21	метод спутниковых геодезических измерений (определений); 1,00	—
317	504712,53	1375102,80	метод спутниковых геодезических измерений (определений); 1,00	—
318	504684,43	1375085,96	метод спутниковых геодезических измерений (определений); 1,00	—
319	504681,05	1375084,14	метод спутниковых геодезических измерений (определений); 1,00	—
320	504685,88	1375077,06	метод спутниковых геодезических измерений (определений); 1,00	—
321	504682,58	1375074,80	метод спутниковых геодезических измерений (определений); 1,00	—
322	504677,45	1375082,32	метод спутниковых геодезических измерений (определений); 1,00	—
323	504675,66	1375081,42	метод спутниковых геодезических измерений (определений); 1,00	—
324	504674,23	1375085,15	метод спутниковых геодезических измерений (определений); 1,00	—
325	504677,03	1375086,53	метод спутниковых геодезических измерений (определений); 1,00	—
326	504676,77	1375086,97	метод спутниковых геодезических измерений (определений); 1,00	—

1	2	3	4	5
327	504683,14	1375091,22	метод спутниковых геодезических измерений (определений); 1,00	—
328	504683,80	1375090,24	метод спутниковых геодезических измерений (определений); 1,00	—
329	504710,15	1375106,04	метод спутниковых геодезических измерений (определений); 1,00	—
330	504691,43	1375131,55	метод спутниковых геодезических измерений (определений); 1,00	—
331	504664,84	1375115,82	метод спутниковых геодезических измерений (определений); 1,00	—
332	504663,84	1375117,64	метод спутниковых геодезических измерений (определений); 1,00	—
333	504658,91	1375114,65	метод спутниковых геодезических измерений (определений); 1,00	—
334	504662,27	1375109,57	метод спутниковых геодезических измерений (определений); 1,00	—
335	504658,94	1375107,36	метод спутниковых геодезических измерений (определений); 1,00	—
336	504656,36	1375111,25	метод спутниковых геодезических измерений (определений); 1,00	—
337	504650,22	1375107,99	метод спутниковых геодезических измерений (определений); 1,00	—

1	2	3	4	5
338	504648,34	1375111,52	метод спутниковых геодезических измерений (определений); 1,00	—
339	504654,41	1375114,75	метод спутниковых геодезических измерений (определений); 1,00	—
340	504653,65	1375116,18	метод спутниковых геодезических измерений (определений); 1,00	—
341	504665,14	1375123,19	метод спутниковых геодезических измерений (определений); 1,00	—
342	504666,25	1375121,31	метод спутниковых геодезических измерений (определений); 1,00	—
343	504689,05	1375134,79	метод спутниковых геодезических измерений (определений); 1,00	—
344	504674,64	1375154,45	метод спутниковых геодезических измерений (определений); 1,00	—
345	504644,87	1375136,68	метод спутниковых геодезических измерений (определений); 1,00	—
346	504642,62	1375135,51	метод спутниковых геодезических измерений (определений); 1,00	—
347	504647,58	1375129,25	метод спутниковых геодезических измерений (определений); 1,00	—
348	504644,45	1375126,77	метод спутниковых геодезических измерений (определений); 1,00	—

1	2	3	4	5
349	504638,85	1375133,82	метод спутниковых геодезических измерений (определений); 1,00	—
350	504638,39	1375133,52	метод спутниковых геодезических измерений (определений); 1,00	—
351	504632,48	1375144,23	метод спутниковых геодезических измерений (определений); 1,00	—
352	504635,96	1375146,20	метод спутниковых геодезических измерений (определений); 1,00	—
353	504640,09	1375138,75	метод спутниковых геодезических измерений (определений); 1,00	—
354	504642,98	1375140,21	метод спутниковых геодезических измерений (определений); 1,00	—
355	504672,11	1375157,60	метод спутниковых геодезических измерений (определений); 1,00	—
356	504653,80	1375179,03	метод спутниковых геодезических измерений (определений); 1,00	—
357	504613,90	1375161,70	метод спутниковых геодезических измерений (определений); 1,00	—
358	504613,93	1375161,61	метод спутниковых геодезических измерений (определений); 1,00	—
359	504610,79	1375160,05	метод спутниковых геодезических измерений (определений); 1,00	—

1	2	3	4	5
360	504613,02	1375154,69	метод спутниковых геодезических измерений (определений); 1,00	—
361	504609,32	1375153,16	метод спутниковых геодезических измерений (определений); 1,00	—
362	504607,13	1375158,45	метод спутниковых геодезических измерений (определений); 1,00	—
363	504593,70	1375151,70	метод спутниковых геодезических измерений (определений); 1,00	—
364	504598,08	1375139,39	метод спутниковых геодезических измерений (определений); 1,00	—
365	504600,46	1375140,58	метод спутниковых геодезических измерений (определений); 1,00	—
366	504607,03	1375130,49	метод спутниковых геодезических измерений (определений); 1,00	—
367	504603,68	1375128,30	метод спутниковых геодезических измерений (определений); 1,00	—
368	504602,93	1375129,01	метод спутниковых геодезических измерений (определений); 1,00	—
369	504599,37	1375127,26	метод спутниковых геодезических измерений (определений); 1,00	—
370	504595,07	1375135,83	метод спутниковых геодезических измерений (определений); 1,00	—

1	2	3	4	5
371	504590,09	1375149,90	метод спутниковых геодезических измерений (определений); 1,00	—
372	504574,78	1375142,24	метод спутниковых геодезических измерений (определений); 1,00	—
373	504570,55	1375141,27	метод спутниковых геодезических измерений (определений); 1,00	—
374	504584,84	1375122,90	метод спутниковых геодезических измерений (определений); 1,00	—
375	504581,68	1375120,44	метод спутниковых геодезических измерений (определений); 1,00	—
376	504566,21	1375140,33	метод спутниковых геодезических измерений (определений); 1,00	—
377	504565,77	1375140,26	метод спутниковых геодезических измерений (определений); 1,00	—
378	504557,39	1375132,83	метод спутниковых геодезических измерений (определений); 1,00	—
379	504556,52	1375132,05	метод спутниковых геодезических измерений (определений); 1,00	—
380	504572,07	1375112,15	метод спутниковых геодезических измерений (определений); 1,00	—
381	504568,92	1375109,69	метод спутниковых геодезических измерений (определений); 1,00	—

1	2	3	4	5
382	504553,54	1375129,37	метод спутниковых геодезических измерений (определений); 1,00	—
383	504539,20	1375116,48	метод спутниковых геодезических измерений (определений); 1,00	—
384	504527,32	1375105,97	метод спутниковых геодезических измерений (определений); 1,00	—
385	504509,85	1375089,63	метод спутниковых геодезических измерений (определений); 1,00	—
386	504510,39	1375073,12	метод спутниковых геодезических измерений (определений); 1,00	—
387	504510,40	1375073,13	метод спутниковых геодезических измерений (определений); 1,00	—
388	504511,27	1375072,09	метод спутниковых геодезических измерений (определений); 1,00	—
389	504519,68	1375078,36	метод спутниковых геодезических измерений (определений); 1,00	—
390	504524,40	1375081,82	метод спутниковых геодезических измерений (определений); 1,00	—
391	504526,75	1375078,59	метод спутниковых геодезических измерений (определений); 1,00	—
392	504522,07	1375075,15	метод спутниковых геодезических измерений (определений); 1,00	—

1	2	3	4	5
393	504513,76	1375068,96	метод спутниковых геодезических измерений (определений); 1,00	—
394	504515,58	1375066,49	метод спутниковых геодезических измерений (определений); 1,00	—
395	504515,59	1375066,49	метод спутниковых геодезических измерений (определений); 1,00	—
396	504520,56	1375059,77	метод спутниковых геодезических измерений (определений); 1,00	—
397	504522,03	1375043,86	метод спутниковых геодезических измерений (определений); 1,00	—
398	504527,02	1375037,09	метод спутниковых геодезических измерений (определений); 1,00	—
399	504538,84	1375046,32	метод спутниковых геодезических измерений (определений); 1,00	—
400	504541,31	1375043,18	метод спутниковых геодезических измерений (определений); 1,00	—
401	504529,47	1375033,92	метод спутниковых геодезических измерений (определений); 1,00	—
402	504539,53	1375021,62	метод спутниковых геодезических измерений (определений); 1,00	—
403	504546,19	1375026,98	метод спутниковых геодезических измерений (определений); 1,00	—

1	2	3	4	5
404	504544,13	1375029,62	метод спутниковых геодезических измерений (определений); 1,00	—
405	504547,28	1375032,09	метод спутниковых геодезических измерений (определений); 1,00	—
406	504551,78	1375026,35	метод спутниковых геодезических измерений (определений); 1,00	—
407	504542,00	1375018,48	метод спутниковых геодезических измерений (определений); 1,00	—
408	504543,45	1375016,59	метод спутниковых геодезических измерений (определений); 1,00	—
409	504552,18	1375005,09	метод спутниковых геодезических измерений (определений); 1,00	—
410	504569,33	1375017,38	метод спутниковых геодезических измерений (определений); 1,00	—
411	504571,66	1375014,13	метод спутниковых геодезических измерений (определений); 1,00	—
412	504554,60	1375001,91	метод спутниковых геодезических измерений (определений); 1,00	—
413	504560,89	1374993,64	метод спутниковых геодезических измерений (определений); 1,00	—
414	504576,54	1375003,87	метод спутниковых геодезических измерений (определений); 1,00	—

1	2	3	4	5
415	504578,71	1375000,51	метод спутниковых геодезических измерений (определений); 1,00	—
416	504563,31	1374990,44	метод спутниковых геодезических измерений (определений); 1,00	—
417	504579,20	1374969,47	метод спутниковых геодезических измерений (определений); 1,00	—
418	504593,30	1374979,92	метод спутниковых геодезических измерений (определений); 1,00	—
419	504595,64	1374976,67	метод спутниковых геодезических измерений (определений); 1,00	—
420	504581,58	1374966,25	метод спутниковых геодезических измерений (определений); 1,00	—
421	504587,74	1374957,85	метод спутниковых геодезических измерений (определений); 1,00	—
422	504603,51	1374969,77	метод спутниковых геодезических измерений (определений); 1,00	—
423	504605,92	1374966,58	метод спутниковых геодезических измерений (определений); 1,00	—
424	504590,11	1374954,62	метод спутниковых геодезических измерений (определений); 1,00	—
425	504597,37	1374944,72	метод спутниковых геодезических измерений (определений); 1,00	—

1	2	3	4	5
426	504611,97	1374955,28	метод спутниковых геодезических измерений (определений); 1,00	—
427	504614,31	1374952,03	метод спутниковых геодезических измерений (определений); 1,00	—
428	504599,76	1374941,51	метод спутниковых геодезических измерений (определений); 1,00	—
429	504601,22	1374939,59	метод спутниковых геодезических измерений (определений); 1,00	—
430	504608,70	1374929,31	метод спутниковых геодезических измерений (определений); 1,00	—
431	504624,22	1374941,04	метод спутниковых геодезических измерений (определений); 1,00	—
432	504626,63	1374937,85	метод спутниковых геодезических измерений (определений); 1,00	—
433	504611,10	1374926,11	метод спутниковых геодезических измерений (определений); 1,00	—
434	504619,07	1374915,80	метод спутниковых геодезических измерений (определений); 1,00	—
435	504620,55	1374914,98	метод спутниковых геодезических измерений (определений); 1,00	—
436	504627,71	1374905,39	метод спутниковых геодезических измерений (определений); 1,00	—

1	2	3	4	5
437	504644,80	1374917,15	метод спутниковых геодезических измерений (определений); 1,00	—
438	504649,00	1374911,38	метод спутниковых геодезических измерений (определений); 1,00	—
439	504649,81	1374912,03	метод спутниковых геодезических измерений (определений); 1,00	—
440	504652,31	1374908,64	метод спутниковых геодезических измерений (определений); 1,00	—
441	504648,21	1374905,58	метод спутниковых геодезических измерений (определений); 1,00	—
442	504643,89	1374911,59	метод спутниковых геодезических измерений (определений); 1,00	—
443	504630,10	1374902,18	метод спутниковых геодезических измерений (определений); 1,00	—
444	504645,76	1374881,11	метод спутниковых геодезических измерений (определений); 1,00	—
445	504661,36	1374892,44	метод спутниковых геодезических измерений (определений); 1,00	—
446	504663,71	1374889,20	метод спутниковых геодезических измерений (определений); 1,00	—
447	504661,44	1374887,54	метод спутниковых геодезических измерений (определений); 1,00	—

1	2	3	4	5
448	504667,02	1374880,26	метод спутниковых геодезических измерений (определений); 1,00	—
449	504663,84	1374877,83	метод спутниковых геодезических измерений (определений); 1,00	—
450	504658,20	1374885,19	метод спутниковых геодезических измерений (определений); 1,00	—
451	504648,15	1374877,90	метод спутниковых геодезических измерений (определений); 1,00	—
452	504656,19	1374867,10	метод спутниковых геодезических измерений (определений); 1,00	—
453	504659,99	1374861,97	метод спутниковых геодезических измерений (определений); 1,00	—
454	504672,96	1374874,32	метод спутниковых геодезических измерений (определений); 1,00	—
455	504675,72	1374871,42	метод спутниковых геодезических измерений (определений); 1,00	—
456	504671,99	1374867,87	метод спутниковых геодезических измерений (определений); 1,00	—
457	504675,20	1374863,59	метод спутниковых геодезических измерений (определений); 1,00	—
458	504680,48	1374867,78	метод спутниковых геодезических измерений (определений); 1,00	—

1	2	3	4	5
459	504682,97	1374864,64	метод спутниковых геодезических измерений (определений); 1,00	—
460	504674,48	1374857,93	метод спутниковых геодезических измерений (определений); 1,00	—
461	504669,07	1374865,09	метод спутниковых геодезических измерений (определений); 1,00	—
462	504662,39	1374858,73	метод спутниковых геодезических измерений (определений); 1,00	—
463	504673,33	1374844,04	метод спутниковых геодезических измерений (определений); 1,00	—
464	504683,69	1374852,13	метод спутниковых геодезических измерений (определений); 1,00	—
465	504686,15	1374848,98	метод спутниковых геодезических измерений (определений); 1,00	—
466	504675,76	1374840,86	метод спутниковых геодезических измерений (определений); 1,00	—
467	504681,92	1374832,03	метод спутниковых геодезических измерений (определений); 1,00	—
468	504692,50	1374839,54	метод спутниковых геодезических измерений (определений); 1,00	—
469	504698,64	1374844,20	метод спутниковых геодезических измерений (определений); 1,00	—

1	2	3	4	5
470	504707,82	1374832,03	метод спутниковых геодезических измерений (определений); 1,00	—
471	504704,63	1374829,62	метод спутниковых геодезических измерений (определений); 1,00	—
472	504697,87	1374838,57	метод спутниковых геодезических измерений (определений); 1,00	—
473	504694,83	1374836,29	метод спутниковых геодезических измерений (определений); 1,00	—
474	504684,38	1374828,88	метод спутниковых геодезических измерений (определений); 1,00	—
475	504701,76	1374808,65	метод спутниковых геодезических измерений (определений); 1,00	—
476	504710,43	1374815,04	метод спутниковых геодезических измерений (определений); 1,00	—
477	504706,35	1374820,89	метод спутниковых геодезических измерений (определений); 1,00	—
478	504709,63	1374823,17	метод спутниковых геодезических измерений (определений); 1,00	—
479	504713,65	1374817,42	метод спутниковых геодезических измерений (определений); 1,00	—
480	504718,20	1374820,81	метод спутниковых геодезических измерений (определений); 1,00	—

1	2	3	4	5
481	504727,92	1374808,28	метод спутниковых геодезических измерений (определений); 1,00	—
482	504724,76	1374805,83	метод спутниковых геодезических измерений (определений); 1,00	—
483	504717,45	1374815,25	метод спутниковых геодезических измерений (определений); 1,00	—
484	504714,37	1374812,98	метод спутниковых геодезических измерений (определений); 1,00	—
485	504704,36	1374805,59	метод спутниковых геодезических измерений (определений); 1,00	—
486	504715,01	1374792,95	метод спутниковых геодезических измерений (определений); 1,00	—
487	504716,69	1374791,21	метод спутниковых геодезических измерений (определений); 1,00	—
488	504784,75	1374843,61	метод спутниковых геодезических измерений (определений); 1,00	—
489	504783,80	1374844,68	метод спутниковых геодезических измерений (определений); 1,00	—
490	504774,18	1374856,22	метод спутниковых геодезических измерений (определений); 1,00	—
491	504771,80	1374859,18	метод спутниковых геодезических измерений (определений); 1,00	—

1	2	3	4	5
492	504762,85	1374852,28	метод спутниковых геодезических измерений (определений); 1,00	—
493	504760,41	1374855,45	метод спутниковых геодезических измерений (определений); 1,00	—
494	504769,28	1374862,29	метод спутниковых геодезических измерений (определений); 1,00	—
495	504766,17	1374866,08	метод спутниковых геодезических измерений (определений); 1,00	—
496	504748,88	1374851,77	метод спутниковых геодезических измерений (определений); 1,00	—
497	504746,33	1374854,85	метод спутниковых геодезических измерений (определений); 1,00	—
498	504763,64	1374869,17	метод спутниковых геодезических измерений (определений); 1,00	—
499	504762,28	1374870,83	метод спутниковых геодезических измерений (определений); 1,00	—
500	504752,30	1374882,80	метод спутниковых геодезических измерений (определений); 1,00	—
501	504736,47	1374870,30	метод спутниковых геодезических измерений (определений); 1,00	—
502	504731,31	1374877,44	метод спутниковых геодезических измерений (определений); 1,00	—

1	2	3	4	5
503	504728,07	1374875,23	метод спутниковых геодезических измерений (определений); 1,00	—
504	504725,83	1374878,54	метод спутниковых геодезических измерений (определений); 1,00	—
505	504728,93	1374880,65	метод спутниковых геодезических измерений (определений); 1,00	—
506	504725,01	1374885,86	метод спутниковых геодезических измерений (определений); 1,00	—
507	504728,20	1374888,27	метод спутниковых геодезических измерений (определений); 1,00	—
508	504733,41	1374881,36	метод спутниковых геодезических измерений (определений); 1,00	—
509	504733,41	1374881,36	метод спутниковых геодезических измерений (определений); 1,00	—
510	504737,25	1374876,06	метод спутниковых геодезических измерений (определений); 1,00	—
511	504749,82	1374885,93	метод спутниковых геодезических измерений (определений); 1,00	—
512	504734,39	1374906,77	метод спутниковых геодезических измерений (определений); 1,00	—
513	504726,39	1374917,95	метод спутниковых геодезических измерений (определений); 1,00	—

1	2	3	4	5
514	504716,76	1374910,34	метод спутниковых геодезических измерений (определений); 1,00	—
515	504712,62	1374907,31	метод спутниковых геодезических измерений (определений); 1,00	—
516	504718,61	1374899,61	метод спутниковых геодезических измерений (определений); 1,00	—
517	504715,45	1374897,16	метод спутниковых геодезических измерений (определений); 1,00	—
518	504707,03	1374907,96	метод спутниковых геодезических измерений (определений); 1,00	—
519	504708,06	1374908,73	метод спутниковых геодезических измерений (определений); 1,00	—
520	504704,58	1374913,40	метод спутниковых геодезических измерений (определений); 1,00	—
521	504707,78	1374915,79	метод спутниковых геодезических измерений (определений); 1,00	—
522	504711,20	1374911,23	метод спутниковых геодезических измерений (определений); 1,00	—
523	504712,66	1374912,30	метод спутниковых геодезических измерений (определений); 1,00	—
524	504709,69	1374915,78	метод спутниковых геодезических измерений (определений); 1,00	—

1	2	3	4	5
525	504712,74	1374918,37	метод спутниковых геодезических измерений (определений); 1,00	—
526	504715,85	1374914,72	метод спутниковых геодезических измерений (определений); 1,00	—
527	504724,06	1374921,20	метод спутниковых геодезических измерений (определений); 1,00	—
528	504717,30	1374930,64	метод спутниковых геодезических измерений (определений); 1,00	—
529	504700,37	1374917,24	метод спутниковых геодезических измерений (определений); 1,00	—
530	504695,29	1374924,31	метод спутниковых геодезических измерений (определений); 1,00	—
531	504691,56	1374921,78	метод спутниковых геодезических измерений (определений); 1,00	—
532	504689,32	1374925,09	метод спутниковых геодезических измерений (определений); 1,00	—
533	504696,24	1374929,87	метод спутниковых геодезических измерений (определений); 1,00	—
534	504701,18	1374922,98	метод спутниковых геодезических измерений (определений); 1,00	—
535	504714,84	1374933,79	метод спутниковых геодезических измерений (определений); 1,00	—

1	2	3	4	5
536	504708,06	1374942,92	метод спутниковых геодезических измерений (определений); 1,00	—
537	504698,05	1374934,92	метод спутниковых геодезических измерений (определений); 1,00	—
538	504695,55	1374938,05	метод спутниковых геодезических измерений (определений); 1,00	—
539	504705,73	1374946,18	метод спутниковых геодезических измерений (определений); 1,00	—
540	504703,48	1374949,50	метод спутниковых геодезических измерений (определений); 1,00	—
541	504699,39	1374954,76	метод спутниковых геодезических измерений (определений); 1,00	—
542	504679,17	1374939,36	метод спутниковых геодезических измерений (определений); 1,00	—
543	504676,75	1374942,54	метод спутниковых геодезических измерений (определений); 1,00	—
544	504696,86	1374957,87	метод спутниковых геодезических измерений (определений); 1,00	—
545	504694,34	1374961,28	метод спутниковых геодезических измерений (определений); 1,00	—
546	504683,69	1374974,54	метод спутниковых геодезических измерений (определений); 1,00	—

1	2	3	4	5
547	504671,82	1374965,31	метод спутниковых геодезических измерений (определений); 1,00	—
548	504670,93	1374965,38	метод спутниковых геодезических измерений (определений); 1,00	—
549	504672,18	1374963,83	метод спутниковых геодезических измерений (определений); 1,00	—
550	504668,96	1374961,48	метод спутниковых геодезических измерений (определений); 1,00	—
551	504665,34	1374966,07	метод спутниковых геодезических измерений (определений); 1,00	—
552	504670,06	1374970,35	метод спутниковых геодезических измерений (определений); 1,00	—
553	504671,14	1374969,86	метод спутниковых геодезических измерений (определений); 1,00	—
554	504681,26	1374977,73	метод спутниковых геодезических измерений (определений); 1,00	—
555	504676,56	1374984,28	метод спутниковых геодезических измерений (определений); 1,00	—
556	504669,23	1374993,67	метод спутниковых геодезических измерений (определений); 1,00	—
557	504659,12	1375006,74	метод спутниковых геодезических измерений (определений); 1,00	—

1	2	3	4	5
558	504647,42	1374998,02	метод спутниковых геодезических измерений (определений); 1,00	—
559	504651,25	1374992,51	метод спутниковых геодезических измерений (определений); 1,00	—
560	504647,97	1374990,23	метод спутниковых геодезических измерений (определений); 1,00	—
561	504641,89	1374998,94	метод спутниковых геодезических измерений (определений); 1,00	—
562	504642,37	1374999,36	метод спутниковых геодезических измерений (определений); 1,00	—
563	504639,08	1375004,40	метод спутниковых геодезических измерений (определений); 1,00	—
564	504642,43	1375006,59	метод спутниковых геодезических измерений (определений); 1,00	—
565	504645,64	1375001,68	метод спутниковых геодезических измерений (определений); 1,00	—
566	504656,67	1375009,90	метод спутниковых геодезических измерений (определений); 1,00	—
567	504648,42	1375020,54	метод спутниковых геодезических измерений (определений); 1,00	—
568	504642,27	1375028,48	метод спутниковых геодезических измерений (определений); 1,00	—

1	2	3	4	5
569	504630,55	1375019,06	метод спутниковых геодезических измерений (определений); 1,00	—
570	504632,46	1375016,44	метод спутниковых геодезических измерений (определений); 1,00	—
571	504629,22	1375014,09	метод спутниковых геодезических измерений (определений); 1,00	—
572	504625,07	1375019,86	метод спутниковых геодезических измерений (определений); 1,00	—
573	504639,81	1375031,64	метод спутниковых геодезических измерений (определений); 1,00	—
574	504631,34	1375042,57	метод спутниковых геодезических измерений (определений); 1,00	—
575	504618,04	1375032,14	метод спутниковых геодезических измерений (определений); 1,00	—
576	504622,52	1375026,21	метод спутниковых геодезических измерений (определений); 1,00	—
577	504619,33	1375023,80	метод спутниковых геодезических измерений (определений); 1,00	—
578	504614,89	1375029,67	метод спутниковых геодезических измерений (определений); 1,00	—
579	504612,55	1375027,81	метод спутниковых геодезических измерений (определений); 1,00	—

1	2	3	4	5
580	504610,06	1375030,94	метод спутниковых геодезических измерений (определений); 1,00	—
581	504613,99	1375034,09	метод спутниковых геодезических измерений (определений); 1,00	—
582	504628,91	1375045,75	метод спутниковых геодезических измерений (определений); 1,00	—
583	504613,75	1375065,95	метод спутниковых геодезических измерений (определений); 1,00	—
584	504601,15	1375056,76	метод спутниковых геодезических измерений (определений); 1,00	—
585	504605,46	1375050,35	метод спутниковых геодезических измерений (определений); 1,00	—
586	504602,14	1375048,12	метод спутниковых геодезических измерений (определений); 1,00	—
587	504596,77	1375056,11	метод спутниковых геодезических измерений (определений); 1,00	—
588	504593,63	1375060,62	метод спутниковых геодезических измерений (определений); 1,00	—
589	504596,90	1375062,92	метод спутниковых геодезических измерений (определений); 1,00	—
590	504598,88	1375060,06	метод спутниковых геодезических измерений (определений); 1,00	—

1	2	3	4	5
591	504611,37	1375069,16	метод спутниковых геодезических измерений (определений); 1,00	—
592	504597,76	1375087,67	метод спутниковых геодезических измерений (определений); 1,00	—
593	504593,90	1375084,50	метод спутниковых геодезических измерений (определений); 1,00	—
594	504590,55	1375088,95	метод спутниковых геодезических измерений (определений); 1,00	—
595	504593,74	1375091,52	метод спутниковых геодезических измерений (определений); 1,00	—
596	504594,64	1375090,29	метод спутниковых геодезических измерений (определений); 1,00	—
597	504595,31	1375090,84	метод спутниковых геодезических измерений (определений); 1,00	—
598	504590,13	1375097,20	метод спутниковых геодезических измерений (определений); 1,00	—
599	504593,23	1375099,73	метод спутниковых геодезических измерений (определений); 1,00	—
600	504598,42	1375093,36	метод спутниковых геодезических измерений (определений); 1,00	—
601	504615,04	1375106,48	метод спутниковых геодезических измерений (определений); 1,00	—

1	2	3	4	5
602	504617,52	1375103,34	метод спутниковых геодезических измерений (определений); 1,00	—
603	504600,87	1375090,20	метод спутниковых геодезических измерений (определений); 1,00	—
604	504614,58	1375071,54	метод спутниковых геодезических измерений (определений); 1,00	—
605	504629,38	1375082,62	метод спутниковых геодезических измерений (определений); 1,00	—
606	504631,78	1375079,42	метод спутниковых геодезических измерений (определений); 1,00	—
607	504629,26	1375077,53	метод спутниковых геодезических измерений (определений); 1,00	—
608	504633,92	1375070,61	метод спутниковых геодезических измерений (определений); 1,00	—
609	504637,90	1375073,15	метод спутниковых геодезических измерений (определений); 1,00	—
610	504640,05	1375069,78	метод спутниковых геодезических измерений (определений); 1,00	—
611	504632,76	1375065,09	метод спутниковых геодезических измерений (определений); 1,00	—
612	504626,05	1375075,13	метод спутниковых геодезических измерений (определений); 1,00	—

1	2	3	4	5
613	504616,97	1375068,33	метод спутниковых геодезических измерений (определений); 1,00	—
614	504632,12	1375048,14	метод спутниковых геодезических измерений (определений); 1,00	—
615	504642,11	1375055,17	метод спутниковых геодезических измерений (определений); 1,00	—
616	504641,16	1375056,57	метод спутниковых геодезических измерений (определений); 1,00	—
617	504640,17	1375055,90	метод спутниковых геодезических измерений (определений); 1,00	—
618	504635,89	1375062,39	метод спутниковых геодезических измерений (определений); 1,00	—
619	504646,57	1375070,49	метод спутниковых геодезических измерений (определений); 1,00	—
620	504648,99	1375067,32	метод спутниковых геодезических измерений (определений); 1,00	—
621	504642,28	1375062,18	метод спутниковых геодезических измерений (определений); 1,00	—
622	504645,38	1375057,46	метод спутниковых геодезических измерений (определений); 1,00	—
623	504647,26	1375058,83	метод спутниковых геодезических измерений (определений); 1,00	—

1	2	3	4	5
624	504654,83	1375048,68	метод спутниковых геодезических измерений (определений); 1,00	—
625	504651,63	1375046,29	метод спутниковых геодезических измерений (определений); 1,00	—
626	504646,40	1375053,30	метод спутниковых геодезических измерений (определений); 1,00	—
627	504634,55	1375044,95	метод спутниковых геодезических измерений (определений); 1,00	—
628	504650,41	1375024,51	метод спутниковых геодезических измерений (определений); 1,00	—
629	504663,88	1375034,06	метод спутниковых геодезических измерений (определений); 1,00	—
630	504666,19	1375030,79	метод спутниковых геодезических измерений (определений); 1,00	—
631	504662,59	1375028,24	метод спутниковых геодезических измерений (определений); 1,00	—
632	504668,32	1375020,87	метод спутниковых геодезических измерений (определений); 1,00	—
633	504665,16	1375018,41	метод спутниковых геодезических измерений (определений); 1,00	—
634	504659,32	1375025,92	метод спутниковых геодезических измерений (определений); 1,00	—

1	2	3	4	5
635	504652,86	1375021,34	метод спутниковых геодезических измерений (определений); 1,00	—
636	504669,72	1374999,60	метод спутниковых геодезических измерений (определений); 1,00	—
637	504671,53	1375001,14	метод спутниковых геодезических измерений (определений); 1,00	—
638	504674,12	1374998,09	метод спутниковых геодезических измерений (определений); 1,00	—
639	504672,16	1374996,43	метод спутниковых геодезических измерений (определений); 1,00	—
640	504672,39	1374996,12	метод спутниковых геодезических измерений (определений); 1,00	—
641	504679,73	1374986,71	метод спутниковых геодезических измерений (определений); 1,00	—
642	504683,76	1374981,11	метод спутниковых геодезических измерений (определений); 1,00	—
643	504694,93	1374989,54	метод спутниковых геодезических измерений (определений); 1,00	—
644	504697,33	1374986,34	метод спутниковых геодезических измерений (определений); 1,00	—
645	504686,13	1374977,89	метод спутниковых геодезических измерений (определений); 1,00	—

1	2	3	4	5
646	504696,26	1374965,29	метод спутниковых геодезических измерений (определений); 1,00	—
647	504710,05	1374975,93	метод спутниковых геодезических измерений (определений); 1,00	—
648	504712,49	1374972,76	метод спутниковых геодезических измерений (определений); 1,00	—
649	504698,70	1374962,12	метод спутниковых геодезических измерений (определений); 1,00	—
650	504706,72	1374951,86	метод спутниковых геодезических измерений (определений); 1,00	—
651	504710,06	1374946,93	метод спутниковых геодезических измерений (определений); 1,00	—
652	504718,68	1374935,33	метод спутниковых геодезических измерений (определений); 1,00	—
653	504728,13	1374943,02	метод спутниковых геодезических измерений (определений); 1,00	—
654	504724,69	1374947,54	метод спутниковых геодезических измерений (определений); 1,00	—
655	504727,87	1374949,96	метод спутниковых геодезических измерений (определений); 1,00	—
656	504733,65	1374942,34	метод спутниковых геодезических измерений (определений); 1,00	—

1	2	3	4	5
657	504721,13	1374932,16	метод спутниковых геодезических измерений (определений); 1,00	—
658	504728,33	1374922,21	метод спутниковых геодезических измерений (определений); 1,00	—
659	504736,39	1374910,86	метод спутниковых геодезических измерений (определений); 1,00	—
660	504749,56	1374921,55	метод спутниковых геодезических измерений (определений); 1,00	—
661	504746,08	1374926,06	метод спутниковых геодезических измерений (определений); 1,00	—
662	504749,24	1374928,50	метод спутниковых геодезических измерений (определений); 1,00	—
663	504755,09	1374920,98	метод спутниковых геодезических измерений (определений); 1,00	—
664	504754,84	1374920,78	метод спутниковых геодезических измерений (определений); 1,00	—
665	504760,32	1374914,18	метод спутниковых геодезических измерений (определений); 1,00	—
666	504757,24	1374911,62	метод спутниковых геодезических измерений (определений); 1,00	—
667	504751,77	1374918,20	метод спутниковых геодезических измерений (определений); 1,00	—

1	2	3	4	5
668	504738,74	1374907,62	метод спутниковых геодезических измерений (определений); 1,00	—
669	504753,70	1374887,41	метод спутниковых геодезических измерений (определений); 1,00	—
670	504765,36	1374873,37	метод спутниковых геодезических измерений (определений); 1,00	—
671	504767,99	1374870,17	метод спутниковых геодезических измерений (определений); 1,00	—
672	504773,84	1374863,07	метод спутниковых геодезических измерений (определений); 1,00	—
673	504777,25	1374858,78	метод спутниковых геодезических измерений (определений); 1,00	—
674	504786,37	1374847,93	метод спутниковых геодезических измерений (определений); 1,00	—
236	504787,92	1374846,07	метод спутниковых геодезических измерений (определений); 1,00	—

## Сведения о частях границ охранной зоны

Обозначение части границ		Описание прохождения части границ
от точки	до точки	
1	2	3
1	2	—
2	3	—
3	4	—
4	5	—
5	6	—

1	2	3
6	7	—
7	8	—
8	9	—
9	10	—
10	11	—
11	12	—
12	13	—
13	14	—
14	15	—
15	16	—
16	17	—
17	18	—
18	19	—
19	20	—
20	21	—
21	22	—
22	23	—
23	24	—
24	25	—
25	26	—
26	27	—
27	28	—
28	29	—
29	30	—
30	31	—
31	32	—
32	33	—
33	34	—
34	35	—
35	36	—
36	37	—
37	38	—
38	39	—
39	40	—
40	41	—
41	42	—
42	43	—
43	44	—
44	45	—
45	46	—
46	47	—
47	48	—

1	2	3
48	49	—
49	50	—
50	51	—
51	52	—
52	53	—
53	54	—
54	55	—
55	56	—
56	57	—
57	58	—
58	59	—
59	60	—
60	61	—
61	62	—
62	63	—
63	64	—
64	65	—
65	66	—
66	67	—
67	68	—
68	69	—
69	70	—
70	71	—
71	72	—
72	73	—
73	74	—
74	75	—
75	76	—
76	77	—
77	78	—
78	79	—
79	80	—
80	81	—
81	82	—
82	83	—
83	84	—
84	85	—
85	86	—
86	87	—
87	88	—
88	89	—
89	90	—

1	2	3
90	91	—
91	92	—
92	93	—
93	94	—
94	95	—
95	96	—
96	97	—
97	98	—
98	99	—
99	100	—
100	101	—
101	102	—
102	103	—
103	104	—
104	105	—
105	106	—
106	107	—
107	108	—
108	109	—
109	110	—
110	111	—
111	112	—
112	113	—
113	114	—
114	115	—
115	116	—
116	117	—
117	118	—
118	119	—
119	120	—
120	121	—
121	122	—
122	123	—
123	124	—
124	125	—
125	126	—
126	127	—
127	128	—
128	129	—
129	130	—
130	131	—
131	132	—

1	2	3
132	133	—
133	134	—
134	135	—
135	136	—
136	137	—
137	138	—
138	139	—
139	140	—
140	141	—
141	142	—
142	143	—
143	144	—
144	145	—
145	146	—
146	147	—
147	148	—
148	149	—
149	150	—
150	151	—
151	152	—
152	153	—
153	154	—
154	155	—
155	156	—
156	157	—
157	158	—
158	159	—
159	160	—
160	161	—
161	162	—
162	163	—
163	164	—
164	165	—
165	166	—
166	167	—
167	168	—
168	169	—
169	170	—
170	171	—
171	172	—
172	173	—
173	174	—

1	2	3
174	175	—
175	176	—
176	177	—
177	178	—
178	179	—
179	180	—
180	181	—
181	182	—
182	183	—
183	184	—
184	185	—
185	186	—
186	187	—
187	188	—
188	189	—
189	190	—
190	191	—
191	192	—
192	193	—
193	194	—
194	195	—
195	196	—
196	197	—
197	198	—
198	199	—
199	200	—
200	201	—
201	202	—
202	203	—
203	204	—
204	205	—
205	206	—
206	207	—
207	208	—
208	209	—
209	210	—
210	211	—
211	212	—
212	213	—
213	214	—
214	215	—
215	216	—

1	2	3
216	217	—
217	218	—
218	219	—
219	220	—
220	221	—
221	222	—
222	223	—
223	224	—
224	225	—
225	226	—
226	227	—
227	228	—
228	229	—
229	230	—
230	231	—
231	232	—
232	233	—
233	234	—
234	235	—
235	1	—
236	237	—
237	238	—
238	239	—
239	240	—
240	241	—
241	242	—
242	243	—
243	244	—
244	245	—
245	246	—
246	247	—
247	248	—
248	249	—
249	250	—
250	251	—
251	252	—
252	253	—
253	254	—
254	255	—
255	256	—
256	257	—
257	258	—

1	2	3
258	259	—
259	260	—
260	261	—
261	262	—
262	263	—
263	264	—
264	265	—
265	266	—
266	267	—
267	268	—
268	269	—
269	270	—
270	271	—
271	272	—
272	273	—
273	274	—
274	275	—
275	276	—
276	277	—
277	278	—
278	279	—
279	280	—
280	281	—
281	282	—
282	283	—
283	284	—
284	285	—
285	286	—
286	287	—
287	288	—
288	289	—
289	290	—
290	291	—
291	292	—
292	293	—
293	294	—
294	295	—
295	296	—
296	297	—
297	298	—
298	299	—
299	300	—

1	2	3
300	301	—
301	302	—
302	303	—
303	304	—
304	305	—
305	306	—
306	307	—
307	308	—
308	309	—
309	310	—
310	311	—
311	312	—
312	313	—
313	314	—
314	315	—
315	316	—
316	317	—
317	318	—
318	319	—
319	320	—
320	321	—
321	322	—
322	323	—
323	324	—
324	325	—
325	326	—
326	327	—
327	328	—
328	329	—
329	330	—
330	331	—
331	332	—
332	333	—
333	334	—
334	335	—
335	336	—
336	337	—
337	338	—
338	339	—
339	340	—
340	341	—
341	342	—

1	2	3
342	343	—
343	344	—
344	345	—
345	346	—
346	347	—
347	348	—
348	349	—
349	350	—
350	351	—
351	352	—
352	353	—
353	354	—
354	355	—
355	356	—
356	357	—
357	358	—
358	359	—
359	360	—
360	361	—
361	362	—
362	363	—
363	364	—
364	365	—
365	366	—
366	367	—
367	368	—
368	369	—
369	370	—
370	371	—
371	372	—
372	373	—
373	374	—
374	375	—
375	376	—
376	377	—
377	378	—
378	379	—
379	380	—
380	381	—
381	382	—
382	383	—
383	384	—

1	2	3
384	385	—
385	386	—
386	387	—
387	388	—
388	389	—
389	390	—
390	391	—
391	392	—
392	393	—
393	394	—
394	395	—
395	396	—
396	397	—
397	398	—
398	399	—
399	400	—
400	401	—
401	402	—
402	403	—
403	404	—
404	405	—
405	406	—
406	407	—
407	408	—
408	409	—
409	410	—
410	411	—
411	412	—
412	413	—
413	414	—
414	415	—
415	416	—
416	417	—
417	418	—
418	419	—
419	420	—
420	421	—
421	422	—
422	423	—
423	424	—
424	425	—
425	426	—

1	2	3
426	427	—
427	428	—
428	429	—
429	430	—
430	431	—
431	432	—
432	433	—
433	434	—
434	435	—
435	436	—
436	437	—
437	438	—
438	439	—
439	440	—
440	441	—
441	442	—
442	443	—
443	444	—
444	445	—
445	446	—
446	447	—
447	448	—
448	449	—
449	450	—
450	451	—
451	452	—
452	453	—
453	454	—
454	455	—
455	456	—
456	457	—
457	458	—
458	459	—
459	460	—
460	461	—
461	462	—
462	463	—
463	464	—
464	465	—
465	466	—
466	467	—
467	468	—

1	2	3
468	469	—
469	470	—
470	471	—
471	472	—
472	473	—
473	474	—
474	475	—
475	476	—
476	477	—
477	478	—
478	479	—
479	480	—
480	481	—
481	482	—
482	483	—
483	484	—
484	485	—
485	486	—
486	487	—
487	488	—
488	489	—
489	490	—
490	491	—
491	492	—
492	493	—
493	494	—
494	495	—
495	496	—
496	497	—
497	498	—
498	499	—
499	500	—
500	501	—
501	502	—
502	503	—
503	504	—
504	505	—
505	506	—
506	507	—
507	508	—
508	509	—
509	510	—

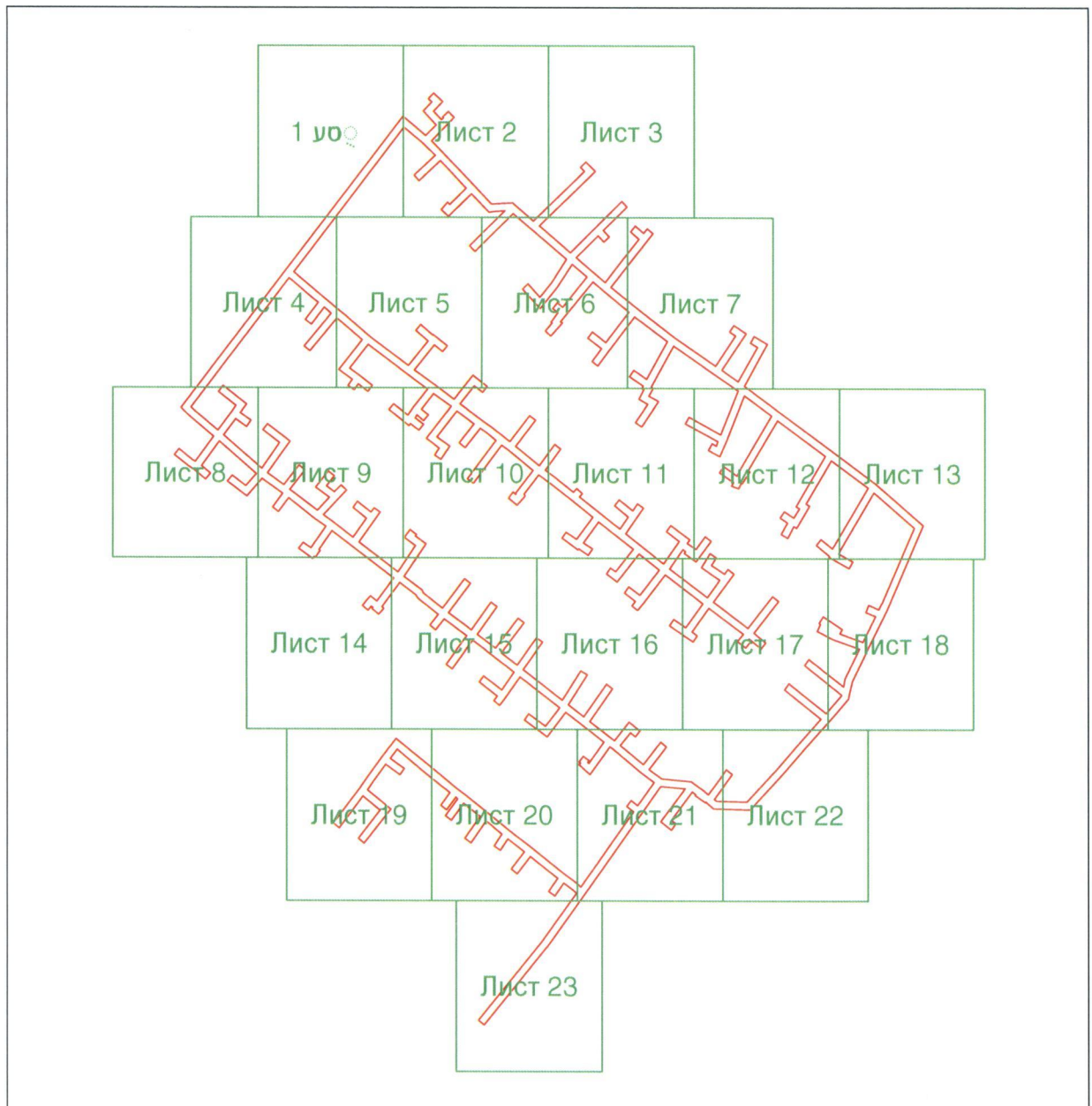
1	2	3
510	511	—
511	512	—
512	513	—
513	514	—
514	515	—
515	516	—
516	517	—
517	518	—
518	519	—
519	520	—
520	521	—
521	522	—
522	523	—
523	524	—
524	525	—
525	526	—
526	527	—
527	528	—
528	529	—
529	530	—
530	531	—
531	532	—
532	533	—
533	534	—
534	535	—
535	536	—
536	537	—
537	538	—
538	539	—
539	540	—
540	541	—
541	542	—
542	543	—
543	544	—
544	545	—
545	546	—
546	547	—
547	548	—
548	549	—
549	550	—
550	551	—
551	552	—

1	2	3
552	553	—
553	554	—
554	555	—
555	556	—
556	557	—
557	558	—
558	559	—
559	560	—
560	561	—
561	562	—
562	563	—
563	564	—
564	565	—
565	566	—
566	567	—
567	568	—
568	569	—
569	570	—
570	571	—
571	572	—
572	573	—
573	574	—
574	575	—
575	576	—
576	577	—
577	578	—
578	579	—
579	580	—
580	581	—
581	582	—
582	583	—
583	584	—
584	585	—
585	586	—
586	587	—
587	588	—
588	589	—
589	590	—
590	591	—
591	592	—
592	593	—
593	594	—

1	2	3
594	595	—
595	596	—
596	597	—
597	598	—
598	599	—
599	600	—
600	601	—
601	602	—
602	603	—
603	604	—
604	605	—
605	606	—
606	607	—
607	608	—
608	609	—
609	610	—
610	611	—
611	612	—
612	613	—
613	614	—
614	615	—
615	616	—
616	617	—
617	618	—
618	619	—
619	620	—
620	621	—
621	622	—
622	623	—
623	624	—
624	625	—
625	626	—
626	627	—
627	628	—
628	629	—
629	630	—
630	631	—
631	632	—
632	633	—
633	634	—
634	635	—
635	636	—

1	2	3
636	637	—
637	638	—
638	639	—
639	640	—
640	641	—
641	642	—
642	643	—
643	644	—
644	645	—
645	646	—
646	647	—
647	648	—
648	649	—
649	650	—
650	651	—
651	652	—
652	653	—
653	654	—
654	655	—
655	656	—
656	657	—
657	658	—
658	659	—
659	660	—
660	661	—
661	662	—
662	663	—
663	664	—
664	665	—
665	666	—
666	667	—
667	668	—
668	669	—
669	670	—
670	671	—
671	672	—
672	673	—
673	674	—
674	236	—

## План границ охранной зоны



Масштаб 1:3302

Используемые условные знаки и обозначения:



– область выносного листа;

23

– номер выносного листа.

Приложение № 4  
к постановлению  
Правительства области  
от 24.12.2018 № 846-п

Текстовое и графическое описание местоположения границ охранной зоны газораспределительной сети объекта газоснабжения г/провод кооператива №25, ул.Набережная, Энгельса, 1 Мая, Коммунистическая, инв.№1220167\*)

Сведения об охранной зоне

№ п/п	Характеристики охранной зоны	Описание характеристик
1	2	3
1.	Местоположение охранной зоны	Оренбургская обл., г. Сорочинск; охранная зона газораспределительной сети объекта газоснабжения г/провод кооператива №25, ул.Набережная, Энгельса, 1 Мая, Коммунистическая, инв.№1220167
2.	Площадь ± величина погрешности определения площади ( $P \pm \Delta P$ )	17442 кв. метра ± 46 кв. метров
3.	Иные характеристики охранной зоны	на земельные участки, входящие в охранные зоны газораспределительных сетей, в целях предупреждения их повреждения или нарушения условий их нормальной эксплуатации налагаются ограничения (обременения) в соответствии с Правилами охраны газораспределительных сетей, утвержденными постановлением Правительства Российской Федерации от 20 ноября 2000 года № 878, которыми запрещается: а) строить объекты жилищно-гражданского и производственного назначения; б) сносить и реконструировать мосты, коллекторы, автомобильные и железные дороги с расположенными на них газораспределительными сетями без предварительного выноса этих газопроводов по согласованию с эксплуатационными организациями;

1	2	3
		<p>в) разрушать берегоукрепительные сооружения, водопропускные устройства, земляные и иные сооружения, предохраняющие газораспределительные сети от разрушений;</p> <p>г) перемещать, повреждать, засыпать и уничтожать опознавательные знаки, контрольно-измерительные пункты и другие устройства газораспределительных сетей;</p> <p>д) устраивать свалки и склады, разливать растворы кислот, солей, щелочей и других химически активных веществ;</p> <p>е) огораживать и перегораживать охранные зоны, препятствовать доступу персонала эксплуатационных организаций к газораспределительным сетям, проведению обслуживания и устранению повреждений газораспределительных сетей;</p> <p>ж) разводить огонь и размещать источники огня;</p> <p>з) рыть погреба, копать и обрабатывать почву сельскохозяйственными и мелиоративными орудиями и механизмами на глубину более 0,3 метра;</p> <p>и) открывать калитки и двери газорегуляторных пунктов, станций катодной и дренажной защиты, люки подземных колодцев, включать или отключать электроснабжение средств связи, освещения и систем телемеханики;</p> <p>к) набрасывать, приставлять и привязывать к опорам и надземным газопроводам, ограждениям и зданиям газораспределительных сетей посторонние предметы, лестницы, влезать на них;</p> <p>л) самовольно подключаться к газораспределительным сетям</p>

\*) Наименование объекта газоснабжения указано в соответствии со сведениями, содержащимися в государственном реестре опасных производственных объектов.

## Сведения о местоположении границ охранной зоны

Система координат: МСК – субъект 56				
Сведения о характерных точках границ охранной зоны				
обозначение характерных точек границы	координаты (метров)		метод определения координат и средняя квадратическая погрешность положения характерной точки (Mt) (метров)	описание закрепления точки
	X	Y		
1	2	3	4	5
1	502581,98	1376945,02	метод спутниковых геодезических измерений (определений); 0,10	—
2	502586,54	1376947,63	метод спутниковых геодезических измерений (определений); 0,10	—
3	502587,04	1376946,72	метод спутниковых геодезических измерений (определений); 0,10	—
4	502590,74	1376948,61	метод спутниковых геодезических измерений (определений); 0,10	—
5	502590,17	1376949,71	метод спутниковых геодезических измерений (определений); 0,10	—
6	502604,77	1376958,00	метод спутниковых геодезических измерений (определений); 0,10	—
7	502605,75	1376956,71	метод спутниковых геодезических измерений (определений); 0,10	—
8	502609,08	1376959,02	метод спутниковых геодезических измерений (определений); 0,10	—

1	2	3	4	5
9	502605,72	1376963,96	метод спутниковых геодезических измерений (определений); 0,10	—
10	502605,47	1376963,76	метод спутниковых геодезических измерений (определений); 0,10	—
11	502603,59	1376969,56	метод спутниковых геодезических измерений (определений); 0,10	—
12	502603,08	1376969,39	метод спутниковых геодезических измерений (определений); 0,10	—
13	502602,72	1376970,53	метод спутниковых геодезических измерений (определений); 0,10	—
14	502603,15	1376970,66	метод спутниковых геодезических измерений (определений); 0,10	—
15	502600,52	1376977,72	метод спутниковых геодезических измерений (определений); 0,10	—
16	502596,76	1376976,34	метод спутниковых геодезических измерений (определений); 0,10	—
17	502598,36	1376972,01	метод спутниковых геодезических измерений (определений); 0,10	—
18	502597,90	1376971,86	метод спутниковых геодезических измерений (определений); 0,10	—
19	502599,13	1376968,47	метод спутниковых геодезических измерений (определений); 0,10	—

1	2	3	4	5
20	502590,74	1376964,29	метод спутниковых геодезических измерений (определений); 0,10	—
21	502590,24	1376965,85	метод спутниковых геодезических измерений (определений); 0,10	—
22	502590,85	1376966,08	метод спутниковых геодезических измерений (определений); 0,10	—
23	502589,24	1376970,02	метод спутниковых геодезических измерений (определений); 0,10	—
24	502585,32	1376968,24	метод спутниковых геодезических измерений (определений); 0,10	—
25	502587,06	1376962,66	метод спутниковых геодезических измерений (определений); 0,10	—
26	502582,82	1376961,05	метод спутниковых геодезических измерений (определений); 0,10	—
27	502580,91	1376967,61	метод спутниковых геодезических измерений (определений); 0,10	—
28	502577,07	1376966,49	метод спутниковых геодезических измерений (определений); 0,10	—
29	502579,07	1376959,62	метод спутниковых геодезических измерений (определений); 0,10	—
30	502570,70	1376956,42	метод спутниковых геодезических измерений (определений); 0,10	—

1	2	3	4	5
31	502568,05	1376966,69	метод спутниковых геодезических измерений (определений); 0,10	—
32	502567,49	1376968,78	метод спутниковых геодезических измерений (определений); 0,10	—
33	502559,91	1376994,82	метод спутниковых геодезических измерений (определений); 0,10	—
34	502563,09	1376995,87	метод спутниковых геодезических измерений (определений); 0,10	—
35	502564,22	1376992,02	метод спутниковых геодезических измерений (определений); 0,10	—
36	502580,76	1376996,85	метод спутниковых геодезических измерений (определений); 0,10	—
37	502579,64	1377000,69	метод спутниковых геодезических измерений (определений); 0,10	—
38	502566,93	1376997,00	метод спутниковых геодезических измерений (определений); 0,10	—
39	502566,65	1376997,93	метод спутниковых геодезических измерений (определений); 0,10	—
40	502566,95	1376998,03	метод спутниковых геодезических измерений (определений); 0,10	—
41	502551,73	1377043,63	метод спутниковых геодезических измерений (определений); 0,10	—

1	2	3	4	5
42	502556,48	1377045,04	метод спутниковых геодезических измерений (определений); 0,10	—
43	502556,67	1377044,65	метод спутниковых геодезических измерений (определений); 0,10	—
44	502560,50	1377046,05	метод спутниковых геодезических измерений (определений); 0,10	—
45	502560,39	1377046,32	метод спутниковых геодезических измерений (определений); 0,10	—
46	502575,92	1377051,63	метод спутниковых геодезических измерений (определений); 0,10	—
47	502580,24	1377041,35	метод спутниковых геодезических измерений (определений); 0,10	—
48	502583,92	1377042,91	метод спутниковых геодезических измерений (определений); 0,10	—
49	502579,68	1377053,02	метод спутниковых геодезических измерений (определений); 0,10	—
50	502612,40	1377065,99	метод спутниковых геодезических измерений (определений); 0,10	—
51	502616,34	1377056,12	метод спутниковых геодезических измерений (определений); 0,10	—
52	502615,89	1377055,92	метод спутниковых геодезических измерений (определений); 0,10	—

1	2	3	4	5
53	502617,39	1377052,22	метод спутниковых геодезических измерений (определений); 0,10	—
54	502621,56	1377053,81	метод спутниковых геодезических измерений (определений); 0,10	—
55	502616,27	1377067,09	метод спутниковых геодезических измерений (определений); 0,10	—
56	502635,33	1377074,83	метод спутниковых геодезических измерений (определений); 0,10	—
57	502636,05	1377072,97	метод спутниковых геодезических измерений (определений); 0,10	—
58	502639,75	1377074,45	метод спутниковых геодезических измерений (определений); 0,10	—
59	502639,03	1377076,31	метод спутниковых геодезических измерений (определений); 0,10	—
60	502640,76	1377077,01	метод спутниковых геодезических измерений (определений); 0,10	—
61	502641,89	1377074,45	метод спутниковых геодезических измерений (определений); 0,10	—
62	502645,55	1377076,07	метод спутниковых геодезических измерений (определений); 0,10	—
63	502644,46	1377078,52	метод спутниковых геодезических измерений (определений); 0,10	—

1	2	3	4	5
64	502653,52	1377082,30	метод спутниковых геодезических измерений (определений); 0,10	—
65	502655,34	1377078,52	метод спутниковых геодезических измерений (определений); 0,10	—
66	502658,94	1377080,24	метод спутниковых геодезических измерений (определений); 0,10	—
67	502657,22	1377083,83	метод спутниковых геодезических измерений (определений); 0,10	—
68	502671,65	1377089,67	метод спутниковых геодезических измерений (определений); 0,10	—
69	502687,47	1377058,74	метод спутниковых геодезических измерений (определений); 0,10	—
70	502686,59	1377058,19	метод спутниковых геодезических измерений (определений); 0,10	—
71	502685,91	1377057,49	метод спутниковых геодезических измерений (определений); 0,10	—
72	502687,64	1377054,49	метод спутниковых геодезических измерений (определений); 0,10	—
73	502688,69	1377054,79	метод спутниковых геодезических измерений (определений); 0,10	—
74	502689,49	1377055,28	метод спутниковых геодезических измерений (определений); 0,10	—

1	2	3	4	5
75	502689,61	1377055,22	метод спутниковых геодезических измерений (определений); 0,10	—
76	502689,66	1377055,23	метод спутниковых геодезических измерений (определений); 0,10	—
77	502696,50	1377047,20	метод спутниковых геодезических измерений (определений); 0,10	—
78	502695,28	1377046,27	метод спутниковых геодезических измерений (определений); 0,10	—
79	502697,08	1377043,27	метод спутниковых геодезических измерений (определений); 0,10	—
80	502667,96	1377029,50	метод спутниковых геодезических измерений (определений); 0,10	—
81	502653,24	1377021,10	метод спутниковых геодезических измерений (определений); 0,10	—
82	502643,25	1377014,41	метод спутниковых геодезических измерений (определений); 0,10	—
83	502638,59	1377023,75	метод спутниковых геодезических измерений (определений); 0,10	—
84	502635,01	1377021,95	метод спутниковых геодезических измерений (определений); 0,10	—
85	502639,87	1377012,23	метод спутниковых геодезических измерений (определений); 0,10	—

1	2	3	4	5
86	502629,06	1377005,59	метод спутниковых геодезических измерений (определений); 0,10	—
87	502618,26	1376998,97	метод спутниковых геодезических измерений (определений); 0,10	—
88	502613,99	1377009,66	метод спутниковых геодезических измерений (определений); 0,10	—
89	502622,46	1377013,48	метод спутниковых геодезических измерений (определений); 0,10	—
90	502620,82	1377017,12	метод спутниковых геодезических измерений (определений); 0,10	—
91	502610,61	1377012,53	метод спутниковых геодезических измерений (определений); 0,10	—
92	502605,80	1377010,41	метод спутниковых геодезических измерений (определений); 0,10	—
93	502607,40	1377006,75	метод спутниковых геодезических измерений (определений); 0,10	—
94	502610,33	1377008,04	метод спутниковых геодезических измерений (определений); 0,10	—
95	502616,27	1376993,26	метод спутниковых геодезических измерений (определений); 0,10	—
96	502618,48	1376994,50	метод спутниковых геодезических измерений (определений); 0,10	—

1	2	3	4	5
97	502630,45	1376972,21	метод спутниковых геодезических измерений (определений); 0,10	—
98	502633,97	1376974,11	метод спутниковых геодезических измерений (определений); 0,10	—
99	502621,93	1376996,52	метод спутниковых геодезических измерений (определений); 0,10	—
100	502629,32	1377001,06	метод спутниковых геодезических измерений (определений); 0,10	—
101	502639,39	1376981,42	метод спутниковых геодезических измерений (определений); 0,10	—
102	502642,70	1376975,70	метод спутниковых геодезических измерений (определений); 0,10	—
103	502644,78	1376977,02	метод спутниковых геодезических измерений (определений); 0,10	—
104	502645,60	1376975,56	метод спутниковых геодезических измерений (определений); 0,10	—
105	502649,08	1376977,54	метод спутниковых геодезических измерений (определений); 0,10	—
106	502644,36	1376985,97	метод спутниковых геодезических измерений (определений); 0,10	—
107	502642,09	1376984,95	метод спутниковых геодезических измерений (определений); 0,10	—

1	2	3	4	5
108	502632,74	1377003,16	метод спутниковых геодезических измерений (определений); 0,10	—
109	502643,53	1377009,79	метод спутниковых геодезических измерений (определений); 0,10	—
110	502653,52	1377016,48	метод спутниковых геодезических измерений (определений); 0,10	—
111	502664,42	1376996,40	метод спутниковых геодезических измерений (определений); 0,10	—
112	502663,62	1376995,90	метод спутниковых геодезических измерений (определений); 0,10	—
113	502661,86	1376997,25	метод спутниковых геодезических измерений (определений); 0,10	—
114	502654,33	1376992,84	метод спутниковых геодезических измерений (определений); 0,10	—
115	502658,91	1376985,03	метод спутниковых геодезических измерений (определений); 0,10	—
116	502662,37	1376987,04	метод спутниковых геодезических измерений (определений); 0,10	—
117	502659,82	1376991,39	метод спутниковых геодезических измерений (определений); 0,10	—
118	502661,59	1376992,43	метод спутниковых геодезических измерений (определений); 0,10	—

1	2	3	4	5
119	502663,46	1376991,06	метод спутниковых геодезических измерений (определений); 0,10	—
120	502669,74	1376994,99	метод спутниковых геодезических измерений (определений); 0,10	—
121	502656,92	1377018,59	метод спутниковых геодезических измерений (определений); 0,10	—
122	502668,14	1377025,00	метод спутниковых геодезических измерений (определений); 0,10	—
123	502681,02	1377000,45	метод спутниковых геодезических измерений (определений); 0,10	—
124	502684,54	1377002,29	метод спутниковых геодезических измерений (определений); 0,10	—
125	502683,75	1377003,70	метод спутниковых геодезических измерений (определений); 0,10	—
126	502685,76	1377004,90	метод спутниковых геодезических измерений (определений); 0,10	—
127	502686,67	1377003,07	метод спутниковых геодезических измерений (определений); 0,10	—
128	502690,25	1377004,85	метод спутниковых геодезических измерений (определений); 0,10	—
129	502687,33	1377010,53	метод спутниковых геодезических измерений (определений); 0,10	—

1	2	3	4	5
130	502681,95	1377007,27	метод спутниковых геодезических измерений (определений); 0,10	—
131	502671,69	1377026,84	метод спутниковых геодезических измерений (определений); 0,10	—
132	502699,12	1377039,81	метод спутниковых геодезических измерений (определений); 0,10	—
133	502705,99	1377027,77	метод спутниковых геодезических измерений (определений); 0,10	—
134	502700,01	1377024,20	метод спутниковых геодезических измерений (определений); 0,10	—
135	502702,86	1377018,39	метод спутниковых геодезических измерений (определений); 0,10	—
136	502706,46	1377020,11	метод спутниковых геодезических измерений (определений); 0,10	—
137	502705,24	1377022,68	метод спутниковых геодезических измерений (определений); 0,10	—
138	502711,43	1377026,30	метод спутниковых геодезических измерений (определений); 0,10	—
139	502701,68	1377043,40	метод спутниковых геодезических измерений (определений); 0,10	—
140	502700,39	1377045,54	метод спутниковых геодезических измерений (определений); 0,10	—

1	2	3	4	5
141	502701,98	1377046,88	метод спутниковых геодезических измерений (определений); 0,10	—
142	502692,01	1377058,63	метод спутниковых геодезических измерений (определений); 0,10	—
143	502674,34	1377093,20	метод спутниковых геодезических измерений (определений); 0,10	—
144	502670,29	1377100,26	метод спутниковых геодезических измерений (определений); 0,10	—
145	502664,52	1377111,73	метод спутниковых геодезических измерений (определений); 0,10	—
146	502663,91	1377111,44	метод спутниковых геодезических измерений (определений); 0,10	—
147	502661,70	1377117,19	метод спутниковых геодезических измерений (определений); 0,10	—
148	502660,12	1377121,96	метод спутниковых геодезических измерений (определений); 0,10	—
149	502659,87	1377122,06	метод спутниковых геодезических измерений (определений); 0,10	—
150	502649,63	1377161,67	метод спутниковых геодезических измерений (определений); 0,10	—
151	502648,95	1377163,26	метод спутниковых геодезических измерений (определений); 0,10	—

1	2	3	4	5
152	502657,93	1377165,07	метод спутниковых геодезических измерений (определений); 0,10	—
153	502660,15	1377155,24	метод спутниковых геодезических измерений (определений); 0,10	—
154	502660,53	1377155,18	метод спутниковых геодезических измерений (определений); 0,10	—
155	502662,94	1377145,22	метод спутниковых геодезических измерений (определений); 0,10	—
156	502669,72	1377148,26	метод спутниковых геодезических измерений (определений); 0,10	—
157	502668,75	1377153,06	метод спутниковых геодезических измерений (определений); 0,10	—
158	502665,43	1377151,97	метод спутниковых геодезических измерений (определений); 0,10	—
159	502663,74	1377158,89	метод спутниковых геодезических измерений (определений); 0,10	—
160	502663,42	1377159,05	метод спутниковых геодезических измерений (определений); 0,10	—
161	502661,40	1377167,86	метод спутниковых геодезических измерений (определений); 0,10	—
162	502660,44	1377172,03	метод спутниковых геодезических измерений (определений); 0,10	—

1	2	3	4	5
163	502689,71	1377178,33	метод спутниковых геодезических измерений (определений); 0,10	—
164	502715,13	1377182,67	метод спутниковых геодезических измерений (определений); 0,10	—
165	502712,63	1377193,25	метод спутниковых геодезических измерений (определений); 0,10	—
166	502746,65	1377204,09	метод спутниковых геодезических измерений (определений); 0,10	—
167	502742,99	1377223,56	метод спутниковых геодезических измерений (определений); 0,10	—
168	502751,77	1377224,27	метод спутниковых геодезических измерений (определений); 0,10	—
169	502770,56	1377225,22	метод спутниковых геодезических измерений (определений); 0,10	—
170	502777,40	1377228,85	метод спутниковых геодезических измерений (определений); 0,10	—
171	502775,52	1377232,39	метод спутниковых геодезических измерений (определений); 0,10	—
172	502769,48	1377229,18	метод спутниковых геодезических измерений (определений); 0,10	—
173	502751,54	1377228,27	метод спутниковых геодезических измерений (определений); 0,10	—

1	2	3	4	5
174	502742,32	1377227,52	метод спутниковых геодезических измерений (определений); 0,10	—
175	502742,30	1377227,61	метод спутниковых геодезических измерений (определений); 0,10	—
176	502741,28	1377237,54	метод спутниковых геодезических измерений (определений); 0,10	—
177	502739,25	1377239,03	метод спутниковых геодезических измерений (определений); 0,10	—
178	502737,47	1377253,71	метод спутниковых геодезических измерений (определений); 0,10	—
179	502733,40	1377253,25	метод спутниковых геодезических измерений (определений); 0,10	—
180	502733,79	1377249,22	метод спутниковых геодезических измерений (определений); 0,10	—
181	502733,99	1377249,21	метод спутниковых геодезических измерений (определений); 0,10	—
182	502735,49	1377236,70	метод спутниковых геодезических измерений (определений); 0,10	—
183	502737,47	1377235,42	метод спутниковых геодезических измерений (определений); 0,10	—
184	502738,11	1377229,23	метод спутниковых геодезических измерений (определений); 0,10	—

1	2	3	4	5
185	502732,32	1377228,88	метод спутниковых геодезических измерений (определений); 0,10	—
186	502732,56	1377224,88	метод спутниковых геодезических измерений (определений); 0,10	—
187	502738,62	1377225,25	метод спутниковых геодезических измерений (определений); 0,10	—
188	502738,64	1377225,08	метод спутниковых геодезических измерений (определений); 0,10	—
189	502742,00	1377206,80	метод спутниковых геодезических измерений (определений); 0,10	—
190	502707,87	1377195,94	метод спутниковых геодезических измерений (определений); 0,10	—
191	502710,25	1377185,91	метод спутниковых геодезических измерений (определений); 0,10	—
192	502688,91	1377182,25	метод спутниковых геодезических измерений (определений); 0,10	—
193	502668,53	1377177,83	метод спутниковых геодезических измерений (определений); 0,10	—
194	502668,49	1377178,05	метод спутниковых геодезических измерений (определений); 0,10	—
195	502659,57	1377176,01	метод спутниковых геодезических измерений (определений); 0,10	—

1	2	3	4	5
196	502657,33	1377186,79	метод спутниковых геодезических измерений (определений); 0,10	—
197	502657,87	1377186,91	метод спутниковых геодезических измерений (определений); 0,10	—
198	502657,02	1377191,02	метод спутниковых геодезических измерений (определений); 0,10	—
199	502656,46	1377190,96	метод спутниковых геодезических измерений (определений); 0,10	—
200	502655,19	1377196,94	метод спутниковых геодезических измерений (определений); 0,10	—
201	502658,96	1377197,71	метод спутниковых геодезических измерений (определений); 0,10	—
202	502658,16	1377201,63	метод спутниковых геодезических измерений (определений); 0,10	—
203	502654,36	1377200,85	метод спутниковых геодезических измерений (определений); 0,10	—
204	502652,47	1377209,68	метод спутниковых геодезических измерений (определений); 0,10	—
205	502673,55	1377213,37	метод спутниковых геодезических измерений (определений); 0,10	—
206	502694,13	1377216,97	метод спутниковых геодезических измерений (определений); 0,10	—

1	2	3	4	5
207	502708,73	1377219,53	метод спутниковых геодезических измерений (определений); 0,10	—
208	502708,03	1377223,47	метод спутниковых геодезических измерений (определений); 0,10	—
209	502695,41	1377221,26	метод спутниковых геодезических измерений (определений); 0,10	—
210	502695,12	1377223,20	метод спутниковых геодезических измерений (определений); 0,10	—
211	502691,17	1377222,50	метод спутниковых геодезических измерений (определений); 0,10	—
212	502691,51	1377220,55	метод спутниковых геодезических измерений (определений); 0,10	—
213	502674,94	1377217,67	метод спутниковых геодезических измерений (определений); 0,10	—
214	502674,36	1377221,26	метод спутниковых геодезических измерений (определений); 0,10	—
215	502664,55	1377219,78	метод спутниковых геодезических измерений (определений); 0,10	—
216	502665,06	1377215,96	метод спутниковых геодезических измерений (определений); 0,10	—
217	502647,71	1377212,89	метод спутниковых геодезических измерений (определений); 0,10	—

1	2	3	4	5
218	502650,86	1377198,07	метод спутниковых геодезических измерений (определений); 0,10	—
219	502652,97	1377188,06	метод спутниковых геодезических измерений (определений); 0,10	—
220	502656,07	1377173,21	метод спутниковых геодезических измерений (определений); 0,10	—
221	502657,04	1377168,97	метод спутниковых геодезических измерений (определений); 0,10	—
222	502643,40	1377166,26	метод спутниковых геодезических измерений (определений); 0,10	—
223	502645,00	1377162,34	метод спутниковых геодезических измерений (определений); 0,10	—
224	502635,67	1377159,66	метод спутниковых геодезических измерений (определений); 0,10	—
225	502634,74	1377164,55	метод спутниковых геодезических измерений (определений); 0,10	—
226	502635,21	1377164,63	метод спутниковых геодезических измерений (определений); 0,10	—
227	502634,31	1377169,07	метод спутниковых геодезических измерений (определений); 0,10	—
228	502633,88	1377168,97	метод спутниковых геодезических измерений (определений); 0,10	—

1	2	3	4	5
229	502632,60	1377175,72	метод спутниковых геодезических измерений (определений); 0,10	—
230	502632,97	1377175,78	метод спутниковых геодезических измерений (определений); 0,10	—
231	502632,38	1377179,49	метод спутниковых геодезических измерений (определений); 0,10	—
232	502632,10	1377179,47	метод спутниковых геодезических измерений (определений); 0,10	—
233	502631,77	1377183,06	метод спутниковых геодезических измерений (определений); 0,10	—
234	502628,46	1377198,84	метод спутниковых геодезических измерений (определений); 0,10	—
235	502628,66	1377198,88	метод спутниковых геодезических измерений (определений); 0,10	—
236	502627,68	1377202,99	метод спутниковых геодезических измерений (определений); 0,10	—
237	502623,69	1377201,94	метод спутниковых геодезических измерений (определений); 0,10	—
238	502627,61	1377183,32	метод спутниковых геодезических измерений (определений); 0,10	—
239	502627,80	1377182,55	метод спутниковых геодезических измерений (определений); 0,10	—

1	2	3	4	5
240	502628,34	1377176,71	метод спутниковых геодезических измерений (определений); 0,10	—
241	502630,44	1377165,75	метод спутниковых геодезических измерений (определений); 0,10	—
242	502632,58	1377154,59	метод спутниковых геодезических измерений (определений); 0,10	—
243	502646,30	1377158,55	метод спутниковых геодезических измерений (определений); 0,10	—
244	502656,56	1377118,88	метод спутниковых геодезических измерений (определений); 0,10	—
245	502656,91	1377118,76	метод спутниковых геодезических измерений (определений); 0,10	—
246	502657,29	1377117,69	метод спутниковых геодезических измерений (определений); 0,10	—
247	502656,76	1377117,55	метод спутниковых геодезических измерений (определений); 0,10	—
248	502658,09	1377113,86	метод спутниковых геодезических измерений (определений); 0,10	—
249	502658,63	1377114,03	метод спутниковых геодезических измерений (определений); 0,10	—
250	502660,15	1377110,07	метод спутниковых геодезических измерений (определений); 0,10	—

1	2	3	4	5
251	502648,77	1377105,46	метод спутниковых геодезических измерений (определений); 0,10	—
252	502647,42	1377109,48	метод спутниковых геодезических измерений (определений); 0,10	—
253	502643,62	1377108,22	метод спутниковых геодезических измерений (определений); 0,10	—
254	502645,08	1377103,87	метод спутниковых геодезических измерений (определений); 0,10	—
255	502633,54	1377098,45	метод спутниковых геодезических измерений (определений); 0,10	—
256	502631,75	1377104,27	метод спутниковых геодезических измерений (определений); 0,10	—
257	502627,93	1377103,09	метод спутниковых геодезических измерений (определений); 0,10	—
258	502629,81	1377096,96	метод спутниковых геодезических измерений (определений); 0,10	—
259	502618,57	1377094,08	метод спутниковых геодезических измерений (определений); 0,10	—
260	502617,93	1377096,62	метод спутниковых геодезических измерений (определений); 0,10	—
261	502611,75	1377094,91	метод спутниковых геодезических измерений (определений); 0,10	—

1	2	3	4	5
262	502612,58	1377091,61	метод спутниковых геодезических измерений (определений); 0,10	—
263	502613,17	1377091,76	метод спутниковых геодезических измерений (определений); 0,10	—
264	502613,78	1377089,02	метод спутниковых геодезических измерений (определений); 0,10	—
265	502597,88	1377083,85	метод спутниковых геодезических измерений (определений); 0,10	—
266	502596,01	1377090,50	метод спутниковых геодезических измерений (определений); 0,10	—
267	502593,80	1377089,83	метод спутниковых геодезических измерений (определений); 0,10	—
268	502592,66	1377093,36	метод спутниковых геодезических измерений (определений); 0,10	—
269	502595,41	1377093,98	метод спутниковых геодезических измерений (определений); 0,10	—
270	502594,25	1377098,21	метод спутниковых геодезических измерений (определений); 0,10	—
271	502595,97	1377098,52	метод спутниковых геодезических измерений (определений); 0,10	—
272	502595,12	1377102,39	метод спутниковых геодезических измерений (определений); 0,10	—

1	2	3	4	5
273	502589,22	1377101,28	метод спутниковых геодезических измерений (определений); 0,10	—
274	502590,42	1377096,97	метод спутниковых геодезических измерений (определений); 0,10	—
275	502587,48	1377096,33	метод спутниковых геодезических измерений (определений); 0,10	—
276	502591,13	1377084,90	метод спутниковых геодезических измерений (определений); 0,10	—
277	502593,30	1377085,45	метод спутниковых геодезических измерений (определений); 0,10	—
278	502594,05	1377082,69	метод спутниковых геодезических измерений (определений); 0,10	—
279	502589,16	1377081,33	метод спутниковых геодезических измерений (определений); 0,10	—
280	502585,38	1377094,60	метод спутниковых геодезических измерений (определений); 0,10	—
281	502579,21	1377092,95	метод спутниковых геодезических измерений (определений); 0,10	—
282	502580,23	1377089,09	метод спутниковых геодезических измерений (определений); 0,10	—
283	502582,63	1377089,71	метод спутниковых геодезических измерений (определений); 0,10	—

1	2	3	4	5
284	502585,49	1377079,63	метод спутниковых геодезических измерений (определений); 0,10	—
285	502569,25	1377075,60	метод спутниковых геодезических измерений (определений); 0,10	—
286	502567,09	1377084,26	метод спутниковых геодезических измерений (определений); 0,10	—
287	502563,21	1377083,30	метод спутниковых геодезических измерений (определений); 0,10	—
288	502565,71	1377073,24	метод спутниковых геодезических измерений (определений); 0,10	—
289	502540,48	1377068,51	метод спутниковых геодезических измерений (определений); 0,10	—
290	502533,65	1377118,73	метод спутниковых геодезических измерений (определений); 0,10	—
291	502531,31	1377133,77	метод спутниковых геодезических измерений (определений); 0,10	—
292	502550,37	1377137,14	метод спутниковых геодезических измерений (определений); 0,10	—
293	502550,75	1377136,32	метод спутниковых геодезических измерений (определений); 0,10	—
294	502554,71	1377137,61	метод спутниковых геодезических измерений (определений); 0,10	—

1	2	3	4	5
295	502553,22	1377141,71	метод спутниковых геодезических измерений (определений); 0,10	—
296	502528,78	1377137,38	метод спутниковых геодезических измерений (определений); 0,10	—
297	502513,29	1377135,79	метод спутниковых геодезических измерений (определений); 0,10	—
298	502513,71	1377131,81	метод спутниковых геодезических измерений (определений); 0,10	—
299	502527,34	1377133,21	метод спутниковых геодезических измерений (определений); 0,10	—
300	502529,37	1377120,18	метод спутниковых геодезических измерений (определений); 0,10	—
301	502516,81	1377118,79	метод спутниковых геодезических измерений (определений); 0,10	—
302	502517,25	1377114,81	метод спутниковых геодезических измерений (определений); 0,10	—
303	502529,95	1377116,22	метод спутниковых геодезических измерений (определений); 0,10	—
304	502535,04	1377078,43	метод спутниковых геодезических измерений (определений); 0,10	—
305	502532,03	1377077,98	метод спутниковых геодезических измерений (определений); 0,10	—

1	2	3	4	5
306	502534,38	1377067,40	метод спутниковых геодезических измерений (определений); 0,10	—
307	502523,58	1377065,38	метод спутниковых геодезических измерений (определений); 0,10	—
308	502522,21	1377071,65	метод спутниковых геодезических измерений (определений); 0,10	—
309	502518,31	1377070,79	метод спутниковых геодезических измерений (определений); 0,10	—
310	502519,66	1377064,59	метод спутниковых геодезических измерений (определений); 0,10	—
311	502509,16	1377062,32	метод спутниковых геодезических измерений (определений); 0,10	—
312	502506,61	1377074,71	метод спутниковых геодезических измерений (определений); 0,10	—
313	502500,64	1377073,80	метод спутниковых геодезических измерений (определений); 0,10	—
314	502501,19	1377069,82	метод спутниковых геодезических измерений (определений); 0,10	—
315	502503,45	1377070,17	метод спутниковых геодезических измерений (определений); 0,10	—
316	502505,24	1377061,53	метод спутниковых геодезических измерений (определений); 0,10	—

1	2	3	4	5
317	502494,78	1377059,58	метод спутниковых геодезических измерений (определений); 0,10	—
318	502493,13	1377073,77	метод спутниковых геодезических измерений (определений); 0,10	—
319	502489,15	1377073,31	метод спутниковых геодезических измерений (определений); 0,10	—
320	502490,83	1377058,92	метод спутниковых геодезических измерений (определений); 0,10	—
321	502480,44	1377057,38	метод спутниковых геодезических измерений (определений); 0,10	—
322	502479,45	1377067,50	метод спутниковых геодезических измерений (определений); 0,10	—
323	502475,47	1377067,10	метод спутниковых геодезических измерений (определений); 0,10	—
324	502476,48	1377056,83	метод спутниковых геодезических измерений (определений); 0,10	—
325	502456,62	1377054,22	метод спутниковых геодезических измерений (определений); 0,10	—
326	502455,18	1377065,69	метод спутниковых геодезических измерений (определений); 0,10	—
327	502451,22	1377065,19	метод спутниковых геодезических измерений (определений); 0,10	—

1	2	3	4	5
328	502452,64	1377053,75	метод спутниковых геодезических измерений (определений); 0,10	—
329	502437,72	1377052,17	метод спутниковых геодезических измерений (определений); 0,10	—
330	502436,89	1377062,08	метод спутниковых геодезических измерений (определений); 0,10	—
331	502432,91	1377061,74	метод спутниковых геодезических измерений (определений); 0,10	—
332	502433,74	1377051,82	метод спутниковых геодезических измерений (определений); 0,10	—
333	502426,09	1377051,27	метод спутниковых геодезических измерений (определений); 0,10	—
334	502425,19	1377061,26	метод спутниковых геодезических измерений (определений); 0,10	—
335	502421,21	1377060,90	метод спутниковых геодезических измерений (определений); 0,10	—
336	502422,11	1377050,95	метод спутниковых геодезических измерений (определений); 0,10	—
337	502412,29	1377050,09	метод спутниковых геодезических измерений (определений); 0,10	—
338	502412,37	1377048,98	метод спутниковых геодезических измерений (определений); 0,10	—

1	2	3	4	5
339	502397,18	1377047,40	метод спутниковых геодезических измерений (определений); 0,10	—
340	502396,55	1377051,03	метод спутниковых геодезических измерений (определений); 0,10	—
341	502392,61	1377050,33	метод спутниковых геодезических измерений (определений); 0,10	—
342	502393,20	1377046,96	метод спутниковых геодезических измерений (определений); 0,10	—
343	502388,06	1377046,37	метод спутниковых геодезических измерений (определений); 0,10	—
344	502387,68	1377057,56	метод спутниковых геодезических измерений (определений); 0,10	—
345	502385,37	1377061,67	метод спутниковых геодезических измерений (определений); 0,10	—
346	502381,90	1377059,69	метод спутниковых геодезических измерений (определений); 0,10	—
347	502383,70	1377056,51	метод спутниковых геодезических измерений (определений); 0,10	—
348	502384,08	1377045,92	метод спутниковых геодезических измерений (определений); 0,10	—
349	502372,92	1377044,68	метод спутниковых геодезических измерений (определений); 0,10	—

1	2	3	4	5
350	502371,99	1377055,68	метод спутниковых геодезических измерений (определений); 0,10	—
351	502368,01	1377055,34	метод спутниковых геодезических измерений (определений); 0,10	—
352	502368,95	1377044,21	метод спутниковых геодезических измерений (определений); 0,10	—
353	502356,03	1377042,63	метод спутниковых геодезических измерений (определений); 0,10	—
354	502356,16	1377040,45	метод спутниковых геодезических измерений (определений); 0,10	—
355	502352,62	1377040,05	метод спутниковых геодезических измерений (определений); 0,10	—
356	502351,53	1377049,76	метод спутниковых геодезических измерений (определений); 0,10	—
357	502347,55	1377049,32	метод спутниковых геодезических измерений (определений); 0,10	—
358	502348,65	1377039,63	метод спутниковых геодезических измерений (определений); 0,10	—
359	502339,90	1377038,78	метод спутниковых геодезических измерений (определений); 0,10	—
360	502326,04	1377039,32	метод спутниковых геодезических измерений (определений); 0,10	—

1	2	3	4	5
361	502330,83	1377085,45	метод спутниковых геодезических измерений (определений); 0,10	—
362	502327,05	1377086,49	метод спутниковых геодезических измерений (определений); 0,10	—
363	502325,92	1377082,45	метод спутниковых геодезических измерений (определений); 0,10	—
364	502326,46	1377082,18	метод спутниковых геодезических измерений (определений); 0,10	—
365	502322,04	1377039,51	метод спутниковых геодезических измерений (определений); 0,10	—
366	502318,66	1377039,75	метод спутниковых геодезических измерений (определений); 0,10	—
367	502319,21	1377045,05	метод спутниковых геодезических измерений (определений); 0,10	—
368	502315,23	1377045,47	метод спутниковых геодезических измерений (определений); 0,10	—
369	502314,67	1377040,02	метод спутниковых геодезических измерений (определений); 0,10	—
370	502305,75	1377040,60	метод спутниковых геодезических измерений (определений); 0,10	—
371	502306,79	1377051,61	метод спутниковых геодезических измерений (определений); 0,10	—

1	2	3	4	5
372	502302,81	1377051,99	метод спутниковых геодезических измерений (определений); 0,10	—
373	502301,75	1377040,89	метод спутниковых геодезических измерений (определений); 0,10	—
374	502276,63	1377042,99	метод спутниковых геодезических измерений (определений); 0,10	—
375	502276,59	1377042,40	метод спутниковых геодезических измерений (определений); 0,10	—
376	502264,28	1377044,55	метод спутниковых геодезических измерений (определений); 0,10	—
377	502265,97	1377052,96	метод спутниковых геодезических измерений (определений); 0,10	—
378	502266,69	1377052,82	метод спутниковых геодезических измерений (определений); 0,10	—
379	502266,43	1377051,58	метод спутниковых геодезических измерений (определений); 0,10	—
380	502270,39	1377051,01	метод спутниковых геодезических измерений (определений); 0,10	—
381	502270,82	1377054,38	метод спутниковых геодезических измерений (определений); 0,10	—
382	502270,13	1377054,46	метод спутниковых геодезических измерений (определений); 0,10	—

1	2	3	4	5
383	502270,43	1377056,20	метод спутниковых геодезических измерений (определений); 0,10	—
384	502266,76	1377056,88	метод спутниковых геодезических измерений (определений); 0,10	—
385	502268,87	1377067,42	метод спутниковых геодезических измерений (определений); 0,10	—
386	502269,53	1377069,87	метод спутниковых геодезических измерений (определений); 0,10	—
387	502271,67	1377069,38	метод спутниковых геодезических измерений (определений); 0,10	—
388	502275,07	1377083,99	метод спутниковых геодезических измерений (определений); 0,10	—
389	502277,83	1377095,44	метод спутниковых геодезических измерений (определений); 0,10	—
390	502286,85	1377093,48	метод спутниковых геодезических измерений (определений); 0,10	—
391	502286,56	1377091,25	метод спутниковых геодезических измерений (определений); 0,10	—
392	502290,52	1377090,75	метод спутниковых геодезических измерений (определений); 0,10	—
393	502291,27	1377096,64	метод спутниковых геодезических измерений (определений); 0,10	—

1	2	3	4	5
394	502278,76	1377099,33	метод спутниковых геодезических измерений (определений); 0,10	—
395	502280,87	1377108,27	метод спутниковых геодезических измерений (определений); 0,10	—
396	502281,91	1377107,81	метод спутниковых геодезических измерений (определений); 0,10	—
397	502288,28	1377123,28	метод спутниковых геодезических измерений (определений); 0,10	—
398	502317,45	1377117,11	метод спутниковых геодезических измерений (определений); 0,10	—
399	502317,17	1377114,55	метод спутниковых геодезических измерений (определений); 0,10	—
400	502321,15	1377114,07	метод спутниковых геодезических измерений (определений); 0,10	—
401	502321,65	1377118,45	метод спутниковых геодезических измерений (определений); 0,10	—
402	502322,46	1377126,40	метод спутниковых геодезических измерений (определений); 0,10	—
403	502318,48	1377126,80	метод спутниковых геодезических измерений (определений); 0,10	—
404	502317,89	1377121,11	метод спутниковых геодезических измерений (определений); 0,10	—

1	2	3	4	5
405	502289,90	1377127,02	метод спутниковых геодезических измерений (определений); 0,10	—
406	502302,29	1377154,61	метод спутниковых геодезических измерений (определений); 0,10	—
407	502321,59	1377151,83	метод спутниковых геодезических измерений (определений); 0,10	—
408	502320,88	1377146,06	метод спутниковых геодезических измерений (определений); 0,10	—
409	502324,84	1377145,56	метод спутниковых геодезических измерений (определений); 0,10	—
410	502325,55	1377151,25	метод спутниковых геодезических измерений (определений); 0,10	—
411	502326,12	1377151,17	метод спутниковых геодезических измерений (определений); 0,10	—
412	502335,92	1377149,44	метод спутниковых геодезических измерений (определений); 0,10	—
413	502345,00	1377147,56	метод спутниковых геодезических измерений (определений); 0,10	—
414	502344,78	1377146,10	метод спутниковых геодезических измерений (определений); 0,10	—
415	502341,96	1377118,09	метод спутниковых геодезических измерений (определений); 0,10	—

1	2	3	4	5
416	502352,54	1377117,18	метод спутниковых геодезических измерений (определений); 0,10	—
417	502352,39	1377109,54	метод спутниковых геодезических измерений (определений); 0,10	—
418	502356,17	1377109,44	метод спутниковых геодезических измерений (определений); 0,10	—
419	502356,25	1377111,12	метод спутниковых геодезических измерений (определений); 0,10	—
420	502357,08	1377113,18	метод спутниковых геодезических измерений (определений); 0,10	—
421	502357,05	1377114,86	метод спутниковых геодезических измерений (определений); 0,10	—
422	502356,46	1377114,82	метод спутниковых геодезических измерений (определений); 0,10	—
423	502356,69	1377120,82	метод спутниковых геодезических измерений (определений); 0,10	—
424	502346,37	1377121,71	метод спутниковых геодезических измерений (определений); 0,10	—
425	502348,56	1377143,70	метод спутниковых геодезических измерений (определений); 0,10	—
426	502353,12	1377143,41	метод спутниковых геодезических измерений (определений); 0,10	—

1	2	3	4	5
427	502353,36	1377147,41	метод спутниковых геодезических измерений (определений); 0,10	—
428	502349,06	1377147,68	метод спутниковых геодезических измерений (определений); 0,10	—
429	502349,22	1377148,76	метод спутниковых геодезических измерений (определений); 0,10	—
430	502349,41	1377151,13	метод спутниковых геодезических измерений (определений); 0,10	—
431	502361,49	1377150,21	метод спутниковых геодезических измерений (определений); 0,10	—
432	502362,01	1377156,13	метод спутниковых геодезических измерений (определений); 0,10	—
433	502358,03	1377156,53	метод спутниковых геодезических измерений (определений); 0,10	—
434	502357,83	1377154,49	метод спутниковых геодезических измерений (определений); 0,10	—
435	502349,72	1377155,12	метод спутниковых геодезических измерений (определений); 0,10	—
436	502352,25	1377181,10	метод спутниковых геодезических измерений (определений); 0,10	—
437	502359,49	1377180,73	метод спутниковых геодезических измерений (определений); 0,10	—

1	2	3	4	5
438	502359,69	1377184,73	метод спутниковых геодезических измерений (определений); 0,10	—
439	502352,64	1377185,08	метод спутниковых геодезических измерений (определений); 0,10	—
440	502354,01	1377199,26	метод спутниковых геодезических измерений (определений); 0,10	—
441	502359,34	1377198,62	метод спутниковых геодезических измерений (определений); 0,10	—
442	502359,82	1377202,60	метод спутниковых геодезических измерений (определений); 0,10	—
443	502350,38	1377203,74	метод спутниковых геодезических измерений (определений); 0,10	—
444	502348,46	1377183,38	метод спутниковых геодезических измерений (определений); 0,10	—
445	502345,58	1377153,86	метод спутниковых геодезических измерений (определений); 0,10	—
446	502345,43	1377151,55	метод спутниковых геодезических измерений (определений); 0,10	—
447	502336,71	1377153,36	метод спутниковых геодезических измерений (определений); 0,10	—
448	502328,59	1377154,79	метод спутниковых геодезических измерений (определений); 0,10	—

1	2	3	4	5
449	502329,61	1377166,91	метод спутниковых геодезических измерений (определений); 0,10	—
450	502325,63	1377167,25	метод спутниковых геодезических измерений (определений); 0,10	—
451	502324,63	1377155,43	метод спутниковых геодезических измерений (определений); 0,10	—
452	502324,11	1377155,51	метод спутниковых геодезических измерений (определений); 0,10	—
453	502304,69	1377158,31	метод спутниковых геодезических измерений (определений); 0,10	—
454	502313,58	1377176,47	метод спутниковых геодезических измерений (определений); 0,10	—
455	502321,65	1377199,09	метод спутниковых геодезических измерений (определений); 0,10	—
456	502328,06	1377198,38	метод спутниковых геодезических измерений (определений); 0,10	—
457	502327,82	1377194,67	метод спутниковых геодезических измерений (определений); 0,10	—
458	502331,82	1377194,41	метод спутниковых геодезических измерений (определений); 0,10	—
459	502332,31	1377201,92	метод спутниковых геодезических измерений (определений); 0,10	—

1	2	3	4	5
460	502318,95	1377203,44	метод спутниковых геодезических измерений (определений); 0,10	—
461	502310,66	1377180,18	метод спутниковых геодезических измерений (определений); 0,10	—
462	502296,56	1377187,45	метод спутниковых геодезических измерений (определений); 0,10	—
463	502287,48	1377191,89	метод спутниковых геодезических измерений (определений); 0,10	—
464	502273,89	1377197,83	метод спутниковых геодезических измерений (определений); 0,10	—
465	502257,97	1377204,14	метод спутниковых геодезических измерений (определений); 0,10	—
466	502247,00	1377178,87	метод спутниковых геодезических измерений (определений); 0,10	—
467	502234,56	1377184,05	метод спутниковых геодезических измерений (определений); 0,10	—
468	502220,62	1377189,90	метод спутниковых геодезических измерений (определений); 0,10	—
469	502207,80	1377195,79	метод спутниковых геодезических измерений (определений); 0,10	—
470	502191,35	1377203,28	метод спутниковых геодезических измерений (определений); 0,10	—

1	2	3	4	5
471	502190,06	1377200,33	метод спутниковых геодезических измерений (определений); 0,10	—
472	502189,84	1377200,44	метод спутниковых геодезических измерений (определений); 0,10	—
473	502188,28	1377196,70	метод спутниковых геодезических измерений (определений); 0,10	—
474	502188,56	1377196,59	метод спутниковых геодезических измерений (определений); 0,10	—
475	502181,51	1377179,45	метод спутниковых геодезических измерений (определений); 0,10	—
476	502174,38	1377181,99	метод спутниковых геодезических измерений (определений); 0,10	—
477	502173,04	1377178,23	метод спутниковых геодезических измерений (определений); 0,10	—
478	502179,93	1377175,77	метод спутниковых геодезических измерений (определений); 0,10	—
479	502177,52	1377170,30	метод спутниковых геодезических измерений (определений); 0,10	—
480	502173,69	1377171,81	метод спутниковых геодезических измерений (определений); 0,10	—
481	502172,21	1377168,09	метод спутниковых геодезических измерений (определений); 0,10	—

1	2	3	4	5
482	502179,68	1377165,19	метод спутниковых геодезических измерений (определений); 0,10	—
483	502184,46	1377176,12	метод спутниковых геодезических измерений (определений); 0,10	—
484	502193,08	1377197,02	метод спутниковых геодезических измерений (определений); 0,10	—
485	502193,46	1377197,94	метод спутниковых геодезических измерений (определений); 0,10	—
486	502204,37	1377192,96	метод спутниковых геодезических измерений (определений); 0,10	—
487	502198,11	1377178,27	метод спутниковых геодезических измерений (определений); 0,10	—
488	502201,79	1377176,71	метод спутниковых геодезических измерений (определений); 0,10	—
489	502208,00	1377191,29	метод спутниковых геодезических измерений (определений); 0,10	—
490	502217,30	1377187,03	метод спутниковых геодезических измерений (определений); 0,10	—
491	502213,95	1377178,03	метод спутниковых геодезических измерений (определений); 0,10	—
492	502217,69	1377176,63	метод спутниковых геодезических измерений (определений); 0,10	—

1	2	3	4	5
493	502220,96	1377185,42	метод спутниковых геодезических измерений (определений); 0,10	—
494	502231,18	1377181,13	метод спутниковых геодезических измерений (определений); 0,10	—
495	502227,66	1377172,60	метод спутниковых геодезических измерений (определений); 0,10	—
496	502224,94	1377173,34	метод спутниковых геодезических измерений (определений); 0,10	—
497	502223,90	1377169,48	метод спутниковых геодезических измерений (определений); 0,10	—
498	502230,08	1377167,82	метод спутниковых геодезических измерений (определений); 0,10	—
499	502234,87	1377179,58	метод спутниковых геодезических измерений (определений); 0,10	—
500	502245,72	1377175,07	метод спутниковых геодезических измерений (определений); 0,10	—
501	502240,10	1377161,04	метод спутниковых геодезических измерений (определений); 0,10	—
502	502243,82	1377159,56	метод спутниковых геодезических измерений (определений); 0,10	—
503	502250,52	1377176,30	метод спутниковых геодезических измерений (определений); 0,10	—

1	2	3	4	5
504	502250,31	1377176,53	метод спутниковых геодезических измерений (определений); 0,10	—
505	502260,18	1377198,95	метод спутниковых геодезических измерений (определений); 0,10	—
506	502270,51	1377194,86	метод спутниковых геодезических измерений (определений); 0,10	—
507	502265,25	1377182,49	метод спутниковых геодезических измерений (определений); 0,10	—
508	502268,93	1377180,93	метод спутниковых геодезических измерений (определений); 0,10	—
509	502274,20	1377193,33	метод спутниковых геодезических измерений (определений); 0,10	—
510	502283,96	1377189,06	метод спутниковых геодезических измерений (определений); 0,10	—
511	502282,01	1377184,64	метод спутниковых геодезических измерений (определений); 0,10	—
512	502280,18	1377185,46	метод спутниковых геодезических измерений (определений); 0,10	—
513	502278,55	1377181,81	метод спутниковых геодезических измерений (определений); 0,10	—
514	502284,09	1377179,39	метод спутниковых геодезических измерений (определений); 0,10	—

1	2	3	4	5
515	502287,59	1377187,38	метод спутниковых геодезических измерений (определений); 0,10	—
516	502292,94	1377184,73	метод спутниковых геодезических измерений (определений); 0,10	—
517	502292,87	1377184,50	метод спутниковых геодезических измерений (определений); 0,10	—
518	502296,65	1377182,64	метод спутниковых геодезических измерений (определений); 0,10	—
519	502296,76	1377182,85	метод спутниковых геодезических измерений (определений); 0,10	—
520	502309,12	1377176,47	метод спутниковых геодезических измерений (определений); 0,10	—
521	502300,45	1377158,68	метод спутниковых геодезических измерений (определений); 0,10	—
522	502299,78	1377158,78	метод спутниковых геодезических измерений (определений); 0,10	—
523	502285,24	1377126,40	метод спутниковых геодезических измерений (определений); 0,10	—
524	502279,63	1377112,79	метод спутниковых геодезических измерений (определений); 0,10	—
525	502277,91	1377113,29	метод спутниковых геодезических измерений (определений); 0,10	—

1	2	3	4	5
526	502274,40	1377098,27	метод спутниковых геодезических измерений (определений); 0,10	—
527	502271,17	1377084,90	метод спутниковых геодезических измерений (определений); 0,10	—
528	502268,66	1377074,12	метод спутниковых геодезических измерений (определений); 0,10	—
529	502266,65	1377074,61	метод спутниковых геодезических измерений (определений); 0,10	—
530	502265,52	1377070,36	метод спутниковых геодезических измерений (определений); 0,10	—
531	502261,17	1377071,59	метод спутниковых геодезических измерений (определений); 0,10	—
532	502249,90	1377076,43	метод спутниковых геодезических измерений (определений); 0,10	—
533	502251,94	1377081,17	метод спутниковых геодезических измерений (определений); 0,10	—
534	502248,26	1377082,75	метод спутниковых геодезических измерений (определений); 0,10	—
535	502246,22	1377077,98	метод спутниковых геодезических измерений (определений); 0,10	—
536	502231,92	1377083,85	метод спутниковых геодезических измерений (определений); 0,10	—

1	2	3	4	5
537	502233,32	1377088,08	метод спутниковых геодезических измерений (определений); 0,10	—
538	502229,52	1377089,34	метод спутниковых геодезических измерений (определений); 0,10	—
539	502228,22	1377085,39	метод спутниковых геодезических измерений (определений); 0,10	—
540	502227,34	1377085,76	метод спутниковых геодезических измерений (определений); 0,10	—
541	502230,40	1377093,17	метод спутниковых геодезических измерений (определений); 0,10	—
542	502226,70	1377094,69	метод спутниковых геодезических измерений (определений); 0,10	—
543	502223,63	1377087,28	метод спутниковых геодезических измерений (определений); 0,10	—
544	502213,45	1377091,31	метод спутниковых геодезических измерений (определений); 0,10	—
545	502217,68	1377102,73	метод спутниковых геодезических измерений (определений); 0,10	—
546	502213,94	1377104,13	метод спутниковых геодезических измерений (определений); 0,10	—
547	502209,72	1377092,77	метод спутниковых геодезических измерений (определений); 0,10	—

1	2	3	4	5
548	502199,53	1377096,77	метод спутниковых геодезических измерений (определений); 0,10	—
549	502202,45	1377104,06	метод спутниковых геодезических измерений (определений); 0,10	—
550	502198,73	1377105,54	метод спутниковых геодезических измерений (определений); 0,10	—
551	502195,81	1377098,23	метод спутниковых геодезических измерений (определений); 0,10	—
552	502185,76	1377102,19	метод спутниковых геодезических измерений (определений); 0,10	—
553	502191,67	1377116,65	метод спутниковых геодезических измерений (определений); 0,10	—
554	502187,97	1377118,17	метод спутниковых геодезических измерений (определений); 0,10	—
555	502182,01	1377103,58	метод спутниковых геодезических измерений (определений); 0,10	—
556	502167,58	1377108,61	метод спутниковых геодезических измерений (определений); 0,10	—
557	502171,61	1377117,75	метод спутниковых геодезических измерений (определений); 0,10	—
558	502167,95	1377119,37	метод спутниковых геодезических измерений (определений); 0,10	—

1	2	3	4	5
559	502163,81	1377109,98	метод спутниковых геодезических измерений (определений); 0,10	—
560	502152,25	1377114,33	метод спутниковых геодезических измерений (определений); 0,10	—
561	502156,61	1377125,07	метод спутниковых геодезических измерений (определений); 0,10	—
562	502152,91	1377126,57	метод спутниковых геодезических измерений (определений); 0,10	—
563	502148,49	1377115,72	метод спутниковых геодезических измерений (определений); 0,10	—
564	502137,73	1377119,62	метод спутниковых геодезических измерений (определений); 0,10	—
565	502140,65	1377127,14	метод спутниковых геодезических измерений (определений); 0,10	—
566	502136,93	1377128,58	метод спутниковых геодезических измерений (определений); 0,10	—
567	502133,97	1377120,98	метод спутниковых геодезических измерений (определений); 0,10	—
568	502122,92	1377124,94	метод спутниковых геодезических измерений (определений); 0,10	—
569	502127,20	1377136,27	метод спутниковых геодезических измерений (определений); 0,10	—

1	2	3	4	5
570	502123,46	1377137,69	метод спутниковых геодезических измерений (определений); 0,10	—
571	502119,15	1377126,27	метод спутниковых геодезических измерений (определений); 0,10	—
572	502101,79	1377132,34	метод спутниковых геодезических измерений (определений); 0,10	—
573	502096,11	1377134,51	метод спутниковых геодезических измерений (определений); 0,10	—
574	502099,14	1377143,16	метод спутниковых геодезических измерений (определений); 0,10	—
575	502087,51	1377147,34	метод спутниковых геодезических измерений (определений); 0,10	—
576	502086,15	1377143,58	метод спутниковых геодезических измерений (определений); 0,10	—
577	502094,03	1377140,73	метод спутниковых геодезических измерений (определений); 0,10	—
578	502091,00	1377132,19	метод спутниковых геодезических измерений (определений); 0,10	—
579	502100,44	1377128,57	метод спутниковых геодезических измерений (определений); 0,10	—
580	502119,66	1377121,85	метод спутниковых геодезических измерений (определений); 0,10	—

1	2	3	4	5
581	502134,45	1377116,56	метод спутниковых геодезических измерений (определений); 0,10	—
582	502148,93	1377111,30	метод спутниковых геодезических измерений (определений); 0,10	—
583	502164,22	1377105,55	метод спутниковых геодезических измерений (определений); 0,10	—
584	502182,44	1377099,19	метод спутниковых геодезических измерений (определений); 0,10	—
585	502196,20	1377093,78	метод спутниковых геодезических измерений (определений); 0,10	—
586	502210,16	1377088,31	метод спутниковых геодезических измерений (определений); 0,10	—
587	502223,97	1377082,84	метод спутниковых геодезических измерений (определений); 0,10	—
588	502228,68	1377080,86	метод спутниковых геодезических измерений (определений); 0,10	—
589	502246,51	1377073,54	метод спутниковых геодезических измерений (определений); 0,10	—
590	502259,95	1377067,78	метод спутниковых геодезических измерений (определений); 0,10	—
591	502264,60	1377066,46	метод спутниковых геодезических измерений (определений); 0,10	—

1	2	3	4	5
592	502262,44	1377055,69	метод спутниковых геодезических измерений (определений); 0,10	—
593	502259,53	1377041,32	метод спутниковых геодезических измерений (определений); 0,10	—
594	502277,64	1377038,12	метод спутниковых геодезических измерений (определений); 0,10	—
595	502278,04	1377038,76	метод спутниковых геодезических измерений (определений); 0,10	—
596	502303,43	1377036,74	метод спутниковых геодезических измерений (определений); 0,10	—
597	502316,32	1377035,90	метод спутниковых геодезических измерений (определений); 0,10	—
598	502323,69	1377035,38	метод спутниковых геодезических измерений (определений); 0,10	—
599	502339,97	1377034,74	метод спутниковых геодезических измерений (определений); 0,10	—
600	502351,08	1377035,85	метод спутниковых геодезических измерений (определений); 0,10	—
601	502360,43	1377036,83	метод спутниковых геодезических измерений (определений); 0,10	—
602	502360,22	1377039,09	метод спутниковых геодезических измерений (определений); 0,10	—

1	2	3	4	5
603	502371,34	1377040,48	метод спутниковых геодезических измерений (определений); 0,10	—
604	502386,37	1377042,15	метод спутниковых геодезических измерений (определений); 0,10	—
605	502395,76	1377043,23	метод спутниковых геодезических измерений (определений); 0,10	—
606	502416,00	1377045,34	метод спутниковых геодезических измерений (определений); 0,10	—
607	502415,91	1377046,36	метод спутниковых геодезических измерений (определений); 0,10	—
608	502424,44	1377047,15	метод спутниковых геодезических измерений (определений); 0,10	—
609	502436,11	1377047,98	метод спутниковых геодезических измерений (определений); 0,10	—
610	502455,09	1377049,99	метод спутниковых геодезических измерений (определений); 0,10	—
611	502478,95	1377053,12	метод спутниковых геодезических измерений (определений); 0,10	—
612	502493,34	1377055,23	метод спутниковых геодезических измерений (определений); 0,10	—
613	502507,98	1377057,97	метод спутниковых геодезических измерений (определений); 0,10	—

1	2	3	4	5
614	502522,44	1377061,10	метод спутниковых геодезических измерений (определений); 0,10	—
615	502539,53	1377064,28	метод спутниковых геодезических измерений (определений); 0,10	—
616	502551,19	1377060,49	метод спутниковых геодезических измерений (определений); 0,10	—
617	502567,27	1377059,50	метод спутниковых геодезических измерений (определений); 0,10	—
618	502610,96	1377074,39	метод спутниковых геодезических измерений (определений); 0,10	—
619	502649,83	1377089,43	метод спутниковых геодезических измерений (определений); 0,10	—
620	502667,67	1377096,79	метод спутниковых геодезических измерений (определений); 0,10	—
621	502669,73	1377093,20	метод спутниковых геодезических измерений (определений); 0,10	—
622	502653,73	1377086,73	метод спутниковых геодезических измерений (определений); 0,10	—
623	502641,04	1377081,43	метод спутниковых геодезических измерений (определений); 0,10	—
624	502635,68	1377079,29	метод спутниковых геодезических измерений (определений); 0,10	—

1	2	3	4	5
625	502613,79	1377070,40	метод спутниковых геодезических измерений (определений); 0,10	—
626	502613,40	1377070,69	метод спутниковых геодезических измерений (определений); 0,10	—
627	502576,35	1377056,01	метод спутниковых геодезических измерений (определений); 0,10	—
628	502557,27	1377049,45	метод спутниковых геодезических измерений (определений); 0,10	—
629	502548,73	1377046,91	метод спутниковых геодезических измерений (определений); 0,10	—
630	502527,60	1377043,38	метод спутниковых геодезических измерений (определений); 0,10	—
631	502511,70	1377040,13	метод спутниковых геодезических измерений (определений); 0,10	—
632	502496,67	1377037,89	метод спутниковых геодезических измерений (определений); 0,10	—
633	502473,45	1377034,54	метод спутниковых геодезических измерений (определений); 0,10	—
634	502466,18	1377033,85	метод спутниковых геодезических измерений (определений); 0,10	—
635	502458,46	1377033,26	метод спутниковых геодезических измерений (определений); 0,10	—

1	2	3	4	5
636	502458,31	1377034,29	метод спутниковых геодезических измерений (определений); 0,10	—
637	502446,92	1377033,13	метод спутниковых геодезических измерений (определений); 0,10	—
638	502426,66	1377029,71	метод спутниковых геодезических измерений (определений); 0,10	—
639	502403,58	1377026,22	метод спутниковых геодезических измерений (определений); 0,10	—
640	502386,39	1377023,53	метод спутниковых геодезических измерений (определений); 0,10	—
641	502377,14	1377022,04	метод спутниковых геодезических измерений (определений); 0,10	—
642	502364,55	1377020,32	метод спутниковых геодезических измерений (определений); 0,10	—
643	502353,53	1377018,53	метод спутниковых геодезических измерений (определений); 0,10	—
644	502339,78	1377016,44	метод спутниковых геодезических измерений (определений); 0,10	—
645	502330,95	1377015,24	метод спутниковых геодезических измерений (определений); 0,10	—
646	502328,56	1377015,30	метод спутниковых геодезических измерений (определений); 0,10	—

1	2	3	4	5
647	502307,12	1377016,15	метод спутниковых геодезических измерений (определений); 0,10	—
648	502285,61	1377017,66	метод спутниковых геодезических измерений (определений); 0,10	—
649	502271,34	1377019,11	метод спутниковых геодезических измерений (определений); 0,10	—
650	502259,24	1377010,35	метод спутниковых геодезических измерений (определений); 0,10	—
651	502257,68	1377010,98	метод спутниковых геодезических измерений (определений); 0,10	—
652	502256,28	1377007,22	метод спутниковых геодезических измерений (определений); 0,10	—
653	502259,97	1377005,91	метод спутниковых геодезических измерений (определений); 0,10	—
654	502272,48	1377014,97	метод спутниковых геодезических измерений (определений); 0,10	—
655	502283,23	1377013,88	метод спутниковых геодезических измерений (определений); 0,10	—
656	502282,59	1377007,99	метод спутниковых геодезических измерений (определений); 0,10	—
657	502286,57	1377007,55	метод спутниковых геодезических измерений (определений); 0,10	—

1	2	3	4	5
658	502287,22	1377013,54	метод спутниковых геодезических измерений (определений); 0,10	—
659	502304,96	1377012,29	метод спутниковых геодезических измерений (определений); 0,10	—
660	502304,85	1377007,36	метод спутниковых геодезических измерений (определений); 0,10	—
661	502308,85	1377007,26	метод спутниковых геодезических измерений (определений); 0,10	—
662	502308,96	1377012,07	метод спутниковых геодезических измерений (определений); 0,10	—
663	502326,49	1377011,38	метод спутниковых геодезических измерений (определений); 0,10	—
664	502326,47	1377008,42	метод спутниковых геодезических измерений (определений); 0,10	—
665	502319,84	1377008,91	метод спутниковых геодезических измерений (определений); 0,10	—
666	502319,54	1377004,93	метод спутниковых геодезических измерений (определений); 0,10	—
667	502326,39	1377004,41	метод спутниковых геодезических измерений (определений); 0,10	—
668	502326,20	1376999,55	метод спутниковых геодезических измерений (определений); 0,10	—

1	2	3	4	5
669	502325,82	1376999,57	метод спутниковых геодезических измерений (определений); 0,10	—
670	502325,62	1376995,10	метод спутниковых геодезических измерений (определений); 0,10	—
671	502326,09	1376995,09	метод спутниковых геодезических измерений (определений); 0,10	—
672	502325,95	1376992,05	метод спутниковых геодезических измерений (определений); 0,10	—
673	502322,59	1376992,31	метод спутниковых геодезических измерений (определений); 0,10	—
674	502322,29	1376988,33	метод спутниковых геодезических измерений (определений); 0,10	—
675	502325,82	1376988,05	метод спутниковых геодезических измерений (определений); 0,10	—
676	502325,79	1376984,02	метод спутниковых геодезических измерений (определений); 0,10	—
677	502321,54	1376984,25	метод спутниковых геодезических измерений (определений); 0,10	—
678	502321,32	1376980,25	метод спутниковых геодезических измерений (определений); 0,10	—
679	502325,74	1376980,01	метод спутниковых геодезических измерений (определений); 0,10	—

1	2	3	4	5
680	502325,51	1376965,15	метод спутниковых геодезических измерений (определений); 0,10	—
681	502321,40	1376965,07	метод спутниковых геодезических измерений (определений); 0,10	—
682	502321,48	1376961,07	метод спутниковых геодезических измерений (определений); 0,10	—
683	502325,05	1376961,14	метод спутниковых геодезических измерений (определений); 0,10	—
684	502324,75	1376959,61	метод спутниковых геодезических измерений (определений); 0,10	—
685	502317,67	1376959,64	метод спутниковых геодезических измерений (определений); 0,10	—
686	502317,65	1376955,64	метод спутниковых геодезических измерений (определений); 0,10	—
687	502324,27	1376955,61	метод спутниковых геодезических измерений (определений); 0,10	—
688	502323,41	1376941,71	метод спутниковых геодезических измерений (определений); 0,10	—
689	502320,78	1376942,31	метод спутниковых геодезических измерений (определений); 0,10	—
690	502315,35	1376915,31	метод спутниковых геодезических измерений (определений); 0,10	—

1	2	3	4	5
691	502315,05	1376915,38	метод спутниковых геодезических измерений (определений); 0,10	—
692	502314,19	1376911,74	метод спутниковых геодезических измерений (определений); 0,10	—
693	502314,50	1376911,68	метод спутниковых геодезических измерений (определений); 0,10	—
694	502314,48	1376911,63	метод спутниковых геодезических измерений (определений); 0,10	—
695	502309,48	1376912,66	метод спутниковых геодезических измерений (определений); 0,10	—
696	502309,90	1376914,69	метод спутниковых геодезических измерений (определений); 0,10	—
697	502300,64	1376917,26	метод спутниковых геодезических измерений (определений); 0,10	—
698	502300,19	1376915,87	метод спутниковых геодезических измерений (определений); 0,10	—
699	502288,51	1376919,66	метод спутниковых геодезических измерений (определений); 0,10	—
700	502288,67	1376920,17	метод спутниковых геодезических измерений (определений); 0,10	—
701	502292,28	1376936,31	метод спутниковых геодезических измерений (определений); 0,10	—

1	2	3	4	5
702	502288,38	1376937,19	метод спутниковых геодезических измерений (определений); 0,10	—
703	502285,28	1376923,30	метод спутниковых геодезических измерений (определений); 0,10	—
704	502277,28	1376925,59	метод спутниковых геодезических измерений (определений); 0,10	—
705	502277,90	1376927,61	метод спутниковых геодезических измерений (определений); 0,10	—
706	502266,02	1376930,51	метод спутниковых геодезических измерений (определений); 0,10	—
707	502266,20	1376931,30	метод спутниковых геодезических измерений (определений); 0,10	—
708	502262,22	1376932,18	метод спутниковых геодезических измерений (определений); 0,10	—
709	502262,07	1376931,48	метод спутниковых геодезических измерений (определений); 0,10	—
710	502255,69	1376932,95	метод спутниковых геодезических измерений (определений); 0,10	—
711	502256,29	1376935,23	метод спутниковых геодезических измерений (определений); 0,10	—
712	502252,43	1376936,27	метод спутниковых геодезических измерений (определений); 0,10	—

1	2	3	4	5
713	502251,80	1376933,90	метод спутниковых геодезических измерений (определений); 0,10	—
714	502249,52	1376934,49	метод спутниковых геодезических измерений (определений); 0,10	—
715	502251,47	1376940,64	метод спутниковых геодезических измерений (определений); 0,10	—
716	502247,65	1376941,84	метод спутниковых геодезических измерений (определений); 0,10	—
717	502245,68	1376935,60	метод спутниковых геодезических измерений (определений); 0,10	—
718	502234,90	1376939,05	метод спутниковых геодезических измерений (определений); 0,10	—
719	502237,51	1376947,83	метод спутниковых геодезических измерений (определений); 0,10	—
720	502233,08	1376949,00	метод спутниковых геодезических измерений (определений); 0,10	—
721	502238,06	1376963,31	метод спутниковых геодезических измерений (определений); 0,10	—
722	502242,26	1376962,38	метод спутниковых геодезических измерений (определений); 0,10	—
723	502243,14	1376966,28	метод спутниковых геодезических измерений (определений); 0,10	—

1	2	3	4	5
724	502235,46	1376968,00	метод спутниковых геодезических измерений (определений); 0,10	—
725	502227,86	1376946,24	метод спутниковых геодезических измерений (определений); 0,10	—
726	502232,50	1376945,02	метод спутниковых геодезических измерений (определений); 0,10	—
727	502229,99	1376936,42	метод спутниковых геодезических измерений (определений); 0,10	—
728	502246,48	1376931,14	метод спутниковых геодезических измерений (определений); 0,10	—
729	502252,76	1376929,52	метод спутниковых геодезических измерений (определений); 0,10	—
730	502263,19	1376927,08	метод спутниковых геодезических измерений (определений); 0,10	—
731	502272,95	1376924,68	метод спутниковых геодезических измерений (определений); 0,10	—
732	502272,41	1376922,84	метод спутниковых геодезических измерений (определений); 0,10	—
733	502284,23	1376919,44	метод спутниковых геодезических измерений (определений); 0,10	—
734	502283,47	1376917,10	метод спутниковых геодезических измерений (определений); 0,10	—

1	2	3	4	5
735	502302,40	1376910,99	метод спутниковых геодезических измерений (определений); 0,10	—
736	502302,85	1376912,48	метод спутниковых геодезических измерений (определений); 0,10	—
737	502305,22	1376911,83	метод спутниковых геодезических измерений (определений); 0,10	—
738	502304,69	1376909,59	метод спутниковых геодезических измерений (определений); 0,10	—
739	502317,26	1376906,90	метод спутниковых геодезических измерений (определений); 0,10	—
740	502318,89	1376912,64	метод спутниковых геодезических измерений (определений); 0,10	—
741	502323,90	1376937,51	метод спутниковых геодезических измерений (определений); 0,10	—
742	502327,13	1376936,83	метод спутниковых геодезических измерений (определений); 0,10	—
743	502328,39	1376957,35	метод спутниковых геодезических измерений (определений); 0,10	—
744	502329,49	1376963,03	метод спутниковых геодезических измерений (определений); 0,10	—
745	502329,77	1376981,89	метод спутниковых геодезических измерений (определений); 0,10	—

1	2	3	4	5
746	502329,84	1376989,84	метод спутниковых геодезических измерений (определений); 0,10	—
747	502330,25	1376997,81	метод спутниковых геодезических измерений (определений); 0,10	—
748	502330,18	1376997,89	метод спутниковых геодезических измерений (определений); 0,10	—
749	502330,45	1377006,20	метод спутниковых геодезических измерений (определений); 0,10	—
750	502330,49	1377011,25	метод спутниковых геодезических измерений (определений); 0,10	—
751	502331,06	1377011,24	метод спутниковых геодезических измерений (определений); 0,10	—
752	502340,33	1377012,48	метод спутниковых геодезических измерений (определений); 0,10	—
753	502352,20	1377014,28	метод спутниковых геодезических измерений (определений); 0,10	—
754	502353,81	1377004,76	метод спутниковых геодезических измерений (определений); 0,10	—
755	502357,75	1377005,42	метод спутниковых геодезических измерений (определений); 0,10	—
756	502356,15	1377014,90	метод спутниковых геодезических измерений (определений); 0,10	—

1	2	3	4	5
757	502358,06	1377015,22	метод спутниковых геодезических измерений (определений); 0,10	—
758	502358,12	1377014,90	метод спутниковых геодезических измерений (определений); 0,10	—
759	502365,99	1377016,26	метод спутниковых геодезических измерений (определений); 0,10	—
760	502366,00	1377016,47	метод спутниковых геодезических измерений (определений); 0,10	—
761	502375,79	1377017,82	метод спутниковых геодезических измерений (определений); 0,10	—
762	502377,03	1377010,54	метод спутниковых геодезических измерений (определений); 0,10	—
763	502375,51	1377010,37	метод спутниковых геодезических измерений (определений); 0,10	—
764	502376,03	1377006,44	метод спутниковых геодезических измерений (определений); 0,10	—
765	502381,71	1377006,98	метод спутниковых геодезических измерений (определений); 0,10	—
766	502379,74	1377018,41	метод спутниковых геодезических измерений (определений); 0,10	—
767	502385,01	1377019,25	метод спутниковых геодезических измерений (определений); 0,10	—

1	2	3	4	5
768	502386,54	1377008,84	метод спутниковых геодезических измерений (определений); 0,10	—
769	502390,50	1377009,42	метод спутниковых геодезических измерений (определений); 0,10	—
770	502388,97	1377019,88	метод спутниковых геодезических измерений (определений); 0,10	—
771	502402,18	1377021,95	метод спутниковых геодезических измерений (определений); 0,10	—
772	502402,47	1377019,75	метод спутниковых геодезических измерений (определений); 0,10	—
773	502406,43	1377020,29	метод спутниковых геодезических измерений (определений); 0,10	—
774	502406,13	1377022,56	метод спутниковых геодезических измерений (определений); 0,10	—
775	502425,29	1377025,46	метод спутниковых геодезических измерений (определений); 0,10	—
776	502425,85	1377021,60	метод спутниковых геодезических измерений (определений); 0,10	—
777	502424,87	1377021,49	метод спутниковых геодезических измерений (определений); 0,10	—
778	502425,77	1377013,76	метод спутниковых геодезических измерений (определений); 0,10	—

1	2	3	4	5
779	502429,75	1377014,22	метод спутниковых геодезических измерений (определений); 0,10	—
780	502429,15	1377019,35	метод спутниковых геодезических измерений (определений); 0,10	—
781	502430,21	1377019,49	метод спутниковых геодезических измерений (определений); 0,10	—
782	502429,24	1377026,09	метод спутниковых геодезических измерений (определений); 0,10	—
783	502445,48	1377028,84	метод спутниковых геодезических измерений (определений); 0,10	—
784	502446,72	1377021,74	метод спутниковых геодезических измерений (определений); 0,10	—
785	502442,00	1377020,66	метод спутниковых геодезических измерений (определений); 0,10	—
786	502442,88	1377016,76	метод спутниковых геодезических измерений (определений); 0,10	—
787	502451,35	1377018,58	метод спутниковых геодезических измерений (определений); 0,10	—
788	502449,45	1377029,35	метод спутниковых геодезических измерений (определений); 0,10	—
789	502456,22	1377030,00	метод спутниковых геодезических измерений (определений); 0,10	—

1	2	3	4	5
790	502456,31	1377029,07	метод спутниковых геодезических измерений (определений); 0,10	—
791	502464,52	1377029,71	метод спутниковых геодезических измерений (определений); 0,10	—
792	502465,04	1377023,30	метод спутниковых геодезических измерений (определений); 0,10	—
793	502469,02	1377023,62	метод спутниковых геодезических измерений (определений); 0,10	—
794	502468,50	1377030,05	метод спутниковых геодезических измерений (определений); 0,10	—
795	502470,30	1377030,26	метод спутниковых геодезических измерений (определений); 0,10	—
796	502470,45	1377028,49	метод спутниковых геодезических измерений (определений); 0,10	—
797	502473,97	1377028,47	метод спутниковых геодезических измерений (определений); 0,10	—
798	502475,83	1377030,54	метод спутниковых геодезических измерений (определений); 0,10	—
799	502475,78	1377030,83	метод спутниковых геодезических измерений (определений); 0,10	—
800	502495,27	1377033,64	метод спутниковых геодезических измерений (определений); 0,10	—

1	2	3	4	5
801	502496,44	1377025,56	метод спутниковых геодезических измерений (определений); 0,10	—
802	502500,40	1377026,14	метод спутниковых геодезических измерений (определений); 0,10	—
803	502499,22	1377034,23	метод спутниковых геодезических измерений (определений); 0,10	—
804	502510,40	1377035,89	метод спутниковых геодезических измерений (определений); 0,10	—
805	502512,54	1377023,19	метод спутниковых геодезических измерений (определений); 0,10	—
806	502516,48	1377023,85	метод спутниковых геодезических измерений (определений); 0,10	—
807	502514,34	1377036,59	метод спутниковых геодезических измерений (определений); 0,10	—
808	502526,52	1377039,08	метод спутниковых геодезических измерений (определений); 0,10	—
809	502529,24	1377028,01	метод спутниковых геодезических измерений (определений); 0,10	—
810	502521,55	1377026,66	метод спутниковых геодезических измерений (определений); 0,10	—
811	502522,23	1377022,72	метод спутниковых геодезических измерений (определений); 0,10	—

1	2	3	4	5
812	502534,15	1377024,80	метод спутниковых геодезических измерений (определений); 0,10	—
813	502530,46	1377039,80	метод спутниковых геодезических измерений (определений); 0,10	—
814	502547,82	1377042,71	метод спутниковых геодезических измерений (определений); 0,10	—
815	502562,15	1376999,78	метод спутниковых геодезических измерений (определений); 0,10	—
816	502558,32	1376998,51	метод спутниковых геодезических измерений (определений); 0,10	—
817	502557,98	1376999,01	метод спутниковых геодезических измерений (определений); 0,10	—
818	502537,73	1376991,79	метод спутниковых геодезических измерений (определений); 0,10	—
819	502539,07	1376988,03	метод спутниковых геодезических измерений (определений); 0,10	—
820	502555,97	1376994,05	метод спутниковых геодезических измерений (определений); 0,10	—
821	502563,08	1376969,71	метод спутниковых геодезических измерений (определений); 0,10	—
822	502562,22	1376969,57	метод спутниковых геодезических измерений (определений); 0,10	—

1	2	3	4	5
823	502562,76	1376966,42	метод спутниковых геодезических измерений (определений); 0,10	—
824	502563,59	1376966,53	метод спутниковых геодезических измерений (определений); 0,10	—
825	502564,32	1376963,64	метод спутниковых геодезических измерений (определений); 0,10	—
826	502564,70	1376963,67	метод спутниковых геодезических измерений (определений); 0,10	—
827	502566,88	1376955,21	метод спутниковых геодезических измерений (определений); 0,10	—
828	502559,77	1376953,49	метод спутниковых геодезических измерений (определений); 0,10	—
829	502559,66	1376953,98	метод спутниковых геодезических измерений (определений); 0,10	—
830	502555,79	1376953,25	метод спутниковых геодезических измерений (определений); 0,10	—
831	502555,88	1376952,66	метод спутниковых геодезических измерений (определений); 0,10	—
832	502543,94	1376950,23	метод спутниковых геодезических измерений (определений); 0,10	—
833	502542,47	1376957,88	метод спутниковых геодезических измерений (определений); 0,10	—

1	2	3	4	5
834	502539,25	1376957,34	метод спутниковых геодезических измерений (определений); 0,10	—
835	502539,19	1376957,54	метод спутниковых геодезических измерений (определений); 0,10	—
836	502536,30	1376957,00	метод спутниковых геодезических измерений (определений); 0,10	—
837	502537,74	1376949,28	метод спутниковых геодезических измерений (определений); 0,10	—
838	502529,41	1376948,32	метод спутниковых геодезических измерений (определений); 0,10	—
839	502529,08	1376955,17	метод спутниковых геодезических измерений (определений); 0,10	—
840	502525,08	1376954,97	метод спутниковых геодезических измерений (определений); 0,10	—
841	502525,43	1376947,97	метод спутниковых геодезических измерений (определений); 0,10	—
842	502520,09	1376947,66	метод спутниковых геодезических измерений (определений); 0,10	—
843	502519,92	1376951,63	метод спутниковых геодезических измерений (определений); 0,10	—
844	502515,92	1376951,45	метод спутниковых геодезических измерений (определений); 0,10	—

1	2	3	4	5
845	502516,05	1376948,40	метод спутниковых геодезических измерений (определений); 0,10	—
846	502503,20	1376948,33	метод спутниковых геодезических измерений (определений); 0,10	—
847	502503,64	1376963,32	метод спутниковых геодезических измерений (определений); 0,10	—
848	502499,64	1376963,44	метод спутниковых геодезических измерений (определений); 0,10	—
849	502499,20	1376948,33	метод спутниковых геодезических измерений (определений); 0,10	—
850	502480,88	1376948,42	метод спутниковых геодезических измерений (определений); 0,10	—
851	502480,85	1376948,98	метод спутниковых геодезических измерений (определений); 0,10	—
852	502476,86	1376949,05	метод спутниковых геодезических измерений (определений); 0,10	—
853	502476,81	1376948,51	метод спутниковых геодезических измерений (определений); 0,10	—
854	502465,12	1376949,16	метод спутниковых геодезических измерений (определений); 0,10	—
855	502464,89	1376959,66	метод спутниковых геодезических измерений (определений); 0,10	—

1	2	3	4	5
856	502461,42	1376959,61	метод спутниковых геодезических измерений (определений); 0,10	—
857	502461,44	1376959,71	метод спутниковых геодезических измерений (определений); 0,10	—
858	502457,07	1376959,63	метод спутниковых геодезических измерений (определений); 0,10	—
859	502457,21	1376949,35	метод спутниковых геодезических измерений (определений); 0,10	—
860	502450,23	1376949,44	метод спутниковых геодезических измерений (определений); 0,10	—
861	502450,71	1376957,72	метод спутниковых геодезических измерений (определений); 0,10	—
862	502446,71	1376957,96	метод спутниковых геодезических измерений (определений); 0,10	—
863	502446,22	1376949,45	метод спутниковых геодезических измерений (определений); 0,10	—
864	502438,74	1376949,43	метод спутниковых геодезических измерений (определений); 0,10	—
865	502438,94	1376953,94	метод спутниковых геодезических измерений (определений); 0,10	—
866	502434,94	1376954,10	метод спутниковых геодезических измерений (определений); 0,10	—

1	2	3	4	5
867	502434,74	1376949,37	метод спутниковых геодезических измерений (определений); 0,10	—
868	502428,34	1376949,20	метод спутниковых геодезических измерений (определений); 0,10	—
869	502428,28	1376952,17	метод спутниковых геодезических измерений (определений); 0,10	—
870	502424,28	1376952,09	метод спутниковых геодезических измерений (определений); 0,10	—
871	502424,34	1376949,12	метод спутниковых геодезических измерений (определений); 0,10	—
872	502413,15	1376948,99	метод спутниковых геодезических измерений (определений); 0,10	—
873	502413,20	1376965,11	метод спутниковых геодезических измерений (определений); 0,10	—
874	502409,20	1376965,13	метод спутниковых геодезических измерений (определений); 0,10	—
875	502409,15	1376948,88	метод спутниковых геодезических измерений (определений); 0,10	—
876	502409,00	1376948,87	метод спутниковых геодезических измерений (определений); 0,10	—
877	502409,03	1376954,16	метод спутниковых геодезических измерений (определений); 0,10	—

1	2	3	4	5
878	502405,03	1376954,18	метод спутниковых геодезических измерений (определений); 0,10	—
879	502405,00	1376948,74	метод спутниковых геодезических измерений (определений); 0,10	—
880	502389,96	1376948,35	метод спутниковых геодезических измерений (определений); 0,10	—
881	502390,14	1376958,50	метод спутниковых геодезических измерений (определений); 0,10	—
882	502386,14	1376958,58	метод спутниковых геодезических измерений (определений); 0,10	—
883	502385,96	1376948,35	метод спутниковых геодезических измерений (определений); 0,10	—
884	502367,39	1376948,84	метод спутниковых геодезических измерений (определений); 0,10	—
885	502367,25	1376951,98	метод спутниковых геодезических измерений (определений); 0,10	—
886	502363,25	1376951,80	метод спутниковых геодезических измерений (определений); 0,10	—
887	502363,40	1376948,54	метод спутниковых геодезических измерений (определений); 0,10	—
888	502361,53	1376948,21	метод спутниковых геодезических измерений (определений); 0,10	—

1	2	3	4	5
889	502361,14	1376947,68	метод спутниковых геодезических измерений (определений); 0,10	—
890	502352,53	1376947,41	метод спутниковых геодезических измерений (определений); 0,10	—
891	502350,30	1376966,63	метод спутниковых геодезических измерений (определений); 0,10	—
892	502360,49	1376967,89	метод спутниковых геодезических измерений (определений); 0,10	—
893	502359,99	1376971,85	метод спутниковых геодезических измерений (определений); 0,10	—
894	502349,82	1376970,60	метод спутниковых геодезических измерений (определений); 0,10	—
895	502347,25	1376991,84	метод спутниковых геодезических измерений (определений); 0,10	—
896	502347,59	1376991,96	метод спутниковых геодезических измерений (определений); 0,10	—
897	502347,73	1376991,36	метод спутниковых геодезических измерений (определений); 0,10	—
898	502351,68	1376992,20	метод спутниковых геодезических измерений (определений); 0,10	—
899	502350,75	1376996,57	метод спутниковых геодезических измерений (определений); 0,10	—

1	2	3	4	5
900	502342,77	1376995,04	метод спутниковых геодезических измерений (определений); 0,10	—
901	502346,09	1376968,13	метод спутниковых геодезических измерений (определений); 0,10	—
902	502348,98	1376943,26	метод спутниковых геодезических измерений (определений); 0,10	—
903	502363,44	1376943,78	метод спутниковых геодезических измерений (определений); 0,10	—
904	502363,63	1376944,51	метод спутниковых геодезических измерений (определений); 0,10	—
905	502365,63	1376944,89	метод спутниковых геодезических измерений (определений); 0,10	—
906	502387,87	1376944,30	метод спутниковых геодезических измерений (определений); 0,10	—
907	502407,04	1376944,79	метод спутниковых геодезических измерений (определений); 0,10	—
908	502411,19	1376944,96	метод спутниковых геодезических измерений (определений); 0,10	—
909	502426,40	1376945,15	метод спутниковых геодезических измерений (определений); 0,10	—
910	502436,69	1376945,42	метод спутниковых геодезических измерений (определений); 0,10	—

1	2	3	4	5
911	502448,10	1376945,46	метод спутниковых геодезических измерений (определений); 0,10	—
912	502459,20	1376945,33	метод спутниковых геодезических измерений (определений); 0,10	—
913	502463,08	1376945,26	метод спутниковых геодезических измерений (определений); 0,10	—
914	502478,67	1376944,45	метод спутниковых геодезических измерений (определений); 0,10	—
915	502501,13	1376944,32	метод спутниковых геодезических измерений (определений); 0,10	—
916	502501,15	1376944,32	метод спутниковых геодезических измерений (определений); 0,10	—
917	502516,76	1376944,41	метод спутниковых геодезических измерений (определений); 0,10	—
918	502516,81	1376943,47	метод спутниковых геодезических измерений (определений); 0,10	—
919	502527,64	1376944,09	метод спутниковых геодезических измерений (определений); 0,10	—
920	502540,35	1376945,55	метод спутниковых геодезических измерений (определений); 0,10	—
921	502543,62	1376946,09	метод спутниковых геодезических измерений (определений); 0,10	—

1	2	3	4	5
922	502558,56	1376949,07	метод спутниковых геодезических измерений (определений); 0,10	—
923	502569,80	1376951,77	метод спутниковых геодезических измерений (определений); 0,10	—
924	502582,22	1376956,54	метод спутниковых геодезических измерений (определений); 0,10	—
925	502590,25	1376959,59	метод спутниковых геодезических измерений (определений); 0,10	—
926	502600,88	1376964,88	метод спутниковых геодезических измерений (определений); 0,10	—
927	502602,12	1376961,08	метод спутниковых геодезических измерений (определений); 0,10	—
928	502586,69	1376952,33	метод спутниковых геодезических измерений (определений); 0,10	—
929	502583,52	1376950,52	метод спутниковых геодезических измерений (определений); 0,10	—
930	502581,91	1376953,47	метод спутниковых геодезических измерений (определений); 0,10	—
931	502570,55	1376947,57	метод спутниковых геодезических измерений (определений); 0,10	—
932	502544,48	1376933,33	метод спутниковых геодезических измерений (определений); 0,10	—

1	2	3	4	5
933	502545,07	1376926,51	метод спутниковых геодезических измерений (определений); 0,10	—
934	502543,71	1376925,16	метод спутниковых геодезических измерений (определений); 0,10	—
935	502545,94	1376922,12	метод спутниковых геодезических измерений (определений); 0,10	—
936	502549,30	1376924,68	метод спутниковых геодезических измерений (определений); 0,10	—
937	502548,66	1376931,05	метод спутниковых геодезических измерений (определений); 0,10	—
938	502570,59	1376943,03	метод спутниковых геодезических измерений (определений); 0,10	—
939	502573,21	1376937,73	метод спутниковых геодезических измерений (определений); 0,10	—
940	502576,79	1376939,49	метод спутниковых геодезических измерений (определений); 0,10	—
941	502574,12	1376944,91	метод спутниковых геодезических измерений (определений); 0,10	—
942	502580,29	1376948,09	метод спутниковых геодезических измерений (определений); 0,10	—
1	502581,98	1376945,02	метод спутниковых геодезических измерений (определений); 0,10	—

1	2	3	4	5
943	502618,50	1377086,28	метод спутниковых геодезических измерений (определений); 0,10	—
944	502597,04	1377079,37	метод спутниковых геодезических измерений (определений); 0,10	—
945	502590,01	1377077,41	метод спутниковых геодезических измерений (определений); 0,10	—
946	502590,15	1377076,66	метод спутниковых геодезических измерений (определений); 0,10	—
947	502570,49	1377071,77	метод спутниковых геодезических измерений (определений); 0,10	—
948	502570,82	1377070,13	метод спутниковых геодезических измерений (определений); 0,10	—
949	502547,78	1377065,81	метод спутниковых геодезических измерений (определений); 0,10	—
950	502551,99	1377064,45	метод спутниковых геодезических измерений (определений); 0,10	—
951	502566,78	1377063,56	метод спутниковых геодезических измерений (определений); 0,10	—
952	502609,64	1377078,16	метод спутниковых геодезических измерений (определений); 0,10	—
953	502648,37	1377093,16	метод спутниковых геодезических измерений (определений); 0,10	—

1	2	3	4	5
954	502665,77	1377100,34	метод спутниковых геодезических измерений (определений); 0,10	—
955	502662,55	1377106,72	метод спутниковых геодезических измерений (определений); 0,10	—
956	502648,34	1377100,98	метод спутниковых геодезических измерений (определений); 0,10	—
957	502632,35	1377093,48	метод спутниковых геодезических измерений (определений); 0,10	—
958	502617,72	1377089,74	метод спутниковых геодезических измерений (определений); 0,10	—
943	502618,50	1377086,28	метод спутниковых геодезических измерений (определений); 0,10	—

## Сведения о частях границ охранной зоны

Обозначение части границ		Описание прохождения части границ
от точки	до точки	
1	2	3
1	2	—
2	3	—
3	4	—
4	5	—
5	6	—
6	7	—
7	8	—
8	9	—
9	10	—
10	11	—
11	12	—
12	13	—
13	14	—

1	2	3
14	15	—
15	16	—
16	17	—
17	18	—
18	19	—
19	20	—
20	21	—
21	22	—
22	23	—
23	24	—
24	25	—
25	26	—
26	27	—
27	28	—
28	29	—
29	30	—
30	31	—
31	32	—
32	33	—
33	34	—
34	35	—
35	36	—
36	37	—
37	38	—
38	39	—
39	40	—
40	41	—
41	42	—
42	43	—
43	44	—
44	45	—
45	46	—
46	47	—
47	48	—
48	49	—
49	50	—
50	51	—
51	52	—
52	53	—
53	54	—
54	55	—
55	56	—

1	2	3
56	57	—
57	58	—
58	59	—
59	60	—
60	61	—
61	62	—
62	63	—
63	64	—
64	65	—
65	66	—
66	67	—
67	68	—
68	69	—
69	70	—
70	71	—
71	72	—
72	73	—
73	74	—
74	75	—
75	76	—
76	77	—
77	78	—
78	79	—
79	80	—
80	81	—
81	82	—
82	83	—
83	84	—
84	85	—
85	86	—
86	87	—
87	88	—
88	89	—
89	90	—
90	91	—
91	92	—
92	93	—
93	94	—
94	95	—
95	96	—
96	97	—
97	98	—

1	2	3
98	99	—
99	100	—
100	101	—
101	102	—
102	103	—
103	104	—
104	105	—
105	106	—
106	107	—
107	108	—
108	109	—
109	110	—
110	111	—
111	112	—
112	113	—
113	114	—
114	115	—
115	116	—
116	117	—
117	118	—
118	119	—
119	120	—
120	121	—
121	122	—
122	123	—
123	124	—
124	125	—
125	126	—
126	127	—
127	128	—
128	129	—
129	130	—
130	131	—
131	132	—
132	133	—
133	134	—
134	135	—
135	136	—
136	137	—
137	138	—
138	139	—
139	140	—

1	2	3
140	141	—
141	142	—
142	143	—
143	144	—
144	145	—
145	146	—
146	147	—
147	148	—
148	149	—
149	150	—
150	151	—
151	152	—
152	153	—
153	154	—
154	155	—
155	156	—
156	157	—
157	158	—
158	159	—
159	160	—
160	161	—
161	162	—
162	163	—
163	164	—
164	165	—
165	166	—
166	167	—
167	168	—
168	169	—
169	170	—
170	171	—
171	172	—
172	173	—
173	174	—
174	175	—
175	176	—
176	177	—
177	178	—
178	179	—
179	180	—
180	181	—
181	182	—

1	2	3
182	183	—
183	184	—
184	185	—
185	186	—
186	187	—
187	188	—
188	189	—
189	190	—
190	191	—
191	192	—
192	193	—
193	194	—
194	195	—
195	196	—
196	197	—
197	198	—
198	199	—
199	200	—
200	201	—
201	202	—
202	203	—
203	204	—
204	205	—
205	206	—
206	207	—
207	208	—
208	209	—
209	210	—
210	211	—
211	212	—
212	213	—
213	214	—
214	215	—
215	216	—
216	217	—
217	218	—
218	219	—
219	220	—
220	221	—
221	222	—
222	223	—
223	224	—

1	2	3
224	225	—
225	226	—
226	227	—
227	228	—
228	229	—
229	230	—
230	231	—
231	232	—
232	233	—
233	234	—
234	235	—
235	236	—
236	237	—
237	238	—
238	239	—
239	240	—
240	241	—
241	242	—
242	243	—
243	244	—
244	245	—
245	246	—
246	247	—
247	248	—
248	249	—
249	250	—
250	251	—
251	252	—
252	253	—
253	254	—
254	255	—
255	256	—
256	257	—
257	258	—
258	259	—
259	260	—
260	261	—
261	262	—
262	263	—
263	264	—
264	265	—
265	266	—

1	2	3
266	267	—
267	268	—
268	269	—
269	270	—
270	271	—
271	272	—
272	273	—
273	274	—
274	275	—
275	276	—
276	277	—
277	278	—
278	279	—
279	280	—
280	281	—
281	282	—
282	283	—
283	284	—
284	285	—
285	286	—
286	287	—
287	288	—
288	289	—
289	290	—
290	291	—
291	292	—
292	293	—
293	294	—
294	295	—
295	296	—
296	297	—
297	298	—
298	299	—
299	300	—
300	301	—
301	302	—
302	303	—
303	304	—
304	305	—
305	306	—
306	307	—
307	308	—

1	2	3
308	309	—
309	310	—
310	311	—
311	312	—
312	313	—
313	314	—
314	315	—
315	316	—
316	317	—
317	318	—
318	319	—
319	320	—
320	321	—
321	322	—
322	323	—
323	324	—
324	325	—
325	326	—
326	327	—
327	328	—
328	329	—
329	330	—
330	331	—
331	332	—
332	333	—
333	334	—
334	335	—
335	336	—
336	337	—
337	338	—
338	339	—
339	340	—
340	341	—
341	342	—
342	343	—
343	344	—
344	345	—
345	346	—
346	347	—
347	348	—
348	349	—
349	350	—

1	2	3
350	351	—
351	352	—
352	353	—
353	354	—
354	355	—
355	356	—
356	357	—
357	358	—
358	359	—
359	360	—
360	361	—
361	362	—
362	363	—
363	364	—
364	365	—
365	366	—
366	367	—
367	368	—
368	369	—
369	370	—
370	371	—
371	372	—
372	373	—
373	374	—
374	375	—
375	376	—
376	377	—
377	378	—
378	379	—
379	380	—
380	381	—
381	382	—
382	383	—
383	384	—
384	385	—
385	386	—
386	387	—
387	388	—
388	389	—
389	390	—
390	391	—
391	392	—

1	2	3
392	393	—
393	394	—
394	395	—
395	396	—
396	397	—
397	398	—
398	399	—
399	400	—
400	401	—
401	402	—
402	403	—
403	404	—
404	405	—
405	406	—
406	407	—
407	408	—
408	409	—
409	410	—
410	411	—
411	412	—
412	413	—
413	414	—
414	415	—
415	416	—
416	417	—
417	418	—
418	419	—
419	420	—
420	421	—
421	422	—
422	423	—
423	424	—
424	425	—
425	426	—
426	427	—
427	428	—
428	429	—
429	430	—
430	431	—
431	432	—
432	433	—
433	434	—

1	2	3
434	435	—
435	436	—
436	437	—
437	438	—
438	439	—
439	440	—
440	441	—
441	442	—
442	443	—
443	444	—
444	445	—
445	446	—
446	447	—
447	448	—
448	449	—
449	450	—
450	451	—
451	452	—
452	453	—
453	454	—
454	455	—
455	456	—
456	457	—
457	458	—
458	459	—
459	460	—
460	461	—
461	462	—
462	463	—
463	464	—
464	465	—
465	466	—
466	467	—
467	468	—
468	469	—
469	470	—
470	471	—
471	472	—
472	473	—
473	474	—
474	475	—
475	476	—

1	2	3
476	477	—
477	478	—
478	479	—
479	480	—
480	481	—
481	482	—
482	483	—
483	484	—
484	485	—
485	486	—
486	487	—
487	488	—
488	489	—
489	490	—
490	491	—
491	492	—
492	493	—
493	494	—
494	495	—
495	496	—
496	497	—
497	498	—
498	499	—
499	500	—
500	501	—
501	502	—
502	503	—
503	504	—
504	505	—
505	506	—
506	507	—
507	508	—
508	509	—
509	510	—
510	511	—
511	512	—
512	513	—
513	514	—
514	515	—
515	516	—
516	517	—
517	518	—

1	2	3
518	519	—
519	520	—
520	521	—
521	522	—
522	523	—
523	524	—
524	525	—
525	526	—
526	527	—
527	528	—
528	529	—
529	530	—
530	531	—
531	532	—
532	533	—
533	534	—
534	535	—
535	536	—
536	537	—
537	538	—
538	539	—
539	540	—
540	541	—
541	542	—
542	543	—
543	544	—
544	545	—
545	546	—
546	547	—
547	548	—
548	549	—
549	550	—
550	551	—
551	552	—
552	553	—
553	554	—
554	555	—
555	556	—
556	557	—
557	558	—
558	559	—
559	560	—

1	2	3
560	561	—
561	562	—
562	563	—
563	564	—
564	565	—
565	566	—
566	567	—
567	568	—
568	569	—
569	570	—
570	571	—
571	572	—
572	573	—
573	574	—
574	575	—
575	576	—
576	577	—
577	578	—
578	579	—
579	580	—
580	581	—
581	582	—
582	583	—
583	584	—
584	585	—
585	586	—
586	587	—
587	588	—
588	589	—
589	590	—
590	591	—
591	592	—
592	593	—
593	594	—
594	595	—
595	596	—
596	597	—
597	598	—
598	599	—
599	600	—
600	601	—
601	602	—

1	2	3
602	603	—
603	604	—
604	605	—
605	606	—
606	607	—
607	608	—
608	609	—
609	610	—
610	611	—
611	612	—
612	613	—
613	614	—
614	615	—
615	616	—
616	617	—
617	618	—
618	619	—
619	620	—
620	621	—
621	622	—
622	623	—
623	624	—
624	625	—
625	626	—
626	627	—
627	628	—
628	629	—
629	630	—
630	631	—
631	632	—
632	633	—
633	634	—
634	635	—
635	636	—
636	637	—
637	638	—
638	639	—
639	640	—
640	641	—
641	642	—
642	643	—
643	644	—

1	2	3
644	645	—
645	646	—
646	647	—
647	648	—
648	649	—
649	650	—
650	651	—
651	652	—
652	653	—
653	654	—
654	655	—
655	656	—
656	657	—
657	658	—
658	659	—
659	660	—
660	661	—
661	662	—
662	663	—
663	664	—
664	665	—
665	666	—
666	667	—
667	668	—
668	669	—
669	670	—
670	671	—
671	672	—
672	673	—
673	674	—
674	675	—
675	676	—
676	677	—
677	678	—
678	679	—
679	680	—
680	681	—
681	682	—
682	683	—
683	684	—
684	685	—
685	686	—

1	2	3
686	687	—
687	688	—
688	689	—
689	690	—
690	691	—
691	692	—
692	693	—
693	694	—
694	695	—
695	696	—
696	697	—
697	698	—
698	699	—
699	700	—
700	701	—
701	702	—
702	703	—
703	704	—
704	705	—
705	706	—
706	707	—
707	708	—
708	709	—
709	710	—
710	711	—
711	712	—
712	713	—
713	714	—
714	715	—
715	716	—
716	717	—
717	718	—
718	719	—
719	720	—
720	721	—
721	722	—
722	723	—
723	724	—
724	725	—
725	726	—
726	727	—
727	728	—

1	2	3
728	729	—
729	730	—
730	731	—
731	732	—
732	733	—
733	734	—
734	735	—
735	736	—
736	737	—
737	738	—
738	739	—
739	740	—
740	741	—
741	742	—
742	743	—
743	744	—
744	745	—
745	746	—
746	747	—
747	748	—
748	749	—
749	750	—
750	751	—
751	752	—
752	753	—
753	754	—
754	755	—
755	756	—
756	757	—
757	758	—
758	759	—
759	760	—
760	761	—
761	762	—
762	763	—
763	764	—
764	765	—
765	766	—
766	767	—
767	768	—
768	769	—
769	770	—

1	2	3
770	771	—
771	772	—
772	773	—
773	774	—
774	775	—
775	776	—
776	777	—
777	778	—
778	779	—
779	780	—
780	781	—
781	782	—
782	783	—
783	784	—
784	785	—
785	786	—
786	787	—
787	788	—
788	789	—
789	790	—
790	791	—
791	792	—
792	793	—
793	794	—
794	795	—
795	796	—
796	797	—
797	798	—
798	799	—
799	800	—
800	801	—
801	802	—
802	803	—
803	804	—
804	805	—
805	806	—
806	807	—
807	808	—
808	809	—
809	810	—
810	811	—
811	812	—

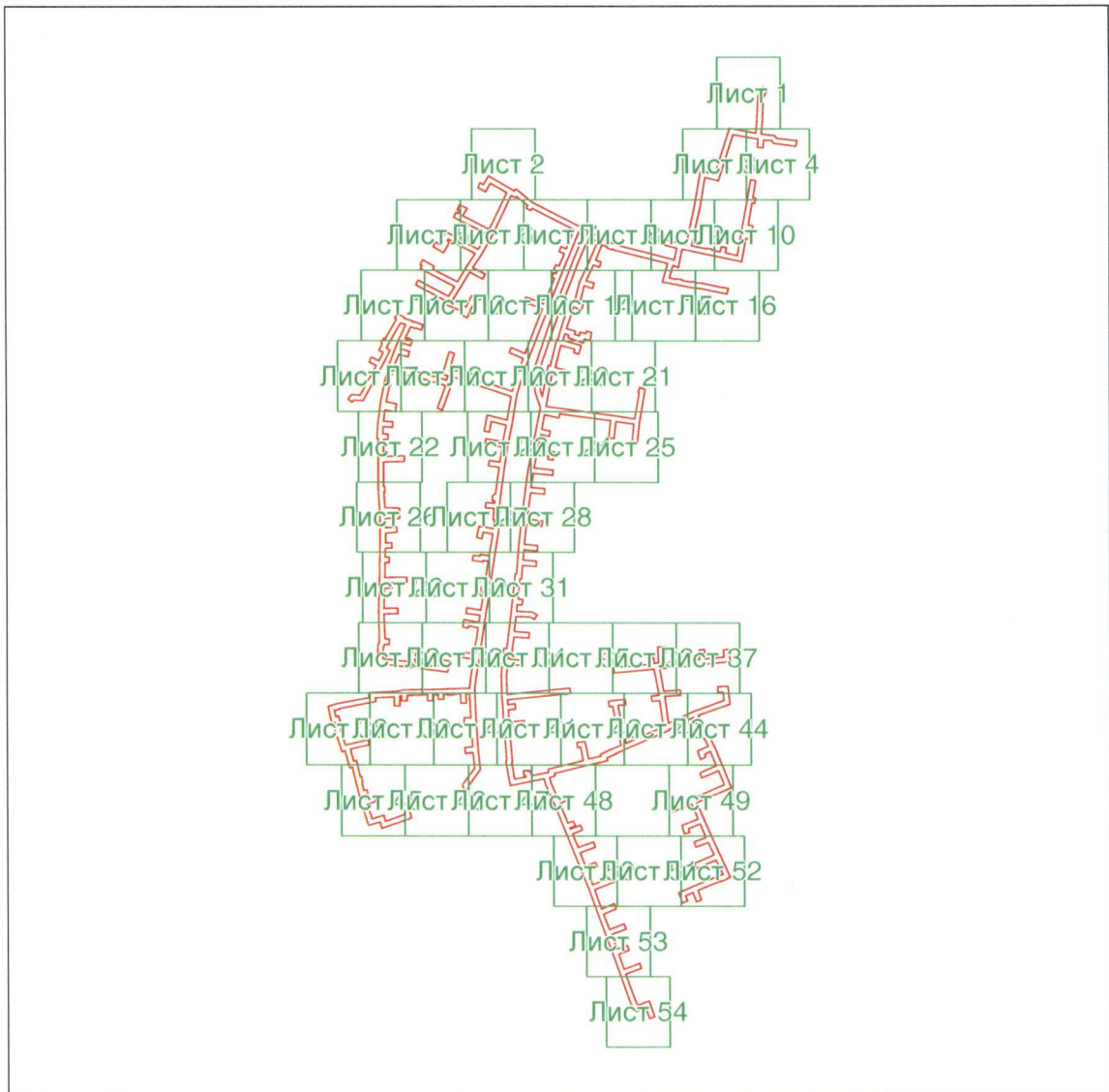
1	2	3
812	813	—
813	814	—
814	815	—
815	816	—
816	817	—
817	818	—
818	819	—
819	820	—
820	821	—
821	822	—
822	823	—
823	824	—
824	825	—
825	826	—
826	827	—
827	828	—
828	829	—
829	830	—
830	831	—
831	832	—
832	833	—
833	834	—
834	835	—
835	836	—
836	837	—
837	838	—
838	839	—
839	840	—
840	841	—
841	842	—
842	843	—
843	844	—
844	845	—
845	846	—
846	847	—
847	848	—
848	849	—
849	850	—
850	851	—
851	852	—
852	853	—
853	854	—

1	2	3
854	855	—
855	856	—
856	857	—
857	858	—
858	859	—
859	860	—
860	861	—
861	862	—
862	863	—
863	864	—
864	865	—
865	866	—
866	867	—
867	868	—
868	869	—
869	870	—
870	871	—
871	872	—
872	873	—
873	874	—
874	875	—
875	876	—
876	877	—
877	878	—
878	879	—
879	880	—
880	881	—
881	882	—
882	883	—
883	884	—
884	885	—
885	886	—
886	887	—
887	888	—
888	889	—
889	890	—
890	891	—
891	892	—
892	893	—
893	894	—
894	895	—
895	896	—

1	2	3
896	897	—
897	898	—
898	899	—
899	900	—
900	901	—
901	902	—
902	903	—
903	904	—
904	905	—
905	906	—
906	907	—
907	908	—
908	909	—
909	910	—
910	911	—
911	912	—
912	913	—
913	914	—
914	915	—
915	916	—
916	917	—
917	918	—
918	919	—
919	920	—
920	921	—
921	922	—
922	923	—
923	924	—
924	925	—
925	926	—
926	927	—
927	928	—
928	929	—
929	930	—
930	931	—
931	932	—
932	933	—
933	934	—
934	935	—
935	936	—
936	937	—
937	938	—

1	2	3
938	939	—
939	940	—
940	941	—
941	942	—
942	1	—
943	944	—
944	945	—
945	946	—
946	947	—
947	948	—
948	949	—
949	950	—
950	951	—
951	952	—
952	953	—
953	954	—
954	955	—
955	956	—
956	957	—
957	958	—
958	943	—

## План границ охранной зоны



Масштаб 1:4623

Используемые условные знаки и обозначения:



– область выносного листа;

23

– номер выносного листа.