



ПРАВИТЕЛЬСТВО ОРЕНБУРГСКОЙ ОБЛАСТИ

ПОСТАНОВЛЕНИЕ

05.11.2019

г. Оренбург

№ 823-пн

Об утверждении границ охранных зон газораспределительных сетей и наложении ограничений на входящие в них земельные участки, расположенные на территории муниципального образования г. Медногорск Оренбургской области

В соответствии с Земельным кодексом Российской Федерации, постановлением Правительства Российской Федерации от 20 ноября 2000 года № 878 «Об утверждении Правил охраны газораспределительных сетей», постановлением Правительства Оренбургской области от 18 ноября 2011 года № 1112-п «О порядке утверждения границ охранных зон газораспределительных сетей и наложении ограничений (обременений) на входящие в них земельные участки», на основании заявления акционерного общества «Газпром газораспределение Оренбург» от 9 июля 2019 года № (16)10-24/2392 и сведений о границах охранных зон газораспределительных сетей объектов газоснабжения Правительство Оренбургской области п о с т а н о в л я е т:

1. Утвердить границы охранных зон газораспределительных сетей следующих объектов газоснабжения:

1) газоснабжение ж.д. № 4, по ул. Кирова площадью 262 кв. метра (приложение № 1);

2) газопровод к объекту: гараж Оренбургская обл., Медногорск г., Чапаева ул., д. 1 А (приложение № 2).

2. Наложить в интересах акционерного общества «Газпром газораспределение Оренбург» (ИНН 5610010369, ОГРН 1025601022512) ограничения, установленные постановлением Правительства Российской Федерации от 20 ноября 2000 года № 878 «Об утверждении Правил охраны газораспределительных сетей», на земельные участки, входящие в охранные зоны, указанные в пункте 1 настоящего постановления.

Убытки, причиненные ограничением прав в связи с установлением охранных зон, указанных в пункте 1 настоящего постановления, подлежат возмещению в срок и порядке согласно статье 57.1 Земельного кодекса Российской Федерации.

3. Министерству природных ресурсов, экологии и имущественных отношений Оренбургской области направить копию настоящего постановления в установленном порядке в орган, осуществляющий

государственный кадастровый учет и государственную регистрацию, для внесения сведений в Единый государственный реестр недвижимости.

4. Администрации муниципального образования город Медногорск Оренбургской области в соответствии со статьей 33 Градостроительного кодекса Российской Федерации внести изменения в правила землепользования и застройки в связи с установлением охранных зон, указанных в пункте 1 настоящего постановления.

5. Рекомендовать администрации муниципального образования город Медногорск Оренбургской области разместить информацию об охранных зонах, указанных в пункте 1 настоящего постановления, в государственных информационных системах обеспечения градостроительной деятельности и федеральной государственной информационной системе территориального планирования.

6. Контроль за исполнением настоящего постановления возложить на первого вице-губернатора – первого заместителя председателя Правительства Оренбургской области, вице-губернатора – заместителя председателя Правительства Оренбургской области по финансово-экономической политике.

7. Постановление вступает в силу по истечении десяти дней после его официального опубликования.

Губернатор –
председатель Правительства



Д.В.Паслер

Приложение № 1
к постановлению
Правительства области
от 05.11.2019 № 823-нн

Текстовое и графическое описание местоположения границ охранной зоны газораспределительной сети объекта газоснабжения газоснабжение ж.д. № 4, по ул.Кирова^{*)}

Сведения об охранной зоне

№ п/п	Характеристика охранной зоны	Описание характеристики
1	2	3
1.	Местоположение охранной зоны	Российская Федерация, Оренбургская область, город Медногорск; охранная зона объекта газораспределения газоснабжение ж.д. № 4, по ул.Кирова
2.	Площадь \pm величина погрешности определения площади ($P \pm \Delta P$)	262 кв. метра \pm 6 кв. метров
3.	Иные характеристики охранной зоны	на земельные участки, входящие в охранные зоны газораспределительных сетей, в целях предупреждения их повреждения или нарушения условий их нормальной эксплуатации налагаются ограничения (обременения) в соответствии с Правилами охраны газораспределительных сетей утвержденными постановлением Правительства Российской Федерации от 20 ноября 2000 года № 878, запрещается: а) строить объекты жилищно-гражданского и производственного назначения; б) сносить и реконструировать мосты, коллекторы, автомобильные и железные дороги с расположенными на них газораспределительными сетями без предварительного выноса этих газопроводов по согласованию с эксплуатационными организациями; в) разрушать берегоукрепительные сооружения, водопропускные устройства,

1	2	3
		<p>земляные и иные сооружения, предохраняющие газораспределительные сети от разрушений;</p> <p>г) перемещать, повреждать, засыпать и уничтожать опознавательные знаки, контрольно-измерительные пункты и другие устройства газораспределительных сетей;</p> <p>д) устраивать свалки и склады, разливать растворы кислот, солей, щелочей и других химически активных веществ;</p> <p>е) огораживать и перегораживать охранные зоны, препятствовать доступу персонала эксплуатационных организаций к газораспределительным сетям, проведению обслуживания и устранению повреждений газораспределительных сетей;</p> <p>ж) разводить огонь и размещать источники огня;</p> <p>з) рыть погреба, копать и обрабатывать почву сельскохозяйственными и мелиоративными орудиями и механизмами на глубину более 0,3 метра;</p> <p>и) открывать калитки и двери газорегуляторных пунктов, станций катодной и дренажной защиты, люки подземных колодцев, включать или отключать электроснабжение средств связи, освещения и систем телемеханики;</p> <p>к) набрасывать, приставлять и привязывать к опорам и надземным газопроводам, ограждениям и зданиям газораспределительных сетей посторонние предметы, лестницы, влезать на них;</p> <p>л) самовольно подключаться к газораспределительным сетям</p>

*) Наименование объекта газоснабжения указано в соответствии со сведениями, содержащимися в государственном реестре опасных производственных объектов.

Сведения о местоположении границ охранной зоны

Система координат: МСК – субъект 56				
Сведения о характерных точках границ охранной зоны				
обозначение характерных точек границы	координаты (метров)		метод определения координат и средняя квадратическая погрешность положения характерной точки (Mt) (метров)	описание закрепления точки
	X	Y		
1	2	3	4	5
1	388359,67	3268584,28	метод спутниковых геодезических измерений (определений); 0,10	–
2	388362,93	3268588,23	метод спутниковых геодезических измерений (определений); 0,10	–
3	388350,98	3268597,94	метод спутниковых геодезических измерений (определений); 0,10	–
4	388350,03	3268596,70	метод спутниковых геодезических измерений (определений); 0,10	–
5	388343,41	3268601,80	метод спутниковых геодезических измерений (определений); 0,10	–
6	388344,34	3268602,98	метод спутниковых геодезических измерений (определений); 0,10	–
7	388329,95	3268614,06	метод спутниковых геодезических измерений (определений); 0,10	–
8	388328,99	3268612,88	метод спутниковых геодезических измерений (определений); 0,10	–

1	2	3	4	5
9	388322,63	3268617,78	метод спутниковых геодезических измерений (определений); 0,10	—
10	388323,58	3268618,97	метод спутниковых геодезических измерений (определений); 0,10	—
11	388316,48	3268624,25	метод спутниковых геодезических измерений (определений); 0,10	—
12	388314,10	3268621,03	метод спутниковых геодезических измерений (определений); 0,10	—
13	388318,09	3268618,07	метод спутниковых геодезических измерений (определений); 0,10	—
14	388317,19	3268616,94	метод спутниковых геодезических измерений (определений); 0,10	—
15	388329,50	3268607,43	метод спутниковых геодезических измерений (определений); 0,10	—
16	388330,45	3268608,61	метод спутниковых геодезических измерений (определений); 0,10	—
17	388338,90	3268602,11	метод спутниковых геодезических измерений (определений); 0,10	—
18	388337,99	3268600,89	метод спутниковых геодезических измерений (определений); 0,10	—


1	2	3	4	5
19	388350,61	3268591,21	метод спутниковых геодезических измерений (определений); 0,10	—
20	388351,48	3268592,37	метод спутниковых геодезических измерений (определений); 0,10	—
21	388357,49	3268587,51	метод спутниковых геодезических измерений (определений); 0,10	—
22	388356,80	3268586,63	метод спутниковых геодезических измерений (определений); 0,10	—
1	388359,67	3268584,28	метод спутниковых геодезических измерений (определений); 0,10	—

Сведения о частях границ охранной зоны

Обозначение части границ		Описание прохождения части границ
от точки	до точки	
1	2	3
1	2	—
2	3	—
3	4	—
4	5	—
5	6	—
6	7	—
7	8	—
8	9	—
9	10	—
10	11	—
11	12	—
12	13	—
13	14	—
14	15	—
15	16	—
16	17	—
17	18	—





1	2	3
18	19	—
19	20	—
20	21	—
21	22	—
22	1	—

План границ охранной зоны Основной лист



Масштаб 1:1000
МСК-56

Условные знаки и обозначения:

- | | |
|---|--|
| 



56:41:0103065
56:41:0103065:2
1 | <ul style="list-style-type: none"> – граница образуемой охранной зоны; – ось газопровода; – граница учтенного земельного участка (объекта капитального строительства); – характерная точка границы образуемой охранной зоны; – номер кадастрового квартала; – номер учтенного земельного участка (объекта капитального строительства) в кадастровом квартале; – номер характерной точки границы образуемой охранной зоны. |
|---|--|

Приложение № 2
к постановлению
Правительства области
от 05.11.2019 № 823-нн

Текстовое и графическое описание местоположения границ охранной зоны газораспределительной сети объекта газоснабжения газопровод к объекту: гараж Оренбургская обл., Медногорск г., Чапаева ул., д. 1 А*)

Сведения об охранной зоне

№ п/п	Характеристика охранной зоны	Описание характеристики
1	2	3
1.	Местоположение охранной зоны	Российская Федерация, Оренбургская область, город Медногорск; охранная зона объекта газораспределения газопровод к объекту: гараж Оренбургская обл., Медногорск г., Чапаева ул., д. 1 А
2.	Площадь ± величина погрешности определения площади ($P \pm \Delta P$)	158 кв. метров ± 4 кв. метра
3.	Иные характеристики охранной зоны	на земельные участки, входящие в охранные зоны газораспределительных сетей, в целях предупреждения их повреждения или нарушения условий их нормальной эксплуатации налагаются ограничения (обременения) в соответствии с Правилами охраны газораспределительных сетей утвержденными постановлением Правительства Российской Федерации от 20 ноября 2000 года № 878, запрещается: а) строить объекты жилищно-гражданского и производственного назначения; б) сносить и реконструировать мосты, коллекторы, автомобильные и железные дороги с расположенными на них газораспределительными сетями без предварительного выноса этих газопроводов по согласованию с эксплуатационными организациями; в) разрушать берегоукрепительные

1	2	3
		<p>сооружения, водопропускные устройства, земляные и иные сооружения, предохраняющие газораспределительные сети от разрушений;</p> <p>г) перемещать, повреждать, засыпать и уничтожать опознавательные знаки, контрольно-измерительные пункты и другие устройства газораспределительных сетей;</p> <p>д) устраивать свалки и склады, разливать растворы кислот, солей, щелочей и других химически активных веществ;</p> <p>е) огораживать и перегораживать охранные зоны, препятствовать доступу персонала эксплуатационных организаций к газораспределительным сетям, проведению обслуживания и устранению повреждений газораспределительных сетей;</p> <p>ж) разводить огонь и размещать источники огня;</p> <p>з) рыть погреба, копать и обрабатывать почву сельскохозяйственными и мелиоративными орудиями и механизмами на глубину более 0,3 метра;</p> <p>и) открывать калитки и двери газорегуляторных пунктов, станций катодной и дренажной защиты, люки подземных колодцев, включать или отключать электроснабжение средств связи, освещения и систем телемеханики;</p> <p>к) набрасывать, приставлять и привязывать к опорам и надземным газопроводам, ограждениям и зданиям газораспределительных сетей посторонние предметы, лестницы, влезать на них;</p> <p>л) самовольно подключаться к газораспределительным сетям</p>

*) Наименование объекта газоснабжения указано в соответствии со сведениями, содержащимися в государственном реестре опасных производственных объектов.

Сведения о местоположении границ охранной зоны

Система координат: МСК – субъект 56				
Сведения о характерных точках границ охранной зоны				
обозначение характерных точек границы	координаты (метров)		метод определения координат и средняя квадратическая погрешность положения характерной точки (Mt) (метров)	описание закрепления точки
	X	Y		
1	2	3	4	5
1	387397,79	3270127,30	метод спутниковых геодезических измерений (определений); 0,10	–
2	387398,81	3270131,18	метод спутниковых геодезических измерений (определений); 0,10	–
3	387360,85	3270141,47	метод спутниковых геодезических измерений (определений); 0,10	–
4	387359,76	3270137,63	метод спутниковых геодезических измерений (определений); 0,10	–
1	387397,79	3270127,30	метод спутниковых геодезических измерений (определений); 0,10	–

Сведения о частях границ охранной зоны





Обозначение части границ		Описание прохождения части границ
от точки	до точки	
1	2	3
1	2	–
2	3	–
3	4	–
4	1	–

План границ охранной зоны
Основной лист



Масштаб 1:1000
МСК-56

Условные знаки и обозначения:

- | | |
|---|---|
|  | – граница образуемой охранной зоны; |
|  | – ось газопровода; |
|  | – граница учтенного земельного участка (объекта капитального строительства); |
|  | – характерная точка границы образуемой охранной зоны; |
| 56:41:0103065 | – номер кадастрового квартала; |
| 56:41:0103065:1 | – номер учтенного земельного участка (объекта капитального строительства) в кадастровом квартале; |
| 1 | – номер характерной точки границы образуемой охранной зоны. |