



**ИНСПЕКЦИЯ ГОСУДАРСТВЕННОЙ
ОХРАНЫ ОБЪЕКТОВ КУЛЬТУРНОГО
НАСЛЕДИЯ ОРЕНБУРГСКОЙ
ОБЛАСТИ**

П Р И К А З

28.05.2026 № 01-33-63
г. Оренбург

О внесении изменений в приказы
инспекции государственной охраны
объектов культурного наследия
Оренбургской области от 29.08.2023
№ 01-08-477, от 11.07.2022 № 01-08-
233

В соответствии с Федеральным законом от 25.06.2002 № 73-ФЗ «Об объектах культурного наследия (памятниках истории и культуры) народов Российской Федерации», Законом Оренбургской области от 03.07.2013 № 1678/503-V-ОЗ «Об объектах культурного наследия (памятниках истории и культуры) народов Российской Федерации, расположенных на территории Оренбургской области», Положением об инспекции государственной охраны объектов культурного наследия Оренбургской области, утвержденным указом Губернатора Оренбургской области от 15.11.2018 № 612-ук, научно-проектной документацией от 2026 года (архитектор-реставратор В.О. Швец), актом государственной историко-культурной экспертизы от 20.04.2026 (эксперт В.А. Рубин приказ об аттестации от 28.01.2026 № 141)

п р и к а з ы в а ю:

1. Приложение к приказу инспекции государственной охраны объектов культурного наследия Оренбургской области от 29.08.2023 № 01-08-477 «Об утверждении предмета охраны объекта культурного наследия регионального значения (вид – памятник) «Братская могила красногвардейцев татар и башкир, погибших при защите Оренбурга в набег дутовцев 4 апреля 1918 года», (Оренбургская обл., г. Оренбург, пр. Парковый, 7)» (в редакции приказа от 11.12.2023 № 01-08-742) изложить в новой редакции согласно приложению № 1 к настоящему приказу.

2. Приложение к приказу инспекции государственной охраны объектов культурного наследия Оренбургской области от 11.07.2022 № 01-08-233 «Об утверждении границ территории объекта культурного наследия регионального значения (вид – памятник) «Братская могила красногвардейцев татар и башкир, погибших при защите Оренбурга в набег дутовцев 4 апреля 1918 года» и режима использования данной территории» изложить в новой редакции согласно приложению № 2 к настоящему приказу.

3. Контроль за исполнением приказа возложить на начальника отдела государственного учета и охраны инспекции государственной охраны объектов культурного наследия Оренбургской области.

4. Приказ вступает в силу после его опубликования на Портале официального опубликования нормативных правовых актов Оренбургской области и органов исполнительной власти Оренбургской области (www.pravo.orb.ru).


Начальник инспекции

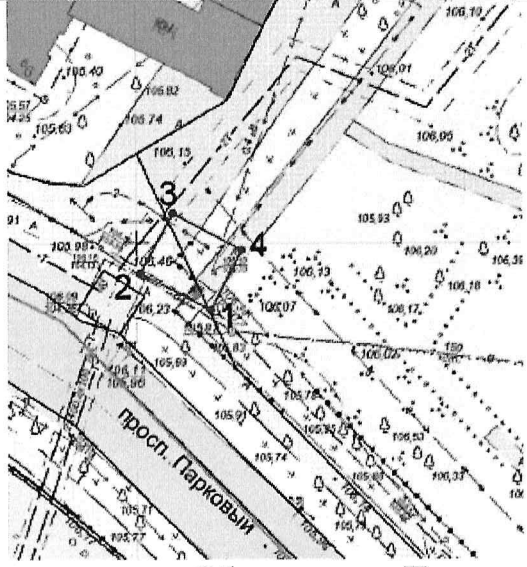





К.А. Летяго


Приложение № 1
к приказу инспекции государственной
охраны объектов культурного наследия
Оренбургской области
от «28».05.2026 г. № 01-33-63

Предмет охраны объекта культурного наследия регионального значения (вид – памятник) «Братская могила красногвардейцев татар и башкир, погибших при защите Оренбурга в набег дутовцев 4 апреля 1918 года»,
(Оренбургская обл., г. Оренбург, пр. Парковый, 7)

№ п/п	Наименование предмета охраны	Описание предмета охраны	Графическое изображение
1	2	3	4
1.	Градостроительные характеристики Объекта:	<ul style="list-style-type: none"> – местоположение в структуре Центрального района города Оренбурга. Расположение Объекта вдоль Паркового проспекта, возле северо-западного угла ограды парка им. Перовского с юго-западной границы квартала, ограниченного улицами Цвиллинга, Постникова, Рыбаковской и Парковым проспектом; – ориентация по сторонам света. Юго-восточное направление грани с надписью: «Умирая, не умирает герой — мужество остается в веках». Муса Джалиль»; – объемно-пространственные габариты и силуэт памятного знака. 	 <p>● - местоположение в структуре Центрального района города Оренбург</p>

			 <p data-bbox="1534 742 2094 805">расположение Объекта вдоль Паркового проспекта</p>
2.	<p data-bbox="383 818 732 927">Объемно-пространственные характеристики Объекта:</p>	<p data-bbox="777 818 1451 1107">– объемно-пространственная композиция памятного знака; – четырехгранный кубической формы гранитный монолит на невысоком, решенном выкружкой цоколе; две стороны полированные, с надписями, две стороны – с грубой отделкой; – габариты (ширина, длина и высота) памятного знака.</p>	 <p data-bbox="1534 1364 2094 1436">объемно-пространственная композиция памятного знака</p>



3.	Конструктивные характеристики Объекта:	– конструкция и материал (гранитный монолит) памятного знака.	 <p>конструкция и материал (гранитный монолит)</p>
4.	Архитектурно-художественные характеристики Объекта:	<p>– общее композиционное решение и архитектурно-художественное оформление памятного знака. Форма, материал и техника исполнения монумента.</p> <p>Историческое колористическое решение монумента: гранитный монолит красно-розового оттенка, позолоченные надписи;</p> <p>– надпись на юго-западной стороне памятника золотыми буквами: «Здесь похоронены красногвардейцы татары и башкиры, погибшие за власть Советов в бою с дутовцами 4 апреля 1918 года»;</p> <p>– изображение буденовки с перекрещенными лавровыми ветвями на юго-западной стороне памятника;</p> <p>– надпись на юго-восточной стороне памятника: «Умирая, не умирает герой — мужество остается в веках». Муса Джалиль».</p>	 <p>форма, материал и техника исполнения монумента</p>



историческое колористическое решение
монумента



надпись на юго-восточной стороне памятника:
«Умирая, не умирает герой — мужество
остается в веках». Муса Джалиль».

			 <p>изображение буденовки с перекрещенными лавровыми ветвями на юго-западной стороне памятника</p>  <p>надпись на юго-западной стороне памятника золотыми буквами: «Здесь похоронены красногвардейцы татары и башкиры, погибшие за власть Советов в бою с дутовцами 4 апреля 1918 года»</p>
5.	Историко-мемориальное значение Объекта:	Символ мужества сложивших голову во время осады Оренбурга войсками атамана А.И. Дутова.	

Приложение № 2
к приказу инспекции
государственной охраны
объектов культурного наследия
Оренбургской области
от «28». 05.2026 г. № 01-33-63

Границы территории объекта культурного наследия регионального значения (вид – памятник) «Братская могила красногвардейцев татар и башкир, погибших при защите Оренбурга в набег дутовцев 4 апреля 1918 года», (Оренбургская обл., г. Оренбург, пр. Парковый, 7) и режим ее использования

Границы территории объекта культурного наследия регионального значения (вид – памятник) «Братская могила красногвардейцев татар и башкир, погибших при защите Оренбурга в набег дутовцев 4 апреля 1918 года», расположенного по адресу: Оренбургская обл., г. Оренбург, пр. Парковый, 7, определены на территории бывшего Караван-Сарайского сада в углублении ограды парка им. Перовского в границах благоустройства и границ земельного участка с кадастровым номером 56:44:0444001:191 и проходят по точкам 1 – 4 в направлении по часовой стрелке. Точка 1 совпадают с юго-восточной точкой территории объекта культурного наследия «Караван-сарай» (ансамбль) (г. Оренбург, пр. Парковый, 6).

Сведения об объекте		
№ п/п	Характеристики объекта	Описание характеристик
1	Местоположение объекта	Оренбургская обл., г. Оренбург, пр. Парковый, 7
2	Площадь объекта +/- величина погрешности определения площади (P+/- Дельта P)	8 +/- 1
3	Иные характеристики	—

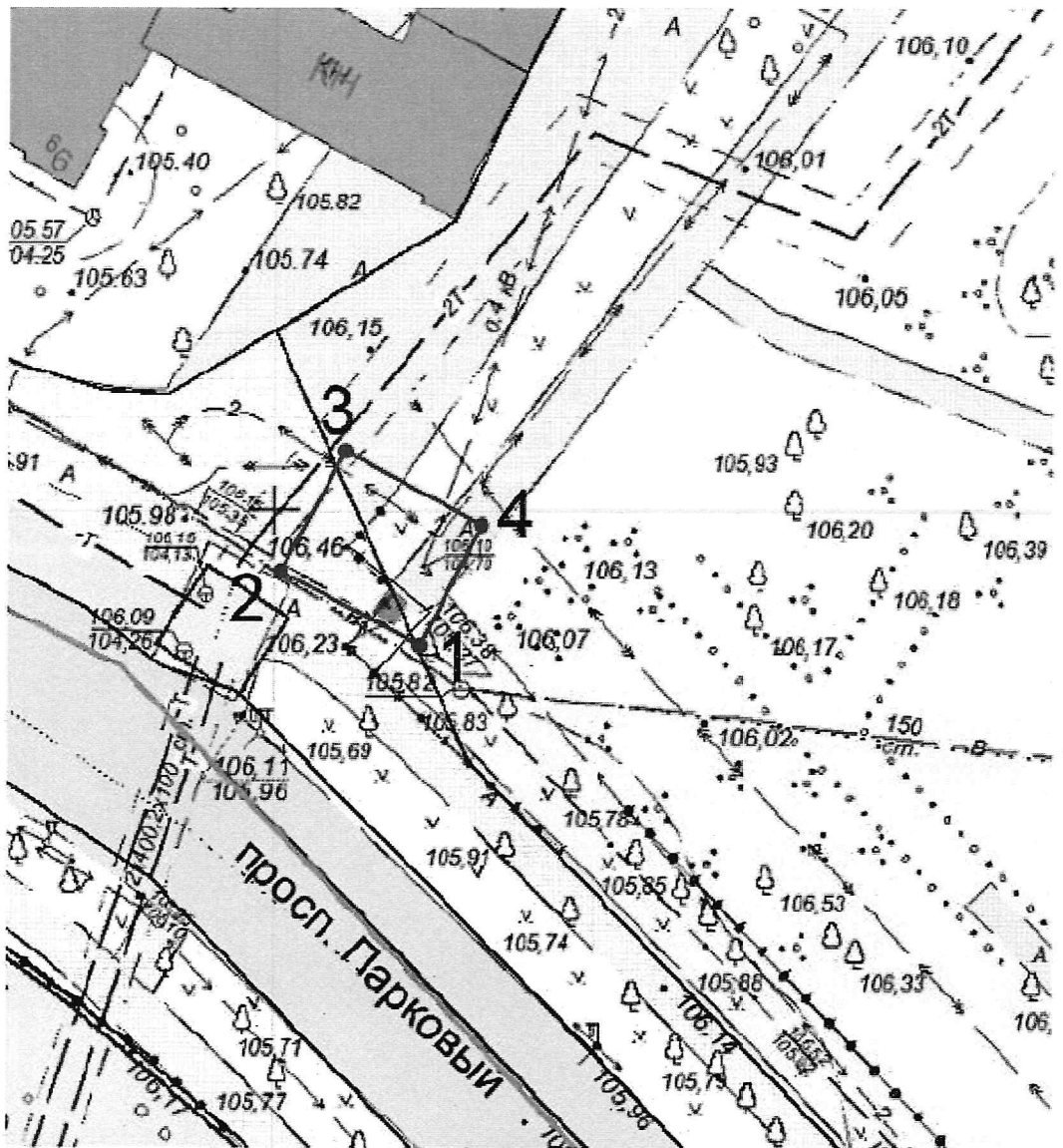
Перечень координат поворотных (характерных) точек границ территории
объекта культурного наследия

Сведения о местоположении границ объекта					
1. Система координат МСК-56, зона 2					
2. Сведения о характерных точках границ территории					
Обозначение характерных точек части границы	Координаты, м		Метод определения координат характерной точки	Средняя квадратическая погрешность положения характерной точки (Mt), м	Описание обозначения точки на местности (при наличии)
	X	Y			
1	2	3	4	5	6
1	428491.86	2304258.95	метод спутниковых геодезических измерений	0,10	—




2	428496.45	2304250.35	метод спутниковых геодезических измерений	0,10	—
3	428503.96	2304254.32	метод спутниковых геодезических измерений	0,10	—
4	428499.34	2304262.82	метод спутниковых геодезических измерений	0,10	—
1	428491.86	2304258.95	метод спутниковых геодезических измерений	0,10	—

Схема границ территории объекта культурного наследия

М 1:500



Условные обозначения

-  – Объект культурного наследия регионального значения;
-  – Территории объекта культурного наследия;
-  – Характерные (поворотные) точки границ территории объекта культурного наследия.

Режим использования территории объекта культурного наследия

1. Территория объекта культурного наследия регионального значения (вид – памятник) «Братская могила красногвардейцев татар и башкир, погибших при защите Оренбурга в набег дутовцев 4 апреля 1918 года», расположенного по адресу: Оренбургская обл., г. Оренбург, пр. Парковый, 7 (далее – Объект), относится к землям историко-культурного назначения.

2. На территории Объекта запрещается:

2.1. Проектирование и проведение земляных, строительных, мелиоративных, хозяйственных и иных работ, за исключением работ по сохранению объектов культурного наследия и их территорий, а также хозяйственной деятельности, не нарушающей целостности объектов культурного наследия и не создающей угрозы их повреждения, разрушения или уничтожения.

2.2. Осуществление всех видов земляных работ без проведения археологических полевых работ в порядке, предусмотренном законодательством Российской Федерации в сфере государственной охраны объектов культурного наследия.

2.3. Снос объектов культурного наследия.

2.4. Возведение объектов капитального строительства.

2.5. Увеличение объемно-пространственных характеристик объектов капитального строительства, существующих на территории памятника.

2.6. Проведение работ, изменяющих предмет охраны объектов культурного наследия либо ухудшающих условия, необходимые для сохранности объектов культурного наследия.

2.7. Прокладка наземных и воздушных инженерных коммуникаций.

2.8. Прокладка подземных инженерных коммуникаций, не относящихся к объектам культурного наследия.

2.9. Устройство открытых автостоянок и объектов транспортной инфраструктуры.

2.10. Установка наружной рекламы, за исключением содержащей исключительно информацию о проведении на объектах культурного наследия, их территориях театрально-зрелищных, культурно-просветительских и зрелищно-развлекательных мероприятий.

2.11. Осуществление любых градостроительных мероприятий, нарушающих или искажающих условия визуального восприятия и зону композиционного влияния объекта культурного наследия.

2.12. Установка на уличных фасадах, крышах зданий и сооружений любых технических объектов и элементов: блоков кондиционеров, антенн, мачтовых конструкций и других технических устройств.

2.13. Размещение объектов и предприятий, связанных с неблагоприятным для объекта культурного наследия температурно-влажностным режимом и применением химически активных, взрывоопасных и пожароопасных веществ.

2.14. Осуществление мероприятий, создающих повышенные динамические и вибрационные нагрузки на основания и фундаменты зданий и сооружений, за исключением производства технически необходимых работ, при условии предварительного проведения инженерных исследований и мониторинга попадающих в опасную зону зданий и сооружений и обеспечения безопасности последних.

3. На территории Объекта разрешается:

3.1. Проведение работ по сохранению объекта культурного наследия: консервации, ремонту, реставрации, приспособлению объектов культурного наследия для современного использования, включающих в себя научно-исследовательские, изыскательские, проектные и производственные работы, научное руководство, технический и авторский надзор за проведением этих работ.

3.2. Воссоздание, в случае утраты объекта культурного наследия, осуществляемое посредством его реставрации.

3.3. Направленное на сохранение, использование, популяризацию объектов культурного наследия, восстановление историко-градостроительной среды территории Объекта путём проведения работ по ремонту, капитальному ремонту, реконструкции, приспособлению для современного использования объектов историко-градостроительной среды и объектов современного капитального строительства без увеличения их объёмно-пространственных характеристик с использованием традиционных цветовых сочетаний и материалов (белого камня, кирпича, дерева, кровельного железа, иных материалов) и материалов, имитирующих натуральные.

3.4. Проведение работ по благоустройству территории Объекта, включая восстановление традиционных элементов благоустройства и оборудования, малых архитектурных форм – мощения, ворот, оград, решеток, осветительных приборов, кованых козырьков и навесов, дверей и т.д.; восстановление исторического характера озеленения территории с учетом наилучшего визуального восприятия объекта культурного наследия, соблюдения высотных соотношений, плотности посадок зеленых насаждений, обеспечивающих максимальное раскрытие и восприятие памятника.

3.5. Проведение научных исследований, в том числе археологических.

3.6. Ведение мониторинга состояния объекта культурного м.наследия и его территории региональным органом охраны объектов культурного наследия в целях своевременного изменения данных об объектах культурного наследия, включенных в реестр.

3.7. Размещение информационных надписей и обозначений, непосредственно относящихся к объекту культурного наследия.

3.8. Ведение хозяйственной деятельности, не противоречащей требованиям обеспечения сохранности объекта культурного наследия и позволяющей обеспечить функционирование объекта культурного наследия в современных условиях, в том числе прокладка, ремонт, реконструкция и размещение подземных объектов инженерной инфраструктуры, необходимых

для восстановления, сохранения, функционирования объекта культурного наследия, с последующей рекультивацией нарушенных участков.

3.9. Снос диссонирующих построек на территории Объекта в установленном законом порядке.

3.10. Ремонт нейтральных и диссонирующих зданий и сооружений без изменения их объемно-пространственных характеристик с адаптацией архитектурно-стилистических решений фасадов.
