



**УПРАВЛЕНИЕ ПО ГОСУДАРСТВЕННОЙ ОХРАНЕ
ОБЪЕКТОВ КУЛЬТУРНОГО НАСЛЕДИЯ
ОРЛОВСКОЙ ОБЛАСТИ**

П Р И К А З

21.10.2025
г. Орёл

№ 214

Об утверждении границ территории и правового режима использования территории объекта культурного наследия регионального историко-культурного значения «Могила гв. сержанта Чуйкина И.Н.», 1963 - 1986 гг., расположенного по адресу: Орловская область, Ливенский р-н, д. Екатериновка, на кладбище Никольский с/с

Рассмотрев проект границ территории объекта культурного наследия регионального историко-культурного значения «Могила гв. сержанта Чуйкина И.Н.», 1963 - 1986 гг., расположенного по адресу: Орловская область, Ливенский р-н, д. Екатериновка, на кладбище Никольский с/с, разработанный ООО «НАДИР+» в 2025 г., руководствуясь Федеральным законом от 25 июня 2002 года № 73-ФЗ «Об объектах культурного наследия (памятниках истории и культуры) народов Российской Федерации», Законом Орловской области от 3 июля 2014 года № 1637-ОЗ «Об объектах культурного наследия (памятниках истории и культуры) народов Российской Федерации, расположенных на территории Орловской области», положением об Управлении по государственной охране объектов культурного наследия Орловской области, утвержденного постановлением Правительства Орловской области от 25 февраля 2019 года № 96 «Об утверждении Положения об Управлении по государственной охране объектов культурного наследия Орловской области», п р и к а з ы в а ю:

1. Утвердить границы территории объекта культурного наследия регионального историко-культурного значения «Могила гв. сержанта Чуйкина И.Н.», 1963 - 1986 гг., расположенного по адресу: Орловская область, Ливенский р-н, д. Екатериновка, на кладбище Никольский с/с, согласно приложению к настоящему приказу.

2. Утвердить следующий правовой режим использования территории объекта культурного наследия:

На территории объекта культурного наследия:

Разрешается:

- ведение хозяйственной деятельности, не противоречащей требованиям обеспечения сохранности объекта культурного наследия и позволяющей обеспечить функционирование объекта культурного наследия в современных условиях;

- проведение работ по восстановлению и реставрации объекта культурного наследия «Могила гв. сержанта Чуйкина И.Н.», 1963-1986 гг., на основании научных историко-архитектурных, историко-градостроительных, архивных исследований.

Запрещается:

- любое новое строительство, не связанное с воссозданием исторического облика объекта культурного наследия «Могила гв. сержанта Чуйкина И.Н.», 1963-1986 гг., за исключением временных построек, необходимых для проведения реставрационных работ;

- хозяйственная деятельность, ведущая к разрушению, искажению исторического облика объекта культурного наследия, ухудшению условий обзора, значительному изменению рельефа местности (срезку, подсыпку грунта), нарушению характерного гидрологического режима территории, в т.ч. изменению уровня грунтовых вод;

- снос зданий и сооружений, обладающих архитектурно-художественной и исторической ценностью;

- проведение земляных, строительных, мелиоративных, хозяйственных работ без надзора специалиста-археолога и без специально разработанных проектов, согласованных с органом охраны объектов культурного наследия в установленном законодательством порядке;

- динамическое воздействие, производство работ различного типа, создающее разрушающие вибрационные нагрузки;

- организация необорудованных мест для сбора мусора;

- загрязнение почв и грунтовых вод, нарушение почвенного покрова;

- возведение любых «глухих» оград и заборов (кроме восстановления исторических);

- прокладка наземных инженерных коммуникаций, прокладка воздушных линий связи и линий электропередач, размещение телекоммуникационных вышек, антенных мачт и иных значительных по высоте инженерных сооружений;

- уничтожение ценных насаждений (аллейных и рядовых посадок);

- размещение хозяйственных зон (контейнеров, мусоросборников) в секторах видовых раскрытий на объект культурного наследия;

- разведение костров, использование пиротехнических средств и фейерверков;

- распространение наружной рекламы на объектах культурного наследия, находящихся в границах достопримечательного места и включенных в единый государственный реестр объектов культурного наследия (памятников истории и культуры) народов РФ, а так же требования к её распространению устанавливаются соответствующим органом охраны объектов культурного наследия, определенным пунктом 7 статьи 47.6 Закона 10 73-ФЗ, и вносятся в правила землепользования и застройки, разработанные в соответствии с Градостроительным кодексом РФ.

3. Отделу государственного учета и охраны объектов культурного наследия Управления по государственной охране объектов культурного наследия Орловской области:

3.1. Направить копию настоящего приказа в орган кадастрового учета для регистрации в едином государственном реестре прав на недвижимое имущество и сделок с ним в порядке, установленном законодательством Российской Федерации.

3.2. Направить в Департамент информационно-аналитической работы Орловской области настоящий приказ, для размещения в государственной специализированной информационной системе «Портал Орловской области – публичный информационный центр» в информационно-коммуникационной сети Интернет.

4. Настоящий приказ вступает в силу со дня его официального опубликования.

5. Контроль за исполнением приказа остается за начальником Управления по государственной охране объектов культурного наследия Орловской области.

Начальник Управления
по государственной охране
объектов культурного наследия
Орловской области



И. А. Алтухов

Внесено в реестр нормативных правовых
актов органов исполнительной власти
специальной компетенции
Орловской области

Дата 22.10. 2025 г. № 515/2025

Приложение к приказу
Управления по государственной
охране объектов культурного
наследия Орловской области
от 21.10.2025 № 214

1. Границы территории объекта культурного наследия регионального историко-культурного значения «Могила гв. сержанта Чуйкина И.Н.», 1963 - 1986 гг., расположенного по адресу: Орловская область, Ливенский р-н, д. Екатериновка, на кладбище Никольский с/с


Описание ведется по часовой стрелке: из точки 1, расположенной на северо-западном углу объекта

- 1-2 – в северо-восточном направлении 1,85 м;
- 2-3 – в юго-восточном направлении 1,2 м;
- 3-4 – в юго-западном направлении 1,85 м;
- 4-1 в северо-западном направлении 1,2 м, возвращаясь в исходную точку 1.





2. Координаты границ территории объекта культурного наследия регионального историко-культурного значения «Могила гв. сержанта Чуйкина И.Н.», 1963 - 1986 гг., расположенного по адресу: Орловская область, Ливенский р-н, д. Екатериновка, на кладбище Никольский с/с

Обозначение характерных точек границ	Координаты, м	
	X	Y
1	2	3
1	276210,76	2195669,28
2	276210,91	2195670,32
3	276210,44	2195670,39
4	276210,28	2195669,34
1	276210,76	2195669,28

3. Схема границ территории объекта культурного наследия регионального историко-культурного значения «Могила гв. сержанта Чуйкина И.Н.», 1963 - 1986 гг., расположенного по адресу: Орловская область, Ливенский р-н, д. Екатериновка, на кладбище Никольский с/с



Условные обозначения:

-  - объект культурного наследия;
-  - граница территории объекта культурного наследия;
-  - «Могила гв. сержанта Чуйкина И.Н.»;
-  1 - характеристическая точка границ территории объекта культурного наследия.