

**ДЕПАРТАМЕНТ ПЕНЗЕНСКОЙ ОБЛАСТИ
ПО ОХРАНЕ ПАМЯТНИКОВ ИСТОРИИ И КУЛЬТУРЫ**

П Р И К А З

от « 19 » октября 2021 года № 139-ОД

г. Пенза

**Об утверждении графического описания местоположения границ
защитной зоны**

В соответствии со статьями 105 и 106 Земельного кодекса Российской Федерации и статьями 20.2, 34.1 и 63 Федерального закона от 25.06.2002 № 73-ФЗ «Об объектах культурного наследия (памятниках истории и культуры) народов Российской Федерации» (с последующими изменениями), руководствуясь Положением о Департаменте Пензенской области по охране памятников истории и культуры, утвержденным постановлением Правительства Пензенской области от 01.10.2021 № 667-пП (с последующими изменениями), **п р и к а з ы в а ю:**

1. Утвердить:

1.1. Графическое описание местоположения границ защитной зоны объекта культурного наследия регионального значения «Бывшая усадьба графа Шереметьева (больница)», расположенного по адресу: Пензенская область, Белинский район, с. Поим, ул. Московская, 73 (далее - объект культурного наследия), с перечнем координат характерных точек этих границ в системе координат, установленной для ведения Единого государственного реестра недвижимости, согласно приложению к настоящему приказу;

1.2. Режим использования земель в границах защитной зоны объекта культурного наследия, согласно пункта 1 статьи 34.1 Федерального закона 25.06.2002 № 73-ФЗ «Об объектах культурного наследия (памятниках истории и культуры) народов Российской Федерации» (с последующими изменениями).

2. Настоящий приказ разместить (опубликовать) на «Официальном интернет-портале правовой информации» (www.pravo.gov.ru) и на официальном сайте Департамента Пензенской области по охране памятников истории и культуры в информационно-телекоммуникационной сети «Интернет».

3. Контроль за исполнением настоящего приказа оставляю за собой.

Начальник Департамента

А.А. Понякин

Приложение к приказу
Департамента Пензенской области
по охране памятников истории и
культуры

от «19» октября 2021 г. № 139-ОД

ОПИСАНИЕ МЕСТОПОЛОЖЕНИЯ ГРАНИЦ

Защитная зона объекта культурного наследия регионального значения «Бывшая усадьба графа Шереметьева (больница)», расположенного по адресу: Пензенская область, Белинский район, с. Поим, ул. Московская, 73
(наименование объекта, местоположение границ которого описано (далее - объект))

Раздел 1

Сведения об объекте		
№ п/п	Характеристики объекта	Описание характеристик
1	2	3
1	Местоположение объекта	Пензенская область, Белинский район, Поимский с/с, с. Поим
2	Площадь объекта +/- величина погрешности определения площади (Р+/- Дельта Р)	139928 кв.м ± 374 кв.м
3	Иные характеристики объекта	В соответствии с п. 1 ст. 34.1 Федерального закона от 25.06.2002 №73-ФЗ «Об объектах культурного наследия (памятниках истории и культуры) народов Российской Федерации» в границах защитной зоны объекта культурного наследия в целях обеспечения сохранности объектов культурного наследия и композиционно-видовых связей (панорам) запрещаются строительство объектов капитального строительства и их реконструкция, связанная с изменением их параметров (высоты, количества этажей, площади), за исключением строительства и реконструкции линейных объектов.

Раздел 2

Сведения о местоположении границ объекта					
1. Система координат <u>МСК-58, зона 1</u>					
2. Сведения о характерных точках границ объекта					
Обозначение характерных точек границ	Координаты, м		Метод определения координат характерной точки	Средняя квадратическая погрешность положения характерной точки (M_d), м	Описание обозначения точки на местности (при наличии)
	X	Y			
1	2	3	4	5	6
1	362750.58	1309347.50	Картометрический метод	0.50	–
2	362794.82	1309391.74	Картометрический метод	0.50	–
3	362823.23	1309447.50	Картометрический метод	0.50	–
4	362833.02	1309509.30	Картометрический метод	0.50	–
5	362821.65	1309579.14	Картометрический метод	0.50	–
6	362791.25	1309650.84	Картометрический метод	0.50	–
7	362753.51	1309687.97	Картометрический метод	0.50	–
8	362756.12	1309688.87	Картометрический метод	0.50	–
9	362752.92	1309698.36	Картометрический метод	0.50	–
10	362745.38	1309695.92	Картометрический метод	0.50	–
11	362693.01	1309718.35	Картометрический метод	0.50	–
12	362637.63	1309730.58	Картометрический метод	0.50	–
13	362576.92	1309726.05	Картометрический метод	0.50	–
14	362513.04	1309707.95	Картометрический метод	0.50	–
15	362482.59	1309684.50	Картометрический метод	0.50	–
16	362451.36	1309643.62	Картометрический метод	0.50	–
17	362422.95	1309587.86	Картометрический метод	0.50	–
18	362413.16	1309526.06	Картометрический метод	0.50	–
19	362419.36	1309462.83	Картометрический метод	0.50	–
20	362446.66	1309396.05	Картометрический метод	0.50	–
21	362496.05	1309344.11	Картометрический метод	0.50	–
22	362554.30	1309319.87	Картометрический метод	0.50	–
23	362616.10	1309306.91	Картометрический метод	0.50	–
24	362694.82	1309319.09	Картометрический метод	0.50	–
1	362750.58	1309347.50	Картометрический метод	0.50	–

3. Сведения о характерных точках части (частей) границы объекта

Обозначение характерных точек части границы	Координаты, м		Метод определения координат характерной точки	Средняя квадратическая погрешность положения характерной точки (M_i), м	Описание обозначения точки на местности (при наличии)
	X	Y			
1	2	3	4	5	6
–	–	–	–	–	–

Раздел 4






План границ объекта

Защитная зона объекта культурного наследия регионального значения «Бывшая усадьба графа Шереметьева (Больница)»,
расположенного по адресу: Пензенская область, Белинский район, с. Поим, ул. Московская, 73



Масштаб 1:2300

Условные исполнительные знаки и обозначения:

-  граница защитной зоны объекта культурного наследия
-  характерная точка границы защитной зоны объекта культурного наследия
-  номер кадастрового квартала
-  граница кадастрового квартала
-  наименование административно-территориального образования



25.09 2021 г.

Улитина Е. С.