

**ДЕПАРТАМЕНТ ПЕНЗЕНСКОЙ ОБЛАСТИ  
ПО ОХРАНЕ ПАМЯТНИКОВ ИСТОРИИ И КУЛЬТУРЫ**

**П Р И К А З**

от « 17 » ноября 2021 года № 159-ОД

г. Пенза

**О внесении изменений в приказ Комитета Пензенской области по охране памятников истории и культуры от 26.10.2020 № 206-ОД «Об утверждении графического описания местоположения границ защитной зоны объекта культурного наследия»**

В целях приведения нормативного правового акта в соответствие с действующим законодательством, учитывая приказ Комитета Пензенской области по охране памятников истории и культуры от 22.07.2021 № 73-ОД «Об утверждении границ и режима использования территории объекта культурного наследия регионального значения «Усадебный дом Бицкого», расположенного по адресу: Пензенская область, Бессоновский район, с. Степановка, ул. Дорожная» (с последующими изменениями), руководствуясь Положением о Департаменте Пензенской области по охране памятников истории и культуры, утвержденным постановлением Правительства Пензенской области от 01.10.2021 № 667-пП, **п р и к а з ы в а ю:**

1. Внести в приказ Комитета Пензенской области по охране памятников истории и культуры от 26.10.2020 № 206-ОД «Об утверждении графического описания местоположения границ защитной зоны объекта культурного наследия» (далее - Приказ) следующие изменения:

1.1. В наименовании Приказа и далее по тексту слова «Комитета» заменить словами «Департамента» в соответствующих падежах.

1.2. В преамбуле Приказа слова «Положением о Комитете Пензенской области по охране памятников истории и культуры, утвержденным постановлением Правительства Пензенской области от 24.08.2015 № 470-пП (с последующими изменениями)» заменить словами «Положением о Департаменте Пензенской области по охране памятников истории и культуры, утвержденным постановлением Правительства Пензенской области от 01.10.2021 № 667-пП «Об утверждении Положения о Департаменте Пензенской области по охране памятников истории и культуры».


1.3. Внести изменение в графическое описание местоположения границ защитной зоны объекта культурного наследия регионального значения «Усадебный дом Бицкого», расположенного по адресу: Пензенская область, Бессоновский

район, с. Степановка, ул. Дорожная (далее - объект культурного наследия) с перечнем координат характерных точек этих границ в системе координат, установленной для ведения Единого государственного реестра недвижимости, утвержденное Приказом, изложив его в новой редакции, согласно приложению к настоящему приказу.

2. Настоящий приказ разместить (опубликовать) на «Официальном интернет-портале правовой информации» ([www.pravo.gov.ru](http://www.pravo.gov.ru)) и на официальном сайте Департамента Пензенской области по охране памятников истории и культуры в информационно-телекоммуникационной сети «Интернет».

3. Контроль за исполнением настоящего приказа оставляю за собой.

Начальник Департамента



А.А. Понякин

Приложение к приказу Департамента  
Пензенской области по охране  
памятников  
истории и культуры  
от «17» ноября 2021 г. № 159-ОД

**ОПИСАНИЕ МЕСТОПОЛОЖЕНИЯ ГРАНИЦ**

**Защитная зона объекта культурного наследия регионального значения "Усадьбный дом Бицкого",  
расположенного по адресу: Пензенская область, Бессоновский район, с. Степановка, ул. Дорожная  
(наименование объекта, местоположение границ которого описано (далее - объект))**

**Раздел 1**

Сведения об объекте

Сведения об объекте		
№ п/п	Характеристики объекта	Описание характеристик
1	2	3
1	Местоположение объекта	Пензенская область, Бессоновский район, Степановский с/с, с. Степановка
2	Площадь объекта +/- величина погрешности определения площади (Р+/- Дельта Р)	52999 кв.м ± 230 кв.м
3	Иные характеристики объекта	В соответствии с п. 1 ст. 34.1 Федерального закона от 25.06.2002 №73-ФЗ «Об объектах культурного наследия (памятниках истории и культуры) народов Российской Федерации» в границах защитной зоны объекта культурного наследия в целях обеспечения сохранности объектов культурного наследия и композиционно-видовых связей (панорам) запрещаются строительство объектов капитального строительства и их реконструкция, связанная с изменением их параметров (высоты, количества этажей, площади), за исключением строительства и реконструкции линейных объектов.



### Раздел 3

Сведения о местоположении измененных (уточненных) границ объекта							
<b>1. Система координат <u>МСК-58, зона 2</u></b>							
<b>2. Сведения о характерных точках границ объекта</b>							
Обозначение характерных точек границ	Существующие координаты, м		Измененные (уточненные) координаты, м		Метод определения координат характерной точки	Средняя квадратическая погрешность положения характерной точки (Mt), м	Описание обозначения точки на местности (при наличии)
	X	Y	X	Y			
1	2	3	4	5	6	7	8
1	388684.56	2257747.62	388639.26	2257806.27	Картометрический метод	0.50	–
2	388734.84	2257799.89	388631.83	2257812.15	Картометрический метод	0.50	–
3	388763.25	2257855.65	388644.55	2257827.01	Картометрический метод	0.50	–
4	388773.04	2257917.45	388662.55	2257848.41	Картометрический метод	0.50	–
5	388763.25	2257979.25	388678.13	2257873.91	Картометрический метод	0.50	–
6	388734.84	2258035.01	388695.15	2257886.60	Картометрический метод	0.50	–
7	388700.89	2258071.25	388683.73	2257900.41	Картометрический метод	0.50	–
8	388676.79	2258090.73	388686.85	2257925.89	Картометрический метод	0.50	–
9	388621.03	2258119.14	388680.72	2257956.71	Картометрический метод	0.50	–
10	388552.31	2258129.50	388664.19	2257981.64	Картометрический метод	0.50	–
11	388490.51	2258119.71	388636.88	2258006.97	Картометрический метод	0.50	–
12	388434.75	2258091.30	388611.67	2258025.71	Картометрический метод	0.50	–
13	388395.75	2258053.95	388583.79	2258039.92	Картометрический метод	0.50	–
14	388378.24	2258031.64	388552.89	2258044.81	Картометрический метод	0.50	–
15	388349.83	2257975.88	388528.92	2258041.35	Картометрический метод	0.50	–
16	388340.04	2257914.08	388513.00	2258053.90	Картометрический метод	0.50	–
17	388343.98	2257890.74	388507.59	2258047.49	Картометрический метод	0.50	–
18	388337.56	2257884.31	388519.46	2258037.73	Картометрический метод	0.50	–
19	388346.20	2257877.58	388494.11	2258025.71	Картометрический метод	0.50	–
20	388351.63	2257845.45	388470.08	2258006.01	Картометрический метод	0.50	–
21	388380.04	2257789.69	388448.04	2257971.16	Картометрический метод	0.50	–
22	388416.48	2257751.41	388426.98	2257936.47	Картометрический метод	0.50	–
23	388465.86	2257724.00	388422.09	2257905.57	Картометрический метод	0.50	–
24	388454.96	2257715.16	388426.98	2257874.67	Картометрический метод	0.50	–
25	388507.03	2257660.46	388441.19	2257846.79	Картометрический метод	0.50	–

26	388523.11	2257677.11	388459.34	2257827.43	Картометрический метод	0.50	–
27	388486.19	2257713.72	388466.19	2257821.30	Картометрический метод	0.50	–
28	388545.47	2257704.33	388449.72	2257801.89	Картометрический метод	0.50	–
29	388617.30	2257715.14	388462.91	2257790.91	Картометрический метод	0.50	–
30	388628.70	2257705.45	388479.84	2257811.58	Картометрический метод	0.50	–
31	388645.77	2257727.79	388498.57	2257796.98	Картометрический метод	0.50	–
32	–	–	388526.45	2257782.77	Картометрический метод	0.50	–
33	–	–	388557.35	2257777.88	Картометрический метод	0.50	–
34	–	–	388588.25	2257782.77	Картометрический метод	0.50	–
35	–	–	388616.13	2257796.98	Картометрический метод	0.50	–
36	–	–	388622.56	2257803.19	Картометрический метод	0.50	–
37	–	–	388631.36	2257796.25	Картометрический метод	0.50	–
1	388684.56	2257747.62	388639.26	2257806.27	Картометрический метод	0.50	–
<b>3. Сведения о характерных точках части (частей) границы объекта</b>							
–	–	–	–	–	–	–	–

# Раздел 4

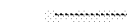




## План границ объекта

Защитная зона объекта культурного наследия регионального значения "Усадьба дом Бицкого",  
расположенного по адресу: Пензенская область, Бессоновский район, с. Степановка, ул. Дорожная



Масштаб 1:2600

Условные используемые знаки и обозначения:

-  граница защитной зоны объекта культурного наследия
  -  характерная точка границы защитной зоны объекта культурного наследия
  -  номер кадастрового квартала
  -  граница кадастрового квартала
  -  граница административно-территориального образования
- Степановский с/с



2021 г.

Улитина Е. С.