

**ДЕПАРТАМЕНТ ПЕНЗЕНСКОЙ ОБЛАСТИ  
ПО ОХРАНЕ ПАМЯТНИКОВ ИСТОРИИ И КУЛЬТУРЫ**

**П Р И К А З**

от « 10 » ноября 2021 года № 153-ОД

г. Пенза

**О внесении изменений в приказ Комитета Пензенской области по охране памятников истории и культуры от 26.03.2020 № 82-ОД «Об утверждении графического описания местоположения границ защитной зоны объекта культурного наследия»**

В целях приведения нормативного правового акта в соответствие с действующим законодательством, учитывая приказ Комитета Пензенской области по охране памятников истории и культуры от 04.10.2021 № 116-ОД «Об утверждении границ и режима использования территории объекта культурного наследия регионального значения «Здание бывшего городского училища», расположенного по адресу: Пензенская область, Вадинский район, с. Вадинск, ул. Университетская, 39», руководствуясь Положением о Департаменте Пензенской области по охране памятников истории и культуры, утвержденным постановлением Правительства Пензенской области от 01.10.2021 № 667-пП, **п р и к а з ы в а ю:**

1. Внести в приказ Комитета Пензенской области по охране памятников истории и культуры от 26.03.2020 № 82-ОД «Об утверждении графического описания местоположения границ защитной зоны объекта культурного наследия» (далее - Приказ) следующие изменения:

1.1. В наименовании Приказа и далее по тексту слова «Комитета» заменить словами «Департамента» в соответствующих падежах.

1.2. В преамбуле Приказа слова «Положением о Комитете Пензенской области по охране памятников истории и культуры, утвержденным постановлением Правительства Пензенской области от 24.08.2015 № 470-пП (с последующими изменениями)» заменить словами «Положением о Департаменте Пензенской области по охране памятников истории и культуры, утвержденным постановлением Правительства Пензенской области от 01.10.2021 № 667-пП «Об утверждении Положения о Департаменте Пензенской области по охране памятников истории и культуры».


1.3. Внести изменение в графическое описание местоположения границ защитной зоны объекта культурного наследия регионального значения «Здание бывшего городского училища», расположенного по адресу: Пензенская область,

Вадинский район, с. Вадинск, ул. Университетская, 39 (далее - объект культурного наследия) с перечнем координат характерных точек этих границ в системе координат, установленной для ведения Единого государственного реестра недвижимости, утвержденное Приказом, изложив его в новой редакции, согласно приложению к настоящему приказу.

2. Настоящий приказ разместить (опубликовать) на «Официальном интернет-портале правовой информации» ([www.pravo.gov.ru](http://www.pravo.gov.ru)) и на официальном сайте Департамента Пензенской области по охране памятников истории и культуры в информационно-телекоммуникационной сети «Интернет».

3. Контроль за исполнением настоящего приказа оставляю за собой.

Начальник Департамента



А.А. Понякин

Приложение к приказу Департамента  
Пензенской области по охране  
памятников  
истории и культуры  
от «10» ноября 2021 г. № 153-ОД

**ОПИСАНИЕ МЕСТОПОЛОЖЕНИЯ ГРАНИЦ**

**Защитная зона объекта культурного наследия регионального значения "Здание бывшего городского училища", расположенного по адресу: Пензенская область, Вадинский район, с. Вадинск, ул. Университетская, 39**

(наименование объекта, местоположение границ которого описано (далее - объект))

**Раздел 1**

**Сведения об объекте**

Сведения об объекте		
№ п/п	Характеристики объекта	Описание характеристик
1	2	3
1	Местоположение объекта	Пензенская область, Вадинский район, Вадинский сельсовет, с. Вадинск
2	Площадь объекта +/- величина погрешности определения площади (Р+/- Дельта Р)	46172 кв.м ± 215 кв.м
3	Иные характеристики объекта	В соответствии с п. 1 ст. 34.1 Федерального закона от 25.06.2002 №73-ФЗ «Об объектах культурного наследия (памятниках истории и культуры) народов Российской Федерации» в границах защитной зоны объекта культурного наследия в целях обеспечения сохранности объектов культурного наследия и композиционно-видовых связей (панорам) запрещаются строительство объектов капитального строительства и их реконструкция, связанная с изменением их параметров (высоты, количества этажей, площади), за исключением строительства и реконструкции линейных объектов.



### Раздел 3

Сведения о местоположении измененных (уточненных) границ объекта							
<b>1. Система координат <u>МСК-58, зона 1</u></b>							
<b>2. Сведения о характерных точках границ объекта</b>							
Обозначение характерных точек границ	Существующие координаты, м		Измененные (уточненные) координаты, м		Метод определения координат характерной точки	Средняя квадратическая погрешность положения характерной точки (Mt), м	Описание обозначени я точки на местности (при наличии)
	X	Y	X	Y			
1	2	3	4	5	6	7	8
1	437603.54	1300399.09	437554.85	1300476.78	Картометрический метод	0.50	–
2	437647.78	1300443.33	437576.97	1300498.90	Картометрический метод	0.50	–
3	437676.80	1300500.28	437591.18	1300526.78	Картометрический метод	0.50	–
4	437678.01	1300507.95	437596.07	1300557.68	Картометрический метод	0.50	–
5	437688.91	1300511.90	437591.31	1300588.15	Картометрический метод	0.50	–
6	437685.61	1300522.24	437584.34	1300613.37	Картометрический метод	0.50	–
7	437679.99	1300520.44	437576.58	1300627.12	Картометрический метод	0.50	–
8	437682.64	1300537.16	437581.98	1300628.34	Картометрический метод	0.50	–
9	437693.04	1300539.68	437580.04	1300636.76	Картометрический метод	0.50	–
10	437687.04	1300564.94	437572.52	1300635.09	Картометрический метод	0.50	–
11	437677.25	1300626.74	437568.47	1300643.03	Картометрический метод	0.50	–
12	437667.43	1300650.71	437546.35	1300665.15	Картометрический метод	0.50	–
13	437671.96	1300652.87	437518.47	1300679.36	Картометрический метод	0.50	–
14	437668.26	1300660.92	437487.57	1300684.25	Картометрический метод	0.50	–
15	437663.44	1300658.48	437456.67	1300679.36	Картометрический метод	0.50	–
16	437644.70	1300695.01	437417.69	1300666.37	Картометрический метод	0.50	–
17	437600.46	1300739.25	437390.52	1300652.40	Картометрический метод	0.50	–
18	437544.70	1300767.66	437368.40	1300630.28	Картометрический метод	0.50	–
19	437482.90	1300777.45	437354.19	1300602.40	Картометрический метод	0.50	–
20	437421.10	1300767.66	437349.30	1300571.50	Картометрический метод	0.50	–
21	437390.99	1300757.15	437354.19	1300540.60	Картометрический метод	0.50	–
22	437339.72	1300730.25	437356.29	1300534.63	Картометрический метод	0.50	–
23	437295.48	1300686.01	437350.29	1300532.45	Картометрический метод	0.50	–
24	437267.07	1300630.25	437355.53	1300518.59	Картометрический метод	0.50	–
25	437256.64	1300561.92	437361.15	1300520.66	Картометрический метод	0.50	–
26	437267.07	1300496.07	437365.16	1300509.12	Картометрический метод	0.50	–

					метод		
27	437297.11	1300437.50	437378.67	1300483.31	Картометрический метод	0.50	–
28	437346.09	1300388.49	437400.79	1300461.19	Картометрический метод	0.50	–
29	437401.85	1300360.08	437428.67	1300446.98	Картометрический метод	0.50	–
30	437463.65	1300350.29	437459.57	1300442.09	Картометрический метод	0.50	–
31	437525.45	1300360.08	437490.47	1300446.98	Картометрический метод	0.50	–
32	437551.53	1300367.82	437535.35	1300465.72	Картометрический метод	0.50	–
33	437550.68	1300371.20	–	–	Картометрический метод	0.50	–
34	437560.63	1300376.38	–	–	Картометрический метод	0.50	–
35	437562.90	1300369.04	–	–	Картометрический метод	0.50	–
36	437570.72	1300371.25	–	–	Картометрический метод	0.50	–
37	437568.03	1300380.23	–	–	Картометрический метод	0.50	–
38	437576.14	1300384.45	–	–	Картометрический метод	0.50	–
39	437576.81	1300382.06	–	–	Картометрический метод	0.50	–
40	437578.36	1300382.50	–	–	Картометрический метод	0.50	–
41	437580.42	1300375.13	–	–	Картометрический метод	0.50	–
42	437589.91	1300377.78	–	–	Картометрический метод	0.50	–
43	437586.55	1300389.91	–	–	Картометрический метод	0.50	–
1	437603.54	1300399.09	437554.85	1300476.78	Картометрический метод	0.50	–
<b>3. Сведения о характерных точках части (частей) границы объекта</b>							
–	–	–	–	–	–	–	–

# Раздел 4

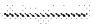



## План границ объекта


Защитная зона объекта культурного наследия регионального значения "Здание бывшего городского училища",  
расположенного по адресу: Пензенская область, Вадинский район, с. Вадинск, ул. Университетская, 39



Масштаб 1:1500

Используемые условные знаки и обозначения:

-  граница защитной зоны объекта культурного наследия
-  характерная точка границы защитной зоны объекта культурного наследия
-  номер кадастрового квартала
-  наименование административно-территориального образования



Улитина  
Евгения  
Сергеевна  
Улитина Е. С.