



**МИНИСТЕРСТВО ГРАДОСТРОИТЕЛЬСТВА И АРХИТЕКТУРЫ
ПЕНЗЕНСКОЙ ОБЛАСТИ**

П Р И К А З

от 14.06.2022 № 79/ОД

г. Пенза

О признании утратившим силу приказа Министерства строительства и жилищно-коммунального хозяйства Пензенской области от 17.09.2015 №331/ОД «Об утверждении границ охранных зон существующего внутрипоселкового газопровода, протяженностью 56810 м, расположенного по адресу: Пензенская область, Бессоновский район, Бессоновский Сельсовет, и наложении ограничений (обременений) на входящие в них земельные участки», и об утверждении границ охранной зоны существующего внутрипоселкового газопровода, протяженностью 56810 м, расположенного по адресу: Пензенская область, Бессоновский район, с. Бессоновка и наложении ограничений (обременений) на входящие в нее земельные участки

В соответствии с Земельным кодексом Российской Федерации, постановлением Правительства Российской Федерации от 20.11.2000 № 878 «Об утверждении Правил охраны газораспределительных сетей» (с последующими изменениями), принимая во внимание обращение АО «Метан» от 17.05.2022, руководствуясь Положением о Министерстве градостроительства и архитектуры Пензенской области, утвержденным постановлением Правительства Пензенской области от 20.01.2022 № 29-пП, приказываю:

1. Признать утратившим силу приказ Министерства строительства и жилищно-коммунального хозяйства Пензенской области от 17.09.2015 №331/ОД «Об утверждении границ охранных зон существующего внутрипоселкового газопровода, протяженностью 56810 м, расположенного по адресу: Пензенская область, Бессоновский район, Бессоновский Сельсовет, и наложении ограничений (обременений) на входящие в них земельные участки».

1.1. Прекратить существование зоны с особыми условиями использования территории - охранной зоны, границы которой утверждены приказом Министерства строительства и жилищно-коммунального хозяйства Пензенской области от 17.09.2015 №331/ОД «Об утверждении границ охранных зон существующего внутрипоселкового газопровода, протяженностью 56810 м, расположенного по адресу: Пензенская область, Бессоновский район, Бессоновский Сельсовет, и наложении ограничений (обременений) на входящие в них земельные участки».

1.2. Прекратить действие ограничений использования земельных участков, расположенных в границах охранной зоны, утвержденных приказом Министерства строительства и жилищно-коммунального хозяйства Пензенской области от 17.09.2015 №331/ОД «Об утверждении границ охранных зон существующего внутрипоселкового

газопровода, протяженностью 56810 м, расположенного по адресу: Пензенская область, Бессоновский район, Бессоновский Сельсовет, и наложении ограничений (обременений) на входящие в них земельные участки.

2. Утвердить границы охранной зоны существующей газораспределительной сети:

2.1. «Внутрипоселковый газопровод с. Бессоновка Бессоновского района Пензенской области» согласно графическому описанию местоположения и перечню координат характерных точек границ охранной зоны согласно приложению к настоящему Приказу.

3. Наложить на земельные участки, входящие в границы охранной зоны существующей газораспределительной сети, указанной в пункте 2 настоящего Приказа, ограничения (обременения), предусмотренные постановлением Правительства Российской Федерации от 20.11.2000 № 878 «Об утверждении Правил охраны газораспределительных сетей» (с последующими изменениями).

4. Убытки, в том числе упущенная выгода, причиненные ограничением прав лиц, указанных в пункте 2 статьи 57.1 Земельного кодекса Российской Федерации, в связи с утверждением границ охранной зоны подлежат возмещению в полном объеме собственником объекта: «Внутрипоселковый газопровод с. Бессоновка Бессоновского района Пензенской области» - АО «Метан» ИНН 5835013048, ОГРН 1025801202151 (по состоянию на дату принятия приказа), в соответствии с подпунктом 1 пункта 8 статьи 57.1 Земельного кодекса Российской Федерации.


5. Срок наступления обязанности по возмещению убытков устанавливается в соответствии со статьей 57.1 Земельного кодекса Российской Федерации.

Требование о возмещении убытков может быть направлено лицами, указанными в пункте 2 статьи 57.1 Земельного кодекса Российской Федерации, указанным в подпункте 1 пункта 8 статьи 57.1 Земельного кодекса Российской Федерации правообладателю здания, сооружения, застройщику в срок не более чем пять лет со дня установления, изменения зоны с особыми условиями использования территории, либо со дня, когда указанные лица узнали или должны были узнать об установлении, изменении зоны с особыми условиями использования территории или наступлении указанных обстоятельств.

6. Настоящий приказ разместить (опубликовать) на «Официальном интернет - портале правовой информации» (www.pravo.gov.ru) и на официальном сайте Министерства градостроительства и архитектуры Пензенской области в информационно-телекоммуникационной сети «Интернет».

7. Контроль за исполнением настоящего приказа оставляю за собой.

Министр



А.П. Итальянцев

ОПИСАНИЕ МЕСТОПОЛОЖЕНИЯ ГРАНИЦ

Охранной зоны внутрипоселкового газопровода с. Бессоновка Бессоновского района Пензенской области
(наименование объекта местоположение границ, которого описано (далее - объект))

Раздел 1

Сведения об объекте		
№ п/п	Характеристики объекта	Описание характеристик
1	2	3
1.	Местоположение объекта	Пензенская область, Бессоновский район, с.Бессоновка
2.	Площадь объекта ± величина погрешности определения площади ($P \pm \Delta P$)	190451 ± 153 кв.м
3.	Иные характеристики объекта	<p>В границах охранной зоны газопровода режим использования земель устанавливается с учетом правил охраны газораспределительных сетей, утвержденных постановлением Правительства РФ от 20 ноября 2000г. №878, с огласно п. 14-16: 14. На земельные участки, входящие в охранные зоны газораспределительных сетей, в целях предупреждения их повреждения или нарушения условий их нормальной эксплуатации налагаются ограничения (обременения), которыми запрещается лицам, указанным в пункте 2 настоящих Правил: а) строить объекты жилищно-гражданского и производственного назначения; б) сносить и реконструировать мосты, коллекторы, автомобильные и железные дороги с расположенными на них газораспределительными сетями без предварительного выноса этих газопроводов по согласованию с эксплуатационными организациями; в) разрушать берегоукрепительные сооружения, водопропускные устройства, земляные и иные сооружения, предохраняющие газораспределительные сети от разрушений; г) перемещать, повреждать, засыпать и уничтожать опознавательные знаки, контрольно-измерительные пункты и другие устройства газораспределительных сетей; д) устраивать свалки и склады, разливать растворы кислот, солей, щелочей и других химически активных веществ; е) огораживать и перегораживать охранные зоны, препятствовать доступу персонала эксплуатационных организаций к газораспределительным сетям, проведению обслуживания и устранению повреждений газораспределительных сетей; ж) разводить огонь и размещать источники огня; з) рыть погреба, копать и обрабатывать почву сельскохозяйственными и мелиоративными орудиями и механизмами на глубину более 0,3 метра; и) открывать калитки и двери газорегуляторных пунктов, станций катодной и дренажной защиты, люки подземных колодцев, включать или отключать электроснабжение средств связи, освещения и систем телемеханики; к) набрасывать, приставлять и привязывать к опорам и надземным газопроводам, ограждениям и зданиям газораспределительных сетей посторонние предметы, лестницы, влезать на них; л) самовольно подключаться к газораспределительным сетям. 15. Лесохозяйственные, сельскохозяйственные и другие работы, не подпадающие под ограничения, указанные в пункте 14 настоящих Правил, и не связанные с нарушением земельного горизонта и обработкой почвы на глубину более 0,3 метра, производятся</p>

		<p>собственниками, владельцами или пользователями земельных участков в охранной зоне газораспределительной сети при условии предварительного письменного уведомления эксплуатационной организации не менее чем за 3 рабочих дня до начала работ.16. Хозяйственная деятельность в охранных зонах газораспределительных сетей, не предусмотренная пунктами 14 и 15 настоящих Правил, при которой производится нарушение поверхности земельного участка и обработка почвы на глубину более 0,3 метра, осуществляется на основании письменного разрешения эксплуатационной организации газораспределительных сетей.</p>
--	--	---

Раздел 2

Сведения о местоположении границ объекта

1. Система координат МСК-58, зона 2

2. Сведения о характерных точках границ объекта

Обозначение характерных точек границ	Координаты, м		Метод определения координат характерной точки	Средняя квадратическая погрешность положения характерной точки (Mt), м	Описание обозначения точки на местности (при наличии)
	X	Y			
1	2	3	4	5	6
1	396373.10	2234184.91	метод спутниковых геодезических измерений (определений)	0.1	—
2	396452.20	2234252.24	метод спутниковых геодезических измерений (определений)	0.1	—
3	396430.68	2234278.44	метод спутниковых геодезических измерений (определений)	0.1	—
4	396391.37	2234322.91	метод спутниковых геодезических измерений (определений)	0.1	—
5	396344.25	2234376.30	метод спутниковых геодезических измерений (определений)	0.1	—
6	396343.20	2234375.38	метод спутниковых геодезических измерений (определений)	0.1	—
7	396339.73	2234379.55	метод спутниковых геодезических измерений (определений)	0.1	—
8	396336.65	2234376.99	метод спутниковых геодезических измерений (определений)	0.1	—
9	396342.76	2234369.66	метод спутниковых геодезических измерений (определений)	0.1	—
10	396343.89	2234370.66	метод спутниковых геодезических измерений (определений)	0.1	—
11	396388.37	2234320.27	метод спутниковых геодезических измерений (определений)	0.1	—
12	396427.64	2234275.84	метод спутниковых геодезических измерений (определений)	0.1	—
13	396446.62	2234252.74	метод спутниковых геодезических измерений (определений)	0.1	—
14	396370.50	2234187.95	метод спутниковых геодезических измерений (определений)	0.1	—
15	396335.20	2234157.83	метод спутниковых геодезических измерений (определений)	0.1	—
16	396276.28	2234134.86	метод спутниковых геодезических измерений (определений)	0.1	—
17	396199.89	2234162.15	метод спутниковых геодезических измерений (определений)	0.1	—

1	2	3	4	5	6
18	396173.54	2234190.24	метод спутниковых геодезических измерений (определений)	0.1	—
19	396129.12	2234237.00	метод спутниковых геодезических измерений (определений)	0.1	—
20	396097.47	2234224.20	метод спутниковых геодезических измерений (определений)	0.1	—
21	396061.06	2234208.43	метод спутниковых геодезических измерений (определений)	0.1	—
22	396037.55	2234197.78	метод спутниковых геодезических измерений (определений)	0.1	—
23	396039.19	2234194.14	метод спутниковых геодезических измерений (определений)	0.1	—
24	396062.68	2234204.77	метод спутниковых геодезических измерений (определений)	0.1	—
25	396099.01	2234220.52	метод спутниковых геодезических измерений (определений)	0.1	—
26	396128.10	2234232.28	метод спутниковых геодезических измерений (определений)	0.1	—
27	396170.64	2234187.50	метод спутниковых геодезических измерений (определений)	0.1	—
28	396197.63	2234158.71	метод спутниковых геодезических измерений (определений)	0.1	—
29	396276.34	2234130.60	метод спутниковых геодезических измерений (определений)	0.1	—
30	396337.28	2234154.35	метод спутниковых геодезических измерений (определений)	0.1	—
1	396373.10	2234184.91	метод спутниковых геодезических измерений (определений)	0.1	—
31	394497.16	2231076.57	метод спутниковых геодезических измерений (определений)	0.1	—
32	394474.55	2231186.08	метод спутниковых геодезических измерений (определений)	0.1	—
33	394446.45	2231302.24	метод спутниковых геодезических измерений (определений)	0.1	—
34	394440.35	2231327.45	метод спутниковых геодезических измерений (определений)	0.1	—
35	394435.81	2231344.12	метод спутниковых геодезических измерений (определений)	0.1	—
36	394411.23	2231462.05	метод спутниковых геодезических измерений (определений)	0.1	—
37	394404.54	2231465.17	метод спутниковых геодезических измерений (определений)	0.1	—

1	2	3	4	5	6
38	394385.37	2231573.05	метод спутниковых геодезических измерений (определений)	0.1	—
39	394360.77	2231666.22	метод спутниковых геодезических измерений (определений)	0.1	—
40	394341.61	2231735.54	метод спутниковых геодезических измерений (определений)	0.1	—
41	394371.93	2231742.64	метод спутниковых геодезических измерений (определений)	0.1	—
42	394381.64	2231738.92	метод спутниковых геодезических измерений (определений)	0.1	—
43	394414.91	2231749.67	метод спутниковых геодезических измерений (определений)	0.1	—
44	394408.47	2231770.84	метод спутниковых геодезических измерений (определений)	0.1	—
45	394404.25	2231782.19	метод спутниковых геодезических измерений (определений)	0.1	—
46	394394.94	2231811.92	метод спутниковых геодезических измерений (определений)	0.1	—
47	394398.33	2231818.71	метод спутниковых геодезических измерений (определений)	0.1	—
48	394394.70	2231830.21	метод спутниковых геодезических измерений (определений)	0.1	—
49	394399.48	2231842.56	метод спутниковых геодезических измерений (определений)	0.1	—
50	394392.39	2231859.87	метод спутниковых геодезических измерений (определений)	0.1	—
51	394384.67	2231862.51	метод спутниковых геодезических измерений (определений)	0.1	—
52	394368.68	2231914.59	метод спутниковых геодезических измерений (определений)	0.1	—
53	394360.66	2231937.86	метод спутниковых геодезических измерений (определений)	0.1	—
54	394391.54	2231948.17	метод спутниковых геодезических измерений (определений)	0.1	—
55	394375.00	2231988.00	метод спутниковых геодезических измерений (определений)	0.1	—
56	394359.95	2232022.36	метод спутниковых геодезических измерений (определений)	0.1	—
57	394367.55	2232043.28	метод спутниковых геодезических измерений (определений)	0.1	—
58	394395.39	2232056.15	метод спутниковых геодезических измерений (определений)	0.1	—

1	2	3	4	5	6
59	394408.83	2232062.52	метод спутниковых геодезических измерений (определений)	0.1	—
60	394452.52	2232081.88	метод спутниковых геодезических измерений (определений)	0.1	—
61	394457.98	2232081.05	метод спутниковых геодезических измерений (определений)	0.1	—
62	394476.80	2232087.85	метод спутниковых геодезических измерений (определений)	0.1	—
63	394490.04	2232092.35	метод спутниковых геодезических измерений (определений)	0.1	—
64	394497.77	2232104.27	метод спутниковых геодезических измерений (определений)	0.1	—
65	394525.60	2232117.23	метод спутниковых геодезических измерений (определений)	0.1	—
66	394536.69	2232121.68	метод спутниковых геодезических измерений (определений)	0.1	—
67	394564.87	2232132.96	метод спутниковых геодезических измерений (определений)	0.1	—
68	394610.64	2232153.46	метод спутниковых геодезических измерений (определений)	0.1	—
69	394633.52	2232162.52	метод спутниковых геодезических измерений (определений)	0.1	—
70	394652.46	2232170.27	метод спутниковых геодезических измерений (определений)	0.1	—
71	394660.59	2232173.91	метод спутниковых геодезических измерений (определений)	0.1	—
72	394715.60	2232196.00	метод спутниковых геодезических измерений (определений)	0.1	—
73	394717.88	2232202.32	метод спутниковых геодезических измерений (определений)	0.1	—
74	394728.79	2232207.73	метод спутниковых геодезических измерений (определений)	0.1	—
75	394755.52	2232222.38	метод спутниковых геодезических измерений (определений)	0.1	—
76	394772.10	2232231.17	метод спутниковых геодезических измерений (определений)	0.1	—
77	394774.53	2232236.98	метод спутниковых геодезических измерений (определений)	0.1	—
78	394784.35	2232240.74	метод спутниковых геодезических измерений (определений)	0.1	—
79	394800.13	2232247.69	метод спутниковых геодезических измерений (определений)	0.1	—

1	2	3	4	5	6
80	394828.58	2232261.18	метод спутниковых геодезических измерений (определений)	0.1	—
81	394841.28	2232266.64	метод спутниковых геодезических измерений (определений)	0.1	—
82	394860.98	2232275.28	метод спутниковых геодезических измерений (определений)	0.1	—
83	394883.76	2232285.94	метод спутниковых геодезических измерений (определений)	0.1	—
84	394882.06	2232289.56	метод спутниковых геодезических измерений (определений)	0.1	—
85	394859.32	2232278.92	метод спутниковых геодезических измерений (определений)	0.1	—
86	394839.68	2232270.30	метод спутниковых геодезических измерений (определений)	0.1	—
87	394826.94	2232264.82	метод спутниковых геодезических измерений (определений)	0.1	—
88	394798.47	2232251.33	метод спутниковых геодезических измерений (определений)	0.1	—
89	394782.83	2232244.44	метод спутниковых геодезических измерений (определений)	0.1	—
90	394771.51	2232240.10	метод спутниковых геодезических измерений (определений)	0.1	—
91	394768.96	2232234.03	метод спутниковых геодезических измерений (определений)	0.1	—
92	394753.62	2232225.90	метод спутниковых геодезических измерений (определений)	0.1	—
93	394726.93	2232211.27	метод спутниковых геодезических измерений (определений)	0.1	—
94	394714.66	2232205.18	метод спутниковых геодезических измерений (определений)	0.1	—
95	394712.44	2232199.04	метод спутниковых геодезических измерений (определений)	0.1	—
96	394659.03	2232177.59	метод спутниковых геодезических измерений (определений)	0.1	—
97	394650.88	2232173.95	метод спутниковых геодезических измерений (определений)	0.1	—
98	394632.02	2232166.24	метод спутниковых геодезических измерений (определений)	0.1	—
99	394609.08	2232157.14	метод спутниковых геодезических измерений (определений)	0.1	—
100	394563.31	2232136.64	метод спутниковых геодезических измерений (определений)	0.1	—

1	2	3	4	5	6
101	394536.23	2232125.81	метод спутниковых геодезических измерений (определений)	0.1	—
102	394517.62	2232160.95	метод спутниковых геодезических измерений (определений)	0.1	—
103	394519.75	2232182.28	метод спутниковых геодезических измерений (определений)	0.1	—
104	394523.51	2232184.02	метод спутниковых геодезических измерений (определений)	0.1	—
105	394526.63	2232177.41	метод спутниковых геодезических измерений (определений)	0.1	—
106	394540.62	2232184.53	метод спутниковых геодезических измерений (определений)	0.1	—
107	394551.45	2232190.72	метод спутниковых геодезических измерений (определений)	0.1	—
108	394553.54	2232198.68	метод спутниковых геодезических измерений (определений)	0.1	—
109	394562.79	2232204.42	метод спутниковых геодезических измерений (определений)	0.1	—
110	394564.03	2232212.57	метод спутниковых геодезических измерений (определений)	0.1	—
111	394579.73	2232218.54	метод спутниковых геодезических измерений (определений)	0.1	—
112	394619.17	2232235.81	метод спутниковых геодезических измерений (определений)	0.1	—
113	394627.57	2232233.76	метод спутниковых геодезических измерений (определений)	0.1	—
114	394649.82	2232243.98	метод спутниковых геодезических измерений (определений)	0.1	—
115	394649.17	2232244.98	метод спутниковых геодезических измерений (определений)	0.1	—
116	394652.57	2232247.32	метод спутниковых геодезических измерений (определений)	0.1	—
117	394669.88	2232253.42	метод спутниковых геодезических измерений (определений)	0.1	—
118	394668.56	2232257.20	метод спутниковых геодезических измерений (определений)	0.1	—
119	394650.73	2232250.92	метод спутниковых геодезических измерений (определений)	0.1	—
120	394643.69	2232246.06	метод спутниковых геодезических измерений (определений)	0.1	—
121	394643.94	2232245.68	метод спутниковых геодезических измерений (определений)	0.1	—

1	2	3	4	5	6
122	394627.17	2232237.98	метод спутниковых геодезических измерений (определений)	0.1	—
123	394618.81	2232240.01	метод спутниковых геодезических измерений (определений)	0.1	—
124	394578.21	2232222.24	метод спутниковых геодезических измерений (определений)	0.1	—
125	394560.43	2232215.49	метод спутниковых геодезических измерений (определений)	0.1	—
126	394559.11	2232206.84	метод спутниковых геодезических измерений (определений)	0.1	—
127	394550.08	2232201.24	метод спутниковых геодезических измерений (определений)	0.1	—
128	394548.01	2232193.36	метод спутниковых геодезических измерений (определений)	0.1	—
129	394538.72	2232188.05	метод спутниковых геодезических измерений (определений)	0.1	—
130	394528.49	2232182.85	метод спутниковых геодезических измерений (определений)	0.1	—
131	394525.43	2232189.30	метод спутниковых геодезических измерений (определений)	0.1	—
132	394515.99	2232184.96	метод спутниковых геодезических измерений (определений)	0.1	—
133	394513.52	2232160.15	метод спутниковых геодезических измерений (определений)	0.1	—
134	394532.49	2232124.31	метод спутниковых геодезических измерений (определений)	0.1	—
135	394524.00	2232120.91	метод спутниковых геодезических измерений (определений)	0.1	—
136	394495.03	2232107.41	метод спутниковых геодезических измерений (определений)	0.1	—
137	394487.44	2232095.69	метод спутниковых геодезических измерений (определений)	0.1	—
138	394475.48	2232091.63	метод спутниковых геодезических измерений (определений)	0.1	—
139	394457.58	2232085.15	метод спутниковых геодезических измерений (определений)	0.1	—
140	394451.98	2232086.02	метод спутниковых геодезических измерений (определений)	0.1	—
141	394408.93	2232066.94	метод спутниковых геодезических измерений (определений)	0.1	—
142	394392.49	2232102.27	метод спутниковых геодезических измерений (определений)	0.1	—

1	2	3	4	5	6
143	394386.30	2232099.62	метод спутниковых геодезических измерений (определений)	0.1	—
144	394377.56	2232117.29	метод спутниковых геодезических измерений (определений)	0.1	—
145	394359.54	2232155.44	метод спутниковых геодезических измерений (определений)	0.1	—
146	394345.41	2232185.34	метод спутниковых геодезических измерений (определений)	0.1	—
147	394317.88	2232245.74	метод спутниковых геодезических измерений (определений)	0.1	—
148	394300.51	2232283.88	метод спутниковых геодезических измерений (определений)	0.1	—
149	394296.87	2232282.22	метод спутниковых геодезических измерений (определений)	0.1	—
150	394314.24	2232244.08	метод спутниковых геодезических измерений (определений)	0.1	—
151	394341.79	2232183.66	метод спутниковых геодезических измерений (определений)	0.1	—
152	394355.92	2232153.74	метод спутниковых геодезических измерений (определений)	0.1	—
153	394373.96	2232115.55	метод спутниковых геодезических измерений (определений)	0.1	—
154	394384.40	2232094.44	метод спутниковых геодезических измерений (определений)	0.1	—
155	394390.51	2232097.07	метод спутниковых геодезических измерений (определений)	0.1	—
156	394405.30	2232065.28	метод спутниковых геодезических измерений (определений)	0.1	—
157	394393.69	2232059.77	метод спутниковых геодезических измерений (определений)	0.1	—
158	394364.35	2232046.22	метод спутниковых геодезических измерений (определений)	0.1	—
159	394355.65	2232022.22	метод спутниковых геодезических измерений (определений)	0.1	—
160	394371.32	2231986.44	метод спутниковых геодезических измерений (определений)	0.1	—
161	394386.20	2231950.61	метод спутниковых геодезических измерений (определений)	0.1	—
162	394355.56	2231940.38	метод спутниковых геодезических измерений (определений)	0.1	—
163	394364.88	2231913.35	метод спутниковых геодезических измерений (определений)	0.1	—

1	2	3	4	5	6
164	394381.45	2231859.39	метод спутниковых геодезических измерений (определений)	0.1	—
165	394389.37	2231856.67	метод спутниковых геодезических измерений (определений)	0.1	—
166	394395.18	2231842.52	метод спутниковых геодезических измерений (определений)	0.1	—
167	394390.46	2231830.35	метод спутниковых геодезических измерений (определений)	0.1	—
168	394394.03	2231819.05	метод спутниковых геодезических измерений (определений)	0.1	—
169	394390.64	2231812.26	метод спутниковых геодезических измерений (определений)	0.1	—
170	394400.47	2231780.89	метод спутниковых геодезических измерений (определений)	0.1	—
171	394404.67	2231769.56	метод спутниковых геодезических измерений (определений)	0.1	—
172	394409.93	2231752.27	метод спутниковых геодезических измерений (определений)	0.1	—
173	394381.76	2231743.16	метод спутниковых геодезических измерений (определений)	0.1	—
174	394373.58	2231746.29	метод спутниковых геодезических измерений (определений)	0.1	—
175	394371.50	2231750.03	метод спутниковых геодезических измерений (определений)	0.1	—
176	394343.67	2231762.06	метод спутниковых геодезических измерений (определений)	0.1	—
177	394336.35	2231764.93	метод спутниковых геодезических измерений (определений)	0.1	—
178	394335.97	2231768.09	метод спутниковых геодезических измерений (определений)	0.1	—
179	394332.96	2231867.54	метод спутниковых геодезических измерений (определений)	0.1	—
180	394315.15	2231957.33	метод спутниковых геодезических измерений (определений)	0.1	—
181	394300.17	2232047.70	метод спутниковых геодезических измерений (определений)	0.1	—
182	394290.73	2232090.74	метод спутниковых геодезических измерений (определений)	0.1	—
183	394207.40	2232361.66	метод спутниковых геодезических измерений (определений)	0.1	—
184	394215.67	2232364.93	метод спутниковых геодезических измерений (определений)	0.1	—

1	2	3	4	5	6
185	394351.76	2232419.35	метод спутниковых геодезических измерений (определений)	0.1	—
186	394372.29	2232428.80	метод спутниковых геодезических измерений (определений)	0.1	—
187	394432.41	2232461.17	метод спутниковых геодезических измерений (определений)	0.1	—
188	394600.21	2232544.22	метод спутниковых геодезических измерений (определений)	0.1	—
189	394617.04	2232552.36	метод спутниковых геодезических измерений (определений)	0.1	—
190	394628.87	2232560.24	метод спутниковых геодезических измерений (определений)	0.1	—
191	394639.70	2232550.96	метод спутниковых геодезических измерений (определений)	0.1	—
192	394648.73	2232536.45	метод спутниковых геодезических измерений (определений)	0.1	—
193	394651.31	2232530.92	метод спутниковых геодезических измерений (определений)	0.1	—
194	394638.87	2232524.69	метод спутниковых геодезических измерений (определений)	0.1	—
195	394629.00	2232527.17	метод спутниковых геодезических измерений (определений)	0.1	—
196	394607.55	2232518.02	метод спутниковых геодезических измерений (определений)	0.1	—
197	394614.29	2232504.78	метод спутниковых геодезических измерений (определений)	0.1	—
198	394600.65	2232497.36	метод спутниковых геодезических измерений (определений)	0.1	—
199	394593.76	2232511.16	метод спутниковых геодезических измерений (определений)	0.1	—
200	394562.92	2232498.80	метод спутниковых геодезических измерений (определений)	0.1	—
201	394530.32	2232485.67	метод спутниковых геодезических измерений (определений)	0.1	—
202	394507.30	2232477.03	метод спутниковых геодезических измерений (определений)	0.1	—
203	394509.76	2232471.22	метод спутниковых геодезических измерений (определений)	0.1	—
204	394490.63	2232460.68	метод спутниковых геодезических измерений (определений)	0.1	—
205	394471.96	2232450.18	метод спутниковых геодезических измерений (определений)	0.1	—

1	2	3	4	5	6
206	394458.04	2232442.72	метод спутниковых геодезических измерений (определений)	0.1	—
207	394459.92	2232439.20	метод спутниковых геодезических измерений (определений)	0.1	—
208	394473.88	2232446.68	метод спутниковых геодезических измерений (определений)	0.1	—
209	394492.57	2232457.18	метод спутниковых геодезических измерений (определений)	0.1	—
210	394514.84	2232469.46	метод спутниковых геодезических измерений (определений)	0.1	—
211	394512.60	2232474.75	метод спутниковых геодезических измерений (определений)	0.1	—
212	394531.76	2232481.95	метод спутниковых геодезических измерений (определений)	0.1	—
213	394564.42	2232495.08	метод спутниковых геодезических измерений (определений)	0.1	—
214	394591.82	2232506.08	метод спутниковых геодезических измерений (определений)	0.1	—
215	394598.93	2232491.86	метод спутниковых геодезических измерений (определений)	0.1	—
216	394619.61	2232503.12	метод спутниковых геодезических измерений (определений)	0.1	—
217	394613.05	2232516.02	метод спутниковых геодезических измерений (определений)	0.1	—
218	394629.32	2232522.97	метод спутниковых геодезических измерений (определений)	0.1	—
219	394639.33	2232520.45	метод спутниковых геодезических измерений (определений)	0.1	—
220	394653.23	2232527.40	метод спутниковых геодезических измерений (определений)	0.1	—
221	394654.85	2232524.83	метод спутниковых геодезических измерений (определений)	0.1	—
222	394656.53	2232525.55	метод спутниковых геодезических измерений (определений)	0.1	—
223	394682.77	2232480.35	метод спутниковых геодезических измерений (определений)	0.1	—
224	394684.04	2232481.00	метод спутниковых геодезических измерений (определений)	0.1	—
225	394688.36	2232472.82	метод спутниковых геодезических измерений (определений)	0.1	—
226	394705.18	2232439.52	метод спутниковых геодезических измерений (определений)	0.1	—

1	2	3	4	5	6
227	394707.91	2232431.30	метод спутниковых геодезических измерений (определений)	0.1	—
228	394656.70	2232405.67	метод спутниковых геодезических измерений (определений)	0.1	—
229	394632.74	2232394.10	метод спутниковых геодезических измерений (определений)	0.1	—
230	394625.39	2232389.76	метод спутниковых геодезических измерений (определений)	0.1	—
231	394596.29	2232376.37	метод спутниковых геодезических измерений (определений)	0.1	—
232	394583.32	2232369.32	метод спутниковых геодезических измерений (определений)	0.1	—
233	394563.48	2232359.65	метод спутниковых геодезических измерений (определений)	0.1	—
234	394535.00	2232345.17	метод спутниковых геодезических измерений (определений)	0.1	—
235	394511.52	2232334.40	метод спутниковых геодезических измерений (определений)	0.1	—
236	394496.00	2232326.64	метод спутниковых геодезических измерений (определений)	0.1	—
237	394497.72	2232323.02	метод спутниковых геодезических измерений (определений)	0.1	—
238	394513.26	2232330.80	метод спутниковых геодезических измерений (определений)	0.1	—
239	394536.74	2232341.57	метод спутниковых геодезических измерений (определений)	0.1	—
240	394565.26	2232356.07	метод спутниковых геодезических измерений (определений)	0.1	—
241	394585.16	2232365.76	метод спутниковых геодезических измерений (определений)	0.1	—
242	394598.09	2232372.79	метод спутниковых геодезических измерений (определений)	0.1	—
243	394627.25	2232386.22	метод спутниковых геодезических измерений (определений)	0.1	—
244	394634.62	2232390.58	метод спутниковых геодезических измерений (определений)	0.1	—
245	394658.46	2232402.07	метод спутниковых геодезических измерений (определений)	0.1	—
246	394712.81	2232429.28	метод спутниковых геодезических измерений (определений)	0.1	—
247	394712.58	2232429.97	метод спутниковых геодезических измерений (определений)	0.1	—

1	2	3	4	5	6
248	394721.50	2232433.35	метод спутниковых геодезических измерений (определений)	0.1	—
249	394732.41	2232406.19	метод спутниковых геодезических измерений (определений)	0.1	—
250	394754.99	2232350.60	метод спутниковых геодезических измерений (определений)	0.1	—
251	394773.73	2232302.95	метод спутниковых геодезических измерений (определений)	0.1	—
252	394777.45	2232304.41	метод спутниковых геодезических измерений (определений)	0.1	—
253	394758.71	2232352.08	метод спутниковых геодезических измерений (определений)	0.1	—
254	394736.11	2232407.69	метод спутниковых геодезических измерений (определений)	0.1	—
255	394723.76	2232438.49	метод спутниковых геодезических измерений (определений)	0.1	—
256	394711.31	2232433.77	метод спутниковых геодезических измерений (определений)	0.1	—
257	394708.88	2232441.06	метод спутниковых геодезических измерений (определений)	0.1	—
258	394692.98	2232472.56	метод спутниковых геодезических измерений (определений)	0.1	—
259	394776.72	2232500.59	метод спутниковых геодезических измерений (определений)	0.1	—
260	394781.72	2232485.89	метод спутниковых геодезических измерений (определений)	0.1	—
261	394784.42	2232486.76	метод спутниковых геодезических измерений (определений)	0.1	—
262	394787.87	2232476.00	метод спутниковых геодезических измерений (определений)	0.1	—
263	394812.55	2232482.28	метод спутниковых геодезических измерений (определений)	0.1	—
264	394811.97	2232486.76	метод спутниковых геодезических измерений (определений)	0.1	—
265	394839.56	2232491.71	метод спутниковых геодезических измерений (определений)	0.1	—
266	394845.67	2232492.80	метод спутниковых геодезических измерений (определений)	0.1	—
267	394848.87	2232492.89	метод спутниковых геодезических измерений (определений)	0.1	—
268	394868.80	2232488.83	метод спутниковых геодезических измерений (определений)	0.1	—

1	2	3	4	5	6
269	394876.24	2232474.25	метод спутниковых геодезических измерений (определений)	0.1	—
270	394888.20	2232450.60	метод спутниковых геодезических измерений (определений)	0.1	—
271	394893.84	2232439.44	метод спутниковых геодезических измерений (определений)	0.1	—
272	394897.49	2232441.60	метод спутниковых геодезических измерений (определений)	0.1	—
273	394913.75	2232414.19	метод спутниковых геодезических измерений (определений)	0.1	—
274	394926.97	2232392.62	метод спутниковых геодезических измерений (определений)	0.1	—
275	394931.49	2232378.88	метод спутниковых геодезических измерений (определений)	0.1	—
276	394936.94	2232363.76	метод спутниковых геодезических измерений (определений)	0.1	—
277	394952.24	2232320.45	метод спутниковых геодезических измерений (определений)	0.1	—
278	394970.14	2232270.11	метод спутниковых геодезических измерений (определений)	0.1	—
279	394982.12	2232237.80	метод спутниковых геодезических измерений (определений)	0.1	—
280	394989.95	2232218.88	метод спутниковых геодезических измерений (определений)	0.1	—
281	395000.91	2232196.63	метод спутниковых геодезических измерений (определений)	0.1	—
282	395013.06	2232173.72	метод спутниковых геодезических измерений (определений)	0.1	—
283	395036.60	2232127.69	метод спутниковых геодезических измерений (определений)	0.1	—
284	395028.94	2232123.28	метод спутниковых геодезических измерений (определений)	0.1	—
285	395042.91	2232093.01	метод спутниковых геодезических измерений (определений)	0.1	—
286	395048.87	2232079.64	метод спутниковых геодезических измерений (определений)	0.1	—
287	395056.75	2232063.11	метод спутниковых геодезических измерений (определений)	0.1	—
288	395069.62	2232033.99	метод спутниковых геодезических измерений (определений)	0.1	—
289	395073.28	2232035.61	метод спутниковых геодезических измерений (определений)	0.1	—

1	2	3	4	5	6
290	395060.39	2232064.77	метод спутниковых геодезических измерений (определений)	0.1	—
291	395052.51	2232081.32	метод спутниковых геодезических измерений (определений)	0.1	—
292	395046.55	2232094.67	метод спутниковых геодезических измерений (определений)	0.1	—
293	395034.10	2232121.64	метод спутниковых геодезических измерений (определений)	0.1	—
294	395041.90	2232126.11	метод спутниковых геодезических измерений (определений)	0.1	—
295	395016.60	2232175.56	метод спутниковых геодезических измерений (определений)	0.1	—
296	395004.47	2232198.45	метод спутниковых геодезических измерений (определений)	0.1	—
297	394993.59	2232220.54	метод спутниковых геодезических измерений (определений)	0.1	—
298	394985.84	2232239.26	метод спутниковых геодезических измерений (определений)	0.1	—
299	394973.90	2232271.47	метод спутниковых геодезических измерений (определений)	0.1	—
300	394956.02	2232321.73	метод спутниковых геодезических измерений (определений)	0.1	—
301	394940.70	2232365.10	метод спутниковых геодезических измерений (определений)	0.1	—
302	394935.27	2232380.18	метод спутниковых геодезических измерений (определений)	0.1	—
303	394930.63	2232394.32	метод спутниковых геодезических измерений (определений)	0.1	—
304	394918.27	2232414.46	метод спутниковых геодезических измерений (определений)	0.1	—
305	394954.01	2232433.70	метод спутниковых геодезических измерений (определений)	0.1	—
306	394985.07	2232450.82	метод спутниковых геодезических измерений (определений)	0.1	—
307	394990.36	2232443.29	метод спутниковых геодезических измерений (определений)	0.1	—
308	394997.11	2232432.95	метод спутниковых геодезических измерений (определений)	0.1	—
309	395006.25	2232438.54	метод спутниковых геодезических измерений (определений)	0.1	—
310	395019.59	2232415.25	метод спутниковых геодезических измерений (определений)	0.1	—

1	2	3	4	5	6
311	395027.10	2232401.31	метод спутниковых геодезических измерений (определений)	0.1	—
312	395038.49	2232380.88	метод спутниковых геодезических измерений (определений)	0.1	—
313	395059.96	2232341.10	метод спутниковых геодезических измерений (определений)	0.1	—
314	395066.97	2232327.64	метод спутниковых геодезических измерений (определений)	0.1	—
315	395077.26	2232307.17	метод спутниковых геодезических измерений (определений)	0.1	—
316	395088.68	2232285.28	метод спутниковых геодезических измерений (определений)	0.1	—
317	395097.31	2232266.12	метод спутниковых геодезических измерений (определений)	0.1	—
318	395102.16	2232256.50	метод спутниковых геодезических измерений (определений)	0.1	—
319	395091.23	2232250.16	метод спутниковых геодезических измерений (определений)	0.1	—
320	395108.56	2232221.21	метод спутниковых геодезических измерений (определений)	0.1	—
321	395118.34	2232226.06	метод спутниковых геодезических измерений (определений)	0.1	—
322	395132.01	2232201.18	метод спутниковых геодезических измерений (определений)	0.1	—
323	395147.60	2232170.07	метод спутниковых геодезических измерений (определений)	0.1	—
324	395185.03	2232099.10	метод спутниковых геодезических измерений (определений)	0.1	—
325	395188.57	2232100.94	метод спутниковых геодезических измерений (определений)	0.1	—
326	395151.16	2232171.89	метод спутниковых геодезических измерений (определений)	0.1	—
327	395135.55	2232203.04	метод спутниковых геодезических измерений (определений)	0.1	—
328	395119.94	2232231.32	метод спутниковых геодезических измерений (определений)	0.1	—
329	395110.10	2232226.43	метод спутниковых геодезических измерений (определений)	0.1	—
330	395096.75	2232248.74	метод спутниковых геодезических измерений (определений)	0.1	—
331	395107.42	2232254.94	метод спутниковых геодезических измерений (определений)	0.1	—

1	2	3	4	5	6
332	395100.93	2232267.84	метод спутниковых геодезических измерений (определений)	0.1	—
333	395092.28	2232287.02	метод спутниковых геодезических измерений (определений)	0.1	—
334	395080.82	2232308.99	метод спутниковых геодезических измерений (определений)	0.1	—
335	395070.53	2232329.46	метод спутниковых геодезических измерений (определений)	0.1	—
336	395063.50	2232342.98	метод спутниковых геодезических измерений (определений)	0.1	—
337	395042.01	2232382.80	метод спутниковых геодезических измерений (определений)	0.1	—
338	395032.47	2232399.87	метод спутниковых геодезических измерений (определений)	0.1	—
339	395063.12	2232418.30	метод спутниковых геодезических измерений (определений)	0.1	—
340	395061.01	2232421.86	метод спутниковых геодезических измерений (определений)	0.1	—
341	395067.04	2232425.55	метод спутниковых геодезических измерений (определений)	0.1	—
342	395080.79	2232431.17	метод спутниковых геодезических измерений (определений)	0.1	—
343	395092.64	2232435.36	метод спутниковых геодезических измерений (определений)	0.1	—
344	395115.53	2232413.70	метод спутниковых геодезических измерений (определений)	0.1	—
345	395120.82	2232408.45	метод спутниковых геодезических измерений (определений)	0.1	—
346	395132.46	2232395.12	метод спутниковых геодезических измерений (определений)	0.1	—
347	395146.77	2232366.23	метод спутниковых геодезических измерений (определений)	0.1	—
348	395155.12	2232350.13	метод спутниковых геодезических измерений (определений)	0.1	—
349	395170.52	2232316.13	метод спутниковых геодезических измерений (определений)	0.1	—
350	395163.13	2232312.07	метод спутниковых геодезических измерений (определений)	0.1	—
351	395169.41	2232297.41	метод спутниковых геодезических измерений (определений)	0.1	—
352	395173.26	2232287.71	метод спутниковых геодезических измерений (определений)	0.1	—

1	2	3	4	5	6
353	395191.06	2232250.69	метод спутниковых геодезических измерений (определений)	0.1	—
354	395199.21	2232234.84	метод спутниковых геодезических измерений (определений)	0.1	—
355	395204.72	2232217.76	метод спутниковых геодезических измерений (определений)	0.1	—
356	395211.82	2232200.25	метод спутниковых геодезических измерений (определений)	0.1	—
357	395246.16	2232125.73	метод спутниковых геодезических измерений (определений)	0.1	—
358	395249.80	2232127.41	метод спутниковых геодезических измерений (определений)	0.1	—
359	395215.50	2232201.85	метод спутниковых геодезических измерений (определений)	0.1	—
360	395208.48	2232219.12	метод спутниковых геодезических измерений (определений)	0.1	—
361	395202.91	2232236.38	метод спутниковых геодезических измерений (определений)	0.1	—
362	395194.79	2232252.17	метод спутниковых геодезических измерений (определений)	0.1	—
363	395201.98	2232255.03	метод спутниковых геодезических измерений (определений)	0.1	—
364	395238.96	2232266.00	метод спутниковых геодезических измерений (определений)	0.1	—
365	395312.79	2232288.97	метод спутниковых геодезических измерений (определений)	0.1	—
366	395320.25	2232274.10	метод спутниковых геодезических измерений (определений)	0.1	—
367	395333.16	2232245.66	метод спутниковых геодезических измерений (определений)	0.1	—
368	395341.20	2232225.59	метод спутниковых геодезических измерений (определений)	0.1	—
369	395345.58	2232214.02	метод спутниковых геодезических измерений (определений)	0.1	—
370	395352.87	2232191.79	метод спутниковых геодезических измерений (определений)	0.1	—
371	395358.70	2232165.69	метод спутниковых геодезических измерений (определений)	0.1	—
372	395359.08	2232164.47	метод спутниковых геодезических измерений (определений)	0.1	—
373	395362.90	2232165.63	метод спутниковых геодезических измерений (определений)	0.1	—

1	2	3	4	5	6
374	395362.58	2232166.71	метод спутниковых геодезических измерений (определений)	0.1	—
375	395356.73	2232192.85	метод спутниковых геодезических измерений (определений)	0.1	—
376	395349.36	2232215.36	метод спутниковых геодезических измерений (определений)	0.1	—
377	395344.92	2232227.03	метод спутниковых геодезических измерений (определений)	0.1	—
378	395336.84	2232247.24	метод спутниковых геодезических измерений (определений)	0.1	—
379	395323.87	2232275.82	метод спутниковых геодезических измерений (определений)	0.1	—
380	395315.00	2232293.49	метод спутниковых геодезических измерений (определений)	0.1	—
381	395312.66	2232293.11	метод спутниковых геодезических измерений (определений)	0.1	—
382	395307.86	2232291.62	метод спутниковых геодезических измерений (определений)	0.1	—
383	395300.47	2232307.82	метод спутниковых геодезических измерений (определений)	0.1	—
384	395292.23	2232322.06	метод спутниковых геодезических измерений (определений)	0.1	—
385	395287.58	2232332.56	метод спутниковых геодезических измерений (определений)	0.1	—
386	395283.92	2232330.94	метод спутниковых геодезических измерений (определений)	0.1	—
387	395288.65	2232320.24	метод спутниковых геодезических измерений (определений)	0.1	—
388	395296.91	2232305.98	метод спутниковых геодезических измерений (определений)	0.1	—
389	395304.01	2232290.43	метод спутниковых геодезических измерений (определений)	0.1	—
390	395237.80	2232269.82	метод спутниковых геодезических измерений (определений)	0.1	—
391	395200.68	2232258.81	метод спутниковых геодезических измерений (определений)	0.1	—
392	395193.01	2232255.77	метод спутниковых геодезических измерений (определений)	0.1	—
393	395176.92	2232289.31	метод спутниковых геодезических измерений (определений)	0.1	—
394	395173.11	2232298.93	метод спутниковых геодезических измерений (определений)	0.1	—

1	2	3	4	5	6
395	395168.23	2232310.31	метод спутниковых геодезических измерений (определений)	0.1	—
396	395175.70	2232314.41	метод спутниковых геодезических измерений (определений)	0.1	—
397	395158.72	2232351.87	метод спутниковых геодезических измерений (определений)	0.1	—
398	395150.33	2232368.03	метод спутниковых геодезических измерений (определений)	0.1	—
399	395135.82	2232397.36	метод спутниковых геодезических измерений (определений)	0.1	—
400	395123.74	2232411.19	метод спутниковых геодезических измерений (определений)	0.1	—
401	395118.31	2232416.58	метод спутниковых геодезических измерений (определений)	0.1	—
402	395093.62	2232439.94	метод спутниковых геодезических измерений (определений)	0.1	—
403	395079.37	2232434.91	метод спутниковых геодезических измерений (определений)	0.1	—
404	395065.22	2232429.13	метод спутниковых геодезических измерений (определений)	0.1	—
405	395055.57	2232423.22	метод спутниковых геодезических измерений (определений)	0.1	—
406	395057.66	2232419.68	метод спутниковых геодезических измерений (определений)	0.1	—
407	395030.54	2232403.37	метод спутниковых геодезических измерений (определений)	0.1	—
408	395023.09	2232417.19	метод спутниковых геодезических измерений (определений)	0.1	—
409	395007.67	2232444.10	метод спутниковых геодезических измерений (определений)	0.1	—
410	394998.33	2232438.39	метод спутниковых геодезических измерений (определений)	0.1	—
411	394993.68	2232445.53	метод спутниковых геодезических измерений (определений)	0.1	—
412	394986.29	2232456.06	метод спутниковых геодезических измерений (определений)	0.1	—
413	394952.09	2232437.22	метод спутниковых геодезических измерений (определений)	0.1	—
414	394916.20	2232417.89	метод спутниковых геодезических измерений (определений)	0.1	—
415	394900.94	2232443.62	метод спутниковых геодезических измерений (определений)	0.1	—

1	2	3	4	5	6
416	394939.36	2232466.04	метод спутниковых геодезических измерений (определений)	0.1	—
417	394932.05	2232481.00	метод спутниковых геодезических измерений (определений)	0.1	—
418	394928.45	2232479.24	метод спутниковых геодезических измерений (определений)	0.1	—
419	394934.14	2232467.62	метод спутниковых геодезических измерений (определений)	0.1	—
420	394895.48	2232445.06	метод спутниковых геодезических измерений (определений)	0.1	—
421	394891.76	2232452.40	метод спутниковых геодезических измерений (определений)	0.1	—
422	394879.80	2232476.07	метод спутниковых геодезических измерений (определений)	0.1	—
423	394871.48	2232492.37	метод спутниковых геодезических измерений (определений)	0.1	—
424	394849.21	2232496.91	метод спутниковых геодезических измерений (определений)	0.1	—
425	394845.25	2232496.80	метод спутниковых геодезических измерений (определений)	0.1	—
426	394838.86	2232495.65	метод спутниковых геодезических измерений (определений)	0.1	—
427	394807.51	2232490.02	метод спутниковых геодезических измерений (определений)	0.1	—
428	394808.13	2232485.28	метод спутниковых геодезических измерений (определений)	0.1	—
429	394790.53	2232480.80	метод спутниковых геодезических измерений (определений)	0.1	—
430	394787.00	2232491.80	метод спутниковых геодезических измерений (определений)	0.1	—
431	394784.24	2232490.91	метод спутниковых геодезических измерений (определений)	0.1	—
432	394779.22	2232505.65	метод спутниковых геодезических измерений (определений)	0.1	—
433	394691.12	2232476.16	метод спутниковых геодезических измерений (определений)	0.1	—
434	394685.74	2232486.34	метод спутниковых геодезических измерений (определений)	0.1	—
435	394684.33	2232485.63	метод спутниковых геодезических измерений (определений)	0.1	—
436	394660.23	2232527.13	метод спутниковых геодезических измерений (определений)	0.1	—

1	2	3	4	5	6
437	394697.58	2232542.99	метод спутниковых геодезических измерений (определений)	0.1	—
438	394708.26	2232547.13	метод спутниковых геодезических измерений (определений)	0.1	—
439	394733.38	2232558.60	метод спутниковых геодезических измерений (определений)	0.1	—
440	394744.08	2232563.67	метод спутниковых геодезических измерений (определений)	0.1	—
441	394739.24	2232575.82	метод спутниковых геодезических измерений (определений)	0.1	—
442	394748.91	2232579.81	метод спутниковых геодезических измерений (определений)	0.1	—
443	394822.08	2232609.77	метод спутниковых геодезических измерений (определений)	0.1	—
444	394846.13	2232620.39	метод спутниковых геодезических измерений (определений)	0.1	—
445	394858.40	2232619.83	метод спутниковых геодезических измерений (определений)	0.1	—
446	394866.92	2232623.38	метод спутниковых геодезических измерений (определений)	0.1	—
447	394905.36	2232638.87	метод спутниковых геодезических измерений (определений)	0.1	—
448	394926.01	2232591.80	метод спутниковых геодезических измерений (определений)	0.1	—
449	394936.38	2232565.23	метод спутниковых геодезических измерений (определений)	0.1	—
450	394940.10	2232566.69	метод спутниковых геодезических измерений (определений)	0.1	—
451	394929.71	2232593.34	метод спутниковых геодезических измерений (определений)	0.1	—
452	394910.29	2232637.45	метод спутниковых геодезических измерений (определений)	0.1	—
453	394920.71	2232641.77	метод спутниковых геодезических измерений (определений)	0.1	—
454	394926.94	2232643.69	метод спутниковых геодезических измерений (определений)	0.1	—
455	394931.18	2232634.56	метод спутниковых геодезических измерений (определений)	0.1	—
456	394945.33	2232639.06	метод спутниковых геодезических измерений (определений)	0.1	—
457	394967.33	2232644.38	метод спутниковых геодезических измерений (определений)	0.1	—

1	2	3	4	5	6
458	394969.74	2232634.09	метод спутниковых геодезических измерений (определений)	0.1	—
459	394976.03	2232634.65	метод спутниковых геодезических измерений (определений)	0.1	—
460	394978.02	2232622.37	метод спутниковых геодезических измерений (определений)	0.1	—
461	394975.82	2232621.97	метод спутниковых геодезических измерений (определений)	0.1	—
462	394976.54	2232618.03	метод спутниковых геодезических измерений (определений)	0.1	—
463	394982.60	2232619.13	метод спутниковых геодезических измерений (определений)	0.1	—
464	394979.39	2232638.97	метод спутниковых геодезических измерений (определений)	0.1	—
465	394972.84	2232638.39	метод спутниковых геодезических измерений (определений)	0.1	—
466	394969.60	2232652.17	метод спутниковых геодезических измерений (определений)	0.1	—
467	394982.25	2232655.26	метод спутниковых геодезических измерений (определений)	0.1	—
468	394972.91	2232694.39	метод спутниковых геодезических измерений (определений)	0.1	—
469	394949.22	2232687.77	метод спутниковых геодезических измерений (определений)	0.1	—
470	394924.88	2232752.77	метод спутниковых геодезических измерений (определений)	0.1	—
471	394926.24	2232753.32	метод спутниковых геодезических измерений (определений)	0.1	—
472	394921.14	2232772.66	метод спутниковых геодезических измерений (определений)	0.1	—
473	394923.16	2232775.93	метод спутниковых геодезических измерений (определений)	0.1	—
474	394949.60	2232785.92	метод спутниковых геодезических измерений (определений)	0.1	—
475	394948.18	2232789.66	метод спутниковых геодезических измерений (определений)	0.1	—
476	394920.48	2232779.19	метод спутниковых геодезических измерений (определений)	0.1	—
477	394916.84	2232773.30	метод спутниковых геодезических измерений (определений)	0.1	—
478	394921.48	2232755.72	метод спутниковых геодезических измерений (определений)	0.1	—

1	2	3	4	5	6
479	394919.76	2232755.03	метод спутниковых геодезических измерений (определений)	0.1	—
480	394946.76	2232682.93	метод спутниковых геодезических измерений (определений)	0.1	—
481	394969.99	2232689.41	метод спутниковых геодезических измерений (определений)	0.1	—
482	394977.43	2232658.20	метод спутниковых геодезических измерений (определений)	0.1	—
483	394964.78	2232655.11	метод спутниковых геодезических измерений (определений)	0.1	—
484	394966.41	2232648.28	метод спутниковых геодезических измерений (определений)	0.1	—
485	394944.25	2232642.92	метод спутниковых геодезических измерений (определений)	0.1	—
486	394933.32	2232639.44	метод спутниковых геодезических измерений (определений)	0.1	—
487	394929.10	2232648.55	метод спутниковых геодезических измерений (определений)	0.1	—
488	394919.35	2232645.53	метод спутниковых геодезических измерений (определений)	0.1	—
489	394908.77	2232641.16	метод спутниковых геодезических измерений (определений)	0.1	—
490	394907.64	2232644.09	метод спутниковых геодезических измерений (определений)	0.1	—
491	394865.40	2232627.08	метод спутниковых геодезических измерений (определений)	0.1	—
492	394857.68	2232623.87	метод спутниковых геодезических измерений (определений)	0.1	—
493	394845.37	2232624.43	метод спутниковых геодезических измерений (определений)	0.1	—
494	394820.52	2232613.45	метод спутниковых геодезических измерений (определений)	0.1	—
495	394747.39	2232583.51	метод спутниковых геодезических измерений (определений)	0.1	—
496	394734.06	2232578.00	метод спутниковых геодезических измерений (определений)	0.1	—
497	394738.98	2232565.67	метод спутниковых геодезических измерений (определений)	0.1	—
498	394731.70	2232562.22	метод спутниковых геодезических измерений (определений)	0.1	—
499	394706.70	2232550.81	метод спутниковых геодезических измерений (определений)	0.1	—

1	2	3	4	5	6
500	394696.08	2232546.69	метод спутниковых геодезических измерений (определений)	0.1	—
501	394656.41	2232529.85	метод спутниковых геодезических измерений (определений)	0.1	—
502	394652.25	2232538.35	метод спутниковых геодезических измерений (определений)	0.1	—
503	394642.78	2232553.60	метод спутниковых геодезических измерений (определений)	0.1	—
504	394632.33	2232562.54	метод спутниковых геодезических измерений (определений)	0.1	—
505	394639.59	2232571.05	метод спутниковых геодезических измерений (определений)	0.1	—
506	394633.50	2232591.21	метод спутниковых геодезических измерений (определений)	0.1	—
507	394674.45	2232611.76	метод спутниковых геодезических измерений (определений)	0.1	—
508	394693.52	2232612.74	метод спутниковых геодезических измерений (определений)	0.1	—
509	394740.52	2232632.94	метод спутниковых геодезических измерений (определений)	0.1	—
510	394736.32	2232642.02	метод спутниковых геодезических измерений (определений)	0.1	—
511	394766.43	2232655.96	метод спутниковых геодезических измерений (определений)	0.1	—
512	394803.28	2232672.35	метод спутниковых геодезических измерений (определений)	0.1	—
513	394801.02	2232678.32	метод спутниковых геодезических измерений (определений)	0.1	—
514	394818.77	2232687.23	метод спутниковых геодезических измерений (определений)	0.1	—
515	394821.34	2232681.41	метод спутниковых геодезических измерений (определений)	0.1	—
516	394856.04	2232698.39	метод спутниковых геодезических измерений (определений)	0.1	—
517	394854.28	2232701.99	метод спутниковых геодезических измерений (определений)	0.1	—
518	394823.32	2232686.83	метод спутниковых геодезических измерений (определений)	0.1	—
519	394820.73	2232692.69	метод спутниковых геодезических измерений (определений)	0.1	—
520	394796.00	2232680.28	метод спутниковых геодезических измерений (определений)	0.1	—

1	2	3	4	5	6
521	394798.20	2232674.47	метод спутниковых геодезических измерений (определений)	0.1	—
522	394764.77	2232659.60	метод спутниковых геодезических измерений (определений)	0.1	—
523	394731.00	2232643.98	метод спутниковых геодезических измерений (определений)	0.1	—
524	394735.16	2232635.00	метод спутниковых геодезических измерений (определений)	0.1	—
525	394692.60	2232616.70	метод спутниковых геодезических измерений (определений)	0.1	—
526	394673.41	2232615.72	метод спутниковых геодезических измерений (определений)	0.1	—
527	394632.31	2232595.10	метод спутниковых геодезических измерений (определений)	0.1	—
528	394622.10	2232628.88	метод спутниковых геодезических измерений (определений)	0.1	—
529	394639.25	2232648.83	метод спутниковых геодезических измерений (определений)	0.1	—
530	394736.53	2232680.68	метод спутниковых геодезических измерений (определений)	0.1	—
531	394735.29	2232684.48	метод спутниковых геодезических измерений (определений)	0.1	—
532	394636.95	2232652.29	метод спутниковых геодезических измерений (определений)	0.1	—
533	394617.64	2232629.82	метод спутниковых геодезических измерений (определений)	0.1	—
534	394628.69	2232593.28	метод спутниковых геодезических измерений (определений)	0.1	—
535	394619.17	2232588.53	метод спутниковых геодезических измерений (определений)	0.1	—
536	394582.73	2232605.62	метод спутниковых геодезических измерений (определений)	0.1	—
537	394560.67	2232601.63	метод спутниковых геодезических измерений (определений)	0.1	—
538	394527.83	2232596.65	метод спутниковых геодезических измерений (определений)	0.1	—
539	394496.90	2232590.20	метод спутниковых геодезических измерений (определений)	0.1	—
540	394491.51	2232619.08	метод спутниковых геодезических измерений (определений)	0.1	—
541	394489.73	2232630.51	метод спутниковых геодезических измерений (определений)	0.1	—

1	2	3	4	5	6
542	394508.40	2232634.73	метод спутниковых геодезических измерений (определений)	0.1	—
543	394526.65	2232655.51	метод спутниковых геодезических измерений (определений)	0.1	—
544	394562.32	2232663.48	метод спутниковых геодезических измерений (определений)	0.1	—
545	394561.44	2232667.38	метод спутниковых геодезических измерений (определений)	0.1	—
546	394524.51	2232659.15	метод спутниковых геодезических измерений (определений)	0.1	—
547	394506.26	2232638.35	метод спутниковых геодезических измерений (определений)	0.1	—
548	394489.38	2232634.53	метод спутниковых геодезических измерений (определений)	0.1	—
549	394488.38	2232664.31	метод спутниковых геодезических измерений (определений)	0.1	—
550	394484.43	2232679.87	метод спутниковых геодезических измерений (определений)	0.1	—
551	394494.87	2232682.73	метод спутниковых геодезических измерений (определений)	0.1	—
552	394495.40	2232686.11	метод спутниковых геодезических измерений (определений)	0.1	—
553	394511.52	2232691.33	метод спутниковых геодезических измерений (определений)	0.1	—
554	394510.26	2232695.13	метод спутниковых геодезических измерений (определений)	0.1	—
555	394491.82	2232689.17	метод спутниковых геодезических измерений (определений)	0.1	—
556	394491.31	2232685.91	метод спутниковых геодезических измерений (определений)	0.1	—
557	394483.58	2232683.79	метод спутниковых геодезических измерений (определений)	0.1	—
558	394480.53	2232695.35	метод спутниковых геодезических измерений (определений)	0.1	—
559	394485.95	2232698.94	метод спутниковых геодезических измерений (определений)	0.1	—
560	394506.38	2232707.41	метод спутниковых геодезических измерений (определений)	0.1	—
561	394546.67	2232711.51	метод спутниковых геодезических измерений (определений)	0.1	—
562	394546.25	2232715.49	метод спутниковых геодезических измерений (определений)	0.1	—

1	2	3	4	5	6
563	394505.40	2232711.33	метод спутниковых геодезических измерений (определений)	0.1	—
564	394484.07	2232702.50	метод спутниковых геодезических измерений (определений)	0.1	—
565	394475.93	2232697.09	метод спутниковых геодезических измерений (определений)	0.1	—
566	394478.65	2232686.77	метод спутниковых геодезических измерений (определений)	0.1	—
567	394448.82	2232679.69	метод спутниковых геодезических измерений (определений)	0.1	—
568	394449.74	2232675.79	метод спутниковых геодезических измерений (определений)	0.1	—
569	394479.60	2232682.89	метод спутниковых геодезических измерений (определений)	0.1	—
570	394484.40	2232663.75	метод спутниковых геодезических измерений (определений)	0.1	—
571	394485.46	2232631.98	метод спутниковых геодезических измерений (определений)	0.1	—
572	394487.28	2232620.28	метод спутниковых геодезических измерений (определений)	0.1	—
573	394473.25	2232617.15	метод спутниковых геодезических измерений (определений)	0.1	—
574	394456.87	2232612.80	метод спутниковых геодезических измерений (определений)	0.1	—
575	394435.76	2232606.18	метод спутниковых геодезических измерений (определений)	0.1	—
576	394431.30	2232605.02	метод спутниковых геодезических измерений (определений)	0.1	—
577	394409.86	2232608.15	метод спутниковых геодезических измерений (определений)	0.1	—
578	394391.10	2232610.18	метод спутниковых геодезических измерений (определений)	0.1	—
579	394381.76	2232611.83	метод спутниковых геодезических измерений (определений)	0.1	—
580	394341.78	2232604.70	метод спутниковых геодезических измерений (определений)	0.1	—
581	394316.80	2232592.70	метод спутниковых геодезических измерений (определений)	0.1	—
582	394293.46	2232589.19	метод спутниковых геодезических измерений (определений)	0.1	—
583	394298.92	2232543.94	метод спутниковых геодезических измерений (определений)	0.1	—

1	2	3	4	5	6
584	394257.15	2232536.14	метод спутниковых геодезических измерений (определений)	0.1	—
585	394253.39	2232525.26	метод спутниковых геодезических измерений (определений)	0.1	—
586	394271.49	2232670.46	метод спутниковых геодезических измерений (определений)	0.1	—
587	394272.95	2232670.81	метод спутниковых геодезических измерений (определений)	0.1	—
588	394279.22	2232684.07	метод спутниковых геодезических измерений (определений)	0.1	—
589	394347.97	2232694.84	метод спутниковых геодезических измерений (определений)	0.1	—
590	394347.35	2232698.78	метод спутниковых геодезических измерений (определений)	0.1	—
591	394276.52	2232687.69	метод спутниковых геодезических измерений (определений)	0.1	—
592	394272.62	2232679.45	метод спутниковых геодезических измерений (определений)	0.1	—
593	394273.39	2232685.63	метод спутниковых геодезических измерений (определений)	0.1	—
594	394276.18	2232717.05	метод спутниковых геодезических измерений (определений)	0.1	—
595	394385.20	2232733.38	метод спутниковых геодезических измерений (определений)	0.1	—
596	394377.90	2232766.67	метод спутниковых геодезических измерений (определений)	0.1	—
597	394446.84	2232787.17	метод спутниковых геодезических измерений (определений)	0.1	—
598	394450.12	2232794.56	метод спутниковых геодезических измерений (определений)	0.1	—
599	394464.06	2232799.72	метод спутниковых геодезических измерений (определений)	0.1	—
600	394463.24	2232803.20	метод спутниковых геодезических измерений (определений)	0.1	—
601	394481.05	2232808.80	метод спутниковых геодезических измерений (определений)	0.1	—
602	394509.81	2232821.64	метод спутниковых геодезических измерений (определений)	0.1	—
603	394514.34	2232809.01	метод спутниковых геодезических измерений (определений)	0.1	—
604	394549.20	2232821.47	метод спутниковых геодезических измерений (определений)	0.1	—

1	2	3	4	5	6
605	394588.74	2232837.07	метод спутниковых геодезических измерений (определений)	0.1	—
606	394619.42	2232848.91	метод спутниковых геодезических измерений (определений)	0.1	—
607	394649.63	2232864.95	метод спутниковых геодезических измерений (определений)	0.1	—
608	394619.87	2232911.46	метод спутниковых геодезических измерений (определений)	0.1	—
609	394616.51	2232909.30	метод спутниковых геодезических измерений (определений)	0.1	—
610	394643.93	2232866.45	метод спутниковых геодезических измерений (определений)	0.1	—
611	394617.76	2232852.55	метод спутниковых геодезических измерений (определений)	0.1	—
612	394587.28	2232840.79	метод спутниковых геодезических измерений (определений)	0.1	—
613	394547.80	2232825.21	метод спутниковых геодезических измерений (определений)	0.1	—
614	394516.76	2232814.13	метод спутниковых геодезических измерений (определений)	0.1	—
615	394512.11	2232827.06	метод спутниковых геодезических измерений (определений)	0.1	—
616	394479.63	2232812.54	метод спутниковых геодезических измерений (определений)	0.1	—
617	394458.50	2232805.90	метод спутниковых геодезических измерений (определений)	0.1	—
618	394459.36	2232802.24	метод спутниковых геодезических измерений (определений)	0.1	—
619	394444.78	2232796.84	метод спутниковых геодезических измерений (определений)	0.1	—
620	394445.72	2232794.66	метод спутниковых геодезических измерений (определений)	0.1	—
621	394443.90	2232790.47	метод спутниковых геодезических измерений (определений)	0.1	—
622	394378.47	2232771.29	метод спутниковых геодезических измерений (определений)	0.1	—
623	394378.03	2232772.09	метод спутниковых геодезических измерений (определений)	0.1	—
624	394375.77	2232772.69	метод спутниковых геодезических измерений (определений)	0.1	—
625	394374.44	2232772.22	метод спутниковых геодезических измерений (определений)	0.1	—

1	2	3	4	5	6
626	394372.11	2232769.87	метод спутниковых геодезических измерений (определений)	0.1	—
627	394373.69	2232767.18	метод спутниковых геодезических измерений (определений)	0.1	—
628	394380.38	2232736.70	метод спутниковых геодезических измерений (определений)	0.1	—
629	394272.48	2232720.53	метод спутниковых геодезических измерений (определений)	0.1	—
630	394269.41	2232686.05	метод спутниковых геодезических измерений (определений)	0.1	—
631	394267.87	2232673.70	метод спутниковых геодезических измерений (определений)	0.1	—
632	394259.93	2232671.80	метод спутниковых геодезических измерений (определений)	0.1	—
633	394247.06	2232670.78	метод спутниковых геодезических измерений (определений)	0.1	—
634	394198.89	2232666.50	метод спутниковых геодезических измерений (определений)	0.1	—
635	394181.75	2232665.53	метод спутниковых геодезических измерений (определений)	0.1	—
636	394179.03	2232665.55	метод спутниковых геодезических измерений (определений)	0.1	—
637	394162.46	2232664.26	метод спутниковых геодезических измерений (определений)	0.1	—
638	394152.67	2232663.34	метод спутниковых геодезических измерений (определений)	0.1	—
639	394140.77	2232662.02	метод спутниковых геодезических измерений (определений)	0.1	—
640	394120.68	2232659.56	метод спутниковых геодезических измерений (определений)	0.1	—
641	394121.08	2232654.38	метод спутниковых геодезических измерений (определений)	0.1	—
642	394105.53	2232652.80	метод спутниковых геодезических измерений (определений)	0.1	—
643	394105.20	2232657.79	метод спутниковых геодезических измерений (определений)	0.1	—
644	394072.34	2232654.25	метод спутниковых геодезических измерений (определений)	0.1	—
645	394065.73	2232644.86	метод спутниковых геодезических измерений (определений)	0.1	—
646	394031.20	2232640.23	метод спутниковых геодезических измерений (определений)	0.1	—

1	2	3	4	5	6
647	393996.51	2232635.96	метод спутниковых геодезических измерений (определений)	0.1	—
648	393977.80	2232633.67	метод спутниковых геодезических измерений (определений)	0.1	—
649	393963.25	2232632.13	метод спутниковых геодезических измерений (определений)	0.1	—
650	393949.51	2232644.50	метод спутниковых геодезических измерений (определений)	0.1	—
651	393914.83	2232642.23	метод спутниковых геодезических измерений (определений)	0.1	—
652	393916.43	2232628.05	метод спутниковых геодезических измерений (определений)	0.1	—
653	393901.33	2232627.25	метод спутниковых геодезических измерений (определений)	0.1	—
654	393900.71	2232634.11	метод спутниковых геодезических измерений (определений)	0.1	—
655	393859.73	2232627.67	метод спутниковых геодезических измерений (определений)	0.1	—
656	393861.84	2232608.37	метод спутниковых геодезических измерений (определений)	0.1	—
657	393781.67	2232601.04	метод спутниковых геодезических измерений (определений)	0.1	—
658	393781.11	2232609.47	метод спутниковых геодезических измерений (определений)	0.1	—
659	393721.37	2232605.11	метод спутниковых геодезических измерений (определений)	0.1	—
660	393674.81	2232600.67	метод спутниковых геодезических измерений (определений)	0.1	—
661	393675.29	2232595.63	метод спутниковых геодезических измерений (определений)	0.1	—
662	393636.30	2232589.60	метод спутниковых геодезических измерений (определений)	0.1	—
663	393636.92	2232585.64	метод спутниковых геодезических измерений (определений)	0.1	—
664	393679.63	2232592.25	метод спутниковых геодезических измерений (определений)	0.1	—
665	393679.17	2232597.07	метод спутниковых геодезических измерений (определений)	0.1	—
666	393721.71	2232601.13	метод спутниковых геодезических измерений (определений)	0.1	—
667	393777.39	2232605.19	метод спутниковых геодезических измерений (определений)	0.1	—

1	2	3	4	5	6
668	393777.95	2232596.68	метод спутниковых геодезических измерений (определений)	0.1	—
669	393866.26	2232604.75	метод спутниковых геодезических измерений (определений)	0.1	—
670	393864.13	2232624.31	метод спутниковых геодезических измерений (определений)	0.1	—
671	393897.11	2232629.49	метод спутниковых геодезических измерений (определений)	0.1	—
672	393897.69	2232623.05	метод спутниковых геодезических измерений (определений)	0.1	—
673	393920.87	2232624.29	метод спутниковых геодезических измерений (определений)	0.1	—
674	393919.27	2232638.51	метод спутниковых геодезических измерений (определений)	0.1	—
675	393948.09	2232640.40	метод спутниковых геодезических измерений (определений)	0.1	—
676	393961.89	2232627.97	метод спутниковых геодезических измерений (определений)	0.1	—
677	393978.26	2232629.69	метод спутниковых геодезических измерений (определений)	0.1	—
678	393995.15	2232631.76	метод спутниковых геодезических измерений (определений)	0.1	—
679	393997.61	2232619.21	метод спутниковых геодезических измерений (определений)	0.1	—
680	393992.57	2232617.88	метод спутниковых геодезических измерений (определений)	0.1	—
681	394000.05	2232590.66	метод спутниковых геодезических измерений (определений)	0.1	—
682	394005.58	2232575.57	метод спутниковых геодезических измерений (определений)	0.1	—
683	394005.69	2232572.96	метод спутниковых геодезических измерений (определений)	0.1	—
684	394009.87	2232573.23	метод спутниковых геодезических измерений (определений)	0.1	—
685	394010.94	2232548.54	метод спутниковых геодезических измерений (определений)	0.1	—
686	393989.86	2232546.22	метод спутниковых геодезических измерений (определений)	0.1	—
687	393990.30	2232542.24	метод спутниковых геодезических измерений (определений)	0.1	—
688	394015.10	2232544.98	метод спутниковых геодезических измерений (определений)	0.1	—

1	2	3	4	5	6
689	394013.63	2232577.49	метод спутниковых геодезических измерений (определений)	0.1	—
690	394009.51	2232577.22	метод спутниковых геодезических измерений (определений)	0.1	—
691	394003.87	2232591.88	метод спутниковых геодезических измерений (определений)	0.1	—
692	393997.49	2232615.04	метод спутниковых геодезических измерений (определений)	0.1	—
693	394002.25	2232616.29	метод спутниковых геодезических измерений (определений)	0.1	—
694	393999.12	2232632.24	метод спутниковых геодезических измерений (определений)	0.1	—
695	394031.72	2232636.27	метод спутниковых геодезических измерений (определений)	0.1	—
696	394067.99	2232641.12	метод спутниковых геодезических измерений (определений)	0.1	—
697	394074.56	2232650.47	метод спутниковых геодезических измерений (определений)	0.1	—
698	394101.48	2232653.37	метод спутниковых геодезических измерений (определений)	0.1	—
699	394101.81	2232648.40	метод спутниковых геодезических измерений (определений)	0.1	—
700	394125.38	2232650.80	метод спутниковых геодезических измерений (определений)	0.1	—
701	394124.96	2232656.06	метод спутниковых геодезических измерений (определений)	0.1	—
702	394141.23	2232658.04	метод спутниковых геодезических измерений (определений)	0.1	—
703	394153.07	2232659.36	метод спутниковых геодезических измерений (определений)	0.1	—
704	394162.80	2232660.28	метод спутниковых геодезических измерений (определений)	0.1	—
705	394179.17	2232661.55	метод спутниковых геодезических измерений (определений)	0.1	—
706	394181.85	2232661.53	метод спутниковых геодезических измерений (определений)	0.1	—
707	394199.17	2232662.50	метод спутниковых геодезических измерений (определений)	0.1	—
708	394247.38	2232666.80	метод спутниковых геодезических измерений (определений)	0.1	—
709	394264.10	2232667.91	метод спутниковых геодезических измерений (определений)	0.1	—

1	2	3	4	5	6
710	394264.07	2232668.68	метод спутниковых геодезических измерений (определений)	0.1	—
711	394267.34	2232669.47	метод спутниковых геодезических измерений (определений)	0.1	—
712	394245.76	2232496.37	метод спутниковых геодезических измерений (определений)	0.1	—
713	394178.69	2232437.32	метод спутниковых геодезических измерений (определений)	0.1	—
714	394203.03	2232362.24	метод спутниковых геодезических измерений (определений)	0.1	—
715	394286.85	2232089.72	метод спутниковых геодезических измерений (определений)	0.1	—
716	394296.25	2232046.94	метод спутниковых геодезических измерений (определений)	0.1	—
717	394311.21	2231956.61	метод спутниковых геодезических измерений (определений)	0.1	—
718	394328.98	2231867.08	метод спутниковых геодезических измерений (определений)	0.1	—
719	394331.97	2231767.79	метод спутниковых геодезических измерений (определений)	0.1	—
720	394332.14	2231766.40	метод спутниковых геодезических измерений (определений)	0.1	—
721	394327.88	2231767.50	метод спутниковых геодезических измерений (определений)	0.1	—
722	394327.60	2231787.29	метод спутниковых геодезических измерений (определений)	0.1	—
723	394322.36	2231787.62	метод спутниковых геодезических измерений (определений)	0.1	—
724	394321.13	2231832.86	метод спутниковых геодезических измерений (определений)	0.1	—
725	394320.10	2231843.66	метод спутниковых геодезических измерений (определений)	0.1	—
726	394316.91	2231865.35	метод спутниковых геодезических измерений (определений)	0.1	—
727	394316.14	2231869.60	метод спутниковых геодезических измерений (определений)	0.1	—
728	394318.38	2231870.01	метод спутниковых геодезических измерений (определений)	0.1	—
729	394316.66	2231880.12	метод спутниковых геодезических измерений (определений)	0.1	—
730	394310.86	2231879.24	метод спутниковых геодезических измерений (определений)	0.1	—

1	2	3	4	5	6
731	394303.43	2231883.62	метод спутниковых геодезических измерений (определений)	0.1	—
732	394296.42	2231888.34	метод спутниковых геодезических измерений (определений)	0.1	—
733	394284.22	2231952.50	метод спутниковых геодезических измерений (определений)	0.1	—
734	394281.95	2231963.99	метод спутниковых геодезических измерений (определений)	0.1	—
735	394284.40	2231964.96	метод спутниковых геодезических измерений (определений)	0.1	—
736	394268.50	2232022.27	метод спутниковых геодезических измерений (определений)	0.1	—
737	394257.15	2232066.77	метод спутниковых геодезических измерений (определений)	0.1	—
738	394247.41	2232098.58	метод спутниковых геодезических измерений (определений)	0.1	—
739	394241.94	2232115.75	метод спутниковых геодезических измерений (определений)	0.1	—
740	394235.73	2232127.27	метод спутниковых геодезических измерений (определений)	0.1	—
741	394220.18	2232181.95	метод спутниковых геодезических измерений (определений)	0.1	—
742	394213.24	2232204.11	метод спутниковых геодезических измерений (определений)	0.1	—
743	394216.62	2232225.48	метод спутниковых геодезических измерений (определений)	0.1	—
744	394207.90	2232259.01	метод спутниковых геодезических измерений (определений)	0.1	—
745	394199.06	2232287.78	метод спутниковых геодезических измерений (определений)	0.1	—
746	394185.97	2232326.78	метод спутниковых геодезических измерений (определений)	0.1	—
747	394182.31	2232338.52	метод спутниковых геодезических измерений (определений)	0.1	—
748	394157.29	2232387.38	метод спутниковых геодезических измерений (определений)	0.1	—
749	394138.60	2232423.06	метод спутниковых геодезических измерений (определений)	0.1	—
750	394134.68	2232424.74	метод спутниковых геодезических измерений (определений)	0.1	—
751	394132.88	2232433.33	метод спутниковых геодезических измерений (определений)	0.1	—

1	2	3	4	5	6
752	394129.51	2232452.06	метод спутниковых геодезических измерений (определений)	0.1	—
753	394109.76	2232447.53	метод спутниковых геодезических измерений (определений)	0.1	—
754	394076.79	2232437.94	метод спутниковых геодезических измерений (определений)	0.1	—
755	394046.61	2232429.48	метод спутниковых геодезических измерений (определений)	0.1	—
756	394040.04	2232457.59	метод спутниковых геодезических измерений (определений)	0.1	—
757	394038.95	2232470.33	метод спутниковых геодезических измерений (определений)	0.1	—
758	394037.79	2232492.97	метод спутниковых геодезических измерений (определений)	0.1	—
759	394046.70	2232493.81	метод спутниковых геодезических измерений (определений)	0.1	—
760	394057.09	2232494.27	метод спутниковых геодезических измерений (определений)	0.1	—
761	394060.57	2232493.61	метод спутниковых геодезических измерений (определений)	0.1	—
762	394086.71	2232488.69	метод спутниковых геодезических измерений (определений)	0.1	—
763	394105.73	2232484.60	метод спутниковых геодезических измерений (определений)	0.1	—
764	394114.29	2232482.97	метод спутниковых геодезических измерений (определений)	0.1	—
765	394133.37	2232480.31	метод спутниковых геодезических измерений (определений)	0.1	—
766	394133.93	2232484.27	метод спутниковых геодезических измерений (определений)	0.1	—
767	394114.95	2232486.91	метод спутниковых геодезических измерений (определений)	0.1	—
768	394106.51	2232488.52	метод спутниковых геодезических измерений (определений)	0.1	—
769	394087.53	2232492.61	метод спутниковых геодезических измерений (определений)	0.1	—
770	394061.31	2232497.53	метод спутниковых геодезических измерений (определений)	0.1	—
771	394057.39	2232498.29	метод спутниковых геодезических измерений (определений)	0.1	—
772	394046.42	2232497.81	метод спутниковых геодезических измерений (определений)	0.1	—

1	2	3	4	5	6
773	394033.61	2232496.59	метод спутниковых геодезических измерений (определений)	0.1	—
774	394034.84	2232471.98	метод спутниковых геодезических измерений (определений)	0.1	—
775	394020.62	2232470.26	метод спутниковых геодезических измерений (определений)	0.1	—
776	394017.74	2232489.75	метод спутниковых геодезических измерений (определений)	0.1	—
777	393992.68	2232486.11	метод спутниковых геодезических измерений (определений)	0.1	—
778	393969.91	2232481.53	метод спутниковых геодезических измерений (определений)	0.1	—
779	393916.50	2232470.59	метод спутниковых геодезических измерений (определений)	0.1	—
780	393909.32	2232469.42	метод спутниковых геодезических измерений (определений)	0.1	—
781	393850.29	2232463.64	метод спутниковых геодезических измерений (определений)	0.1	—
782	393817.27	2232459.41	метод спутниковых геодезических измерений (определений)	0.1	—
783	393791.41	2232455.93	метод спутниковых геодезических измерений (определений)	0.1	—
784	393770.64	2232454.71	метод спутниковых геодезических измерений (определений)	0.1	—
785	393749.75	2232452.60	метод спутниковых геодезических измерений (определений)	0.1	—
786	393728.37	2232450.58	метод спутниковых геодезических измерений (определений)	0.1	—
787	393727.76	2232458.87	метод спутниковых геодезических измерений (определений)	0.1	—
788	393691.82	2232454.15	метод спутниковых геодезических измерений (определений)	0.1	—
789	393663.00	2232449.86	метод спутниковых геодезических измерений (определений)	0.1	—
790	393663.58	2232445.90	метод спутниковых геодезических измерений (определений)	0.1	—
791	393692.38	2232450.19	метод спутниковых геодезических измерений (определений)	0.1	—
792	393724.08	2232454.35	метод спутниковых геодезических измерений (определений)	0.1	—
793	393724.69	2232446.22	метод спутниковых геодезических измерений (определений)	0.1	—

1	2	3	4	5	6
794	393750.13	2232448.62	метод спутниковых геодезических измерений (определений)	0.1	—
795	393770.96	2232450.73	метод спутниковых геодезических измерений (определений)	0.1	—
796	393791.79	2232451.95	метод спутниковых геодезических измерений (определений)	0.1	—
797	393817.79	2232455.45	метод спутниковых геодезических измерений (определений)	0.1	—
798	393850.73	2232459.66	метод спутниковых геодезических измерений (определений)	0.1	—
799	393909.84	2232465.46	метод спутниковых геодезических измерений (определений)	0.1	—
800	393917.22	2232466.65	метод спутниковых геодезических измерений (определений)	0.1	—
801	393970.71	2232477.61	метод спутниковых геодезических измерений (определений)	0.1	—
802	393993.36	2232482.17	метод спутниковых геодезических измерений (определений)	0.1	—
803	394014.36	2232485.21	метод спутниковых геодезических измерений (определений)	0.1	—
804	394017.24	2232465.82	метод спутниковых геодезических измерений (определений)	0.1	—
805	394035.14	2232467.98	метод спутниковых геодезических измерений (определений)	0.1	—
806	394036.08	2232456.95	метод спутниковых геодезических измерений (определений)	0.1	—
807	394042.73	2232428.54	метод спутниковых геодезических измерений (определений)	0.1	—
808	393998.64	2232416.50	метод спутниковых геодезических измерений (определений)	0.1	—
809	393999.45	2232413.45	метод спутниковых геодезических измерений (определений)	0.1	—
810	393979.19	2232407.85	метод спутниковых геодезических измерений (определений)	0.1	—
811	393963.56	2232403.86	метод спутниковых геодезических измерений (определений)	0.1	—
812	393946.18	2232401.32	метод спутниковых геодезических измерений (определений)	0.1	—
813	393927.46	2232399.22	метод спутниковых геодезических измерений (определений)	0.1	—
814	393906.14	2232396.47	метод спутниковых геодезических измерений (определений)	0.1	—

1	2	3	4	5	6
815	393892.99	2232394.41	метод спутниковых геодезических измерений (определений)	0.1	—
816	393878.02	2232392.09	метод спутниковых геодезических измерений (определений)	0.1	—
817	393879.39	2232377.03	метод спутниковых геодезических измерений (определений)	0.1	—
818	393861.14	2232375.80	метод спутниковых геодезических измерений (определений)	0.1	—
819	393859.03	2232391.91	метод спутниковых геодезических измерений (определений)	0.1	—
820	393797.27	2232387.83	метод спутниковых геодезических измерений (определений)	0.1	—
821	393781.02	2232386.95	метод спутниковых геодезических измерений (определений)	0.1	—
822	393746.49	2232383.89	метод спутниковых геодезических измерений (определений)	0.1	—
823	393683.22	2232380.20	метод спутниковых геодезических измерений (определений)	0.1	—
824	393683.46	2232376.20	метод спутниковых геодезических измерений (определений)	0.1	—
825	393746.79	2232379.91	метод спутниковых геодезических измерений (определений)	0.1	—
826	393781.30	2232382.95	метод спутниковых геодезических измерений (определений)	0.1	—
827	393797.51	2232383.83	метод спутниковых геодезических измерений (определений)	0.1	—
828	393855.55	2232387.67	метод спутниковых геодезических измерений (определений)	0.1	—
829	393857.66	2232371.56	метод спутниковых геодезических измерений (определений)	0.1	—
830	393883.75	2232373.31	метод спутниковых геодезических измерений (определений)	0.1	—
831	393882.34	2232388.71	метод спутниковых геодезических измерений (определений)	0.1	—
832	393893.61	2232390.45	метод спутниковых геодезических измерений (определений)	0.1	—
833	393906.70	2232392.51	метод спутниковых геодезических измерений (определений)	0.1	—
834	393927.94	2232395.24	метод спутниковых геодезических измерений (определений)	0.1	—
835	393946.70	2232397.36	метод спутниковых геодезических измерений (определений)	0.1	—

1	2	3	4	5	6
836	393964.34	2232399.94	метод спутниковых геодезических измерений (определений)	0.1	—
837	393980.21	2232403.99	метод спутниковых геодезических измерений (определений)	0.1	—
838	394000.46	2232409.58	метод спутниковых геодезических измерений (определений)	0.1	—
839	394008.93	2232376.93	метод спутниковых геодезических измерений (определений)	0.1	—
840	394009.72	2232367.75	метод спутниковых геодезических измерений (определений)	0.1	—
841	393971.14	2232360.44	метод спутниковых геодезических измерений (определений)	0.1	—
842	393978.59	2232315.41	метод спутниковых геодезических измерений (определений)	0.1	—
843	393954.44	2232313.48	метод спутниковых геодезических измерений (определений)	0.1	—
844	393956.25	2232222.80	метод спутниковых геодезических измерений (определений)	0.1	—
845	393957.20	2232184.21	метод спутниковых геодезических измерений (определений)	0.1	—
846	393957.64	2232165.17	метод спутниковых геодезических измерений (определений)	0.1	—
847	393949.30	2232164.60	метод спутниковых геодезических измерений (определений)	0.1	—
848	393928.86	2232163.76	метод спутниковых геодезических измерений (определений)	0.1	—
849	393900.99	2232162.42	метод спутниковых геодезических измерений (определений)	0.1	—
850	393881.17	2232161.77	метод спутниковых геодезических измерений (определений)	0.1	—
851	393868.41	2232161.15	метод спутниковых геодезических измерений (определений)	0.1	—
852	393868.91	2232154.91	метод спутниковых геодезических измерений (определений)	0.1	—
853	393829.92	2232149.83	метод спутниковых геодезических измерений (определений)	0.1	—
854	393826.15	2232149.49	метод спутниковых геодезических измерений (определений)	0.1	—
855	393809.24	2232147.06	метод спутниковых геодезических измерений (определений)	0.1	—
856	393805.59	2232180.69	метод спутниковых геодезических измерений (определений)	0.1	—

1	2	3	4	5	6
857	393804.59	2232193.40	метод спутниковых геодезических измерений (определений)	0.1	—
858	393792.87	2232198.27	метод спутниковых геодезических измерений (определений)	0.1	—
859	393791.85	2232215.61	метод спутниковых геодезических измерений (определений)	0.1	—
860	393787.85	2232215.37	метод спутниковых геодезических измерений (определений)	0.1	—
861	393789.03	2232195.55	метод спутниковых геодезических измерений (определений)	0.1	—
862	393800.79	2232190.64	метод спутниковых геодезических измерений (определений)	0.1	—
863	393801.61	2232180.31	метод спутниковых геодезических измерений (определений)	0.1	—
864	393805.29	2232146.51	метод спутниковых геодезических измерений (определений)	0.1	—
865	393783.51	2232143.52	метод спутниковых геодезических измерений (определений)	0.1	—
866	393765.70	2232141.19	метод спутниковых геодезических измерений (определений)	0.1	—
867	393731.57	2232139.86	метод спутниковых геодезических измерений (определений)	0.1	—
868	393701.36	2232137.81	метод спутниковых геодезических измерений (определений)	0.1	—
869	393669.86	2232135.99	метод спутниковых геодезических измерений (определений)	0.1	—
870	393670.10	2232131.99	метод спутниковых геодезических измерений (определений)	0.1	—
871	393701.62	2232133.81	метод спутниковых геодезических измерений (определений)	0.1	—
872	393731.79	2232135.86	метод спутниковых геодезических измерений (определений)	0.1	—
873	393766.04	2232137.21	метод спутниковых геодезических измерений (определений)	0.1	—
874	393784.05	2232139.56	метод спутниковых геодезических измерений (определений)	0.1	—
875	393807.66	2232142.80	метод спутниковых геодезических измерений (определений)	0.1	—
876	393826.61	2232145.51	метод спутниковых геодезических измерений (определений)	0.1	—
877	393830.36	2232145.85	метод спутниковых геодезических измерений (определений)	0.1	—

1	2	3	4	5	6
878	393873.19	2232151.43	метод спутниковых геодезических измерений (определений)	0.1	—
879	393872.73	2232157.35	метод спутниковых геодезических измерений (определений)	0.1	—
880	393881.33	2232157.77	метод спутниковых геодезических измерений (определений)	0.1	—
881	393901.15	2232158.42	метод спутниковых геодезических измерений (определений)	0.1	—
882	393929.04	2232159.76	метод спутниковых геодезических измерений (определений)	0.1	—
883	393949.52	2232160.60	метод спутниковых геодезических измерений (определений)	0.1	—
884	393961.72	2232161.43	метод спутниковых геодезических измерений (определений)	0.1	—
885	393961.20	2232184.31	метод спутниковых геодезических измерений (определений)	0.1	—
886	393960.25	2232222.88	метод спутниковых геодезических измерений (определений)	0.1	—
887	393958.52	2232309.80	метод спутниковых геодезических измерений (определений)	0.1	—
888	393983.25	2232311.77	метод спутниковых геодезических измерений (определений)	0.1	—
889	393975.72	2232357.24	метод спутниковых геодезических измерений (определений)	0.1	—
890	394014.02	2232364.49	метод спутниковых геодезических измерений (определений)	0.1	—
891	394012.89	2232377.61	метод спутниковых геодезических измерений (определений)	0.1	—
892	394003.54	2232413.68	метод спутниковых геодезических измерений (определений)	0.1	—
893	394045.65	2232425.19	метод спутниковых геодезических измерений (определений)	0.1	—
894	394077.89	2232434.10	метод спутниковых геодезических измерений (определений)	0.1	—
895	394110.76	2232443.65	метод спутниковых геодезических измерений (определений)	0.1	—
896	394126.31	2232447.22	метод спутниковых геодезических измерений (определений)	0.1	—
897	394128.96	2232432.57	метод спутниковых геодезических измерений (определений)	0.1	—
898	394131.18	2232421.88	метод спутниковых геодезических измерений (определений)	0.1	—

1	2	3	4	5	6
899	394135.72	2232419.94	метод спутниковых геодезических измерений (определений)	0.1	—
900	394153.73	2232385.54	метод спутниковых геодезических измерений (определений)	0.1	—
901	394178.59	2232337.00	метод спутниковых геодезических измерений (определений)	0.1	—
902	394182.17	2232325.54	метод спутниковых геодезических измерений (определений)	0.1	—
903	394195.26	2232286.56	метод спутниковых геодезических измерений (определений)	0.1	—
904	394204.06	2232257.91	метод спутниковых геодезических измерений (определений)	0.1	—
905	394212.54	2232225.28	метод спутниковых геодезических измерений (определений)	0.1	—
906	394209.14	2232203.81	метод спутниковых геодезических измерений (определений)	0.1	—
907	394216.34	2232180.81	метод спутниковых геодезических измерений (определений)	0.1	—
908	394232.01	2232125.75	метод спутниковых геодезических измерений (определений)	0.1	—
909	394238.24	2232114.19	метод спутниковых геодезических измерений (определений)	0.1	—
910	394243.59	2232097.38	метод спутниковых геодезических измерений (определений)	0.1	—
911	394253.29	2232065.69	метод спутниковых геодезических измерений (определений)	0.1	—
912	394264.64	2232021.25	метод спутниковых геодезических измерений (определений)	0.1	—
913	394279.58	2231967.36	метод спутниковых геодезических измерений (определений)	0.1	—
914	394277.39	2231966.49	метод спутниковых геодезических измерений (определений)	0.1	—
915	394280.30	2231951.74	метод спутниковых геодезических измерений (определений)	0.1	—
916	394292.80	2231885.96	метод спутниковых геодезических измерений (определений)	0.1	—
917	394301.29	2231880.24	метод спутниковых геодезических измерений (определений)	0.1	—
918	394310.06	2231875.08	метод спутниковых геодезических измерений (определений)	0.1	—
919	394313.38	2231875.58	метод спутниковых геодезических измерений (определений)	0.1	—

1	2	3	4	5	6
920	394313.78	2231873.23	метод спутниковых геодезических измерений (определений)	0.1	—
921	394311.50	2231872.80	метод спутниковых геодезических измерений (определений)	0.1	—
922	394312.97	2231864.71	метод спутниковых геодезических измерений (определений)	0.1	—
923	394316.12	2231843.18	метод спутниковых геодезических измерений (определений)	0.1	—
924	394317.13	2231832.62	метод спутниковых геодезических измерений (определений)	0.1	—
925	394318.35	2231787.87	метод спутниковых геодезических измерений (определений)	0.1	—
926	394309.37	2231788.46	метод спутниковых геодезических измерений (определений)	0.1	—
927	394231.85	2231790.45	метод спутниковых геодезических измерений (определений)	0.1	—
928	394169.42	2231792.73	метод спутниковых геодезических измерений (определений)	0.1	—
929	394111.91	2231804.46	метод спутниковых геодезических измерений (определений)	0.1	—
930	394092.71	2231807.87	метод спутниковых геодезических измерений (определений)	0.1	—
931	394094.49	2231836.34	метод спутниковых геодезических измерений (определений)	0.1	—
932	394040.19	2231843.46	метод спутниковых геодезических измерений (определений)	0.1	—
933	394037.29	2231843.75	метод спутниковых геодезических измерений (определений)	0.1	—
934	394039.11	2231866.60	метод спутниковых геодезических измерений (определений)	0.1	—
935	394039.56	2231873.38	метод спутниковых геодезических измерений (определений)	0.1	—
936	394039.83	2231880.88	метод спутниковых геодезических измерений (определений)	0.1	—
937	394059.92	2231880.30	метод спутниковых геодезических измерений (определений)	0.1	—
938	394076.16	2231880.52	метод спутниковых геодезических измерений (определений)	0.1	—
939	394089.55	2231880.61	метод спутниковых геодезических измерений (определений)	0.1	—
940	394089.53	2231884.61	метод спутниковых геодезических измерений (определений)	0.1	—

1	2	3	4	5	6
941	394076.12	2231884.52	метод спутниковых геодезических измерений (определений)	0.1	—
942	394059.96	2231884.30	метод спутниковых геодезических измерений (определений)	0.1	—
943	394035.93	2231885.00	метод спутниковых геодезических измерений (определений)	0.1	—
944	394035.56	2231873.58	метод спутниковых геодезических измерений (определений)	0.1	—
945	394035.13	2231866.88	метод спутниковых геодезических измерений (определений)	0.1	—
946	394033.31	2231844.17	метод спутниковых геодезических измерений (определений)	0.1	—
947	394006.36	2231847.22	метод спутниковых геодезических измерений (определений)	0.1	—
948	393995.86	2231847.43	метод спутниковых геодезических измерений (определений)	0.1	—
949	393977.59	2231848.79	метод спутниковых геодезических измерений (определений)	0.1	—
950	393947.81	2231850.08	метод спутниковых геодезических измерений (определений)	0.1	—
951	393926.00	2231850.23	метод спутниковых геодезических измерений (определений)	0.1	—
952	393888.30	2231850.50	метод спутниковых геодезических измерений (определений)	0.1	—
953	393848.30	2231850.48	метод спутниковых геодезических измерений (определений)	0.1	—
954	393841.60	2231849.94	метод спутниковых геодезических измерений (определений)	0.1	—
955	393811.98	2231849.98	метод спутниковых геодезических измерений (определений)	0.1	—
956	393794.34	2231849.36	метод спутниковых геодезических измерений (определений)	0.1	—
957	393774.84	2231849.80	метод спутниковых геодезических измерений (определений)	0.1	—
958	393777.73	2231872.57	метод спутниковых геодезических измерений (определений)	0.1	—
959	393782.25	2231872.57	метод спутниковых геодезических измерений (определений)	0.1	—
960	393784.32	2231952.29	метод спутниковых геодезических измерений (определений)	0.1	—
961	393800.12	2231951.53	метод спутниковых геодезических измерений (определений)	0.1	—

1	2	3	4	5	6
962	393821.70	2231951.49	метод спутниковых геодезических измерений (определений)	0.1	—
963	393875.92	2231952.57	метод спутниковых геодезических измерений (определений)	0.1	—
964	393875.84	2231956.57	метод спутниковых геодезических измерений (определений)	0.1	—
965	393821.66	2231955.49	метод спутниковых геодезических измерений (определений)	0.1	—
966	393800.22	2231955.53	метод спутниковых геодезических измерений (определений)	0.1	—
967	393780.42	2231956.49	метод спутниковых геодезических измерений (определений)	0.1	—
968	393775.59	2231956.39	метод спутниковых геодезических измерений (определений)	0.1	—
969	393774.87	2231963.58	метод спутниковых геодезических измерений (определений)	0.1	—
970	393745.39	2231964.08	метод спутниковых геодезических измерений (определений)	0.1	—
971	393718.84	2231950.76	метод спутниковых геодезических измерений (определений)	0.1	—
972	393712.13	2231952.30	метод спутниковых геодезических измерений (определений)	0.1	—
973	393710.51	2231944.97	метод спутниковых геодезических измерений (определений)	0.1	—
974	393696.39	2231947.60	метод спутниковых геодезических измерений (определений)	0.1	—
975	393646.91	2231951.45	метод спутниковых геодезических измерений (определений)	0.1	—
976	393646.59	2231947.47	метод спутниковых геодезических измерений (определений)	0.1	—
977	393695.87	2231943.62	метод спутниковых геодезических измерений (определений)	0.1	—
978	393713.57	2231940.33	метод спутниковых геодезических измерений (определений)	0.1	—
979	393715.17	2231947.50	метод спутниковых геодезических измерений (определений)	0.1	—
980	393719.34	2231946.54	метод спутниковых геодезических измерений (определений)	0.1	—
981	393746.31	2231960.06	метод спутниковых геодезических измерений (определений)	0.1	—
982	393771.25	2231959.64	метод спутниковых геодезических измерений (определений)	0.1	—

1	2	3	4	5	6
983	393771.97	2231952.39	метод спутниковых геодезических измерений (определений)	0.1	—
984	393780.31	2231952.39	метод спутниковых геодезических измерений (определений)	0.1	—
985	393778.35	2231876.57	метод спутниковых геодезических измерений (определений)	0.1	—
986	393774.21	2231876.57	метод спутниковых геодезических измерений (определений)	0.1	—
987	393770.82	2231849.81	метод спутниковых геодезических измерений (определений)	0.1	—
988	393758.41	2231849.52	метод спутниковых геодезических измерений (определений)	0.1	—
989	393748.23	2231848.70	метод спутниковых геодезических измерений (определений)	0.1	—
990	393682.54	2231848.89	метод спутниковых геодезических измерений (определений)	0.1	—
991	393659.15	2231848.78	метод спутниковых геодезических измерений (определений)	0.1	—
992	393658.90	2231845.74	метод спутниковых геодезических измерений (определений)	0.1	—
993	393641.89	2231845.60	метод спутниковых геодезических измерений (определений)	0.1	—
994	393610.82	2231832.43	метод спутниковых геодезических измерений (определений)	0.1	—
995	393611.08	2231847.81	метод спутниковых геодезических измерений (определений)	0.1	—
996	393605.81	2231861.64	метод спутниковых геодезических измерений (определений)	0.1	—
997	393598.96	2231881.46	метод спутниковых геодезических измерений (определений)	0.1	—
998	393595.18	2231880.16	метод спутниковых геодезических измерений (определений)	0.1	—
999	393602.05	2231860.28	метод спутниковых геодезических измерений (определений)	0.1	—
1000	393607.06	2231847.09	метод спутниковых геодезических измерений (определений)	0.1	—
1001	393606.72	2231826.35	метод спутниковых геодезических измерений (определений)	0.1	—
1002	393642.71	2231841.60	метод спутниковых геодезических измерений (определений)	0.1	—
1003	393662.58	2231841.78	метод спутниковых геодезических измерений (определений)	0.1	—

1	2	3	4	5	6
1004	393662.83	2231844.80	метод спутниковых геодезических измерений (определений)	0.1	—
1005	393682.54	2231844.89	метод спутниковых геодезических измерений (определений)	0.1	—
1006	393748.39	2231844.70	метод спутниковых геодезических измерений (определений)	0.1	—
1007	393758.61	2231845.52	метод спутниковых геодезических измерений (определений)	0.1	—
1008	393772.58	2231845.85	метод спутниковых геодезических измерений (определений)	0.1	—
1009	393794.36	2231845.36	метод спутниковых геодезических измерений (определений)	0.1	—
1010	393812.04	2231845.98	метод спутниковых геодезических измерений (определений)	0.1	—
1011	393841.76	2231845.94	метод спутниковых геодезических измерений (определений)	0.1	—
1012	393848.46	2231846.48	метод спутниковых геодезических измерений (определений)	0.1	—
1013	393888.28	2231846.50	метод спутниковых геодезических измерений (определений)	0.1	—
1014	393925.98	2231846.23	метод спутниковых геодезических измерений (определений)	0.1	—
1015	393947.71	2231846.08	метод спутниковых геодезических измерений (определений)	0.1	—
1016	393977.35	2231844.79	метод спутниковых геодезических измерений (определений)	0.1	—
1017	393995.68	2231843.43	метод спутниковых геодезических измерений (определений)	0.1	—
1018	394006.10	2231843.22	метод спутниковых геодезических измерений (определений)	0.1	—
1019	394032.99	2231840.15	метод спутниковых геодезических измерений (определений)	0.1	—
1020	394039.73	2231839.48	метод спутниковых геодезических измерений (определений)	0.1	—
1021	394090.27	2231832.86	метод спутниковых геодезических измерений (определений)	0.1	—
1022	394088.49	2231804.55	метод спутниковых геодезических измерений (определений)	0.1	—
1023	394111.17	2231800.54	метод спутниковых геодезических измерений (определений)	0.1	—
1024	394168.94	2231788.75	метод спутниковых геодезических измерений (определений)	0.1	—

1	2	3	4	5	6
1025	394231.73	2231786.45	метод спутниковых геодезических измерений (определений)	0.1	—
1026	394309.19	2231784.46	метод спутниковых геодезических измерений (определений)	0.1	—
1027	394323.66	2231783.53	метод спутниковых геодезических измерений (определений)	0.1	—
1028	394323.92	2231764.40	метод спутниковых геодезических измерений (определений)	0.1	—
1029	394332.66	2231762.07	метод спутниковых геодезических измерений (определений)	0.1	—
1030	394334.53	2231746.44	метод спутниковых геодезических измерений (определений)	0.1	—
1031	394337.23	2231736.44	метод спутниковых геодезических измерений (определений)	0.1	—
1032	394356.91	2231665.18	метод спутниковых геодезических измерений (определений)	0.1	—
1033	394381.47	2231572.19	метод спутниковых геодезических измерений (определений)	0.1	—
1034	394400.96	2231462.43	метод спутниковых геодезических измерений (определений)	0.1	—
1035	394407.73	2231459.27	метод спутниковых геодезических измерений (определений)	0.1	—
1036	394431.91	2231343.18	метод спутниковых геодезических измерений (определений)	0.1	—
1037	394436.47	2231326.45	метод спутниковых геодезических измерений (определений)	0.1	—
1038	394442.57	2231301.30	метод спутниковых геодезических измерений (определений)	0.1	—
1039	394470.65	2231185.20	метод спутниковых геодезических измерений (определений)	0.1	—
1040	394493.12	2231076.37	метод спутниковых геодезических измерений (определений)	0.1	—
1041	394490.76	2231053.40	метод спутниковых геодезических измерений (определений)	0.1	—
1042	394488.73	2231042.67	метод спутниковых геодезических измерений (определений)	0.1	—
1043	394469.14	2231044.84	метод спутниковых геодезических измерений (определений)	0.1	—
1044	394468.54	2231040.45	метод спутниковых геодезических измерений (определений)	0.1	—
1045	394487.85	2231038.23	метод спутниковых геодезических измерений (определений)	0.1	—

1	2	3	4	5	6
1046	394469.97	2230943.72	метод спутниковых геодезических измерений (определений)	0.1	—
1047	394431.36	2230740.91	метод спутниковых геодезических измерений (определений)	0.1	—
1048	394410.43	2230632.65	метод спутниковых геодезических измерений (определений)	0.1	—
1049	394414.35	2230631.89	метод спутниковых геодезических измерений (определений)	0.1	—
1050	394435.28	2230740.15	метод спутниковых геодезических измерений (определений)	0.1	—
1051	394473.89	2230942.98	метод спутниковых геодезических измерений (определений)	0.1	—
1052	394491.92	2231038.30	метод спутниковых геодезических измерений (определений)	0.1	—
1053	394494.72	2231052.82	метод спутниковых геодезических измерений (определений)	0.1	—
31	394497.16	2231076.57	метод спутниковых геодезических измерений (определений)	0.1	—
1054	394635.13	2232571.97	метод спутниковых геодезических измерений (определений)	0.1	—
1055	394629.86	2232589.39	метод спутниковых геодезических измерений (определений)	0.1	—
1056	394621.75	2232585.35	метод спутниковых геодезических измерений (определений)	0.1	—
1057	394627.04	2232572.56	метод спутниковых геодезических измерений (определений)	0.1	—
1058	394629.59	2232565.52	метод спутниковых геодезических измерений (определений)	0.1	—
1054	394635.13	2232571.97	метод спутниковых геодезических измерений (определений)	0.1	—
1059	394598.45	2232547.82	метод спутниковых геодезических измерений (определений)	0.1	—
1060	394615.06	2232555.84	метод спутниковых геодезических измерений (определений)	0.1	—
1061	394626.16	2232563.23	метод спутниковых геодезических измерений (определений)	0.1	—
1062	394623.97	2232569.29	метод спутниковых геодезических измерений (определений)	0.1	—
1063	394604.71	2232561.94	метод спутниковых геодезических измерений (определений)	0.1	—
1064	394587.96	2232555.56	метод спутниковых геодезических измерений (определений)	0.1	—

1	2	3	4	5	6
1065	394567.96	2232563.48	метод спутниковых геодезических измерений (определений)	0.1	—
1066	394542.01	2232550.30	метод спутниковых геодезических измерений (определений)	0.1	—
1067	394506.71	2232535.80	метод спутниковых геодезических измерений (определений)	0.1	—
1068	394446.27	2232511.78	метод спутниковых геодезических измерений (определений)	0.1	—
1069	394444.79	2232515.50	метод спутниковых геодезических измерений (определений)	0.1	—
1070	394505.21	2232539.50	метод спутниковых геодезических измерений (определений)	0.1	—
1071	394540.35	2232553.94	метод спутниковых геодезических измерений (определений)	0.1	—
1072	394567.76	2232567.86	метод спутниковых геодезических измерений (определений)	0.1	—
1073	394587.98	2232559.86	метод спутниковых геодезических измерений (определений)	0.1	—
1074	394603.29	2232565.68	метод спутниковых геодезических измерений (определений)	0.1	—
1075	394622.53	2232573.02	метод спутниковых геодезических измерений (определений)	0.1	—
1076	394617.64	2232584.83	метод спутниковых геодезических измерений (определений)	0.1	—
1077	394582.19	2232601.46	метод спутниковых геодезических измерений (определений)	0.1	—
1078	394561.33	2232597.69	метод спутниковых геодезических измерений (определений)	0.1	—
1079	394528.53	2232592.71	метод спутниковых геодезических измерений (определений)	0.1	—
1080	394493.72	2232585.46	метод спутниковых геодезических измерений (определений)	0.1	—
1081	394487.95	2232616.34	метод спутниковых геодезических измерений (определений)	0.1	—
1082	394474.19	2232613.27	метод спутниковых геодезических измерений (определений)	0.1	—
1083	394457.99	2232608.96	метод спутниковых геодезических измерений (определений)	0.1	—
1084	394436.86	2232602.34	метод спутниковых геодезических измерений (определений)	0.1	—
1085	394431.52	2232600.94	метод спутниковых геодезических измерений (определений)	0.1	—

1	2	3	4	5	6
1086	394409.36	2232604.19	метод спутниковых геодезических измерений (определений)	0.1	—
1087	394390.54	2232606.22	метод спутниковых геодезических измерений (определений)	0.1	—
1088	394381.76	2232607.77	метод спутниковых геодезических измерений (определений)	0.1	—
1089	394343.02	2232600.86	метод спутниковых геодезических измерений (определений)	0.1	—
1090	394317.98	2232588.84	метод спутниковых геодезических измерений (определений)	0.1	—
1091	394297.90	2232585.81	метод спутниковых геодезических измерений (определений)	0.1	—
1092	394303.34	2232540.70	метод спутниковых геодезических измерений (определений)	0.1	—
1093	394260.17	2232532.64	метод спутниковых геодезических измерений (определений)	0.1	—
1094	394253.32	2232513.02	метод спутниковых геодезических измерений (определений)	0.1	—
1095	394251.15	2232491.33	метод спутниковых геодезических измерений (определений)	0.1	—
1096	394247.29	2232457.03	метод спутниковых геодезических измерений (определений)	0.1	—
1097	394250.67	2232439.63	метод спутниковых геодезических измерений (определений)	0.1	—
1098	394246.75	2232438.87	метод спутниковых геодезических измерений (определений)	0.1	—
1099	394243.25	2232456.87	метод спутниковых геодезических измерений (определений)	0.1	—
1100	394247.23	2232492.33	метод спутниковых геодезических измерений (определений)	0.1	—
1101	394183.31	2232436.06	метод спутниковых геодезических измерений (определений)	0.1	—
1102	394206.19	2232365.49	метод спутниковых геодезических измерений (определений)	0.1	—
1103	394214.19	2232368.65	метод спутниковых геодезических измерений (определений)	0.1	—
1104	394350.18	2232423.03	метод спутниковых геодезических измерений (определений)	0.1	—
1105	394370.51	2232432.38	метод спутниковых геодезических измерений (определений)	0.1	—
1106	394430.57	2232464.73	метод спутниковых геодезических измерений (определений)	0.1	—

1	2	3	4	5	6
1059	394598.45	2232547.82	метод спутниковых геодезических измерений (определений)	0.1	—
1107	394369.14	2231746.04	метод спутниковых геодезических измерений (определений)	0.1	—
1108	394368.66	2231746.89	метод спутниковых геодезических измерений (определений)	0.1	—
1109	394342.15	2231758.36	метод спутниковых геодезических измерений (определений)	0.1	—
1110	394336.88	2231760.42	метод спутниковых геодезических измерений (определений)	0.1	—
1111	394338.47	2231747.20	метод спутниковых геодезических измерений (определений)	0.1	—
1112	394340.59	2231739.35	метод спутниковых геодезических измерений (определений)	0.1	—
1107	394369.14	2231746.04	метод спутниковых геодезических измерений (определений)	0.1	—
1113	398203.95	2234043.46	метод спутниковых геодезических измерений (определений)	0.1	—
1114	398213.56	2234052.32	метод спутниковых геодезических измерений (определений)	0.1	—
1115	398219.11	2234063.35	метод спутниковых геодезических измерений (определений)	0.1	—
1116	398232.58	2234073.62	метод спутниковых геодезических измерений (определений)	0.1	—
1117	398235.47	2234070.81	метод спутниковых геодезических измерений (определений)	0.1	—
1118	398243.20	2234077.90	метод спутниковых геодезических измерений (определений)	0.1	—
1119	398260.78	2234095.21	метод спутниковых геодезических измерений (определений)	0.1	—
1120	398249.68	2234104.71	метод спутниковых геодезических измерений (определений)	0.1	—
1121	398265.98	2234119.32	метод спутниковых геодезических измерений (определений)	0.1	—
1122	398280.57	2234105.30	метод спутниковых геодезических измерений (определений)	0.1	—
1123	398295.66	2234119.84	метод спутниковых геодезических измерений (определений)	0.1	—
1124	398317.13	2234139.83	метод спутниковых геодезических измерений (определений)	0.1	—
1125	398330.13	2234148.90	метод спутниковых геодезических измерений (определений)	0.1	—

1	2	3	4	5	6
1126	398331.58	2234150.24	метод спутниковых геодезических измерений (определений)	0.1	—
1127	398346.00	2234167.13	метод спутниковых геодезических измерений (определений)	0.1	—
1128	398361.40	2234184.68	метод спутниковых геодезических измерений (определений)	0.1	—
1129	398376.75	2234202.43	метод спутниковых геодезических измерений (определений)	0.1	—
1130	398383.95	2234211.08	метод спутниковых геодезических измерений (определений)	0.1	—
1131	398385.66	2234209.11	метод спутниковых геодезических измерений (определений)	0.1	—
1132	398407.72	2234230.60	метод спутниковых геодезических измерений (определений)	0.1	—
1133	398403.90	2234235.89	метод спутниковых геодезических измерений (определений)	0.1	—
1134	398407.42	2234239.40	метод спутниковых геодезических измерений (определений)	0.1	—
1135	398422.37	2234252.11	метод спутниковых геодезических измерений (определений)	0.1	—
1136	398430.35	2234242.92	метод спутниковых геодезических измерений (определений)	0.1	—
1137	398462.69	2234268.88	метод спутниковых геодезических измерений (определений)	0.1	—
1138	398460.19	2234272.00	метод спутниковых геодезических измерений (определений)	0.1	—
1139	398430.83	2234248.46	метод спутниковых геодезических измерений (определений)	0.1	—
1140	398422.79	2234257.73	метод спутниковых геодезических измерений (определений)	0.1	—
1141	398404.70	2234242.34	метод спутниковых геодезических измерений (определений)	0.1	—
1142	398398.66	2234236.31	метод спутниковых геодезических измерений (определений)	0.1	—
1143	398402.46	2234231.06	метод спутниковых геодезических измерений (определений)	0.1	—
1144	398385.90	2234214.93	метод спутниковых геодезических измерений (определений)	0.1	—
1145	398383.87	2234217.24	метод спутниковых геодезических измерений (определений)	0.1	—
1146	398373.69	2234205.01	метод спутниковых геодезических измерений (определений)	0.1	—

1	2	3	4	5	6
1147	398358.42	2234187.36	метод спутниковых геодезических измерений (определений)	0.1	—
1148	398342.98	2234169.75	метод спутниковых геодезических измерений (определений)	0.1	—
1149	398328.70	2234153.02	метод спутниковых геодезических измерений (определений)	0.1	—
1150	398327.61	2234152.02	метод спутниковых геодезических измерений (определений)	0.1	—
1151	398314.61	2234142.95	метод спутниковых геодезических измерений (определений)	0.1	—
1152	398292.90	2234122.74	метод спутниковых геодезических измерений (определений)	0.1	—
1153	398280.57	2234110.86	метод спутниковых геодезических измерений (определений)	0.1	—
1154	398266.08	2234124.78	метод спутниковых геодезических измерений (определений)	0.1	—
1155	398243.62	2234104.63	метод спутниковых геодезических измерений (определений)	0.1	—
1156	398254.86	2234095.01	метод спутниковых геодезических измерений (определений)	0.1	—
1157	398240.44	2234080.80	метод спутниковых геодезических измерений (определений)	0.1	—
1158	398235.55	2234076.31	метод спутниковых геодезических измерений (определений)	0.1	—
1159	398232.88	2234078.88	метод спутниковых геодезических измерений (определений)	0.1	—
1160	398215.95	2234065.97	метод спутниковых геодезических измерений (определений)	0.1	—
1161	398210.32	2234054.76	метод спутниковых геодезических измерений (определений)	0.1	—
1162	398203.91	2234048.86	метод спутниковых геодезических измерений (определений)	0.1	—
1163	398182.93	2234067.74	метод спутниковых геодезических измерений (определений)	0.1	—
1164	398159.48	2234048.92	метод спутниковых геодезических измерений (определений)	0.1	—
1165	398152.41	2234056.75	метод спутниковых геодезических измерений (определений)	0.1	—
1166	398145.46	2234050.46	метод спутниковых геодезических измерений (определений)	0.1	—
1167	398135.81	2234042.61	метод спутниковых геодезических измерений (определений)	0.1	—

1	2	3	4	5	6
1168	398122.11	2234031.44	метод спутниковых геодезических измерений (определений)	0.1	—
1169	398102.24	2234014.64	метод спутниковых геодезических измерений (определений)	0.1	—
1170	398092.85	2234006.86	метод спутниковых геодезических измерений (определений)	0.1	—
1171	398071.07	2234026.77	метод спутниковых геодезических измерений (определений)	0.1	—
1172	398043.70	2234002.05	метод спутниковых геодезических измерений (определений)	0.1	—
1173	398030.06	2234016.88	метод спутниковых геодезических измерений (определений)	0.1	—
1174	398018.37	2234008.15	метод спутниковых геодезических измерений (определений)	0.1	—
1175	398001.58	2233996.90	метод спутниковых геодезических измерений (определений)	0.1	—
1176	397986.38	2233985.35	метод спутниковых геодезических измерений (определений)	0.1	—
1177	397974.64	2233977.02	метод спутниковых геодезических измерений (определений)	0.1	—
1178	397952.74	2233970.54	метод спутниковых геодезических измерений (определений)	0.1	—
1179	397945.00	2233968.90	метод спутниковых геодезических измерений (определений)	0.1	—
1180	397926.45	2233954.58	метод спутниковых геодезических измерений (определений)	0.1	—
1181	397906.94	2233975.07	метод спутниковых геодезических измерений (определений)	0.1	—
1182	397892.21	2233964.86	метод спутниковых геодезических измерений (определений)	0.1	—
1183	397868.77	2233948.45	метод спутниковых геодезических измерений (определений)	0.1	—
1184	397814.01	2233908.58	метод спутниковых геодезических измерений (определений)	0.1	—
1185	397811.83	2233907.35	метод спутниковых геодезических измерений (определений)	0.1	—
1186	397798.84	2233933.31	метод спутниковых геодезических измерений (определений)	0.1	—
1187	397780.54	2233959.30	метод спутниковых геодезических измерений (определений)	0.1	—
1188	397789.16	2233969.69	метод спутниковых геодезических измерений (определений)	0.1	—

1	2	3	4	5	6
1189	397799.23	2233981.17	метод спутниковых геодезических измерений (определений)	0.1	—
1190	397848.10	2234008.99	метод спутниковых геодезических измерений (определений)	0.1	—
1191	397867.29	2234028.46	метод спутниковых геодезических измерений (определений)	0.1	—
1192	397895.41	2234056.97	метод спутниковых геодезических измерений (определений)	0.1	—
1193	397917.26	2234068.81	метод спутниковых геодезических измерений (определений)	0.1	—
1194	397928.67	2234075.56	метод спутниковых геодезических измерений (определений)	0.1	—
1195	397959.88	2234094.90	метод спутниковых геодезических измерений (определений)	0.1	—
1196	397999.37	2234120.76	метод спутниковых геодезических измерений (определений)	0.1	—
1197	398013.58	2234129.69	метод спутниковых геодезических измерений (определений)	0.1	—
1198	398031.95	2234141.17	метод спутниковых геодезических измерений (определений)	0.1	—
1199	398054.32	2234155.62	метод спутниковых геодезических измерений (определений)	0.1	—
1200	398068.28	2234164.66	метод спутниковых геодезических измерений (определений)	0.1	—
1201	398083.07	2234146.57	метод спутниковых геодезических измерений (определений)	0.1	—
1202	398105.80	2234166.58	метод спутниковых геодезических измерений (определений)	0.1	—
1203	398103.16	2234169.58	метод спутниковых геодезических измерений (определений)	0.1	—
1204	398083.55	2234152.31	метод спутниковых геодезических измерений (определений)	0.1	—
1205	398070.13	2234169.42	метод спутниковых геодезических измерений (определений)	0.1	—
1206	398065.69	2234175.05	метод спутниковых геодезических измерений (определений)	0.1	—
1207	398035.70	2234212.31	метод спутниковых геодезических измерений (определений)	0.1	—
1208	398006.23	2234248.67	метод спутниковых геодезических измерений (определений)	0.1	—
1209	397989.60	2234269.60	метод спутниковых геодезических измерений (определений)	0.1	—

1	2	3	4	5	6
1210	397999.69	2234276.39	метод спутниковых геодезических измерений (определений)	0.1	—
1211	398014.43	2234286.82	метод спутниковых геодезических измерений (определений)	0.1	—
1212	398030.31	2234297.38	метод спутниковых геодезических измерений (определений)	0.1	—
1213	398039.91	2234304.08	метод спутниковых геодезических измерений (определений)	0.1	—
1214	398047.07	2234294.66	метод спутниковых геодезических измерений (определений)	0.1	—
1215	398058.66	2234303.25	метод спутниковых геодезических измерений (определений)	0.1	—
1216	398080.23	2234320.80	метод спутниковых геодезических измерений (определений)	0.1	—
1217	398085.89	2234325.20	метод спутниковых геодезических измерений (определений)	0.1	—
1218	398098.65	2234334.90	метод спутниковых геодезических измерений (определений)	0.1	—
1219	398103.19	2234329.69	метод спутниковых геодезических измерений (определений)	0.1	—
1220	398108.74	2234334.19	метод спутниковых геодезических измерений (определений)	0.1	—
1221	398137.82	2234360.07	метод спутниковых геодезических измерений (определений)	0.1	—
1222	398151.55	2234372.37	метод спутниковых геодезических измерений (определений)	0.1	—
1223	398165.46	2234384.36	метод спутниковых геодезических измерений (определений)	0.1	—
1224	398177.27	2234394.62	метод спутниковых геодезических измерений (определений)	0.1	—
1225	398182.68	2234399.46	метод спутниковых геодезических измерений (определений)	0.1	—
1226	398196.61	2234411.05	метод спутниковых геодезических измерений (определений)	0.1	—
1227	398200.85	2234415.17	метод спутниковых геодезических измерений (определений)	0.1	—
1228	398209.61	2234422.81	метод спутниковых геодезических измерений (определений)	0.1	—
1229	398228.78	2234443.65	метод спутниковых геодезических измерений (определений)	0.1	—
1230	398232.52	2234445.15	метод спутниковых геодезических измерений (определений)	0.1	—

1	2	3	4	5	6
1231	398242.96	2234449.94	метод спутниковых геодезических измерений (определений)	0.1	—
1232	398261.92	2234458.33	метод спутниковых геодезических измерений (определений)	0.1	—
1233	398280.02	2234474.22	метод спутниковых геодезических измерений (определений)	0.1	—
1234	398291.34	2234485.03	метод спутниковых геодезических измерений (определений)	0.1	—
1235	398308.26	2234500.09	метод спутниковых геодезических измерений (определений)	0.1	—
1236	398325.97	2234514.62	метод спутниковых геодезических измерений (определений)	0.1	—
1237	398336.19	2234523.90	метод спутниковых геодезических измерений (определений)	0.1	—
1238	398353.54	2234504.69	метод спутниковых геодезических измерений (определений)	0.1	—
1239	398356.47	2234501.70	метод спутниковых геодезических измерений (определений)	0.1	—
1240	398391.70	2234463.81	метод спутниковых геодезических измерений (определений)	0.1	—
1241	398414.36	2234439.44	метод спутниковых геодезических измерений (определений)	0.1	—
1242	398425.40	2234449.87	метод спутниковых геодезических измерений (определений)	0.1	—
1243	398438.92	2234462.42	метод спутниковых геодезических измерений (определений)	0.1	—
1244	398439.00	2234465.46	метод спутниковых геодезических измерений (определений)	0.1	—
1245	398452.62	2234476.42	метод спутниковых геодезических измерений (определений)	0.1	—
1246	398450.10	2234479.54	метод спутниковых геодезических измерений (определений)	0.1	—
1247	398435.04	2234467.44	метод спутниковых геодезических измерений (определений)	0.1	—
1248	398434.96	2234464.20	метод спутниковых геодезических измерений (определений)	0.1	—
1249	398422.66	2234452.79	метод спутниковых геодезических измерений (определений)	0.1	—
1250	398414.54	2234445.12	метод спутниковых геодезических измерений (определений)	0.1	—
1251	398394.62	2234466.53	метод спутниковых геодезических измерений (определений)	0.1	—

1	2	3	4	5	6
1252	398359.37	2234504.46	метод спутниковых геодезических измерений (определений)	0.1	—
1253	398356.46	2234507.43	метод спутниковых геодезических измерений (определений)	0.1	—
1254	398336.52	2234529.43	метод спутниковых геодезических измерений (определений)	0.1	—
1255	398334.38	2234527.65	метод спутниковых геодезических измерений (определений)	0.1	—
1256	398323.35	2234517.64	метод спутниковых геодезических измерений (определений)	0.1	—
1257	398305.66	2234503.13	метод спутниковых геодезических измерений (определений)	0.1	—
1258	398288.62	2234487.97	метод спутниковых геодезических измерений (определений)	0.1	—
1259	398277.32	2234477.18	метод спутниковых геодезических измерений (определений)	0.1	—
1260	398259.74	2234461.73	метод спутниковых геодезических измерений (определений)	0.1	—
1261	398241.32	2234453.58	метод спутниковых геодезических измерений (определений)	0.1	—
1262	398230.94	2234448.83	метод спутниковых геодезических измерений (определений)	0.1	—
1263	398226.44	2234447.03	метод спутниковых геодезических измерений (определений)	0.1	—
1264	398206.83	2234425.69	метод спутниковых геодезических измерений (определений)	0.1	—
1265	398198.15	2234418.11	метод спутниковых геодезических измерений (определений)	0.1	—
1266	398193.93	2234414.03	метод спутниковых геодезических измерений (определений)	0.1	—
1267	398180.06	2234402.48	метод спутниковых геодезических измерений (определений)	0.1	—
1268	398174.63	2234397.62	метод спутниковых геодезических измерений (определений)	0.1	—
1269	398162.84	2234387.38	метод спутниковых геодезических измерений (определений)	0.1	—
1270	398148.91	2234375.37	метод спутниковых геодезических измерений (определений)	0.1	—
1271	398135.16	2234363.05	метод спутниковых геодезических измерений (определений)	0.1	—
1272	398106.14	2234337.23	метод спутниковых геодезических измерений (определений)	0.1	—

1	2	3	4	5	6
1273	398103.67	2234335.23	метод спутниковых геодезических измерений (определений)	0.1	—
1274	398099.21	2234340.34	метод спутниковых геодезических измерений (определений)	0.1	—
1275	398095.93	2234337.85	метод спутниковых геодезических измерений (определений)	0.1	—
1276	398083.45	2234328.38	метод спутниковых геодезических измерений (определений)	0.1	—
1277	398077.73	2234323.92	метод спутниковых геодезических измерений (определений)	0.1	—
1278	398056.20	2234306.41	метод спутниковых геодезических измерений (определений)	0.1	—
1279	398047.87	2234300.22	метод спутниковых геодезических измерений (определений)	0.1	—
1280	398040.77	2234309.56	метод спутниковых геодезических измерений (определений)	0.1	—
1281	398031.35	2234302.98	метод спутниковых геодезических измерений (определений)	0.1	—
1282	398018.20	2234322.55	метод спутниковых геодезических измерений (определений)	0.1	—
1283	398010.99	2234333.50	метод спутниковых геодезических измерений (определений)	0.1	—
1284	397999.09	2234349.60	метод спутниковых геодезических измерений (определений)	0.1	—
1285	398006.71	2234359.88	метод спутниковых геодезических измерений (определений)	0.1	—
1286	398019.50	2234371.40	метод спутниковых геодезических измерений (определений)	0.1	—
1287	398027.49	2234378.68	метод спутниковых геодезических измерений (определений)	0.1	—
1288	398038.78	2234386.81	метод спутниковых геодезических измерений (определений)	0.1	—
1289	398045.69	2234391.22	метод спутниковых геодезических измерений (определений)	0.1	—
1290	398051.85	2234395.30	метод спутниковых геодезических измерений (определений)	0.1	—
1291	398057.67	2234399.58	метод спутниковых геодезических измерений (определений)	0.1	—
1292	398075.68	2234412.84	метод спутниковых геодезических измерений (определений)	0.1	—
1293	398089.91	2234424.48	метод спутниковых геодезических измерений (определений)	0.1	—

1	2	3	4	5	6
1294	398107.44	2234435.94	метод спутниковых геодезических измерений (определений)	0.1	—
1295	398119.05	2234444.38	метод спутниковых геодезических измерений (определений)	0.1	—
1296	398144.30	2234462.82	метод спутниковых геодезических измерений (определений)	0.1	—
1297	398167.42	2234478.11	метод спутниковых геодезических измерений (определений)	0.1	—
1298	398180.13	2234487.58	метод спутниковых геодезических измерений (определений)	0.1	—
1299	398229.39	2234523.05	метод спутниковых геодезических измерений (определений)	0.1	—
1300	398258.35	2234540.79	метод спутниковых геодезических измерений (определений)	0.1	—
1301	398268.94	2234548.87	метод спутниковых геодезических измерений (определений)	0.1	—
1302	398286.14	2234561.75	метод спутниковых геодезических измерений (определений)	0.1	—
1303	398299.40	2234570.72	метод спутниковых геодезических измерений (определений)	0.1	—
1304	398322.06	2234586.60	метод спутниковых геодезических измерений (определений)	0.1	—
1305	398338.62	2234592.48	метод спутниковых геодезических измерений (определений)	0.1	—
1306	398352.71	2234597.37	метод спутниковых геодезических измерений (определений)	0.1	—
1307	398366.61	2234601.63	метод спутниковых геодезических измерений (определений)	0.1	—
1308	398388.07	2234605.12	метод спутниковых геодезических измерений (определений)	0.1	—
1309	398399.28	2234591.13	метод спутниковых геодезических измерений (определений)	0.1	—
1310	398402.40	2234593.63	метод спутниковых геодезических измерений (определений)	0.1	—
1311	398389.73	2234609.44	метод спутниковых геодезических измерений (определений)	0.1	—
1312	398365.69	2234605.53	метод спутниковых геодезических измерений (определений)	0.1	—
1313	398351.47	2234601.17	метод спутниковых геодезических измерений (определений)	0.1	—
1314	398337.30	2234596.26	метод спутниковых геодезических измерений (определений)	0.1	—

1	2	3	4	5	6
1315	398320.24	2234590.20	метод спутниковых геодезических измерений (определений)	0.1	—
1316	398297.14	2234574.02	метод спутниковых геодезических измерений (определений)	0.1	—
1317	398283.82	2234565.01	метод спутниковых геодезических измерений (определений)	0.1	—
1318	398266.52	2234552.07	метод спутниковых геодезических измерений (определений)	0.1	—
1319	398256.09	2234544.09	метод спутниковых геодезических измерений (определений)	0.1	—
1320	398227.17	2234526.39	метод спутниковых геодезических измерений (определений)	0.1	—
1321	398177.77	2234490.80	метод спутниковых геодезических измерений (определений)	0.1	—
1322	398165.12	2234481.39	метод спутниковых геодезических измерений (определений)	0.1	—
1323	398142.02	2234466.10	метод спутниковых геодезических измерений (определений)	0.1	—
1324	398116.69	2234447.62	метод спутниковых геодезических измерений (определений)	0.1	—
1325	398105.16	2234439.24	метод спутниковых геодезических измерений (определений)	0.1	—
1326	398087.57	2234427.72	метод спутниковых геодезических измерений (определений)	0.1	—
1327	398073.22	2234416.00	метод спутниковых геодезических измерений (определений)	0.1	—
1328	398055.29	2234402.80	метод спутниковых геодезических измерений (определений)	0.1	—
1329	398049.55	2234398.58	метод спутниковых геодезических измерений (определений)	0.1	—
1330	398043.51	2234394.58	метод спутниковых геодезических измерений (определений)	0.1	—
1331	398036.54	2234390.13	метод спутниковых геодезических измерений (определений)	0.1	—
1332	398024.97	2234381.80	метод спутниковых геодезических измерений (определений)	0.1	—
1333	398016.82	2234374.36	метод спутниковых геодезических измерений (определений)	0.1	—
1334	398003.75	2234362.60	метод спутниковых геодезических измерений (определений)	0.1	—
1335	397996.82	2234353.33	метод спутниковых геодезических измерений (определений)	0.1	—

1	2	3	4	5	6
1336	397996.07	2234354.06	метод спутниковых геодезических измерений (определений)	0.1	—
1337	397989.64	2234351.61	метод спутниковых геодезических измерений (определений)	0.1	—
1338	397983.11	2234347.41	метод спутниковых геодезических измерений (определений)	0.1	—
1339	397965.89	2234336.62	метод спутниковых геодезических измерений (определений)	0.1	—
1340	397949.97	2234326.98	метод спутниковых геодезических измерений (определений)	0.1	—
1341	397924.69	2234319.58	метод спутниковых геодезических измерений (определений)	0.1	—
1342	397912.13	2234309.87	метод спутниковых геодезических измерений (определений)	0.1	—
1343	397904.92	2234304.11	метод спутниковых геодезических измерений (определений)	0.1	—
1344	397909.75	2234297.04	метод спутниковых геодезических измерений (определений)	0.1	—
1345	397911.42	2234292.39	метод спутниковых геодезических измерений (определений)	0.1	—
1346	397902.77	2234286.29	метод спутниковых геодезических измерений (определений)	0.1	—
1347	397873.43	2234267.39	метод спутниковых геодезических измерений (определений)	0.1	—
1348	397864.52	2234260.93	метод спутниковых геодезических измерений (определений)	0.1	—
1349	397833.13	2234241.76	метод спутниковых геодезических измерений (определений)	0.1	—
1350	397821.01	2234244.52	метод спутниковых геодезических измерений (определений)	0.1	—
1351	397805.06	2234234.56	метод спутниковых геодезических измерений (определений)	0.1	—
1352	397807.18	2234231.16	метод спутниковых геодезических измерений (определений)	0.1	—
1353	397821.73	2234240.26	метод спутниковых геодезических измерений (определений)	0.1	—
1354	397833.83	2234237.50	метод спутниковых геодезических измерений (определений)	0.1	—
1355	397866.74	2234257.59	метод спутниковых геодезических измерений (определений)	0.1	—
1356	397875.69	2234264.09	метод спутниковых геодезических измерений (определений)	0.1	—

1	2	3	4	5	6
1357	397905.01	2234282.97	метод спутниковых геодезических измерений (определений)	0.1	—
1358	397916.22	2234290.87	метод спутниковых геодезических измерений (определений)	0.1	—
1359	397913.35	2234298.88	метод спутниковых геодезических измерений (определений)	0.1	—
1360	397910.32	2234303.31	метод спутниковых геодезических измерений (определений)	0.1	—
1361	397914.61	2234306.73	метод спутниковых геодезических измерений (определений)	0.1	—
1362	397926.53	2234315.96	метод спутниковых геодезических измерений (определений)	0.1	—
1363	397951.59	2234323.28	метод спутниковых геодезических измерений (определений)	0.1	—
1364	397967.99	2234333.22	метод спутниковых геодезических измерений (определений)	0.1	—
1365	397985.25	2234344.03	метод спутниковых геодезических измерений (определений)	0.1	—
1366	397991.46	2234348.03	метод спутниковых геодезических измерений (определений)	0.1	—
1367	397994.44	2234349.16	метод спутниковых геодезических измерений (определений)	0.1	—
1368	398007.71	2234331.22	метод спутниковых геодезических измерений (определений)	0.1	—
1369	398014.86	2234320.33	метод спутниковых геодезических измерений (определений)	0.1	—
1370	398028.06	2234300.73	метод спутниковых геодезических измерений (определений)	0.1	—
1371	398012.17	2234290.12	метод спутниковых геодезических измерений (определений)	0.1	—
1372	397997.41	2234279.69	метод спутниковых геодезических измерений (определений)	0.1	—
1373	397987.22	2234272.81	метод спутниковых геодезических измерений (определений)	0.1	—
1374	397971.21	2234277.00	метод спутниковых геодезических измерений (определений)	0.1	—
1375	397952.37	2234263.54	метод спутниковых геодезических измерений (определений)	0.1	—
1376	397943.91	2234258.06	метод спутниковых геодезических измерений (определений)	0.1	—
1377	397922.50	2234245.40	метод спутниковых геодезических измерений (определений)	0.1	—

1	2	3	4	5	6
1378	397911.07	2234235.14	метод спутниковых геодезических измерений (определений)	0.1	—
1379	397899.78	2234223.80	метод спутниковых геодезических измерений (определений)	0.1	—
1380	397885.84	2234214.93	метод спутниковых геодезических измерений (определений)	0.1	—
1381	397875.20	2234207.10	метод спутниковых геодезических измерений (определений)	0.1	—
1382	397842.08	2234192.22	метод спутниковых геодезических измерений (определений)	0.1	—
1383	397823.64	2234177.32	метод спутниковых геодезических измерений (определений)	0.1	—
1384	397804.31	2234162.39	метод спутниковых геодезических измерений (определений)	0.1	—
1385	397796.37	2234155.40	метод спутниковых геодезических измерений (определений)	0.1	—
1386	397786.60	2234146.40	метод спутниковых геодезических измерений (определений)	0.1	—
1387	397770.98	2234132.88	метод спутниковых геодезических измерений (определений)	0.1	—
1388	397758.26	2234125.26	метод спутниковых геодезических измерений (определений)	0.1	—
1389	397751.00	2234132.78	метод спутниковых геодезических измерений (определений)	0.1	—
1390	397729.20	2234121.88	метод спутниковых геодезических измерений (определений)	0.1	—
1391	397715.09	2234111.68	метод спутниковых геодезических измерений (определений)	0.1	—
1392	397717.43	2234108.44	метод спутниковых геодезических измерений (определений)	0.1	—
1393	397731.28	2234118.44	метод спутниковых геодезических измерений (определений)	0.1	—
1394	397750.16	2234127.88	метод спутниковых геодезических измерений (определений)	0.1	—
1395	397757.58	2234120.20	метод спутниковых геодезических измерений (определений)	0.1	—
1396	397773.34	2234129.62	метод спутниковых геодезических измерений (определений)	0.1	—
1397	397789.26	2234143.42	метод спутниковых геодезических измерений (определений)	0.1	—
1398	397799.05	2234152.42	метод спутниковых геодезических измерений (определений)	0.1	—

1	2	3	4	5	6
1399	397806.85	2234159.31	метод спутниковых геодезических измерений (определений)	0.1	—
1400	397826.12	2234174.18	метод спутниковых геодезических измерений (определений)	0.1	—
1401	397844.20	2234188.78	метод спутниковых геодезических измерений (определений)	0.1	—
1402	397877.22	2234203.62	метод спутниковых геодезических измерений (определений)	0.1	—
1403	397888.10	2234211.63	метод спутниковых геодезических измерений (определений)	0.1	—
1404	397902.30	2234220.66	метод спутниковых геодезических измерений (определений)	0.1	—
1405	397913.83	2234232.24	метод спутниковых геодезических измерений (определений)	0.1	—
1406	397924.88	2234242.16	метод спутниковых геодезических измерений (определений)	0.1	—
1407	397946.01	2234254.66	метод спутниковых геодезических измерений (определений)	0.1	—
1408	397954.63	2234260.24	метод спутниковых геодезических измерений (определений)	0.1	—
1409	397972.01	2234272.66	метод спутниковых геодезических измерений (определений)	0.1	—
1410	397984.70	2234269.34	метод спутниковых геодезических измерений (определений)	0.1	—
1411	398003.11	2234246.17	метод спутниковых геодезических измерений (определений)	0.1	—
1412	398032.58	2234209.79	метод спутниковых геодезических измерений (определений)	0.1	—
1413	398062.57	2234172.55	метод спутниковых геодезических измерений (определений)	0.1	—
1414	398066.13	2234168.03	метод спутниковых геодезических измерений (определений)	0.1	—
1415	398052.14	2234158.98	метод спутниковых геодезических измерений (определений)	0.1	—
1416	398029.81	2234144.55	метод спутниковых геодезических измерений (определений)	0.1	—
1417	398011.46	2234133.07	метод спутниковых геодезических измерений (определений)	0.1	—
1418	397997.21	2234124.12	метод спутниковых геодезических измерений (определений)	0.1	—
1419	397957.74	2234098.28	метод спутниковых геодезических измерений (определений)	0.1	—

1	2	3	4	5	6
1420	397926.59	2234078.98	метод спутниковых геодезических измерений (определений)	0.1	—
1421	397915.28	2234072.29	метод спутниковых геодезических измерений (определений)	0.1	—
1422	397892.99	2234060.21	метод спутниковых геодезических измерений (определений)	0.1	—
1423	397864.45	2234031.26	метод спутниковых геодезических измерений (определений)	0.1	—
1424	397845.64	2234012.19	метод спутниковых геодезических измерений (определений)	0.1	—
1425	397796.67	2233984.31	метод спутниковых геодезических измерений (определений)	0.1	—
1426	397787.68	2233974.07	метод спутниковых геодезических измерений (определений)	0.1	—
1427	397773.52	2233994.13	метод спутниковых геодезических измерений (определений)	0.1	—
1428	397756.33	2233983.09	метод спутниковых геодезических измерений (определений)	0.1	—
1429	397744.18	2233974.90	метод спутниковых геодезических измерений (определений)	0.1	—
1430	397709.41	2233951.41	метод спутниковых геодезических измерений (определений)	0.1	—
1431	397702.42	2233946.88	метод спутниковых геодезических измерений (определений)	0.1	—
1432	397695.82	2233965.20	метод спутниковых геодезических измерений (определений)	0.1	—
1433	397685.27	2233998.84	метод спутниковых геодезических измерений (определений)	0.1	—
1434	397681.45	2233997.64	метод спутниковых геодезических измерений (определений)	0.1	—
1435	397692.02	2233963.92	метод спутниковых геодезических измерений (определений)	0.1	—
1436	397698.97	2233944.66	метод спутниковых геодезических измерений (определений)	0.1	—
1437	397673.49	2233928.53	метод спутниковых геодезических измерений (определений)	0.1	—
1438	397664.49	2233923.82	метод спутниковых геодезических измерений (определений)	0.1	—
1439	397648.59	2233917.20	метод спутниковых геодезических измерений (определений)	0.1	—
1440	397639.65	2233913.66	метод спутниковых геодезических измерений (определений)	0.1	—

1	2	3	4	5	6
1441	397621.65	2233906.51	метод спутниковых геодезических измерений (определений)	0.1	—
1442	397613.30	2233904.18	метод спутниковых геодезических измерений (определений)	0.1	—
1443	397603.02	2233876.31	метод спутниковых геодезических измерений (определений)	0.1	—
1444	397576.62	2233847.86	метод спутниковых геодезических измерений (определений)	0.1	—
1445	397544.27	2233812.56	метод спутниковых геодезических измерений (определений)	0.1	—
1446	397486.34	2233749.95	метод спутниковых геодезических измерений (определений)	0.1	—
1447	397471.48	2233734.88	метод спутниковых геодезических измерений (определений)	0.1	—
1448	397467.75	2233727.72	метод спутниковых геодезических измерений (определений)	0.1	—
1449	397445.66	2233706.29	метод спутниковых геодезических измерений (определений)	0.1	—
1450	397431.64	2233699.96	метод спутниковых геодезических измерений (определений)	0.1	—
1451	397408.32	2233695.60	метод спутниковых геодезических измерений (определений)	0.1	—
1452	397386.20	2233691.12	метод спутниковых геодезических измерений (определений)	0.1	—
1453	397382.48	2233712.96	метод спутниковых геодезических измерений (определений)	0.1	—
1454	397358.14	2233703.92	метод спутниковых геодезических измерений (определений)	0.1	—
1455	397345.05	2233698.32	метод спутниковых геодезических измерений (определений)	0.1	—
1456	397337.97	2233695.68	метод спутниковых геодезических измерений (определений)	0.1	—
1457	397330.91	2233694.34	метод спутниковых геодезических измерений (определений)	0.1	—
1458	397327.23	2233694.44	метод спутниковых геодезических измерений (определений)	0.1	—
1459	397318.30	2233693.38	метод спутниковых геодезических измерений (определений)	0.1	—
1460	397318.78	2233689.40	метод спутниковых геодезических измерений (определений)	0.1	—
1461	397327.41	2233690.44	метод спутниковых геодезических измерений (определений)	0.1	—

1	2	3	4	5	6
1462	397331.23	2233690.32	метод спутниковых геодезических измерений (определений)	0.1	—
1463	397339.05	2233691.82	метод спутниковых геодезических измерений (определений)	0.1	—
1464	397346.53	2233694.60	метод спутниковых геодезических измерений (определений)	0.1	—
1465	397359.62	2233700.20	метод спутниковых геодезических измерений (определений)	0.1	—
1466	397379.34	2233707.52	метод спутниковых геодезических измерений (определений)	0.1	—
1467	397382.94	2233686.38	метод спутниковых геодезических измерений (определений)	0.1	—
1468	397409.08	2233691.68	метод спутниковых геодезических измерений (определений)	0.1	—
1469	397432.84	2233696.12	метод спутниковых геодезических измерений (определений)	0.1	—
1470	397447.94	2233702.93	метод спутниковых геодезических измерений (определений)	0.1	—
1471	397470.99	2233725.30	метод спутниковых геодезических измерений (определений)	0.1	—
1472	397474.74	2233732.50	метод спутниковых геодезических измерений (определений)	0.1	—
1473	397489.24	2233747.19	метод спутниковых геодезических измерений (определений)	0.1	—
1474	397547.21	2233809.86	метод спутниковых геодезических измерений (определений)	0.1	—
1475	397579.56	2233845.16	метод спутниковых геодезических измерений (определений)	0.1	—
1476	397606.50	2233874.17	метод спутниковых геодезических измерений (определений)	0.1	—
1477	397616.34	2233900.88	метод спутниковых геодезических измерений (определений)	0.1	—
1478	397622.93	2233902.71	метод спутниковых геодезических измерений (определений)	0.1	—
1479	397641.13	2233909.94	метод спутниковых геодезических измерений (определений)	0.1	—
1480	397650.09	2233913.50	метод спутниковых геодезических измерений (определений)	0.1	—
1481	397666.19	2233920.20	метод спутниковых геодезических измерений (определений)	0.1	—
1482	397675.49	2233925.07	метод спутниковых геодезических измерений (определений)	0.1	—

1	2	3	4	5	6
1483	397701.07	2233941.23	метод спутниковых геодезических измерений (определений)	0.1	—
1484	397711.61	2233948.07	метод спутниковых геодезических измерений (определений)	0.1	—
1485	397746.42	2233971.58	метод спутниковых геодезических измерений (определений)	0.1	—
1486	397758.53	2233979.75	метод спутниковых геодезических измерений (определений)	0.1	—
1487	397772.46	2233988.69	метод спутниковых геодезических измерений (определений)	0.1	—
1488	397784.99	2233970.94	метод спутниковых геодезических измерений (определений)	0.1	—
1489	397775.50	2233959.50	метод спутниковых геодезических измерений (определений)	0.1	—
1490	397795.40	2233931.25	метод спутниковых геодезических измерений (определений)	0.1	—
1491	397809.58	2233902.89	метод спутниковых геодезических измерений (определений)	0.1	—
1492	397789.90	2233892.77	метод спутниковых геодезических измерений (определений)	0.1	—
1493	397786.15	2233890.83	метод спутниковых геодезических измерений (определений)	0.1	—
1494	397795.93	2233871.22	метод спутниковых геодезических измерений (определений)	0.1	—
1495	397797.08	2233868.52	метод спутниковых геодезических измерений (определений)	0.1	—
1496	397785.89	2233862.23	метод спутниковых геодезических измерений (определений)	0.1	—
1497	397747.27	2233840.57	метод спутниковых геодезических измерений (определений)	0.1	—
1498	397738.24	2233857.97	метод спутниковых геодезических измерений (определений)	0.1	—
1499	397723.09	2233845.55	метод спутниковых геодезических измерений (определений)	0.1	—
1500	397711.85	2233836.98	метод спутниковых геодезических измерений (определений)	0.1	—
1501	397716.28	2233831.44	метод спутниковых геодезических измерений (определений)	0.1	—
1502	397708.78	2233826.18	метод спутниковых геодезических измерений (определений)	0.1	—
1503	397692.65	2233813.51	метод спутниковых геодезических измерений (определений)	0.1	—

1	2	3	4	5	6
1504	397668.26	2233795.61	метод спутниковых геодезических измерений (определений)	0.1	—
1505	397662.82	2233792.12	метод спутниковых геодезических измерений (определений)	0.1	—
1506	397646.01	2233778.40	метод спутниковых геодезических измерений (определений)	0.1	—
1507	397627.36	2233762.85	метод спутниковых геодезических измерений (определений)	0.1	—
1508	397611.47	2233747.93	метод спутниковых геодезических измерений (определений)	0.1	—
1509	397608.56	2233745.20	метод спутниковых геодезических измерений (определений)	0.1	—
1510	397611.03	2233741.97	метод спутниковых геодезических измерений (определений)	0.1	—
1511	397606.20	2233738.12	метод спутниковых геодезических измерений (определений)	0.1	—
1512	397603.40	2233740.82	метод спутниковых геодезических измерений (определений)	0.1	—
1513	397594.07	2233732.58	метод спутниковых геодезических измерений (определений)	0.1	—
1514	397587.88	2233728.11	метод спутниковых геодезических измерений (определений)	0.1	—
1515	397576.72	2233720.66	метод спутниковых геодезических измерений (определений)	0.1	—
1516	397572.47	2233713.09	метод спутниковых геодезических измерений (определений)	0.1	—
1517	397568.29	2233706.14	метод спутниковых геодезических измерений (определений)	0.1	—
1518	397564.25	2233701.44	метод спутниковых геодезических измерений (определений)	0.1	—
1519	397557.81	2233695.92	метод спутниковых геодезических измерений (определений)	0.1	—
1520	397547.27	2233687.52	метод спутниковых геодезических измерений (определений)	0.1	—
1521	397536.32	2233678.74	метод спутниковых геодезических измерений (определений)	0.1	—
1522	397531.43	2233674.12	метод спутниковых геодезических измерений (определений)	0.1	—
1523	397545.06	2233656.70	метод спутниковых геодезических измерений (определений)	0.1	—
1524	397513.79	2233633.08	метод спутниковых геодезических измерений (определений)	0.1	—

1	2	3	4	5	6
1525	397516.21	2233629.88	метод спутниковых геодезических измерений (определений)	0.1	—
1526	397550.72	2233655.96	метод спутниковых геодезических измерений (определений)	0.1	—
1527	397536.83	2233673.72	метод спутниковых геодезических измерений (определений)	0.1	—
1528	397538.94	2233675.72	метод спутниковых геодезических измерений (определений)	0.1	—
1529	397549.77	2233684.40	метод спутниковых геодезических измерений (определений)	0.1	—
1530	397560.35	2233692.84	метод спутниковых геодезических измерений (определений)	0.1	—
1531	397567.09	2233698.60	метод спутниковых геодезических измерений (определений)	0.1	—
1532	397571.55	2233703.78	метод спутниковых геодезических измерений (определений)	0.1	—
1533	397575.93	2233711.09	метод спутниковых геодезических измерений (определений)	0.1	—
1534	397579.74	2233717.86	метод спутниковых геодезических измерений (определений)	0.1	—
1535	397590.16	2233724.83	метод спутниковых геодезических измерений (определений)	0.1	—
1536	397596.57	2233729.46	метод спутниковых геодезических измерений (определений)	0.1	—
1537	397603.28	2233735.38	метод спутниковых геодезических измерений (определений)	0.1	—
1538	397605.96	2233732.82	метод спутниковых геодезических измерений (определений)	0.1	—
1539	397616.59	2233741.29	метод спутниковых геодезических измерений (определений)	0.1	—
1540	397613.94	2233744.76	метод спутниковых геодезических измерений (определений)	0.1	—
1541	397630.02	2233759.85	метод спутниковых геодезических измерений (определений)	0.1	—
1542	397648.55	2233775.32	метод спутниковых геодезических измерений (определений)	0.1	—
1543	397665.18	2233788.88	метод спутниковых геодезических измерений (определений)	0.1	—
1544	397670.52	2233792.31	метод спутниковых геодезических измерений (определений)	0.1	—
1545	397695.07	2233810.33	метод спутниковых геодезических измерений (определений)	0.1	—

1	2	3	4	5	6
1546	397711.16	2233822.96	метод спутниковых геодезических измерений (определений)	0.1	—
1547	397722.06	2233830.60	метод спутниковых геодезических измерений (определений)	0.1	—
1548	397717.53	2233836.28	метод спутниковых геодезических измерений (определений)	0.1	—
1549	397725.57	2233842.41	метод спутниковых геодезических измерений (определений)	0.1	—
1550	397736.96	2233851.75	метод спутниковых геодезических измерений (определений)	0.1	—
1551	397745.63	2233835.07	метод спутниковых геодезических измерений (определений)	0.1	—
1552	397787.85	2233858.75	метод спутниковых геодезических измерений (определений)	0.1	—
1553	397802.16	2233866.78	метод спутниковых геодезических измерений (определений)	0.1	—
1554	397799.57	2233872.90	метод спутниковых геодезических измерений (определений)	0.1	—
1555	397791.49	2233889.09	метод спутниковых геодезических измерений (определений)	0.1	—
1556	397811.39	2233899.32	метод спутниковых геодезических измерений (определений)	0.1	—
1557	397815.31	2233891.80	метод спутниковых геодезических измерений (определений)	0.1	—
1558	397818.85	2233893.64	метод спутниковых геодезических измерений (определений)	0.1	—
1559	397813.61	2233903.76	метод спутниковых геодезических измерений (определений)	0.1	—
1560	397816.19	2233905.22	метод спутниковых геодезических измерений (определений)	0.1	—
1561	397871.09	2233945.19	метод спутниковых геодезических измерений (определений)	0.1	—
1562	397894.49	2233961.58	метод спутниковых геодезических измерений (определений)	0.1	—
1563	397906.40	2233969.83	метод спутниковых геодезических измерений (определений)	0.1	—
1564	397926.03	2233949.22	метод спутниковых геодезических измерений (определений)	0.1	—
1565	397946.72	2233965.18	метод спутниковых геодезических измерений (определений)	0.1	—
1566	397953.74	2233966.66	метод спутниковых геодезических измерений (определений)	0.1	—

1	2	3	4	5	6
1567	397976.40	2233973.36	метод спутниковых геодезических измерений (определений)	0.1	—
1568	397988.74	2233982.13	метод спутниковых геодезических измерений (определений)	0.1	—
1569	398003.90	2233993.64	метод спутниковых геодезических измерений (определений)	0.1	—
1570	398020.69	2234004.89	метод спутниковых геодезических измерений (определений)	0.1	—
1571	398029.56	2234011.52	метод спутниковых геодезических измерений (определений)	0.1	—
1572	398043.44	2233996.43	метод спутниковых геодезических измерений (определений)	0.1	—
1573	398071.05	2234021.37	метод спутниковых геодезических измерений (определений)	0.1	—
1574	398092.73	2234001.56	метод спутниковых геодезических измерений (определений)	0.1	—
1575	398104.80	2234011.58	метод спутниковых геодезических измерений (определений)	0.1	—
1576	398124.67	2234028.36	метод спутниковых геодезических измерений (определений)	0.1	—
1577	398138.33	2234039.51	метод спутниковых геодезических измерений (определений)	0.1	—
1578	398148.06	2234047.42	метод спутниковых геодезических измерений (определений)	0.1	—
1579	398152.13	2234051.09	метод спутниковых геодезических измерений (определений)	0.1	—
1580	398159.04	2234043.44	метод спутниковых геодезических измерений (определений)	0.1	—
1581	398182.77	2234062.48	метод спутниковых геодезических измерений (определений)	0.1	—
1113	398203.95	2234043.46	метод спутниковых геодезических измерений (определений)	0.1	—
1582	393099.24	2231887.04	метод спутниковых геодезических измерений (определений)	0.1	—
1583	393114.93	2232039.83	метод спутниковых геодезических измерений (определений)	0.1	—
1584	393127.13	2232046.68	метод спутниковых геодезических измерений (определений)	0.1	—
1585	393126.73	2232048.84	метод спутниковых геодезических измерений (определений)	0.1	—
1586	393140.44	2232054.68	метод спутниковых геодезических измерений (определений)	0.1	—

1	2	3	4	5	6
1587	393202.11	2232080.48	метод спутниковых геодезических измерений (определений)	0.1	—
1588	393231.29	2232092.03	метод спутниковых геодезических измерений (определений)	0.1	—
1589	393230.66	2232100.20	метод спутниковых геодезических измерений (определений)	0.1	—
1590	393248.12	2232107.59	метод спутниковых геодезических измерений (определений)	0.1	—
1591	393265.77	2232113.54	метод спутниковых геодезических измерений (определений)	0.1	—
1592	393282.27	2232130.99	метод спутниковых геодезических измерений (определений)	0.1	—
1593	393288.53	2232133.14	метод спутниковых геодезических измерений (определений)	0.1	—
1594	393313.79	2232144.33	метод спутниковых геодезических измерений (определений)	0.1	—
1595	393326.97	2232149.60	метод спутниковых геодезических измерений (определений)	0.1	—
1596	393354.47	2232161.50	метод спутниковых геодезических измерений (определений)	0.1	—
1597	393353.76	2232168.43	метод спутниковых геодезических измерений (определений)	0.1	—
1598	393372.45	2232173.28	метод спутниковых геодезических измерений (определений)	0.1	—
1599	393394.95	2232178.81	метод спутниковых геодезических измерений (определений)	0.1	—
1600	393395.10	2232191.53	метод спутниковых геодезических измерений (определений)	0.1	—
1601	393407.38	2232194.29	метод спутниковых геодезических измерений (определений)	0.1	—
1602	393417.83	2232196.23	метод спутниковых геодезических измерений (определений)	0.1	—
1603	393432.30	2232200.49	метод спутниковых геодезических измерений (определений)	0.1	—
1604	393430.22	2232213.49	метод спутниковых геодезических измерений (определений)	0.1	—
1605	393482.90	2232234.80	метод спутниковых геодезических измерений (определений)	0.1	—
1606	393518.94	2232249.36	метод спутниковых геодезических измерений (определений)	0.1	—
1607	393538.23	2232258.18	метод спутниковых геодезических измерений (определений)	0.1	—

1	2	3	4	5	6
1608	393544.42	2232261.35	метод спутниковых геодезических измерений (определений)	0.1	—
1609	393584.02	2232281.40	метод спутниковых геодезических измерений (определений)	0.1	—
1610	393603.84	2232293.18	метод спутниковых геодезических измерений (определений)	0.1	—
1611	393601.86	2232296.66	метод спутниковых геодезических измерений (определений)	0.1	—
1612	393582.06	2232284.90	метод спутниковых геодезических измерений (определений)	0.1	—
1613	393542.60	2232264.91	метод спутниковых геодезических измерений (определений)	0.1	—
1614	393536.49	2232261.78	метод спутниковых геодезических измерений (определений)	0.1	—
1615	393517.36	2232253.04	метод спутниковых геодезических измерений (определений)	0.1	—
1616	393481.40	2232238.50	метод спутниковых геодезических измерений (определений)	0.1	—
1617	393425.78	2232215.95	метод спутниковых геодезических измерений (определений)	0.1	—
1618	393427.80	2232203.33	метод спутниковых геодезических измерений (определений)	0.1	—
1619	393416.89	2232200.13	метод спутниковых геодезических измерений (определений)	0.1	—
1620	393406.58	2232198.21	метод спутниковых геодезических измерений (определений)	0.1	—
1621	393391.14	2232194.75	метод спутниковых геодезических измерений (определений)	0.1	—
1622	393390.99	2232181.95	метод спутниковых геодезических измерений (определений)	0.1	—
1623	393371.47	2232177.16	метод спутниковых геодезических измерений (определений)	0.1	—
1624	393349.44	2232171.43	метод спутниковых геодезических измерений (определений)	0.1	—
1625	393350.19	2232164.00	метод спутниковых геодезических измерений (определений)	0.1	—
1626	393325.43	2232153.30	метод спутниковых геодезических измерений (определений)	0.1	—
1627	393312.23	2232148.01	метод спутниковых геодезических измерений (определений)	0.1	—
1628	393287.07	2232136.86	метод спутниковых геодезических измерений (определений)	0.1	—

1	2	3	4	5	6
1629	393280.05	2232134.45	метод спутниковых геодезических измерений (определений)	0.1	—
1630	393263.55	2232117.02	метод спутниковых геодезических измерений (определений)	0.1	—
1631	393246.70	2232111.33	метод спутниковых геодезических измерений (определений)	0.1	—
1632	393226.46	2232102.76	метод спутниковых геодезических измерений (определений)	0.1	—
1633	393227.07	2232094.67	метод спутниковых геодезических измерений (определений)	0.1	—
1634	393200.61	2232084.18	метод спутниковых геодезических измерений (определений)	0.1	—
1635	393138.90	2232058.36	метод спутниковых геодезических измерений (определений)	0.1	—
1636	393125.98	2232052.88	метод спутниковых геодезических измерений (определений)	0.1	—
1637	393119.48	2232086.52	метод спутниковых геодезических измерений (определений)	0.1	—
1638	393158.68	2232105.11	метод спутниковых геодезических измерений (определений)	0.1	—
1639	393183.00	2232116.93	метод спутниковых геодезических измерений (определений)	0.1	—
1640	393207.44	2232128.38	метод спутниковых геодезических измерений (определений)	0.1	—
1641	393228.80	2232138.71	метод спутниковых геодезических измерений (определений)	0.1	—
1642	393251.10	2232151.34	метод спутниковых геодезических измерений (определений)	0.1	—
1643	393242.75	2232180.12	метод спутниковых геодезических измерений (определений)	0.1	—
1644	393261.73	2232187.80	метод спутниковых геодезических измерений (определений)	0.1	—
1645	393293.58	2232202.00	метод спутниковых геодезических измерений (определений)	0.1	—
1646	393332.22	2232218.69	метод спутниковых геодезических измерений (определений)	0.1	—
1647	393362.44	2232230.77	метод спутниковых геодезических измерений (определений)	0.1	—
1648	393373.72	2232235.64	метод спутниковых геодезических измерений (определений)	0.1	—
1649	393377.40	2232242.44	метод спутниковых геодезических измерений (определений)	0.1	—

1	2	3	4	5	6
1650	393386.29	2232246.72	метод спутниковых геодезических измерений (определений)	0.1	—
1651	393386.90	2232245.48	метод спутниковых геодезических измерений (определений)	0.1	—
1652	393415.94	2232258.84	метод спутниковых геодезических измерений (определений)	0.1	—
1653	393414.13	2232267.60	метод спутниковых геодезических измерений (определений)	0.1	—
1654	393429.33	2232272.31	метод спутниковых геодезических измерений (определений)	0.1	—
1655	393457.79	2232285.07	метод спутниковых геодезических измерений (определений)	0.1	—
1656	393464.31	2232288.23	метод спутниковых геодезических измерений (определений)	0.1	—
1657	393483.75	2232296.55	метод спутниковых геодезических измерений (определений)	0.1	—
1658	393479.71	2232304.84	метод спутниковых геодезических измерений (определений)	0.1	—
1659	393484.09	2232307.21	метод спутниковых геодезических измерений (определений)	0.1	—
1660	393505.02	2232317.38	метод спутниковых геодезических измерений (определений)	0.1	—
1661	393552.02	2232340.27	метод спутниковых геодезических измерений (определений)	0.1	—
1662	393589.03	2232359.53	метод спутниковых геодезических измерений (определений)	0.1	—
1663	393599.10	2232364.39	метод спутниковых геодезических измерений (определений)	0.1	—
1664	393597.36	2232367.99	метод спутниковых геодезических измерений (определений)	0.1	—
1665	393587.23	2232363.11	метод спутниковых геодезических измерений (определений)	0.1	—
1666	393550.22	2232343.85	метод спутниковых геодезических измерений (определений)	0.1	—
1667	393503.28	2232320.98	метод спутниковых геодезических измерений (определений)	0.1	—
1668	393482.27	2232310.77	метод спутниковых геодезических измерений (определений)	0.1	—
1669	393474.43	2232306.54	метод спутниковых геодезических измерений (определений)	0.1	—
1670	393478.31	2232298.57	метод спутниковых геодезических измерений (определений)	0.1	—

1	2	3	4	5	6
1671	393462.65	2232291.87	метод спутниковых геодезических измерений (определений)	0.1	—
1672	393456.09	2232288.69	метод спутниковых геодезических измерений (определений)	0.1	—
1673	393427.91	2232276.05	метод спутниковых геодезических измерений (определений)	0.1	—
1674	393409.49	2232270.34	метод спутниковых геодезических измерений (определений)	0.1	—
1675	393411.38	2232261.14	метод спутниковых геодезических измерений (определений)	0.1	—
1676	393388.78	2232250.74	метод спутниковых геодезических измерений (определений)	0.1	—
1677	393388.15	2232252.04	метод спутниковых геодезических измерений (определений)	0.1	—
1678	393374.50	2232245.48	метод спутниковых геодезических измерений (определений)	0.1	—
1679	393370.86	2232238.76	метод спутниковых геодезических измерений (определений)	0.1	—
1680	393360.90	2232234.47	метод спутниковых геодезических измерений (определений)	0.1	—
1681	393330.68	2232222.39	метод спутниковых геодезических измерений (определений)	0.1	—
1682	393291.98	2232205.66	метод спутниковых геодезических измерений (определений)	0.1	—
1683	393260.17	2232191.48	метод спутниковых геодезических измерений (определений)	0.1	—
1684	393237.91	2232182.48	метод спутниковых геодезических измерений (определений)	0.1	—
1685	393246.38	2232153.26	метод спутниковых геодезических измерений (определений)	0.1	—
1686	393226.94	2232142.25	метод спутниковых геодезических измерений (определений)	0.1	—
1687	393205.72	2232132.00	метод спутниковых геодезических измерений (определений)	0.1	—
1688	393181.28	2232120.53	метод спутниковых геодезических измерений (определений)	0.1	—
1689	393156.96	2232108.71	метод спутниковых геодезических измерений (определений)	0.1	—
1690	393118.67	2232090.60	метод спутниковых геодезических измерений (определений)	0.1	—
1691	393113.05	2232118.30	метод спутниковых геодезических измерений (определений)	0.1	—

1	2	3	4	5	6
1692	393080.89	2232111.26	метод спутниковых геодезических измерений (определений)	0.1	—
1693	393079.99	2232117.11	метод спутниковых геодезических измерений (определений)	0.1	—
1694	393062.69	2232254.81	метод спутниковых геодезических измерений (определений)	0.1	—
1695	393082.03	2232259.16	метод спутниковых геодезических измерений (определений)	0.1	—
1696	393104.94	2232265.58	метод спутниковых геодезических измерений (определений)	0.1	—
1697	393102.69	2232280.79	метод спутниковых геодезических измерений (определений)	0.1	—
1698	393123.52	2232288.55	метод спутниковых геодезических измерений (определений)	0.1	—
1699	393150.19	2232297.40	метод спутниковых геодезических измерений (определений)	0.1	—
1700	393157.91	2232301.83	метод спутниковых геодезических измерений (определений)	0.1	—
1701	393180.78	2232315.31	метод спутниковых геодезических измерений (определений)	0.1	—
1702	393206.44	2232329.45	метод спутниковых геодезических измерений (определений)	0.1	—
1703	393223.34	2232339.21	метод спутниковых геодезических измерений (определений)	0.1	—
1704	393245.77	2232346.44	метод спутниковых геодезических измерений (определений)	0.1	—
1705	393278.10	2232356.36	метод спутниковых геодезических измерений (определений)	0.1	—
1706	393303.32	2232367.01	метод спутниковых геодезических измерений (определений)	0.1	—
1707	393338.68	2232391.96	метод спутниковых геодезических измерений (определений)	0.1	—
1708	393366.08	2232408.00	метод спутниковых геодезических измерений (определений)	0.1	—
1709	393369.91	2232400.49	метод спутниковых геодезических измерений (определений)	0.1	—
1710	393394.59	2232412.23	метод спутниковых геодезических измерений (определений)	0.1	—
1711	393412.66	2232428.74	метод спутниковых геодезических измерений (определений)	0.1	—
1712	393426.00	2232441.76	метод спутниковых геодезических измерений (определений)	0.1	—

1	2	3	4	5	6
1713	393448.01	2232451.69	метод спутниковых геодезических измерений (определений)	0.1	—
1714	393505.04	2232486.32	метод спутниковых геодезических измерений (определений)	0.1	—
1715	393535.09	2232500.45	метод спутниковых геодезических измерений (определений)	0.1	—
1716	393552.07	2232511.36	метод спутниковых геодезических измерений (определений)	0.1	—
1717	393549.91	2232514.72	метод спутниковых геодезических измерений (определений)	0.1	—
1718	393533.15	2232503.95	метод спутниковых геодезических измерений (определений)	0.1	—
1719	393503.14	2232489.84	метод спутниковых геодезических измерений (определений)	0.1	—
1720	393446.15	2232455.23	метод спутниковых геодезических измерений (определений)	0.1	—
1721	393423.72	2232445.12	метод спутниковых геодезических измерений (определений)	0.1	—
1722	393409.92	2232431.64	метод спутниковых геодезических измерений (определений)	0.1	—
1723	393392.33	2232415.59	метод спутниковых геодезических измерений (определений)	0.1	—
1724	393371.71	2232405.77	метод спутниковых геодезических измерений (определений)	0.1	—
1725	393367.72	2232413.60	метод спутниковых геодезических измерений (определений)	0.1	—
1726	393336.52	2232395.32	метод спутниковых геодезических измерений (определений)	0.1	—
1727	393301.36	2232370.53	метод спутниковых геодезических измерений (определений)	0.1	—
1728	393276.74	2232360.12	метод спутниковых геодезических измерений (определений)	0.1	—
1729	393244.57	2232350.26	метод спутниковых геодезических измерений (определений)	0.1	—
1730	393221.70	2232342.89	метод спутниковых геодезических измерений (определений)	0.1	—
1731	393204.48	2232332.93	метод спутниковых геодезических измерений (определений)	0.1	—
1732	393178.80	2232318.79	метод спутниковых геодезических измерений (определений)	0.1	—
1733	393155.89	2232305.29	метод спутниковых геодезических измерений (определений)	0.1	—

1	2	3	4	5	6
1734	393148.55	2232301.06	метод спутниковых геодезических измерений (определений)	0.1	—
1735	393122.20	2232292.33	метод спутниковых геодезических измерений (определений)	0.1	—
1736	393098.25	2232283.41	метод спутниковых геодезических измерений (определений)	0.1	—
1737	393100.46	2232268.48	метод спутниковых геодезических измерений (определений)	0.1	—
1738	393081.05	2232263.04	метод спутниковых геодезических измерений (определений)	0.1	—
1739	393062.19	2232258.79	метод спутниковых геодезических измерений (определений)	0.1	—
1740	393061.97	2232260.50	метод спутниковых геодезических измерений (определений)	0.1	—
1741	393047.67	2232254.41	метод спутниковых геодезических измерений (определений)	0.1	—
1742	393015.89	2232319.62	метод спутниковых геодезических измерений (определений)	0.1	—
1743	393014.09	2232319.37	метод спутниковых геодезических измерений (определений)	0.1	—
1744	393010.82	2232343.21	метод спутниковых геодезических измерений (определений)	0.1	—
1745	393045.54	2232355.13	метод спутниковых геодезических измерений (определений)	0.1	—
1746	393061.95	2232361.31	метод спутниковых геодезических измерений (определений)	0.1	—
1747	393106.38	2232376.38	метод спутниковых геодезических измерений (определений)	0.1	—
1748	393103.77	2232396.04	метод спутниковых геодезических измерений (определений)	0.1	—
1749	393117.81	2232400.25	метод спутниковых геодезических измерений (определений)	0.1	—
1750	393121.27	2232391.67	метод спутниковых геодезических измерений (определений)	0.1	—
1751	393135.30	2232398.12	метод спутниковых геодезических измерений (определений)	0.1	—
1752	393163.75	2232416.93	метод спутниковых геодезических измерений (определений)	0.1	—
1753	393206.49	2232442.27	метод спутниковых геодезических измерений (определений)	0.1	—
1754	393267.68	2232475.17	метод спутниковых геодезических измерений (определений)	0.1	—

1	2	3	4	5	6
1755	393265.51	2232480.61	метод спутниковых геодезических измерений (определений)	0.1	—
1756	393316.43	2232507.60	метод спутниковых геодезических измерений (определений)	0.1	—
1757	393326.64	2232512.70	метод спутниковых геодезических измерений (определений)	0.1	—
1758	393359.29	2232530.78	метод спутниковых геодезических измерений (определений)	0.1	—
1759	393368.26	2232535.75	метод спутниковых геодезических измерений (определений)	0.1	—
1760	393378.44	2232540.98	метод спутниковых геодезических измерений (определений)	0.1	—
1761	393386.05	2232544.49	метод спутниковых геодезических измерений (определений)	0.1	—
1762	393384.60	2232547.48	метод спутниковых геодезических измерений (определений)	0.1	—
1763	393402.79	2232554.87	метод спутниковых геодезических измерений (определений)	0.1	—
1764	393419.48	2232562.14	метод спутниковых геодезических измерений (определений)	0.1	—
1765	393521.12	2232610.73	метод спутниковых геодезических измерений (определений)	0.1	—
1766	393519.40	2232614.33	метод спутниковых геодезических измерений (определений)	0.1	—
1767	393417.82	2232565.78	метод спутниковых геодезических измерений (определений)	0.1	—
1768	393401.23	2232558.55	метод спутниковых геодезических измерений (определений)	0.1	—
1769	393379.12	2232549.58	метод спутниковых геодезических измерений (определений)	0.1	—
1770	393380.67	2232546.41	метод спутниковых геодезических измерений (определений)	0.1	—
1771	393376.68	2232544.58	метод спутниковых геодезических измерений (определений)	0.1	—
1772	393366.38	2232539.27	метод спутниковых геодезических измерений (определений)	0.1	—
1773	393357.35	2232534.28	метод спутниковых геодезических измерений (определений)	0.1	—
1774	393324.78	2232516.24	метод спутниковых геодезических измерений (определений)	0.1	—
1775	393314.57	2232511.14	метод спутниковых геодезических измерений (определений)	0.1	—

1	2	3	4	5	6
1776	393260.47	2232482.47	метод спутниковых геодезических измерений (определений)	0.1	—
1777	393262.64	2232477.01	метод спутниковых геодезических измерений (определений)	0.1	—
1778	393204.53	2232445.75	метод спутниковых геодезических измерений (определений)	0.1	—
1779	393161.63	2232420.33	метод спутниковых геодезических измерений (определений)	0.1	—
1780	393133.34	2232401.62	метод спутниковых геодезических измерений (определений)	0.1	—
1781	393123.41	2232397.05	метод спутниковых геодезических измерений (определений)	0.1	—
1782	393120.15	2232405.13	метод спутниковых геодезических измерений (определений)	0.1	—
1783	393099.35	2232398.90	метод спутниковых геодезических измерений (определений)	0.1	—
1784	393101.98	2232379.12	метод спутниковых геодезических измерений (определений)	0.1	—
1785	393060.61	2232365.07	метод спутниковых геодезических измерений (определений)	0.1	—
1786	393044.18	2232358.89	метод спутниковых геодезических измерений (определений)	0.1	—
1787	393006.46	2232345.93	метод спутниковых геодезических измерений (определений)	0.1	—
1788	393007.84	2232334.71	метод спутниковых геодезических измерений (определений)	0.1	—
1789	392986.11	2232326.77	метод спутниковых геодезических измерений (определений)	0.1	—
1790	392951.42	2232312.21	метод спутниковых геодезических измерений (определений)	0.1	—
1791	392913.54	2232292.62	метод спутниковых геодезических измерений (определений)	0.1	—
1792	392876.96	2232273.29	метод спутниковых геодезических измерений (определений)	0.1	—
1793	392828.80	2232258.84	метод спутниковых геодезических измерений (определений)	0.1	—
1794	392819.06	2232255.75	метод спутниковых геодезических измерений (определений)	0.1	—
1795	392819.86	2232250.65	метод спутниковых геодезических измерений (определений)	0.1	—
1796	392772.99	2232238.32	метод спутниковых геодезических измерений (определений)	0.1	—

1	2	3	4	5	6
1797	392774.60	2232231.36	метод спутниковых геодезических измерений (определений)	0.1	—
1798	392733.20	2232221.49	метод спутниковых геодезических измерений (определений)	0.1	—
1799	392690.15	2232207.73	метод спутниковых геодезических измерений (определений)	0.1	—
1800	392661.81	2232198.24	метод спутниковых геодезических измерений (определений)	0.1	—
1801	392643.23	2232191.91	метод спутниковых геодезических измерений (определений)	0.1	—
1802	392641.59	2232198.81	метод спутниковых геодезических измерений (определений)	0.1	—
1803	392624.97	2232196.15	метод спутниковых геодезических измерений (определений)	0.1	—
1804	392578.75	2232189.08	метод спутниковых геодезических измерений (определений)	0.1	—
1805	392544.79	2232185.07	метод спутниковых геодезических измерений (определений)	0.1	—
1806	392543.48	2232192.37	метод спутниковых геодезических измерений (определений)	0.1	—
1807	392532.69	2232190.20	метод спутниковых геодезических измерений (определений)	0.1	—
1808	392533.70	2232183.04	метод спутниковых геодезических измерений (определений)	0.1	—
1809	392514.49	2232180.36	метод спутниковых геодезических измерений (определений)	0.1	—
1810	392486.70	2232176.58	метод спутниковых геодезических измерений (определений)	0.1	—
1811	392465.04	2232173.70	метод спутниковых геодезических измерений (определений)	0.1	—
1812	392463.74	2232179.56	метод спутниковых геодезических измерений (определений)	0.1	—
1813	392422.72	2232174.60	метод спутниковых геодезических измерений (определений)	0.1	—
1814	392348.56	2232167.66	метод спутниковых геодезических измерений (определений)	0.1	—
1815	392344.74	2232179.84	метод спутниковых геодезических измерений (определений)	0.1	—
1816	392299.05	2232164.09	метод спутниковых геодезических измерений (определений)	0.1	—
1817	392282.48	2232157.84	метод спутниковых геодезических измерений (определений)	0.1	—

1	2	3	4	5	6
1818	392283.09	2232153.83	метод спутниковых геодезических измерений (определений)	0.1	—
1819	392280.96	2232153.33	метод спутниковых геодезических измерений (определений)	0.1	—
1820	392270.03	2232149.75	метод спутниковых геодезических измерений (определений)	0.1	—
1821	392205.47	2232136.43	метод спутниковых геодезических измерений (определений)	0.1	—
1822	392206.27	2232132.51	метод спутниковых геодезических измерений (определений)	0.1	—
1823	392271.07	2232145.87	метод спутниковых геодезических измерений (определений)	0.1	—
1824	392282.04	2232149.47	метод спутниковых геодезических измерений (определений)	0.1	—
1825	392287.59	2232150.79	метод спутниковых геодезических измерений (определений)	0.1	—
1826	392286.92	2232155.24	метод спутниковых геодезических измерений (определений)	0.1	—
1827	392300.41	2232160.33	метод спутниковых геодезических измерений (определений)	0.1	—
1828	392342.16	2232174.72	метод спутниковых геодезических измерений (определений)	0.1	—
1829	392345.70	2232163.38	метод спутниковых геодезических измерений (определений)	0.1	—
1830	392423.14	2232170.62	метод спутниковых геодезических измерений (определений)	0.1	—
1831	392460.62	2232175.16	метод спутниковых геодезических измерений (определений)	0.1	—
1832	392461.92	2232169.24	метод спутниковых геодезических измерений (определений)	0.1	—
1833	392487.24	2232172.62	метод спутниковых геодезических измерений (определений)	0.1	—
1834	392515.03	2232176.40	метод спутниковых геодезических измерений (определений)	0.1	—
1835	392538.22	2232179.64	метод спутниковых геодезических измерений (определений)	0.1	—
1836	392537.17	2232187.02	метод спутниковых геодезических измерений (определений)	0.1	—
1837	392540.26	2232187.65	метод спутниковых геодезических измерений (определений)	0.1	—
1838	392541.51	2232180.65	метод спутниковых геодезических измерений (определений)	0.1	—

1	2	3	4	5	6
1839	392579.29	2232185.12	метод спутниковых геодезических измерений (определений)	0.1	—
1840	392625.59	2232192.19	метод спутниковых геодезических измерений (определений)	0.1	—
1841	392638.55	2232194.27	метод спутниковых геодезических измерений (определений)	0.1	—
1842	392640.35	2232186.71	метод спутниковых геодезических измерений (определений)	0.1	—
1843	392663.09	2232194.46	метод спутниковых геодезических измерений (определений)	0.1	—
1844	392691.39	2232203.93	метод спутниковых геодезических измерений (определений)	0.1	—
1845	392734.28	2232217.63	метод спутниковых геодезических измерений (определений)	0.1	—
1846	392779.40	2232228.40	метод спутниковых геодезических измерений (определений)	0.1	—
1847	392777.77	2232235.44	метод спутниковых геодезических измерений (определений)	0.1	—
1848	392824.38	2232247.71	метод спутниковых геодезических измерений (определений)	0.1	—
1849	392823.54	2232252.97	метод спутниковых геодезических измерений (определений)	0.1	—
1850	392829.98	2232255.02	метод спутниковых геодезических измерений (определений)	0.1	—
1851	392878.48	2232269.57	метод спутниковых геодезических измерений (определений)	0.1	—
1852	392915.40	2232289.08	метод спутниковых геодезических измерений (определений)	0.1	—
1853	392953.12	2232308.59	метод спутниковых геодезических измерений (определений)	0.1	—
1854	392987.57	2232323.05	метод спутниковых геодезических измерений (определений)	0.1	—
1855	393008.40	2232330.65	метод спутниковых геодезических измерений (определений)	0.1	—
1856	393010.71	2232314.85	метод спутниковых геодезических измерений (определений)	0.1	—
1857	393013.57	2232315.26	метод спутниковых геодезических измерений (определений)	0.1	—
1858	393043.97	2232252.86	метод спутниковых геодезических измерений (определений)	0.1	—
1859	393012.55	2232239.78	метод спутниковых геодезических измерений (определений)	0.1	—

1	2	3	4	5	6
1860	393002.86	2232261.72	метод спутниковых геодезических измерений (определений)	0.1	—
1861	392956.84	2232239.69	метод спутниковых геодезических измерений (определений)	0.1	—
1862	392922.52	2232223.77	метод спутниковых геодезических измерений (определений)	0.1	—
1863	392899.17	2232212.31	метод спутниковых геодезических измерений (определений)	0.1	—
1864	392861.93	2232197.15	метод спутниковых геодезических измерений (определений)	0.1	—
1865	392869.28	2232179.57	метод спутниковых геодезических измерений (определений)	0.1	—
1866	392868.05	2232173.00	метод спутниковых геодезических измерений (определений)	0.1	—
1867	392859.03	2232168.89	метод спутниковых геодезических измерений (определений)	0.1	—
1868	392837.74	2232161.24	метод спутниковых геодезических измерений (определений)	0.1	—
1869	392777.75	2232141.18	метод спутниковых геодезических измерений (определений)	0.1	—
1870	392777.99	2232140.38	метод спутниковых геодезических измерений (определений)	0.1	—
1871	392776.43	2232139.87	метод спутниковых геодезических измерений (определений)	0.1	—
1872	392774.15	2232138.81	метод спутниковых геодезических измерений (определений)	0.1	—
1873	392754.17	2232132.43	метод спутниковых геодезических измерений (определений)	0.1	—
1874	392754.65	2232128.78	метод спутниковых геодезических измерений (определений)	0.1	—
1875	392698.75	2232118.94	метод спутниковых геодезических измерений (определений)	0.1	—
1876	392663.39	2232113.37	метод спутниковых геодезических измерений (определений)	0.1	—
1877	392664.01	2232109.41	метод спутниковых геодезических измерений (определений)	0.1	—
1878	392699.41	2232115.00	метод спутниковых геодезических измерений (определений)	0.1	—
1879	392759.11	2232125.50	метод спутниковых геодезических измерений (определений)	0.1	—
1880	392758.57	2232129.63	метод спутниковых геодезических измерений (определений)	0.1	—

1	2	3	4	5	6
1881	392775.61	2232135.07	метод спутниковых геодезических измерений (определений)	0.1	—
1882	392777.91	2232136.15	метод спутниковых геодезических измерений (определений)	0.1	—
1883	392782.93	2232137.80	метод спутниковых геодезических измерений (определений)	0.1	—
1884	392782.69	2232138.62	метод спутниковых геодезических измерений (определений)	0.1	—
1885	392839.06	2232157.46	метод спутниковых геодезических измерений (определений)	0.1	—
1886	392860.53	2232165.19	метод спутниковых геодезических измерений (определений)	0.1	—
1887	392871.59	2232170.22	метод спутниковых геодезических измерений (определений)	0.1	—
1888	392873.44	2232180.01	метод спутниковых геодезических измерений (определений)	0.1	—
1889	392867.17	2232194.97	метод спутниковых геодезических измерений (определений)	0.1	—
1890	392900.81	2232208.65	метод спутниковых геодезических измерений (определений)	0.1	—
1891	392924.24	2232220.15	метод спутниковых геодезических измерений (определений)	0.1	—
1892	392958.54	2232236.07	метод спутниковых геодезических измерений (определений)	0.1	—
1893	393000.86	2232256.34	метод спутниковых геодезических измерений (определений)	0.1	—
1894	393010.47	2232234.58	метод спутниковых геодезических измерений (определений)	0.1	—
1895	393047.47	2232249.99	метод спутниковых геодезических измерений (определений)	0.1	—
1896	393058.67	2232254.74	метод спутниковых геодезических измерений (определений)	0.1	—
1897	393076.03	2232116.55	метод спутниковых геодезических измерений (определений)	0.1	—
1898	393077.59	2232106.44	метод спутниковых геодезических измерений (определений)	0.1	—
1899	393109.93	2232113.52	метод спутниковых геодезических измерений (определений)	0.1	—
1900	393115.28	2232087.22	метод спутниковых геодезических измерений (определений)	0.1	—
1901	393122.67	2232048.76	метод спутниковых геодезических измерений (определений)	0.1	—

1	2	3	4	5	6
1902	393111.17	2232042.31	метод спутниковых геодезических измерений (определений)	0.1	—
1903	393095.66	2231891.38	метод спутниковых геодезических измерений (определений)	0.1	—
1904	393094.97	2231891.44	метод спутниковых геодезических измерений (определений)	0.1	—
1905	393089.10	2231880.11	метод спутниковых геодезических измерений (определений)	0.1	—
1906	393085.12	2231874.09	метод спутниковых геодезических измерений (определений)	0.1	—
1907	393081.57	2231869.43	метод спутниковых геодезических измерений (определений)	0.1	—
1908	393079.50	2231869.09	метод спутниковых геодезических измерений (определений)	0.1	—
1909	393078.24	2231886.89	метод спутниковых геодезических измерений (определений)	0.1	—
1910	393075.49	2231901.74	метод спутниковых геодезических измерений (определений)	0.1	—
1911	393033.83	2231893.43	метод спутниковых геодезических измерений (определений)	0.1	—
1912	393011.90	2232004.14	метод спутниковых геодезических измерений (определений)	0.1	—
1913	393007.98	2232003.36	метод спутниковых геодезических измерений (определений)	0.1	—
1914	393029.91	2231892.65	метод спутниковых геодезических измерений (определений)	0.1	—
1915	393006.61	2231888.24	метод спутниковых геодезических измерений (определений)	0.1	—
1916	392992.20	2231957.99	метод спутниковых геодезических измерений (определений)	0.1	—
1917	392988.28	2231957.19	метод спутниковых геодезических измерений (определений)	0.1	—
1918	393002.68	2231887.49	метод спутниковых геодезических измерений (определений)	0.1	—
1919	392935.03	2231874.33	метод спутниковых геодезических измерений (определений)	0.1	—
1920	392913.10	2231978.55	метод спутниковых геодезических измерений (определений)	0.1	—
1921	392889.46	2231975.24	метод спутниковых геодезических измерений (определений)	0.1	—
1922	392882.80	2232011.24	метод спутниковых геодезических измерений (определений)	0.1	—

1	2	3	4	5	6
1923	392881.42	2232016.87	метод спутниковых геодезических измерений (определений)	0.1	—
1924	392906.61	2232022.62	метод спутниковых геодезических измерений (определений)	0.1	—
1925	392931.96	2232027.60	метод спутниковых геодезических измерений (определений)	0.1	—
1926	392964.37	2232034.18	метод спутниковых геодезических измерений (определений)	0.1	—
1927	392992.89	2232040.35	метод спутниковых геодезических измерений (определений)	0.1	—
1928	392992.05	2232044.25	метод спутниковых геодезических измерений (определений)	0.1	—
1929	392963.55	2232038.10	метод спутниковых геодезических измерений (определений)	0.1	—
1930	392931.18	2232031.52	метод спутниковых геодезических измерений (определений)	0.1	—
1931	392905.77	2232026.54	метод спутниковых геодезических измерений (определений)	0.1	—
1932	392880.50	2232020.77	метод спутниковых геодезических измерений (определений)	0.1	—
1933	392873.65	2232050.96	метод спутниковых геодезических измерений (определений)	0.1	—
1934	392889.04	2232054.73	метод спутниковых геодезических измерений (определений)	0.1	—
1935	392918.97	2232061.65	метод спутниковых геодезических измерений (определений)	0.1	—
1936	392939.73	2232066.13	метод спутниковых геодезических измерений (определений)	0.1	—
1937	392960.11	2232070.02	метод спутниковых геодезических измерений (определений)	0.1	—
1938	392959.37	2232073.94	метод спутниковых геодезических измерений (определений)	0.1	—
1939	392938.93	2232070.05	метод спутниковых геодезических измерений (определений)	0.1	—
1940	392918.09	2232065.55	метод спутниковых геодезических измерений (определений)	0.1	—
1941	392888.12	2232058.63	метод спутниковых геодезических измерений (определений)	0.1	—
1942	392870.85	2232054.40	метод спутниковых геодезических измерений (определений)	0.1	—
1943	392848.85	2232050.42	метод спутниковых геодезических измерений (определений)	0.1	—

1	2	3	4	5	6
1944	392791.74	2232039.77	метод спутниковых геодезических измерений (определений)	0.1	—
1945	392760.57	2232033.72	метод спутниковых геодезических измерений (определений)	0.1	—
1946	392719.11	2232025.07	метод спутниковых геодезических измерений (определений)	0.1	—
1947	392702.35	2232020.68	метод спутниковых геодезических измерений (определений)	0.1	—
1948	392681.57	2232015.00	метод спутниковых геодезических измерений (определений)	0.1	—
1949	392678.27	2232030.21	метод спутниковых геодезических измерений (определений)	0.1	—
1950	392654.01	2232018.56	метод спутниковых геодезических измерений (определений)	0.1	—
1951	392649.90	2232041.92	метод спутниковых геодезических измерений (определений)	0.1	—
1952	392613.08	2232032.85	метод спутниковых геодезических измерений (определений)	0.1	—
1953	392605.18	2232061.56	метод спутниковых геодезических измерений (определений)	0.1	—
1954	392595.43	2232059.84	метод спутниковых геодезических измерений (определений)	0.1	—
1955	392596.13	2232055.90	метод спутниковых геодезических измерений (определений)	0.1	—
1956	392602.28	2232056.98	метод спутниковых геодезических измерений (определений)	0.1	—
1957	392610.26	2232028.03	метод спутниковых геодезических измерений (определений)	0.1	—
1958	392646.70	2232037.02	метод спутниковых геодезических измерений (определений)	0.1	—
1959	392650.99	2232012.66	метод спутниковых геодезических измерений (определений)	0.1	—
1960	392675.43	2232024.41	метод спутниковых геодезических измерений (определений)	0.1	—
1961	392678.55	2232010.02	метод спутниковых геодезических измерений (определений)	0.1	—
1962	392703.39	2232016.82	метод спутниковых геодезических измерений (определений)	0.1	—
1963	392720.03	2232021.17	метод спутниковых геодезических измерений (определений)	0.1	—
1964	392761.37	2232029.80	метод спутниковых геодезических измерений (определений)	0.1	—

1	2	3	4	5	6
1965	392792.48	2232035.85	метод спутниковых геодезических измерений (определений)	0.1	—
1966	392849.57	2232046.48	метод спутниковых геодезических измерений (определений)	0.1	—
1967	392869.74	2232050.13	метод спутниковых геодезических измерений (определений)	0.1	—
1968	392876.58	2232019.94	метод спутниковых геодезических измерений (определений)	0.1	—
1969	392854.90	2232015.72	метод спутниковых геодезических измерений (определений)	0.1	—
1970	392822.64	2232009.26	метод спутниковых геодезических измерений (определений)	0.1	—
1971	392815.35	2232007.58	метод спутниковых геодезических измерений (определений)	0.1	—
1972	392815.81	2232004.22	метод спутниковых геодезических измерений (определений)	0.1	—
1973	392807.16	2232002.05	метод спутниковых геодезических измерений (определений)	0.1	—
1974	392806.33	2232005.68	метод спутниковых геодезических измерений (определений)	0.1	—
1975	392788.72	2232002.38	метод спутниковых геодезических измерений (определений)	0.1	—
1976	392777.18	2232000.22	метод спутниковых геодезических измерений (определений)	0.1	—
1977	392753.03	2231995.13	метод спутниковых геодезических измерений (определений)	0.1	—
1978	392728.91	2231990.16	метод спутниковых геодезических измерений (определений)	0.1	—
1979	392710.78	2231985.91	метод спутниковых геодезических измерений (определений)	0.1	—
1980	392693.08	2231983.57	метод спутниковых геодезических измерений (определений)	0.1	—
1981	392673.89	2231978.93	метод спутниковых геодезических измерений (определений)	0.1	—
1982	392674.37	2231974.53	метод спутниковых геодезических измерений (определений)	0.1	—
1983	392656.88	2231971.47	метод спутниковых геодезических измерений (определений)	0.1	—
1984	392640.77	2231969.20	метод спутниковых геодезических измерений (определений)	0.1	—
1985	392631.61	2231967.86	метод спутниковых геодезических измерений (определений)	0.1	—

1	2	3	4	5	6
1986	392625.31	2231966.44	метод спутниковых геодезических измерений (определений)	0.1	—
1987	392609.20	2231963.28	метод спутниковых геодезических измерений (определений)	0.1	—
1988	392596.30	2231961.02	метод спутниковых геодезических измерений (определений)	0.1	—
1989	392591.33	2231960.64	метод спутниковых геодезических измерений (определений)	0.1	—
1990	392591.63	2231956.66	метод спутниковых геодезических измерений (определений)	0.1	—
1991	392596.80	2231957.04	метод спутниковых геодезических измерений (определений)	0.1	—
1992	392609.94	2231959.34	метод спутниковых геодезических измерений (определений)	0.1	—
1993	392626.13	2231962.52	метод спутниковых геодезических измерений (определений)	0.1	—
1994	392632.35	2231963.92	метод спутниковых геодезических измерений (определений)	0.1	—
1995	392641.33	2231965.24	метод спутниковых геодезических измерений (определений)	0.1	—
1996	392657.50	2231967.51	метод спутниковых геодезических измерений (определений)	0.1	—
1997	392678.75	2231971.23	метод спутниковых геодезических измерений (определений)	0.1	—
1998	392678.25	2231975.87	метод спутниковых геодезических измерений (определений)	0.1	—
1999	392693.82	2231979.63	метод спутниковых геодезических измерений (определений)	0.1	—
2000	392711.50	2231981.97	метод спутниковых геодезических измерений (определений)	0.1	—
2001	392729.77	2231986.26	метод спутниковых геодезических измерений (определений)	0.1	—
2002	392753.85	2231991.21	метод спутниковых геодезических измерений (определений)	0.1	—
2003	392777.96	2231996.30	метод спутниковых геодезических измерений (определений)	0.1	—
2004	392789.46	2231998.44	метод спутниковых геодезических измерений (определений)	0.1	—
2005	392803.29	2232001.04	метод спутниковых геодезических измерений (определений)	0.1	—
2006	392804.18	2231997.17	метод спутниковых геодезических измерений (определений)	0.1	—

1	2	3	4	5	6
2007	392820.25	2232001.22	метод спутниковых геодезических измерений (определений)	0.1	—
2008	392819.81	2232004.50	метод спутниковых геодезических измерений (определений)	0.1	—
2009	392823.48	2232005.34	метод спутниковых геодезических измерений (определений)	0.1	—
2010	392855.68	2232011.80	метод спутниковых геодезических измерений (определений)	0.1	—
2011	392877.50	2232016.04	метод спутниковых геодезических измерений (определений)	0.1	—
2012	392878.88	2232010.40	метод спутниковых геодезических измерений (определений)	0.1	—
2013	392884.35	2231981.05	метод спутниковых геодезических измерений (определений)	0.1	—
2014	392873.51	2231978.72	метод спутниковых геодезических измерений (определений)	0.1	—
2015	392891.70	2231892.85	метод спутниковых геодезических измерений (определений)	0.1	—
2016	392895.62	2231893.67	метод спутниковых геодезических измерений (определений)	0.1	—
2017	392878.25	2231975.64	метод спутниковых геодезических измерений (определений)	0.1	—
2018	392885.07	2231977.10	метод спутниковых геодезических измерений (определений)	0.1	—
2019	392886.18	2231970.74	метод спутниковых геодезических измерений (определений)	0.1	—
2020	392909.96	2231974.07	метод спутниковых геодезических измерений (определений)	0.1	—
2021	392931.10	2231873.61	метод спутниковых геодезических измерений (определений)	0.1	—
2022	392861.31	2231861.49	метод спутниковых геодезических измерений (определений)	0.1	—
2023	392843.45	2231857.89	метод спутниковых геодезических измерений (определений)	0.1	—
2024	392823.02	2231958.25	метод спутниковых геодезических измерений (определений)	0.1	—
2025	392819.10	2231957.45	метод спутниковых геодезических измерений (определений)	0.1	—
2026	392839.53	2231857.09	метод спутниковых геодезических измерений (определений)	0.1	—
2027	392797.61	2231848.65	метод спутниковых геодезических измерений (определений)	0.1	—

1	2	3	4	5	6
2028	392795.34	2231857.28	метод спутниковых геодезических измерений (определений)	0.1	—
2029	392790.62	2231879.85	метод спутниковых геодезических измерений (определений)	0.1	—
2030	392774.72	2231957.56	метод спутниковых геодезических измерений (определений)	0.1	—
2031	392742.52	2231950.86	метод спутниковых геодезических измерений (определений)	0.1	—
2032	392715.58	2231945.86	метод спутниковых геодезических измерений (определений)	0.1	—
2033	392718.04	2231930.13	метод спутниковых геодезических измерений (определений)	0.1	—
2034	392700.37	2231926.45	метод спутниковых геодезических измерений (определений)	0.1	—
2035	392661.11	2231919.88	метод спутниковых геодезических измерений (определений)	0.1	—
2036	392661.77	2231915.94	метод спутниковых геодезических измерений (определений)	0.1	—
2037	392701.11	2231922.51	метод спутниковых геодезических измерений (определений)	0.1	—
2038	392722.58	2231926.99	метод спутниковых геодезических измерений (определений)	0.1	—
2039	392720.14	2231942.64	метод спутниковых геодезических измерений (определений)	0.1	—
2040	392743.30	2231946.94	метод спутниковых геодезических измерений (определений)	0.1	—
2041	392771.60	2231952.82	метод спутниковых геодезических измерений (определений)	0.1	—
2042	392786.70	2231879.03	метод спутниковых геодезических измерений (определений)	0.1	—
2043	392791.44	2231856.36	метод спутниковых геодезических измерений (определений)	0.1	—
2044	392793.69	2231847.84	метод спутниковых геодезических измерений (определений)	0.1	—
2045	392741.17	2231836.66	метод спутниковых геодезических измерений (определений)	0.1	—
2046	392710.59	2231840.40	метод спутниковых геодезических измерений (определений)	0.1	—
2047	392662.81	2231884.43	метод спутниковых геодезических измерений (определений)	0.1	—
2048	392660.09	2231881.49	метод спутниковых геодезических измерений (определений)	0.1	—

1	2	3	4	5	6
2049	392708.83	2231836.58	метод спутниковых геодезических измерений (определений)	0.1	—
2050	392741.35	2231832.60	метод спутниковых геодезических измерений (определений)	0.1	—
2051	392796.57	2231844.36	метод спутниковых геодезических измерений (определений)	0.1	—
2052	392842.29	2231853.57	метод спутниковых геодезических измерений (определений)	0.1	—
2053	392862.05	2231857.55	метод спутниковых геодезических измерений (определений)	0.1	—
2054	392931.92	2231869.69	метод спутниковых геодезических измерений (определений)	0.1	—
2055	393007.27	2231884.30	метод спутниковых геодезических измерений (определений)	0.1	—
2056	393030.68	2231888.74	метод спутниковых геодезических измерений (определений)	0.1	—
2057	393072.31	2231896.90	метод спутниковых геодезических измерений (определений)	0.1	—
2058	393074.26	2231886.39	метод спутниковых геодезических измерений (определений)	0.1	—
2059	393075.55	2231868.43	метод спутниковых геодезических измерений (определений)	0.1	—
2060	393070.69	2231867.63	метод спутниковых геодезических измерений (определений)	0.1	—
2061	393070.83	2231866.76	метод спутниковых геодезических измерений (определений)	0.1	—
2062	393069.11	2231866.48	метод спутниковых геодезических измерений (определений)	0.1	—
2063	393067.12	2231866.28	метод спутниковых геодезических измерений (определений)	0.1	—
2064	393065.59	2231865.34	метод спутниковых геодезических измерений (определений)	0.1	—
2065	393067.07	2231849.58	метод спутниковых геодезических измерений (определений)	0.1	—
2066	393038.48	2231775.87	метод спутниковых геодезических измерений (определений)	0.1	—
2067	393018.43	2231687.15	метод спутниковых геодезических измерений (определений)	0.1	—
2068	393011.12	2231645.65	метод спутниковых геодезических измерений (определений)	0.1	—
2069	393002.05	2231561.45	метод спутниковых геодезических измерений (определений)	0.1	—

1	2	3	4	5	6
2070	392985.69	2231435.68	метод спутниковых геодезических измерений (определений)	0.1	—
2071	392974.73	2231365.89	метод спутниковых геодезических измерений (определений)	0.1	—
2072	392971.83	2231334.93	метод спутниковых геодезических измерений (определений)	0.1	—
2073	392966.38	2231296.56	метод спутниковых геодезических измерений (определений)	0.1	—
2074	392960.05	2231256.76	метод спутниковых геодезических измерений (определений)	0.1	—
2075	392962.03	2231256.49	метод спутниковых геодезических измерений (определений)	0.1	—
2076	392966.07	2231255.02	метод спутниковых геодезических измерений (определений)	0.1	—
2077	392968.07	2231255.03	метод спутниковых геодезических измерений (определений)	0.1	—
2078	392968.03	2231259.52	метод спутниковых геодезических измерений (определений)	0.1	—
2079	392978.97	2231334.26	метод спутниковых геодезических измерений (определений)	0.1	—
2080	392981.90	2231365.41	метод спутниковых геодезических измерений (определений)	0.1	—
2081	393008.16	2231560.83	метод спутниковых геодезических измерений (определений)	0.1	—
2082	393016.60	2231645.04	метод спутниковых геодезических измерений (определений)	0.1	—
2083	393024.68	2231686.48	метод спутниковых геодезических измерений (определений)	0.1	—
2084	393044.21	2231773.52	метод спутниковых геодезических измерений (определений)	0.1	—
2085	393072.95	2231848.95	метод спутниковых геодезических измерений (определений)	0.1	—
2086	393071.57	2231862.19	метод спутниковых геодезических измерений (определений)	0.1	—
2087	393079.89	2231863.69	метод спутниковых геодезических измерений (определений)	0.1	—
2088	393079.79	2231865.09	метод спутниковых геодезических измерений (определений)	0.1	—
2089	393083.79	2231865.75	метод спутниковых геодезических измерений (определений)	0.1	—
2090	393088.38	2231871.77	метод спутниковых геодезических измерений (определений)	0.1	—

1	2	3	4	5	6
2091	393093.74	2231880.14	метод спутниковых геодезических измерений (определений)	0.1	—
2092	393097.29	2231887.22	метод спутниковых геодезических измерений (определений)	0.1	—
1582	393099.24	2231887.04	метод спутниковых геодезических измерений (определений)	0.1	—
2093	394177.23	2233052.16	метод спутниковых геодезических измерений (определений)	0.1	—
2094	394175.59	2233055.82	метод спутниковых геодезических измерений (определений)	0.1	—
2095	394166.95	2233051.96	метод спутниковых геодезических измерений (определений)	0.1	—
2096	394157.34	2233073.00	метод спутниковых геодезических измерений (определений)	0.1	—
2097	394153.52	2233081.79	метод спутниковых геодезических измерений (определений)	0.1	—
2098	394169.58	2233089.99	метод спутниковых геодезических измерений (определений)	0.1	—
2099	394146.06	2233147.27	метод спутниковых геодезических измерений (определений)	0.1	—
2100	394141.92	2233156.68	метод спутниковых геодезических измерений (определений)	0.1	—
2101	394136.00	2233172.45	метод спутниковых геодезических измерений (определений)	0.1	—
2102	394125.82	2233196.99	метод спутниковых геодезических измерений (определений)	0.1	—
2103	394124.59	2233196.69	метод спутниковых геодезических измерений (определений)	0.1	—
2104	394123.77	2233200.26	метод спутниковых геодезических измерений (определений)	0.1	—
2105	394134.67	2233204.87	метод спутниковых геодезических измерений (определений)	0.1	—
2106	394124.62	2233244.77	метод спутниковых геодезических измерений (определений)	0.1	—
2107	394115.93	2233275.36	метод спутниковых геодезических измерений (определений)	0.1	—
2108	394117.45	2233283.40	метод спутниковых геодезических измерений (определений)	0.1	—
2109	394119.89	2233293.54	метод спутниковых геодезических измерений (определений)	0.1	—
2110	394117.04	2233302.44	метод спутниковых геодезических измерений (определений)	0.1	—

1	2	3	4	5	6
2111	394105.28	2233299.39	метод спутниковых геодезических измерений (определений)	0.1	—
2112	394101.12	2233314.43	метод спутниковых геодезических измерений (определений)	0.1	—
2113	394094.69	2233334.80	метод спутниковых геодезических измерений (определений)	0.1	—
2114	394091.53	2233347.47	метод спутниковых геодезических измерений (определений)	0.1	—
2115	394084.61	2233370.79	метод спутниковых геодезических измерений (определений)	0.1	—
2116	394096.47	2233374.69	метод спутниковых геодезических измерений (определений)	0.1	—
2117	394083.59	2233420.47	метод спутниковых геодезических измерений (определений)	0.1	—
2118	394078.35	2233439.75	метод спутниковых геодезических измерений (определений)	0.1	—
2119	394076.45	2233439.28	метод спутниковых геодезических измерений (определений)	0.1	—
2120	394066.43	2233465.68	метод спутниковых геодезических измерений (определений)	0.1	—
2121	394051.25	2233509.07	метод спутниковых геодезических измерений (определений)	0.1	—
2122	394044.56	2233528.23	метод спутниковых геодезических измерений (определений)	0.1	—
2123	394041.16	2233527.10	метод спутниковых геодезических измерений (определений)	0.1	—
2124	394037.23	2233537.95	метод спутниковых геодезических измерений (определений)	0.1	—
2125	394063.66	2233546.62	метод спутниковых геодезических измерений (определений)	0.1	—
2126	394093.72	2233557.09	метод спутниковых геодезических измерений (определений)	0.1	—
2127	394093.06	2233558.52	метод спутниковых геодезических измерений (определений)	0.1	—
2128	394094.75	2233559.17	метод спутниковых геодезических измерений (определений)	0.1	—
2129	394092.71	2233567.10	метод спутниковых геодезических измерений (определений)	0.1	—
2130	394107.89	2233573.16	метод спутниковых геодезических измерений (определений)	0.1	—
2131	394112.65	2233588.17	метод спутниковых геодезических измерений (определений)	0.1	—

1	2	3	4	5	6
2132	394118.92	2233593.82	метод спутниковых геодезических измерений (определений)	0.1	—
2133	394147.38	2233594.54	метод спутниковых геодезических измерений (определений)	0.1	—
2134	394152.59	2233619.10	метод спутниковых геодезических измерений (определений)	0.1	—
2135	394159.84	2233619.31	метод спутниковых геодезических измерений (определений)	0.1	—
2136	394152.81	2233639.49	метод спутниковых геодезических измерений (определений)	0.1	—
2137	394156.20	2233641.06	метод спутниковых геодезических измерений (определений)	0.1	—
2138	394144.54	2233669.33	метод спутниковых геодезических измерений (определений)	0.1	—
2139	394132.10	2233699.78	метод спутниковых геодезических измерений (определений)	0.1	—
2140	394114.60	2233735.77	метод спутниковых геодезических измерений (определений)	0.1	—
2141	394124.43	2233740.81	метод спутниковых геодезических измерений (определений)	0.1	—
2142	394112.45	2233762.44	метод спутниковых геодезических измерений (определений)	0.1	—
2143	394120.41	2233766.80	метод спутниковых геодезических измерений (определений)	0.1	—
2144	394109.14	2233786.72	метод спутниковых геодезических измерений (определений)	0.1	—
2145	394097.71	2233781.06	метод спутниковых геодезических измерений (определений)	0.1	—
2146	394091.71	2233791.52	метод спутниковых геодезических измерений (определений)	0.1	—
2147	394087.22	2233789.57	метод спутниковых геодезических измерений (определений)	0.1	—
2148	394080.96	2233801.56	метод спутниковых геодезических измерений (определений)	0.1	—
2149	394079.41	2233800.71	метод спутниковых геодезических измерений (определений)	0.1	—
2150	394058.24	2233844.54	метод спутниковых геодезических измерений (определений)	0.1	—
2151	394045.06	2233873.73	метод спутниковых геодезических измерений (определений)	0.1	—
2152	394056.09	2233879.59	метод спутниковых геодезических измерений (определений)	0.1	—

1	2	3	4	5	6
2153	394054.21	2233883.13	метод спутниковых геодезических измерений (определений)	0.1	—
2154	394039.88	2233875.51	метод спутниковых геодезических измерений (определений)	0.1	—
2155	394054.62	2233842.84	метод спутниковых геодезических измерений (определений)	0.1	—
2156	394077.63	2233795.19	метод спутниковых геодезических измерений (определений)	0.1	—
2157	394079.30	2233796.10	метод спутниковых геодезических измерений (определений)	0.1	—
2158	394081.66	2233791.60	метод спутниковых геодезических измерений (определений)	0.1	—
2159	394079.65	2233790.52	метод спутниковых геодезических измерений (определений)	0.1	—
2160	394083.09	2233783.47	метод спутниковых геодезических измерений (определений)	0.1	—
2161	394090.01	2233786.44	метод спутниковых геодезических измерений (определений)	0.1	—
2162	394096.11	2233775.80	метод спутниковых геодезических измерений (определений)	0.1	—
2163	394107.52	2233781.46	метод спутниковых геодезических измерений (определений)	0.1	—
2164	394114.93	2233768.36	метод спутниковых геодезических измерений (определений)	0.1	—
2165	394107.01	2233764.02	метод спутниковых геодезических измерений (определений)	0.1	—
2166	394118.93	2233742.49	метод спутниковых геодезических измерений (определений)	0.1	—
2167	394109.28	2233737.55	метод спутниковых геодезических измерений (определений)	0.1	—
2168	394128.44	2233698.16	метод спутниковых геодезических измерений (определений)	0.1	—
2169	394140.84	2233667.81	метод спутниковых геодезических измерений (определений)	0.1	—
2170	394151.04	2233643.08	метод спутниковых геодезических измерений (определений)	0.1	—
2171	394147.85	2233641.59	метод спутниковых геодезических измерений (определений)	0.1	—
2172	394154.26	2233623.15	метод спутниковых геодезических измерений (определений)	0.1	—
2173	394149.31	2233623.02	метод спутниковых геодезических измерений (определений)	0.1	—

1	2	3	4	5	6
2174	394144.12	2233598.46	метод спутниковых геодезических измерений (определений)	0.1	—
2175	394117.34	2233597.78	метод спутниковых геодезических измерений (определений)	0.1	—
2176	394109.17	2233590.41	метод спутниковых геодезических измерений (определений)	0.1	—
2177	394104.65	2233576.18	метод спутниковых геодезических измерений (определений)	0.1	—
2178	394087.97	2233569.50	метод спутниковых геодезических измерений (определений)	0.1	—
2179	394072.71	2233598.57	метод спутниковых геодезических измерений (определений)	0.1	—
2180	394054.83	2233639.15	метод спутниковых геодезических измерений (определений)	0.1	—
2181	394038.43	2233674.80	метод спутниковых геодезических измерений (определений)	0.1	—
2182	394022.64	2233707.36	метод спутниковых геодезических измерений (определений)	0.1	—
2183	394011.07	2233737.16	метод спутниковых геодезических измерений (определений)	0.1	—
2184	393995.33	2233779.55	метод спутниковых геодезических измерений (определений)	0.1	—
2185	393973.80	2233838.21	метод спутниковых геодезических измерений (определений)	0.1	—
2186	393964.90	2233835.31	метод спутниковых геодезических измерений (определений)	0.1	—
2187	393956.90	2233857.41	метод спутниковых геодезических измерений (определений)	0.1	—
2188	393965.76	2233860.05	метод спутниковых геодезических измерений (определений)	0.1	—
2189	393957.09	2233885.52	метод спутниковых геодезических измерений (определений)	0.1	—
2190	393934.58	2233947.61	метод спутниковых геодезических измерений (определений)	0.1	—
2191	393947.52	2233952.45	метод спутниковых геодезических измерений (определений)	0.1	—
2192	393980.10	2233968.60	метод спутниковых геодезических измерений (определений)	0.1	—
2193	393978.32	2233972.18	метод спутниковых геодезических измерений (определений)	0.1	—
2194	393945.92	2233956.13	метод спутниковых геодезических измерений (определений)	0.1	—

1	2	3	4	5	6
2195	393929.44	2233949.97	метод спутниковых геодезических измерений (определений)	0.1	—
2196	393940.45	2233920.16	метод спутниковых геодезических измерений (определений)	0.1	—
2197	393924.38	2233914.64	метод спутниковых геодезических измерений (определений)	0.1	—
2198	393917.59	2233912.72	метод спутниковых геодезических измерений (определений)	0.1	—
2199	393891.96	2233903.95	метод спутниковых геодезических измерений (определений)	0.1	—
2200	393893.26	2233900.17	метод спутниковых геодезических измерений (определений)	0.1	—
2201	393918.79	2233908.90	метод спутниковых геодезических измерений (определений)	0.1	—
2202	393925.56	2233910.82	метод спутниковых геодезических измерений (определений)	0.1	—
2203	393941.82	2233916.40	метод спутниковых геодезических измерений (определений)	0.1	—
2204	393953.31	2233884.20	метод спутниковых геодезических измерений (определений)	0.1	—
2205	393960.64	2233862.69	метод спутниковых геодезических измерений (определений)	0.1	—
2206	393951.70	2233860.03	метод спутниковых геодезических измерений (определений)	0.1	—
2207	393962.46	2233830.31	метод спутниковых геодезических измерений (определений)	0.1	—
2208	393971.38	2233833.21	метод спутниковых геодезических измерений (определений)	0.1	—
2209	393991.57	2233778.17	метод спутниковых геодезических измерений (определений)	0.1	—
2210	394007.33	2233735.74	метод спутниковых геодезических измерений (определений)	0.1	—
2211	394018.98	2233705.76	метод спутниковых геодезических измерений (определений)	0.1	—
2212	394034.81	2233673.10	метод спутниковых геодезических измерений (определений)	0.1	—
2213	394051.19	2233637.51	метод спутниковых геодезических измерений (определений)	0.1	—
2214	394069.11	2233596.83	метод спутниковых геодезических измерений (определений)	0.1	—
2215	394085.31	2233565.73	метод спутниковых геодезических измерений (определений)	0.1	—

1	2	3	4	5	6
2216	394087.64	2233560.72	метод спутниковых геодезических измерений (определений)	0.1	—
2217	394062.55	2233550.96	метод спутниковых геодезических измерений (определений)	0.1	—
2218	394060.23	2233557.83	метод спутниковых геодезических измерений (определений)	0.1	—
2219	394031.80	2233547.02	метод спутниковых геодезических измерений (определений)	0.1	—
2220	394007.67	2233598.40	метод спутниковых геодезических измерений (определений)	0.1	—
2221	393992.00	2233633.84	метод спутниковых геодезических измерений (определений)	0.1	—
2222	393964.53	2233702.77	метод спутниковых геодезических измерений (определений)	0.1	—
2223	393945.49	2233746.33	метод спутниковых геодезических измерений (определений)	0.1	—
2224	393934.64	2233772.55	метод спутниковых геодезических измерений (определений)	0.1	—
2225	393926.03	2233792.29	метод спутниковых геодезических измерений (определений)	0.1	—
2226	393914.32	2233820.23	метод спутниковых геодезических измерений (определений)	0.1	—
2227	393905.11	2233841.52	метод спутниковых геодезических измерений (определений)	0.1	—
2228	393894.16	2233869.52	метод спутниковых геодезических измерений (определений)	0.1	—
2229	393890.44	2233868.06	метод спутниковых геодезических измерений (определений)	0.1	—
2230	393901.41	2233840.00	метод спутниковых геодезических измерений (определений)	0.1	—
2231	393910.64	2233818.67	метод спутниковых геодезических измерений (определений)	0.1	—
2232	393922.35	2233790.71	метод спутниковых геодезических измерений (определений)	0.1	—
2233	393930.96	2233770.99	метод спутниковых геодезических измерений (определений)	0.1	—
2234	393941.81	2233744.77	метод спутниковых геодезических измерений (определений)	0.1	—
2235	393960.83	2233701.23	метод спутниковых геодезических измерений (определений)	0.1	—
2236	393988.32	2233632.30	метод спутниковых геодезических измерений (определений)	0.1	—

1	2	3	4	5	6
2237	394004.03	2233596.74	метод спутниковых геодезических измерений (определений)	0.1	—
2238	394028.05	2233545.60	метод спутниковых геодезических измерений (определений)	0.1	—
2239	393998.72	2233534.44	метод спутниковых геодезических измерений (определений)	0.1	—
2240	393964.50	2233614.30	метод спутниковых геодезических измерений (определений)	0.1	—
2241	393903.16	2233755.73	метод спутниковых геодезических измерений (определений)	0.1	—
2242	393842.14	2233888.77	метод спутниковых геодезических измерений (определений)	0.1	—
2243	393812.75	2233952.26	метод спутниковых геодезических измерений (определений)	0.1	—
2244	393705.44	2233963.28	метод спутниковых геодезических измерений (определений)	0.1	—
2245	393653.47	2233920.59	метод спутниковых геодезических измерений (определений)	0.1	—
2246	393653.52	2233909.57	метод спутниковых геодезических измерений (определений)	0.1	—
2247	393611.01	2233875.27	метод спутниковых геодезических измерений (определений)	0.1	—
2248	393592.47	2233840.58	метод спутниковых геодезических измерений (определений)	0.1	—
2249	393580.99	2233835.90	метод спутниковых геодезических измерений (определений)	0.1	—
2250	393552.92	2233817.66	метод спутниковых геодезических измерений (определений)	0.1	—
2251	393524.51	2233806.40	метод спутниковых геодезических измерений (определений)	0.1	—
2252	393517.89	2233814.78	метод спутниковых геодезических измерений (определений)	0.1	—
2253	393473.22	2233778.70	метод спутниковых геодезических измерений (определений)	0.1	—
2254	393475.74	2233775.58	метод спутниковых геодезических измерений (определений)	0.1	—
2255	393517.25	2233809.12	метод спутниковых геодезических измерений (определений)	0.1	—
2256	393523.21	2233801.58	метод спутниковых геодезических измерений (определений)	0.1	—
2257	393554.76	2233814.08	метод спутниковых геодезических измерений (определений)	0.1	—

1	2	3	4	5	6
2258	393582.85	2233832.34	метод спутниковых геодезических измерений (определений)	0.1	—
2259	393595.33	2233837.42	метод спутниковых геодезических измерений (определений)	0.1	—
2260	393614.15	2233872.65	метод спутниковых геодезических измерений (определений)	0.1	—
2261	393657.52	2233907.67	метод спутниковых геодезических измерений (определений)	0.1	—
2262	393657.47	2233918.71	метод спутниковых геодезических измерений (определений)	0.1	—
2263	393706.70	2233959.14	метод спутниковых геодезических измерений (определений)	0.1	—
2264	393810.07	2233948.52	метод спутниковых геодезических измерений (определений)	0.1	—
2265	393838.50	2233887.09	метод спутниковых геодезических измерений (определений)	0.1	—
2266	393899.50	2233754.11	метод спутниковых геодезических измерений (определений)	0.1	—
2267	393960.82	2233612.72	метод спутниковых геодезических измерений (определений)	0.1	—
2268	393996.56	2233529.34	метод спутниковых геодезических измерений (определений)	0.1	—
2269	394029.63	2233541.92	метод спутниковых геодезических измерений (определений)	0.1	—
2270	394032.41	2233535.43	метод спутниковых геодезических измерений (определений)	0.1	—
2271	394033.70	2233535.94	метод спутниковых геодезических измерений (определений)	0.1	—
2272	394037.70	2233524.94	метод спутниковых геодезических измерений (определений)	0.1	—
2273	394014.45	2233516.56	метод спутниковых геодезических измерений (определений)	0.1	—
2274	394008.52	2233506.06	метод спутниковых геодезических измерений (определений)	0.1	—
2275	393993.66	2233501.03	метод спутниковых геодезических измерений (определений)	0.1	—
2276	393962.87	2233547.53	метод спутниковых геодезических измерений (определений)	0.1	—
2277	393933.38	2233620.16	метод спутниковых геодезических измерений (определений)	0.1	—
2278	393925.60	2233637.98	метод спутниковых геодезических измерений (определений)	0.1	—

1	2	3	4	5	6
2279	393917.54	2233658.00	метод спутниковых геодезических измерений (определений)	0.1	—
2280	393904.39	2233690.91	метод спутниковых геодезических измерений (определений)	0.1	—
2281	393898.76	2233705.23	метод спутниковых геодезических измерений (определений)	0.1	—
2282	393889.37	2233730.42	метод спутниковых геодезических измерений (определений)	0.1	—
2283	393885.90	2233729.01	метод спутниковых геодезических измерений (определений)	0.1	—
2284	393884.00	2233734.95	метод спутниковых геодезических измерений (определений)	0.1	—
2285	393880.48	2233747.50	метод спутниковых геодезических измерений (определений)	0.1	—
2286	393878.47	2233753.87	метод спутниковых геодезических измерений (определений)	0.1	—
2287	393869.96	2233785.83	метод спутниковых геодезических измерений (определений)	0.1	—
2288	393858.80	2233780.88	метод спутниковых геодезических измерений (определений)	0.1	—
2289	393853.31	2233792.79	метод спутниковых геодезических измерений (определений)	0.1	—
2290	393843.92	2233815.45	метод спутниковых геодезических измерений (определений)	0.1	—
2291	393833.36	2233840.84	метод спутниковых геодезических измерений (определений)	0.1	—
2292	393820.66	2233866.67	метод спутниковых геодезических измерений (определений)	0.1	—
2293	393812.30	2233887.02	метод спутниковых геодезических измерений (определений)	0.1	—
2294	393805.96	2233901.49	метод спутниковых геодезических измерений (определений)	0.1	—
2295	393796.73	2233926.48	метод спутниковых геодезических измерений (определений)	0.1	—
2296	393792.97	2233925.10	метод спутниковых геодезических измерений (определений)	0.1	—
2297	393802.24	2233899.99	метод спутниковых геодезических измерений (определений)	0.1	—
2298	393808.62	2233885.46	метод спутниковых геодезических измерений (определений)	0.1	—
2299	393817.02	2233865.03	метод спутниковых геодезических измерений (определений)	0.1	—

1	2	3	4	5	6
2300	393829.72	2233839.18	метод спутниковых геодезических измерений (определений)	0.1	—
2301	393840.22	2233813.91	метод спутниковых геодезических измерений (определений)	0.1	—
2302	393849.65	2233791.19	метод спутниковых геодезических измерений (определений)	0.1	—
2303	393856.82	2233775.62	метод спутниковых геодезических измерений (определений)	0.1	—
2304	393867.30	2233780.27	метод спутниковых геодезических измерений (определений)	0.1	—
2305	393874.63	2233752.75	метод спутниковых геодезических измерений (определений)	0.1	—
2306	393876.64	2233746.36	метод спутниковых геодезических измерений (определений)	0.1	—
2307	393880.16	2233733.79	метод спутниковых геодезических измерений (определений)	0.1	—
2308	393883.42	2233723.69	метод спутниковых геодезических измерений (определений)	0.1	—
2309	393887.05	2233725.16	метод спутниковых геодезических измерений (определений)	0.1	—
2310	393895.02	2233703.79	метод спутниковых геодезических измерений (определений)	0.1	—
2311	393900.67	2233689.43	метод спутниковых геодезических измерений (определений)	0.1	—
2312	393913.82	2233656.52	метод спутниковых геодезических измерений (определений)	0.1	—
2313	393921.92	2233636.44	метод спутниковых геодезических измерений (определений)	0.1	—
2314	393929.70	2233618.60	метод спутниковых геодезических измерений (определений)	0.1	—
2315	393959.31	2233545.65	метод спутниковых геодезических измерений (определений)	0.1	—
2316	393989.73	2233499.71	метод спутниковых геодезических измерений (определений)	0.1	—
2317	393963.46	2233492.22	метод спутниковых геодезических измерений (определений)	0.1	—
2318	393912.17	2233480.69	метод спутниковых геодезических измерений (определений)	0.1	—
2319	393849.48	2233465.78	метод спутниковых геодезических измерений (определений)	0.1	—
2320	393845.59	2233474.73	метод спутниковых геодезических измерений (определений)	0.1	—

1	2	3	4	5	6
2321	393835.08	2233500.07	метод спутниковых геодезических измерений (определений)	0.1	—
2322	393829.84	2233498.74	метод спутниковых геодезических измерений (определений)	0.1	—
2323	393826.11	2233512.77	метод спутниковых геодезических измерений (определений)	0.1	—
2324	393834.08	2233514.68	метод спутниковых геодезических измерений (определений)	0.1	—
2325	393829.74	2233531.57	метод спутниковых геодезических измерений (определений)	0.1	—
2326	393831.93	2233532.04	метод спутниковых геодезических измерений (определений)	0.1	—
2327	393826.36	2233552.91	метод спутниковых геодезических измерений (определений)	0.1	—
2328	393822.64	2233551.90	метод спутниковых геодезических измерений (определений)	0.1	—
2329	393816.88	2233569.22	метод спутниковых геодезических измерений (определений)	0.1	—
2330	393812.69	2233585.01	метод спутниковых геодезических измерений (определений)	0.1	—
2331	393804.28	2233592.04	метод спутниковых геодезических измерений (определений)	0.1	—
2332	393801.62	2233599.75	метод спутниковых геодезических измерений (определений)	0.1	—
2333	393775.01	2233630.21	метод спутниковых геодезических измерений (определений)	0.1	—
2334	393772.69	2233641.13	метод спутниковых геодезических измерений (определений)	0.1	—
2335	393770.01	2233658.67	метод спутниковых геодезических измерений (определений)	0.1	—
2336	393764.09	2233685.90	метод спутниковых геодезических измерений (определений)	0.1	—
2337	393769.44	2233687.38	метод спутниковых геодезических измерений (определений)	0.1	—
2338	393764.37	2233706.98	метод спутниковых геодезических измерений (определений)	0.1	—
2339	393761.52	2233706.70	метод спутниковых геодезических измерений (определений)	0.1	—
2340	393755.56	2233731.33	метод спутниковых геодезических измерений (определений)	0.1	—
2341	393751.68	2233730.39	метод спутниковых геодезических измерений (определений)	0.1	—

1	2	3	4	5	6
2342	393758.46	2233702.36	метод спутниковых геодезических измерений (определений)	0.1	—
2343	393761.35	2233702.66	метод спутниковых геодезических измерений (определений)	0.1	—
2344	393764.58	2233690.18	метод спутниковых геодезических измерений (определений)	0.1	—
2345	393759.39	2233688.74	метод спутниковых геодезических измерений (определений)	0.1	—
2346	393766.07	2233657.93	метод спутниковых геодезических измерений (определений)	0.1	—
2347	393768.75	2233640.41	метод спутниковых геодезических измерений (определений)	0.1	—
2348	393771.31	2233628.37	метод спутниковых геодезических измерений (определений)	0.1	—
2349	393798.10	2233597.71	метод спутниковых геодезических измерений (определений)	0.1	—
2350	393800.86	2233589.68	метод спутниковых геодезических измерений (определений)	0.1	—
2351	393809.15	2233582.75	метод спутниковых геодезических измерений (определений)	0.1	—
2352	393813.04	2233568.08	метод спутниковых геодезических измерений (определений)	0.1	—
2353	393820.04	2233547.04	метод спутниковых геодезических измерений (определений)	0.1	—
2354	393823.54	2233547.99	метод спутниковых геодезических измерений (определений)	0.1	—
2355	393826.99	2233535.06	метод спутниковых геодезических измерений (определений)	0.1	—
2356	393824.84	2233534.59	метод спутниковых геодезических измерений (определений)	0.1	—
2357	393829.20	2233517.62	метод спутниковых геодезических измерений (определений)	0.1	—
2358	393821.19	2233515.71	метод спутниковых геодезических измерений (определений)	0.1	—
2359	393826.98	2233493.90	метод спутниковых геодезических измерений (определений)	0.1	—
2360	393832.60	2233495.31	метод спутниковых геодезических измерений (определений)	0.1	—
2361	393841.91	2233473.17	метод спутниковых геодезических измерений (определений)	0.1	—
2362	393845.53	2233464.82	метод спутниковых геодезических измерений (определений)	0.1	—

1	2	3	4	5	6
2363	393836.11	2233462.55	метод спутниковых геодезических измерений (определений)	0.1	—
2364	393838.75	2233453.21	метод спутниковых геодезических измерений (определений)	0.1	—
2365	393845.80	2233441.35	метод спутниковых геодезических измерений (определений)	0.1	—
2366	393850.00	2233430.63	метод спутниковых геодезических измерений (определений)	0.1	—
2367	393854.81	2233415.72	метод спутниковых геодезических измерений (определений)	0.1	—
2368	393860.66	2233397.18	метод спутниковых геодезических измерений (определений)	0.1	—
2369	393865.39	2233378.68	метод спутниковых геодезических измерений (определений)	0.1	—
2370	393871.57	2233354.60	метод спутниковых геодезических измерений (определений)	0.1	—
2371	393878.39	2233355.87	метод спутниковых геодезических измерений (определений)	0.1	—
2372	393882.30	2233339.41	метод спутниковых геодезических измерений (определений)	0.1	—
2373	393878.99	2233331.39	метод спутниковых геодезических измерений (определений)	0.1	—
2374	393883.04	2233315.57	метод спутниковых геодезических измерений (определений)	0.1	—
2375	393888.28	2233310.01	метод спутниковых геодезических измерений (определений)	0.1	—
2376	393892.26	2233292.53	метод спутниковых геодезических измерений (определений)	0.1	—
2377	393904.38	2233255.64	метод спутниковых геодезических измерений (определений)	0.1	—
2378	393908.18	2233256.88	метод спутниковых геодезических измерений (определений)	0.1	—
2379	393896.12	2233293.61	метод спутниковых геодезических измерений (определений)	0.1	—
2380	393891.94	2233311.97	метод спутниковых геодезических измерений (определений)	0.1	—
2381	393886.66	2233317.57	метод спутниковых геодезических измерений (определений)	0.1	—
2382	393883.19	2233331.09	метод спутниковых геодезических измерений (определений)	0.1	—
2383	393886.48	2233339.07	метод спутниковых геодезических измерений (определений)	0.1	—

1	2	3	4	5	6
2384	393881.41	2233360.51	метод спутниковых геодезических измерений (определений)	0.1	—
2385	393874.51	2233359.22	метод спутниковых геодезических измерений (определений)	0.1	—
2386	393869.27	2233379.68	метод спутниковых геодезических измерений (определений)	0.1	—
2387	393864.50	2233398.28	метод спутниковых геодезических измерений (определений)	0.1	—
2388	393858.63	2233416.94	метод спутниковых геодезических измерений (определений)	0.1	—
2389	393853.76	2233431.97	метод спутниковых геодезических измерений (определений)	0.1	—
2390	393849.40	2233443.11	метод спутниковых геодезических измерений (определений)	0.1	—
2391	393842.45	2233454.81	метод спутниковых геодезических измерений (определений)	0.1	—
2392	393841.09	2233459.63	метод спутниковых геодезических измерений (определений)	0.1	—
2393	393848.77	2233461.49	метод спутниковых геодезических измерений (определений)	0.1	—
2394	393913.07	2233476.79	метод спутниковых геодезических измерений (определений)	0.1	—
2395	393964.44	2233488.34	метод спутниковых геодезических измерений (определений)	0.1	—
2396	393990.40	2233495.74	метод спутниковых геодезических измерений (определений)	0.1	—
2397	393994.14	2233476.98	метод спутниковых геодезических измерений (определений)	0.1	—
2398	393997.89	2233463.97	метод спутниковых геодезических измерений (определений)	0.1	—
2399	394003.16	2233443.92	метод спутниковых геодезических измерений (определений)	0.1	—
2400	394009.18	2233414.65	метод спутниковых геодезических измерений (определений)	0.1	—
2401	394018.99	2233374.18	метод спутниковых геодезических измерений (определений)	0.1	—
2402	394027.24	2233341.74	метод спутниковых геодезических измерений (определений)	0.1	—
2403	394030.06	2233327.64	метод спутниковых геодезических измерений (определений)	0.1	—
2404	394035.64	2233302.08	метод спутниковых геодезических измерений (определений)	0.1	—

1	2	3	4	5	6
2405	394038.75	2233288.17	метод спутниковых геодезических измерений (определений)	0.1	—
2406	394031.43	2233286.65	метод спутниковых геодезических измерений (определений)	0.1	—
2407	394040.87	2233248.69	метод спутниковых геодезических измерений (определений)	0.1	—
2408	394042.54	2233243.18	метод спутниковых геодезических измерений (определений)	0.1	—
2409	394053.93	2233245.67	метод спутниковых геодезических измерений (определений)	0.1	—
2410	394058.62	2233225.76	метод спутниковых геодезических измерений (определений)	0.1	—
2411	394065.87	2233199.38	метод спутниковых геодезических измерений (определений)	0.1	—
2412	394068.90	2233183.79	метод спутниковых геодезических измерений (определений)	0.1	—
2413	394072.07	2233169.41	метод спутниковых геодезических измерений (определений)	0.1	—
2414	394076.91	2233149.28	метод спутниковых геодезических измерений (определений)	0.1	—
2415	394081.36	2233130.24	метод спутниковых геодезических измерений (определений)	0.1	—
2416	394088.06	2233100.21	метод спутниковых геодезических измерений (определений)	0.1	—
2417	394067.59	2233096.99	метод спутниковых геодезических измерений (определений)	0.1	—
2418	394061.10	2233096.22	метод спутниковых геодезических измерений (определений)	0.1	—
2419	394058.02	2233113.85	метод спутниковых геодезических измерений (определений)	0.1	—
2420	394038.45	2233121.29	метод спутниковых геодезических измерений (определений)	0.1	—
2421	394031.69	2233123.54	метод спутниковых геодезических измерений (определений)	0.1	—
2422	394026.86	2233124.57	метод спутниковых геодезических измерений (определений)	0.1	—
2423	394017.87	2233125.27	метод спутниковых геодезических измерений (определений)	0.1	—
2424	394008.69	2233176.08	метод спутниковых геодезических измерений (определений)	0.1	—
2425	393968.60	2233167.58	метод спутниковых геодезических измерений (определений)	0.1	—

1	2	3	4	5	6
2426	393961.10	2233175.52	метод спутниковых геодезических измерений (определений)	0.1	—
2427	393933.09	2233209.37	метод спутниковых геодезических измерений (определений)	0.1	—
2428	393930.01	2233206.83	метод спутниковых геодезических измерений (определений)	0.1	—
2429	393958.10	2233172.86	метод спутниковых геодезических измерений (определений)	0.1	—
2430	393967.22	2233163.22	метод спутниковых геодезических измерений (определений)	0.1	—
2431	394005.49	2233171.30	метод спутниковых геодезических измерений (определений)	0.1	—
2432	394014.49	2233121.53	метод спутниковых геодезических измерений (определений)	0.1	—
2433	394026.28	2233120.61	метод спутниковых геодезических измерений (определений)	0.1	—
2434	394030.63	2233119.68	метод спутниковых геодезических измерений (определений)	0.1	—
2435	394037.09	2233117.53	метод спутниковых геодезических измерений (определений)	0.1	—
2436	394054.48	2233110.91	метод спутниковых геодезических измерений (определений)	0.1	—
2437	394057.80	2233091.80	метод спутниковых геодезических измерений (определений)	0.1	—
2438	394068.13	2233093.03	метод спутниковых геодезических измерений (определений)	0.1	—
2439	394092.90	2233096.91	метод спутниковых геодезических измерений (определений)	0.1	—
2440	394085.26	2233131.14	метод спутниковых геодезических измерений (определений)	0.1	—
2441	394080.81	2233150.20	метод спутниковых геодезических измерений (определений)	0.1	—
2442	394075.97	2233170.31	метод спутниковых геодезических измерений (определений)	0.1	—
2443	394072.82	2233184.61	метод спутниковых геодезических измерений (определений)	0.1	—
2444	394069.77	2233200.30	метод спутниковых геодезических измерений (определений)	0.1	—
2445	394062.50	2233226.74	метод спутниковых геодезических измерений (определений)	0.1	—
2446	394056.91	2233250.43	метод спутниковых геодезических измерений (определений)	0.1	—

1	2	3	4	5	6
2447	394045.30	2233247.88	метод спутниковых геодезических измерений (определений)	0.1	—
2448	394036.31	2233283.57	метод спутниковых геодезических измерений (определений)	0.1	—
2449	394043.53	2233285.07	метод спутниковых геодезических измерений (определений)	0.1	—
2450	394039.54	2233302.94	метод спутниковых геодезических измерений (определений)	0.1	—
2451	394033.98	2233328.46	метод спутниковых геодезических измерений (определений)	0.1	—
2452	394031.14	2233342.62	метод спутниковых геодезических измерений (определений)	0.1	—
2453	394022.87	2233375.14	метод спутниковых геодезических измерений (определений)	0.1	—
2454	394013.08	2233415.53	метод спутниковых геодезических измерений (определений)	0.1	—
2455	394007.06	2233444.84	метод спутниковых геодезических измерений (определений)	0.1	—
2456	394001.75	2233465.03	метод спутниковых геодезических измерений (определений)	0.1	—
2457	393998.04	2233477.92	метод спутниковых геодезических измерений (определений)	0.1	—
2458	393994.23	2233497.00	метод спутниковых геодезических измерений (определений)	0.1	—
2459	394011.24	2233502.76	метод спутниковых геодезических измерений (определений)	0.1	—
2460	394017.21	2233513.30	метод спутниковых геодезических измерений (определений)	0.1	—
2461	394042.37	2233522.37	метод спутниковых геодезических измерений (определений)	0.1	—
2462	394047.47	2233507.75	метод спутниковых геодезических измерений (определений)	0.1	—
2463	394062.67	2233464.30	метод спутниковых геодезических измерений (определений)	0.1	—
2464	394073.97	2233434.56	метод спутниковых геодезических измерений (определений)	0.1	—
2465	394075.51	2233434.93	метод спутниковых геодезических измерений (определений)	0.1	—
2466	394079.73	2233419.41	метод спутниковых геодезических измерений (определений)	0.1	—
2467	394091.59	2233377.29	метод спутниковых геодезических измерений (определений)	0.1	—

1	2	3	4	5	6
2468	394079.67	2233373.37	метод спутниковых геодезических измерений (определений)	0.1	—
2469	394087.67	2233346.41	метод спутниковых геодезических измерений (определений)	0.1	—
2470	394090.83	2233333.72	метод спутниковых геодезических измерений (определений)	0.1	—
2471	394097.28	2233313.29	метод спутниковых геодезических измерений (определений)	0.1	—
2472	394102.48	2233294.53	метод спутниковых геодезических измерений (определений)	0.1	—
2473	394114.38	2233297.62	метод спутниковых геодезических измерений (определений)	0.1	—
2474	394115.73	2233293.38	метод спутниковых геодезических измерений (определений)	0.1	—
2475	394113.53	2233284.24	метод спутниковых геодезических измерений (определений)	0.1	—
2476	394111.83	2233275.22	метод спутниковых геодезических измерений (определений)	0.1	—
2477	394120.76	2233243.73	метод спутниковых геодезических измерений (определений)	0.1	—
2478	394129.77	2233207.31	метод спутниковых геодезических измерений (определений)	0.1	—
2479	394119.11	2233202.68	метод спутниковых геодезических измерений (определений)	0.1	—
2480	394121.59	2233191.83	метод спутниковых геодезических измерений (определений)	0.1	—
2481	394123.44	2233192.29	метод спутниковых геодезических измерений (определений)	0.1	—
2482	394132.28	2233170.97	метод спутниковых геодезических измерений (определений)	0.1	—
2483	394138.22	2233155.18	метод спутниковых геодезических измерений (определений)	0.1	—
2484	394142.38	2233145.71	метод спутниковых геодезических измерений (определений)	0.1	—
2485	394164.48	2233091.87	метод спутниковых геодезических измерений (определений)	0.1	—
2486	394148.36	2233083.65	метод спутниковых геодезических измерений (определений)	0.1	—
2487	394153.68	2233071.38	метод спутниковых геодезических измерений (определений)	0.1	—
2488	394164.97	2233046.68	метод спутниковых геодезических измерений (определений)	0.1	—

1	2	3	4	5	6
2093	394177.23	2233052.16	метод спутниковых геодезических измерений (определений)	0.1	—
2489	394058.90	2233549.26	метод спутниковых геодезических измерений (определений)	0.1	—
2490	394057.77	2233552.61	метод спутниковых геодезических измерений (определений)	0.1	—
2491	394033.37	2233543.34	метод спутниковых геодезических измерений (определений)	0.1	—
2492	394034.29	2233541.18	метод спутниковых геодезических измерений (определений)	0.1	—
2489	394058.90	2233549.26	метод спутниковых геодезических измерений (определений)	0.1	—
2493	393496.00	2231854.17	метод спутниковых геодезических измерений (определений)	0.1	—
2494	393536.26	2231863.56	метод спутниковых геодезических измерений (определений)	0.1	—
2495	393535.36	2231867.46	метод спутниковых геодезических измерений (определений)	0.1	—
2496	393495.04	2231858.05	метод спутниковых геодезических измерений (определений)	0.1	—
2497	393461.67	2231849.34	метод спутниковых геодезических измерений (определений)	0.1	—
2498	393462.30	2231846.71	метод спутниковых геодезических измерений (определений)	0.1	—
2499	393446.27	2231842.75	метод спутниковых геодезических измерений (определений)	0.1	—
2500	393445.59	2231845.90	метод спутниковых геодезических измерений (определений)	0.1	—
2501	393383.49	2231829.08	метод спутниковых геодезических измерений (определений)	0.1	—
2502	393371.87	2231826.61	метод спутниковых геодезических измерений (определений)	0.1	—
2503	393364.77	2231825.08	метод спутниковых геодезических измерений (определений)	0.1	—
2504	393355.33	2231821.29	метод спутниковых геодезических измерений (определений)	0.1	—
2505	393345.27	2231817.03	метод спутниковых геодезических измерений (определений)	0.1	—
2506	393338.43	2231814.49	метод спутниковых геодезических измерений (определений)	0.1	—
2507	393325.32	2231810.31	метод спутниковых геодезических измерений (определений)	0.1	—

1	2	3	4	5	6
2508	393320.22	2231809.85	метод спутниковых геодезических измерений (определений)	0.1	—
2509	393279.01	2231807.12	метод спутниковых геодезических измерений (определений)	0.1	—
2510	393249.47	2231805.28	метод спутниковых геодезических измерений (определений)	0.1	—
2511	393229.94	2231808.83	метод спутниковых геодезических измерений (определений)	0.1	—
2512	393208.18	2231804.79	метод спутниковых геодезических измерений (определений)	0.1	—
2513	393181.46	2231799.29	метод спутниковых геодезических измерений (определений)	0.1	—
2514	393163.64	2231846.22	метод спутниковых геодезических измерений (определений)	0.1	—
2515	393159.90	2231844.80	метод спутниковых геодезических измерений (определений)	0.1	—
2516	393178.94	2231794.69	метод спутниковых геодезических измерений (определений)	0.1	—
2517	393208.94	2231800.87	метод спутниковых геодезических измерений (определений)	0.1	—
2518	393229.94	2231804.77	метод спутниковых геодезических измерений (определений)	0.1	—
2519	393249.23	2231801.26	метод спутниковых геодезических измерений (определений)	0.1	—
2520	393279.27	2231803.12	метод спутниковых геодезических измерений (определений)	0.1	—
2521	393320.54	2231805.87	метод спутниковых геодезических измерений (определений)	0.1	—
2522	393326.12	2231806.37	метод спутниковых геодезических измерений (определений)	0.1	—
2523	393339.73	2231810.71	метод спутниковых геодезических измерений (определений)	0.1	—
2524	393346.75	2231813.31	метод спутниковых геодезических измерений (определений)	0.1	—
2525	393356.85	2231817.59	метод спутниковых геодезических измерений (определений)	0.1	—
2526	393365.95	2231821.24	метод спутниковых геодезических измерений (определений)	0.1	—
2527	393372.71	2231822.69	метод спутниковых геодезических измерений (определений)	0.1	—
2528	393384.43	2231825.20	метод спутниковых геодезических измерений (определений)	0.1	—

1	2	3	4	5	6
2529	393442.57	2231840.94	метод спутниковых геодезических измерений (определений)	0.1	—
2530	393443.23	2231837.89	метод спутниковых геодезических измерений (определений)	0.1	—
2531	393467.12	2231843.77	метод спутниковых геодезических измерений (определений)	0.1	—
2532	393466.47	2231846.46	метод спутниковых геодезических измерений (определений)	0.1	—
2493	393496.00	2231854.17	метод спутниковых геодезических измерений (определений)	0.1	—
2533	396276.53	2233383.29	метод спутниковых геодезических измерений (определений)	0.1	—
2534	396305.54	2233381.60	метод спутниковых геодезических измерений (определений)	0.1	—
2535	396310.65	2233381.09	метод спутниковых геодезических измерений (определений)	0.1	—
2536	396344.66	2233385.48	метод спутниковых геодезических измерений (определений)	0.1	—
2537	396368.93	2233389.39	метод спутниковых геодезических измерений (определений)	0.1	—
2538	396369.81	2233386.50	метод спутниковых геодезических измерений (определений)	0.1	—
2539	396383.19	2233388.50	метод спутниковых геодезических измерений (определений)	0.1	—
2540	396405.60	2233393.04	метод спутниковых геодезических измерений (определений)	0.1	—
2541	396420.75	2233395.90	метод спутниковых геодезических измерений (определений)	0.1	—
2542	396426.74	2233397.46	метод спутниковых геодезических измерений (определений)	0.1	—
2543	396434.53	2233400.23	метод спутниковых геодезических измерений (определений)	0.1	—
2544	396449.83	2233407.42	метод спутниковых геодезических измерений (определений)	0.1	—
2545	396494.36	2233434.31	метод спутниковых геодезических измерений (определений)	0.1	—
2546	396492.30	2233437.73	метод спутниковых геодезических измерений (определений)	0.1	—
2547	396447.93	2233410.96	метод спутниковых геодезических измерений (определений)	0.1	—
2548	396433.01	2233403.93	метод спутниковых геодезических измерений (определений)	0.1	—

1	2	3	4	5	6
2549	396425.56	2233401.28	метод спутниковых геодезических измерений (определений)	0.1	—
2550	396419.87	2233399.80	метод спутниковых геодезических измерений (определений)	0.1	—
2551	396404.84	2233396.96	метод спутниковых геодезических измерений (определений)	0.1	—
2552	396382.49	2233392.44	метод спутниковых геодезических измерений (определений)	0.1	—
2553	396372.63	2233390.96	метод спутниковых геодезических измерений (определений)	0.1	—
2554	396371.73	2233393.89	метод спутниковых геодезических измерений (определений)	0.1	—
2555	396344.08	2233389.44	метод спутниковых геодезических измерений (определений)	0.1	—
2556	396310.59	2233385.11	метод спутниковых геодезических измерений (определений)	0.1	—
2557	396305.86	2233385.58	метод спутниковых геодезических измерений (определений)	0.1	—
2558	396276.75	2233387.29	метод спутниковых геодезических измерений (определений)	0.1	—
2559	396258.82	2233388.20	метод спутниковых геодезических измерений (определений)	0.1	—
2560	396234.06	2233383.62	метод спутниковых геодезических измерений (определений)	0.1	—
2561	396226.12	2233381.57	метод спутниковых геодезических измерений (определений)	0.1	—
2562	396228.38	2233370.27	метод спутниковых геодезических измерений (определений)	0.1	—
2563	396194.85	2233364.25	метод спутниковых геодезических измерений (определений)	0.1	—
2564	396138.38	2233354.34	метод спутниковых геодезических измерений (определений)	0.1	—
2565	396105.11	2233349.01	метод спутниковых геодезических измерений (определений)	0.1	—
2566	396089.30	2233345.91	метод спутниковых геодезических измерений (определений)	0.1	—
2567	396066.83	2233339.44	метод спутниковых геодезических измерений (определений)	0.1	—
2568	396045.85	2233336.77	метод спутниковых геодезических измерений (определений)	0.1	—
2569	396024.04	2233335.07	метод спутниковых геодезических измерений (определений)	0.1	—

1	2	3	4	5	6
2570	396008.76	2233328.54	метод спутниковых геодезических измерений (определений)	0.1	—
2571	396004.35	2233337.81	метод спутниковых геодезических измерений (определений)	0.1	—
2572	395956.17	2233315.66	метод спутниковых геодезических измерений (определений)	0.1	—
2573	395883.11	2233280.40	метод спутниковых геодезических измерений (определений)	0.1	—
2574	395889.02	2233269.01	метод спутниковых геодезических измерений (определений)	0.1	—
2575	395866.74	2233257.92	метод спутниковых геодезических измерений (определений)	0.1	—
2576	395829.93	2233240.84	метод спутниковых геодезических измерений (определений)	0.1	—
2577	395784.76	2233224.02	метод спутниковых геодезических измерений (определений)	0.1	—
2578	395724.30	2233201.69	метод спутниковых геодезических измерений (определений)	0.1	—
2579	395678.52	2233185.06	метод спутниковых геодезических измерений (определений)	0.1	—
2580	395646.86	2233173.25	метод спутниковых геодезических измерений (определений)	0.1	—
2581	395625.38	2233211.54	метод спутниковых геодезических измерений (определений)	0.1	—
2582	395615.65	2233228.53	метод спутниковых геодезических измерений (определений)	0.1	—
2583	395605.17	2233253.22	метод спутниковых геодезических измерений (определений)	0.1	—
2584	395643.45	2233269.30	метод спутниковых геодезических измерений (определений)	0.1	—
2585	395671.21	2233281.32	метод спутниковых геодезических измерений (определений)	0.1	—
2586	395668.84	2233286.58	метод спутниковых геодезических измерений (определений)	0.1	—
2587	395706.83	2233301.88	метод спутниковых геодезических измерений (определений)	0.1	—
2588	395749.04	2233319.43	метод спутниковых геодезических измерений (определений)	0.1	—
2589	395763.79	2233325.82	метод спутниковых геодезических измерений (определений)	0.1	—
2590	395784.04	2233333.85	метод спутниковых геодезических измерений (определений)	0.1	—

1	2	3	4	5	6
2591	395785.45	2233330.39	метод спутниковых геодезических измерений (определений)	0.1	—
2592	395798.61	2233335.30	метод спутниковых геодезических измерений (определений)	0.1	—
2593	395837.51	2233350.24	метод спутниковых геодезических измерений (определений)	0.1	—
2594	395866.01	2233361.11	метод спутниковых геодезических измерений (определений)	0.1	—
2595	395866.92	2233358.88	метод спутниковых геодезических измерений (определений)	0.1	—
2596	395893.64	2233369.36	метод спутниковых геодезических измерений (определений)	0.1	—
2597	395924.53	2233381.22	метод спутниковых геодезических измерений (определений)	0.1	—
2598	395949.15	2233390.49	метод спутниковых геодезических измерений (определений)	0.1	—
2599	395947.75	2233394.23	метод спутниковых геодезических измерений (определений)	0.1	—
2600	395923.11	2233384.96	метод спутниковых геодезических измерений (определений)	0.1	—
2601	395892.20	2233373.08	метод спутниковых геодезических измерений (определений)	0.1	—
2602	395869.14	2233364.04	метод спутниковых геодезических измерений (определений)	0.1	—
2603	395868.25	2233366.25	метод спутниковых геодезических измерений (определений)	0.1	—
2604	395836.09	2233353.98	метод спутниковых геодезических измерений (определений)	0.1	—
2605	395797.19	2233339.04	метод спутниковых геодезических измерений (определений)	0.1	—
2606	395787.69	2233335.49	метод спутниковых геодезических измерений (определений)	0.1	—
2607	395786.24	2233339.03	метод спутниковых геодезических измерений (определений)	0.1	—
2608	395762.25	2233329.52	метод спутниковых геодезических измерений (определений)	0.1	—
2609	395747.48	2233323.11	метод спутниковых геодезических измерений (определений)	0.1	—
2610	395705.31	2233305.58	метод спутниковых геодезических измерений (определений)	0.1	—
2611	395663.48	2233288.74	метод спутниковых геодезических измерений (определений)	0.1	—

1	2	3	4	5	6
2612	395665.89	2233283.38	метод спутниковых геодезических измерений (определений)	0.1	—
2613	395641.89	2233272.98	метод спутниковых геодезических измерений (определений)	0.1	—
2614	395601.19	2233255.90	метод спутниковых геодезических измерений (определений)	0.1	—
2615	395572.62	2233244.29	метод спутниковых геодезических измерений (определений)	0.1	—
2616	395570.06	2233251.26	метод спутниковых геодезических измерений (определений)	0.1	—
2617	395542.57	2233240.06	метод спутниковых геодезических измерений (определений)	0.1	—
2618	395522.54	2233232.28	метод спутниковых геодезических измерений (определений)	0.1	—
2619	395478.44	2233215.01	метод спутниковых геодезических измерений (определений)	0.1	—
2620	395463.96	2233209.34	метод спутниковых геодезических измерений (определений)	0.1	—
2621	395434.99	2233197.74	метод спутниковых геодезических измерений (определений)	0.1	—
2622	395367.70	2233171.37	метод спутниковых геодезических измерений (определений)	0.1	—
2623	395371.89	2233162.03	метод спутниковых геодезических измерений (определений)	0.1	—
2624	395339.24	2233148.23	метод спутниковых геодезических измерений (определений)	0.1	—
2625	395330.39	2233167.97	метод спутниковых геодезических измерений (определений)	0.1	—
2626	395305.03	2233156.22	метод спутниковых геодезических измерений (определений)	0.1	—
2627	395308.15	2233146.82	метод спутниковых геодезических измерений (определений)	0.1	—
2628	395233.40	2233117.47	метод спутниковых геодезических измерений (определений)	0.1	—
2629	395226.37	2233120.73	метод спутниковых геодезических измерений (определений)	0.1	—
2630	395196.06	2233106.26	метод спутниковых геодезических измерений (определений)	0.1	—
2631	395143.52	2233082.11	метод спутниковых геодезических измерений (определений)	0.1	—
2632	395147.51	2233067.70	метод спутниковых геодезических измерений (определений)	0.1	—

1	2	3	4	5	6
2633	395134.27	2233063.42	метод спутниковых геодезических измерений (определений)	0.1	—
2634	395118.66	2233058.49	метод спутниковых геодезических измерений (определений)	0.1	—
2635	395115.12	2233057.59	метод спутниковых геодезических измерений (определений)	0.1	—
2636	395111.86	2233067.14	метод спутниковых геодезических измерений (определений)	0.1	—
2637	395105.06	2233064.69	метод спутниковых геодезических измерений (определений)	0.1	—
2638	395100.97	2233075.17	метод спутниковых геодезических измерений (определений)	0.1	—
2639	395089.05	2233105.09	метод спутниковых геодезических измерений (определений)	0.1	—
2640	395075.82	2233099.18	метод спутниковых геодезических измерений (определений)	0.1	—
2641	395077.41	2233095.65	метод спутниковых геодезических измерений (определений)	0.1	—
2642	395086.87	2233099.77	метод спутниковых геодезических измерений (определений)	0.1	—
2643	395097.25	2233073.71	метод спутниковых геодезических измерений (определений)	0.1	—
2644	395102.74	2233059.61	метод спутниковых геодезических измерений (определений)	0.1	—
2645	395109.38	2233062.00	метод спутниковых геодезических измерений (определений)	0.1	—
2646	395111.25	2233056.53	метод спутниковых геодезических измерений (определений)	0.1	—
2647	395099.27	2233053.03	метод спутниковых геодезических измерений (определений)	0.1	—
2648	395098.87	2233054.14	метод спутниковых геодезических измерений (определений)	0.1	—
2649	395082.66	2233047.70	метод спутниковых геодезических измерений (определений)	0.1	—
2650	395079.58	2233055.49	метод спутниковых геодезических измерений (определений)	0.1	—
2651	395057.93	2233047.12	метод спутниковых геодезических измерений (определений)	0.1	—
2652	395044.88	2233042.07	метод спутниковых геодезических измерений (определений)	0.1	—
2653	395035.46	2233038.10	метод спутниковых геодезических измерений (определений)	0.1	—

1	2	3	4	5	6
2654	395037.02	2233034.42	метод спутниковых геодезических измерений (определений)	0.1	—
2655	395046.38	2233038.37	метод спутниковых геодезических измерений (определений)	0.1	—
2656	395059.37	2233043.38	метод спутниковых геодезических измерений (определений)	0.1	—
2657	395077.32	2233050.33	метод спутниковых геодезических измерений (определений)	0.1	—
2658	395080.42	2233042.50	метод спутниковых геодезических измерений (определений)	0.1	—
2659	395096.51	2233048.90	метод спутниковых геодезических измерений (определений)	0.1	—
2660	395096.79	2233048.13	метод спутниковых геодезических измерений (определений)	0.1	—
2661	395114.35	2233053.26	метод спутниковых геодезических измерений (определений)	0.1	—
2662	395119.76	2233054.65	метод спутниковых геодезических измерений (определений)	0.1	—
2663	395135.49	2233059.60	метод спутниковых геодезических измерений (определений)	0.1	—
2664	395152.39	2233065.08	метод спутниковых геодезических измерений (определений)	0.1	—
2665	395148.28	2233079.89	метод спутниковых геодезических измерений (определений)	0.1	—
2666	395197.76	2233102.64	метод спутниковых геодезических измерений (определений)	0.1	—
2667	395226.39	2233116.31	метод спутниковых геодезических измерений (определений)	0.1	—
2668	395233.26	2233113.13	метод спутниковых геодезических измерений (определений)	0.1	—
2669	395313.15	2233144.48	метод спутниковых геодезических измерений (определений)	0.1	—
2670	395309.95	2233154.10	метод спутниковых геодезических измерений (определений)	0.1	—
2671	395328.39	2233162.63	метод спутниковых геодезических измерений (определений)	0.1	—
2672	395337.20	2233143.03	метод спутниковых геодезических измерений (определений)	0.1	—
2673	395377.21	2233159.93	метод спутниковых геодезических измерений (определений)	0.1	—
2674	395373.06	2233169.17	метод спутниковых геодезических измерений (определений)	0.1	—

1	2	3	4	5	6
2675	395436.47	2233194.02	метод спутниковых геодезических измерений (определений)	0.1	—
2676	395465.44	2233205.62	метод спутниковых геодезических измерений (определений)	0.1	—
2677	395479.90	2233211.29	метод спутниковых геодезических измерений (определений)	0.1	—
2678	395524.00	2233228.56	метод спутниковых геодезических измерений (определений)	0.1	—
2679	395544.05	2233236.34	метод спутниковых геодезических измерений (определений)	0.1	—
2680	395567.74	2233246.00	метод спутниковых геодезических измерений (определений)	0.1	—
2681	395570.30	2233239.03	метод спутниковых геодезических измерений (определений)	0.1	—
2682	395601.46	2233251.70	метод спутниковых геодезических измерений (определений)	0.1	—
2683	395612.07	2233226.75	метод спутниковых геодезических измерений (определений)	0.1	—
2684	395621.90	2233209.56	метод спутниковых геодезических измерений (определений)	0.1	—
2685	395643.07	2233171.83	метод спутниковых геодезических измерений (определений)	0.1	—
2686	395617.45	2233162.11	метод спутниковых геодезических измерений (определений)	0.1	—
2687	395610.69	2233175.57	метод спутниковых геодезических измерений (определений)	0.1	—
2688	395595.69	2233168.28	метод спутниковых геодезических измерений (определений)	0.1	—
2689	395562.73	2233153.21	метод спутниковых геодезических измерений (определений)	0.1	—
2690	395563.04	2233152.54	метод спутниковых геодезических измерений (определений)	0.1	—
2691	395558.37	2233150.98	метод спутниковых геодезических измерений (определений)	0.1	—
2692	395551.20	2233151.05	метод спутниковых геодезических измерений (определений)	0.1	—
2693	395545.13	2233150.84	метод спутниковых геодезических измерений (определений)	0.1	—
2694	395531.41	2233149.17	метод спутниковых геодезических измерений (определений)	0.1	—
2695	395528.62	2233146.91	метод спутниковых геодезических измерений (определений)	0.1	—

1	2	3	4	5	6
2696	395514.53	2233142.51	метод спутниковых геодезических измерений (определений)	0.1	—
2697	395515.27	2233140.22	метод спутниковых геодезических измерений (определений)	0.1	—
2698	395493.57	2233131.13	метод спутниковых геодезических измерений (определений)	0.1	—
2699	395491.75	2233135.41	метод спутниковых геодезических измерений (определений)	0.1	—
2700	395488.07	2233133.85	метод спутниковых геодезических измерений (определений)	0.1	—
2701	395491.45	2233125.91	метод спутниковых геодезических измерений (определений)	0.1	—
2702	395520.19	2233137.94	метод спутниковых геодезических измерений (определений)	0.1	—
2703	395519.57	2233139.89	метод спутниковых геодезических измерений (определений)	0.1	—
2704	395530.54	2233143.31	метод спутниковых геодезических измерений (определений)	0.1	—
2705	395533.03	2233145.33	метод спутниковых геодезических измерений (определений)	0.1	—
2706	395545.45	2233146.84	метод спутниковых геодезических измерений (определений)	0.1	—
2707	395551.26	2233147.05	метод спутниковых геодезических измерений (определений)	0.1	—
2708	395559.01	2233146.98	метод спутниковых геодезических измерений (определений)	0.1	—
2709	395567.41	2233149.78	метод спутниковых геодезических измерений (определений)	0.1	—
2710	395567.14	2233150.83	метод спутниковых геодезических измерений (определений)	0.1	—
2711	395597.39	2233164.66	метод спутниковых геодезических измерений (определений)	0.1	—
2712	395608.89	2233170.25	метод спутниковых геодезических измерений (определений)	0.1	—
2713	395615.49	2233157.09	метод спутниковых геодезических измерений (определений)	0.1	—
2714	395646.66	2233168.91	метод спутниковых геодезических измерений (определений)	0.1	—
2715	395679.90	2233181.30	метод спутниковых геодезических измерений (определений)	0.1	—
2716	395725.68	2233197.93	метод спутниковых геодезических измерений (определений)	0.1	—

1	2	3	4	5	6
2717	395786.16	2233220.26	метод спутниковых геодезических измерений (определений)	0.1	—
2718	395831.47	2233237.14	метод спутниковых геодезических измерений (определений)	0.1	—
2719	395868.48	2233254.32	метод спутниковых геодезических измерений (определений)	0.1	—
2720	395894.44	2233267.25	метод спутниковых геодезических измерений (определений)	0.1	—
2721	395888.55	2233278.58	метод спутниковых геодезических измерений (определений)	0.1	—
2722	395957.87	2233312.04	метод спутниковых геодезических измерений (определений)	0.1	—
2723	396002.43	2233332.53	метод спутниковых геодезических измерений (определений)	0.1	—
2724	396006.80	2233323.36	метод спутниковых геодезических измерений (определений)	0.1	—
2725	396025.00	2233331.13	метод спутниковых геодезических измерений (определений)	0.1	—
2726	396046.25	2233332.79	метод спутниковых геодезических измерений (определений)	0.1	—
2727	396067.65	2233335.52	метод спутниковых геодезических измерений (определений)	0.1	—
2728	396090.24	2233342.01	метод спутниковых геодезических измерений (определений)	0.1	—
2729	396105.81	2233345.07	метод спутниковых геодезических измерений (определений)	0.1	—
2730	396139.04	2233350.40	метод спутниковых геодезических измерений (определений)	0.1	—
2731	396195.55	2233360.31	метод спутниковых геодезических измерений (определений)	0.1	—
2732	396233.10	2233367.05	метод спутниковых геодезических измерений (определений)	0.1	—
2733	396230.78	2233378.65	метод спутниковых геодезических измерений (определений)	0.1	—
2734	396234.92	2233379.72	метод спутниковых геодезических измерений (определений)	0.1	—
2735	396259.08	2233384.18	метод спутниковых геодезических измерений (определений)	0.1	—
2533	396276.53	2233383.29	метод спутниковых геодезических измерений (определений)	0.1	—
2736	393028.04	2232586.19	метод спутниковых геодезических измерений (определений)	0.1	—

1	2	3	4	5	6
2737	393042.37	2232594.75	метод спутниковых геодезических измерений (определений)	0.1	—
2738	393053.90	2232600.69	метод спутниковых геодезических измерений (определений)	0.1	—
2739	393062.11	2232606.01	метод спутниковых геодезических измерений (определений)	0.1	—
2740	393075.54	2232610.06	метод спутниковых геодезических измерений (определений)	0.1	—
2741	393074.38	2232613.88	метод спутниковых геодезических измерений (определений)	0.1	—
2742	393060.41	2232609.67	метод спутниковых геодезических измерений (определений)	0.1	—
2743	393051.90	2232604.15	метод спутниковых геодезических измерений (определений)	0.1	—
2744	393040.45	2232598.27	метод спутниковых геодезических измерений (определений)	0.1	—
2745	393025.94	2232589.59	метод спутниковых геодезических измерений (определений)	0.1	—
2746	393010.66	2232579.96	метод спутниковых геодезических измерений (определений)	0.1	—
2747	392989.62	2232570.45	метод спутниковых геодезических измерений (определений)	0.1	—
2748	392976.12	2232560.65	метод спутниковых геодезических измерений (определений)	0.1	—
2749	392942.77	2232537.13	метод спутниковых геодезических измерений (определений)	0.1	—
2750	392927.25	2232533.09	метод спутниковых геодезических измерений (определений)	0.1	—
2751	392906.96	2232527.75	метод спутниковых геодезических измерений (определений)	0.1	—
2752	392886.61	2232523.19	метод спутниковых геодезических измерений (определений)	0.1	—
2753	392887.56	2232517.19	метод спутниковых геодезических измерений (определений)	0.1	—
2754	392870.92	2232512.31	метод спутниковых геодезических измерений (определений)	0.1	—
2755	392857.23	2232508.64	метод спутниковых геодезических измерений (определений)	0.1	—
2756	392842.51	2232505.57	метод спутниковых геодезических измерений (определений)	0.1	—
2757	392819.50	2232503.04	метод спутниковых геодезических измерений (определений)	0.1	—

1	2	3	4	5	6
2758	392782.90	2232498.33	метод спутниковых геодезических измерений (определений)	0.1	—
2759	392744.07	2232492.99	метод спутниковых геодезических измерений (определений)	0.1	—
2760	392731.65	2232491.58	метод спутниковых геодезических измерений (определений)	0.1	—
2761	392731.30	2232494.88	метод спутниковых геодезических измерений (определений)	0.1	—
2762	392707.82	2232492.56	метод спутниковых геодезических измерений (определений)	0.1	—
2763	392709.83	2232474.78	метод спутниковых геодезических измерений (определений)	0.1	—
2764	392693.45	2232471.72	метод спутниковых геодезических измерений (определений)	0.1	—
2765	392655.51	2232465.14	метод спутниковых геодезических измерений (определений)	0.1	—
2766	392638.34	2232461.75	метод спутниковых геодезических измерений (определений)	0.1	—
2767	392606.67	2232456.60	метод спутниковых геодезических измерений (определений)	0.1	—
2768	392570.19	2232449.55	метод спутниковых геодезических измерений (определений)	0.1	—
2769	392546.21	2232445.42	метод спутниковых геодезических измерений (определений)	0.1	—
2770	392517.07	2232441.07	метод спутниковых геодезических измерений (определений)	0.1	—
2771	392501.24	2232438.64	метод спутниковых геодезических измерений (определений)	0.1	—
2772	392481.50	2232437.87	метод спутниковых геодезических измерений (определений)	0.1	—
2773	392469.59	2232436.63	метод спутниковых геодезических измерений (определений)	0.1	—
2774	392469.44	2232452.93	метод спутниковых геодезических измерений (определений)	0.1	—
2775	392440.13	2232452.44	метод спутниковых геодезических измерений (определений)	0.1	—
2776	392440.60	2232436.22	метод спутниковых геодезических измерений (определений)	0.1	—
2777	392385.94	2232433.25	метод спутниковых геодезических измерений (определений)	0.1	—
2778	392363.86	2232432.11	метод спутниковых геодезических измерений (определений)	0.1	—

1	2	3	4	5	6
2779	392364.08	2232428.18	метод спутниковых геодезических измерений (определений)	0.1	—
2780	392337.09	2232426.79	метод спутниковых геодезических измерений (определений)	0.1	—
2781	392306.74	2232425.48	метод спутниковых геодезических измерений (определений)	0.1	—
2782	392272.95	2232407.17	метод спутниковых геодезических измерений (определений)	0.1	—
2783	392256.67	2232398.67	метод спутниковых геодезических измерений (определений)	0.1	—
2784	392257.93	2232390.38	метод спутниковых геодезических измерений (определений)	0.1	—
2785	392194.90	2232380.94	метод спутниковых геодезических измерений (определений)	0.1	—
2786	392161.23	2232375.99	метод спутниковых геодезических измерений (определений)	0.1	—
2787	392123.41	2232370.43	метод спутниковых геодезических измерений (определений)	0.1	—
2788	392103.53	2232367.69	метод спутниковых геодезических измерений (определений)	0.1	—
2789	392098.71	2232366.88	метод спутниковых геодезических измерений (определений)	0.1	—
2790	392098.41	2232373.53	метод спутниковых геодезических измерений (определений)	0.1	—
2791	392086.06	2232487.66	метод спутниковых геодезических измерений (определений)	0.1	—
2792	392125.94	2232626.85	метод спутниковых геодезических измерений (определений)	0.1	—
2793	392128.81	2232635.68	метод спутниковых геодезических измерений (определений)	0.1	—
2794	392131.97	2232643.27	метод спутниковых геодезических измерений (определений)	0.1	—
2795	392144.63	2232652.51	метод спутниковых геодезических измерений (определений)	0.1	—
2796	392964.06	2233315.94	метод спутниковых геодезических измерений (определений)	0.1	—
2797	393042.10	2233384.55	метод спутниковых геодезических измерений (определений)	0.1	—
2798	393242.33	2233565.17	метод спутниковых геодезических измерений (определений)	0.1	—
2799	393352.53	2233625.88	метод спутниковых геодезических измерений (определений)	0.1	—

1	2	3	4	5	6
2800	393360.24	2233630.96	метод спутниковых геодезических измерений (определений)	0.1	—
2801	393365.50	2233624.19	метод спутниковых геодезических измерений (определений)	0.1	—
2802	393368.66	2233626.65	метод спутниковых геодезических измерений (определений)	0.1	—
2803	393361.18	2233636.26	метод спутниковых геодезических измерений (определений)	0.1	—
2804	393350.10	2233629.25	метод спутниковых геодезических измерений (определений)	0.1	—
2805	393239.99	2233568.45	метод спутниковых геодезических измерений (определений)	0.1	—
2806	393039.44	2233387.53	метод спутниковых геодезических измерений (определений)	0.1	—
2807	392961.48	2233319.00	метод спутниковых геодезических измерений (определений)	0.1	—
2808	392142.19	2232655.69	метод спутниковых геодезических измерений (определений)	0.1	—
2809	392128.71	2232645.85	метод спутниковых геодезических измерений (определений)	0.1	—
2810	392125.05	2232637.08	метод спутниковых геодезических измерений (определений)	0.1	—
2811	392122.12	2232628.01	метод спутниковых геодезических измерений (определений)	0.1	—
2812	392082.00	2232488.00	метод спутниковых геодезических измерений (определений)	0.1	—
2813	392094.41	2232373.31	метод спутниковых геодезических измерений (определений)	0.1	—
2814	392094.42	2232371.35	метод спутниковых геодезических измерений (определений)	0.1	—
2815	392094.74	2232366.21	метод спутниковых геодезических измерений (определений)	0.1	—
2816	392093.14	2232366.15	метод спутниковых геодезических измерений (определений)	0.1	—
2817	392089.18	2232365.59	метод спутниковых геодезических измерений (определений)	0.1	—
2818	392080.28	2232363.54	метод спутниковых геодезических измерений (определений)	0.1	—
2819	392037.01	2232357.64	метод спутниковых геодезических измерений (определений)	0.1	—
2820	392017.22	2232354.47	метод спутниковых геодезических измерений (определений)	0.1	—

1	2	3	4	5	6
2821	391990.38	2232350.66	метод спутниковых геодезических измерений (определений)	0.1	—
2822	391970.74	2232347.38	метод спутниковых геодезических измерений (определений)	0.1	—
2823	391941.00	2232342.66	метод спутниковых геодезических измерений (определений)	0.1	—
2824	391940.36	2232347.93	метод спутниковых геодезических измерений (определений)	0.1	—
2825	391864.76	2232337.02	метод спутниковых геодезических измерений (определений)	0.1	—
2826	391809.92	2232329.65	метод спутниковых геодезических измерений (определений)	0.1	—
2827	391789.94	2232328.01	метод спутниковых геодезических измерений (определений)	0.1	—
2828	391751.25	2232325.44	метод спутниковых геодезических измерений (определений)	0.1	—
2829	391696.98	2232322.24	метод спутниковых геодезических измерений (определений)	0.1	—
2830	391673.84	2232321.11	метод спутниковых геодезических измерений (определений)	0.1	—
2831	391609.22	2232316.36	метод спутниковых геодезических измерений (определений)	0.1	—
2832	391518.72	2232309.89	метод спутниковых геодезических измерений (определений)	0.1	—
2833	391477.87	2232307.27	метод спутниковых геодезических измерений (определений)	0.1	—
2834	391425.11	2232303.01	метод спутниковых геодезических измерений (определений)	0.1	—
2835	391393.29	2232301.28	метод спутниковых геодезических измерений (определений)	0.1	—
2836	391380.94	2232300.03	метод спутниковых геодезических измерений (определений)	0.1	—
2837	391380.08	2232311.58	метод спутниковых геодезических измерений (определений)	0.1	—
2838	391366.46	2232310.07	метод спутниковых геодезических измерений (определений)	0.1	—
2839	391350.90	2232308.53	метод спутниковых геодезических измерений (определений)	0.1	—
2840	391336.02	2232307.26	метод спутниковых геодезических измерений (определений)	0.1	—
2841	391336.37	2232293.84	метод спутниковых геодезических измерений (определений)	0.1	—

1	2	3	4	5	6
2842	391291.42	2232289.95	метод спутниковых геодезических измерений (определений)	0.1	—
2843	391276.96	2232289.09	метод спутниковых геодезических измерений (определений)	0.1	—
2844	391243.25	2232286.16	метод спутниковых геодезических измерений (определений)	0.1	—
2845	391197.85	2232282.14	метод спутниковых геодезических измерений (определений)	0.1	—
2846	391181.61	2232280.12	метод спутниковых геодезических измерений (определений)	0.1	—
2847	391143.77	2232272.31	метод спутниковых геодезических измерений (определений)	0.1	—
2848	391124.88	2232268.94	метод спутниковых геодезических измерений (определений)	0.1	—
2849	391113.89	2232266.49	метод спутниковых геодезических измерений (определений)	0.1	—
2850	391113.54	2232268.04	метод спутниковых геодезических измерений (определений)	0.1	—
2851	391097.45	2232264.58	метод спутниковых геодезических измерений (определений)	0.1	—
2852	391097.74	2232263.30	метод спутниковых геодезических измерений (определений)	0.1	—
2853	391065.44	2232256.70	метод спутниковых геодезических измерений (определений)	0.1	—
2854	391059.45	2232255.61	метод спутниковых геодезических измерений (определений)	0.1	—
2855	391057.91	2232264.94	метод спутниковых геодезических измерений (определений)	0.1	—
2856	391021.64	2232257.31	метод спутниковых геодезических измерений (определений)	0.1	—
2857	391011.15	2232255.28	метод спутниковых геодезических измерений (определений)	0.1	—
2858	390974.98	2232246.53	метод спутниковых геодезических измерений (определений)	0.1	—
2859	390940.21	2232238.39	метод спутниковых геодезических измерений (определений)	0.1	—
2860	390911.87	2232232.27	метод спутниковых геодезических измерений (определений)	0.1	—
2861	390892.20	2232227.75	метод спутниковых геодезических измерений (определений)	0.1	—
2862	390893.10	2232223.85	метод спутниковых геодезических измерений (определений)	0.1	—

1	2	3	4	5	6
2863	390912.75	2232228.37	метод спутниковых геодезических измерений (определений)	0.1	—
2864	390941.09	2232234.49	метод спутниковых геодезических измерений (определений)	0.1	—
2865	390975.90	2232242.63	метод спутниковых геодезических измерений (определений)	0.1	—
2866	391012.01	2232251.38	метод спутниковых геодезических измерений (определений)	0.1	—
2867	391022.44	2232253.39	метод спутниковых геодезических измерений (определений)	0.1	—
2868	391054.65	2232260.16	метод спутниковых геодезических измерений (определений)	0.1	—
2869	391056.17	2232250.95	метод спутниковых геодезических измерений (определений)	0.1	—
2870	391066.20	2232252.78	метод спутниковых геодезических измерений (определений)	0.1	—
2871	391102.52	2232260.18	метод спутниковых геодезических измерений (определений)	0.1	—
2872	391102.23	2232261.52	метод спутниковых геодезических измерений (определений)	0.1	—
2873	391110.50	2232263.30	метод спутниковых геодезических измерений (определений)	0.1	—
2874	391110.85	2232261.71	метод спутниковых геодезических измерений (определений)	0.1	—
2875	391125.66	2232265.02	метод спутниковых геодезических измерений (определений)	0.1	—
2876	391144.53	2232268.39	метод спутниковых геодезических измерений (определений)	0.1	—
2877	391182.27	2232276.18	метод спутниковых геодезических измерений (определений)	0.1	—
2878	391198.27	2232278.16	метод спутниковых геодезических измерений (определений)	0.1	—
2879	391243.59	2232282.18	метод спутниковых геодезических измерений (определений)	0.1	—
2880	391277.26	2232285.11	метод спутниковых геодезических измерений (определений)	0.1	—
2881	391291.74	2232285.97	метод спутниковых геодезических измерений (определений)	0.1	—
2882	391340.47	2232290.16	метод спутниковых геодезических измерений (определений)	0.1	—
2883	391340.12	2232303.60	метод спутниковых геодезических измерений (определений)	0.1	—

1	2	3	4	5	6
2884	391351.26	2232304.55	метод спутниковых геодезических измерений (определений)	0.1	—
2885	391366.88	2232306.09	метод спутниковых геодезических измерений (определений)	0.1	—
2886	391376.40	2232307.14	метод спутниковых геодезических измерений (определений)	0.1	—
2887	391377.26	2232295.63	метод спутниковых геодезических измерений (определений)	0.1	—
2888	391393.61	2232297.30	метод спутниковых геодезических измерений (определений)	0.1	—
2889	391425.37	2232299.01	метод спутниковых геодезических измерений (определений)	0.1	—
2890	391478.15	2232303.29	метод спутниковых геодезических измерений (определений)	0.1	—
2891	391519.00	2232305.89	метод спутниковых геодезических измерений (определений)	0.1	—
2892	391609.50	2232312.38	метод спутниковых геодезических измерений (определений)	0.1	—
2893	391674.08	2232317.11	метод спутниковых геодезических измерений (определений)	0.1	—
2894	391697.20	2232318.24	метод спутниковых геодезических измерений (определений)	0.1	—
2895	391751.51	2232321.44	метод спутниковых геодезических измерений (определений)	0.1	—
2896	391790.24	2232324.03	метод спутниковых геодезических измерений (определений)	0.1	—
2897	391810.34	2232325.67	метод спутниковых геодезических измерений (определений)	0.1	—
2898	391865.32	2232333.06	метод спутниковых геодезических измерений (определений)	0.1	—
2899	391936.88	2232343.39	метод спутниковых геодезических измерений (определений)	0.1	—
2900	391937.54	2232338.06	метод спутниковых геодезических измерений (определений)	0.1	—
2901	391971.40	2232343.44	метод спутниковых геодезических измерений (определений)	0.1	—
2902	391990.98	2232346.70	метод спутниковых геодезических измерений (определений)	0.1	—
2903	392017.82	2232350.51	метод спутниковых геодезических измерений (определений)	0.1	—
2904	392037.59	2232353.68	метод спутниковых геодезических измерений (определений)	0.1	—

1	2	3	4	5	6
2905	392080.92	2232359.60	метод спутниковых геодезических измерений (определений)	0.1	—
2906	392095.01	2232362.20	метод спутниковых геодезических измерений (определений)	0.1	—
2907	392102.55	2232249.25	метод спутниковых геодезических измерений (определений)	0.1	—
2908	392103.56	2232229.44	метод спутниковых геодезических измерений (определений)	0.1	—
2909	392104.08	2232183.97	метод спутниковых геодезических измерений (определений)	0.1	—
2910	392103.08	2232087.03	метод спутниковых геодезических измерений (определений)	0.1	—
2911	392105.56	2232054.51	метод спутниковых геодезических измерений (определений)	0.1	—
2912	392105.61	2232044.70	метод спутниковых геодезических измерений (определений)	0.1	—
2913	392105.43	2232042.73	метод спутниковых геодезических измерений (определений)	0.1	—
2914	392105.33	2232032.82	метод спутниковых геодезических измерений (определений)	0.1	—
2915	392109.33	2232032.78	метод спутниковых геодезических измерений (определений)	0.1	—
2916	392109.43	2232042.53	метод спутниковых геодезических измерений (определений)	0.1	—
2917	392109.61	2232044.52	метод спутниковых геодезических измерений (определений)	0.1	—
2918	392109.56	2232054.67	метод спутниковых геодезических измерений (определений)	0.1	—
2919	392107.08	2232087.17	метод спутниковых геодезических измерений (определений)	0.1	—
2920	392108.08	2232183.97	метод спутниковых геодезических измерений (определений)	0.1	—
2921	392107.56	2232229.56	метод спутниковых геодезических измерений (определений)	0.1	—
2922	392106.55	2232249.49	метод спутниковых геодезических измерений (определений)	0.1	—
2923	392098.98	2232362.87	метод спутниковых геодезических измерений (определений)	0.1	—
2924	392104.13	2232363.73	метод спутниковых геодезических измерений (определений)	0.1	—
2925	392123.97	2232366.47	метод спутниковых геодезических измерений (определений)	0.1	—

1	2	3	4	5	6
2926	392161.81	2232372.03	метод спутниковых геодезических измерений (определений)	0.1	—
2927	392195.48	2232376.98	метод спутниковых геодезических измерений (определений)	0.1	—
2928	392262.49	2232387.02	метод спутниковых геодезических измерений (определений)	0.1	—
2929	392261.05	2232396.45	метод спутниковых геодезических измерений (определений)	0.1	—
2930	392274.83	2232403.63	метод спутниковых геодезических измерений (определений)	0.1	—
2931	392307.84	2232421.52	метод спутниковых геодезических измерений (определений)	0.1	—
2932	392337.27	2232422.79	метод спутниковых геодезических измерений (определений)	0.1	—
2933	392368.30	2232424.40	метод спутниковых геодезических измерений (определений)	0.1	—
2934	392368.08	2232428.33	метод спутниковых геодезических измерений (определений)	0.1	—
2935	392386.16	2232429.25	метод спутниковых геодезических измерений (определений)	0.1	—
2936	392444.70	2232432.44	метод спутниковых геодезических измерений (определений)	0.1	—
2937	392444.25	2232448.50	метод спутниковых геодезических измерений (определений)	0.1	—
2938	392465.48	2232448.87	метод спутниковых геодезических измерений (определений)	0.1	—
2939	392465.63	2232432.19	метод спутниковых геодезических измерений (определений)	0.1	—
2940	392481.78	2232433.87	метод спутниковых геодезических измерений (определений)	0.1	—
2941	392501.62	2232434.66	метод спутниковых геодезических измерений (определений)	0.1	—
2942	392517.67	2232437.11	метод спутниковых геодезических измерений (определений)	0.1	—
2943	392546.85	2232441.48	метод спутниковых геодезических измерений (определений)	0.1	—
2944	392570.91	2232445.61	метод спутниковых геодезических измерений (определений)	0.1	—
2945	392607.37	2232452.66	метод спутниковых геодезических измерений (определений)	0.1	—
2946	392639.04	2232457.81	метод спутниковых геодезических измерений (определений)	0.1	—

1	2	3	4	5	6
2947	392656.23	2232461.20	метод спутниковых геодезических измерений (определений)	0.1	—
2948	392694.15	2232467.78	метод спутниковых геодезических измерений (определений)	0.1	—
2949	392714.23	2232471.54	метод спутниковых геодезических измерений (определений)	0.1	—
2950	392712.26	2232488.98	метод спутниковых геодезических измерений (определений)	0.1	—
2951	392727.74	2232490.50	метод спутниковых геодезических измерений (определений)	0.1	—
2952	392728.09	2232487.16	метод спутниковых геодезических измерений (определений)	0.1	—
2953	392744.57	2232489.03	метод спутниковых геодезических измерений (определений)	0.1	—
2954	392783.42	2232494.37	метод спутниковых геодезических измерений (определений)	0.1	—
2955	392819.98	2232499.06	метод спутниковых геодезических измерений (определений)	0.1	—
2956	392843.13	2232501.61	метод спутниковых геодезических измерений (определений)	0.1	—
2957	392858.15	2232504.74	метод спутниковых геодезических измерений (определений)	0.1	—
2958	392872.00	2232508.45	метод спутниковых геодезических измерений (определений)	0.1	—
2959	392892.06	2232514.35	метод спутниковых геодезических измерений (определений)	0.1	—
2960	392891.15	2232520.11	метод спутниковых геодезических измерений (определений)	0.1	—
2961	392907.90	2232523.87	метод спутниковых геодезических измерений (определений)	0.1	—
2962	392928.27	2232529.23	метод спутниковых геодезических измерений (определений)	0.1	—
2963	392944.49	2232533.45	метод спутниковых геодезических измерений (определений)	0.1	—
2964	392978.44	2232557.39	метод спутниковых геодезических измерений (определений)	0.1	—
2965	392991.64	2232566.97	метод спутниковых геодезических измерений (определений)	0.1	—
2966	393012.58	2232576.44	метод спутниковых геодезических измерений (определений)	0.1	—
2736	393028.04	2232586.19	метод спутниковых геодезических измерений (определений)	0.1	—

1	2	3	4	5	6
2967	396718.17	2233359.75	метод спутниковых геодезических измерений (определений)	0.1	—
2968	396744.00	2233376.18	метод спутниковых геодезических измерений (определений)	0.1	—
2969	396779.90	2233396.31	метод спутниковых геодезических измерений (определений)	0.1	—
2970	396793.92	2233403.20	метод спутниковых геодезических измерений (определений)	0.1	—
2971	396905.51	2233455.46	метод спутниковых геодезических измерений (определений)	0.1	—
2972	396909.07	2233457.63	метод спутниковых геодезических измерений (определений)	0.1	—
2973	396906.99	2233461.05	метод спутниковых геодезических измерений (определений)	0.1	—
2974	396903.61	2233459.00	метод спутниковых геодезических измерений (определений)	0.1	—
2975	396792.18	2233406.80	метод спутниковых геодезических измерений (определений)	0.1	—
2976	396778.04	2233399.85	метод спутниковых геодезических измерений (определений)	0.1	—
2977	396741.94	2233379.62	метод спутниковых геодезических измерений (определений)	0.1	—
2978	396716.25	2233363.27	метод спутниковых геодезических измерений (определений)	0.1	—
2979	396681.94	2233347.26	метод спутниковых геодезических измерений (определений)	0.1	—
2980	396651.82	2233333.77	метод спутниковых геодезических измерений (определений)	0.1	—
2981	396595.65	2233311.65	метод спутниковых геодезических измерений (определений)	0.1	—
2982	396524.89	2233292.27	метод спутниковых геодезических измерений (определений)	0.1	—
2983	396455.82	2233269.96	метод спутниковых геодезических измерений (определений)	0.1	—
2984	396455.33	2233271.60	метод спутниковых геодезических измерений (определений)	0.1	—
2985	396495.69	2233286.07	метод спутниковых геодезических измерений (определений)	0.1	—
2986	396514.54	2233292.94	метод спутниковых геодезических измерений (определений)	0.1	—
2987	396513.16	2233296.70	метод спутниковых геодезических измерений (определений)	0.1	—

1	2	3	4	5	6
2988	396494.33	2233289.83	метод спутниковых геодезических измерений (определений)	0.1	—
2989	396450.39	2233274.08	метод спутниковых геодезических измерений (определений)	0.1	—
2990	396452.02	2233268.74	метод спутниковых геодезических измерений (определений)	0.1	—
2991	396445.91	2233266.77	метод спутниковых геодезических измерений (определений)	0.1	—
2992	396424.35	2233262.93	метод спутниковых геодезических измерений (определений)	0.1	—
2993	396371.23	2233253.26	метод спутниковых геодезических измерений (определений)	0.1	—
2994	396342.28	2233247.44	метод спутниковых геодезических измерений (определений)	0.1	—
2995	396291.23	2233238.69	метод спутниковых геодезических измерений (определений)	0.1	—
2996	396256.87	2233228.72	метод спутниковых геодезических измерений (определений)	0.1	—
2997	396217.41	2233215.88	метод спутниковых геодезических измерений (определений)	0.1	—
2998	396185.94	2233204.00	метод спутниковых геодезических измерений (определений)	0.1	—
2999	396154.32	2233194.75	метод спутниковых геодезических измерений (определений)	0.1	—
3000	396142.16	2233205.60	метод спутниковых геодезических измерений (определений)	0.1	—
3001	396139.50	2233202.62	метод спутниковых геодезических измерений (определений)	0.1	—
3002	396153.32	2233190.29	метод спутниковых геодезических измерений (определений)	0.1	—
3003	396187.20	2233200.20	метод спутниковых геодезических измерений (определений)	0.1	—
3004	396218.73	2233212.10	метод спутниковых геодезических измерений (определений)	0.1	—
3005	396258.05	2233224.90	метод спутниковых геодезических измерений (определений)	0.1	—
3006	396292.13	2233234.79	метод спутниковых геодезических измерений (определений)	0.1	—
3007	396343.02	2233243.50	метод спутниковых геодезических измерений (определений)	0.1	—
3008	396371.99	2233249.34	метод спутниковых геодезических измерений (определений)	0.1	—

1	2	3	4	5	6
3009	396425.05	2233258.99	метод спутниковых геодезических измерений (определений)	0.1	—
3010	396446.87	2233262.87	метод спутниковых геодезических измерений (определений)	0.1	—
3011	396453.18	2233264.92	метод спутниковых геодезических измерений (определений)	0.1	—
3012	396461.58	2233237.24	метод спутниковых геодезических измерений (определений)	0.1	—
3013	396429.94	2233229.21	метод спутниковых геодезических измерений (определений)	0.1	—
3014	396417.66	2233226.07	метод спутниковых геодезических измерений (определений)	0.1	—
3015	396415.65	2233231.07	метод спутниковых геодезических измерений (определений)	0.1	—
3016	396387.87	2233221.71	метод спутниковых геодезических измерений (определений)	0.1	—
3017	396378.07	2233218.07	метод спутниковых геодезических измерений (определений)	0.1	—
3018	396360.80	2233211.64	метод спутниковых геодезических измерений (определений)	0.1	—
3019	396352.14	2233208.28	метод спутниковых геодезических измерений (определений)	0.1	—
3020	396338.14	2233203.51	метод спутниковых геодезических измерений (определений)	0.1	—
3021	396334.53	2233211.54	метод спутниковых геодезических измерений (определений)	0.1	—
3022	396316.57	2233205.40	метод спутниковых геодезических измерений (определений)	0.1	—
3023	396300.81	2233199.74	метод спутниковых геодезических измерений (определений)	0.1	—
3024	396270.54	2233191.03	метод спутниковых геодезических измерений (определений)	0.1	—
3025	396245.58	2233183.79	метод спутниковых геодезических измерений (определений)	0.1	—
3026	396231.28	2233179.56	метод спутниковых геодезических измерений (определений)	0.1	—
3027	396220.43	2233176.28	метод спутниковых геодезических измерений (определений)	0.1	—
3028	396208.29	2233172.36	метод спутниковых геодезических измерений (определений)	0.1	—
3029	396199.22	2233169.66	метод спутниковых геодезических измерений (определений)	0.1	—

1	2	3	4	5	6
3030	396192.44	2233167.18	метод спутниковых геодезических измерений (определений)	0.1	—
3031	396172.65	2233159.68	метод спутниковых геодезических измерений (определений)	0.1	—
3032	396165.31	2233157.29	метод спутниковых геодезических измерений (определений)	0.1	—
3033	396161.87	2233165.62	метод спутниковых геодезических измерений (определений)	0.1	—
3034	396120.55	2233149.80	метод спутниковых геодезических измерений (определений)	0.1	—
3035	396112.30	2233169.40	метод спутниковых геодезических измерений (определений)	0.1	—
3036	396100.01	2233198.81	метод спутниковых геодезических измерений (определений)	0.1	—
3037	396095.92	2233208.25	метод спутниковых геодезических измерений (определений)	0.1	—
3038	396090.79	2233227.51	метод спутниковых геодезических измерений (определений)	0.1	—
3039	396077.22	2233256.26	метод спутниковых геодезических измерений (определений)	0.1	—
3040	396087.30	2233261.73	метод спутниковых геодезических измерений (определений)	0.1	—
3041	396085.49	2233265.17	метод спутниковых геодезических измерений (определений)	0.1	—
3042	396093.13	2233268.98	метод спутниковых геодезических измерений (определений)	0.1	—
3043	396103.13	2233274.88	метод спутниковых геодезических измерений (определений)	0.1	—
3044	396101.11	2233278.32	метод спутниковых геодезических измерений (определений)	0.1	—
3045	396091.21	2233272.50	метод спутниковых геодезических измерений (определений)	0.1	—
3046	396080.05	2233266.91	метод спутниковых геодезических измерений (определений)	0.1	—
3047	396081.92	2233263.37	метод спутниковых геодезических измерений (определений)	0.1	—
3048	396071.98	2233257.98	метод спутниковых геодезических измерений (определений)	0.1	—
3049	396087.01	2233226.13	метод спутниковых геодезических измерений (определений)	0.1	—
3050	396092.14	2233206.93	метод спутниковых геодезических измерений (определений)	0.1	—

1	2	3	4	5	6
3051	396095.38	2233199.44	метод спутниковых геодезических измерений (определений)	0.1	—
3052	396077.88	2233195.42	метод спутниковых геодезических измерений (определений)	0.1	—
3053	396044.35	2233186.96	метод спутниковых геодезических измерений (определений)	0.1	—
3054	396032.25	2233184.22	метод спутниковых геодезических измерений (определений)	0.1	—
3055	396029.17	2233190.14	метод спутниковых геодезических измерений (определений)	0.1	—
3056	396006.54	2233179.99	метод спутниковых геодезических измерений (определений)	0.1	—
3057	396008.95	2233175.16	метод спутниковых геодезических измерений (определений)	0.1	—
3058	395970.74	2233167.00	метод спутниковых геодезических измерений (определений)	0.1	—
3059	395967.69	2233166.29	метод спутниковых геодезических измерений (определений)	0.1	—
3060	395943.38	2233156.86	метод спутниковых геодезических измерений (определений)	0.1	—
3061	395925.51	2233150.23	метод спутниковых геодезических измерений (определений)	0.1	—
3062	395908.91	2233144.46	метод спутниковых геодезических измерений (определений)	0.1	—
3063	395895.72	2233139.48	метод спутниковых геодезических измерений (определений)	0.1	—
3064	395861.94	2233135.42	метод спутниковых геодезических измерений (определений)	0.1	—
3065	395820.45	2233130.43	метод спутниковых геодезических измерений (определений)	0.1	—
3066	395796.20	2233126.67	метод спутниковых геодезических измерений (определений)	0.1	—
3067	395790.45	2233125.43	метод спутниковых геодезических измерений (определений)	0.1	—
3068	395779.79	2233121.91	метод спутниковых геодезических измерений (определений)	0.1	—
3069	395753.75	2233113.79	метод спутниковых геодезических измерений (определений)	0.1	—
3070	395712.00	2233125.60	метод спутниковых геодезических измерений (определений)	0.1	—
3071	395640.84	2233119.33	метод спутниковых геодезических измерений (определений)	0.1	—

1	2	3	4	5	6
3072	395641.20	2233115.35	метод спутниковых геодезических измерений (определений)	0.1	—
3073	395711.62	2233121.56	метод спутниковых геодезических измерений (определений)	0.1	—
3074	395753.81	2233109.61	метод спутниковых геодезических измерений (определений)	0.1	—
3075	395781.01	2233118.11	метод спутниковых геодезических измерений (определений)	0.1	—
3076	395791.51	2233121.57	метод спутниковых геодезических измерений (определений)	0.1	—
3077	395796.92	2233122.73	метод спутниковых геодезических измерений (определений)	0.1	—
3078	395820.99	2233126.47	метод спутниковых геодезических измерений (определений)	0.1	—
3079	395862.42	2233131.44	метод спутниковых геодезических измерений (определений)	0.1	—
3080	395896.68	2233135.56	метод спутниковых геодезических измерений (определений)	0.1	—
3081	395910.27	2233140.70	метод спутниковых геодезических измерений (определений)	0.1	—
3082	395926.87	2233146.47	метод спутниковых геодезических измерений (определений)	0.1	—
3083	395944.80	2233153.12	метод спутниковых геодезических измерений (определений)	0.1	—
3084	395968.87	2233162.45	метод спутниковых геодезических измерений (определений)	0.1	—
3085	395971.62	2233163.10	метод спутниковых геодезических измерений (определений)	0.1	—
3086	396014.83	2233172.32	метод спутниковых геодезических измерений (определений)	0.1	—
3087	396011.98	2233178.05	метод спутниковых геодезических измерений (определений)	0.1	—
3088	396027.37	2233184.94	метод спутниковых геодезических измерений (определений)	0.1	—
3089	396030.13	2233179.64	метод спутниковых геодезических измерений (определений)	0.1	—
3090	396045.29	2233183.06	метод спутниковых геодезических измерений (определений)	0.1	—
3091	396078.82	2233191.54	метод спутниковых геодезических измерений (определений)	0.1	—
3092	396096.98	2233195.70	метод спутниковых геодезических измерений (определений)	0.1	—

1	2	3	4	5	6
3093	396108.62	2233167.86	метод спутниковых геодезических измерений (определений)	0.1	—
3094	396117.71	2233146.24	метод спутниковых геодезических измерений (определений)	0.1	—
3095	396120.83	2233139.56	метод спутниковых геодезических измерений (определений)	0.1	—
3096	396106.08	2233132.72	метод спутниковых геодезических измерений (определений)	0.1	—
3097	396103.89	2233136.83	метод спутниковых геодезических измерений (определений)	0.1	—
3098	396085.35	2233127.73	метод спутниковых геодезических измерений (определений)	0.1	—
3099	396071.76	2233119.47	метод спутниковых геодезических измерений (определений)	0.1	—
3100	396062.87	2233115.04	метод спутниковых геодезических измерений (определений)	0.1	—
3101	396060.90	2233113.90	метод спутниковых геодезических измерений (определений)	0.1	—
3102	396041.68	2233104.67	метод спутниковых геодезических измерений (определений)	0.1	—
3103	395995.71	2233085.44	метод спутниковых геодезических измерений (определений)	0.1	—
3104	395929.09	2233059.37	метод спутниковых геодезических измерений (определений)	0.1	—
3105	395924.58	2233070.00	метод спутниковых геодезических измерений (определений)	0.1	—
3106	395897.29	2233061.49	метод спутниковых геодезических измерений (определений)	0.1	—
3107	395867.21	2233053.10	метод спутниковых геодезических измерений (определений)	0.1	—
3108	395815.51	2233036.36	метод спутниковых геодезических измерений (определений)	0.1	—
3109	395804.77	2233034.60	метод спутниковых геодезических измерений (определений)	0.1	—
3110	395795.80	2233031.98	метод спутниковых геодезических измерений (определений)	0.1	—
3111	395772.16	2233036.59	метод спутниковых геодезических измерений (определений)	0.1	—
3112	395741.27	2233041.50	метод спутниковых геодезических измерений (определений)	0.1	—
3113	395688.18	2233051.95	метод спутниковых геодезических измерений (определений)	0.1	—

1	2	3	4	5	6
3114	395657.53	2233057.94	метод спутниковых геодезических измерений (определений)	0.1	—
3115	395657.53	2233062.46	метод спутниковых геодезических измерений (определений)	0.1	—
3116	395647.64	2233062.41	метод спутниковых геодезических измерений (определений)	0.1	—
3117	395647.67	2233057.03	метод спутниковых геодезических измерений (определений)	0.1	—
3118	395616.54	2233052.01	метод спутниковых геодезических измерений (определений)	0.1	—
3119	395615.55	2233062.32	метод спутниковых геодезических измерений (определений)	0.1	—
3120	395591.57	2233059.54	метод спутниковых геодезических измерений (определений)	0.1	—
3121	395580.02	2233060.67	метод спутниковых геодезических измерений (определений)	0.1	—
3122	395533.25	2233055.28	метод спутниковых геодезических измерений (определений)	0.1	—
3123	395509.50	2233053.12	метод спутниковых геодезических измерений (определений)	0.1	—
3124	395478.23	2233052.39	метод спутниковых геодезических измерений (определений)	0.1	—
3125	395457.58	2233043.33	метод спутниковых геодезических измерений (определений)	0.1	—
3126	395437.80	2233086.88	метод спутниковых геодезических измерений (определений)	0.1	—
3127	395413.90	2233076.72	метод спутниковых геодезических измерений (определений)	0.1	—
3128	395411.60	2233081.84	метод спутниковых геодезических измерений (определений)	0.1	—
3129	395336.22	2233053.00	метод спутниковых геодезических измерений (определений)	0.1	—
3130	395337.64	2233049.26	метод спутниковых геодезических измерений (определений)	0.1	—
3131	395409.50	2233076.76	метод спутниковых геодезических измерений (определений)	0.1	—
3132	395411.86	2233071.50	метод спутниковых геодезических измерений (определений)	0.1	—
3133	395435.78	2233081.68	метод спутниковых геодезических измерений (определений)	0.1	—
3134	395455.58	2233038.07	метод спутниковых геодезических измерений (определений)	0.1	—

1	2	3	4	5	6
3135	395479.11	2233048.41	метод спутниковых геодезических измерений (определений)	0.1	—
3136	395509.72	2233049.12	метод спутниковых геодезических измерений (определений)	0.1	—
3137	395533.67	2233051.30	метод спутниковых геодезических измерений (определений)	0.1	—
3138	395580.06	2233056.65	метод спутниковых геодезических измерений (определений)	0.1	—
3139	395591.61	2233055.52	метод спутниковых геодезических измерений (определений)	0.1	—
3140	395611.95	2233057.88	метод спутниковых геодезических измерений (определений)	0.1	—
3141	395612.96	2233047.39	метод спутниковых геодезических измерений (определений)	0.1	—
3142	395651.69	2233053.63	метод спутниковых геодезических измерений (определений)	0.1	—
3143	395651.66	2233058.43	метод спутниковых геодезических измерений (определений)	0.1	—
3144	395653.53	2233058.44	метод спутниковых геодезических измерений (определений)	0.1	—
3145	395653.53	2233054.64	метод спутниковых геодезических измерений (определений)	0.1	—
3146	395687.42	2233048.03	метод спутниковых геодезических измерений (определений)	0.1	—
3147	395740.57	2233037.56	метод спутниковых геодезических измерений (определений)	0.1	—
3148	395771.46	2233032.65	метод спутниковых геодезических измерений (определений)	0.1	—
3149	395796.00	2233027.86	метод спутниковых геодезических измерений (определений)	0.1	—
3150	395805.65	2233030.70	метод спутниковых геодезических измерений (определений)	0.1	—
3151	395816.45	2233032.46	метод спутниковых геодезических измерений (определений)	0.1	—
3152	395868.37	2233049.26	метод спутниковых геодезических измерений (определений)	0.1	—
3153	395898.43	2233057.65	метод спутниковых геодезических измерений (определений)	0.1	—
3154	395922.32	2233065.10	метод спутниковых геодезических измерений (определений)	0.1	—
3155	395926.93	2233054.23	метод спутниковых геодезических измерений (определений)	0.1	—

1	2	3	4	5	6
3156	395997.21	2233081.74	метод спутниковых геодезических измерений (определений)	0.1	—
3157	396043.32	2233101.01	метод спутниковых геодезических измерений (определений)	0.1	—
3158	396062.76	2233110.36	метод спутниковых геодезических измерений (определений)	0.1	—
3159	396064.77	2233111.52	метод спутниковых геодезических измерений (определений)	0.1	—
3160	396073.70	2233115.97	метод спутниковых геодезических измерений (определений)	0.1	—
3161	396087.27	2233124.21	метод спутниковых геодезических измерений (определений)	0.1	—
3162	396102.19	2233131.53	метод спутниковых геодезических измерений (определений)	0.1	—
3163	396104.34	2233127.50	метод спутниковых геодезических измерений (определений)	0.1	—
3164	396126.15	2233137.62	метод спутниковых геодезических измерений (определений)	0.1	—
3165	396122.18	2233146.13	метод спутниковых геодезических измерений (определений)	0.1	—
3166	396159.67	2233160.50	метод спутниковых геодезических измерений (определений)	0.1	—
3167	396163.01	2233152.41	метод спутниковых геодезических измерений (определений)	0.1	—
3168	396173.99	2233155.92	метод спутниковых геодезических измерений (определений)	0.1	—
3169	396193.84	2233163.44	метод спутниковых геодезических измерений (определений)	0.1	—
3170	396200.48	2233165.86	метод спутниковых геодезических измерений (определений)	0.1	—
3171	396209.47	2233168.54	метод спутниковых геодезических измерений (определений)	0.1	—
3172	396221.63	2233172.46	метод спутниковых геодезических измерений (определений)	0.1	—
3173	396232.42	2233175.72	метод спутниковых геодезических измерений (определений)	0.1	—
3174	396246.70	2233179.95	метод спутниковых геодезических измерений (определений)	0.1	—
3175	396271.66	2233187.19	метод спутниковых геодезических измерений (определений)	0.1	—
3176	396302.05	2233195.94	метод спутниковых геодезических измерений (определений)	0.1	—

1	2	3	4	5	6
3177	396317.89	2233201.62	метод спутниковых геодезических измерений (определений)	0.1	—
3178	396332.37	2233206.58	метод спутниковых геодезических измерений (определений)	0.1	—
3179	396335.98	2233198.55	метод спутниковых геодезических измерений (определений)	0.1	—
3180	396353.50	2233204.52	метод спутниковых геодезических измерений (определений)	0.1	—
3181	396362.22	2233207.90	метод спутниковых геодезических измерений (определений)	0.1	—
3182	396379.47	2233214.33	метод спутниковых геодезических измерений (определений)	0.1	—
3183	396389.21	2233217.93	метод спутниковых геодезических измерений (определений)	0.1	—
3184	396413.35	2233226.07	метод спутниковых геодезических измерений (определений)	0.1	—
3185	396415.26	2233221.33	метод спутниковых геодезических измерений (определений)	0.1	—
3186	396430.92	2233225.33	метод спутниковых геодезических измерений (определений)	0.1	—
3187	396466.62	2233234.40	метод спутниковых геодезических измерений (определений)	0.1	—
3188	396456.98	2233266.14	метод спутниковых геодезических измерений (определений)	0.1	—
3189	396526.03	2233288.43	метод спутниковых геодезических измерений (определений)	0.1	—
3190	396596.91	2233307.85	метод спутниковых геодезических измерений (определений)	0.1	—
3191	396653.38	2233330.09	метод спутниковых геодезических измерений (определений)	0.1	—
3192	396683.60	2233343.62	метод спутниковых геодезических измерений (определений)	0.1	—
2967	396718.17	2233359.75	метод спутниковых геодезических измерений (определений)	0.1	—
3193	394097.00	2232975.52	метод спутниковых геодезических измерений (определений)	0.1	—
3194	394114.00	2232978.87	метод спутниковых геодезических измерений (определений)	0.1	—
3195	394113.22	2232982.79	метод спутниковых геодезических измерений (определений)	0.1	—
3196	394096.16	2232979.44	метод спутниковых геодезических измерений (определений)	0.1	—

1	2	3	4	5	6
3197	394080.53	2232975.75	метод спутниковых геодезических измерений (определений)	0.1	—
3198	394074.76	2233000.47	метод спутниковых геодезических измерений (определений)	0.1	—
3199	394067.78	2233028.46	метод спутниковых геодезических измерений (определений)	0.1	—
3200	394063.65	2233042.32	метод спутниковых геодезических измерений (определений)	0.1	—
3201	394057.98	2233047.41	метод спутниковых геодезических измерений (определений)	0.1	—
3202	394045.93	2233045.36	метод спутниковых геодезических измерений (определений)	0.1	—
3203	394043.19	2233060.04	метод спутниковых геодезических измерений (определений)	0.1	—
3204	394023.24	2233056.52	метод спутниковых геодезических измерений (определений)	0.1	—
3205	394008.70	2233054.35	метод спутниковых геодезических измерений (определений)	0.1	—
3206	394004.69	2233072.96	метод спутниковых геодезических измерений (определений)	0.1	—
3207	393987.39	2233069.40	метод спутниковых геодезических измерений (определений)	0.1	—
3208	393973.44	2233082.58	метод спутниковых геодезических измерений (определений)	0.1	—
3209	393946.89	2233082.07	метод спутниковых геодезических измерений (определений)	0.1	—
3210	393941.71	2233117.80	метод спутниковых геодезических измерений (определений)	0.1	—
3211	393922.00	2233115.00	метод спутниковых геодезических измерений (определений)	0.1	—
3212	393918.93	2233128.77	метод спутниковых геодезических измерений (определений)	0.1	—
3213	393910.86	2233128.24	метод спутниковых геодезических измерений (определений)	0.1	—
3214	393893.17	2233151.47	метод спутниковых геодезических измерений (определений)	0.1	—
3215	393886.26	2233182.82	метод спутниковых геодезических измерений (определений)	0.1	—
3216	393827.57	2233167.18	метод спутниковых геодезических измерений (определений)	0.1	—
3217	393828.17	2233164.88	метод спутниковых геодезических измерений (определений)	0.1	—

1	2	3	4	5	6
3218	393823.30	2233153.22	метод спутниковых геодезических измерений (определений)	0.1	—
3219	393826.64	2233136.04	метод спутниковых геодезических измерений (определений)	0.1	—
3220	393830.72	2233113.57	метод спутниковых геодезических измерений (определений)	0.1	—
3221	393833.48	2233073.52	метод спутниковых геодезических измерений (определений)	0.1	—
3222	393836.47	2233052.18	метод спутниковых геодезических измерений (определений)	0.1	—
3223	393837.36	2233044.05	метод спутниковых геодезических измерений (определений)	0.1	—
3224	393823.94	2233040.84	метод спутниковых геодезических измерений (определений)	0.1	—
3225	393808.03	2233037.18	метод спутниковых геодезических измерений (определений)	0.1	—
3226	393796.52	2233034.78	метод спутниковых геодезических измерений (определений)	0.1	—
3227	393795.79	2233036.64	метод спутниковых геодезических измерений (определений)	0.1	—
3228	393774.10	2233032.49	метод спутниковых геодезических измерений (определений)	0.1	—
3229	393749.99	2233027.84	метод спутниковых геодезических измерений (определений)	0.1	—
3230	393738.93	2233025.32	метод спутниковых геодезических измерений (определений)	0.1	—
3231	393722.33	2233022.08	метод спутниковых геодезических измерений (определений)	0.1	—
3232	393699.20	2233018.23	метод спутниковых геодезических измерений (определений)	0.1	—
3233	393696.63	2233014.22	метод спутниковых геодезических измерений (определений)	0.1	—
3234	393682.60	2233011.25	метод спутниковых геодезических измерений (определений)	0.1	—
3235	393675.81	2233013.75	метод спутниковых геодезических измерений (определений)	0.1	—
3236	393656.86	2233010.44	метод спутниковых геодезических измерений (определений)	0.1	—
3237	393656.24	2233013.48	метод спутниковых геодезических измерений (определений)	0.1	—
3238	393633.09	2233007.99	метод спутниковых геодезических измерений (определений)	0.1	—

1	2	3	4	5	6
3239	393599.59	2233000.33	метод спутниковых геодезических измерений (определений)	0.1	—
3240	393572.02	2232994.45	метод спутниковых геодезических измерений (определений)	0.1	—
3241	393552.13	2232990.99	метод спутниковых геодезических измерений (определений)	0.1	—
3242	393538.03	2232988.15	метод спутниковых геодезических измерений (определений)	0.1	—
3243	393520.51	2232984.73	метод спутниковых геодезических измерений (определений)	0.1	—
3244	393503.23	2232981.45	метод спутниковых геодезических измерений (определений)	0.1	—
3245	393476.30	2232975.49	метод спутниковых геодезических измерений (определений)	0.1	—
3246	393460.79	2232972.66	метод спутниковых геодезических измерений (определений)	0.1	—
3247	393462.00	2232967.04	метод спутниковых геодезических измерений (определений)	0.1	—
3248	393445.37	2232963.42	метод спутниковых геодезических измерений (определений)	0.1	—
3249	393418.23	2232956.88	метод спутниковых геодезических измерений (определений)	0.1	—
3250	393415.46	2232960.29	метод спутниковых геодезических измерений (определений)	0.1	—
3251	393373.07	2232949.41	метод спутниковых геодезических измерений (определений)	0.1	—
3252	393374.07	2232945.53	метод спутниковых геодезических измерений (определений)	0.1	—
3253	393413.98	2232955.77	метод спутниковых геодезических измерений (определений)	0.1	—
3254	393416.73	2232952.38	метод спутниковых геодезических измерений (определений)	0.1	—
3255	393446.27	2232959.52	метод спутниковых геодезических измерений (определений)	0.1	—
3256	393466.76	2232963.98	метод спутниковых геодезических измерений (определений)	0.1	—
3257	393465.57	2232969.46	метод спутниковых геодезических измерений (определений)	0.1	—
3258	393477.10	2232971.57	метод спутниковых геодезических измерений (определений)	0.1	—
3259	393504.03	2232977.53	метод спутниковых геодезических измерений (определений)	0.1	—

1	2	3	4	5	6
3260	393521.27	2232980.81	метод спутниковых геодезических измерений (определений)	0.1	—
3261	393538.79	2232984.23	метод спутниковых геодезических измерений (определений)	0.1	—
3262	393552.87	2232987.05	метод спутниковых геодезических измерений (определений)	0.1	—
3263	393572.78	2232990.53	метод спутниковых геодезических измерений (определений)	0.1	—
3264	393600.45	2232996.43	метод спутниковых геодезических измерений (определений)	0.1	—
3265	393633.99	2233004.09	метод спутниковых геодезических измерений (определений)	0.1	—
3266	393653.14	2233008.64	метод спутниковых геодезических измерений (определений)	0.1	—
3267	393653.70	2233005.82	метод спутниковых геодезических измерений (определений)	0.1	—
3268	393675.43	2233009.63	метод спутниковых геодезических измерений (определений)	0.1	—
3269	393682.28	2233007.11	метод спутниковых геодезических измерений (определений)	0.1	—
3270	393699.13	2233010.68	метод спутниковых геодезических измерений (определений)	0.1	—
3271	393701.60	2233014.57	метод спутниковых геодезических измерений (определений)	0.1	—
3272	393723.05	2233018.14	метод спутниковых геодезических измерений (определений)	0.1	—
3273	393739.75	2233021.40	метод спутниковых геодезических измерений (определений)	0.1	—
3274	393750.81	2233023.92	метод спутниковых геодезических измерений (определений)	0.1	—
3275	393774.88	2233028.57	метод спутниковых геодезических измерений (определений)	0.1	—
3276	393793.27	2233032.10	метод спутниковых геодезических измерений (определений)	0.1	—
3277	393794.02	2233030.18	метод спутниковых геодезических измерений (определений)	0.1	—
3278	393808.89	2233033.28	метод спутниковых геодезических измерений (определений)	0.1	—
3279	393824.86	2233036.94	метод спутниковых геодезических измерений (определений)	0.1	—
3280	393841.72	2233040.99	метод спутниковых геодезических измерений (определений)	0.1	—

1	2	3	4	5	6
3281	393840.43	2233052.68	метод спутниковых геодезических измерений (определений)	0.1	—
3282	393837.46	2233073.90	метод спутниковых геодезических измерений (определений)	0.1	—
3283	393834.70	2233114.07	метод спутниковых геодезических измерений (определений)	0.1	—
3284	393830.58	2233136.78	метод спутниковых геодезических измерений (определений)	0.1	—
3285	393827.46	2233152.80	метод спутниковых геодезических измерений (определений)	0.1	—
3286	393832.45	2233164.34	метод спутниковых геодезических измерений (определений)	0.1	—
3287	393883.26	2233177.88	метод спутниковых геодезических измерений (определений)	0.1	—
3288	393889.45	2233149.75	метод спутниковых геодезических измерений (определений)	0.1	—
3289	393908.98	2233124.10	метод спутниковых геодезических измерений (определений)	0.1	—
3290	393915.77	2233124.55	метод спутниковых геодезических измерений (определений)	0.1	—
3291	393918.90	2233110.52	метод спутниковых геодезических измерений (определений)	0.1	—
3292	393938.33	2233113.28	метод спутниковых геодезических измерений (определений)	0.1	—
3293	393943.43	2233078.01	метод спутниковых геодезических измерений (определений)	0.1	—
3294	393971.88	2233078.54	метод спутниковых геодезических измерений (определений)	0.1	—
3295	393986.15	2233065.06	метод спутниковых геодезических измерений (определений)	0.1	—
3296	394001.61	2233068.24	метод спутниковых геодезических измерений (определений)	0.1	—
3297	394005.58	2233049.85	метод спутниковых геодезических измерений (определений)	0.1	—
3298	394023.88	2233052.58	метод спутниковых геодезических измерений (определений)	0.1	—
3299	394039.99	2233055.42	метод спутниковых геодезических измерений (определений)	0.1	—
3300	394042.73	2233040.76	метод спутниковых геодезических измерений (определений)	0.1	—
3301	394056.74	2233043.15	метод спутниковых геодезических измерений (определений)	0.1	—

1	2	3	4	5	6
3302	394060.13	2233040.10	метод спутниковых геодезических измерений (определений)	0.1	—
3303	394063.92	2233027.40	метод спутниковых геодезических измерений (определений)	0.1	—
3304	394070.88	2232999.53	метод спутниковых геодезических измерений (определений)	0.1	—
3305	394077.23	2232972.16	метод спутниковых геодезических измерений (определений)	0.1	—
3306	394062.31	2232967.44	метод спутниковых геодезических измерений (определений)	0.1	—
3307	394057.38	2232965.67	метод спутниковых геодезических измерений (определений)	0.1	—
3308	394038.73	2232962.12	метод спутниковых геодезических измерений (определений)	0.1	—
3309	394028.17	2232959.44	метод спутниковых геодезических измерений (определений)	0.1	—
3310	394006.25	2232955.04	метод спутниковых геодезических измерений (определений)	0.1	—
3311	393999.85	2232959.14	метод спутниковых геодезических измерений (определений)	0.1	—
3312	393991.62	2232956.99	метод спутниковых геодезических измерений (определений)	0.1	—
3313	393983.09	2232955.27	метод спутниковых геодезических измерений (определений)	0.1	—
3314	393973.24	2232952.69	метод спутниковых геодезических измерений (определений)	0.1	—
3315	393959.58	2232949.25	метод спутниковых геодезических измерений (определений)	0.1	—
3316	393950.49	2232947.04	метод спутниковых геодезических измерений (определений)	0.1	—
3317	393933.63	2232942.98	метод спутниковых геодезических измерений (определений)	0.1	—
3318	393934.57	2232939.10	метод спутниковых геодезических измерений (определений)	0.1	—
3319	393951.41	2232943.14	метод спутниковых геодезических измерений (определений)	0.1	—
3320	393963.76	2232946.13	метод спутниковых геодезических измерений (определений)	0.1	—
3321	393974.22	2232948.81	метод спутниковых геодезических измерений (определений)	0.1	—
3322	393983.99	2232951.37	метод спутниковых геодезических измерений (определений)	0.1	—

1	2	3	4	5	6
3323	393992.52	2232953.09	метод спутниковых геодезических измерений (определений)	0.1	—
3324	393999.17	2232954.82	метод спутниковых геодезических измерений (определений)	0.1	—
3325	394005.45	2232950.80	метод спутниковых геодезических измерений (определений)	0.1	—
3326	394029.05	2232955.54	метод спутниковых геодезических измерений (определений)	0.1	—
3327	394039.59	2232958.22	метод спутниковых геодезических измерений (определений)	0.1	—
3328	394058.44	2232961.79	метод спутниковых геодезических измерений (определений)	0.1	—
3329	394063.59	2232963.66	метод спутниковых геодезических измерений (определений)	0.1	—
3330	394081.85	2232969.42	метод спутниковых геодезических измерений (определений)	0.1	—
3331	394081.38	2232971.83	метод спутниковых геодезических измерений (определений)	0.1	—
3193	394097.00	2232975.52	метод спутниковых геодезических измерений (определений)	0.1	—
3332	396801.16	2233248.54	метод спутниковых геодезических измерений (определений)	0.1	—
3333	396823.53	2233253.22	метод спутниковых геодезических измерений (определений)	0.1	—
3334	396829.59	2233255.03	метод спутниковых геодезических измерений (определений)	0.1	—
3335	396837.90	2233261.19	метод спутниковых геодезических измерений (определений)	0.1	—
3336	396852.36	2233266.88	метод спутниковых геодезических измерений (определений)	0.1	—
3337	396854.60	2233260.41	метод спутниковых геодезических измерений (определений)	0.1	—
3338	396879.83	2233265.85	метод спутниковых геодезических измерений (определений)	0.1	—
3339	396876.47	2233278.58	метод спутниковых геодезических измерений (определений)	0.1	—
3340	396888.38	2233282.06	метод спутниковых геодезических измерений (определений)	0.1	—
3341	396903.91	2233271.07	метод спутниковых геодезических измерений (определений)	0.1	—
3342	396930.29	2233277.76	метод спутниковых геодезических измерений (определений)	0.1	—

1	2	3	4	5	6
3343	396956.20	2233285.00	метод спутниковых геодезических измерений (определений)	0.1	—
3344	396957.28	2233284.88	метод спутниковых геодезических измерений (определений)	0.1	—
3345	397011.05	2233300.03	метод спутниковых геодезических измерений (определений)	0.1	—
3346	397009.97	2233303.89	метод спутниковых геодезических измерений (определений)	0.1	—
3347	396956.94	2233288.94	метод спутниковых геодезических измерений (определений)	0.1	—
3348	396955.88	2233289.06	метод спутниковых геодезических измерений (определений)	0.1	—
3349	396929.27	2233281.62	метод спутниковых геодезических измерений (определений)	0.1	—
3350	396904.71	2233275.41	метод спутниковых геодезических измерений (определений)	0.1	—
3351	396889.10	2233286.44	метод спутниковых геодезических измерений (определений)	0.1	—
3352	396871.61	2233281.32	метод спутниковых геодезических измерений (определений)	0.1	—
3353	396874.89	2233268.87	метод спутниковых геодезических измерений (определений)	0.1	—
3354	396857.22	2233265.07	метод спутниковых геодезических измерений (определений)	0.1	—
3355	396854.78	2233272.14	метод спутниковых геодезических измерений (определений)	0.1	—
3356	396835.94	2233264.71	метод спутниковых геодезических измерений (определений)	0.1	—
3357	396827.77	2233258.67	метод спутниковых геодезических измерений (определений)	0.1	—
3358	396822.55	2233257.10	метод спутниковых геодезических измерений (определений)	0.1	—
3359	396803.96	2233253.22	метод спутниковых геодезических измерений (определений)	0.1	—
3360	396803.75	2233253.93	метод спутниковых геодезических измерений (определений)	0.1	—
3361	396788.29	2233250.42	метод спутниковых геодезических измерений (определений)	0.1	—
3362	396787.25	2233250.54	метод спутниковых геодезических измерений (определений)	0.1	—
3363	396771.29	2233246.74	метод спутниковых геодезических измерений (определений)	0.1	—

1	2	3	4	5	6
3364	396773.13	2233241.24	метод спутниковых геодезических измерений (определений)	0.1	—
3365	396753.78	2233233.51	метод спутниковых геодезических измерений (определений)	0.1	—
3366	396742.15	2233228.76	метод спутниковых геодезических измерений (определений)	0.1	—
3367	396735.60	2233226.90	метод спутниковых геодезических измерений (определений)	0.1	—
3368	396707.03	2233215.96	метод спутниковых геодезических измерений (определений)	0.1	—
3369	396690.75	2233209.06	метод спутниковых геодезических измерений (определений)	0.1	—
3370	396671.76	2233201.82	метод спутниковых геодезических измерений (определений)	0.1	—
3371	396629.51	2233186.97	метод спутниковых геодезических измерений (определений)	0.1	—
3372	396603.27	2233177.79	метод спутниковых геодезических измерений (определений)	0.1	—
3373	396550.55	2233158.61	метод спутниковых геодезических измерений (определений)	0.1	—
3374	396528.61	2233150.25	метод спутниковых геодезических измерений (определений)	0.1	—
3375	396529.62	2233147.60	метод спутниковых геодезических измерений (определений)	0.1	—
3376	396524.51	2233145.11	метод спутниковых геодезических измерений (определений)	0.1	—
3377	396524.12	2233145.91	метод спутниковых геодезических измерений (определений)	0.1	—
3378	396482.72	2233129.75	метод спутниковых геодезических измерений (определений)	0.1	—
3379	396481.51	2233132.85	метод спутниковых геодезических измерений (определений)	0.1	—
3380	396442.72	2233114.25	метод спутниковых геодезических измерений (определений)	0.1	—
3381	396443.41	2233112.43	метод спутниковых геодезических измерений (определений)	0.1	—
3382	396416.67	2233101.24	метод спутниковых геодезических измерений (определений)	0.1	—
3383	396392.43	2233090.15	метод спутниковых геодезических измерений (определений)	0.1	—
3384	396378.79	2233084.34	метод спутниковых геодезических измерений (определений)	0.1	—

1	2	3	4	5	6
3385	396369.37	2233080.75	метод спутниковых геодезических измерений (определений)	0.1	—
3386	396324.59	2233065.03	метод спутниковых геодезических измерений (определений)	0.1	—
3387	396287.66	2233051.95	метод спутниковых геодезических измерений (определений)	0.1	—
3388	396263.49	2233043.32	метод спутниковых геодезических измерений (определений)	0.1	—
3389	396263.28	2233043.90	метод спутниковых геодезических измерений (определений)	0.1	—
3390	396227.70	2233029.76	метод спутниковых геодезических измерений (определений)	0.1	—
3391	396211.42	2233023.85	метод спутниковых геодезических измерений (определений)	0.1	—
3392	396211.06	2233024.68	метод спутниковых геодезических измерений (определений)	0.1	—
3393	396197.60	2233019.66	метод спутниковых геодезических измерений (определений)	0.1	—
3394	396175.61	2233012.54	метод спутниковых геодезических измерений (определений)	0.1	—
3395	396166.58	2233036.58	метод спутниковых геодезических измерений (определений)	0.1	—
3396	396130.26	2233021.59	метод спутниковых геодезических измерений (определений)	0.1	—
3397	396061.89	2232992.29	метод спутниковых геодезических измерений (определений)	0.1	—
3398	396062.31	2232990.94	метод спутниковых геодезических измерений (определений)	0.1	—
3399	396024.14	2232975.94	метод спутниковых геодезических измерений (определений)	0.1	—
3400	395988.78	2232961.38	метод спутниковых геодезических измерений (определений)	0.1	—
3401	395972.63	2232954.62	метод спутниковых геодезических измерений (определений)	0.1	—
3402	395952.17	2232946.15	метод спутниковых геодезических измерений (определений)	0.1	—
3403	395949.99	2232951.51	метод спутниковых геодезических измерений (определений)	0.1	—
3404	395905.37	2232933.40	метод спутниковых геодезических измерений (определений)	0.1	—
3405	395893.54	2232928.38	метод спутниковых геодезических измерений (определений)	0.1	—

1	2	3	4	5	6
3406	395890.89	2232934.50	метод спутниковых геодезических измерений (определений)	0.1	—
3407	395868.33	2232924.65	метод спутниковых геодезических измерений (определений)	0.1	—
3408	395866.79	2232927.97	метод спутниковых геодезических измерений (определений)	0.1	—
3409	395851.76	2232963.84	метод спутниковых геодезических измерений (определений)	0.1	—
3410	395835.11	2232958.19	метод спутниковых геодезических измерений (определений)	0.1	—
3411	395819.63	2232952.94	метод спутниковых геодезических измерений (определений)	0.1	—
3412	395811.67	2232954.13	метод спутниковых геодезических измерений (определений)	0.1	—
3413	395803.73	2232952.78	метод спутниковых геодезических измерений (определений)	0.1	—
3414	395778.74	2232965.01	метод спутниковых геодезических измерений (определений)	0.1	—
3415	395765.24	2232961.40	метод спутниковых геодезических измерений (определений)	0.1	—
3416	395702.39	2232941.81	метод спутниковых геодезических измерений (определений)	0.1	—
3417	395659.36	2232930.33	метод спутниковых геодезических измерений (определений)	0.1	—
3418	395625.13	2232920.57	метод спутниковых геодезических измерений (определений)	0.1	—
3419	395588.98	2232910.05	метод спутниковых геодезических измерений (определений)	0.1	—
3420	395568.08	2232929.54	метод спутниковых геодезических измерений (определений)	0.1	—
3421	395555.71	2232942.40	метод спутниковых геодезических измерений (определений)	0.1	—
3422	395547.28	2232939.49	метод спутниковых геодезических измерений (определений)	0.1	—
3423	395537.96	2232962.62	метод спутниковых геодезических измерений (определений)	0.1	—
3424	395519.16	2232953.94	метод спутниковых геодезических измерений (определений)	0.1	—
3425	395520.84	2232950.30	метод спутниковых геодезических измерений (определений)	0.1	—
3426	395535.82	2232957.22	метод спутниковых геодезических измерений (определений)	0.1	—

1	2	3	4	5	6
3427	395545.00	2232934.47	метод спутниковых геодезических измерений (определений)	0.1	—
3428	395554.59	2232937.78	метод спутниковых геодезических измерений (определений)	0.1	—
3429	395565.28	2232926.68	метод спутниковых геодезических измерений (определений)	0.1	—
3430	395587.92	2232905.57	метод спутниковых геодезических измерений (определений)	0.1	—
3431	395626.23	2232916.73	метод спутниковых геодезических измерений (определений)	0.1	—
3432	395660.42	2232926.47	метод спутниковых геодезических измерений (определений)	0.1	—
3433	395703.51	2232937.97	метод спутниковых геодезических измерений (определений)	0.1	—
3434	395766.36	2232957.56	метод спутниковых геодезических измерений (определений)	0.1	—
3435	395778.32	2232960.75	метод спутниковых геодезических измерений (определений)	0.1	—
3436	395803.13	2232948.62	метод спутниковых геодезических измерений (определений)	0.1	—
3437	395811.71	2232950.07	метод спутниковых геодезических измерений (определений)	0.1	—
3438	395819.99	2232948.84	метод спутниковых геодезических измерений (определений)	0.1	—
3439	395836.41	2232954.41	метод спутниковых геодезических измерений (определений)	0.1	—
3440	395849.52	2232958.86	метод спутниковых геодезических измерений (определений)	0.1	—
3441	395863.13	2232926.35	метод спутниковых геодезических измерений (определений)	0.1	—
3442	395866.33	2232919.45	метод спутниковых геодезических измерений (определений)	0.1	—
3443	395888.81	2232929.22	метод спутниковых геодезических измерений (определений)	0.1	—
3444	395891.44	2232923.14	метод спутниковых геодезических измерений (определений)	0.1	—
3445	395906.91	2232929.70	метод спутниковых геодезических измерений (определений)	0.1	—
3446	395947.79	2232946.31	метод спутниковых геодезических измерений (определений)	0.1	—
3447	395949.99	2232940.91	метод спутниковых геодезических измерений (определений)	0.1	—

1	2	3	4	5	6
3448	395974.17	2232950.92	метод спутниковых геодезических измерений (определений)	0.1	—
3449	395990.32	2232957.68	метод спутниковых геодезических измерений (определений)	0.1	—
3450	396025.64	2232972.22	метод спутниковых геодезических измерений (определений)	0.1	—
3451	396067.21	2232988.56	метод спутниковых геодезических измерений (определений)	0.1	—
3452	396066.77	2232990.03	метод спутниковых геодезических измерений (определений)	0.1	—
3453	396131.82	2233017.91	метод спутниковых геодезических измерений (определений)	0.1	—
3454	396164.28	2233031.30	метод спутниковых геодезических измерений (определений)	0.1	—
3455	396173.21	2233007.56	метод спутниковых геодезических измерений (определений)	0.1	—
3456	396198.92	2233015.88	метод спутниковых геодезических измерений (определений)	0.1	—
3457	396208.84	2233019.58	метод спутниковых геодезических измерений (определений)	0.1	—
3458	396219.17	2232991.56	метод спутниковых геодезических измерений (определений)	0.1	—
3459	396229.54	2232995.14	метод спутниковых геодезических измерений (определений)	0.1	—
3460	396233.20	2232985.66	метод спутниковых геодезических измерений (определений)	0.1	—
3461	396239.50	2232968.04	метод спутниковых геодезических измерений (определений)	0.1	—
3462	396215.30	2232959.65	метод спутниковых геодезических измерений (определений)	0.1	—
3463	396188.22	2232950.38	метод спутниковых геодезических измерений (определений)	0.1	—
3464	396173.14	2232945.86	метод спутниковых геодезических измерений (определений)	0.1	—
3465	396158.74	2232940.93	метод спутниковых геодезических измерений (определений)	0.1	—
3466	396145.39	2232937.83	метод спутниковых геодезических измерений (определений)	0.1	—
3467	396140.47	2232953.67	метод спутниковых геодезических измерений (определений)	0.1	—
3468	396107.01	2232942.37	метод спутниковых геодезических измерений (определений)	0.1	—

1	2	3	4	5	6
3469	396076.64	2232933.03	метод спутниковых геодезических измерений (определений)	0.1	—
3470	396070.59	2232927.67	метод спутниковых геодезических измерений (определений)	0.1	—
3471	396047.39	2232920.42	метод спутниковых геодезических измерений (определений)	0.1	—
3472	396031.27	2232915.32	метод спутниковых геодезических измерений (определений)	0.1	—
3473	396003.19	2232904.59	метод спутниковых геодезических измерений (определений)	0.1	—
3474	395990.87	2232900.35	метод спутниковых геодезических измерений (определений)	0.1	—
3475	395992.17	2232896.57	метод спутниковых геодезических измерений (определений)	0.1	—
3476	396004.55	2232900.83	метод спутниковых геодезических измерений (определений)	0.1	—
3477	396032.67	2232911.56	метод спутниковых геодезических измерений (определений)	0.1	—
3478	396048.61	2232916.60	метод спутниковых геодезических измерений (определений)	0.1	—
3479	396072.61	2232924.11	метод спутниковых геодезических измерений (определений)	0.1	—
3480	396078.64	2232929.47	метод спутниковых геодезических измерений (определений)	0.1	—
3481	396108.23	2232938.57	метод спутниковых геодезических измерений (определений)	0.1	—
3482	396137.87	2232948.57	метод спутниковых геодезических измерений (определений)	0.1	—
3483	396142.67	2232933.09	метод спутниковых геодезических измерений (определений)	0.1	—
3484	396159.84	2232937.07	метод спутниковых геодезических измерений (определений)	0.1	—
3485	396174.36	2232942.04	метод спутниковых геодезических измерений (определений)	0.1	—
3486	396189.46	2232946.58	метод спутниковых геодезических измерений (определений)	0.1	—
3487	396216.60	2232955.87	метод спутниковых геодезических измерений (определений)	0.1	—
3488	396240.85	2232964.28	метод спутниковых геодезических измерений (определений)	0.1	—
3489	396249.24	2232940.81	метод спутниковых геодезических измерений (определений)	0.1	—

1	2	3	4	5	6
3490	396255.11	2232942.13	метод спутниковых геодезических измерений (определений)	0.1	—
3491	396274.96	2232947.78	метод спутниковых геодезических измерений (определений)	0.1	—
3492	396284.77	2232950.85	метод спутниковых геодезических измерений (определений)	0.1	—
3493	396303.17	2232957.05	метод спутниковых геодезических измерений (определений)	0.1	—
3494	396333.53	2232969.37	метод спутниковых геодезических измерений (определений)	0.1	—
3495	396334.92	2232966.30	метод спутниковых геодезических измерений (определений)	0.1	—
3496	396339.11	2232956.09	метод спутниковых геодезических измерений (определений)	0.1	—
3497	396366.66	2232966.17	метод спутниковых геодезических измерений (определений)	0.1	—
3498	396384.93	2232920.17	метод спутниковых геодезических измерений (определений)	0.1	—
3499	396365.03	2232912.42	метод спутниковых геодезических измерений (определений)	0.1	—
3500	396352.46	2232907.67	метод спутниковых геодезических измерений (определений)	0.1	—
3501	396335.27	2232901.93	метод спутниковых геодезических измерений (определений)	0.1	—
3502	396336.53	2232898.13	метод спутниковых геодезических измерений (определений)	0.1	—
3503	396353.80	2232903.91	метод спутниковых геодезических измерений (определений)	0.1	—
3504	396366.47	2232908.68	метод спутниковых геодезических измерений (определений)	0.1	—
3505	396386.39	2232916.45	метод спутниковых геодезических измерений (определений)	0.1	—
3506	396387.55	2232913.45	метод спутниковых геодезических измерений (определений)	0.1	—
3507	396411.26	2232921.98	метод спутниковых геодезических измерений (определений)	0.1	—
3508	396409.77	2232926.05	метод спутниковых геодезических измерений (определений)	0.1	—
3509	396452.33	2232941.58	метод спутниковых геодезических измерений (определений)	0.1	—
3510	396493.47	2232956.57	метод спутниковых геодезических измерений (определений)	0.1	—

1	2	3	4	5	6
3511	396511.78	2232963.85	метод спутниковых геодезических измерений (определений)	0.1	—
3512	396518.33	2232962.64	метод спутниковых геодезических измерений (определений)	0.1	—
3513	396520.94	2232956.47	метод спутниковых геодезических измерений (определений)	0.1	—
3514	396552.38	2232970.43	метод спутниковых геодезических измерений (определений)	0.1	—
3515	396555.95	2232971.29	метод спутниковых геодезических измерений (определений)	0.1	—
3516	396565.35	2232975.15	метод спутниковых геодезических измерений (определений)	0.1	—
3517	396573.97	2232959.64	метод спутниковых геодезических измерений (определений)	0.1	—
3518	396601.44	2232970.35	метод спутниковых геодезических измерений (определений)	0.1	—
3519	396602.17	2233001.72	метод спутниковых геодезических измерений (определений)	0.1	—
3520	396664.95	2233026.01	метод спутниковых геодезических измерений (определений)	0.1	—
3521	396692.21	2233036.78	метод спутниковых геодезических измерений (определений)	0.1	—
3522	396690.75	2233040.50	метод спутниковых геодезических измерений (определений)	0.1	—
3523	396663.49	2233029.73	метод спутниковых геодезических измерений (определений)	0.1	—
3524	396598.23	2233004.48	метод спутниковых геодезических измерений (определений)	0.1	—
3525	396597.50	2232973.11	метод спутниковых геодезических измерений (определений)	0.1	—
3526	396575.77	2232964.64	метод спутниковых геодезических измерений (определений)	0.1	—
3527	396567.11	2232980.21	метод спутниковых геодезических измерений (определений)	0.1	—
3528	396554.71	2232975.11	метод спутниковых геодезических измерений (определений)	0.1	—
3529	396551.08	2232974.23	метод спутниковых геодезических измерений (определений)	0.1	—
3530	396523.04	2232961.77	метод спутниковых геодезических измерений (определений)	0.1	—
3531	396521.17	2232966.18	метод спутниковых геодезических измерений (определений)	0.1	—

1	2	3	4	5	6
3532	396511.38	2232967.99	метод спутниковых геодезических измерений (определений)	0.1	—
3533	396492.05	2232960.31	метод спутниковых геодезических измерений (определений)	0.1	—
3534	396450.95	2232945.34	метод спутниковых геодезических измерений (определений)	0.1	—
3535	396404.65	2232928.43	метод спутниковых геодезических измерений (определений)	0.1	—
3536	396406.12	2232924.38	метод спутниковых геодезических измерений (определений)	0.1	—
3537	396389.87	2232918.53	метод спутниковых геодезических измерений (определений)	0.1	—
3538	396371.00	2232966.09	метод спутниковых геодезических измерений (определений)	0.1	—
3539	396403.52	2232978.94	метод спутниковых геодезических измерений (определений)	0.1	—
3540	396437.17	2232992.09	метод спутниковых геодезических измерений (определений)	0.1	—
3541	396445.81	2232995.71	метод спутниковых геодезических измерений (определений)	0.1	—
3542	396445.72	2232995.99	метод спутниковых геодезических измерений (определений)	0.1	—
3543	396453.74	2232999.04	метод спутниковых геодезических измерений (определений)	0.1	—
3544	396452.75	2233001.67	метод спутниковых геодезических измерений (определений)	0.1	—
3545	396454.72	2233002.53	метод спутниковых геодезических измерений (определений)	0.1	—
3546	396455.84	2233000.00	метод спутниковых геодезических измерений (определений)	0.1	—
3547	396466.66	2233004.14	метод спутниковых геодезических измерений (определений)	0.1	—
3548	396488.00	2233012.07	метод спутниковых геодезических измерений (определений)	0.1	—
3549	396504.73	2233018.68	метод спутниковых геодезических измерений (определений)	0.1	—
3550	396509.91	2233020.90	метод спутниковых геодезических измерений (определений)	0.1	—
3551	396510.57	2233019.35	метод спутниковых геодезических измерений (определений)	0.1	—
3552	396521.11	2233023.88	метод спутниковых геодезических измерений (определений)	0.1	—

1	2	3	4	5	6
3553	396540.17	2233031.72	метод спутниковых геодезических измерений (определений)	0.1	—
3554	396581.58	2233048.73	метод спутниковых геодезических измерений (определений)	0.1	—
3555	396604.93	2233058.95	метод спутниковых геодезических измерений (определений)	0.1	—
3556	396638.08	2233072.99	метод спутниковых геодезических измерений (определений)	0.1	—
3557	396664.59	2233083.32	метод спутниковых геодезических измерений (определений)	0.1	—
3558	396663.13	2233087.04	метод спутниковых геодезических измерений (определений)	0.1	—
3559	396636.58	2233076.69	метод спутниковых геодезических измерений (определений)	0.1	—
3560	396603.35	2233062.63	метод спутниковых геодезических измерений (определений)	0.1	—
3561	396580.02	2233052.41	метод спутниковых геодезических измерений (определений)	0.1	—
3562	396538.65	2233035.42	метод спутниковых геодезических измерений (определений)	0.1	—
3563	396519.57	2233027.56	метод спутниковых геодезических измерений (определений)	0.1	—
3564	396512.67	2233024.61	метод спутниковых геодезических измерений (определений)	0.1	—
3565	396512.01	2233026.14	метод спутниковых геодезических измерений (определений)	0.1	—
3566	396503.21	2233022.38	метод спутниковых геодезических измерений (определений)	0.1	—
3567	396486.56	2233015.81	метод спутниковых геодезических измерений (определений)	0.1	—
3568	396465.24	2233007.88	метод спутниковых геодезических измерений (определений)	0.1	—
3569	396457.96	2233005.10	метод спутниковых геодезических измерений (определений)	0.1	—
3570	396456.78	2233007.77	метод спутниковых геодезических измерений (определений)	0.1	—
3571	396447.67	2233003.83	метод спутниковых геодезических измерений (определений)	0.1	—
3572	396448.60	2233001.36	метод спутниковых геодезических измерений (определений)	0.1	—
3573	396440.74	2232998.37	метод спутниковых геодезических измерений (определений)	0.1	—

1	2	3	4	5	6
3574	396440.87	2232997.97	метод спутниковых геодезических измерений (определений)	0.1	—
3575	396435.67	2232995.79	метод спутниковых геодезических измерений (определений)	0.1	—
3576	396402.06	2232982.66	метод спутниковых геодезических измерений (определений)	0.1	—
3577	396369.30	2232969.73	метод спутниковых геодезических измерений (определений)	0.1	—
3578	396368.53	2232971.12	метод спутниковых геодезических измерений (определений)	0.1	—
3579	396341.35	2232961.17	метод спутниковых геодезических измерений (определений)	0.1	—
3580	396338.60	2232967.88	метод спутниковых геодезических измерений (определений)	0.1	—
3581	396335.59	2232974.51	метод спутниковых геодезических измерений (определений)	0.1	—
3582	396301.77	2232960.81	метод спутниковых геодезических измерений (определений)	0.1	—
3583	396283.53	2232954.65	метод спутниковых геодезических измерений (определений)	0.1	—
3584	396273.82	2232951.62	метод спутниковых геодезических измерений (определений)	0.1	—
3585	396254.13	2232946.01	метод спутниковых геодезических измерений (определений)	0.1	—
3586	396251.82	2232945.49	метод спутниковых геодезических измерений (определений)	0.1	—
3587	396244.62	2232965.58	метод спутниковых геодезических измерений (определений)	0.1	—
3588	396249.04	2232967.10	метод спутниковых геодезических измерений (определений)	0.1	—
3589	396271.16	2232974.37	метод спутниковых геодезических измерений (определений)	0.1	—
3590	396297.66	2232983.98	метод спутниковых геодезических измерений (определений)	0.1	—
3591	396316.56	2232990.75	метод спутниковых геодезических измерений (определений)	0.1	—
3592	396332.41	2232995.87	метод спутниковых геодезических измерений (определений)	0.1	—
3593	396342.69	2232999.07	метод спутниковых геодезических измерений (определений)	0.1	—
3594	396346.18	2233000.80	метод спутниковых геодезических измерений (определений)	0.1	—

1	2	3	4	5	6
3595	396366.03	2233007.52	метод спутниковых геодезических измерений (определений)	0.1	—
3596	396371.05	2233008.27	метод спутниковых геодезических измерений (определений)	0.1	—
3597	396381.99	2233011.60	метод спутниковых геодезических измерений (определений)	0.1	—
3598	396386.82	2233013.12	метод спутниковых геодезических измерений (определений)	0.1	—
3599	396393.52	2233018.12	метод спутниковых геодезических измерений (определений)	0.1	—
3600	396408.86	2233023.86	метод спутниковых геодезических измерений (определений)	0.1	—
3601	396432.78	2233032.55	метод спутниковых геодезических измерений (определений)	0.1	—
3602	396447.82	2233038.93	метод спутниковых геодезических измерений (определений)	0.1	—
3603	396468.44	2233045.48	метод спутниковых геодезических измерений (определений)	0.1	—
3604	396485.06	2233051.72	метод спутниковых геодезических измерений (определений)	0.1	—
3605	396507.04	2233061.02	метод спутниковых геодезических измерений (определений)	0.1	—
3606	396527.90	2233069.95	метод спутниковых геодезических измерений (определений)	0.1	—
3607	396546.16	2233077.70	метод спутниковых геодезических измерений (определений)	0.1	—
3608	396550.38	2233079.16	метод спутниковых геодезических измерений (определений)	0.1	—
3609	396552.80	2233079.39	метод спутниковых геодезических измерений (определений)	0.1	—
3610	396564.32	2233083.48	метод спутниковых геодезических измерений (определений)	0.1	—
3611	396582.41	2233091.30	метод спутниковых геодезических измерений (определений)	0.1	—
3612	396588.75	2233093.74	метод спутниковых геодезических измерений (определений)	0.1	—
3613	396594.16	2233095.15	метод спутниковых геодезических измерений (определений)	0.1	—
3614	396622.03	2233105.89	метод спутниковых геодезических измерений (определений)	0.1	—
3615	396630.04	2233109.07	метод спутниковых геодезических измерений (определений)	0.1	—

1	2	3	4	5	6
3616	396631.07	2233109.22	метод спутниковых геодезических измерений (определений)	0.1	—
3617	396638.69	2233111.65	метод спутниковых геодезических измерений (определений)	0.1	—
3618	396650.64	2233115.99	метод спутниковых геодезических измерений (определений)	0.1	—
3619	396659.23	2233119.53	метод спутниковых геодезических измерений (определений)	0.1	—
3620	396659.86	2233117.71	метод спутниковых геодезических измерений (определений)	0.1	—
3621	396672.40	2233123.23	метод спутниковых геодезических измерений (определений)	0.1	—
3622	396670.78	2233126.89	метод спутниковых геодезических измерений (определений)	0.1	—
3623	396662.22	2233123.11	метод спутниковых геодезических измерений (определений)	0.1	—
3624	396661.61	2233124.85	метод спутниковых геодезических измерений (определений)	0.1	—
3625	396649.20	2233119.73	метод спутниковых геодезических измерений (определений)	0.1	—
3626	396637.39	2233115.43	метод спутниковых геодезических измерений (определений)	0.1	—
3627	396630.17	2233113.14	метод спутниковых геодезических измерений (определений)	0.1	—
3628	396629.00	2233112.97	метод спутниковых геодезических измерений (определений)	0.1	—
3629	396620.57	2233109.61	метод спутниковых геодезических измерений (определений)	0.1	—
3630	396592.94	2233098.97	метод спутниковых геодезических измерений (определений)	0.1	—
3631	396587.53	2233097.56	метод спутниковых геодезических измерений (определений)	0.1	—
3632	396580.89	2233095.00	метод спутниковых геодезических измерений (определений)	0.1	—
3633	396562.86	2233087.20	метод спутниковых геодезических измерений (определений)	0.1	—
3634	396551.92	2233083.33	метод спутниковых геодезических измерений (определений)	0.1	—
3635	396549.52	2233083.10	метод спутниковых геодезических измерений (определений)	0.1	—
3636	396544.72	2233081.44	метод спутниковых геодезических измерений (определений)	0.1	—

1	2	3	4	5	6
3637	396526.34	2233073.63	метод спутниковых геодезических измерений (определений)	0.1	—
3638	396505.48	2233064.70	метод спутниковых геодезических измерений (определений)	0.1	—
3639	396483.58	2233055.44	метод спутниковых геодезических измерений (определений)	0.1	—
3640	396467.14	2233049.26	метод спутниковых геодезических измерений (определений)	0.1	—
3641	396446.44	2233042.69	метод спутниковых геодезических измерений (определений)	0.1	—
3642	396431.32	2233036.27	метод спутниковых геодезических измерений (определений)	0.1	—
3643	396407.48	2233027.62	метод спутниковых геодезических измерений (определений)	0.1	—
3644	396391.58	2233021.66	метод спутниковых геодезических измерений (определений)	0.1	—
3645	396384.98	2233016.74	метод спутниковых геодезических измерений (определений)	0.1	—
3646	396380.81	2233015.42	метод спутниковых геодезических измерений (определений)	0.1	—
3647	396370.17	2233012.19	метод спутниковых геодезических измерений (определений)	0.1	—
3648	396365.09	2233011.42	метод спутниковых геодезических измерений (определений)	0.1	—
3649	396344.64	2233004.50	метод спутниковых геодезических измерений (определений)	0.1	—
3650	396341.19	2233002.79	метод спутниковых геодезических измерений (определений)	0.1	—
3651	396331.21	2232999.69	метод спутниковых геодезических измерений (определений)	0.1	—
3652	396315.28	2232994.53	метод спутниковых геодезических измерений (определений)	0.1	—
3653	396296.30	2232987.74	метод спутниковых геодезических измерений (определений)	0.1	—
3654	396269.86	2232978.15	метод спутниковых геодезических измерений (определений)	0.1	—
3655	396247.76	2232970.90	метод спутниковых геодезических измерений (определений)	0.1	—
3656	396243.27	2232969.35	метод спутниковых геодезических измерений (определений)	0.1	—
3657	396236.94	2232987.06	метод спутниковых геодезических измерений (определений)	0.1	—

1	2	3	4	5	6
3658	396231.88	2233000.18	метод спутниковых геодезических измерений (определений)	0.1	—
3659	396221.57	2232996.62	метод спутниковых геодезических измерений (определений)	0.1	—
3660	396212.90	2233020.14	метод спутниковых геодезических измерений (определений)	0.1	—
3661	396229.12	2233026.02	метод спутниковых геодезических измерений (определений)	0.1	—
3662	396260.90	2233038.64	метод спутниковых геодезических измерений (определений)	0.1	—
3663	396261.05	2233038.20	метод спутниковых геодезических измерений (определений)	0.1	—
3664	396289.00	2233048.19	метод спутниковых геодезических измерений (определений)	0.1	—
3665	396325.91	2233061.25	метод спутниковых геодезических измерений (определений)	0.1	—
3666	396370.75	2233076.99	метод спутниковых геодезических измерений (определений)	0.1	—
3667	396380.29	2233080.62	метод спутниковых геодезических измерений (определений)	0.1	—
3668	396394.05	2233086.49	метод спутниковых геодезических измерений (определений)	0.1	—
3669	396418.27	2233097.58	метод спутниковых геодезических измерений (определений)	0.1	—
3670	396448.51	2233110.23	метод спутниковых геодезических измерений (определений)	0.1	—
3671	396447.76	2233112.23	метод спутниковых геодезических измерений (определений)	0.1	—
3672	396479.35	2233127.39	метод спутниковых геодезических измерений (определений)	0.1	—
3673	396480.46	2233124.57	метод спутниковых геодезических измерений (определений)	0.1	—
3674	396522.14	2233140.85	метод спутниковых геодезических измерений (определений)	0.1	—
3675	396522.67	2233139.77	метод спутниковых геодезических измерений (определений)	0.1	—
3676	396534.66	2233145.60	метод спутниковых геодезических измерений (определений)	0.1	—
3677	396533.77	2233147.93	метод спутниковых геодезических измерений (определений)	0.1	—
3678	396551.95	2233154.87	метод спутниковых геодезических измерений (определений)	0.1	—

1	2	3	4	5	6
3679	396604.61	2233174.03	метод спутниковых геодезических измерений (определений)	0.1	—
3680	396630.83	2233183.19	метод спутниковых геодезических измерений (определений)	0.1	—
3681	396673.14	2233198.06	метод спутниковых геодезических измерений (определений)	0.1	—
3682	396692.25	2233205.34	метод спутниковых геодезических измерений (определений)	0.1	—
3683	396708.53	2233212.24	метод спутниковых геодезических измерений (определений)	0.1	—
3684	396736.86	2233223.10	метод спутниковых геодезических измерений (определений)	0.1	—
3685	396743.45	2233224.98	метод спутниковых геодезических измерений (определений)	0.1	—
3686	396755.28	2233229.81	метод спутниковых геодезических измерений (определений)	0.1	—
3687	396778.13	2233238.92	метод спутниковых геодезических измерений (определений)	0.1	—
3688	396776.47	2233243.86	метод спутниковых геодезических измерений (определений)	0.1	—
3689	396787.51	2233246.48	метод спутниковых геодезических измерений (определений)	0.1	—
3690	396788.53	2233246.38	метод спутниковых геодезических измерений (определений)	0.1	—
3691	396800.97	2233249.19	метод спутниковых геодезических измерений (определений)	0.1	—
3332	396801.16	2233248.54	метод спутниковых геодезических измерений (определений)	0.1	—
3692	393561.92	2233077.87	метод спутниковых геодезических измерений (определений)	0.1	—
3693	393573.19	2233080.58	метод спутниковых геодезических измерений (определений)	0.1	—
3694	393588.66	2233084.83	метод спутниковых геодезических измерений (определений)	0.1	—
3695	393603.54	2233088.66	метод спутниковых геодезических измерений (определений)	0.1	—
3696	393602.54	2233092.54	метод спутниковых геодезических измерений (определений)	0.1	—
3697	393589.53	2233089.18	метод спутниковых геодезических измерений (определений)	0.1	—
3698	393586.21	2233100.43	метод спутниковых геодезических измерений (определений)	0.1	—

1	2	3	4	5	6
3699	393614.66	2233107.52	метод спутниковых геодезических измерений (определений)	0.1	—
3700	393627.82	2233111.04	метод спутниковых геодезических измерений (определений)	0.1	—
3701	393622.18	2233131.74	метод спутниковых геодезических измерений (определений)	0.1	—
3702	393618.53	2233137.37	метод спутниковых геодезических измерений (определений)	0.1	—
3703	393615.62	2233147.31	метод спутниковых геодезических измерений (определений)	0.1	—
3704	393634.30	2233152.99	метод спутниковых геодезических измерений (определений)	0.1	—
3705	393653.67	2233144.43	метод спутниковых геодезических измерений (определений)	0.1	—
3706	393660.76	2233119.70	метод спутниковых геодезических измерений (определений)	0.1	—
3707	393684.61	2233125.32	метод спутниковых геодезических измерений (определений)	0.1	—
3708	393690.64	2233099.04	метод спутниковых геодезических измерений (определений)	0.1	—
3709	393683.65	2233097.96	метод спутниковых геодезических измерений (определений)	0.1	—
3710	393684.27	2233094.00	метод спутниковых геодезических измерений (определений)	0.1	—
3711	393693.34	2233095.40	метод спутниковых геодезических измерений (определений)	0.1	—
3712	393718.08	2233097.75	метод спутниковых геодезических измерений (определений)	0.1	—
3713	393717.70	2233101.73	метод спутниковых геодезических измерений (определений)	0.1	—
3714	393694.63	2233099.55	метод спутниковых геодезических измерений (определений)	0.1	—
3715	393687.61	2233130.14	метод спутниковых геодезических измерений (определений)	0.1	—
3716	393663.56	2233124.46	метод спутниковых геодезических измерений (определений)	0.1	—
3717	393656.99	2233147.33	метод спутниковых геодезических измерений (определений)	0.1	—
3718	393634.62	2233157.23	метод спутниковых геодезических измерений (определений)	0.1	—
3719	393610.68	2233149.97	метод спутниковых геодезических измерений (определений)	0.1	—

1	2	3	4	5	6
3720	393614.85	2233135.69	метод спутниковых геодезических измерений (определений)	0.1	—
3721	393618.48	2233130.08	метод спутниковых геодезических измерений (определений)	0.1	—
3722	393622.90	2233113.86	метод спутниковых геодезических измерений (определений)	0.1	—
3723	393613.66	2233111.40	метод спутниковых геодезических измерений (определений)	0.1	—
3724	393583.24	2233103.82	метод спутниковых геодезических измерений (определений)	0.1	—
3725	393578.31	2233102.70	метод спутниковых геодезических измерений (определений)	0.1	—
3726	393557.58	2233098.01	метод спутниковых геодезических измерений (определений)	0.1	—
3727	393549.49	2233095.87	метод спутниковых геодезических измерений (определений)	0.1	—
3728	393534.65	2233091.45	метод спутниковых геодезических измерений (определений)	0.1	—
3729	393500.15	2233079.53	метод спутниковых геодезических измерений (определений)	0.1	—
3730	393479.05	2233072.80	метод спутниковых геодезических измерений (определений)	0.1	—
3731	393458.51	2233066.09	метод спутниковых геодезических измерений (определений)	0.1	—
3732	393438.56	2233059.41	метод спутниковых геодезических измерений (определений)	0.1	—
3733	393431.53	2233057.05	метод спутниковых геодезических измерений (определений)	0.1	—
3734	393409.55	2233048.49	метод спутниковых геодезических измерений (определений)	0.1	—
3735	393391.80	2233042.10	метод спутниковых геодезических измерений (определений)	0.1	—
3736	393369.61	2233032.92	метод спутниковых геодезических измерений (определений)	0.1	—
3737	393343.24	2233021.00	метод спутниковых геодезических измерений (определений)	0.1	—
3738	393326.24	2233012.88	метод спутниковых геодезических измерений (определений)	0.1	—
3739	393313.25	2233007.66	метод спутниковых геодезических измерений (определений)	0.1	—
3740	393305.48	2233004.26	метод спутниковых геодезических измерений (определений)	0.1	—

1	2	3	4	5	6
3741	393283.90	2232995.83	метод спутниковых геодезических измерений (определений)	0.1	—
3742	393278.57	2232993.95	метод спутниковых геодезических измерений (определений)	0.1	—
3743	393263.78	2232986.92	метод спутниковых геодезических измерений (определений)	0.1	—
3744	393258.54	2232984.06	метод спутниковых геодезических измерений (определений)	0.1	—
3745	393247.51	2232980.12	метод спутниковых геодезических измерений (определений)	0.1	—
3746	393241.91	2232978.62	метод спутниковых геодезических измерений (определений)	0.1	—
3747	393222.85	2232971.35	метод спутниковых геодезических измерений (определений)	0.1	—
3748	393205.57	2232963.34	метод спутниковых геодезических измерений (определений)	0.1	—
3749	393191.20	2232955.82	метод спутниковых геодезических измерений (определений)	0.1	—
3750	393182.91	2232951.65	метод спутниковых геодезических измерений (определений)	0.1	—
3751	393158.33	2232938.23	метод спутниковых геодезических измерений (определений)	0.1	—
3752	393148.33	2232932.70	метод спутниковых геодезических измерений (определений)	0.1	—
3753	393142.73	2232928.49	метод спутниковых геодезических измерений (определений)	0.1	—
3754	393129.52	2232918.64	метод спутниковых геодезических измерений (определений)	0.1	—
3755	393111.81	2232904.77	метод спутниковых геодезических измерений (определений)	0.1	—
3756	393100.01	2232898.01	метод спутниковых геодезических измерений (определений)	0.1	—
3757	393089.31	2232892.25	метод спутниковых геодезических измерений (определений)	0.1	—
3758	393036.47	2232873.37	метод спутниковых геодезических измерений (определений)	0.1	—
3759	393037.86	2232869.47	метод спутниковых геодезических измерений (определений)	0.1	—
3760	393089.00	2232887.89	метод спутниковых геодезических измерений (определений)	0.1	—
3761	393102.80	2232852.04	метод спутниковых геодезических измерений (определений)	0.1	—

1	2	3	4	5	6
3762	393110.67	2232830.51	метод спутниковых геодезических измерений (определений)	0.1	—
3763	393114.43	2232831.89	метод спутниковых геодезических измерений (определений)	0.1	—
3764	393106.54	2232853.44	метод спутниковых геодезических измерений (определений)	0.1	—
3765	393092.66	2232889.50	метод спутниковых геодезических измерений (определений)	0.1	—
3766	393101.95	2232894.51	метод спутниковых геодезических измерений (определений)	0.1	—
3767	393114.05	2232901.45	метод спутниковых геодезических измерений (определений)	0.1	—
3768	393131.94	2232915.46	метод спутниковых геодезических измерений (определений)	0.1	—
3769	393145.13	2232925.29	метод спутниковых геодезических измерений (определений)	0.1	—
3770	393150.51	2232929.34	метод спутниковых геодезических измерений (определений)	0.1	—
3771	393158.61	2232933.82	метод спутниковых геодезических измерений (определений)	0.1	—
3772	393165.55	2232922.92	метод спутниковых геодезических измерений (определений)	0.1	—
3773	393168.93	2232925.06	метод спутниковых геодезических измерений (определений)	0.1	—
3774	393162.13	2232935.75	метод спутниковых геодезических измерений (определений)	0.1	—
3775	393184.77	2232948.11	метод спутниковых геодезических измерений (определений)	0.1	—
3776	393193.02	2232952.26	метод спутниковых геодезических измерений (определений)	0.1	—
3777	393207.33	2232959.76	метод спутниковых геодезических измерений (определений)	0.1	—
3778	393224.41	2232967.67	метод спутниковых геодезических измерений (определений)	0.1	—
3779	393243.15	2232974.80	метод спутниковых геодезических измерений (определений)	0.1	—
3780	393246.90	2232975.81	метод спутниковых геодезических измерений (определений)	0.1	—
3781	393250.38	2232967.02	метод спутниковых геодезических измерений (определений)	0.1	—
3782	393254.10	2232968.50	метод спутниковых геодезических измерений (определений)	0.1	—

1	2	3	4	5	6
3783	393250.73	2232977.02	метод спутниковых геодезических измерений (определений)	0.1	—
3784	393260.18	2232980.40	метод спутниковых геодезических измерений (определений)	0.1	—
3785	393265.60	2232983.36	метод спутниковых геодезических измерений (определений)	0.1	—
3786	393280.09	2232990.25	метод спутниковых геодезических измерений (определений)	0.1	—
3787	393285.30	2232992.07	метод спутниковых геодезических измерений (определений)	0.1	—
3788	393307.02	2233000.56	метод спутниковых геодезических измерений (определений)	0.1	—
3789	393314.79	2233003.98	метод спутниковых геодезических измерений (определений)	0.1	—
3790	393327.84	2233009.22	метод спутниковых геодезических измерений (определений)	0.1	—
3791	393344.96	2233017.38	метод спутниковых геодезических измерений (определений)	0.1	—
3792	393371.17	2233029.24	метод спутниковых геодезических измерений (определений)	0.1	—
3793	393393.24	2233038.36	метод спутниковых геодезических измерений (определений)	0.1	—
3794	393410.95	2233044.75	метод спутниковых геодезических измерений (определений)	0.1	—
3795	393432.89	2233053.29	метод спутниковых геодезических измерений (определений)	0.1	—
3796	393437.99	2233054.99	метод спутниковых геодезических измерений (определений)	0.1	—
3797	393441.99	2233044.05	метод спутниковых геодезических измерений (определений)	0.1	—
3798	393435.22	2233041.39	метод спутниковых геодезических измерений (определений)	0.1	—
3799	393414.31	2233034.55	метод спутниковых геодезических измерений (определений)	0.1	—
3800	393409.69	2233028.63	метод спутниковых геодезических измерений (определений)	0.1	—
3801	393385.99	2233019.40	метод спутниковых геодезических измерений (определений)	0.1	—
3802	393387.45	2233015.68	метод спутниковых геодезических измерений (определений)	0.1	—
3803	393412.17	2233025.31	метод спутниковых геодезических измерений (определений)	0.1	—

1	2	3	4	5	6
3804	393416.71	2233031.13	метод спутниковых геодезических измерений (определений)	0.1	—
3805	393436.58	2233037.63	метод спутниковых геодезических измерений (определений)	0.1	—
3806	393445.25	2233041.03	метод спутниковых геодезических измерений (определений)	0.1	—
3807	393463.86	2233047.92	метод спутниковых геодезических измерений (определений)	0.1	—
3808	393468.54	2233048.89	метод спутниковых геодезических измерений (определений)	0.1	—
3809	393473.36	2233050.09	метод спутниковых геодезических измерений (определений)	0.1	—
3810	393472.40	2233053.97	метод спутниковых геодезических измерений (определений)	0.1	—
3811	393467.66	2233052.79	метод спутниковых геодезических измерений (определений)	0.1	—
3812	393462.76	2233051.78	метод спутниковых геодезических измерений (определений)	0.1	—
3813	393445.73	2233045.47	метод спутниковых геодезических измерений (определений)	0.1	—
3814	393441.79	2233056.26	метод спутниковых геодезических измерений (определений)	0.1	—
3815	393459.77	2233062.29	метод спутниковых геодезических измерений (определений)	0.1	—
3816	393480.27	2233069.00	метод спутниковых геодезических измерений (определений)	0.1	—
3817	393501.41	2233075.73	метод спутниковых геодезических измерений (определений)	0.1	—
3818	393535.87	2233087.65	метод спутниковых геодезических измерений (определений)	0.1	—
3819	393550.57	2233092.01	метод спутниковых геодезических измерений (определений)	0.1	—
3820	393558.54	2233094.13	метод спутниковых геодезических измерений (определений)	0.1	—
3821	393579.19	2233098.80	метод спутниковых геодезических измерений (определений)	0.1	—
3822	393582.31	2233099.50	метод спутниковых геодезических измерений (определений)	0.1	—
3823	393585.65	2233088.15	метод спутниковых геодезических измерений (определений)	0.1	—
3824	393572.19	2233084.46	метод спутниковых геодезических измерений (определений)	0.1	—

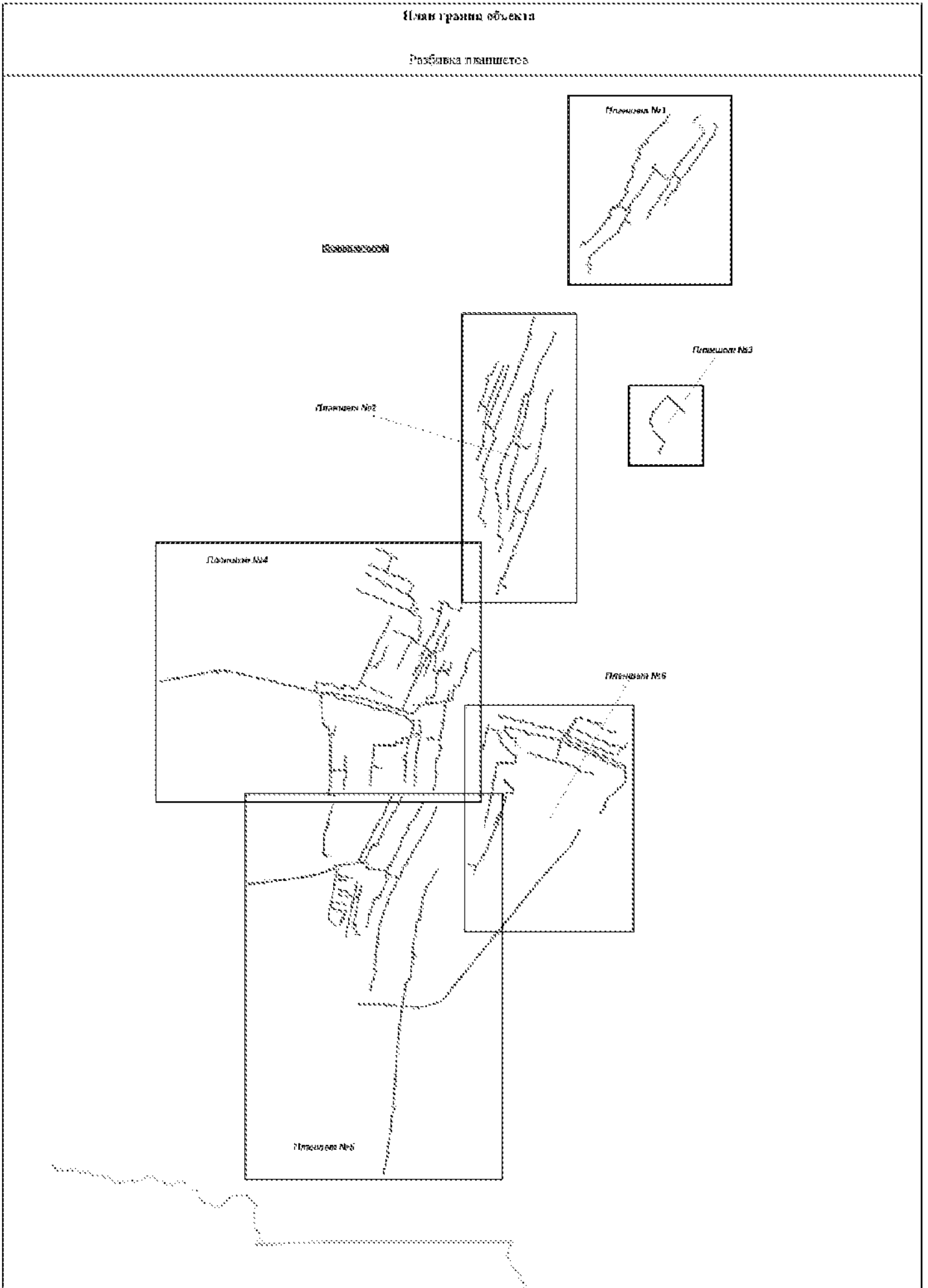
1	2	3	4	5	6
3825	393560.98	2233081.75	метод спутниковых геодезических измерений (определений)	0.1	—
3692	393561.92	2233077.87	метод спутниковых геодезических измерений (определений)	0.1	—

3. Сведения о характерных точках части (частей) границы объекта

Обозначение характерных точек части границы	Координаты, м		Метод определения координат характерной точки	Средняя квадратическая погрешность положения характерной точки (Mt), м	Описание обозначения точки на местности (при наличии)
	X	Y			
1	2	3	4	5	6
—	—	—	—	—	—

Новыя граніцы аб'екта

Разбіўка пляшчэты





Small, illegible text or markings at the bottom left corner of the page, possibly a stamp or a signature.

Раздел 4

План границ объекта

Лист №3



Масштаб 1:2000

Метрические и иные сведения об объекте:

----- объект граница объекта

■ объект граница объекта

..... объект граница объекта


..... объект граница объекта

..... объект граница объекта

..... объект граница объекта

Дата: 15.08.2022 г.

Масштаб 1:2000





Page 10

Page 10





Small text block in the bottom left corner, possibly a copyright notice or metadata. It includes a circular logo and some illegible text.



© 2014 by the Board of Regents
of the State of Florida
All rights reserved.