

**МИНИСТЕРСТВО ГРАДОСТРОИТЕЛЬСТВА И АРХИТЕКТУРЫ
ПЕНЗЕНСКОЙ ОБЛАСТИ**

П Р И К А З

от 11.11.2024 № 42-ПЗ
г. Пенза

**О внесении изменений в Правила землепользования и застройки
города Кузнецка Пензенской области, утвержденные постановлением
администрации города Кузнецка Пензенской области от 27.05.2022 № 981
(с последующими изменениями)**

Руководствуясь ст. 33 Градостроительного кодекса Российской Федерации, Законом Пензенской области от 24.11.2021 № 3765-ЗПО «О перераспределении отдельных полномочий в сфере градостроительной деятельности между органами местного самоуправления и органами государственной власти Пензенской области» (с последующими изменениями), постановлением Правительства Пензенской области от 20.05.2022 № 387-пП «Об установлении случаев утверждения проектов генеральных планов, проектов правил землепользования и застройки, проектов планировки территории, проектов межевания территории, внесения изменения в указанные проекты без проведения общественных обсуждений или публичных слушаний в 2022, 2023 и 2024 годах» (с последующими изменениями), приказом Министерства градостроительства и архитектуры Пензенской области от 26.08.2024 № 548/ОП «О подготовке проекта о внесении изменений в Правила землепользования и застройки города Кузнецка Пензенской области», Положением о Министерстве градостроительства и архитектуры Пензенской области, утвержденным постановлением Правительства Пензенской области от 30.08.2024 № 658-пП, **п р и к а з ы в а ю:**

1. Внести изменения в Правила землепользования и застройки города Кузнецка Пензенской области, утвержденные постановлением администрации города Кузнецка Пензенской области от 27.05.2022 № 981 (с последующими изменениями), изложив их в редакции согласно приложению к настоящему приказу.

2. Настоящий приказ вступает в силу со дня его официального опубликования.

3. Настоящий приказ разместить (опубликовать) на «Официальном интернет-портале правовой информации» (www.pravo.gov.ru) и на официальном сайте Министерства градостроительства и архитектуры Пензенской области в информационно-телекоммуникационной сети «Интернет».

4. Контроль за исполнением настоящего приказа оставляю за собой.

И.о. Министра


А.Р. Ахмерова

**ПРАВИЛА ЗЕМЛЕПОЛЬЗОВАНИЯ И ЗАСТРОЙКИ
ГОРОДА КУЗНЕЦКА ПЕНЗЕНСКОЙ ОБЛАСТИ**

СОСТАВ

Правил землепользования и застройки города Кузнецка Пензенской области, утвержденных постановлением администрации города Кузнецка Пензенской области от 27.05.2022 № 981 (с последующими изменениями)

№ п/п	Наименование документации	Гриф секретности	Количество листов
1	Порядок применения правил землепользования и застройки и внесения в них изменений	Н/С	16 л.
2	Градостроительные регламенты	Н/С	98 л.
3	Карта градостроительного зонирования Карта градостроительного зонирования. Масштаб 1:5000 Карта градостроительного зонирования. Карта с отображением границ территориальных зон и территорий, в границах которых предусматривается осуществление комплексного развития территории. Масштаб 1:5000 Карта градостроительного зонирования. Карта с отображением зон с особыми условиями использования территории. Масштаб 1:5000 Карта градостроительного зонирования. Карта территорий, в границах которых предусматриваются требования к архитектурно-градостроительному облику объектов капитального строительства. Масштаб 1:5000	Н/С	5 л.
4	Сведения о границах территориальных зон, которые должны содержать графическое описание местоположения границ территориальных зон, перечень координат характерных точек этих границ в системе координат, используемой для ведения Единого государственного реестра недвижимости	Н/С	442 л.



ГОСУДАРСТВЕННОЕ БЮДЖЕТНОЕ УЧРЕЖДЕНИЕ

«Научно-исследовательский институт территориального
планирования и урбанистики»

ПРАВИЛА ЗЕМЛЕПОЛЬЗОВАНИЯ И ЗАСТРОЙКИ ГОРОДА КУЗНЕЦКА ПЕНЗЕНСКОЙ ОБЛАСТИ

Пенза, 2024 г.

СОДЕРЖАНИЕ

ГЛАВА 1. ПОРЯДОК ПРИМЕНЕНИЯ ПРАВИЛ ЗЕМЛЕПОЛЬЗОВАНИЯ И ЗАСТРОЙКИ И ВНЕСЕНИЯ В НИХ ИЗМЕНЕНИЙ

6

Статья 1. Общие положения

Статья 2. Содержание и порядок применения Правил

Статья 3. Положение о регулировании землепользования и застройки

Статья 4. Комиссия по подготовке проектов Правил

Статья 5. Положение об изменении видов разрешенного использования земельных участков и объектов капитального строительства физическими и юридическими лицами

Статья 6. Положение о подготовке документации по планировке территории

Статья 7. Положение о проведении общественных обсуждений или публичных слушаний по вопросам землепользования и застройки

Статья 8. Положение о внесении изменений в Правила землепользования и застройки

Статья 9. Положение о регулировании иных вопросов землепользования и застройки

ГЛАВА 2. ГРАДОСТРОИТЕЛЬНЫЕ РЕГЛАМЕНТЫ

22

Статья 10. Градостроительный регламент

Статья 11. Виды разрешенного использования земельных участков и объектов капитального строительства. Классификатор видов разрешенного использования земельных участков.

Статья 12. Общие требования к видам разрешенного использования земельных участков и объектов капитального строительства

Статья 13. Перечень территориальных зон, устанавливаемых в Правилах землепользования и застройки города Кузнецка Пензенской области

Статья 14. Градостроительный регламент. Ж-1 «Зона застройки индивидуальными жилыми домами»

Статья 15. Градостроительный регламент. Ж-3 «Зона застройки среднеэтажными жилыми домами (от 5 до 8 этажей, включая мансардный)»

Статья 16. Градостроительный регламент. Ж-4 «Зона застройки многоэтажными жилыми домами (9 этажей и более)»

60

Статья 17. Градостроительный регламент. ОД «Общественно-деловые зоны»

Статья 18. Градостроительный регламент. ОД-2 «Зона специализированной общественной застройки»

Статья 19. Градостроительный регламент П-1 «Зона производственной деятельности объектов I класса опасности»

Статья 20. Градостроительный регламент П-2 «Зона производственной деятельности объектов II класса опасности»

Статья 21. Градостроительный регламент. П-3 «Зона производственной деятельности объектов III класса опасности»

Статья 22. Градостроительный регламент. П-4 «Зона производственной деятельности объектов IV класса опасности».

Статья 23. Градостроительный регламент. П-5 «Зона производственной деятельности объектов V класса опасности».

Статья 24. Градостроительный регламент. П-6 «Зона транспортной инфраструктуры».

Статья 25. Градостроительный регламент. Р «Зоны рекреационного назначения».

Статья 26. Градостроительный регламент. Р-5 «Зона лесов».

Статья 27. Градостроительный регламент. СН «Зоны специального назначения».

Статья 28. Градостроительный регламент. ОТ «Иные зоны».

Статья 29. Описание ограничений использования земельных участков и объектов капитального строительства

Статья 30. Территории, в границах которых предусматривается осуществление комплексного развития территории

Статья 31. Территории, в границах которых предусматриваются требования к архитектурно-градостроительному облику объектов капитального строительства

ГЛАВА 3. КАРТА ГРАДОСТРОИТЕЛЬНОГО ЗОНИРОВАНИЯ

120

Статья 32. Состав картографических материалов
Приложение № 1 к настоящим Правилам

ГЛАВА 1. ПОРЯДОК ПРИМЕНЕНИЯ ПРАВИЛ ЗЕМЛЕПОЛЬЗОВАНИЯ И ЗАСТРОЙКИ И ВНЕСЕНИЯ В НИХ ИЗМЕНЕНИЙ

Статья 1. Общие положения

1. Правила землепользования и застройки города Кузнецка Пензенской области (далее – Правила) являются документом градостроительного зонирования, устанавливающим границы территориальных зон, градостроительные регламенты, порядок применения Правил и внесения в них изменений.

2. Правила разработаны в соответствии с Генеральным планом города Кузнецка Пензенской области, Градостроительным кодексом Российской Федерации, Земельным кодексом РФ, Законом Пензенской области от 29.03.2024 №4187-ЗПО «Градостроительный устав Пензенской области», Законом Пензенской области от 24.11.2021 №3765-ЗПО «О перераспределении отдельных полномочий в сфере градостроительной деятельности между органами местного самоуправления и органами государственной власти Пензенской области» (с последующими изменениями), постановлением Правительства Пензенской области от 30.08.2024 №658-пП «Об утверждении Положения о Министерстве градостроительства и архитектуры Пензенской области», иными нормативными правовыми актами Российской Федерации, Пензенской области, муниципальными правовыми актами муниципального образования с учетом положений нормативных актов и документов, определяющих основные направления социально экономического и градостроительного развития муниципального образования, а также сведений Единого государственного реестра недвижимости, сведений, документов и материалов, содержащихся в государственных информационных системах обеспечения градостроительной деятельности.

3. Правила разрабатываются в целях:

- определения состава и границ территориальных зон;
- определения перечня видов разрешенного использования земельных участков и объектов капитального строительства;
- определения предельных (минимальных и (или) максимальных) размеров земельных участков и предельных параметров разрешенного строительства, реконструкции объектов капитального строительства;
- определения ограничений использования земельных участков и объектов капитального строительства, устанавливаемых в соответствии с законодательством Российской Федерации;
- установления расчетных показателей минимально допустимого уровня обеспеченности территории объектами коммунальной, транспортной, социальной инфраструктур и расчетных показателей максимально допустимого уровня территориальной доступности указанных объектов для населения в случае, если в границах территориальной зоны, применительно к которой устанавливается градостроительный регламент, предусматривается осуществление деятельности по комплексному и устойчивому развитию территории;
- соблюдения всеми субъектами градостроительных отношений утвержденных градостроительных регламентов;
- создания условий для устойчивого развития муниципального образования, сохранения окружающей среды и объектов культурного наследия;
- повышения инвестиционной привлекательности территории, в том числе путем предоставления возможности выбора наиболее эффективных видов разрешенного использования земельных участков и объектов капитального строительства;
- обеспечения условий для функционирования и размещения объектов капитального строительства федерального значения, объектов капитального строительства регионального значения, объектов капитального строительства местного значения;
- обеспечения прав и законных интересов физических и юридических лиц, в том числе правообладателей земельных участков и объектов капитального строительства.

4. Настоящие Правила применяются наряду с законами и иными нормативными правовыми актами Российской Федерации, Пензенской области, города Кузнецка Пензенской области,

утвержденной документацией по планировке территории, документами территориального планирования Российской Федерации, Пензенской области, города Кузнецка Пензенской области, техническими регламентами и иными обязательными требованиями, установленными в соответствии с законодательством в целях обеспечения безопасности жизни и здоровья людей, надежности и безопасности объектов капитально строительства, защиты имущества, сохранения окружающей природной среды и объектов культурного наследия.

5. Настоящие Правила обязательны для соблюдения органами государственной власти, органами местного самоуправления, физическими и юридическими лицами, должностными лицами, осуществляющими, регулируемыми и контролирующими градостроительную деятельность на территории города Кузнецка Пензенской области, а также судебными органами как основание для разрешения споров по вопросам землепользования и застройки.

6. Настоящие Правила являются открытыми и общедоступными.

7. Настоящие Правила подлежат опубликованию в порядке, установленном для официального опубликования нормативных правовых актов Пензенской области, и размещению в федеральной государственной информационной системе территориального планирования и в государственной информационной системе обеспечения градостроительной деятельности.

Статья 2. Содержание и порядок применения Правил

1. Правила включают в себя:

- 1) порядок их применения и внесения изменений в Правила;
- 2) карту градостроительного зонирования;
- 3) градостроительные регламенты.

2. Порядок применения Правил и внесения в них изменений включает в себя положения:

- 1) о регулировании землепользования и застройки органами местного самоуправления;
- 2) об изменении видов разрешенного использования земельных участков и объектов капитального строительства физическими и юридическими лицами;
- 3) о подготовке документации по планировке территории органами местного самоуправления;
- 4) о проведении общественных обсуждений или публичных слушаний по вопросам землепользования и застройки;
- 5) о внесении изменений в Правила;
- 6) о регулировании иных вопросов землепользования и застройки.

3. На карте градостроительного зонирования устанавливаются границы территориальных зон. Границы территориальных зон должны отвечать требованию принадлежности каждого земельного участка только к одной территориальной зоне, за исключением земельного участка, границы которого в установленных Земельным кодексом Российской Федерации и другими федеральными законами случаях могут пересекать границы территориальных зон.

4. На карте градостроительного зонирования в обязательном порядке отображаются границы населенных пунктов, входящих в состав поселения, муниципального округа, городского округа, границы зон с особыми условиями использования территорий, границы территорий объектов культурного наследия, границы территорий исторических поселений федерального значения, границы территорий исторических поселений регионального значения. Указанные границы могут отображаться на отдельных картах, которые являются приложением к правилам землепользования и застройки.

5. На карте градостроительного зонирования в обязательном порядке устанавливаются территории, в границах которых предусматривается осуществление комплексного развития территории. Границы таких территорий устанавливаются по границам одной или нескольких территориальных зон и могут отображаться на отдельной карте. В отношении таких территорий заключается один или несколько договоров о комплексном развитии территории.

6. Если иное не предусмотрено нормативным правовым актом субъекта Российской Федерации, решение о комплексном развитии территории может быть принято в отношении территории, которая в соответствии с правилами землепользования и застройки на дату принятия указанного решения не определена в качестве такой территории, либо в отношении

территории, границы которой не совпадают с границами территории, указанной в правилах землепользования и застройки в качестве территории, в отношении которой допускается осуществление деятельности по ее комплексному развитию.

7. На карте градостроительного зонирования отображаются территории, в границах которых предусматриваются требования к архитектурно-градостроительному облику объектов капитального строительства. Границы таких территорий могут не совпадать с границами территориальных зон и могут отображаться на отдельной карте.

8. В градостроительном регламенте в отношении земельных участков и объектов капитального строительства, расположенных в пределах соответствующей территориальной зоны, указываются:

1) виды разрешенного использования земельных участков и объектов капитального строительства;

2) предельные (минимальные и (или) максимальные) размеры земельных участков и предельные параметры разрешенного строительства, реконструкции объектов капитального строительства;

3) требования к архитектурно-градостроительному облику объектов капитального строительства;

4) ограничения использования земельных участков и объектов капитального строительства, устанавливаемые в соответствии с законодательством Российской Федерации;

5) расчетные показатели минимально допустимого уровня обеспеченности территории объектами коммунальной, транспортной, социальной инфраструктур и расчетные показатели максимально допустимого уровня территориальной доступности указанных объектов для населения в случае, если в границах территориальной зоны, применительно к которой устанавливается градостроительный регламент, предусматривается осуществление деятельности по комплексному развитию территории.

9. Обязательным приложением к Правилам являются сведения о границах территориальных зон, которые должны содержать графическое описание местоположения границ территориальных зон, перечень координат характерных точек этих границ в системе координат, используемой для ведения Единого государственного реестра недвижимости.

Статья 3. Положение о регулировании землепользования и застройки

1. В соответствии с Законом Пензенской области от 24.11.2021 №3765-ЗПО «О перераспределении отдельных полномочий в сфере градостроительной деятельности между органами местного самоуправления и органами государственной власти Пензенской области» (с последующими изменениями) перераспределены полномочия в сфере градостроительной деятельности между органами местного самоуправления и органами государственной власти Пензенской области.

2. В соответствии с Постановлением Правительства Пензенской области от 30.08.2024 №658-пП «Об утверждении Положения о Министерстве градостроительства и архитектуры Пензенской области» полномочия в области градостроительной деятельности и архитектуры осуществляет Министерство градостроительства и архитектуры Пензенской области (далее - Министерство).

3. В соответствии с Законом Пензенской области от 24.11.2021 N 3765-ЗПО «О перераспределении отдельных полномочий в сфере градостроительной деятельности между органами местного самоуправления и органами государственной власти Пензенской области» (с последующими изменениями) Министерство по вопросам землепользования и застройки осуществляет следующие полномочия:

1) утверждение документов территориального планирования муниципальных образований Пензенской области, принятие решения о подготовке документов территориального планирования муниципальных образований Пензенской области, внесение изменений в такие документы и обеспечение подготовки таких документов;

2) утверждение правил землепользования и застройки муниципальных образований Пензенской области, принятие решения о подготовке правил землепользования и застройки, внесение изменений в такие документы и обеспечение подготовки таких документов;

3) утверждение состава и порядка деятельности комиссии по подготовке проектов правил землепользования и застройки муниципальных образований Пензенской области;

4) установление порядка подготовки, утверждения местных нормативов градостроительного проектирования и внесения изменений в них;

5) утверждение местных нормативов градостроительного проектирования, внесение в них изменений;

6) принятие решения о подготовке документации по планировке территории применительно к территории муниципальных образований Пензенской области, обеспечение подготовки документации по планировке территории, принятие решения об утверждении документации по планировке территории для размещения объектов, указанных в частях 4, 4.1 и 5 - 5.2 статьи 45 Градостроительного кодекса РФ, подготовленной в том числе лицами, указанными в пунктах 3 и 4 части 1.1 статьи 45 Градостроительного кодекса Российской Федерации, о внесении изменений в такую документацию, об отмене такой документации или ее отдельных частей, о признании отдельных частей такой документации не подлежащими применению;

7) согласование проекта правил землепользования и застройки, проекта о внесении изменений в правила землепользования и застройки, подготовленных применительно к территории исторического поселения федерального значения или к территории исторического поселения регионального значения, с федеральным органом исполнительной власти, уполномоченным Правительством Российской Федерации в области сохранения, использования, популяризации и государственной охраны объектов культурного наследия, органом исполнительной власти субъекта Российской Федерации, уполномоченным в области охраны объектов культурного наследия;

8) подготовка, регистрация и выдача градостроительных планов земельных участков, за исключением случаев подготовки, регистрации и выдачи градостроительных планов земельных участков в целях строительства и реконструкции объектов индивидуального жилищного строительства;

9) предоставление разрешения на отклонение от предельных параметров разрешенного строительства, реконструкции объектов капитального строительства;

10) предоставление разрешения на условно разрешенный вид использования земельного участка или объекта капитального строительства;

11) выдача разрешений на строительство, разрешений на ввод объектов в эксплуатацию при осуществлении строительства, реконструкции объектов капитального строительства в случаях, когда выдача разрешений на строительство и разрешений на ввод объектов в эксплуатацию в соответствии с Градостроительным кодексом Российской Федерации отнесена к компетенции органов местного самоуправления;

12) выдача разрешений на строительство, разрешений на ввод в эксплуатацию в случае, если при проведении работ по сохранению объекта культурного наследия затрагиваются конструктивные и другие характеристики надежности и безопасности такого объекта, и если выдача разрешений на строительство, разрешений на ввод в эксплуатацию в соответствии с Градостроительным кодексом РФ и Федеральным законом от 25.06.2002 № 73-ФЗ «Об объектах культурного наследия (памятниках истории и культуры) народов Российской Федерации» отнесена к компетенции органов местного самоуправления муниципальных образований Пензенской области, уполномоченных в области сохранения, использования, популяризации и государственной охраны объектов культурного наследия;

13) ведение государственной информационной системы обеспечения градостроительной деятельности Пензенской области с функциями автоматизированной информационно-аналитической поддержки осуществления полномочий в области градостроительной деятельности (далее - государственная информационная система обеспечения градостроительной деятельности Пензенской области) в части, касающейся осуществления градостроительной деятельности на территориях муниципальных районов и городских округов;

14) предоставление сведений, документов и материалов из государственной информационной системы обеспечения градостроительной деятельности Пензенской области;

15) принятие и реализация решений о комплексном развитии территорий поселений, городских округов в соответствии со статьями 66, 67, 70 Градостроительного кодекса РФ;

16) проведение общественных обсуждений или публичных слушаний по проектам

генеральных планов, проектам правил землепользования и застройки, проектам планировки территории, проектам межевания территории, проектам, предусматривающим внесение изменений в один из указанных утвержденных документов, проектам решений о предоставлении разрешения на условно разрешенный вид использования земельного участка или объекта капитального строительства, проектам решений о предоставлении разрешения на отклонение от предельных параметров разрешенного строительства, реконструкции объектов капитального строительства.

Статья 4. Комиссия по подготовке проектов Правил

1. Комиссия по подготовке проектов Правил землепользования и застройки муниципальных образований Пензенской области (далее - Комиссия) является постоянно действующим коллегиальным органом при Министерстве градостроительства и архитектуры Пензенской области и создается для обеспечения задач градостроительного зонирования и обеспечения устойчивого развития территорий муниципальных образований Пензенской области на основе территориального планирования и градостроительного зонирования муниципальных образований Пензенской области.

2. Состав и порядок деятельности Комиссии утверждается Министерством градостроительства и архитектуры Пензенской области в порядке, установленном Градостроительным кодексом РФ.

3. Основные функции Комиссии:

1) рассмотрение вопросов о разработке и утверждении Правил землепользования и застройки муниципальных образований Пензенской области;

2) рассмотрение предложений, поступивших от федеральных органов исполнительной власти, органов исполнительной власти Пензенской области, органов местного самоуправления, заинтересованных физических и юридических лиц о внесении изменений в правила землепользования и застройки муниципальных образований Пензенской области и принятие решений о возможности утверждения изменений в Правила землепользования и застройки муниципальных образований Пензенской области;

3) проведение общественных обсуждений или публичных слушаний по проектам Правил землепользования и застройки муниципальных образований Пензенской области, проектам планировки территории, проектам межевания территории, проектам, предусматривающим внесение изменений в один из указанных утвержденных документов, проектам решений о предоставлении разрешения на условно разрешенный вид использования земельного участка или объекта капитального строительства, проектам решений о предоставлении разрешения на отклонение от предельных параметров разрешенного строительства, реконструкции объектов капитального строительства;

4) рассмотрение вопросов о предоставлении разрешения на условно разрешенный вид использования земельного участка или объекта капитального строительства на территории муниципальных образований Пензенской области;

5) рассмотрение вопросов о предоставлении разрешения на отклонение от предельных параметров разрешенного строительства, реконструкции объектов капитального строительства на территории муниципальных образований Пензенской области;

6) подготовка заключений о результатах общественных обсуждений или публичных слушаний;

7) на основании заключений о результатах общественных обсуждений или публичных слушаний осуществление подготовки рекомендаций Министру градостроительства и архитектуры Пензенской области о предоставлении разрешения на условно разрешенный вид использования земельного участка или объекта капитального строительства или об отказе в предоставлении такого разрешения с указанием причин принятого решения, о предоставлении разрешения на отклонение от предельных параметров разрешенного строительства, реконструкции объектов капитального строительства или об отказе в предоставлении такого разрешения с указанием причин принятого решения.

4. Обязанности и права Комиссии:

1) Комиссия как организатор общественных обсуждений или публичных слушаний при их проведении обязана обеспечивать организационную работу, в том числе:

1.1) Направление сообщения о проведении общественных обсуждений или публичных слушаний по вопросу предоставления разрешения на условно разрешенный вид использования земельного участка или объекта капитального строительства:

а) правообладателям земельных участков, имеющих общие границы с земельным участком, применительно к которому запрашивается данное разрешение;

б) правообладателям объектов капитального строительства, расположенных на земельных участках, имеющих общие границы с земельным участком, применительно к которому запрашивается данное разрешение;

в) правообладателям помещений, являющихся частью объекта капитального строительства, применительно к которому запрашивается данное разрешение.

1.2) Направление сообщения о проведении общественных обсуждений или публичных слушаний по вопросу предоставления разрешения на отклонение от предельных параметров разрешенного строительства, реконструкции объектов капитального строительства:

а) правообладателям земельных участков, имеющих общие границы с земельным участком, на котором предполагается расположение объекта капитального строительства с отклонением от предельных параметров разрешенного строительства, реконструкции;

б) правообладателям объектов капитального строительства, расположенных на земельных участках, имеющих общие границы с земельным участком, на котором предполагается расположение объекта капитального строительства с отклонением от предельных параметров разрешенного строительства, реконструкции;

в) правообладателям помещений, являющихся частью объекта капитального строительства, применительно к которому запрашивается разрешение на отклонение от предельных параметров разрешенного строительства, реконструкции.

1.3) Направлять указанные в п.п. 1.1, 1.2 настоящей статьи сообщения в срок не позднее чем через семь рабочих дней со дня поступления заявления от заинтересованного лица о предоставлении разрешения:

а) на условно разрешенный вид использования земельного участка или объекта капитального строительства;

б) на отклонение от предельных параметров разрешенного строительства, реконструкции объекта капитального строительства.

1.4) Принимать от участников общественных обсуждений или публичных слушаний предложения и замечания, касающиеся вопроса предоставления разрешения на условно разрешенный вид использования земельного участка или объекта капитального строительства, на отклонение от предельных параметров разрешенного строительства, реконструкции объекта капитального строительства для включения их в протокол общественных обсуждений или публичных слушаний.

1.5) Осуществлять подготовку, в том числе и оповещение участников общественных обсуждений или публичных слушаний о проведении общественных обсуждений или публичных слушаний, и проводить общественные обсуждения или публичные слушания по вопросам предоставления разрешения на условно разрешенный вид использования земельного участка или объекта капитального строительства, на отклонение от предельных параметров разрешенного строительства, реконструкции объекта капитального строительства.

1.6) Оформлять, обеспечивать опубликование на официальном сайте Министерства в информационно-телекоммуникационной сети «Интернет» (далее - официальный сайт Министерства) и размещать на официальном сайте Министерства заключение о результатах общественных обсуждений или публичных слушаний по вопросу предоставления разрешения на условно разрешенный вид использования земельного участка или объекта капитального строительства, на отклонение от предельных параметров разрешенного строительства, реконструкции объекта капитального строительства в срок не позднее тридцати дней с момента оповещения участников общественных обсуждений или публичных слушаний о проведении общественных обсуждений или публичных слушаний.

1.7) Осуществлять подготовку и направление Министру рекомендаций о предоставлении либо отказе в предоставлении разрешения на условно разрешенный вид использования земельного участка или объекта капитального строительства, о предоставлении разрешения на отклонение либо отказе в предоставлении на отклонение от предельных параметров разрешенного строительства, реконструкции объекта капитального строительства с указанием причин принятого решения.

1.8) Обеспечивать организационную работу, в том числе координацию действий по подготовке проектов Правил землепользования и застройки муниципальных образований Пензенской области, проектов внесения изменений в Правила землепользования и застройки муниципальных образований Пензенской области, осуществлять подготовку, в том числе и оповещение участников общественных обсуждений или публичных слушаний о проведении общественных обсуждений или публичных слушаний, и проводить общественные обсуждения или публичные слушания по проектам Правил землепользования и застройки муниципальных образований Пензенской области, проектам внесения изменений в Правила землепользования и застройки муниципальных образований Пензенской области.

1.9) Принимать и рассматривать предложения федеральных органов исполнительной власти, органов исполнительной власти Пензенской области, органов местного самоуправления, заинтересованных физических или юридических лиц о внесении изменений в Правила землепользования и застройки муниципальных образований Пензенской области в случаях, установленных градостроительным законодательством Российской Федерации.

2) Комиссия вправе:

2.1) Принимать на рассмотрение заявления от физических или юридических лиц, заинтересованных в предоставлении разрешения на условно разрешенный вид использования земельного участка или объекта капитального строительства, или от правообладателей земельных участков, на которых предполагается строительство, реконструкция объектов капитального строительства с отклонением от предельных параметров разрешенного строительства, реконструкции.

2.2) Отказать в рассмотрении заявления о предоставлении соответствующего разрешения (изменения) в случае:

а) обращения лица, не являющегося правообладателем земельного участка, на котором предполагается строительство, реконструкция объекта капитального строительства с отклонением от предельных параметров разрешенного строительства, реконструкции;

б) непредставления заявителем документов, указанных в Перечне документов, направляемых в Комиссию, по вопросам предоставления разрешения на условно разрешенный вид использования земельного участка или объекта капитального строительства;

в) непредставления заявителем документов, указанных в Перечне документов, направляемых в Комиссию, по вопросам предоставления разрешения на отклонение от предельных параметров разрешенного строительства, реконструкции объектов капитального строительства.

2.3) Отказать в рассмотрении предложений федеральных органов исполнительной власти, органов исполнительной власти Пензенской области, органов местного самоуправления муниципальных образований Пензенской области, а также физических или юридических лиц о внесении изменений в Правила землепользования и застройки муниципальных образований Пензенской области в случаях отсутствия оснований для внесения подобных предложений, установленных градостроительным законодательством Российской Федерации.

2.4) Осуществлять на основании предложений заинтересованных лиц подготовку заключений с рекомендациями о внесении изменений в правила или об отклонении таких предложений с указанием причин отклонения.

2.5) Запрашивать у органов государственной власти и органов местного самоуправления, физических и юридических лиц материалы и документы, относящиеся к вопросам своей деятельности.

2.6) Публиковать материалы о своей деятельности на официальном сайте Министерства.

Статья 5. Положение об изменении видов разрешенного использования земельных участков и объектов капитального строительства физическими и юридическими лицами

1. Разрешенное использование земельных участков и объектов капитального строительства может быть следующих видов:

- 1) основные виды разрешенного использования;
- 2) условно разрешенные виды использования;
- 3) вспомогательные виды разрешенного использования, допустимые только в качестве дополнительных по отношению к основным видам разрешенного использования и условно разрешенным видам использования и осуществляемые совместно с ними.

2. Применительно к каждой территориальной зоне устанавливаются виды разрешенного использования земельных участков и объектов капитального строительства.

2.1. Установление основных видов разрешенного использования земельных участков и объектов капитального строительства является обязательным применительно к каждой территориальной зоне, в отношении которой устанавливается градостроительный регламент.

3. Изменение одного вида разрешенного использования земельных участков и объектов капитального строительства на другой вид такого использования осуществляется в соответствии с градостроительным регламентом при условии соблюдения требований технических регламентов.

4. Основные и вспомогательные виды разрешенного использования земельных участков и объектов капитального строительства правообладателями земельных участков и объектов капитального строительства, за исключением органов государственной власти, органов местного самоуправления, государственных и муниципальных учреждений, государственных и муниципальных унитарных предприятий, выбираются самостоятельно без дополнительных разрешений и согласования.

5. Со дня принятия решения о комплексном развитии территории и до дня утверждения документации по планировке территории, в отношении которой принято решение о ее комплексном развитии, изменение вида разрешенного использования земельных участков и (или) объектов капитального строительства, расположенных в границах такой территории, не допускается.

6. Решения об изменении одного вида разрешенного использования земельных участков и объектов капитального строительства, расположенных на землях, на которые действие градостроительных регламентов не распространяется или для которых градостроительные регламенты не устанавливаются, на другой вид такого использования принимаются в соответствии с федеральными законами.

7. Физическое или юридическое лицо, заинтересованное в предоставлении разрешения на условно разрешенный вид использования земельного участка или объекта капитального строительства (далее - разрешение на условно разрешенный вид использования), направляет заявление о предоставлении разрешения на условно разрешенный вид использования в Комиссию. Заявление о предоставлении разрешения на условно разрешенный вид использования может быть направлено в форме электронного документа, подписанного электронной подписью в соответствии с требованиями Федерального закона от 06.04.2011 № 63-ФЗ «Об электронной подписи» (с последующими изменениями).

8. Порядок предоставления разрешения на условно разрешенный вид использования земельного участка или объекта капитального строительства определен статьей 39 Градостроительного кодекса РФ и административным регламентом, утвержденным приказом Министерства градостроительства и архитектуры Пензенской области от 09.03.2023 №23-42 (с последующими изменениями).

9. Проект решения о предоставлении разрешения на условно разрешенный вид использования подлежит рассмотрению на общественных обсуждениях или публичных слушаниях, проводимых в порядке, установленном статьей 5.1 Градостроительного кодекса РФ, с учетом положений статьи 39 Градостроительного кодекса РФ.

10. В случае если условно разрешенный вид использования земельного участка или объекта капитального строительства может оказать негативное воздействие на окружающую среду, общественные обсуждения или публичные слушания проводятся с участием правообладателей

земельных участков и объектов капитального строительства, подверженных риску такого негативного воздействия.

11. На основании заключения о результатах общественных обсуждений или публичных слушаний по проекту решения о предоставлении разрешения на условно разрешенный вид использования земельного участка или объекта капитального строительства Комиссия осуществляет подготовку рекомендаций о предоставлении разрешения на условно разрешенный вид использования или об отказе в предоставлении такого разрешения с указанием причин принятого решения и направляет их в Министерство градостроительства и архитектуры Пензенской области.

12. Министерство градостроительства и архитектуры Пензенской области в течение трех дней со дня поступления таких рекомендаций принимает решение о предоставлении разрешения на условно разрешенный вид использования земельного участка или объекта капитального строительства либо об отказе в предоставлении такого разрешения. Решение оформляется приказом Министерства градостроительства и архитектуры Пензенской области и подлежит опубликованию на официальном сайте Министерства градостроительства и архитектуры Пензенской области в информационно-телекоммуникационной сети «Интернет».

13. Расходы, связанные с организацией и проведением общественных обсуждений или публичных слушаний по проекту решения о предоставлении разрешения на условно разрешенный вид использования земельного участка или объекта капитального строительства, несет заявитель.

14. Заинтересованные лица вправе оспорить в судебном порядке решение о предоставлении разрешения на условно разрешенный вид использования или об отказе в предоставлении такого разрешения.

15. В случае, если условно разрешенный вид использования земельного участка или объекта капитального строительства включен в градостроительный регламент в установленном для внесения изменений в Правила порядке после проведения общественных обсуждений или публичных слушаний по инициативе физического или юридического лица, заинтересованного в предоставлении разрешения на условно разрешенный вид использования, решение о предоставлении разрешения на условно разрешенный вид использования такому лицу принимается без проведения общественных обсуждений или публичных слушаний.

16. Со дня поступления в орган местного самоуправления уведомления о выявлении самовольной постройки от исполнительных органов государственной власти, уполномоченных на осуществление государственного строительного надзора, государственного земельного надзора, государственного надзора в области использования и охраны водных объектов, государственного надзора в области охраны и использования особо охраняемых природных территорий, государственного надзора за состоянием, содержанием, сохранением, использованием, популяризацией и государственной охраной объектов культурного наследия, от исполнительных органов государственной власти, уполномоченных на осуществление федерального государственного лесного надзора (лесной охраны), подведомственных им государственных учреждений, должностных лиц государственных учреждений, осуществляющих управление особо охраняемыми природными территориями федерального и регионального значения, являющихся государственными инспекторами в области охраны окружающей среды, или от органов местного самоуправления, осуществляющих муниципальный земельный контроль или муниципальный контроль в области охраны и использования особо охраняемых природных территорий, не допускается предоставление разрешения на условно разрешенный вид использования в отношении земельного участка, на котором расположена такая постройка, или в отношении такой постройки до ее сноса или приведения в соответствие с установленными требованиями, за исключением случаев, если по результатам рассмотрения данного уведомления органом местного самоуправления в исполнительный орган государственной власти, должностному лицу, в государственное учреждение или орган местного самоуправления, которые указаны в настоящем пункте и от которых поступило данное уведомление, направлено уведомление о том, что наличие признаков самовольной постройки не усматривается либо вступило в законную силу решение суда об отказе в удовлетворении исковых требований о сносе самовольной постройки или ее приведении в соответствие с установленными требованиями.

107. Предельные (минимальные и (или) максимальные) размеры земельных участков и предельные параметры разрешенного строительства, реконструкции объектов капитального строительства включают в себя:

- 1) предельные (минимальные и (или) максимальные) размеры земельных участков, в том числе их площадь;
- 2) минимальные отступы от границ земельных участков в целях определения мест допустимого размещения зданий, строений, сооружений, за пределами которых запрещено строительство зданий, строений, сооружений;
- 3) предельное количество этажей или предельную высоту зданий, строений, сооружений;
- 4) максимальный процент застройки в границах земельного участка, определяемый как отношение суммарной площади земельного участка, которая может быть застроена, ко всей площади земельного участка.

Высота здания определяется как вертикальный размер, измеряемый от проектной отметки уровня земли до верхней отметки самого высокого конструктивного элемента здания (парапет кровли, карниз, конек кровли, верх фронтона, купол, шпиль, башня и т.п.)

18. В случае, если в градостроительном регламенте применительно к определенной территориальной зоне не устанавливаются предельные (минимальные и (или) максимальные) размеры земельных участков, в том числе их площадь, и (или) предусмотренные пунктами 2 - 4 части 1 статьи 38 Градостроительного кодекса РФ предельные параметры разрешенного строительства, реконструкции объектов капитального строительства, непосредственно в градостроительном регламенте применительно к этой территориальной зоне указывается, что такие предельные (минимальные и (или) максимальные) размеры земельных участков, предельные параметры разрешенного строительства, реконструкции объектов капитального строительства не подлежат установлению.

19. Наряду с указанными в пунктах 2 - 4 части 1 статьи 38 Градостроительного кодекса РФ предельными параметрами разрешенного строительства, реконструкции объектов капитального строительства в градостроительном регламенте могут быть установлены иные предельные параметры разрешенного строительства, реконструкции объектов капитального строительства.

20. Применительно к каждой территориальной зоне устанавливаются указанные в части 1 статьи 38 Градостроительного кодекса РФ размеры и параметры, их сочетания.

21. Предельные параметры разрешенного строительства или реконструкции объектов капитального строительства в составе градостроительного регламента, установленного применительно к территориальной зоне, расположенной в границах территории исторического поселения федерального или регионального значения, должны включать в себя требования к архитектурным решениям объектов капитального строительства.

22. В пределах территориальных зон могут устанавливаться подзоны с одинаковыми видами разрешенного использования земельных участков и объектов капитального строительства, но с различными предельными (минимальными и (или) максимальными) размерами земельных участков и предельными параметрами разрешенного строительства, реконструкции объектов капитального строительства и сочетаниями таких размеров и параметров.

23. Отклонение от предельных параметров разрешенного строительства, реконструкции объектов капитального строительства осуществляется в соответствии со статьей 40 Градостроительного кодекса РФ с учетом перераспределения отдельных полномочий в сфере градостроительной деятельности между органами местного самоуправления и органами государственной власти Пензенской области.

Статья 6. Положение о подготовке документации по планировке территории

1. Подготовка документации по планировке территории осуществляется в целях обеспечения устойчивого развития территорий, в том числе выделения элементов планировочной структуры, установления границ земельных участков, установления границ зон планируемого размещения объектов капитального строительства.

2. Подготовка документации по планировке территории в целях размещения объекта капитального строительства является обязательной в следующих случаях:

1) необходимо изъятие земельных участков для государственных или муниципальных нужд в связи с размещением объекта капитального строительства федерального, регионального или местного значения;

2) необходимы установление, изменение или отмена красных линий;

3) необходимо образование земельных участков в случае, если в соответствии с земельным законодательством образование земельных участков осуществляется только в соответствии с проектом межевания территории;

4) размещение объекта капитального строительства планируется на территориях двух и более муниципальных образований, имеющих общую границу (за исключением случая, если размещение такого объекта капитального строительства планируется осуществлять на землях или земельных участках, находящихся в государственной или муниципальной собственности, и для размещения такого объекта капитального строительства не требуются предоставление земельных участков, находящихся в государственной или муниципальной собственности, и установление сервитутов);

5) планируются строительство, реконструкция линейного объекта (за исключением случая, если размещение линейного объекта планируется осуществлять на землях или земельных участках, находящихся в государственной или муниципальной собственности, и для размещения такого линейного объекта не требуются предоставление земельных участков, находящихся в государственной или муниципальной собственности, и установление сервитутов). Правительством Российской Федерации могут быть установлены иные случаи, при которых для строительства, реконструкции линейного объекта не требуется подготовка документации по планировке территории;

6) планируется размещение объекта капитального строительства, не являющегося линейным объектом, и необходимых для обеспечения его функционирования объектов капитального строительства в границах особо охраняемой природной территории или в границах земель лесного фонда.

7) планируется осуществление комплексного развития территории.

8) планируется строительство объектов индивидуального жилищного строительства с привлечением денежных средств участников долевого строительства в соответствии с Федеральным законом от 30 декабря 2004 года №214-ФЗ «Об участии в долевом строительстве многоквартирных домов и иных объектов недвижимости и о внесении изменений в некоторые законодательные акты Российской Федерации».

3. Видами документации по планировке территории являются:

1) проект планировки территории;

2) проект межевания территории.

4. Применительно к территории ведения гражданами садоводства или огородничества для собственных нужд, территории, в границах которой не предусматривается осуществление комплексного развития территории, а также не планируется размещение линейных объектов, допускается подготовка проекта межевания территории без подготовки проекта планировки территории в целях, предусмотренных частью 2 статьи 43 Градостроительного кодекса РФ.

5. Проект планировки территории является основой для подготовки проекта межевания территории, за исключением случаев, предусмотренных частью 4 настоящей статьи. Подготовка проекта межевания территории осуществляется в составе проекта планировки территории или в виде отдельного документа.

6. Особенности подготовки документации по планировке территории садоводства или огородничества устанавливаются Федеральным законом от 29 июля 2017 года №217-ФЗ «О ведении гражданами садоводства и огородничества для собственных нужд и о внесении изменений в отдельные законодательные акты Российской Федерации».

7. Подготовка и утверждение документации по планировке территории, порядок внесения в нее изменений и ее отмены определяется статьей 45 и статьей 46 Градостроительного кодекса РФ, Законом Пензенской области от 29.03.2024 №4187-ЗПО «Градостроительный устав Пензенской области», Законом Пензенской области от 24.11.2021 №3765-ЗПО «О перераспределении отдельных полномочий в сфере градостроительной деятельности между органами местного

самоуправления и органами государственной власти Пензенской области» (с последующими изменениями).

8. Допускается внесение изменений в документацию по планировке территории путем утверждения ее отдельных частей по основаниям и в порядке, определенным действующим законодательством.

9. Органы государственной власти Российской Федерации, органы государственной власти субъектов Российской Федерации, органы местного самоуправления, физические и юридические лица вправе оспорить в судебном порядке документацию по планировке территории.

Статья 7. Положение о проведении общественных обсуждений или публичных слушаний по вопросам землепользования и застройки

1. Проведение общественных обсуждений или публичных слушаний по вопросам градостроительной деятельности осуществляется в соответствии с Градостроительным кодексом Российской Федерации, Законом Пензенской области от 29.03.2024 №4187-ЗПО «Градостроительным уставом Пензенской области» (с последующими изменениями), законом Пензенской области от 24.11.2021 №3765-ЗПО «О перераспределении отдельных полномочий в сфере градостроительной деятельности между органами местного самоуправления и органами государственной власти Пензенской области» (с последующими изменениями), приказом Министерства градостроительства и архитектуры Пензенской области от 09.10.2023 № 23-210 «Об утверждении Положения о порядке организации и проведения общественных обсуждений или публичных слушаний».

2. Общественные обсуждения или публичные слушания по вопросам градостроительной деятельности проводятся с целью информирования населения о проектируемых градостроительных решениях, выявления их мнений, предложений и замечаний, соблюдения прав человека на благоприятные условия жизнедеятельности, прав и законных интересов правообладателей земельных участков и объектов капитального строительства. На общественные обсуждения или публичные слушания по вопросам градостроительной деятельности в обязательном порядке выносятся:

1) проект правил землепользования и застройки, в том числе о внесении в них изменений, за исключением случаев, предусмотренных действующим законодательством;

2) проект документации по планировке территории (проект планировки территории и (или) проект межевания территории), проект внесения изменений в документацию по планировке территории, за исключением случаев, предусмотренных действующим законодательством;

3) проект решения о предоставлении разрешения на условно разрешенный вид использования земельного участка или объекта капитального строительства, за исключением случаев, предусмотренных действующим законодательством;

4) проект решения о предоставлении разрешения на отклонение от предельных параметров разрешенного строительства, реконструкции объектов капитального строительства;

5) проект правил благоустройства территории, и проект внесения в него изменений.

3. Участниками общественных обсуждений или публичных слушаний по проектам генеральных планов, проектам правил землепользования и застройки, проектам планировки территории, проектам межевания территории, проектам правил благоустройства территорий, проектам, предусматривающим внесение изменений в один из указанных утвержденных документов, являются граждане, постоянно проживающие на территории, в отношении которой подготовлены данные проекты, правообладатели находящихся в границах этой территории земельных участков и (или) расположенных на них объектов капитального строительства, а также правообладатели помещений, являющихся частью указанных объектов капитального строительства.

4. Участниками общественных обсуждений или публичных слушаний по проектам решений о предоставлении разрешения на условно разрешенный вид использования земельного участка или объекта капитального строительства, проектам решений о предоставлении разрешения на отклонение от предельных параметров разрешенного строительства, реконструкции объектов капитального строительства являются граждане, постоянно проживающие в пределах

территориальной зоны, в границах которой расположен земельный участок или объект капитального строительства, в отношении которых подготовлены данные проекты, правообладатели находящихся в границах этой территориальной зоны земельных участков и (или) расположенных на них объектов капитального строительства, граждане, постоянно проживающие в границах земельных участков, прилегающих к земельному участку, в отношении которого подготовлены данные проекты, правообладатели таких земельных участков или расположенных на них объектов капитального строительства, правообладатели помещений, являющихся частью объекта капитального строительства, в отношении которого подготовлены данные проекты, а в случае, предусмотренном частью 3 статьи 39 Градостроительного кодекса РФ, также правообладатели земельных участков и объектов капитального строительства, подверженных риску негативного воздействия на окружающую среду в результате реализации данных проектов.

Статья 8. Положение о внесении изменений в Правила землепользования и застройки

1. Внесение изменений в Правила осуществляется в порядке, предусмотренном статьями 31 и 32 Градостроительного кодекса РФ, с учетом особенностей, установленных статьей 33 Градостроительного кодекса РФ.

Все вопросы, связанные с внесением изменений в Правила, относятся к компетенции Комиссии по подготовке проектов Правил землепользования и застройки муниципальных образований Пензенской области. Состав и порядок деятельности Комиссии утверждается Министерством градостроительства и архитектуры в порядке, установленном Градостроительным кодексом РФ.

2. Основаниями для рассмотрения Комиссией вопроса о внесении изменений в Правила являются:

1) несоответствие Правил генеральному плану поселения, генеральному плану муниципального округа, генеральному плану городского округа, схеме территориального планирования муниципального района, возникшее в результате внесения в такие генеральные планы или схему территориального планирования муниципального района изменений;

1.1) поступление от уполномоченного Правительством Российской Федерации федерального органа исполнительной власти обязательного для исполнения в сроки, установленные законодательством Российской Федерации, предписания об устранении нарушений ограничений использования объектов недвижимости, установленных на приаэродромной территории, которые допущены в правилах землепользования и застройки поселения, муниципального округа, городского округа, межселенной территории;

2) поступление предложений об изменении границ территориальных зон, изменении градостроительных регламентов;

3) несоответствие сведений о местоположении границ зон с особыми условиями использования территорий, территорий объектов культурного наследия, отображенных на карте градостроительного зонирования, содержащемуся в Едином государственном реестре недвижимости описанию местоположения границ указанных зон, территорий;

4) несоответствие установленных градостроительным регламентом ограничений использования земельных участков и объектов капитального строительства, расположенных полностью или частично в границах зон с особыми условиями использования территорий, территорий достопримечательных мест федерального, регионального и местного значения, содержащимся в Едином государственном реестре недвижимости ограничениям использования объектов недвижимости в пределах таких зон, территорий;

5) установление, изменение, прекращение существования зоны с особыми условиями использования территории, установление, изменение границ территории объекта культурного наследия, территории исторического поселения федерального значения, территории исторического поселения регионального значения;

6) принятие решения о комплексном развитии территории;

7) обнаружение мест захоронений погибших при защите Отечества, расположенных в границах муниципальных образований;

8) несоответствие сведений о границах территориальных зон, содержащихся в правилах землепользования и застройки, содержащемуся в Едином государственном реестре недвижимости описанию местоположения границ указанных территориальных зон, которое было изменено в соответствии с федеральным законом при внесении в Единый государственный реестр недвижимости сведений о границах территориальных зон.

3. Предложения о внесении изменений в Правила в Комиссию направляются:

1) федеральными органами исполнительной власти в случаях, если правила землепользования и застройки могут воспрепятствовать функционированию, размещению объектов капитального строительства федерального значения;

2) органами исполнительной власти субъектов Российской Федерации в случаях, если Правила могут воспрепятствовать функционированию, размещению объектов капитального строительства регионального значения;

3) органами местного самоуправления муниципального района в случаях, если Правила могут воспрепятствовать функционированию, размещению объектов капитального строительства местного значения;

4) органами местного самоуправления в случаях, если необходимо совершенствовать порядок регулирования землепользования и застройки на соответствующих территории поселения, территории городского округа, межселенных территориях;

5) органами местного самоуправления в случаях обнаружения мест захоронений погибших при защите Отечества, расположенных в границах муниципальных образований;

6) физическими или юридическими лицами в инициативном порядке либо в случаях, если в результате применения земельные участки и объекты капитального строительства не используются эффективно, причиняется вред их правообладателям, снижается стоимость земельных участков и объектов капитального строительства, не реализуются права и законные интересы граждан и их объединений;

7) уполномоченным федеральным органом исполнительной власти, оператором комплексного развития территории, лицом, с которым заключен договор о комплексном развитии территории, в целях реализации решения о комплексном развитии территории, принятого Правительством Российской Федерации;

8) высшим исполнительным органом субъекта Российской Федерации, органом местного самоуправления, оператором комплексного развития территории, лицом, с которым заключен договор о комплексном развитии территории в целях реализации решения о комплексном развитии территории, принятого высшим исполнительным органом субъекта Российской Федерации, главой местной администрации, а также в целях комплексного развития территории по инициативе правообладателей.

4. В случае, если Правилами не обеспечена в соответствии с частью 3.1 статьи 31 Градостроительного кодекса РФ возможность размещения на территориях поселения, муниципального округа, городского округа предусмотренных документами территориального планирования объектов федерального значения, объектов регионального значения, объектов местного значения муниципального района (за исключением линейных объектов), уполномоченный федеральный орган исполнительной власти, уполномоченный орган исполнительной власти субъекта Российской Федерации, уполномоченный орган местного самоуправления муниципального района направляют Комиссии требование о внесении изменений в Правила в целях обеспечения размещения указанных объектов.

5. В случае, предусмотренном частью 3.1 статьи 33 Градостроительного кодекса РФ Комиссия обеспечивает внесение изменений в Правила в течение тридцати дней со дня получения указанного в части 3.1 статьи 33 Градостроительного кодекса РФ требования.

6. В целях внесения изменений в Правила в случаях, предусмотренных пунктами 3 - 5 части 2 и частью 3.1 статьи 33 Градостроительного кодекса РФ, а также в случае однократного изменения видов разрешенного использования, установленных градостроительным регламентом для конкретной территориальной зоны, без изменения ранее установленных предельных параметров разрешенного строительства, реконструкции объектов капитального строительства и (или) в случае однократного изменения одного или нескольких предельных параметров разрешенного строительства, реконструкции объектов капитального строительства, установленных

градостроительным регламентом для конкретной территориальной зоны, не более чем на десять процентов проведение общественных обсуждений или публичных слушаний, опубликование сообщения о принятии решения о подготовке проекта о внесении изменений в Правила и подготовка предусмотренного частью 4 статьи 33 Градостроительного кодекса РФ заключения Комиссии не требуются.

7. В случае внесения изменений в Правила в целях реализации решения о комплексном развитии территории, в том числе в соответствии с частью 5.2 статьи 30 Градостроительного кодекса РФ, такие изменения должны быть внесены в срок не позднее чем девяносто дней со дня утверждения проекта планировки территории в целях ее комплексного развития.

8. Внесение изменений в Правила в связи с обнаружением мест захоронений погибших при защите Отечества, расположенных в границах муниципальных образований, осуществляется в течение шести месяцев с даты обнаружения таких мест, при этом проведение общественных обсуждений или публичных слушаний не требуется.

9. Комиссия в течение двадцати пяти дней со дня поступления предложения о внесении изменения в Правила осуществляет подготовку заключения, в котором содержатся рекомендации о внесении в соответствии с поступившим предложением изменения в Правила или об отклонении такого предложения с указанием причин отклонения, и направляет это заключение Министру градостроительства и архитектуры Пензенской области.

9.1. Проект о внесении изменений в правила землепользования и застройки, предусматривающих приведение Правил в соответствие с ограничениями использования объектов недвижимости, установленными на приаэродромной территории, рассмотрению комиссией не подлежит.

10. Министерство градостроительства и архитектуры Пензенской области с учетом рекомендаций, содержащихся в заключении Комиссии, в течение двадцати пяти дней принимает решение о подготовке проекта о внесении изменения в Правила или об отклонении предложения о внесении изменения в данные Правила с указанием причин отклонения и направляет копию такого решения заявителям.

11. В случае, если утверждение изменений в Правила осуществляется представительным органом местного самоуправления, проект о внесении изменений в Правила, направленный в представительный орган местного самоуправления, подлежит рассмотрению на заседании указанного органа не позднее дня проведения заседания, следующего за ближайшим заседанием.

12. Со дня поступления в Комиссию о выявлении самовольной постройки от исполнительного органа государственной власти, должностного лица, государственного учреждения или органа местного самоуправления, указанных в части 2 статьи 55.32 Градостроительного кодекса РФ, не допускается внесение в Правила изменений, предусматривающих установление применительно к территориальной зоне, в границах которой расположена такая постройка, вида разрешенного использования земельных участков и объектов капитального строительства, предельных параметров разрешенного строительства, реконструкции объектов капитального строительства, которым соответствуют вид разрешенного использования и параметры такой постройки, до ее сноса или приведения в соответствие с установленными требованиями, за исключением случаев, если по результатам рассмотрения данного уведомления Комиссией в исполнительный орган государственной власти, должностному лицу, в государственное учреждение или в орган местного самоуправления, которые указаны в части 2 статьи 55.32 Градостроительного кодекса РФ и от которых поступило данное уведомление, направлено уведомление о том, что наличие признаков самовольной постройки не усматривается либо вступило в законную силу решение суда об отказе в удовлетворении исковых требований о сносе самовольной постройки или ее приведении в соответствие с установленными требованиями.

13. В случаях, предусмотренных пунктами 3 - 5 части 2 статьи 33 Градостроительного кодекса РФ, исполнительный орган государственной власти или орган местного самоуправления, уполномоченные на установление зон с особыми условиями использования территорий, границ территорий объектов культурного наследия, границ населенных пунктов, утверждение границ территорий исторических поселений федерального значения, исторических поселений регионального значения, направляет Комиссии требование об отображении в Правилах границ зон с особыми условиями использования территорий, территорий объектов культурного наследия,

границ населенных пунктов, территорий исторических поселений федерального значения, территорий исторических поселений регионального значения, установления ограничений использования земельных участков и объектов капитального строительства в границах таких зон, территорий.

14. В случае поступления требования, предусмотренного частью 8 статьи 33 Градостроительного кодекса РФ, поступления от органа регистрации прав сведений об установлении, изменении или прекращении существования зоны с особыми условиями использования территории, о границах территории объекта культурного наследия либо со дня выявления предусмотренных пунктами 3 - 5 части 2 статьи 33 Градостроительного кодекса РФ оснований для внесения изменений в правила землепользования и застройки Комиссия обязана обеспечить внесение изменений в правила землепользования и застройки путем их уточнения в соответствии с таким требованием. При этом утверждение изменений в правила землепользования и застройки в целях их уточнения в соответствии с требованием, предусмотренным частью 8 статьи 33 Градостроительного кодекса РФ, не требуется.

15. Срок уточнения Правил в соответствии с частью 9 статьи 33 Градостроительного кодекса РФ в целях отображения границ зон с особыми условиями использования территорий, территорий объектов культурного наследия, территорий исторических поселений федерального значения, территорий исторических поселений регионального значения, установления ограничений использования земельных участков и объектов капитального строительства в границах таких зон, территорий не может превышать шесть месяцев со дня поступления требования, предусмотренного частью 8 статьи 33 Градостроительного кодекса РФ, поступления от органа регистрации прав сведений об установлении, изменении или прекращении существования зоны с особыми условиями использования территории, о границах территории объекта культурного наследия либо со дня выявления предусмотренных пунктами 3 - 5 части 2 статьи 33 Градостроительного кодекса РФ оснований для внесения изменений в Правила.

15.1. В случае изменения описания местоположения границ территориальной зоны (территориальных зон) в связи с устранением пересечения указанных границ с границами земельных участков орган местного самоуправления обеспечивает в порядке, установленном частями 3.2 и 3.3 статьи 33 Градостроительного кодекса РФ, внесение изменений в правила землепользования и застройки путем приведения их в соответствие со сведениями, указанными в уведомлении, направленном органом регистрации прав.

16. Порядок подготовки проекта Правил и утверждения Правил осуществляется в соответствии со статьей 31 и 32 Градостроительного кодекса РФ с учетом перераспределения отдельных полномочий в сфере градостроительной деятельности между органами местного самоуправления и органами государственной власти Пензенской области.

17. Состав и содержание Правил определяется статьей 30 Градостроительного кодекса РФ.

Статья 9. Положение о регулировании иных вопросов землепользования и застройки

1. Иные вопросы землепользования и застройки на территории поселения регулируются законодательством Российской Федерации, Пензенской области, и иными правовыми актами.

2. Ответственность за нарушение настоящих Правил наступает согласно законодательству Российской Федерации и Пензенской области.

ГЛАВА 2. ГРАДОСТРОИТЕЛЬНЫЕ РЕГЛАМЕНТЫ

Статья 10. Градостроительный регламент

1. Градостроительным регламентом определяется правовой режим земельных участков, равно как всего, что находится над и под поверхностью земельных участков и используется в процессе их застройки и последующей эксплуатации объектов капитального строительства.

2. В градостроительном регламенте в отношении земельных участков и объектов капитального строительства, расположенных в пределах соответствующей территориальной зоны, указываются:

1) виды разрешенного использования земельных участков и объектов капитального строительства;

2) предельные (минимальные и (или) максимальные) размеры земельных участков и предельные параметры разрешенного строительства, реконструкции объектов капитального строительства;

3) требования к архитектурно-градостроительному облику объектов капитального строительства;

4) ограничения использования земельных участков и объектов капитального строительства, устанавливаемые в соответствии с законодательством Российской Федерации;

5) расчетные показатели минимально допустимого уровня обеспеченности территории объектами коммунальной, транспортной, социальной инфраструктур и расчетные показатели максимально допустимого уровня территориальной доступности указанных объектов для населения в случае, если в границах территориальной зоны, применительно к которой устанавливается градостроительный регламент, предусматривается осуществление деятельности по комплексному развитию территории.

3. Градостроительные регламенты устанавливаются с учетом:

1) фактического использования земельных участков и объектов капитального строительства в границах территориальной зоны;

2) возможности сочетания в пределах одной территориальной зоны различных видов существующего и планируемого использования земельных участков и объектов капитального строительства;

3) функциональных зон и характеристик их планируемого развития, определенных документами территориального планирования муниципальных образований;

4) видов территориальных зон;

5) требований охраны объектов культурного наследия, а также особо охраняемых природных территорий, иных природных объектов.

4. Действие градостроительного регламента распространяется в равной мере на все земельные участки и объекты капитального строительства, расположенные в пределах границ территориальной зоны, обозначенной на карте градостроительного зонирования.

5. Действие градостроительного регламента не распространяется на земельные участки:

1) в границах территорий памятников и ансамблей, включенных в единый государственный реестр объектов культурного наследия (памятников истории и культуры) народов Российской Федерации, а также в границах территорий памятников или ансамблей, которые являются выявленными объектами культурного наследия и решения о режиме содержания, параметрах реставрации, консервации, воссоздания, ремонта и приспособлении которых принимаются в порядке, установленном законодательством Российской Федерации об охране объектов культурного наследия;

2) в границах территорий общего пользования;

3) предназначенные для размещения линейных объектов и (или) занятые линейными объектами;

4) предоставленные для добычи полезных ископаемых.

6. Применительно к территориям исторических поселений, достопримечательных мест, зонам с особыми условиями использования территорий градостроительные регламенты устанавливаются в соответствии с законодательством Российской Федерации.

7. Градостроительные регламенты не устанавливаются для земель лесного фонда, земель, покрытых поверхностными водами, земель запаса, земель особо охраняемых природных территорий, сельскохозяйственных угодий в составе земель сельскохозяйственного назначения, земельных участков, расположенных в границах особых экономических зон и территорий опережающего развития.

8. До установления градостроительных регламентов в отношении земельных участков, включенных в границы населенных пунктов из земель лесного фонда (за исключением лесных участков, которые до 1 января 2016 года предоставлены гражданам или юридическим лицам либо на которых расположены объекты недвижимого имущества, права на которые возникли до 1 января 2016 года, и разрешенное использование либо назначение которых до их включения в границы населенного пункта не было связано с использованием лесов), такие земельные участки используются с учетом ограничений, установленных при использовании городских лесов в соответствии с лесным законодательством.

9. Использование земельных участков, на которые действие градостроительных регламентов не распространяется или для которых градостроительные регламенты не устанавливаются, определяется уполномоченными федеральными органами исполнительной власти, уполномоченными органами исполнительной власти субъектов Российской Федерации или уполномоченными органами местного самоуправления в соответствии с федеральными законами. Использование земель или земельных участков из состава земель лесного фонда, земель или земельных участков, расположенных в границах особо охраняемых природных территорий (за исключением территорий населенных пунктов, включенных в состав особо охраняемых природных территорий), определяется соответственно лесохозяйственным регламентом, положением об особо охраняемой природной территории в соответствии с лесным законодательством, законодательством об особо охраняемых природных территориях.

10. Земельные участки или объекты капитального строительства, виды разрешенного использования, предельные (минимальные и (или) максимальные) размеры и предельные параметры которых не соответствуют градостроительному регламенту, могут использоваться без установления срока приведения их в соответствие с градостроительным регламентом, за исключением случаев, если использование таких земельных участков и объектов капитального строительства опасно для жизни или здоровья человека, для окружающей среды, объектов культурного наследия.

11. Реконструкция указанных в части 10 настоящей статьи объектов капитального строительства может осуществляться только путем приведения таких объектов в соответствие с градостроительным регламентом или путем уменьшения их несоответствия предельным параметрам разрешенного строительства, реконструкции. Изменение видов разрешенного использования указанных земельных участков и объектов капитального строительства может осуществляться путем приведения их в соответствие с видами разрешенного использования земельных участков и объектов капитального строительства, установленными градостроительным регламентом.

12. В случае, если использование указанных в части 10 настоящей статьи земельных участков и объектов капитального строительства продолжается и опасно для жизни или здоровья человека, для окружающей среды, объектов культурного наследия, в соответствии с федеральными законами может быть наложен запрет на использование таких земельных участков и объектов.

Статья 11. Виды разрешенного использования земельных участков и объектов капитального строительства. Классификатор видов разрешенного использования земельных участков.

1. Применительно к каждой территориальной зоне устанавливаются виды разрешенного использования земельных участков и объектов капитального строительства.

2. Разрешенное использование земельных участков и объектов капитального строительства может быть следующих видов:

- основные виды разрешенного использования;
- условно разрешенные виды использования;
- вспомогательные виды разрешенного использования, допустимые только в качестве дополнительных по отношению к основным видам разрешенного использования и условно разрешенным видам использования и осуществляемые совместно с ними.

3. Установление основных видов разрешенного использования земельных участков и объектов капитального строительства является обязательным применительно к каждой территориальной зоне, в отношении которой устанавливается градостроительный регламент.

4. Виды разрешенного использования (далее - ВРИ) земельных участков в настоящих Правилах определяются в соответствии с приказом Росреестра от 10.11.2020 № П/0412 «Об утверждении классификатора видов разрешенного использования земельных участков» (в редакции приказа от 23.06.2022 №П/0246).

Классификатор видов разрешённого использования земельных участков

Наименование вида разрешенного использования земельного участка <1>	Описание вида разрешенного использования земельного участка <2>	Код (числовое обозначение) вида разрешенного использования земельного участка <3>
1	2	3
Сельскохозяйственное использование	Ведение сельского хозяйства. Содержание данного вида разрешенного использования включает в себя содержание видов разрешенного использования с кодами 1.1 - 1.20, в том числе размещение зданий и сооружений, используемых для хранения и переработки сельскохозяйственной продукции	1.0
Растениеводство	Осуществление хозяйственной деятельности, связанной с выращиванием сельскохозяйственных культур. Содержание данного вида разрешенного использования включает в себя содержание видов разрешенного использования с кодами 1.2 - 1.6	1.1
Выращивание зерновых и иных сельскохозяйственных культур	Осуществление хозяйственной деятельности на сельскохозяйственных угодьях, связанной с производством зерновых, бобовых, кормовых, технических, масличных, эфиромасличных и иных сельскохозяйственных культур	1.2
Овощеводство	Осуществление хозяйственной деятельности на сельскохозяйственных угодьях, связанной с производством картофеля, листовых, плодовых, луковичных и бахчевых сельскохозяйственных культур, в том числе с использованием теплиц	1.3

Выращивание тонизирующих, лекарственных, цветочных культур	Осуществление хозяйственной деятельности, в том числе на сельскохозяйственных угодьях, связанной с производством чая, лекарственных и цветочных культур	1.4
Садоводство	Осуществление хозяйственной деятельности, в том числе на сельскохозяйственных угодьях, связанной с выращиванием многолетних плодовых и ягодных культур, винограда и иных многолетних культур	1.5
Виноградарство	Возделывание винограда на виноградопригодных землях	1.5.1
Выращивание льна и конопли	Осуществление хозяйственной деятельности, в том числе на сельскохозяйственных угодьях, связанной с выращиванием льна, конопли	1.6
Животноводство	Осуществление хозяйственной деятельности, связанной с производством продукции животноводства, в том числе сенокошение, выпас сельскохозяйственных животных, разведение племенных животных, производство и использование племенной продукции (материала), размещение зданий, сооружений, используемых для содержания и разведения сельскохозяйственных животных, производства, хранения и первичной переработки сельскохозяйственной продукции. Содержание данного вида разрешенного использования включает в себя содержание видов разрешенного использования с кодами 1.8 - 1.11, 1.15, 1.19, 1.20	1.7
Скотоводство	Осуществление хозяйственной деятельности, в том числе на сельскохозяйственных угодьях, связанной с разведением сельскохозяйственных животных (крупного рогатого скота, овец, коз, лошадей, верблюдов, оленей); сенокошение, выпас сельскохозяйственных животных, производство кормов, размещение зданий, сооружений, используемых для содержания и разведения сельскохозяйственных животных; разведение племенных животных, производство и использование племенной продукции (материала)	1.8
Звероводство	Осуществление хозяйственной деятельности, связанной с разведением в неволе ценных пушных зверей; размещение зданий, сооружений, используемых для содержания и разведения животных, производства, хранения и первичной переработки продукции; разведение племенных животных, производство и использование племенной продукции (материала)	1.9
Птицеводство	Осуществление хозяйственной деятельности, связанной с разведением домашних пород птиц, в том числе водоплавающих; размещение зданий, сооружений, используемых для содержания и разведения животных, производства, хранения и первичной переработки продукции птицеводства; разведение племенных животных, производство и использование племенной продукции (материала)	1.10
Свиноводство	Осуществление хозяйственной деятельности, связанной с разведением свиней;	1.11

	размещение зданий, сооружений, используемых для содержания и разведения животных, производства, хранения и первичной переработки продукции; разведение племенных животных, производство и использование племенной продукции (материала)	
Пчеловодство	Осуществление хозяйственной деятельности, в том числе на сельскохозяйственных угодьях, по разведению, содержанию и использованию пчел и иных полезных насекомых; размещение ульев, иных объектов и оборудования, необходимого для пчеловодства и разведения иных полезных насекомых; размещение сооружений, используемых для хранения и первичной переработки продукции пчеловодства	1.12
Рыбоводство	Осуществление хозяйственной деятельности, связанной с разведением и (или) содержанием, выращиванием объектов рыбоводства (аквакультуры); размещение зданий, сооружений, оборудования, необходимых для осуществления рыбоводства (аквакультуры)	1.13
Научное обеспечение сельского хозяйства	Осуществление научной и селекционной работы, ведения сельского хозяйства для получения ценных с научной точки зрения образцов растительного и животного мира; размещение коллекций генетических ресурсов растений	1.14
Хранение и переработка сельскохозяйственной продукции	Размещение зданий, сооружений, используемых для производства, хранения, первичной и глубокой переработки сельскохозяйственной продукции	1.15
Ведение личного подсобного хозяйства на полевых участках	Производство сельскохозяйственной продукции без права возведения объектов капитального строительства	1.16
Питомники	Выращивание и реализация подроста деревьев и кустарников, используемых в сельском хозяйстве, а также иных сельскохозяйственных культур для получения рассады и семян; размещение сооружений, необходимых для указанных видов сельскохозяйственного производства	1.17
Обеспечение сельскохозяйственного производства	Размещение машинно-транспортных и ремонтных станций, ангаров и гаражей для сельскохозяйственной техники, амбаров, водонапорных башен, трансформаторных станций и иного технического оборудования, используемого для ведения сельского хозяйства	1.18
Сенокошение	Кошение трав, сбор и заготовка сена	1.19
Выпас сельскохозяйственных животных	Выпас сельскохозяйственных животных	1.20
Жилая застройка	Размещение жилых домов различного вида. Содержание данного вида разрешенного использования включает в себя содержание видов разрешенного использования	2.0

	с кодами 2.1 - 2.3, 2.5 - 2.7.1	
Для индивидуального жилищного строительства	Размещение жилого дома (отдельно стоящего здания количеством надземных этажей не более чем три, высотой не более двадцати метров, которое состоит из комнат и помещений вспомогательного использования, предназначенных для удовлетворения гражданами бытовых и иных нужд, связанных с их проживанием в таком здании, не предназначенного для раздела на самостоятельные объекты недвижимости); выращивание сельскохозяйственных культур; размещение гаражей для собственных нужд и хозяйственных построек	2.1
Малоэтажная многоквартирная жилая застройка	Размещение малоэтажных многоквартирных домов (многоквартирные дома высотой до 4 этажей, включая мансардный); обустройство спортивных и детских площадок, площадок для отдыха; размещение объектов обслуживания жилой застройки во встроенных, пристроенных и встроенно-пристроенных помещениях малоэтажного многоквартирного дома, если общая площадь таких помещений в малоэтажном многоквартирном доме не составляет более 15% общей площади помещений дома	2.1.1
Для ведения личного подсобного хозяйства (приусадебный земельный участок)	Размещение жилого дома, указанного в описании вида разрешенного использования с кодом 2.1; производство сельскохозяйственной продукции; размещение гаража и иных вспомогательных сооружений; содержание сельскохозяйственных животных	2.2
Блокированная жилая застройка	Размещение жилого дома, блокированного с другим жилым домом (другими жилыми домами) в одном ряду общей боковой стеной (общими боковыми стенами) без проемов и имеющего отдельный выход на земельный участок; разведение декоративных и плодовых деревьев, овощных и ягодных культур; размещение гаражей для собственных нужд и иных вспомогательных сооружений; обустройство спортивных и детских площадок, площадок для отдыха	2.3
Передвижное жильё	Размещение сооружений, пригодных к использованию в качестве жилья (палаточные городки, кемпинги, жилые вагончики, жилые прицепы), в том числе с возможностью подключения названных объектов к инженерным сетям, находящимся на земельном участке или на земельных участках, имеющих инженерные сооружения, предназначенных для общего пользования	2.4
Среднеэтажная жилая застройка	Размещение многоквартирных домов этажностью не выше восьми этажей; благоустройство и озеленение; размещение подземных гаражей и автостоянок; обустройство спортивных и детских площадок, площадок для отдыха; размещение объектов обслуживания жилой застройки во встроенных, пристроенных и встроенно-пристроенных помещениях многоквартирного дома, если общая площадь таких помещений в многоквартирном доме не составляет более 20% общей площади помещений дома	2.5

Многоэтажная жилая застройка (высотная застройка)	Размещение многоквартирных домов этажностью девять этажей и выше; благоустройство и озеленение придомовых территорий; обустройство спортивных и детских площадок, хозяйственных площадок и площадок для отдыха; размещение подземных гаражей и автостоянок; размещение объектов обслуживания жилой застройки во встроенных, пристроенных и встроенно-пристроенных помещениях многоквартирного дома в отдельных помещениях дома, если площадь таких помещений в многоквартирном доме не составляет более 15% от общей площади дома	2.6
Обслуживание жилой застройки	Размещение объектов капитального строительства, размещение которых предусмотрено видами разрешенного использования с кодами 3.1, 3.2, 3.3, 3.4, 3.4.1, 3.5.1, 3.6, 3.7, 3.10.1, 4.1, 4.3, 4.4, 4.6, 5.1.2, 5.1.3, если их размещение необходимо для обслуживания жилой застройки, а также связано с проживанием граждан, не причиняет вреда окружающей среде и санитарному благополучию, не нарушает права жителей, не требует установления санитарной зоны	2.7
Хранение автотранспорта	Размещение отдельно стоящих и пристроенных гаражей, в том числе подземных, предназначенных для хранения автотранспорта, в том числе с разделением на машино-места, за исключением гаражей, размещение которых предусмотрено содержанием видов разрешенного использования с кодами 2.7.2, 4.9	2.7.1
Размещение гаражей для собственных нужд	Размещение для собственных нужд отдельно стоящих гаражей и (или) гаражей, блокированных общими стенами с другими гаражами в одном ряду, имеющих общие с ними крышу, фундамент и коммуникации	2.7.2
Общественное использование объектов капитального строительства	Размещение объектов капитального строительства в целях обеспечения удовлетворения бытовых, социальных и духовных потребностей человека. Содержание данного вида разрешенного использования включает в себя содержание видов разрешенного использования с кодами 3.1 - 3.10.2	3.0
Коммунальное обслуживание	Размещение зданий и сооружений в целях обеспечения физических и юридических лиц коммунальными услугами. Содержание данного вида разрешенного использования включает в себя содержание видов разрешенного использования с кодами 3.1.1 - 3.1.2	3.1
Предоставление коммунальных услуг	Размещение зданий и сооружений, обеспечивающих поставку воды, тепла, электричества, газа, отвод канализационных стоков, очистку и уборку объектов недвижимости (котельных, водозаборов, очистных сооружений, насосных станций, водопроводов, линий электропередач, трансформаторных подстанций, газопроводов, линий связи, телефонных станций, канализаций, стоянок, гаражей и мастерских для обслуживания уборочной и аварийной техники, сооружений, необходимых для сбора и плавки снега)	3.1.1
Административные	Размещение зданий, предназначенных для приема физических и	3.1.2

здания организаций, обеспечивающих предоставление коммунальных услуг	юридических лиц в связи с предоставлением им коммунальных услуг	
Социальное обслуживание	Размещение зданий, предназначенных для оказания гражданам социальной помощи. Содержание данного вида разрешенного использования включает в себя содержание видов разрешенного использования с кодами 3.2.1 - 3.2.4	3.2
Дома социального обслуживания	Размещение зданий, предназначенных для размещения домов престарелых, домов ребенка, детских домов, пунктов ночлега для бездомных граждан; размещение объектов капитального строительства для временного размещения вынужденных переселенцев, лиц, признанных беженцами	3.2.1
Оказание социальной помощи населению	Размещение зданий, предназначенных для служб психологической и бесплатной юридической помощи, социальных, пенсионных и иных служб (службы занятости населения, пункты питания малоимущих граждан), в которых осуществляется прием граждан по вопросам оказания социальной помощи и назначения социальных или пенсионных выплат, а также для размещения общественных некоммерческих организаций: некоммерческих фондов, благотворительных организаций, клубов по интересам	3.2.2
Оказание услуг связи	Размещение зданий, предназначенных для размещения пунктов оказания услуг почтовой, телеграфной, междугородней и международной телефонной связи	3.2.3
Общежития	Размещение зданий, предназначенных для размещения общежитий, предназначенных для проживания граждан на время их работы, службы или обучения, за исключением зданий, размещение которых предусмотрено содержанием вида разрешенного использования с кодом 4.7	3.2.4
Бытовое обслуживание	Размещение объектов капитального строительства, предназначенных для оказания населению или организациям бытовых услуг (мастерские мелкого ремонта, ателье, бани, парикмахерские, прачечные, химчистки, похоронные бюро)	3.3
Здравоохранение	Размещение объектов капитального строительства, предназначенных для оказания гражданам медицинской помощи. Содержание данного вида разрешенного использования включает в себя содержание видов разрешенного использования с кодами 3.4.1 - 3.4.2	3.4
Амбулаторно-поликлиническое обслуживание	Размещение объектов капитального строительства, предназначенных для оказания гражданам амбулаторно-поликлинической медицинской помощи (поликлиники, фельдшерские пункты, пункты здравоохранения, центры матери и ребенка, диагностические центры, молочные кухни, станции донорства крови, клинические лаборатории)	3.4.1
Стационарное	Размещение объектов капитального строительства,	3.4.2

медицинское обслуживание	предназначенных для оказания гражданам медицинской помощи в стационарах (больницы, родильные дома, диспансеры, научно-медицинские учреждения и прочие объекты, обеспечивающие оказание услуги по лечению в стационаре); размещение станций скорой помощи; размещение площадок санитарной авиации	
Медицинские организации особого назначения	Размещение объектов капитального строительства для размещения медицинских организаций, осуществляющих проведение судебно-медицинской и патолого-анатомической экспертизы (морги)	3.4.3
Образование и просвещение	Размещение объектов капитального строительства, предназначенных для воспитания, образования и просвещения. Содержание данного вида разрешенного использования включает в себя содержание видов разрешенного использования с кодами 3.5.1 - 3.5.2	3.5
Дошкольное, начальное и среднее общее образование	Размещение объектов капитального строительства, предназначенных для просвещения, дошкольного, начального и среднего общего образования (детские ясли, детские сады, школы, лицеи, гимназии, художественные, музыкальные школы, образовательные кружки и иные организации, осуществляющие деятельность по воспитанию, образованию и просвещению), в том числе зданий, спортивных сооружений, предназначенных для занятия обучающихся физической культурой и спортом	3.5.1
Среднее и высшее профессиональное образование	Размещение объектов капитального строительства, предназначенных для профессионального образования и просвещения (профессиональные технические училища, колледжи, художественные, музыкальные училища, общества знаний, институты, университеты, организации по переподготовке и повышению квалификации специалистов и иные организации, осуществляющие деятельность по образованию и просвещению), в том числе зданий, спортивных сооружений, предназначенных для занятия обучающихся физической культурой и спортом	3.5.2
Культурное развитие	Размещение зданий и сооружений, предназначенных для размещения объектов культуры. Содержание данного вида разрешенного использования включает в себя содержание видов разрешенного использования с кодами 3.6.1 - 3.6.3	3.6
Объекты культурно-досуговой деятельности	Размещение зданий, предназначенных для размещения музеев, выставочных залов, художественных галерей, домов культуры, библиотек, кинотеатров и кинозалов, театров, филармоний, концертных залов, планетариев	3.6.1
Парки культуры и отдыха	Размещение парков культуры и отдыха	3.6.2
Цирки и зверинцы	Размещение зданий и сооружений для размещения цирков, зверинцев, зоопарков, зоосадов, океанариумов и осуществления сопутствующих видов деятельности по содержанию диких животных в неволе	3.6.3
Религиозное	Размещение зданий и сооружений религиозного использования.	3.7

использование	Содержание данного вида разрешенного использования включает в себя содержание видов разрешенного использования с кодами 3.7.1 - 3.7.2	
Осуществление религиозных обрядов	Размещение зданий и сооружений, предназначенных для совершения религиозных обрядов и церемоний (в том числе церкви, соборы, храмы, часовни, мечети, моельные дома, синагоги)	3.7.1
Религиозное управление и образование	Размещение зданий, предназначенных для постоянного местонахождения духовных лиц, паломников и послушников в связи с осуществлением ими религиозной службы, а также для осуществления благотворительной и религиозной образовательной деятельности (монастыри, скиты, дома священнослужителей, воскресные и религиозные школы, семинарии, духовные училища)	3.7.2
Общественное управление	Размещение зданий, предназначенных для размещения органов и организаций общественного управления. Содержание данного вида разрешенного использования включает в себя содержание видов разрешенного использования с кодами 3.8.1 - 3.8.2	3.8
Государственное управление	Размещение зданий, предназначенных для размещения государственных органов, государственного пенсионного фонда, органов местного самоуправления, судов, а также организаций, непосредственно обеспечивающих их деятельность или оказывающих государственные и (или) муниципальные услуги	3.8.1
Представительская деятельность	Размещение зданий, предназначенных для дипломатических представительств иностранных государств и субъектов Российской Федерации, консульских учреждений в Российской Федерации	3.8.2
Обеспечение научной деятельности	Размещение зданий и сооружений для обеспечения научной деятельности. Содержание данного вида разрешенного использования включает в себя содержание видов разрешенного использования с кодами 3.9.1 - 3.9.3	3.9
Обеспечение деятельности в области гидрометеорологии и смежных с ней областях	Размещение объектов капитального строительства, предназначенных для наблюдений за физическими и химическими процессами, происходящими в окружающей среде, определения ее гидрометеорологических, агрометеорологических и гелиогеофизических характеристик, уровня загрязнения атмосферного воздуха, почв, водных объектов, в том числе по гидробиологическим показателям, и околоземного - космического пространства, зданий и сооружений, используемых в области гидрометеорологии и смежных с ней областях (доплеровские метеорологические радиолокаторы, гидрологические посты и другие)	3.9.1
Проведение научных исследований	Размещение зданий и сооружений, предназначенных для проведения научных изысканий, исследований и разработок (научно-исследовательские и проектные институты, научные центры, инновационные центры, государственные академии наук, опытно-конструкторские центры, в том числе отраслевые)	3.9.2
Проведение научных	Размещение зданий и сооружений для проведения изысканий,	3.9.3

испытаний	испытаний опытных промышленных образцов, для размещения организаций, осуществляющих научные изыскания, исследования и разработки, научные и селекционные работы, ведение сельского и лесного хозяйства для получения ценных с научной точки зрения образцов растительного и животного мира	
Ветеринарное обслуживание	Размещение объектов капитального строительства, предназначенных для оказания ветеринарных услуг, содержания или разведения животных, не являющихся сельскохозяйственными, под надзором человека. Содержание данного вида разрешенного использования включает в себя содержание видов разрешенного использования с кодами 3.10.1 - 3.10.2	3.10
Амбулаторное ветеринарное обслуживание	Размещение объектов капитального строительства, предназначенных для оказания ветеринарных услуг без содержания животных	3.10.1
Приюты для животных	Размещение объектов капитального строительства, предназначенных для оказания ветеринарных услуг в стационаре; размещение объектов капитального строительства, предназначенных для содержания, разведения животных, не являющихся сельскохозяйственными, под надзором человека, оказания услуг по содержанию и лечению бездомных животных; размещение объектов капитального строительства, предназначенных для организации гостиниц для животных	3.10.2
Предпринимательство	Размещение объектов капитального строительства в целях извлечения прибыли на основании торговой, банковской и иной предпринимательской деятельности. Содержание данного вида разрешенного использования включает в себя содержание видов разрешенного использования, предусмотренных кодами 4.1 - 4.10	4.0
Деловое управление	Размещение объектов капитального строительства с целью: размещения объектов управленческой деятельности, не связанной с государственным или муниципальным управлением и оказанием услуг, а также с целью обеспечения совершения сделок, не требующих передачи товара в момент их совершения между организациями, в том числе биржевая деятельность (за исключением банковской и страховой деятельности)	4.1
Объекты торговли (торговые центры, торгово-развлекательные центры (комплексы))	Размещение объектов капитального строительства, общей площадью свыше 5000 кв. м с целью размещения одной или нескольких организаций, осуществляющих продажу товаров, и (или) оказание услуг в соответствии с содержанием видов разрешенного использования с кодами 4.5, 4.6, 4.8 - 4.8.2; размещение гаражей и (или) стоянок для автомобилей сотрудников и посетителей торгового центра	4.2
Рынки	Размещение объектов капитального строительства, сооружений, предназначенных для организации постоянной или временной торговли (ярмарка, рынок, базар), с учетом того, что каждое из торговых мест не располагает торговой площадью более 200 кв. м; размещение гаражей и (или) стоянок для автомобилей	4.3

	сотрудников и посетителей рынка	
Магазины	Размещение объектов капитального строительства, предназначенных для продажи товаров, торговая площадь которых составляет до 5000 кв. м	4.4
Банковская и страховая деятельность	Размещение объектов капитального строительства, предназначенных для размещения организаций, оказывающих банковские и страховые услуги	4.5
Общественное питание	Размещение объектов капитального строительства в целях устройства мест общественного питания (рестораны, кафе, столовые, закусочные, бары)	4.6
Гостиничное обслуживание	Размещение гостиниц	4.7
Развлечение	Размещение зданий и сооружений, предназначенных для развлечения. Содержание данного вида разрешенного использования включает в себя содержание видов разрешенного использования с кодами 4.8.1 - 4.8.3	4.8
Развлекательные мероприятия	Размещение зданий и сооружений, предназначенных для организации развлекательных мероприятий, путешествий, для размещения дискотек и танцевальных площадок, ночных клубов, аквапарков, боулинга, аттракционов и т.п., игровых автоматов (кроме игрового оборудования, используемого для проведения азартных игр), игровых площадок	4.8.1
Проведение азартных игр	Размещение зданий и сооружений, предназначенных для размещения букмекерских контор, тотализаторов, их пунктов приема ставок вне игорных зон	4.8.2
Проведение азартных игр в игорных зонах	Размещение зданий и сооружений в игорных зонах, где допускается размещение игорных заведений, залов игровых автоматов, используемых для проведения азартных игр и игровых столов, а также размещение гостиниц и заведений общественного питания для посетителей игорных зон	4.8.3
Служебные гаражи	Размещение постоянных или временных гаражей, стоянок для хранения служебного автотранспорта, используемого в целях осуществления видов деятельности, предусмотренных видами разрешенного использования с кодами 3.0, 4.0, а также для стоянки и хранения транспортных средств общего пользования, в том числе в депо	4.9
Объекты дорожного сервиса	Размещение зданий и сооружений дорожного сервиса. Содержание данного вида разрешенного использования включает в себя содержание видов разрешенного использования с кодами 4.9.1.1 - 4.9.1.4	4.9.1
Заправка транспортных средств	Размещение автозаправочных станций; размещение магазинов сопутствующей торговли, зданий для организации общественного питания в качестве объектов дорожного сервиса	4.9.1.1
Обеспечение дорожного отдыха	Размещение зданий для предоставления гостиничных услуг в качестве дорожного сервиса (мотелей), а также размещение	4.9.1.2

	магазинов сопутствующей торговли, зданий для организации общественного питания в качестве объектов дорожного сервиса	
Автомобильные мойки	Размещение автомобильных моек, а также размещение магазинов сопутствующей торговли	4.9.1.3
Ремонт автомобилей	Размещение мастерских, предназначенных для ремонта и обслуживания автомобилей, и прочих объектов дорожного сервиса, а также размещение магазинов сопутствующей торговли	4.9.1.4
Стоянка транспортных средств	Размещение стоянок (парковок) легковых автомобилей и других мототранспортных средств, в том числе мотоциклов, мотороллеров, мотоколясок, мопедов, скутеров, за исключением встроенных, пристроенных и встроенно-пристроенных стоянок	4.9.2
Выставочно-ярмарочная деятельность	Размещение объектов капитального строительства, сооружений, предназначенных для осуществления выставочно-ярмарочной и конгрессной деятельности, включая деятельность, необходимую для обслуживания указанных мероприятий (застройка экспозиционной площади, организация питания участников мероприятий)	4.10
Отдых (рекреация)	Обустройство мест для занятия спортом, физической культурой, пешими или верховыми прогулками, отдыха и туризма, наблюдения за природой, пикников, охоты, рыбалки и иной деятельности; создание и уход за городскими лесами, скверами, прудами, озерами, водохранилищами, пляжами, а также обустройство мест отдыха в них. Содержание данного вида разрешенного использования включает в себя содержание видов разрешенного использования с кодами 5.1 - 5.5	5.0
Спорт	Размещение зданий и сооружений для занятия спортом. Содержание данного вида разрешенного использования включает в себя содержание видов разрешенного использования с кодами 5.1.1 - 5.1.7	5.1
Обеспечение спортивно-зрелищных мероприятий	Размещение спортивно-зрелищных зданий и сооружений, имеющих специальные места для зрителей от 500 мест (стадионов, дворцов спорта, ледовых дворцов, ипподромов)	5.1.1
Обеспечение занятий спортом в помещениях	Размещение спортивных клубов, спортивных залов, бассейнов, физкультурно-оздоровительных комплексов в зданиях и сооружениях	5.1.2
Площадки для занятий спортом	Размещение площадок для занятия спортом и физкультурой на открытом воздухе (физкультурные площадки, беговые дорожки, поля для спортивной игры)	5.1.3
Оборудованные площадки для занятий спортом	Размещение сооружений для занятия спортом и физкультурой на открытом воздухе (теннисные корты, автодромы, мотодромы, трамплины, спортивные стрельбища)	5.1.4
Водный спорт	Размещение спортивных сооружений для занятия водными видами спорта (причалы и сооружения, необходимые для организации водных видов спорта и хранения соответствующего инвентаря)	5.1.5

Авиационный спорт	Размещение спортивных сооружений для занятия авиационными видами спорта (ангары, взлетно-посадочные площадки и иные сооружения, необходимые для организации авиационных видов спорта и хранения соответствующего инвентаря)	5.1.6
Спортивные базы	Размещение спортивных баз и лагерей, в которых осуществляется спортивная подготовка длительно проживающих в них лиц	5.1.7
Природно-познавательный туризм	Размещение баз и палаточных лагерей для проведения походов и экскурсий по ознакомлению с природой, пеших и конных прогулок, устройство троп и дорожек, размещение щитов с познавательными сведениями об окружающей природной среде; осуществление необходимых природоохранных и природовосстановительных мероприятий	5.2
Туристическое обслуживание	Размещение пансионатов, гостиниц, кемпингов, домов отдыха, не оказывающих услуги по лечению; размещение детских лагерей	5.2.1
Охота и рыбалка	Обустройство мест охоты и рыбалки, в том числе размещение дома охотника или рыболова, сооружений, необходимых для восстановления и поддержания поголовья зверей или количества рыбы	5.3
Причалы для маломерных судов	Размещение сооружений, предназначенных для причаливания, хранения и обслуживания яхт, катеров, лодок и других маломерных судов	5.4
Поля для гольфа или конных прогулок	Обустройство мест для игры в гольф или осуществления конных прогулок, в том числе осуществление необходимых земляных работ и размещения вспомогательных сооружений; размещение конноспортивных манежей, не предусматривающих устройство трибун	5.5
Производственная деятельность	Размещение объектов капитального строительства в целях добычи полезных ископаемых, их переработки, изготовления вещей промышленным способом.	6.0
Недропользование	Осуществление геологических изысканий; добыча полезных ископаемых открытым (карьеры, отвалы) и закрытым (шахты, скважины) способами; размещение объектов капитального строительства, в том числе подземных, в целях добычи полезных ископаемых; размещение объектов капитального строительства, необходимых для подготовки сырья к транспортировке и (или) промышленной переработке; размещение объектов капитального строительства, предназначенных для проживания в них сотрудников, осуществляющих обслуживание зданий и сооружений, необходимых для целей недропользования, если добыча полезных ископаемых происходит на межселенной территории	6.1
Тяжелая промышленность	Размещение объектов капитального строительства горно-обогатительной и горно-перерабатывающей, металлургической, машиностроительной промышленности, а также изготовления и	6.2

	ремонта продукции судостроения, авиастроения, вагоностроения, машиностроения, станкостроения, а также другие подобные промышленные предприятия, для эксплуатации которых предусматривается установление охранных или санитарно-защитных зон, за исключением случаев, когда объект промышленности отнесен к иному виду разрешенного использования	
Автомобилестроительная промышленность	Размещение объектов капитального строительства, предназначенных для производства транспортных средств и оборудования, производства автомобилей, производства автомобильных кузовов, производства прицепов, полуприцепов и контейнеров, предназначенных для перевозки одним или несколькими видами транспорта, производства частей и принадлежностей автомобилей и их двигателей	6.2.1
Легкая промышленность	Размещение объектов капитального строительства, предназначенных для производства продукции легкой промышленности (производство текстильных изделий, производство одежды, производство кожи и изделий из кожи и иной продукции легкой промышленности)	6.3
Фармацевтическая промышленность	Размещение объектов капитального строительства, предназначенных для фармацевтического производства, в том числе объектов, в отношении которых предусматривается установление охранных или санитарно-защитных зон	6.3.1
Фарфоро-фаянсовая промышленность	Размещение объектов капитального строительства, предназначенных для производства продукции фарфоро-фаянсовой промышленности	6.3.2
Электронная промышленность	Размещение объектов капитального строительства, предназначенных для производства продукции электронной промышленности	6.3.3
Ювелирная промышленность	Размещение объектов капитального строительства, предназначенных для производства продукции ювелирной промышленности	6.3.4
Пищевая промышленность	Размещение объектов пищевой промышленности, по переработке сельскохозяйственной продукции способом, приводящим к их переработке в иную продукцию (консервирование, копчение, хлебопечение), в том числе для производства напитков, алкогольных напитков и табачных изделий	6.4
Нефтехимическая промышленность	Размещение объектов капитального строительства, предназначенных для переработки углеводородного сырья, изготовления удобрений, полимеров, химической продукции бытового назначения и подобной продукции, а также другие подобные промышленные предприятия	6.5
Строительная промышленность	Размещение объектов капитального строительства, предназначенных для производства: строительных материалов (кирпичей, пиломатериалов, цемента, крепежных материалов), бытового и строительного газового и сантехнического оборудования, лифтов и подъемников, столярной продукции,	6.6

	сборных домов или их частей и тому подобной продукции	
Энергетика	Размещение объектов гидроэнергетики, тепловых станций и других электростанций, размещение обслуживающих и вспомогательных для электростанций сооружений (золоотвалов, гидротехнических сооружений); размещение объектов электросетевого хозяйства, за исключением объектов энергетики, размещение которых предусмотрено содержанием вида разрешенного использования с кодом 3.1	6.7
Атомная энергетика	Размещение объектов использования атомной энергии, в том числе атомных станций, ядерных установок (за исключением создаваемых в научных целях), пунктов хранения ядерных материалов и радиоактивных веществ размещение обслуживающих и вспомогательных для электростанций сооружений; размещение объектов электросетевого хозяйства, обслуживающих атомные электростанции	6.7.1
Связь	Размещение объектов связи, радиовещания, телевидения, включая воздушные радиорелейные, надземные и подземные кабельные линии связи, линии радиофикации, антенные поля, усилительные пункты на кабельных линиях связи, инфраструктуру спутниковой связи и телерадиовещания, за исключением объектов связи, размещение которых предусмотрено содержанием видов разрешенного использования с кодами 3.1.1, 3.2.3	6.8
Склад	Размещение сооружений, имеющих назначение по временному хранению, распределению и перевалке грузов (за исключением хранения стратегических запасов), не являющихся частями производственных комплексов, на которых был создан груз: промышленные базы, склады, погрузочные терминалы и доки, нефтехранилища и нефтеналивные станции, газовые хранилища и обслуживающие их газоконденсатные и газоперекачивающие станции, элеваторы и продовольственные склады, за исключением железнодорожных перевалочных складов	6.9
Складские площадки	Временное хранение, распределение и перевалка грузов (за исключением хранения стратегических запасов) на открытом воздухе	6.9.1
Обеспечение космической деятельности	Размещение космодромов, стартовых комплексов и пусковых установок, командно-измерительных комплексов, центров и пунктов управления полетами космических объектов, пунктов приема, хранения и переработки информации, баз хранения космической техники, полигонов приземления космических объектов, объектов экспериментальной базы для отработки космической техники, центров и оборудования для подготовки космонавтов, других сооружений, используемых при осуществлении космической деятельности	6.10
Целлюлозно-бумажная промышленность	Размещение объектов капитального строительства, предназначенных для целлюлозно-бумажного производства, производства целлюлозы, древесной массы, бумаги, картона и изделий из них, издательской и полиграфической деятельности, тиражирования записанных носителей информации	6.11

Научно-производственная деятельность	Размещение технологических, промышленных, агропромышленных парков, бизнес-инкубаторов	6.12
Транспорт	Размещение различного рода путей сообщения и сооружений, используемых для перевозки людей или грузов либо передачи веществ. Содержание данного вида разрешенного использования включает в себя содержание видов разрешенного использования с кодами 7.1 - 7.5	7.0
Железнодорожный транспорт	Размещение объектов капитального строительства железнодорожного транспорта. Содержание данного вида разрешенного использования включает в себя содержание видов разрешенного использования с кодами 7.1.1 - 7.1.2	7.1
Железнодорожные пути	Размещение железнодорожных путей	7.1.1
Обслуживание железнодорожных перевозок	Размещение зданий и сооружений, в том числе железнодорожных вокзалов и станций, а также устройств и объектов, необходимых для эксплуатации, содержания, строительства, реконструкции, ремонта наземных и подземных зданий, сооружений, устройств и других объектов железнодорожного транспорта; размещение погрузочно-разгрузочных площадок, прирельсовых складов (за исключением складов горюче-смазочных материалов и автозаправочных станций любых типов, а также складов, предназначенных для хранения опасных веществ и материалов, не предназначенных непосредственно для обеспечения железнодорожных перевозок) и иных объектов при условии соблюдения требований безопасности движения, установленных федеральными законами	7.1.2
Автомобильный транспорт	Размещение зданий и сооружений автомобильного транспорта. Содержание данного вида разрешенного использования включает в себя содержание видов разрешенного использования с кодами 7.2.1 - 7.2.3	7.2
Размещение автомобильных дорог	Размещение автомобильных дорог за пределами населенных пунктов и технически связанных с ними сооружений, придорожных стоянок (парковок) транспортных средств в границах городских улиц и дорог, за исключением предусмотренных видами разрешенного использования с кодами 2.7.1, 4.9, 7.2.3, а также некапитальных сооружений, предназначенных для охраны транспортных средств; размещение объектов, предназначенных для размещения постов органов внутренних дел, ответственных за безопасность дорожного движения	7.2.1
Обслуживание перевозок пассажиров	Размещение зданий и сооружений, предназначенных для обслуживания пассажиров, за исключением объектов капитального строительства, размещение которых предусмотрено содержанием вида разрешенного использования с кодом 7.6	7.2.2
Стоянки транспорта общего пользования	Размещение стоянок транспортных средств, осуществляющих перевозки людей по установленному маршруту	7.2.3

Водный транспорт	Размещение искусственно созданных для судоходства внутренних водных путей, размещение объектов капитального строительства внутренних водных путей, размещение объектов капитального строительства морских портов, размещение объектов капитального строительства морских портов, размещение объектов капитального строительства, в том числе морских и речных портов, причалов, пристаней, гидротехнических сооружений, навигационного оборудования и других объектов, необходимых для обеспечения судоходства и водных перевозок, заправки водного транспорта	7.3
Воздушный транспорт	Размещение аэродромов, вертолетных площадок (вертодромов), обустройство мест для приводнения и причаливания гидросамолетов, размещение радиотехнического обеспечения полетов и прочих объектов, необходимых для взлета и приземления (приводнения) воздушных судов, размещение аэропортов (аэровокзалов) и иных объектов, необходимых для посадки и высадки пассажиров и их сопровождающего обслуживания и обеспечения их безопасности, а также размещение объектов, необходимых для погрузки, разгрузки и хранения грузов, перемещаемых воздушным путем; размещение объектов, предназначенных для технического обслуживания и ремонта воздушных судов	7.4
Трубопроводный транспорт	Размещение нефтепроводов, водопроводов, газопроводов и иных трубопроводов, а также иных зданий и сооружений, необходимых для эксплуатации названных трубопроводов	7.5
Внеуличный транспорт	Размещение сооружений, необходимых для эксплуатации метрополитена, в том числе наземных путей метрополитена, посадочных станций, межстанционных переходов для пассажиров, электродепо, вентиляционных шахт; размещение наземных сооружений иных видов внеуличного транспорта (монорельсового транспорта, подвесных канатных дорог, фуникулеров)	7.6
Обеспечение обороны и безопасности	Размещение объектов капитального строительства, необходимых для подготовки и поддержания в боевой готовности Вооруженных Сил Российской Федерации, других войск, воинских формирований и органов управлений ими (размещение военных организаций, внутренних войск, учреждений и других объектов, дислокация войск и сил флота), проведение воинских учений и других мероприятий, направленных на обеспечение боевой готовности воинских частей; размещение зданий военных училищ, военных институтов, военных университетов, военных академий; размещение объектов, обеспечивающих осуществление таможенной деятельности	8.0
Обеспечение вооруженных сил	Размещение объектов капитального строительства, предназначенных для разработки, испытания, производства ремонта или уничтожения вооружения, техники военного назначения и боеприпасов; обустройство земельных участков в качестве испытательных полигонов, мест уничтожения вооружения и захоронения отходов, возникающих в связи с использованием, производством, ремонтом или уничтожением вооружений или боеприпасов; размещение объектов капитального строительства,	8.1

	необходимых для создания и хранения запасов материальных ценностей в государственном и мобилизационном резервах (хранилища, склады и другие объекты); размещение объектов, для обеспечения безопасности которых были созданы закрытые административно-территориальные образования	
Охрана Государственной границы Российской Федерации	Размещение инженерных сооружений и заграждений, пограничных знаков, коммуникаций и других объектов, необходимых для обеспечения защиты и охраны Государственной границы Российской Федерации, устройство пограничных просек и контрольных полос, размещение зданий для размещения пограничных воинских частей и органов управления ими, а также для размещения пунктов пропуска через Государственную границу Российской Федерации	8.2
Обеспечение внутреннего правопорядка	Размещение объектов капитального строительства, необходимых для подготовки и поддержания в готовности органов внутренних дел, Росгвардии и спасательных служб, в которых существует военизированная служба; размещение объектов гражданской обороны, за исключением объектов гражданской обороны, являющихся частями производственных зданий	8.3
Обеспечение деятельности по исполнению наказаний	Размещение объектов капитального строительства для создания мест лишения свободы (следственные изоляторы, тюрьмы, поселения)	8.4
Деятельность по особой охране и изучению природы	Сохранение и изучение растительного и животного мира путем создания особо охраняемых природных территорий, в границах которых хозяйственная деятельность, кроме деятельности, связанной с охраной и изучением природы, не допускается (государственные природные заповедники, национальные и природные парки, памятники природы, дендрологические парки, ботанические сады, оранжереи)	9.0
Охрана природных территорий	Сохранение отдельных естественных качеств окружающей природной среды путем ограничения хозяйственной деятельности в данной зоне, в частности: создание и уход за запретными полосами, создание и уход за защитными лесами, в том числе городскими лесами, лесами в лесопарках, и иная хозяйственная деятельность, разрешенная в защитных лесах, соблюдение режима использования природных ресурсов в заказниках, сохранение свойств земель, являющихся особо ценными	9.1
Сохранение и репродукция редких и (или) находящихся под угрозой исчезновения видов животных	Осуществление хозяйственной деятельности, связанной с сохранением и репродукцией редких и (или) находящихся под угрозой исчезновения видов животных; размещение зданий, сооружений, используемых для содержания и (или) репродукции редких и (или) находящихся под угрозой исчезновения видов животных	9.1.1
Курортная деятельность	Использование, в том числе с их извлечением, для лечения и оздоровления человека природных лечебных ресурсов (месторождения минеральных вод, лечебные грязи, рапой лиманов и озер, особый климат и иные природные факторы и	9.2

	условия, которые используются или могут использоваться для профилактики и лечения заболеваний человека), а также охрана лечебных ресурсов от истощения и уничтожения в границах первой зоны округа горно-санитарной или санитарной охраны лечебно-оздоровительных местностей и курорта	
Санаторная деятельность	Размещение санаториев, профилакториев, бальнеологических лечебниц, грязелечебниц, обеспечивающих оказание услуги по лечению и оздоровлению населения; обустройство лечебно-оздоровительных местностей (пляжи, бюветы, места добычи целебной грязи); размещение лечебно-оздоровительных лагерей	9.2.1
Историко-культурная деятельность	Сохранение и изучение объектов культурного наследия народов Российской Федерации (памятников истории и культуры), в том числе: объектов археологического наследия, достопримечательных мест, мест бытования исторических промыслов, производств и ремесел, исторических поселений, недействующих военных и гражданских захоронений, объектов культурного наследия, хозяйственная деятельность, являющаяся историческим промыслом или ремеслом, а также хозяйственная деятельность, обеспечивающая познавательный туризм	9.3
Использование лесов	Деятельность по заготовке, первичной обработке и вывозу древесины и недревесных лесных ресурсов, охрана и восстановление лесов и иные цели. Содержание данного вида разрешенного использования включает в себя содержание видов разрешенного использования с кодами 10.1 - 10.4	10.0
Заготовка древесины	Рубка лесных насаждений, выросших в природных условиях, в том числе гражданами для собственных нужд, частичная переработка, хранение и вывоз древесины, создание лесных дорог, размещение сооружений, необходимых для обработки и хранения древесины (лесных складов, лесопилен), охрана и восстановление лесов	10.1
Лесные плантации	Выращивание и рубка лесных насаждений, выращенных трудом человека, частичная переработка, хранение и вывоз древесины, создание дорог, размещение сооружений, необходимых для обработки и хранения древесины (лесных складов, лесопилен), охрана лесов	10.2
Заготовка лесных ресурсов	Заготовка живицы, сбор недревесных лесных ресурсов, в том числе гражданами для собственных нужд, заготовка пищевых лесных ресурсов и дикорастущих растений, хранение, неглубокая переработка и вывоз добытых лесных ресурсов, размещение временных сооружений, необходимых для хранения и неглубокой переработки лесных ресурсов (сушилки, грибоварни, склады), охрана лесов	10.3
Резервные леса	Деятельность, связанная с охраной лесов	10.4
Водные объекты	Ледники, снежники, ручьи, реки, озера, болота, территориальные моря и другие поверхностные водные объекты	11.0
Общее пользование	Использование земельных участков, примыкающих к водным	11.1

водными объектами	объектам способами, необходимыми для осуществления общего водопользования (водопользования, осуществляемого гражданами для личных нужд, а также забор (изъятие) водных ресурсов для целей питьевого и хозяйственно-бытового водоснабжения, купание, использование маломерных судов, водных мотоциклов и других технических средств, предназначенных для отдыха на водных объектах, водопой, если соответствующие запреты не установлены законодательством)	
Специальное пользование водными объектами	Использование земельных участков, примыкающих к водным объектам способами, необходимыми для специального водопользования (забор водных ресурсов из поверхностных водных объектов, сброс сточных вод и (или) дренажных вод, проведение дноуглубительных, взрывных, буровых и других работ, связанных с изменением дна и берегов водных объектов)	11.2
Гидротехнические сооружения	Размещение гидротехнических сооружений, необходимых для эксплуатации водохранилищ (плотин, водосбросов, водозаборных, водовыпускных и других гидротехнических сооружений, судопропускных сооружений, рыбозащитных и рыбопропускных сооружений, берегозащитных сооружений)	11.3
Земельные участки (территории) общего пользования	Земельные участки общего пользования. Содержание данного вида разрешенного использования включает в себя содержание видов разрешенного использования с кодами 12.0.1 - 12.0.2	12.0
Улично-дорожная сеть	Размещение объектов улично-дорожной сети: автомобильных дорог, трамвайных путей и пешеходных тротуаров в границах населенных пунктов, пешеходных переходов, бульваров, площадей, проездов, велодорожек и объектов велотранспортной и инженерной инфраструктуры; размещение придорожных стоянок (парковок) транспортных средств в границах городских улиц и дорог, за исключением предусмотренных видами разрешенного использования с кодами 2.7.1, 4.9, 7.2.3, а также некапитальных сооружений, предназначенных для охраны транспортных средств	12.0.1
Благоустройство территории	Размещение декоративных, технических, планировочных, конструктивных устройств, элементов озеленения, различных видов оборудования и оформления, малых архитектурных форм, некапитальных нестационарных строений и сооружений, информационных щитов и указателей, применяемых как составные части благоустройства территории, общественных туалетов	12.0.2
Ритуальная деятельность	Размещение кладбищ, крематориев и мест захоронения; размещение соответствующих культовых сооружений; осуществление деятельности по производству продукции ритуально-обрядового назначения	12.1
Специальная деятельность	Размещение, хранение, захоронение, утилизация, накопление, обработка, обезвреживание отходов производства и потребления, медицинских отходов, биологических отходов, радиоактивных отходов, веществ, разрушающих озоновый слой, а также размещение объектов размещения отходов, захоронения, хранения, обезвреживания таких отходов (скотомогильников, мусоросжигательных и мусороперерабатывающих заводов,	12.2

	полигонов по захоронению и сортировке бытового мусора и отходов, мест сбора вещей для их вторичной переработки)	
Запас	Отсутствие хозяйственной деятельности	12.3
Земельные участки общего назначения	Земельные участки, являющиеся имуществом общего пользования и предназначенные для общего использования правообладателями земельных участков, расположенных в границах территории ведения гражданами садоводства или огородничества для собственных нужд, и (или) для размещения объектов капитального строительства, относящихся к имуществу общего пользования	13.0
Ведение огородничества	Осуществление отдыха и (или) выращивания гражданами для собственных нужд сельскохозяйственных культур; размещение хозяйственных построек, не являющихся объектами недвижимости, предназначенных для хранения инвентаря и урожая сельскохозяйственных культур	13.1
Ведение садоводства	Осуществление отдыха и (или) выращивания гражданами для собственных нужд сельскохозяйственных культур; размещение для собственных нужд садового дома, жилого дома, указанного в описании вида разрешенного использования с кодом 2.1, хозяйственных построек и гаражей для собственных нужд	13.2
Земельные участки, входящие в состав общего имущества собственников индивидуальных жилых домов в малоэтажном жилом комплексе	Земельные участки, относящиеся к общему имуществу собственников индивидуальных жилых домов в малоэтажном жилом комплексе и предназначенные для удовлетворения потребностей собственников индивидуальных жилых домов в малоэтажном жилом комплексе и (или) для размещения объектов капитального строительства, иного имущества, относящегося к общему имуществу собственников индивидуальных жилых домов в малоэтажном жилом комплексе	14.0

Статья 12. Общие требования к видам разрешенного использования земельных участков и объектов капитального строительства

1. В пределах одного земельного участка, в том числе в пределах одного здания, допускается, при соблюдении действующих нормативов, размещение двух и более разрешенных видов использования (основных, условных и вспомогательных). При этом размещение в пределах участков жилой застройки объектов общественно-делового назначения, рассчитанных на прием посетителей, допускается только в случае, если они имеют обособленные входы для посетителей, подъезды и площадки для парковки автомобилей.

2. Земельные участки общего пользования, расположенных в границах красных линий, в том числе занятые площадями, улицами, проездами, автомобильными дорогами, набережными, садами, парками, скверами, бульварами, водными объектами, включая береговую полосу, пляжами, лесами (городскими лесами), лесопарками и другими объектами, могут включаться в состав различных территориальных зон и не подлежат приватизации.

3. Допускается размещение в установленном порядке на землях общего пользования нестационарных торговых объектов в соответствии со схемой размещения нестационарных торговых объектов на территории города.

Статья 13. Перечень территориальных зон, устанавливаемых в Правилах землепользования и застройки города Кузнецка Пензенской области

Индекс зоны	Наименование территориальной зоны
Ж-1	Зона застройки индивидуальными жилыми домами
Ж-3	Зона застройки среднеэтажными жилыми домами (от 5 до 8 этажей, включая мансардный)
Ж-4	Зона застройки многоэтажными жилыми домами (9 этажей и более)
ОД	Общественно-деловые зоны
ОД-2	Зона специализированной общественной застройки
П-1	Зона производственных объектов I класса опасности
П-2	Зона производственных объектов II класса опасности
П-3	Зона производственных объектов III класса опасности
П-4	Зона производственных объектов IV класса опасности
П-5	Зона производственных объектов V класса опасности
П-6	Зона транспортной инфраструктуры
Р	Зоны рекреационного назначения
Р-5	Зона лесов
СН	Зоны специального назначения
ОТ	Иные зоны

Статья 14. Градостроительный регламент. Ж-1 «Зона застройки индивидуальными жилыми домами»

Наименование вида разрешенного использования земельного участка	Описание вида разрешенного использования земельного участка	Код вида разрешенного использования земельного участка
1	2	3
Основные виды использования		
Жилая застройка (для комплексного развития территории)	Размещение жилых домов различного вида. Содержание данного вида разрешенного использования включает в себя содержание видов разрешенного использования с кодами 2.1, 2.3, 2.5 - 2.7.1	2.0
Для индивидуального жилищного строительства	Размещение жилого дома (отдельно стоящего здания количеством надземных этажей не более чем три, высотой не более двадцати метров, которое состоит из комнат и помещений вспомогательного использования, предназначенных для удовлетворения гражданами бытовых и иных нужд, связанных с их проживанием в таком здании, не предназначенного для раздела на самостоятельные объекты недвижимости); выращивание сельскохозяйственных культур; размещение индивидуальных гаражей и хозяйственных построек	2.1
Блокированная жилая застройка	Размещение жилого дома, блокированного с другим жилым домом (другими жилыми домами) в одном ряду общей боковой стеной (общими боковыми стенами) без проемов и имеющего отдельный выход на земельный участок; разведение декоративных и плодовых деревьев, овощных и ягодных культур; размещение гаражей для собственных нужд и иных вспомогательных сооружений; обустройство спортивных и детских площадок, площадок для отдыха	2.3

Предоставление коммунальных услуг	Размещение зданий и сооружений, обеспечивающих поставку воды, тепла, электричества, газа, отвод канализационных стоков, очистку и уборку объектов недвижимости (котельных, водозаборов, очистных сооружений, насосных станций, водопроводов, линий электропередач, трансформаторных подстанций, газопроводов, линий связи, телефонных станций, канализаций, стоянок, гаражей и мастерских для обслуживания уборочной и аварийной техники, сооружений, необходимых для сбора и плавки снега)	3.1.1
Административные здания организаций, обеспечивающих предоставление коммунальных услуг	Размещение зданий, предназначенных для приема физических и юридических лиц в связи с предоставлением им коммунальных услуг	3.1.2
Дома социального обслуживания	Размещение зданий, предназначенных для размещения домов престарелых, домов ребенка, детских домов, пунктов ночлега для бездомных граждан; размещение объектов капитального строительства для временного размещения вынужденных переселенцев, лиц, признанных беженцами	3.2.1
Оказание социальной помощи населению	Размещение зданий, предназначенных для служб психологической и бесплатной юридической помощи, социальных, пенсионных и иных служб (службы занятости населения, пункты питания малоимущих граждан), в которых осуществляется прием граждан по вопросам оказания социальной помощи и назначения социальных или пенсионных выплат, а также для размещения общественных некоммерческих организаций: некоммерческих фондов, благотворительных организаций, клубов по интересам	3.2.2
Оказание услуг связи	Размещение зданий, предназначенных для размещения пунктов оказания услуг почтовой, телеграфной, междугородней и международной телефонной связи	3.2.3
Общежития	Размещение зданий, предназначенных для размещения общежитий, предназначенных для проживания граждан на время их работы, службы или обучения, за исключением зданий, размещение которых предусмотрено содержанием вида разрешенного использования с кодом 4.7	3.2.4
Бытовое обслуживание	Размещение объектов капитального строительства, предназначенных для оказания населению или организациям бытовых услуг (мастерские мелкого ремонта, ателье, бани, парикмахерские, прачечные, химчистки, похоронные бюро)	3.3
Амбулаторно-поликлиническое обслуживание	Размещение объектов капитального строительства, предназначенных для оказания гражданам амбулаторно-поликлинической медицинской помощи (поликлиники, фельдшерские пункты, пункты здравоохранения, центры матери и ребенка, диагностические центры, молочные кухни, станции донорства крови, клинические лаборатории)	3.4.1
Стационарное медицинское обслуживание	Размещение объектов капитального строительства, предназначенных для оказания гражданам медицинской помощи в стационарах (больницы, родильные дома, диспансеры, научно-медицинские учреждения и прочие объекты, обеспечивающие оказание услуги по лечению в стационаре); размещение станций скорой помощи; размещение площадок санитарной авиации	3.4.2
Медицинские организации особого назначения	Размещение объектов капитального строительства для размещения медицинских организаций, осуществляющих проведение судебно-медицинской и патолого-анатомической экспертизы (морги)	3.4.3
Дошкольное,	Размещение объектов капитального строительства, предназначенных для	3.5.1

начальное и среднее общее образование	просвещения, дошкольного, начального и среднего общего образования (детские ясли, детские сады, школы, лицеи, гимназии, художественные, музыкальные школы, образовательные кружки и иные организации, осуществляющие деятельность по воспитанию, образованию и просвещению), в том числе зданий, спортивных сооружений, предназначенных для занятия обучающихся физической культурой и спортом	
Среднее и высшее профессиональное образование	Размещение объектов капитального строительства, предназначенных для профессионального образования и просвещения (профессиональные технические училища, колледжи, художественные, музыкальные училища, общества знаний, институты, университеты, организации по переподготовке и повышению квалификации специалистов и иные организации, осуществляющие деятельность по образованию и просвещению), в том числе зданий, спортивных сооружений, предназначенных для занятия обучающихся физической культурой и спортом	3.5.2
Объекты культурно-досуговой деятельности	Размещение зданий, предназначенных для размещения музеев, выставочных залов, художественных галерей, домов культуры, библиотек, кинотеатров и кинозалов, театров, филармоний, концертных залов, планетариев	3.6.1
Парки культуры и отдыха	Размещение парков культуры и отдыха	3.6.2
Банковская и страховая деятельность	Размещение объектов капитального строительства, предназначенных для размещения организаций, оказывающих банковские и страховые услуги	4.5
Обеспечение спортивно-зрелищных мероприятий	Размещение спортивно-зрелищных зданий и сооружений, имеющих специальные места для зрителей от 500 мест (стадионов, дворцов спорта, ледовых дворцов, ипподромов)	5.1.1
Обеспечение занятий спортом в помещениях	Размещение спортивных клубов, спортивных залов, бассейнов, физкультурно-оздоровительных комплексов в зданиях и сооружениях	5.1.2
Площадки для занятий спортом	Размещение площадок для занятия спортом и физкультурой на открытом воздухе (физкультурные площадки, беговые дорожки, поля для спортивной игры)	5.1.3
Связь	Размещение объектов связи, радиовещания, телевидения, включая воздушные радиорелейные, надземные и подземные кабельные линии связи, линии радиофикации, антенные поля, усилительные пункты на кабельных линиях связи, инфраструктуру спутниковой связи и телерадиовещания, за исключением объектов связи, размещение которых предусмотрено содержанием видов разрешенного использования с кодами 3.1.1, 3.2.3	6.8
Обеспечение внутреннего правопорядка	Размещение объектов капитального строительства, необходимых для подготовки и поддержания в готовности органов внутренних дел, Росгвардии и спасательных служб, в которых существует военизированная служба; размещение объектов гражданской обороны, за исключением объектов гражданской обороны, являющихся частями производственных зданий	8.3
Историко-культурная деятельность	Сохранение и изучение объектов культурного наследия народов Российской Федерации (памятников истории и культуры), в том числе: объектов археологического наследия, достопримечательных мест, мест бытования исторических промыслов, производств и ремесел, исторических поселений, недействующих военных и гражданских захоронений, объектов культурного наследия, хозяйственная деятельность, являющаяся историческим промыслом или ремеслом, а также хозяйственная деятельность, обеспечивающая познавательный туризм	9.3

Улично-дорожная сеть	Размещение объектов улично-дорожной сети: автомобильных дорог, трамвайных путей и пешеходных тротуаров в границах населенных пунктов, пешеходных переходов, бульваров, площадей, проездов, велодорожек и объектов велотранспортной и инженерной инфраструктуры; размещение придорожных стоянок (парковок) транспортных средств в границах городских улиц и дорог, за исключением предусмотренных видами разрешенного использования с кодами 2.7.1, 4.9, 7.2.3, а также некапитальных сооружений, предназначенных для охраны транспортных средств	12.0.1
Благоустройство территории	Размещение декоративных, технических, планировочных, конструктивных устройств, элементов озеленения, различных видов оборудования и оформления, малых архитектурных форм, некапитальных нестационарных строений и сооружений, информационных щитов и указателей, применяемых как составные части благоустройства территории, общественных туалетов	12.0.2
Условно разрешенные виды использования		
Малоэтажная многоквартирная жилая застройка	Размещение малоэтажных многоквартирных домов (многоквартирные дома высотой до 4 этажей, включая мансардный); обустройство спортивных и детских площадок, площадок для отдыха; размещение объектов обслуживания жилой застройки во встроенных, пристроенных и встроенно-пристроенных помещениях малоэтажного многоквартирного дома, если общая площадь таких помещений в малоэтажном многоквартирном доме не составляет более 15% общей площади помещений дома	2.1.1
Среднеэтажная жилая застройка	Размещение многоквартирных домов этажностью не выше восьми этажей; благоустройство и озеленение; размещение подземных гаражей и автостоянок; обустройство спортивных и детских площадок, площадок для отдыха; размещение объектов обслуживания жилой застройки во встроенных, пристроенных и встроенно-пристроенных помещениях многоквартирного дома, если общая площадь таких помещений в многоквартирном доме не составляет более 20% общей площади помещений дома	2.5
Многоэтажная жилая застройка (высотная застройка)	Размещение многоквартирных домов этажностью девять этажей и выше; благоустройство и озеленение придомовых территорий; обустройство спортивных и детских площадок, хозяйственных площадок и площадок для отдыха; размещение подземных гаражей и автостоянок; размещение объектов обслуживания жилой застройки во встроенных, пристроенных и встроенно-пристроенных помещениях многоквартирного дома в отдельных помещениях дома, если площадь таких помещений в многоквартирном доме не составляет более 15% от общей площади дома	2.6
Хранение автотранспорта	Размещение отдельно стоящих и пристроенных гаражей, в том числе подземных, предназначенных для хранения автотранспорта, в том числе с разделением на машино-места, за исключением гаражей, размещение которых предусмотрено содержанием видов разрешенного использования с кодами 2.7.2, 4.9	2.7.1
Размещение гаражей для собственных нужд	Размещение для собственных нужд отдельно стоящих гаражей и (или) гаражей, блокированных общими стенами с другими гаражами в одном ряду, имеющих общие с ними крышу, фундамент и коммуникации	2.7.2
Осуществление религиозных обрядов	Размещение зданий и сооружений, предназначенных для совершения религиозных обрядов и церемоний (в том числе церкви, соборы, храмы, часовни, мечети, моленные дома, синагоги)	3.7.1

Религиозное управление и образование	Размещение зданий, предназначенных для постоянного местонахождения духовных лиц, паломников и послушников в связи с осуществлением ими религиозной службы, а также для осуществления благотворительной и религиозной образовательной деятельности (монастыри, скиты, дома священнослужителей, воскресные и религиозные школы, семинарии, духовные училища)	3.7.2
Государственное управление	Размещение зданий, предназначенных для размещения государственных органов, государственного пенсионного фонда, органов местного самоуправления, судов, а также организаций, непосредственно обеспечивающих их деятельность или оказывающих государственные и (или) муниципальные услуги	3.8.1
Амбулаторное ветеринарное обслуживание	Размещение объектов капитального строительства, предназначенных для оказания ветеринарных услуг без содержания животных	3.10.1
Рынки	Размещение объектов капитального строительства, сооружений, предназначенных для организации постоянной или временной торговли (ярмарка, рынок, базар), с учетом того, что каждое из торговых мест не располагает торговой площадью более 200 кв. м; размещение гаражей и (или) стоянок для автомобилей сотрудников и посетителей рынка	4.3
Магазины	Размещение объектов капитального строительства, предназначенных для продажи товаров, торговая площадь которых составляет до 5000 кв.м	4.4
Общественное питание	Размещение объектов капитального строительства в целях устройства мест общественного питания (рестораны, кафе, столовые, закусочные, бары)	4.6
Гостиничное обслуживание	Размещение гостиниц	4.7
Развлекательные мероприятия	Размещение зданий и сооружений, предназначенных для организации развлекательных мероприятий, путешествий, для размещения дискотек и танцевальных площадок, ночных клубов, аквапарков, боулинга, аттракционов и т.п., игровых автоматов (кроме игрового оборудования, используемого для проведения азартных игр), игровых площадок	4.8.1
Автомобильные мойки	Размещение автомобильных моек, а также размещение магазинов сопутствующей торговли	4.9.1.3
Ремонт автомобилей	Размещение мастерских, предназначенных для ремонта и обслуживания автомобилей, и прочих объектов дорожного сервиса, а также размещение магазинов сопутствующей торговли	4.9.1.4
Вспомогательные виды использования		
Служебные гаражи	Размещение постоянных или временных гаражей, стоянок для хранения служебного автотранспорта, используемого в целях осуществления видов деятельности, предусмотренных видами разрешенного использования с кодами 3.0, 4.0, а также для стоянки и хранения транспортных средств общего пользования, в том числе в депо	4.9

1. Предельные (минимальные и (или) максимальные) размеры земельных участков и предельные параметры разрешенного строительства, реконструкции объектов капитального строительства:

1.1. Для индивидуального жилищного строительства (код 2.1):

1) Предельные (минимальные и (или) максимальные) размеры земельных участков, в том числе их площадь:

- максимальная площадь земельных участков – 3500 кв.м;
- минимальная площадь земельных участков - 300 кв.м;
- предельные размеры земельного участка не подлежат установлению.

2) Минимальные отступы от границ земельных участков в целях определения мест

допустимого размещения зданий, строений, сооружений, за пределами которых запрещено строительство зданий, строений, сооружений:

- от улиц не менее чем на 5 м;
- от проездов - не менее чем на 3 м;
- от других сторон земельного участка - 3 метра;
- при строительстве на приусадебных участках хозяйственных построек и сараев без содержания животных - 1 метр; при строительстве на приусадебных участках сараев с содержанием животных - 4 метра.

3) Предельное количество этажей или предельная высота зданий, строений, сооружений:

- максимальная этажность - 3 этажа;
- максимальная высота - 20 метров;
- максимальная этажность вспомогательных строений - 2 этажа;
- максимальная высота вспомогательных строений - 6 метров.

4) Максимальный процент застройки в границах земельного участка - не более 60% от площади земельного участка.

1.2. Среднеэтажная, малоэтажная многоквартирная и блокированная жилые застройки (коды 2.1.1; 2.3; 2.5):

1) Предельные (минимальные и (или) максимальные) размеры земельных участков, в том числе их площадь:

- максимальная площадь земельного участка - 20000 кв.м;
- минимальная площадь земельного участка для кода 2.5 - 700 кв.м;
- минимальная площадь земельного участка для кодов 2.1.1 и 2.3 - 400 кв.м;
- размеры земельного участка не подлежат установлению.

2) Минимальные отступы от границ земельных участков в целях определения мест допустимого размещения зданий, строений, сооружений, за пределами которых запрещено строительство зданий, строений, сооружений:

для кода 2.3:

- со стороны смежных (блокируемых) участков – 0 м;
- от улиц не менее чем на 5 м;
- от проездов не менее чем на 3 м;
- от других сторон земельного участка - 3 метра;

для кода (2.1.1, 2.5):

- для строительства жилых домов с квартирами на первых этажах отступ от улично-дорожной сети не менее 5 м.
- от других сторон земельного участка - 3 метра.

3) Предельное количество этажей или предельная высота зданий, строений, сооружений:

- максимальная этажность для кода 2.5 - 8 этажей;
- минимальная этажность для кода 2.5 - 5 этажей;
- максимальная этажность для кода 2.1.1 - до 4 этажей, включая мансардный;
- максимальная этажность для кода 2.3 - 3 этажа;

4) Максимальный процент застройки в границах земельного участка - не более 60% от площади земельного участка;

1.3. Многоэтажная жилая застройка (высотная застройка) (код 2.6):

1) Предельные (минимальные и (или) максимальные) размеры земельных участков, в том числе их площадь:

- максимальная площадь земельного участка - 30000 кв.м;
- минимальная площадь земельного участка - 1600 кв.м;
- размеры земельного участка не подлежат установлению;

2) Минимальные отступы от границ земельных участков в целях определения мест допустимого размещения зданий, строений, сооружений, за пределами которых запрещено строительство зданий, строений, сооружений:

- для нового строительства с квартирами на первых этажах следует располагать с отступом

от улично-дорожной сети не менее 5 м. По красной линии допускается размещать жилые здания с встроенными в первые этажи или пристроенными помещениями общественного назначения, кроме дошкольных образовательных организаций.

- от других сторон земельного участка - 3 метра.

3) Предельное количество этажей или предельная высота зданий, строений, сооружений:

- максимальная этажность - 9 этажей и выше.

4) Максимальный процент застройки в границах земельного участка - не более 60% от площади земельного участка.

1.4. Для земельных участков с видами разрешенного использования (коды 3.1.2; 3.2.1; 3.2.2; 3.2.3; 3.2.4; 3.3; 3.4.1; 3.4.2; 3.4.3; 3.5.2; 3.6.1; 3.6.2; 3.8.1; 3.10.1; 4.3; 4.4; 4.5; 4.6; 4.7; 4.8.1; 4.9.1.3; 4.9.1.4; 5.1.1; 5.1.2; 5.1.3; 8.3):

1) Предельные (минимальные и (или) максимальные) размеры земельных участков, в том числе их площадь:

- максимальная площадь земельного участка - 35000 кв.м;

- минимальная площадь земельного участка - 150 кв.м;

- размеры земельного участка не подлежат установлению;

2) Минимальные отступы от границ земельных участков в целях определения мест допустимого размещения зданий, строений, сооружений, за пределами которых запрещено строительство зданий, строений, сооружений: 3 метра;

3) Предельное количество этажей или предельная высота зданий, строений, сооружений:

- максимальная этажность - 3 этажа;

- максимальная высота - 12 метров;

- минимальная высота - 6,5 метра.

4) Максимальный процент застройки в границах земельного участка - не более 70% от площади земельного участка.

1.5 Дошкольное, начальное и среднее общее образование (код 3.5.1)

1) Предельные (минимальные и (или) максимальные) размеры земельных участков, в том числе их площадь:

- максимальная площадь земельного участка - по заданию на проектирование;

- минимальная площадь земельного участка - по заданию на проектирование;

- размеры земельного участка не подлежат установлению.

2) Минимальные отступы от границ земельных участков в целях определения мест допустимого размещения зданий, строений, сооружений, за пределами которых запрещено строительство зданий, строений, сооружений:

- до магистральных улиц - 25 метра;

- до стен жилых домов, до зданий общеобразовательных организаций, дошкольных образовательных и медицинских организаций - по нормам инсоляции и освещенности.

3) Предельное количество этажей или предельная высота зданий, строений, сооружений:

- максимальная этажность - 3 этажей;

- максимальная высота - 12 метров.

4) Максимальный процент застройки в границах земельного участка - не более 70% от площади земельного участка.

1.6. Хранение автотранспорта (код 2.7.1):

1) Предельные (минимальные и (или) максимальные) размеры земельных участков, в том числе их площадь:

- максимальная площадь земельного участка - не устанавливается;

- минимальная площадь земельного участка - 20 кв.м;

- размеры земельного участка не подлежат установлению.

2) Минимальные отступы от границ земельных участков в целях определения мест допустимого размещения зданий, строений, сооружений, за пределами которых запрещено строительство зданий, строений, сооружений: 3 метра.

- 3) Предельное количество этажей или предельная высота зданий, строений, сооружений:
- предельная высота - 5 метров.
- 4) Максимальный процент застройки в границах земельного участка- 70%.

1.7. Размещение гаражей для собственных нужд (код 2.7.2):

1) Предельные (минимальные и (или) максимальные) размеры земельных участков, в том числе их площадь:

- максимальная площадь земельного участка – 40,0 кв.м.;
- минимальная площадь земельного участка - 20 кв.м.;
- размеры земельного участка не подлежат установлению.

2) Минимальные отступы от границ земельных участков в целях определения мест допустимого размещения зданий, строений, сооружений, за пределами которых запрещено строительство зданий, строений, сооружений: 0 метров.

- 3) Предельное количество этажей или предельная высота зданий, строений, сооружений:
- предельная высота - 5 метров.

4) Максимальный процент застройки в границах земельного участка- 100%.

1.8. Параметры застройки объектов инженерной инфраструктуры (код 3.1.1) (кроме линейных объектов), в том числе электро-, тепло-, газо- и водоснабжения населения, водоотведения:

1) Предельные (минимальные и (или) максимальные) размеры земельных участков, в том числе их площадь:

- максимальная площадь земельного участка - 35000 кв.м.;
- минимальная площадь земельного участка - 1 кв.м.;
- размеры земельного участка не подлежат установлению.

2) Минимальные отступы от границ земельных участков в целях определения мест допустимого размещения зданий, строений, сооружений, за пределами которых запрещено строительство зданий, строений, сооружений: 0 метров.

- 3) Предельное количество этажей или предельная высота зданий, строений, сооружений:
не подлежит установлению.

4) Максимальный процент застройки в границах земельного участка- 100%.

1.9. Осуществление религиозных обрядов (код 3.7.1):

1) Предельные (минимальные и (или) максимальные) размеры земельных участков, в том числе их площадь:

- максимальная площадь земельного участка – не подлежит установлению;
- минимальная площадь земельного участка - 400 кв.м;
- размеры земельного участка не подлежат установлению.

2) Минимальные отступы от границ земельных участков в целях определения мест допустимого размещения зданий, строений, сооружений, за пределами которых запрещено строительство зданий, строений, сооружений:

- отступ от улично-дорожной сети не менее 5 м;
- минимальные отступы от границ земельных участков – 3 метра;

3) Предельное количество этажей или предельная высота зданий, строений, сооружений:

- максимальная этажность - 3 этажа*;
- предельная высота - 20 метров*.

*Для церквей, соборов, храмов, часовен, мечетей, синагог – предельное количество этажей или предельная высота не подлежит установлению.

4) Максимальный процент застройки в границах земельного участка- 60%;

1.10. Религиозное управление и образование (код 3.7.2):

1) Предельные (минимальные и (или) максимальные) размеры земельных участков, в том числе их площадь:

- максимальная площадь земельного участка – 2500 кв.м;
- минимальная площадь земельного участка - 1000 кв.м;
- размеры земельного участка не подлежат установлению.

2) Минимальные отступы от границ земельных участков в целях определения мест допустимого размещения зданий, строений, сооружений, за пределами которых запрещено строительство зданий, строений, сооружений:

- отступ от улично-дорожной сети не менее 5 м;
- минимальные отступы от границ земельных участков – 3 метра.

3) Предельное количество этажей или предельная высота зданий, строений, сооружений:

- максимальная этажность - 3 этажа;
- предельная высота - 20 метров.

4) Максимальный процент застройки в границах земельного участка- 70%.

1.11. На земельные участки (коды 6.8, 9.3; 12.0.1; 12.0.2) действие градостроительного регламента не распространяется.

2. В случае если земельный участок и объект капитального строительства расположен в границах действия ограничений, установленных в соответствии с законодательством Российской Федерации, правовой режим использования и застройки территории указанного земельного участка определяется совокупностью требований, указанных в настоящей статье.

3. В случае раздела земельного участка должны быть выполнены условия соблюдения минимальной нормативной площади каждого вновь образуемого земельного участка с подъездом и подходом к землям общего пользования.

4. В границах территориальной зоны имеются ограничения использования земельных участков и объектов капитального строительства, установленные в соответствии с законодательством Российской Федерации: зоны охраны объектов культурного наследия; защитные зоны объектов культурного наследия; охранный зона объектов электроэнергетики (объектов электросетевого хозяйства); охранный зона трубопроводов (газопроводов); водоохранная зона; прибрежная защитная полоса; зоны санитарной охраны источников питьевого и хозяйственно-бытового водоснабжения; зона затопления и подтопления; санитарно-защитная зона; зона минимальных расстояний до магистральных или промышленных трубопроводов.

Статья 15. Градостроительный регламент. Ж-3 «Зона застройки среднеэтажными жилыми домами (от 5 до 8 этажей, включая мансардный)»

Наименование вида разрешенного использования земельного участка	Описание вида разрешенного использования земельного участка	Код вида разреше нного использо вания земельно го участка
1	2	3
Основные виды использования		
Жилая застройка (для комплексного развития территории)	Размещение жилых домов различного вида. Содержание данного вида разрешенного использования включает в себя содержание видов разрешенного использования с кодами 2.1, 2.3, 2.5 - 2.7.1	2.0
Среднеэтажная жилая застройка	Размещение многоквартирных домов этажностью не выше восьми этажей; благоустройство и озеленение; размещение подземных гаражей и автостоянок; обустройство спортивных и детских площадок, площадок для отдыха; размещение объектов обслуживания жилой застройки во встроенных, пристроенных и встроенно-пристроенных помещениях многоквартирного дома, если общая площадь таких помещений в многоквартирном доме не составляет более 20% общей площади помещений дома	2.5
Предоставление	Размещение зданий и сооружений, обеспечивающих поставку воды,	3.1.1

коммунальных услуг	тепла, электричества, газа, отвод канализационных стоков, очистку и уборку объектов недвижимости (котельных, водозаборов, очистных сооружений, насосных станций, водопроводов, линий электропередач, трансформаторных подстанций, газопроводов, линий связи, телефонных станций, канализаций, стоянок, гаражей и мастерских для обслуживания уборочной и аварийной техники, сооружений, необходимых для сбора и плавки снега)	
Административные здания организаций, обеспечивающих предоставление коммунальных услуг	Размещение зданий, предназначенных для приема физических и юридических лиц в связи с предоставлением им коммунальных услуг	3.1.2
Дома социального обслуживания	Размещение зданий, предназначенных для размещения домов престарелых, домов ребенка, детских домов, пунктов ночлега для бездомных граждан; размещение объектов капитального строительства для временного размещения вынужденных переселенцев, лиц, признанных беженцами	3.2.1
Оказание социальной помощи населению	Размещение зданий, предназначенных для служб психологической и бесплатной юридической помощи, социальных, пенсионных и иных служб (службы занятости населения, пункты питания малоимущих граждан), в которых осуществляется прием граждан по вопросам оказания социальной помощи и назначения социальных или пенсионных выплат, а также для размещения общественных некоммерческих организаций: некоммерческих фондов, благотворительных организаций, клубов по интересам	3.2.2
Оказание услуг связи	Размещение зданий, предназначенных для размещения пунктов оказания услуг почтовой, телеграфной, междугородней и международной телефонной связи	3.2.3
Общежития	Размещение зданий, предназначенных для размещения общежитий, предназначенных для проживания граждан на время их работы, службы или обучения, за исключением зданий, размещение которых предусмотрено содержанием вида разрешенного использования с кодом 4.7	3.2.4
Бытовое обслуживание	Размещение объектов капитального строительства, предназначенных для оказания населению или организациям бытовых услуг (мастерские мелкого ремонта, ателье, бани, парикмахерские, прачечные, химчистки, похоронные бюро)	3.3
Амбулаторно-поликлиническое обслуживание	Размещение объектов капитального строительства, предназначенных для оказания гражданам амбулаторно-поликлинической медицинской помощи (поликлиники, фельдшерские пункты, пункты здравоохранения, центры матери и ребенка, диагностические центры, молочные кухни, станции донорства крови, клинические лаборатории)	3.4.1
Стационарное медицинское обслуживание	Размещение объектов капитального строительства, предназначенных для оказания гражданам медицинской помощи в стационарах (больницы, родильные дома, диспансеры, научно-медицинские учреждения и прочие объекты, обеспечивающие оказание услуги по лечению в стационаре); размещение станций скорой помощи; размещение площадок санитарной авиации	3.4.2
Медицинские организации особого назначения	Размещение объектов капитального строительства для размещения медицинских организаций, осуществляющих проведение судебно-медицинской и патолого-анатомической экспертизы (морги)	3.4.3
Дошкольное, начальное и среднее общее	Размещение объектов капитального строительства, предназначенных для просвещения, дошкольного, начального и среднего общего образования (детские ясли, детские сады, школы, лицеи, гимназии,	3.5.1

образование	художественные, музыкальные школы, образовательные кружки и иные организации, осуществляющие деятельность по воспитанию, образованию и просвещению), в том числе зданий, спортивных сооружений, предназначенных для занятия обучающихся физической культурой и спортом	
Среднее и высшее профессиональное образование	Размещение объектов капитального строительства, предназначенных для профессионального образования и просвещения (профессиональные технические училища, колледжи, художественные, музыкальные училища, общества знаний, институты, университеты, организации по переподготовке и повышению квалификации специалистов и иные организации, осуществляющие деятельность по образованию и просвещению), в том числе зданий, спортивных сооружений, предназначенных для занятия обучающихся физической культурой и спортом	3.5.2
Объекты культурно-досуговой деятельности	Размещение зданий, предназначенных для размещения музеев, выставочных залов, художественных галерей, домов культуры, библиотек, кинотеатров и кинозалов, театров, филармоний, концертных залов, планетариев	3.6.1
Парки культуры и отдыха	Размещение парков культуры и отдыха	3.6.2
Банковская и страховая деятельность	Размещение объектов капитального строительства, предназначенных для размещения организаций, оказывающих банковские и страховые услуги	4.5
Обеспечение спортивно-зрелищных мероприятий	Размещение спортивно-зрелищных зданий и сооружений, имеющих специальные места для зрителей от 500 мест (стадионов, дворцов спорта, ледовых дворцов, ипподромов)	5.1.1
Обеспечение занятий спортом в помещениях	Размещение спортивных клубов, спортивных залов, бассейнов, физкультурно-оздоровительных комплексов в зданиях и сооружениях	5.1.2
Площадки для занятий спортом	Размещение площадок для занятия спортом и физкультурой на открытом воздухе (физкультурные площадки, беговые дорожки, поля для спортивной игры)	5.1.3
Связь	Размещение объектов связи, радиовещания, телевидения, включая воздушные радиорелейные, надземные и подземные кабельные линии связи, линии радиофикации, антенные поля, усилительные пункты на кабельных линиях связи, инфраструктуру спутниковой связи и телерадиовещания, за исключением объектов связи, размещение которых предусмотрено содержанием видов разрешенного использования с кодами 3.1.1, 3.2.3	6.8
Обеспечение внутреннего правопорядка	Размещение объектов капитального строительства, необходимых для подготовки и поддержания в готовности органов внутренних дел, Росгвардии и спасательных служб, в которых существует военизированная служба; размещение объектов гражданской обороны, за исключением объектов гражданской обороны, являющихся частями производственных зданий	8.3
Историко-культурная деятельность	Сохранение и изучение объектов культурного наследия народов Российской Федерации (памятников истории и культуры), в том числе: объектов археологического наследия, достопримечательных мест, мест бытования исторических промыслов, производств и ремесел, исторических поселений, недействующих военных и гражданских захоронений, объектов культурного наследия, хозяйственная деятельность, являющаяся историческим промыслом или ремеслом, а также хозяйственная деятельность, обеспечивающая познавательный туризм	9.3
Улично-дорожная	Размещение объектов улично-дорожной сети: автомобильных дорог,	12.0.1

сеть	трамвайных путей и пешеходных тротуаров в границах населенных пунктов, пешеходных переходов, бульваров, площадей, проездов, велодорожек и объектов велотранспортной и инженерной инфраструктуры; размещение придорожных стоянок (парковок) транспортных средств в границах городских улиц и дорог, за исключением предусмотренных видами разрешенного использования с кодами 2.7.1, 4.9, 7.2.3, а также некапитальных сооружений, предназначенных для охраны транспортных средств	
Благоустройство территории	Размещение декоративных, технических, планировочных, конструктивных устройств, элементов озеленения, различных видов оборудования и оформления, малых архитектурных форм, некапитальных нестационарных строений и сооружений, информационных щитов и указателей, применяемых как составные части благоустройства территории, общественных туалетов	12.0.2
Условно разрешенные виды использования		
Для индивидуального жилищного строительства	Размещение жилого дома (отдельно стоящего здания количеством надземных этажей не более чем три, высотой не более двадцати метров, которое состоит из комнат и помещений вспомогательного использования, предназначенных для удовлетворения гражданами бытовых и иных нужд, связанных с их проживанием в таком здании, не предназначенного для раздела на самостоятельные объекты недвижимости); выращивание сельскохозяйственных культур; размещение гаражей для собственных нужд и хозяйственных построек	2.1
Малоэтажная многоквартирная жилая застройка	Размещение малоэтажных многоквартирных домов (многоквартирные дома высотой до 4 этажей, включая мансардный); обустройство спортивных и детских площадок, площадок для отдыха; размещение объектов обслуживания жилой застройки во встроенных, пристроенных и встроенно-пристроенных помещениях малоэтажного многоквартирного дома, если общая площадь таких помещений в малоэтажном многоквартирном доме не составляет более 15% общей площади помещений дома	2.1.1
Многоэтажная жилая застройка (высотная застройка)	Размещение многоквартирных домов этажностью девять этажей и выше; благоустройство и озеленение придомовых территорий; обустройство спортивных и детских площадок, хозяйственных площадок и площадок для отдыха; размещение подземных гаражей и автостоянок; размещение объектов обслуживания жилой застройки во встроенных, пристроенных и встроенно-пристроенных помещениях многоквартирного дома в отдельных помещениях дома, если площадь таких помещений в многоквартирном доме не составляет более 15% от общей площади дома	2.6
Обслуживание жилой застройки	Размещение объектов капитального строительства, размещение которых предусмотрено видами разрешенного использования с кодами 3.1, 3.2, 3.3, 3.4, 3.4.1, 3.5.1, 3.6, 3.7, 3.10.1, 4.1, 4.3, 4.4, 4.6, 5.1.2, 5.1.3, если их размещение необходимо для обслуживания жилой застройки, а также связано с проживанием граждан, не причиняет вреда окружающей среде и санитарному благополучию, не нарушает права жителей, не требует установления санитарной зоны	2.7
Хранение автотранспорта	Размещение отдельно стоящих и пристроенных гаражей, в том числе подземных, предназначенных для хранения автотранспорта, в том числе с разделением на машино-места, за исключением гаражей, размещение которых предусмотрено содержанием видов разрешенного использования с кодами 2.7.2, 4.9	2.7.1
Размещение гаражей для собственных нужд	Размещение для собственных нужд отдельно стоящих гаражей и (или) гаражей, блокированных общими стенами с другими гаражами в одном ряду, имеющих общие с ними крышу, фундамент и коммуникации	2.7.2
Осуществление	Размещение зданий и сооружений, предназначенных для совершения	3.7.1

религиозных обрядов	религиозных обрядов и церемоний (в том числе церкви, соборы, храмы, часовни, мечети, моленные дома, синагоги)	
Религиозное управление и образование	Размещение зданий, предназначенных для постоянного местонахождения духовных лиц, паломников и послушников в связи с осуществлением ими религиозной службы, а также для осуществления благотворительной и религиозной образовательной деятельности (монастыри, скиты, дома священнослужителей, воскресные и религиозные школы, семинарии, духовные училища)	3.7.2
Государственное управление	Размещение зданий, предназначенных для размещения государственных органов, государственного пенсионного фонда, органов местного самоуправления, судов, а также организаций, непосредственно обеспечивающих их деятельность или оказывающих государственные и (или) муниципальные услуги	3.8.1
Амбулаторное ветеринарное обслуживание	Размещение объектов капитального строительства, предназначенных для оказания ветеринарных услуг без содержания животных	3.10.1
Рынки	Размещение объектов капитального строительства, сооружений, предназначенных для организации постоянной или временной торговли (ярмарка, рынок, базар), с учетом того, что каждое из торговых мест не располагает торговой площадью более 200 кв. м; размещение гаражей и (или) стоянок для автомобилей сотрудников и посетителей рынка	4.3
Магазины	Размещение объектов капитального строительства, предназначенных для продажи товаров, торговая площадь которых составляет до 5000 кв. м	4.4
Общественное питание	Размещение объектов капитального строительства в целях устройства мест общественного питания (рестораны, кафе, столовые, закусочные, бары)	4.6
Гостиничное обслуживание	Размещение гостиниц	4.7
Развлекательные мероприятия	Размещение зданий и сооружений, предназначенных для организации развлекательных мероприятий, путешествий, для размещения дискотек и танцевальных площадок, ночных клубов, аквапарков, боулинга, аттракционов и т.п., игровых автоматов (кроме игрового оборудования, используемого для проведения азартных игр), игровых площадок	4.8.1
Автомобильные мойки	Размещение автомобильных моек, а также размещение магазинов сопутствующей торговли	4.9.1.3
Ремонт автомобилей	Размещение мастерских, предназначенных для ремонта и обслуживания автомобилей, и прочих объектов дорожного сервиса, а также размещение магазинов сопутствующей торговли	4.9.1.4
Пищевая промышленность	Размещение объектов пищевой промышленности, по переработке сельскохозяйственной продукции способом, приводящим к их переработке в иную продукцию (консервирование, копчение, хлебопечение), в том числе для производства напитков, алкогольных напитков и табачных изделий	6.4
Вспомогательные виды использования		
Служебные гаражи	Размещение постоянных или временных гаражей, стоянок для хранения служебного автотранспорта, используемого в целях осуществления видов деятельности, предусмотренных видами разрешенного использования с кодами 3.0, 4.0, а также для стоянки и хранения транспортных средств общего пользования, в том числе в депо	4.9

1. Предельные (минимальные и (или) максимальные) размеры земельных участков и предельные параметры разрешенного строительства, реконструкции объектов капитального строительства:

1.1. Среднеэтажная, малоэтажная многоквартирные жилые застройки (коды 2.1.1; 2.5):

1) Предельные (минимальные и (или) максимальные) размеры земельных участков, в том

числе их площадь:

- максимальная площадь земельного участка - 20000 кв.м;
- минимальная площадь земельного участка для кода 2.5 - 700 кв.м;
- минимальная площадь земельного участка для кода 2.1.1 - 400 кв.м;
- размеры земельного участка не подлежат установлению;

2) Минимальные отступы от границ земельных участков в целях определения мест допустимого размещения зданий, строений, сооружений, за пределами которых запрещено строительство зданий, строений, сооружений:

- для строительства жилых домов с квартирами на первых этажах отступ от улично-дорожной сети не менее 5 м. По красной линии допускается размещать жилые здания с встроенными в первые этажи или пристроенными помещениями общественного назначения, кроме дошкольных образовательных организаций.
- от других сторон земельного участка - 3 метра.

3) Предельное количество этажей или предельная высота зданий, строений, сооружений: для кода 2.5:

- максимальная этажность - 8 этажей;
- минимальная этажность - 5 этажей;

для кода 2.1.1:

- максимальная этажность - до 4 этажей, включая мансардный;

4) Максимальный процент застройки в границах земельного участка - не более 60% от площади земельного участка;

1.2. Многоэтажная жилая застройка (код 2.6):

1) Предельные (минимальные и (или) максимальные) размеры земельных участков, в том числе их площадь:

- максимальная площадь земельного участка - 30000 кв.м;
- минимальная площадь земельного участка - 1600 кв.м;
- размеры земельного участка не подлежат установлению;

2) Минимальные отступы от границ земельных участков в целях определения мест допустимого размещения зданий, строений, сооружений, за пределами которых запрещено строительство зданий, строений, сооружений:

- для нового строительства с квартирами на первых этажах следует располагать с отступом от улично-дорожной сети не менее 5 м. По красной линии допускается размещать жилые здания с встроенными в первые этажи или пристроенными помещениями общественного назначения, кроме дошкольных образовательных организаций.
- от других сторон земельного участка - 3 метра.

3) Предельное количество этажей или предельная высота зданий, строений, сооружений: 9 этажей и выше;

4) Максимальный процент застройки в границах земельного участка - не более 50% от площади земельного участка;

1.3. Для индивидуального жилищного строительства (код 2.1):

1) Предельные (минимальные и (или) максимальные) размеры земельных участков, в том числе их площадь:

- максимальная площадь земельных участков - 3500 кв.м;
- минимальная площадь земельных участков - 300 кв.м;
- размеры земельного участка не подлежат установлению;

2) Минимальные отступы от границ земельных участков в целях определения мест допустимого размещения зданий, строений, сооружений, за пределами которых запрещено строительство зданий, строений, сооружений:

- от улиц не менее чем на 5 м;
- от проездов - не менее чем на 3 м;

- от других сторон земельного участка - 3 метра;
- при строительстве на приусадебных участках хозяйственных построек и сараев без содержания животных - 1 метр; при строительстве на приусадебных участках сараев с содержанием животных - 4 метра;

3) Предельное количество этажей или предельная высота зданий, строений, сооружений:

- максимальная этажность - 3 этажа;
- максимальная высота - 20 метров;
- максимальная этажность вспомогательных строений - 2 этажа;
- максимальная высота вспомогательных строений - 6 метров.

4) Максимальный процент застройки в границах земельного участка - не более 60% от площади земельного участка;

1.4. Для земельных участков с видами разрешенного использования (коды 2.7; 3.1.2; 3.2.1; 3.2.2; 3.2.3; 3.2.4; 3.3; 3.4.1; 3.4.2; 3.4.3; 3.5.2; 3.6.1; 3.6.2; 3.8.1; 3.10.1; 4.3; 4.4; 4.5; 4.6; 4.7; 4.8.1; 4.9.1.3; 4.9.1.4; 5.1.1; 5.1.2; 5.1.3; 6.4; 8.3):

1) Предельные (минимальные и (или) максимальные) размеры земельных участков, в том числе их площадь:

- максимальная площадь земельного участка - 35000 кв.м;
- минимальная площадь земельного участка - 150 кв.м;
- размеры земельного участка не подлежат установлению;

2) Минимальные отступы от границ земельных участков в целях определения мест допустимого размещения зданий, строений, сооружений, за пределами которых запрещено строительство зданий, строений, сооружений: 3 метра.

3) Предельное количество этажей или предельная высота зданий, строений, сооружений:

- максимальная этажность – 3 этажа;

4) Максимальный процент застройки в границах земельного участка - не более 70% от площади земельного участка;

1.5 Дошкольное, начальное и среднее общее образование (код 3.5.1)

1) Предельные (минимальные и (или) максимальные) размеры земельных участков, в том числе их площадь:

- максимальная площадь земельного участка – по заданию на проектирование;
- минимальная площадь земельного участка - по заданию на проектирование;
- размеры земельного участка не подлежат установлению;

2) Минимальные отступы от границ земельных участков в целях определения мест допустимого размещения зданий, строений, сооружений, за пределами которых запрещено строительство зданий, строений, сооружений:

- до магистральных улиц - 25 метра;

- до стен жилых домов, до зданий общеобразовательных организаций, дошкольных образовательных и медицинских организаций - по нормам инсоляции и освещенности;

3) Предельное количество этажей или предельная высота зданий, строений, сооружений:

- максимальная этажность - 3 этажей;
- максимальная высота - 12 метров.

4) Максимальный процент застройки в границах земельного участка - не более 70% от площади земельного участка;

1.6. Хранение автотранспорта (код 2.7.1):

1) Предельные (минимальные и (или) максимальные) размеры земельных участков, в том числе их площадь:

- максимальная площадь земельного участка – не устанавливается;
- минимальная площадь земельного участка - 20 кв.м;
- размеры земельного участка не подлежат установлению.

2) Минимальные отступы от границ земельных участков в целях определения мест допустимого размещения зданий, строений, сооружений, за пределами которых запрещено

строительство зданий, строений, сооружений: 3 метра.

3) Предельное количество этажей или предельная высота зданий, строений, сооружений:

- предельная высота - 5 метров.

4) Максимальный процент застройки в границах земельного участка- 70%.

1.7. Размещение гаражей для собственных нужд (код 2.7.2):

1) Предельные (минимальные и (или) максимальные) размеры земельных участков, в том числе их площадь:

- максимальная площадь земельного участка – 40,0 кв.м;

- минимальная площадь земельного участка - 20 кв.м;

- размеры земельного участка не подлежат установлению.

2) Минимальные отступы от границ земельных участков в целях определения мест допустимого размещения зданий, строений, сооружений, за пределами которых запрещено строительство зданий, строений, сооружений: 0 метров.

3) Предельное количество этажей или предельная высота зданий, строений, сооружений:

- предельная высота - 5 метров.

4) Максимальный процент застройки в границах земельного участка- 100%.

1.8. Параметры застройки объектов инженерной инфраструктуры (код 3.1.1) (кроме линейных объектов), в том числе электро-, тепло-, газо- и водоснабжения населения, водоотведения:

1) Предельные (минимальные и (или) максимальные) размеры земельных участков, в том числе их площадь:

- максимальная площадь земельного участка - 35000 кв.м;

- минимальная площадь земельного участка - 1 кв.м;

- размеры земельного участка не подлежат установлению;

2) Минимальные отступы от границ земельных участков в целях определения мест допустимого размещения зданий, строений, сооружений, за пределами которых запрещено строительство зданий, строений, сооружений: 0 метров;

3) Предельное количество этажей или предельная высота зданий, строений, сооружений: не подлежит установлению.

4) Максимальный процент застройки в границах земельного участка- 100%;

1.9. Осуществление религиозных обрядов (код 3.7.1):

1) Предельные (минимальные и (или) максимальные) размеры земельных участков, в том числе их площадь:

- максимальная площадь земельного участка – не подлежит установлению;

- минимальная площадь земельного участка - 400 кв.м;

- размеры земельного участка не подлежат установлению;

2) Минимальные отступы от границ земельных участков в целях определения мест допустимого размещения зданий, строений, сооружений, за пределами которых запрещено строительство зданий, строений, сооружений:

- отступ от улично-дорожной сети не менее 5 м;

- минимальные отступы от границ земельных участков – 3 метра;

3) Предельное количество этажей или предельная высота зданий, строений, сооружений:

- максимальная этажность - 3 этажа*;

- предельная высота - 20 метров*.

*Для церквей, соборов, храмов, часовен, мечетей, синагог – предельное количество этажей или предельная высота не подлежит установлению.

4) Максимальный процент застройки в границах земельного участка- 60%.

1.10. Религиозное управление и образование (код 3.7.2):

1) Предельные (минимальные и (или) максимальные) размеры земельных участков, в том числе их площадь:

- максимальная площадь земельного участка – 2500 кв.м;

- минимальная площадь земельного участка - 1000 кв.м;

- размеры земельного участка не подлежат установлению.

2) Минимальные отступы от границ земельных участков в целях определения мест допустимого размещения зданий, строений, сооружений, за пределами которых запрещено строительство зданий, строений, сооружений:

- отступ от улично-дорожной сети не менее 5 м;

- минимальные отступы от границ земельных участков – 3 метра.

3) Предельное количество этажей или предельная высота зданий, строений, сооружений:

- максимальная этажность - 3 этажа;

- предельная высота - 20 метров.

4) Максимальный процент застройки в границах земельного участка- 70%.

1.11. На земельные участки (коды 6.8, 9.3; 12.0.1; 12.0.2) действие градостроительного регламента не распространяется.

2. В границах территориальной зоны имеются ограничения использования земельных участков и объектов капитального строительства, установленные в соответствии с законодательством Российской Федерации: зоны охраны объектов культурного развития; защитные зоны объектов культурного наследия; охранный зона объектов электроэнергетики (объектов электросетевого хозяйства); охранный зона трубопроводов (газопроводов); охранный зона линий и сооружений связи; водоохранная зона; прибрежная защитная полоса; зоны санитарной охраны источников питьевого и хозяйственно-бытового водоснабжения; зона затопления и подтопления; санитарно-защитная зона.

Статья 16. Градостроительный регламент. Ж-4 «Зона застройки многоквартирными жилыми домами (9 этажей и более)»

Наименование вида разрешенного использования земельного участка	Описание вида разрешенного использования земельного участка	Код вида разрешенного использования земельного участка
1	2	3
Основные виды использования		
Жилая застройка (для комплексного развития территории)	Размещение жилых домов различного вида. Содержание данного вида разрешенного использования включает в себя содержание видов разрешенного использования с кодами 2.1, 2.3, 2.5 - 2.7.1	2.0
Многоэтажная жилая застройка (высотная застройка)	Размещение многоквартирных домов этажностью девять этажей и выше; благоустройство и озеленение придомовых территорий; обустройство спортивных и детских площадок, хозяйственных площадок и площадок для отдыха; размещение подземных гаражей и автостоянок; размещение объектов обслуживания жилой застройки во встроенных, пристроенных и встроенно-пристроенных помещениях многоквартирного дома в отдельных помещениях дома, если площадь таких помещений в многоквартирном доме не составляет более 15% от общей площади дома	2.6
Предоставление коммунальных услуг	Размещение зданий и сооружений, обеспечивающих поставку воды, тепла, электричества, газа, отвод канализационных стоков, очистку и уборку объектов недвижимости (котельных, водозаборов, очистных сооружений, насосных станций, водопроводов, линий электропередач, трансформаторных подстанций, газопроводов, линий связи, телефонных станций, канализаций, стоянок, гаражей и мастерских для обслуживания уборочной и аварийной техники, сооружений, необходимых для сбора и плавки снега)	3.1.1
Административные	Размещение зданий, предназначенных для приема физических и	3.1.2

здания организаций, обеспечивающих предоставление коммунальных услуг	юридических лиц в связи с предоставлением им коммунальных услуг	
Дома социального обслуживания	Размещение зданий, предназначенных для размещения домов престарелых, домов ребенка, детских домов, пунктов ночлега для бездомных граждан; размещение объектов капитального строительства для временного размещения вынужденных переселенцев, лиц, признанных беженцами	3.2.1
Оказание социальной помощи населению	Размещение зданий, предназначенных для служб психологической и бесплатной юридической помощи, социальных, пенсионных и иных служб (службы занятости населения, пункты питания малоимущих граждан), в которых осуществляется прием граждан по вопросам оказания социальной помощи и назначения социальных или пенсионных выплат, а также для размещения общественных некоммерческих организаций: некоммерческих фондов, благотворительных организаций, клубов по интересам	3.2.2
Оказание услуг связи	Размещение зданий, предназначенных для размещения пунктов оказания услуг почтовой, телеграфной, междугородней и международной телефонной связи	3.2.3
Общежития	Размещение зданий, предназначенных для размещения общежитий, предназначенных для проживания граждан на время их работы, службы или обучения, за исключением зданий, размещение которых предусмотрено содержанием вида разрешенного использования с кодом 4.7	3.2.4
Бытовое обслуживание	Размещение объектов капитального строительства, предназначенных для оказания населению или организациям бытовых услуг (мастерские мелкого ремонта, ателье, бани, парикмахерские, прачечные, химчистки, похоронные бюро)	3.3
Амбулаторно-поликлиническое обслуживание	Размещение объектов капитального строительства, предназначенных для оказания гражданам амбулаторно-поликлинической медицинской помощи (поликлиники, фельдшерские пункты, пункты здравоохранения, центры матери и ребенка, диагностические центры, молочные кухни, станции донорства крови, клинические лаборатории)	3.4.1
Стационарное медицинское обслуживание	Размещение объектов капитального строительства, предназначенных для оказания гражданам медицинской помощи в стационарах (больницы, родильные дома, диспансеры, научно-медицинские учреждения и прочие объекты, обеспечивающие оказание услуги по лечению в стационаре); размещение станций скорой помощи; размещение площадок санитарной авиации	3.4.2
Медицинские организации особого назначения	Размещение объектов капитального строительства для размещения медицинских организаций, осуществляющих проведение судебно-медицинской и патолого-анатомической экспертизы (морги)	3.4.3
Объекты культурно-досуговой деятельности	Размещение зданий, предназначенных для размещения музеев, выставочных залов, художественных галерей, домов культуры, библиотек, кинотеатров и кинозалов, театров, филармоний, концертных залов, планетариев	3.6.1
Парки культуры и отдыха	Размещение парков культуры и отдыха	3.6.2

Банковская и страховая деятельность	Размещение объектов капитального строительства, предназначенных для размещения организаций, оказывающих банковские и страховые услуги	4.5
Связь	Размещение объектов связи, радиовещания, телевидения, включая воздушные радиорелейные, надземные и подземные кабельные линии связи, линии радиофикации, антенные поля, усилительные пункты на кабельных линиях связи, инфраструктуру спутниковой связи и телерадиовещания, за исключением объектов связи, размещение которых предусмотрено содержанием видов разрешенного использования с кодами 3.1.1, 3.2.3	6.8
Обеспечение внутреннего правопорядка	Размещение объектов капитального строительства, необходимых для подготовки и поддержания в готовности органов внутренних дел, Росгвардии и спасательных служб, в которых существует военизированная служба; размещение объектов гражданской обороны, за исключением объектов гражданской обороны, являющихся частями производственных зданий	8.3
Историко-культурная деятельность	Сохранение и изучение объектов культурного наследия народов Российской Федерации (памятников истории и культуры), в том числе: объектов археологического наследия, достопримечательных мест, мест бытования исторических промыслов, производств и ремесел, исторических поселений, недействующих военных и гражданских захоронений, объектов культурного наследия, хозяйственная деятельность, являющаяся историческим промыслом или ремеслом, а также хозяйственная деятельность, обеспечивающая познавательный туризм	9.3
Улично-дорожная сеть	Размещение объектов улично-дорожной сети: автомобильных дорог, трамвайных путей и пешеходных тротуаров в границах населенных пунктов, пешеходных переходов, бульваров, площадей, проездов, велодорожек и объектов велотранспортной и инженерной инфраструктуры; размещение придорожных стоянок (парковок) транспортных средств в границах городских улиц и дорог, за исключением предусмотренных видами разрешенного использования с кодами 2.7.1, 4.9, 7.2.3, а также некапитальных сооружений, предназначенных для охраны транспортных средств	12.0.1
Благоустройство территории	Размещение декоративных, технических, планировочных, конструктивных устройств, элементов озеленения, различных видов оборудования и оформления, малых архитектурных форм, некапитальных нестационарных строений и сооружений, информационных щитов и указателей, применяемых как составные части благоустройства территории, общественных туалетов	12.0.2
Условно разрешенные виды использования		
Среднеэтажная жилая застройка	Размещение многоквартирных домов этажностью не выше восьми этажей; благоустройство и озеленение; размещение подземных гаражей и автостоянок; обустройство спортивных и детских площадок, площадок для отдыха; размещение объектов обслуживания жилой застройки во встроенных, пристроенных и встроенно-пристроенных помещениях многоквартирного дома, если общая площадь таких помещений в многоквартирном доме не составляет более 20% общей площади помещений дома	2.5
Хранение автотранспорта	Размещение отдельно стоящих и пристроенных гаражей, в том числе подземных, предназначенных для хранения автотранспорта, в том числе с разделением на машино-места, за	2.7.1

	исключением гаражей, размещение которых предусмотрено содержанием видов разрешенного использования с кодами 2.7.2, 4.9	
Размещение гаражей для собственных нужд	Размещение для собственных нужд отдельно стоящих гаражей и (или) гаражей, блокированных общими стенами с другими гаражами в одном ряду, имеющих общие с ними крышу, фундамент и коммуникации	2.7.2
Дошкольное, начальное и среднее общее образование	Размещение объектов капитального строительства, предназначенных для просвещения, дошкольного, начального и среднего общего образования (детские ясли, детские сады, школы, лицеи, гимназии, художественные, музыкальные школы, образовательные кружки и иные организации, осуществляющие деятельность по воспитанию, образованию и просвещению), в том числе зданий, спортивных сооружений, предназначенных для занятия обучающихся физической культурой и спортом	3.5.1
Среднее и высшее профессиональное образование	Размещение объектов капитального строительства, предназначенных для профессионального образования и просвещения (профессиональные технические училища, колледжи, художественные, музыкальные училища, общества знаний, институты, университеты, организации по переподготовке и повышению квалификации специалистов и иные организации, осуществляющие деятельность по образованию и просвещению), в том числе зданий, спортивных сооружений, предназначенных для занятия обучающихся физической культурой и спортом	3.5.2
Осуществление религиозных обрядов	Размещение зданий и сооружений, предназначенных для совершения религиозных обрядов и церемоний (в том числе церкви, соборы, храмы, часовни, мечети, моленные дома, синагоги)	3.7.1
Религиозное управление и образование	Размещение зданий, предназначенных для постоянного местонахождения духовных лиц, паломников и послушников в связи с осуществлением ими религиозной службы, а также для осуществления благотворительной и религиозной образовательной деятельности (монастыри, скиты, дома священнослужителей, воскресные и религиозные школы, семинарии, духовные училища)	3.7.2
Государственное управление	Размещение зданий, предназначенных для размещения государственных органов, государственного пенсионного фонда, органов местного самоуправления, судов, а также организаций, непосредственно обеспечивающих их деятельность или оказывающих государственные и (или) муниципальные услуги	3.8.1
Амбулаторное ветеринарное обслуживание	Размещение объектов капитального строительства, предназначенных для оказания ветеринарных услуг без содержания животных	3.10.1
Объекты торговли (торговые центры, торгово-развлекательные центры (комплексы))	Размещение объектов капитального строительства, общей площадью свыше 5000 кв. м с целью размещения одной или нескольких организаций, осуществляющих продажу товаров, и (или) оказание услуг в соответствии с содержанием видов разрешенного использования с кодами 4.5, 4.6, 4.8 - 4.8.2; размещение гаражей и (или) стоянок для автомобилей сотрудников и посетителей торгового центра	4.2
Рынки	Размещение объектов капитального строительства, сооружений, предназначенных для организации постоянной или временной торговли (ярмарка, рынок, базар), с учетом того, что каждое из торговых мест не располагает торговой площадью более 200 кв. м; размещение гаражей и (или) стоянок для автомобилей сотрудников и посетителей рынка	4.3

Магазины	Размещение объектов капитального строительства, предназначенных для продажи товаров, торговая площадь которых составляет до 5000 кв. м	4.4
Банковская и страховая деятельность	Размещение объектов капитального строительства, предназначенных для размещения организаций, оказывающих банковские и страховые услуги	4.5
Общественное питание	Размещение объектов капитального строительства в целях устройства мест общественного питания (рестораны, кафе, столовые, закусочные, бары)	4.6
Гостиничное обслуживание	Размещение гостиниц	4.7
Развлекательные мероприятия	Размещение зданий и сооружений, предназначенных для организации развлекательных мероприятий, путешествий, для размещения дискотек и танцевальных площадок, ночных клубов, аквапарков, боулинга, аттракционов и т.п., игровых автоматов (кроме игрового оборудования, используемого для проведения азартных игр), игровых площадок	4.8.1
Ремонт автомобилей	Размещение мастерских, предназначенных для ремонта и обслуживания автомобилей, и прочих объектов дорожного сервиса, а также размещение магазинов сопутствующей торговли	4.9.1.4
Обеспечение спортивно-зрелищных мероприятий	Размещение спортивно-зрелищных зданий и сооружений, имеющих специальные места для зрителей от 500 мест (стадионов, дворцов спорта, ледовых дворцов, ипподромов)	5.1.1
Обеспечение занятий спортом в помещениях	Размещение спортивных клубов, спортивных залов, бассейнов, физкультурно-оздоровительных комплексов в зданиях и сооружениях	5.1.2
Площадки для занятий спортом	Размещение площадок для занятия спортом и физкультурой на открытом воздухе (физкультурные площадки, беговые дорожки, поля для спортивной игры)	5.1.3
Вспомогательные виды использования		
Служебные гаражи	Размещение постоянных или временных гаражей, стоянок для хранения служебного автотранспорта, используемого в целях осуществления видов деятельности, предусмотренных видами разрешенного использования с кодами 3.0, 4.0, а также для стоянки и хранения транспортных средств общего пользования, в том числе в депо	4.9

1. Предельные (минимальные и (или) максимальные) размеры земельных участков и предельные параметры разрешенного строительства, реконструкции объектов капитального строительства:

1.1. Многоэтажная жилая застройка (код 2.6):

1) Предельные (минимальные и (или) максимальные) размеры земельных участков, в том числе их площадь:

- максимальная площадь земельного участка - 30000 кв.м;
- минимальная площадь земельного участка - 1600 кв.м;
- размеры земельного участка не подлежат установлению;

2) Минимальные отступы от границ земельных участков в целях определения мест допустимого размещения зданий, строений, сооружений, за пределами которых запрещено строительство зданий, строений, сооружений:

- для нового строительства с квартирами на первых этажах следует располагать с отступом от улично-дорожной сети не менее 5 м. По красной линии допускается размещать жилые здания с встроенными в первые этажи или пристроенными помещениями общественного назначения, кроме дошкольных образовательных организаций.
- от других сторон земельного участка - 3 метра.

3) Предельное количество этажей или предельная высота зданий, строений, сооружений: 9 этажей и выше;

4) Максимальный процент застройки в границах земельного участка - не более 60% от площади земельного участка;

1.2. Среднеэтажная жилая застройка (код. 2.5):

1) Предельные (минимальные и (или) максимальные) размеры земельных участков, в том числе их площадь:

- максимальная площадь земельного участка - 20000 кв.м;

- минимальная площадь земельного участка - 700 кв.м;

- размеры земельного участка не подлежат установлению;

2) Минимальные отступы от границ земельных участков в целях определения мест допустимого размещения зданий, строений, сооружений, за пределами которых запрещено строительство зданий, строений, сооружений:

- для строительства жилых домов с квартирами на первых этажах отступ от улично-дорожной сети не менее 5 м.

- от других сторон земельного участка - 3 метра.

3) Предельное количество этажей или предельная высота зданий, строений, сооружений:

- максимальная этажность - 8 этажей;

- минимальная этажность - 5 этажей;

4) Максимальный процент застройки в границах земельного участка - не более 60% от площади земельного участка;

1.3. Для земельных участков с видами разрешенного использования (коды 3.1.2; 3.2.1; 3.2.2; 3.2.3; 3.2.4; 3.3; 3.4.1; 3.4.2; 3.4.3; 3.5.2; 3.6.1; 3.6.2; 3.8.1; 3.10.1; 4.2; 4.3; 4.4; 4.5; 4.6; 4.7; 4.8.1; 4.9.1.4; 5.1.1; 5.1.2; 5.1.3; 8.3):

1) Предельные (минимальные и (или) максимальные) размеры земельных участков, в том числе их площадь:

- максимальная площадь земельного участка - 35000 кв.м;

- минимальная площадь земельного участка - 150 кв.м;

- размеры земельного участка не подлежат установлению;

2) Минимальные отступы от границ земельных участков в целях определения мест допустимого размещения зданий, строений, сооружений, за пределами которых запрещено строительство зданий, строений, сооружений: 3 метра;

3) Предельное количество этажей или предельная высота зданий, строений, сооружений:

- максимальная этажность – 3 этажа;

4) Максимальный процент застройки в границах земельного участка- не более 70% от площади земельного участка;

1.4 Дошкольное, начальное и среднее общее образование (код 3.5.1)

1) Предельные (минимальные и (или) максимальные) размеры земельных участков, в том числе их площадь:

- максимальная площадь земельного участка – по заданию на проектирование;

- минимальная площадь земельного участка - по заданию на проектирование;

- размеры земельного участка не подлежат установлению;

2) Минимальные отступы от границ земельных участков в целях определения мест допустимого размещения зданий, строений, сооружений, за пределами которых запрещено строительство зданий, строений, сооружений:

- до магистральных улиц - 25 метра;

- до стен жилых домов, до зданий общеобразовательных организаций, дошкольных образовательных и медицинских организаций - по нормам инсоляции и освещенности;

3) Предельное количество этажей или предельная высота зданий, строений, сооружений:

- максимальная этажность - 3 этажей;

- максимальная высота - 12 метров.

4) Максимальный процент застройки в границах земельного участка - не более 70% от площади земельного участка;

1.5 Хранение автотранспорта (код 2.7.1):

1) Предельные (минимальные и (или) максимальные) размеры земельных участков, в том числе их площадь:

- максимальная площадь земельного участка – не устанавливается;
- минимальная площадь земельного участка - 20 кв.м;
- размеры земельного участка не подлежат установлению.

2) Минимальные отступы от границ земельных участков в целях определения мест допустимого размещения зданий, строений, сооружений, за пределами которых запрещено строительство зданий, строений, сооружений: 3 метра.

3) Предельное количество этажей или предельная высота зданий, строений, сооружений:

- предельная высота - 5 метров.

4) Максимальный процент застройки в границах земельного участка- 70%.

1.6. Размещение гаражей для собственных нужд (код 2.7.2):

1) Предельные (минимальные и (или) максимальные) размеры земельных участков, в том числе их площадь:

- максимальная площадь земельного участка – 40,0 кв.м;
- минимальная площадь земельного участка - 20 кв.м;
- размеры земельного участка не подлежат установлению.

2) Минимальные отступы от границ земельных участков в целях определения мест допустимого размещения зданий, строений, сооружений, за пределами которых запрещено строительство зданий, строений, сооружений: 0 метров.

3) Предельное количество этажей или предельная высота зданий, строений, сооружений:

- предельная высота - 5 метров.

4) Максимальный процент застройки в границах земельного участка- 100%.

1.7 Параметры застройки объектов инженерной инфраструктуры (код 3.1.1) (кроме линейных объектов), в том числе электро-, тепло-, газо- и водоснабжения населения, водоотведения:

1) Предельные (минимальные и (или) максимальные) размеры земельных участков, в том числе их площадь:

- максимальная площадь земельного участка - 35000 кв.м;
- минимальная площадь земельного участка - 1 кв.м;
- размеры земельного участка не подлежат установлению;

2) Минимальные отступы от границ земельных участков в целях определения мест допустимого размещения зданий, строений, сооружений, за пределами которых запрещено строительство зданий, строений, сооружений: 0 метров;

3) Предельное количество этажей или предельная высота зданий, строений, сооружений: не подлежит установлению.

4) Максимальный процент застройки в границах земельного участка- 100%;

1.8. Осуществление религиозных обрядов (код 3.7.1):

1) Предельные (минимальные и (или) максимальные) размеры земельных участков, в том числе их площадь:

- максимальная площадь земельного участка – не подлежит установлению;
- минимальная площадь земельного участка - 400 кв.м;
- размеры земельного участка не подлежат установлению;

2) Минимальные отступы от границ земельных участков в целях определения мест допустимого размещения зданий, строений, сооружений, за пределами которых запрещено строительство зданий, строений, сооружений:

- отступ от улично-дорожной сети не менее 5 м;
- минимальные отступы от границ земельных участков – 3 метра;

3) Предельное количество этажей или предельная высота зданий, строений, сооружений:

- максимальная этажность - 3 этажа*;

- предельная высота - 20 метров*.

*Для церквей, соборов, храмов, часовен, мечетей, синагог – предельное количество этажей или предельная высота не подлежит установлению.

4) Максимальный процент застройки в границах земельного участка- 60%;

1.9. Религиозное управление и образование (код 3.7.2):

1) Предельные (минимальные и (или) максимальные) размеры земельных участков, в том числе их площадь:

- максимальная площадь земельного участка – 2500 кв.м;

- минимальная площадь земельного участка - 1000 кв.м;

- размеры земельного участка не подлежат установлению;

2) Минимальные отступы от границ земельных участков в целях определения мест допустимого размещения зданий, строений, сооружений, за пределами которых запрещено строительство зданий, строений, сооружений:

- отступ от улично-дорожной сети не менее 5 м;

- минимальные отступы от границ земельных участков – 3 метра;

3) Предельное количество этажей или предельная высота зданий, строений, сооружений:

- максимальная этажность - 3 этажа;

- предельная высота - 20 метров.

4) Максимальный процент застройки в границах земельного участка- 70%;

1.10 На земельные участки (коды 6.8; 9.3; 12.0.1; 12.0.2) действие градостроительного регламента не распространяется.

2. В границах территориальной зоны имеются ограничения использования земельных участков и объектов капитального строительства, установленные в соответствии с законодательством Российской Федерации: охранные зоны объектов электроэнергетики (объектов электросетевого хозяйства), охранные зоны трубопроводов (газопроводов), охранный зона линий и сооружений связи, зона затопления и подтопления, санитарно-защитная зона.

Статья 17. Градостроительный регламент. ОД «Общественно-деловые зоны»

Наименование вида разрешенного использования земельного участка	Описание вида разрешенного использования земельного участка	Код вида разрешен ного использо вания земельно го участка
1	2	3
Основные виды использования		
Предоставление коммунальных услуг	Размещение зданий и сооружений, обеспечивающих поставку воды, тепла, электричества, газа, отвод канализационных стоков, очистку и уборку объектов недвижимости (котельных, водозаборов, очистных сооружений, насосных станций, водопроводов, линий электропередач, трансформаторных подстанций, газопроводов, линий связи, телефонных станций, канализаций, стоянок, гаражей и мастерских для обслуживания уборочной и аварийной техники, сооружений, необходимых для сбора и плавки снега)	3.1.1
Административные здания организаций, обеспечивающих	Размещение зданий, предназначенных для приема физических и юридических лиц в связи с предоставлением им коммунальных услуг	3.1.2

предоставление коммунальных услуг		
Дома социального обслуживания	Размещение зданий, предназначенных для размещения домов престарелых, домов ребенка, детских домов, пунктов ночлега для бездомных граждан; размещение объектов капитального строительства для временного размещения вынужденных переселенцев, лиц, признанных беженцами	3.2.1
Оказание социальной помощи населению	Размещение зданий, предназначенных для служб психологической и бесплатной юридической помощи, социальных, пенсионных и иных служб (службы занятости населения, пункты питания малоимущих граждан), в которых осуществляется прием граждан по вопросам оказания социальной помощи и назначения социальных или пенсионных выплат, а также для размещения общественных некоммерческих организаций: некоммерческих фондов, благотворительных организаций, клубов по интересам	3.2.2
Оказание услуг связи	Размещение зданий, предназначенных для размещения пунктов оказания услуг почтовой, телеграфной, междугородней и международной телефонной связи	3.2.3
Общежития	Размещение зданий, предназначенных для размещения общежитий, предназначенных для проживания граждан на время их работы, службы или обучения, за исключением зданий, размещение которых предусмотрено содержанием вида разрешенного использования с кодом 4.7	3.2.4
Амбулаторно-поликлиническое обслуживание	Размещение объектов капитального строительства, предназначенных для оказания гражданам амбулаторно-поликлинической медицинской помощи (поликлиники, фельдшерские пункты, пункты здравоохранения, центры матери и ребенка, диагностические центры, молочные кухни, станции донорства крови, клинические лаборатории)	3.4.1
Стационарное медицинское обслуживание	Размещение объектов капитального строительства, предназначенных для оказания гражданам медицинской помощи в стационарах (больницы, родильные дома, диспансеры, научно-медицинские учреждения и прочие объекты, обеспечивающие оказание услуги по лечению в стационаре); размещение станций скорой помощи; размещение площадок санитарной авиации	3.4.2
Медицинские организации особого назначения	Размещение объектов капитального строительства для размещения медицинских организаций, осуществляющих проведение судебно-медицинской и патолого-анатомической экспертизы (морги)	3.4.3
Дошкольное, начальное и среднее общее образование	Размещение объектов капитального строительства, предназначенных для просвещения, дошкольного, начального и среднего общего образования (детские ясли, детские сады, школы, лицеи, гимназии, художественные, музыкальные школы, образовательные кружки и иные организации, осуществляющие деятельность по воспитанию, образованию и просвещению), в том числе зданий, спортивных сооружений, предназначенных для занятия обучающихся физической культурой и спортом	3.5.1
Среднее и высшее профессиональное образование	Размещение объектов капитального строительства, предназначенных для профессионального образования и просвещения (профессиональные технические училища, колледжи, художественные, музыкальные училища, общества знаний, институты, университеты, организации по переподготовке и повышению квалификации специалистов и иные организации, осуществляющие деятельность по образованию и просвещению), в том числе зданий, спортивных сооружений, предназначенных для занятия обучающихся физической культурой и спортом	3.5.2
Объекты	Размещение зданий, предназначенных для размещения музеев,	3.6.1

культурно-досуговой деятельности	выставочных залов, художественных галерей, домов культуры, библиотек, кинотеатров и кинозалов, театров, филармоний, концертных залов, планетариев	
Парки культуры и отдыха	Размещение парков культуры и отдыха	3.6.2
Государственное управление	Размещение зданий, предназначенных для размещения государственных органов, государственного пенсионного фонда, органов местного самоуправления, судов, а также организаций, непосредственно обеспечивающих их деятельность или оказывающих государственные и (или) муниципальные услуги	3.8.1
Деловое управление	Размещение объектов капитального строительства с целью: размещения объектов управленческой деятельности, не связанной с государственным или муниципальным управлением и оказанием услуг, а также с целью обеспечения совершения сделок, не требующих передачи товара в момент их совершения между организациями, в том числе биржевая деятельность (за исключением банковской и страховой деятельности)	4.1
Объекты торговли (торговые центры, торгово-развлекательные центры (комплексы))	Размещение объектов капитального строительства, общей площадью свыше 5000 кв. м с целью размещения одной или нескольких организаций, осуществляющих продажу товаров, и (или) оказание услуг в соответствии с содержанием видов разрешенного использования с кодами 4.5 - 4.8.2; размещение гаражей и (или) стоянок для автомобилей сотрудников и посетителей торгового центра	4.2
Магазины	Размещение объектов капитального строительства, предназначенных для продажи товаров, торговая площадь которых составляет до 5000 кв. м.	4.4
Банковская и страховая деятельность	Размещение объектов капитального строительства, предназначенных для размещения организаций, оказывающих банковские и страховые услуги.	4.5
Общественное питание	Размещение объектов капитального строительства в целях устройства мест общественного питания (рестораны, кафе, столовые, закусочные, бары).	4.6
Гостиничное обслуживание	Размещение гостиниц, а также иных зданий, используемых с целью извлечения предпринимательской выгоды из предоставления жилого помещения для временного проживания в них.	4.7
Связь	Размещение объектов связи, радиовещания, телевидения, включая воздушные радиорелейные, надземные и подземные кабельные линии связи, линии радиофикации, антенные поля, усилительные пункты на кабельных линиях связи, инфраструктуру спутниковой связи и телерадиовещания, за исключением объектов связи, размещение которых предусмотрено содержанием видов разрешенного использования с кодами <u>3.1.1, 3.2.3</u>	6.8
Обеспечение внутреннего правопорядка	Размещение объектов капитального строительства, необходимых для подготовки и поддержания в готовности органов внутренних дел и спасательных служб, в которых существует военизированная служба; размещение объектов гражданской обороны, за исключением объектов гражданской обороны, являющихся частями производственных зданий.	8.3
Историко-культурная деятельность	Сохранение и изучение объектов культурного наследия народов Российской Федерации (памятников истории и культуры), в том числе: объектов археологического наследия, достопримечательных мест, мест бытования исторических промыслов, производств и ремесел, исторических поселений, недействующих военных и гражданских захоронений, объектов культурного наследия, хозяйственная деятельность, являющаяся историческим промыслом или ремеслом, а также хозяйственная деятельность, обеспечивающая познавательный	9.3

	туризм	
Улично-дорожная сеть	Размещение объектов улично-дорожной сети: автомобильных дорог, трамвайных путей и пешеходных тротуаров в границах населенных пунктов, пешеходных переходов, бульваров, площадей, проездов, велодорожек и объектов велотранспортной и инженерной инфраструктуры; размещение придорожных стоянок (парковок) транспортных средств в границах городских улиц и дорог, за исключением предусмотренных видами разрешенного использования с кодами 2.7.1, 4.9, 7.2.3, а также некапитальных сооружений, предназначенных для охраны транспортных средств	12.0.1
Благоустройство территории	Размещение декоративных, технических, планировочных, конструктивных устройств, элементов озеленения, различных видов оборудования и оформления, малых архитектурных форм, некапитальных нестационарных строений и сооружений, информационных щитов и указателей, применяемых как составные части благоустройства территории, общественных туалетов	12.0.2
Условно разрешенные виды использования		
Для индивидуального жилищного строительства	Размещение жилого дома (отдельно стоящего здания количеством надземных этажей не более чем три, высотой не более двадцати метров, которое состоит из комнат и помещений вспомогательного использования, предназначенных для удовлетворения гражданами бытовых и иных нужд, связанных с их проживанием в таком здании, не предназначенного для раздела на самостоятельные объекты недвижимости); выращивание сельскохозяйственных культур; размещение индивидуальных гаражей и хозяйственных построек	2.1
Малозэтажная многоквартирная жилая застройка	Размещение малоэтажных многоквартирных домов (многоквартирные дома высотой до 4 этажей, включая мансардный); обустройство спортивных и детских площадок, площадок для отдыха; размещение объектов обслуживания жилой застройки во встроенных, пристроенных и встроенно-пристроенных помещениях многоквартирного дома, если общая площадь таких помещений в малоэтажном многоквартирном доме не составляет более 15% общей площади помещений дома	2.1.1
Блокированная жилая застройка	Размещение жилого дома, имеющего одну или несколько общих стен с соседними жилыми домами (количеством этажей не более чем три, при общем количестве совмещенных домов не более десяти и каждый из которых предназначен для проживания одной семьи, имеет общую стену (общие стены) без проемов с соседним домом или соседними домами, расположен на отдельном земельном участке и имеет выход на территорию общего пользования (жилые дома блокированной застройки); разведение декоративных и плодовых деревьев, овощных и ягодных культур; размещение индивидуальных гаражей и иных вспомогательных сооружений; обустройство спортивных и детских площадок, площадок для отдыха	2.3
Среднеэтажная жилая застройка	Размещение многоквартирных домов этажностью не выше восьми этажей; благоустройство и озеленение; размещение подземных гаражей и автостоянок; обустройство спортивных и детских площадок, площадок для отдыха; размещение объектов обслуживания жилой застройки во встроенных, пристроенных и встроенно-пристроенных помещениях многоквартирного дома, если общая площадь таких помещений в многоквартирном доме не составляет более 20% общей площади	2.5

	помещений дома	
Многоэтажная жилая застройка (высотная застройка)	Размещение многоквартирных домов этажностью девять этажей и выше; благоустройство и озеленение придомовых территорий; обустройство спортивных и детских площадок, хозяйственных площадок и площадок для отдыха; размещение подземных гаражей и автостоянок, размещение объектов обслуживания жилой застройки во встроенных, пристроенных и встроенно-пристроенных помещениях многоквартирного дома в отдельных помещениях дома, если площадь таких помещений в многоквартирном доме не составляет более 15% от общей площади дома	2.6
Хранение автотранспорта	Размещение отдельно стоящих и пристроенных гаражей, в том числе подземных, предназначенных для хранения автотранспорта, в том числе с разделением на машино-места, за исключением гаражей, размещение которых предусмотрено содержанием видов разрешенного использования с кодами 2.7.2, 4.9	2.7.1
Осуществление религиозных обрядов	Размещение зданий и сооружений, предназначенных для совершения религиозных обрядов и церемоний (в том числе церкви, соборы, храмы, часовни, мечети, молельные дома, синагоги)	3.7.1
Религиозное управление и образование	Размещение зданий, предназначенных для постоянного местонахождения духовных лиц, паломников и послушников в связи с осуществлением ими религиозной службы, а также для осуществления благотворительной и религиозной образовательной деятельности (монастыри, скиты, дома священнослужителей, воскресные и религиозные школы, семинарии, духовные училища)	3.7.2
Амбулаторное ветеринарное обслуживание	Размещение объектов капитального строительства, предназначенных для оказания ветеринарных услуг без содержания животных.	3.10.1
Рынки	Размещение объектов капитального строительства, сооружений, предназначенных для организации постоянной или временной торговли (ярмарка, рынок, базар), с учетом того, что каждое из торговых мест не располагает торговой площадью более 200 кв. м. размещение гаражей и (или) стоянок для автомобилей сотрудников и посетителей рынка	4.3
Развлекательные мероприятия	Размещение зданий и сооружений, предназначенных для организации развлекательных мероприятий, путешествий, для размещения дискотек и танцевальных площадок, ночных клубов, аквапарков, боулинга, аттракционов и т.п., игровых автоматов (кроме игрового оборудования, используемого для проведения азартных игр), игровых площадок	4.8.1
Заправка транспортных средств	Размещение автозаправочных станций; размещение магазинов сопутствующей торговли, зданий для организации общественного питания в качестве объектов дорожного сервиса	4.9.1.1
Обеспечение дорожного отдыха	Размещение зданий для предоставления гостиничных услуг в качестве дорожного сервиса (мотелей), а также размещение магазинов сопутствующей торговли, зданий для организации общественного питания в качестве объектов дорожного сервиса	4.9.1.2
Автомобильные мойки	Размещение автомобильных моек, а также размещение магазинов сопутствующей торговли	4.9.1.3
Ремонт автомобилей	Размещение мастерских, предназначенных для ремонта и обслуживания автомобилей, и прочих объектов дорожного сервиса, а также размещение магазинов сопутствующей торговли	4.9.1.4
Обеспечение спортивно- зрелищных мероприятий	Размещение спортивно-зрелищных зданий и сооружений, имеющих специальные места для зрителей от 500 мест (стадионов, дворцов спорта, ледовых дворцов, ипподромов	5.1.1
Обеспечение занятий спортом в помещениях	Размещение спортивных клубов, спортивных залов, бассейнов, физкультурно-оздоровительных комплексов в зданиях и сооружениях	5.1.2
Площадки для	Размещение площадок для занятия спортом и физкультурой на открытом	5.1.3

занятий спортом	воздухе (физкультурные площадки, беговые дорожки, поля для спортивной игры)	
Легкая промышленность	Размещение объектов капитального строительства, предназначенных для производства продукции легкой промышленности (производство текстильных изделий, производство одежды, производство кожи и изделий из кожи и иной продукции легкой промышленности)	6.3
Фармацевтическая промышленность	Размещение объектов капитального строительства, предназначенных для фармацевтического производства, в том числе объектов, в отношении которых предусматривается установление охранных или санитарно-защитных зон	6.3.1
Фарфоро-фаянсовая промышленность	Размещение объектов капитального строительства, предназначенных для производства продукции фарфоро-фаянсовой промышленности	6.3.2
Электронная промышленность	Размещение объектов капитального строительства, предназначенных для производства продукции электронной промышленности	6.3.3
Ювелирная промышленность	Размещение объектов капитального строительства, предназначенных для производства продукции ювелирной промышленности	6.3.4
Пищевая промышленность	Размещение объектов пищевой промышленности, по переработке сельскохозяйственной продукции способом, приводящим к их переработке в иную продукцию (консервирование, копчение, хлебопечение), в том числе для производства напитков, алкогольных напитков и табачных изделий (объекты V класса опасности).	6.4
Строительная промышленность	Размещение объектов капитального строительства, предназначенных для производства: строительных материалов (кирпичей, пиломатериалов, цемента, крепежных материалов), бытового и строительного газового и сантехнического оборудования, лифтов и подъемников, столярной продукции, сборных домов или их частей и тому подобной продукции	6.6
Вспомогательные виды использования		
Служебные гаражи	Размещение постоянных или временных гаражей, стоянок для хранения служебного автотранспорта, используемого в целях осуществления видов деятельности, предусмотренных видами разрешенного использования с <u>кодами 3.0, 4.0</u> , а также для стоянки и хранения транспортных средств общего пользования, в том числе в депо	4.9

1. Предельные (минимальные и (или) максимальные) размеры земельных участков и предельные параметры разрешенного строительства, реконструкции объектов капитального строительства:

1.1. Для земельных участков с видами разрешенного использования (коды 3.1.2; 3.2.1; 3.2.2; 3.2.3; 3.2.4; 3.4.1; 3.4.2; 3.4.3; 3.5.2; 3.6.1; 3.6.2; 3.8.1; 3.10.1; 4.1; 4.2; 4.3; 4.4; 4.5; 4.6; 4.7; 4.8.1; 4.9.1.1; 4.9.1.2; 4.9.1.3; 4.9.1.4; 5.1.1; 5.1.2; 5.1.3; 6.3; 6.3.1; 6.3.2; 6.3.3; 6.3.4; 6.4; 6.6; 8.3):

1) Предельные (минимальные и (или) максимальные) размеры земельных участков, в том числе их площадь:

- максимальная площадь земельного участка - 35000 кв.м.;
- минимальная площадь земельного участка - 150 кв.м;
- размеры земельного участка не подлежат установлению;

2) Минимальные отступы от границ земельных участков в целях определения мест допустимого размещения зданий, строений, сооружений, за пределами которых запрещено строительство зданий, строений, сооружений: 3 метра.

3) Предельное количество этажей или предельная высота зданий, строений, сооружений:

- максимальная этажность - 5 этажей;
- максимальная высота - 20 метров;

- минимальная высота – 6,5 метра.

4) Максимальный процент застройки в границах земельного участка - не более 60% от площади земельного участка;

1.2. Многоэтажная жилая застройка (код 2.6):

1) Предельные (минимальные и (или) максимальные) размеры земельных участков, в том числе их площадь:

- максимальная площадь земельного участка - 30000 кв.м;
- минимальная площадь земельного участка - 1600 кв.м;
- размеры земельного участка не подлежат установлению;

2) Минимальные отступы от границ земельных участков в целях определения мест допустимого размещения зданий, строений, сооружений, за пределами которых запрещено строительство зданий, строений, сооружений:

- для нового строительства с квартирами на первых этажах следует располагать с отступом от улично-дорожной сети не менее 5 м. По красной линии допускается размещать жилые здания с встроенными в первые этажи или пристроенными помещениями общественного назначения, кроме дошкольных образовательных организаций.
- от других сторон земельного участка - 3 метра.

3) Предельное количество этажей или предельная высота зданий, строений, сооружений: 9 этажей и выше;

4) Максимальный процент застройки в границах земельного участка - не более 60% от площади земельного участка;

1.3 Среднеэтажная, малоэтажная и блокированная жилые застройки (коды 2.1.1; 2.3; 2.5):

1) Предельные (минимальные и (или) максимальные) размеры земельных участков, в том числе их площадь:

- максимальная площадь земельного участка - 20000 кв.м;
- минимальная площадь земельного участка для кода 2.5 - 700 кв.м;
- минимальная площадь земельного участка для кодов 2.1.1 и 2.3 - 400 кв.м.;
- размеры земельного участка не подлежат установлению;

2) Минимальные отступы от границ земельных участков в целях определения мест допустимого размещения зданий, строений, сооружений, за пределами которых запрещено строительство зданий, строений, сооружений:

для кода 2.3:

- со стороны смежных (блокируемых) участков – 0 м;
- от улиц не менее чем на 5 м;
- от проездов - не менее чем на 3 м;
- от других сторон земельного участка - 3 метра;

для кода (2.1.1, 2.5):

- для строительства жилых домов с квартирами на первых этажах отступ от улично-дорожной сети не менее 5 м.
- от других сторон земельного участка - 3 метра.

3) Предельное количество этажей или предельная высота зданий, строений, сооружений:

- максимальная этажность для кода 2.5 - 8 этажей;
- минимальная этажность для кода 2.5 - 5 этажей;
- для кода 2.3 - 3 этажа;
- для кода 2.1.1 - до 4 этажей, включая мансардный;

4) Максимальный процент застройки в границах земельного участка - не более 60% от площади земельного участка;

1.4 Для индивидуального жилищного строительства (код 2.1):

1) Предельные (минимальные и (или) максимальные) размеры земельных участков, в том числе их площадь:

- максимальная площадь земельных участков – 3500 кв.м;
- минимальная площадь земельных участков - 300 кв.м;
- размеры земельного участка не подлежат установлению;

2) Минимальные отступы от границ земельных участков в целях определения мест допустимого размещения зданий, строений, сооружений, за пределами которых запрещено строительство зданий, строений, сооружений:

- от улиц не менее чем на 5 м;
- от проездов - не менее чем на 3 м;
- от других сторон земельного участка - 3 метра;
- при строительстве на приусадебных участках хозяйственных построек и сараев без содержания животных - 1 метр; при строительстве на приусадебных участках сараев с содержанием животных - 4 метра;

3) Предельное количество этажей или предельная высота зданий, строений, сооружений:

- максимальная этажность - 3 этажа;
- максимальная высота - 20 метров;
- максимальная этажность вспомогательных строений - 2 этажа;
- максимальная высота вспомогательных строений - 6 метров.

4) Максимальный процент застройки в границах земельного участка - не более 60% от площади земельного участка;

1.5 Дошкольное, начальное и среднее общее образование (код 3.5.1)

1) Предельные (минимальные и (или) максимальные) размеры земельных участков, в том числе их площадь:

- максимальная площадь земельного участка – по заданию на проектирование;
- минимальная площадь земельного участка - по заданию на проектирование;
- размеры земельного участка не подлежат установлению;

2) Минимальные отступы от границ земельных участков в целях определения мест допустимого размещения зданий, строений, сооружений, за пределами которых запрещено строительство зданий, строений, сооружений:

- до магистральных улиц - 25 метра;
- до стен жилых домов, до зданий общеобразовательных организаций, дошкольных образовательных и медицинских организаций - по нормам инсоляции и освещенности;

3) Предельное количество этажей или предельная высота зданий, строений, сооружений:

- максимальная этажность - 3 этажей;
- максимальная высота - 12 метров.

4) Максимальный процент застройки в границах земельного участка - не более 70% от площади земельного участка;

1.6 Хранение автотранспорта (код 2.7.1):

1) Предельные (минимальные и (или) максимальные) размеры земельных участков, в том числе их площадь:

- максимальная площадь земельного участка – не устанавливается;
- минимальная площадь земельного участка - 20 кв.м;
- размеры земельного участка не подлежат установлению.

2) Минимальные отступы от границ земельных участков в целях определения мест допустимого размещения зданий, строений, сооружений, за пределами которых запрещено строительство зданий, строений, сооружений: 3 метра.

3) Предельное количество этажей или предельная высота зданий, строений, сооружений:

- предельная высота - 5 метров.

4) Максимальный процент застройки в границах земельного участка- 70%.

1.7 Параметры застройки объектов инженерной инфраструктуры (код 3.1.1) (кроме линейных объектов), в том числе электро-, тепло-, газо- и водоснабжения населения, водоотведения:

1) Предельные (минимальные и (или) максимальные) размеры земельных участков, в том

числе их площадь:

- максимальная площадь земельного участка - 35000 кв.м;
- минимальная площадь земельного участка - 1 кв.м;
- размеры земельного участка не подлежат установлению;

2) Минимальные отступы от границ земельных участков в целях определения мест допустимого размещения зданий, строений, сооружений, за пределами которых запрещено строительство зданий, строений, сооружений: 0 метров;

3) Предельное количество этажей или предельная высота зданий, строений, сооружений: не подлежит установлению.

4) Максимальный процент застройки в границах земельного участка- 100%;

1.8. Осуществление религиозных обрядов (код 3.7.1):

1) Предельные (минимальные и (или) максимальные) размеры земельных участков, в том числе их площадь:

- максимальная площадь земельного участка – не подлежит установлению;
- минимальная площадь земельного участка - 400 кв.м;
- размеры земельного участка не подлежат установлению;

2) Минимальные отступы от границ земельных участков в целях определения мест допустимого размещения зданий, строений, сооружений, за пределами которых запрещено строительство зданий, строений, сооружений:

- отступ от улично-дорожной сети не менее 5 м;
- минимальные отступы от границ земельных участков – 3 метра;

3) Предельное количество этажей или предельная высота зданий, строений, сооружений:

- максимальная этажность - 3 этажа*;
- предельная высота - 20 метров*.

*Для церквей, соборов, храмов, часовен, мечетей, синагог – предельное количество этажей или предельная высота не подлежит установлению.

1.9. Религиозное управление и образование (код 3.7.2):

1) Предельные (минимальные и (или) максимальные) размеры земельных участков, в том числе их площадь:

- максимальная площадь земельного участка – 2500 кв.м;
- минимальная площадь земельного участка - 1000 кв.м;
- размеры земельного участка не подлежат установлению;

2) Минимальные отступы от границ земельных участков в целях определения мест допустимого размещения зданий, строений, сооружений, за пределами которых запрещено строительство зданий, строений, сооружений:

- отступ от улично-дорожной сети не менее 5 м;
- минимальные отступы от границ земельных участков – 3 метра;

3) Предельное количество этажей или предельная высота зданий, строений, сооружений:

- максимальная этажность - 3 этажа;
- предельная высота - 20 метров.

4) Максимальный процент застройки в границах земельного участка- 70%;

1.10 На земельные участки (коды 6.8; 9.3; 12.0.1; 12.0.2) действие градостроительного регламента не распространяется.

1.11 Максимальный класс опасности (по санитарной классификации) объектов капитального строительства, размещаемых на территории земельных участков - 5.

2. В границах территориальной зоны имеются ограничения использования земельных участков и объектов капитального строительства, установленные в соответствии с законодательством Российской Федерации: зоны охраны объектов культурного наследия; защитные зоны объектов культурного наследия; охранные зоны объектов электроэнергетики (объектов электросетевого хозяйства); охранный зона трубопроводов (газопроводов); охранный зона линий и сооружений связи; зона охраняемого военного объекта, охранный зона военного объекта, запретные и специальные зоны, устанавливаемые в связи с размещением указанных объектов; водоохранная

зона, прибрежная защитная полоса; зоны санитарной охраны источников питьевого и хозяйственно-бытового водоснабжения; санитарно-защитная зона.

Статья 18. Градостроительный регламент. ОД-2 «Зона специализированной общественной застройки»

Наименование вида разрешенного использования земельного участка	Описание вида разрешенного использования земельного участка	Код вида разреше нного использо вания земельн ого участка
1	2	3
Основные виды использования		
Предоставление коммунальных услуг	Размещение зданий и сооружений, обеспечивающих поставку воды, тепла, электричества, газа, отвод канализационных стоков, очистку и уборку объектов недвижимости (котельных, водозаборов, очистных сооружений, насосных станций, водопроводов, линий электропередач, трансформаторных подстанций, газопроводов, линий связи, телефонных станций, канализаций, стоянок, гаражей и мастерских для обслуживания уборочной и аварийной техники, сооружений, необходимых для сбора и плавки снега)	3.1.1
Среднее и высшее профессиональное образование	Размещение объектов капитального строительства, предназначенных для профессионального образования и просвещения (профессиональные технические училища, колледжи, художественные, музыкальные училища, общества знаний, институты, университеты, организации по переподготовке и повышению квалификации специалистов и иные организации, осуществляющие деятельность по образованию и просвещению), в том числе зданий, спортивных сооружений, предназначенных для занятия обучающихся физической культурой и спортом	3.5.2
Деловое управление	Размещение объектов капитального строительства с целью: размещения объектов управленческой деятельности, не связанной с государственным или муниципальным управлением и оказанием услуг, а также с целью обеспечения совершения сделок, не требующих передачи товара в момент их совершения между организациями, в том числе биржевая деятельность (за исключением банковской и страховой деятельности)	4.1
Связь	Размещение объектов связи, радиовещания, телевидения, включая воздушные радиорелейные, надземные и подземные кабельные линии связи, линии радиофикации, антенные поля, усилительные пункты на кабельных линиях связи, инфраструктуру спутниковой связи и телерадиовещания, за исключением объектов связи, размещение которых предусмотрено содержанием видов разрешенного использования с кодами 3.1.1, 3.2.3	6.8
Улично-дорожная сеть	Размещение объектов улично-дорожной сети: автомобильных дорог, трамвайных путей и пешеходных тротуаров в границах населенных пунктов, пешеходных переходов, бульваров, площадей, проездов, велодорожек и объектов велотранспортной и инженерной инфраструктуры; размещение придорожных стоянок	12.0.1

	(парковок) транспортных средств в границах городских улиц и дорог, за исключением предусмотренных видами разрешенного использования с кодами 2.7.1, 4.9, 7.2.3, а также некапитальных сооружений, предназначенных для охраны транспортных средств	
Благоустройство территории	Размещение декоративных, технических, планировочных, конструктивных устройств, элементов озеленения, различных видов оборудования и оформления, малых архитектурных форм, некапитальных нестационарных строений и сооружений, информационных щитов и указателей, применяемых как составные части благоустройства территории, общественных туалетов	12.0.2
Условно разрешенные виды использования		
Обеспечение занятий спортом в помещениях	Размещение спортивных клубов, спортивных залов, бассейнов, физкультурно-оздоровительных комплексов в зданиях и сооружениях	5.1.2
Площадки для занятий спортом	Размещение площадок для занятия спортом и физкультурой на открытом воздухе (физкультурные площадки, беговые дорожки, поля для спортивной игры)	5.1.3
Вспомогательные виды использования		
Служебные гаражи	Размещение постоянных или временных гаражей, стоянок для хранения служебного автотранспорта, используемого в целях осуществления видов деятельности, предусмотренных видами разрешенного использования с кодами 3.0, 4.0, а также для стоянки и хранения транспортных средств общего пользования, в том числе в депо	4.9

1. Предельные (минимальные и (или) максимальные) размеры земельных участков и предельные параметры разрешенного строительства, реконструкции объектов капитального строительства:

1.1. Для земельных участков с видами разрешенного использования (коды 3.5.2; 4.1):

1) Предельные (минимальные и (или) максимальные) размеры земельных участков, в том числе их площадь:

- максимальная площадь земельного участка - 35000 кв.м;
- минимальная площадь земельного участка - 150 кв.м;
- размеры земельного участка не подлежат установлению;

2) Минимальные отступы от границ земельных участков в целях определения мест допустимого размещения зданий, строений, сооружений, за пределами которых запрещено строительство зданий, строений, сооружений: 3 метра

3) Предельное количество этажей или предельная высота зданий, строений, сооружений:

- максимальная этажность - 5 этажей;
- минимальная этажность - 1 этаж;
- максимальная высота - 20 метров;
- минимальная высота – 6,5 метра.

4) максимальный процент застройки в границах земельного участка - не более 60% от площади земельного участка;

1.2. Параметры застройки объектов инженерной инфраструктуры (код 3.1.1) (кроме линейных объектов), в том числе электро-, тепло-, газо- и водоснабжения населения, водоотведения:

1) Предельные (минимальные и (или) максимальные) размеры земельных участков, в том числе их площадь:

- максимальная площадь земельного участка - 35000 кв.м;

- минимальная площадь земельного участка - 1 кв.м;
- размеры земельного участка не подлежат установлению;

2) Минимальные отступы от границ земельных участков в целях определения мест допустимого размещения зданий, строений, сооружений, за пределами которых запрещено строительство зданий, строений, сооружений: 0 метров

3) Предельное количество этажей или предельная высота зданий, строений, сооружений: не подлежит установлению

4) Максимальный процент застройки в границах земельного участка- 100%;

1.3. На земельные участки (коды 6.8; 12.0.1; 12.0.2) действие градостроительного регламента не распространяется.

2. В границах территориальной зоны имеются ограничения использования земельных участков и объектов капитального строительства, установленные в соответствии с законодательством Российской Федерации: охранные зоны объектов электроэнергетики (объектов электросетевого хозяйства).

Статья 19. Градостроительный регламент П-1 «Зона производственной деятельности объектов I класса опасности»

Наименование вида разрешенного использования земельного участка	Описание вида разрешенного использования земельного участка	Код вида разрешенного использования земельного участка
1	2	3
Основные виды использования		
Предоставление коммунальных услуг	Размещение зданий и сооружений, обеспечивающих поставку воды, тепла, электричества, газа, отвод канализационных стоков, очистку и уборку объектов недвижимости (котельных, водозаборов, очистных сооружений, насосных станций, водопроводов, линий электропередач, трансформаторных подстанций, газопроводов, линий связи, телефонных станций, канализаций, стоянок, гаражей и мастерских для обслуживания уборочной и аварийной техники, сооружений, необходимых для сбора и плавки снега)	3.1.1
Административные здания организаций, обеспечивающих предоставление коммунальных услуг	Размещение зданий, предназначенных для приема физических и юридических лиц в связи с предоставлением им коммунальных услуг	3.1.2
Тяжелая промышленность	Размещение объектов капитального строительства металлургической, машиностроительной промышленности, а также изготовления и ремонта продукции машиностроения, станкостроения, а также другие подобные промышленные предприятия, для эксплуатации которых предусматривается установление охранных или санитарно-защитных зон, за исключением случаев, когда объект промышленности отнесен к иному виду разрешенного использования.	6.2
Нефтехимическая промышленность	Размещение объектов капитального строительства, предназначенных для переработки углеводородного сырья, изготовления удобрений, полимеров, химической продукции бытового назначения и подобной продукции, а также другие подобные промышленные предприятия.	6.5
Строительная промышленность	Размещение объектов капитального строительства, предназначенных для производства: строительных материалов (кирпичей,	6.6

	пиломатериалов, цемента, крепежных материалов), бытового и строительного газового и сантехнического оборудования, лифтов и подъемников, столярной продукции, сборных домов или их частей и тому подобной продукции.	
Связь	Размещение объектов связи, радиовещания, телевидения, включая воздушные радиорелейные, надземные и подземные кабельные линии связи, линии радиофикации, антенные поля, усилительные пункты на кабельных линиях связи, инфраструктуру спутниковой связи и телерадиовещания, за исключением объектов связи, размещение которых предусмотрено содержанием видов разрешенного использования с кодами 3.1.1, 3.2.3	6.8
Склад	Размещение сооружений, имеющих назначение по временному хранению, распределению и перевалке грузов (за исключением хранения стратегических запасов), не являющихся частями производственных комплексов, на которых был создан груз: промышленные базы, склады, нефтехранилища и нефтеналивные станции, газовые хранилища и обслуживающие их газоконденсатные и газоперекачивающие станции, элеваторы и продовольственные склады, за исключением железнодорожных перевалочных складов.	6.9
Железнодорожные пути	Размещение железнодорожных путей	7.1.1
Обслуживание железнодорожных перевозок	Размещение зданий и сооружений, в том числе железнодорожных вокзалов и станций, а также устройств и объектов, необходимых для эксплуатации, содержания, строительства, реконструкции, ремонта наземных и подземных зданий, сооружений, устройств и других объектов железнодорожного транспорта; размещение погрузочно-разгрузочных площадок, прирельсовых складов (за исключением складов горюче-смазочных материалов и автозаправочных станций любых типов, а также складов, предназначенных для хранения опасных веществ и материалов, не предназначенных непосредственно для обеспечения железнодорожных перевозок) и иных объектов при условии соблюдения требований безопасности движения, установленных федеральными законами	7.1.2
Трубопроводный транспорт	Размещение нефтепроводов, водопроводов, газопроводов и иных трубопроводов, а также иных зданий и сооружений, необходимых для эксплуатации названных трубопроводов.	7.5
Улично-дорожная сеть	Размещение объектов улично-дорожной сети: автомобильных дорог, трамвайных путей и пешеходных тротуаров в границах населенных пунктов, пешеходных переходов, бульваров, площадей, проездов, велодорожек и объектов велотранспортной и инженерной инфраструктуры; размещение придорожных стоянок (парковок) транспортных средств в границах городских улиц и дорог, за исключением предусмотренных видами разрешенного использования с кодами 2.7.1, 4.9, 7.2.3, а также некапитальных сооружений, предназначенных для охраны транспортных средств	12.0.1
Благоустройство территории	Размещение декоративных, технических, планировочных, конструктивных устройств, элементов озеленения, различных видов оборудования и оформления, малых архитектурных форм, некапитальных нестационарных строений и сооружений, информационных щитов и указателей, применяемых как составные части благоустройства территории, общественных туалетов	12.0.2
Условно разрешенные виды использования		
Хранение автотранспорта	Размещение отдельно стоящих и пристроенных гаражей, в том числе подземных, предназначенных для хранения автотранспорта, в том числе с разделением на машино-места, за исключением гаражей,	2.7.1

	размещение которых предусмотрено содержанием вида разрешенного использования с <u>кодом 4.9</u>	
Заправка транспортных средств	Размещение автозаправочных станций; размещение магазинов сопутствующей торговли, зданий для организации общественного питания в качестве объектов дорожного сервиса	4.9.1.1
Обеспечение дорожного отдыха	Размещение зданий для предоставления гостиничных услуг в качестве дорожного сервиса (мотелей), а также размещение магазинов сопутствующей торговли, зданий для организации общественного питания в качестве объектов дорожного сервиса	4.9.1.2
Автомобильные мойки	Размещение автомобильных моек, а также размещение магазинов сопутствующей торговли	4.9.1.3
Ремонт автомобилей	Размещение мастерских, предназначенных для ремонта и обслуживания автомобилей, и прочих объектов дорожного сервиса, а также размещение магазинов сопутствующей торговли	4.9.1.4
Вспомогательные виды использования		
Служебные гаражи	Размещение постоянных или временных гаражей, стоянок для хранения служебного автотранспорта, используемого в целях осуществления видов деятельности, предусмотренных видами разрешенного использования с <u>кодами 3.0, 4.0</u> , а также для стоянки и хранения транспортных средств общего пользования, в том числе в депо	4.9

1. Предельные (минимальные и (или) максимальные) размеры земельных участков и предельные параметры разрешенного строительства, реконструкции объектов капитального строительства:

1.1. Для земельных участков с видами разрешенного использования (коды 3.1.2; 4.9.1.1.; 4.9.1.2; 4.9.1.3; 4.9.1.4; 6.2; 6.5; 6.6; 6.9; 7.1.2)

1) Предельные (минимальные и (или) максимальные) размеры земельных участков, в том числе их площадь:

- максимальная площадь земельного участка - 200000 кв.м;
- минимальная площадь земельного участка - 150 кв.м;
- размеры земельного участка не подлежат установлению;

2) Минимальные отступы от границ земельных участков в целях определения мест допустимого размещения зданий, строений, сооружений, за пределами которых запрещено строительство зданий, строений, сооружений: 3 метра;

3) Предельное количество этажей или предельная высота зданий, строений, сооружений:

- максимальная этажность - 3 этажа;
- максимальная высота - 12 метров;
- минимальная высота – 6,5 метра.

4) Максимальный процент застройки в границах земельного участка - не более 75% от площади земельного участка;

1.2. Хранение автотранспорта (код 2.7.1):

1) Предельные (минимальные и (или) максимальные) размеры земельных участков, в том числе их площадь:

- максимальная площадь земельного участка - не устанавливается;
- минимальная площадь земельного участка - 20 кв.м;
- размеры земельного участка не подлежат установлению;

2) Минимальные отступы от границ земельных участков в целях определения мест допустимого размещения зданий, строений, сооружений, за пределами которых запрещено строительство зданий, строений, сооружений: 3 метра.

3) Предельное количество этажей или предельная высота зданий, строений, сооружений:

- предельная высота - 5 метров.

4) Максимальный процент застройки в границах земельного участка - 70%.

1.3. Параметры застройки объектов инженерной инфраструктуры (код 3.1.1) (кроме линейных объектов), в том числе электро-, тепло-, газо- и водоснабжения населения, водоотведения:

1) Предельные (минимальные и (или) максимальные) размеры земельных участков, в том числе их площадь:

- максимальная площадь земельного участка - 35000 кв.м;
- минимальная площадь земельного участка - 1 кв.м;
- размеры земельного участка не подлежат установлению;

2) Минимальные отступы от границ земельных участков в целях определения мест допустимого размещения зданий, строений, сооружений, за пределами которых запрещено строительство зданий, строений, сооружений: 0 метров;

3) Предельное количество этажей или предельная высота зданий, строений, сооружений: не подлежит установлению.

4) Максимальный процент застройки в границах земельного участка- 100%;

1.4. На земельные участки (код 6.8; 7.1.1; 7.5; 12.0.1; 12.0.2) действие градостроительного регламента не распространяется.

2. В границах территориальной зоны имеются ограничения использования земельных участков и объектов капитального строительства, установленные в соответствии с законодательством Российской Федерации:

Охранная зона объектов электроэнергетики (объектов электросетевого хозяйства); охранная зона трубопроводов (газопроводов, нефтепроводов и нефтепродуктопроводов); охранная зона линий и сооружений связи; водоохранная зона, прибрежная защитная полоса; зона санитарной охраны источников питьевого и хозяйственно-бытового водоснабжения; зоны затопления и подтопления; санитарно-защитные зоны; охранная зона пунктов государственной геодезической сети, государственной нивелирной сети и государственной гравиметрической сети; зона минимальных расстояний до магистральных или промышленных трубопроводов.

Статья 20. Градостроительный регламент П-2 «Зона производственной деятельности объектов II класса опасности»

Наименование вида разрешенного использования земельного участка	Описание вида разрешенного использования земельного участка	Код вида разрешенного использования земельного участка
1	2	3
	Основные виды использования	
Коммунальное обслуживание	Размещение зданий и сооружений в целях обеспечения физических и юридических лиц коммунальными услугами. Содержание данного вида разрешенного использования включает в себя содержание видов разрешенного использования с кодами 3.1.1 - 3.1.2	3.1
Тяжелая промышленность	Размещение объектов капитального строительства металлургической, машиностроительной промышленности, а также изготовления и ремонта продукции машиностроения, станкостроения, а также другие подобные промышленные предприятия, для эксплуатации которых предусматривается установление охранных или санитарно-защитных зон, за исключением случаев, когда объект промышленности отнесен к иному виду разрешенного использования.	6.2
Строительная промышленность	Размещение объектов капитального строительства, предназначенных для производства: строительных материалов (кирпичей,	6.6

	пиломатериалов, цемента, крепежных материалов), бытового и строительного газового и сантехнического оборудования, лифтов и подъемников, столярной продукции, сборных домов или их частей и тому подобной продукции.	
Связь	Размещение объектов связи, радиовещания, телевидения, включая воздушные радиорелейные, надземные и подземные кабельные линии связи, линии радиофикации, антенные поля, усилительные пункты на кабельных линиях связи, инфраструктуру спутниковой связи и телерадиовещания, за исключением объектов связи, размещение которых предусмотрено содержанием видов разрешенного использования с кодами 3.1.1, 3.2.3	6.8
Склад	Размещение сооружений, имеющих назначение по временному хранению, распределению и перевалке грузов (за исключением хранения стратегических запасов), не являющихся частями производственных комплексов, на которых был создан груз: промышленные базы, склады, нефтехранилища и нефтеналивные станции, газовые хранилища и обслуживающие их газоконденсатные и газоперекачивающие станции, элеваторы и продовольственные склады, за исключением железнодорожных перевалочных складов.	6.9
Улично-дорожная сеть	Размещение объектов улично-дорожной сети: автомобильных дорог, трамвайных путей и пешеходных тротуаров в границах населенных пунктов, пешеходных переходов, бульваров, площадей, проездов, велодорожек и объектов велотранспортной и инженерной инфраструктуры; размещение придорожных стоянок (парковок) транспортных средств в границах городских улиц и дорог, за исключением предусмотренных видами разрешенного использования с кодами 2.7.1, 4.9, 7.2.3, а также некапитальных сооружений, предназначенных для охраны транспортных средств	12.0.1
Благоустройство территории	Размещение декоративных, технических, планировочных, конструктивных устройств, элементов озеленения, различных видов оборудования и оформления, малых архитектурных форм, некапитальных нестационарных строений и сооружений, информационных щитов и указателей, применяемых как составные части благоустройства территории, общественных туалетов	12.0.2
Условно разрешенные виды использования		
Магазины	Размещение объектов капитального строительства, предназначенных для продажи товаров, торговая площадь которых составляет до 5000 кв. м.	4.4
Вспомогательные виды использования		
Служебные гаражи	Размещение постоянных или временных гаражей, стоянок для хранения служебного автотранспорта, используемого в целях осуществления видов деятельности, предусмотренных видами разрешенного использования с кодами 3.0, 4.0, а также для стоянки и хранения транспортных средств общего пользования, в том числе в депо	4.9

1. Предельные (минимальные и (или) максимальные) размеры земельных участков и предельные параметры разрешенного строительства, реконструкции объектов капитального строительства:

1.1. Для земельных участков с видами разрешенного использования (коды 6.2; 6.6; 6.9)

1) Предельные (минимальные и (или) максимальные) размеры земельных участков, в том числе их площадь:

- максимальная площадь земельного участка - 200000 кв.м;
- минимальная площадь земельного участка - 150 кв.м;
- размеры земельного участка не подлежат установлению;

2) Минимальные отступы от границ земельных участков в целях определения мест

допустимого размещения зданий, строений, сооружений, за пределами которых запрещено строительство зданий, строений, сооружений: 3 метра;

3) Предельное количество этажей или предельная высота зданий, строений, сооружений:

- максимальная этажность - 3 этажа;

4) Максимальный процент застройки в границах земельного участка - не более 75% от площади земельного участка;

1.2. Параметры застройки объектов инженерной инфраструктуры (код 3.1) (кроме линейных объектов), в том числе электро-, тепло-, газо- и водоснабжения населения, водоотведения:

1) Предельные (минимальные и (или) максимальные) размеры земельных участков, в том числе их площадь:

- максимальная площадь земельного участка - 35000 кв.м;

- минимальная площадь земельного участка - 1 кв.м;

- размеры земельного участка не подлежат установлению;

2) Минимальные отступы от границ земельных участков в целях определения мест допустимого размещения зданий, строений, сооружений, за пределами которых запрещено строительство зданий, строений, сооружений: 0 метров;

3) Предельное количество этажей или предельная высота зданий, строений, сооружений: не подлежит установлению.

4) Максимальный процент застройки в границах земельного участка - 100%;

1.3. Для земельных участков с видами разрешенного использования (код 4.4):

1) Предельные (минимальные и (или) максимальные) размеры земельных участков, в том числе их площадь:

- максимальная площадь земельного участка - 35000 кв.м;

- минимальная площадь земельного участка - 150 кв.м;

- размеры земельного участка не подлежат установлению.

2) Минимальные отступы от границ земельных участков в целях определения мест допустимого размещения зданий, строений, сооружений, за пределами которых запрещено строительство зданий, строений, сооружений: 3 метра;

3) Предельное количество этажей или предельная высота зданий, строений, сооружений:

- максимальная этажность - 3 этажа;

4) Максимальный процент застройки в границах земельного участка - не более 70% от площади земельного участка;

1.4. На земельные участки (код 6.8; 12.0.1; 12.0.2) действие градостроительного регламента не распространяется.

2. В границах территориальной зоны имеются ограничения использования земельных участков и объектов капитального строительства, установленные в соответствии с законодательством Российской Федерации: охранный зона объектов электроэнергетики (объектов электросетевого хозяйства); охранный зона трубопроводов (газопроводов, нефтепроводов и нефтепродуктопроводов); охранный зона линий и сооружений связи; зона санитарной охраны источников питьевого и хозяйственно-бытового водоснабжения; санитарно-защитные зоны.

Статья 21. Градостроительный регламент. П-3 «Зона производственной деятельности объектов III класса опасности»

Наименование вида разрешенного использования земельного участка	Описание вида разрешенного использования земельного участка	Код вида разрешенного использования земельного участка
---	---	--

		участка
1	2	3
	Основные виды использования	
Предоставление коммунальных услуг	Размещение зданий и сооружений, обеспечивающих поставку воды, тепла, электричества, газа, отвод канализационных стоков, очистку и уборку объектов недвижимости (котельных, водозаборов, очистных сооружений, насосных станций, водопроводов, линий электропередач, трансформаторных подстанций, газопроводов, линий связи, телефонных станций, канализаций, стоянок, гаражей и мастерских для обслуживания уборочной и аварийной техники, сооружений, необходимых для сбора и плавки снега)	3.1.1
Административные здания организаций, обеспечивающих предоставление коммунальных услуг	Размещение зданий, предназначенных для приема физических и юридических лиц в связи с предоставлением им коммунальных услуг	3.1.2
Легкая промышленность	Размещение объектов капитального строительства, предназначенных для производства продукции легкой промышленности (производство текстильных изделий, производство одежды, производство кожи и изделий из кожи и иной продукции легкой промышленности)	6.3
Фармацевтическая промышленность	Размещение объектов капитального строительства, предназначенных для фармацевтического производства, в том числе объектов, в отношении которых предусматривается установление охранных или санитарно-защитных зон	6.3.1
Фарфоро-фаянсовая промышленность	Размещение объектов капитального строительства, предназначенных для производства продукции фарфоро-фаянсовой промышленности	6.3.2
Электронная промышленность	Размещение объектов капитального строительства, предназначенных для производства продукции электронной промышленности	6.3.3
Ювелирная промышленность	Размещение объектов капитального строительства, предназначенных для производства продукции ювелирной промышленности	6.3.4
Пищевая промышленность	Размещение объектов пищевой промышленности, по переработке сельскохозяйственной продукции способом, приводящим к их переработке в иную продукцию (консервирование, копчение, хлебопечение), в том числе для производства напитков, алкогольных напитков и табачных изделий.	6.4
Строительная промышленность	Размещение объектов капитального строительства, предназначенных для производства: строительных материалов (кирпичей, пиломатериалов, крепежных материалов), бытового и строительного газового и сантехнического оборудования, лифтов и подъемников, столярной продукции, сборных домов или их частей и тому подобной продукции.	6.6
Энергетика	Размещение объектов гидроэнергетики, размещение объектов электросетевого хозяйства, за исключением объектов энергетики, размещение которых предусмотрено содержанием вида разрешенного использования с кодом 3.1.	6.7
Связь	Размещение объектов связи, радиовещания, телевидения, включая воздушные радиорелейные, надземные и подземные кабельные линии связи, линии радиофикации, антенные поля, усилительные пункты на кабельных линиях связи, инфраструктуру спутниковой связи и телерадиовещания, за исключением объектов связи, размещение которых предусмотрено содержанием видов разрешенного использования с кодами <u>3.1.1, 3.2.3</u>	6.8
Склад	Размещение сооружений, имеющих назначение по временному хранению, распределению и перевалке грузов (за исключением хранения стратегических запасов), не являющихся частями производственных комплексов, на которых был создан груз:	6.9

	промышленные базы, склады, нефтехранилища и нефтеналивные станции, газовые хранилища и обслуживающие их газоконденсатные и газоперекачивающие станции, элеваторы и продовольственные склады, за исключением железнодорожных перевалочных складов.	
Железнодорожные пути	Размещение железнодорожных путей	7.1.1
Обслуживание железнодорожных перевозок	Размещение зданий и сооружений, в том числе железнодорожных вокзалов и станций, а также устройств и объектов, необходимых для эксплуатации, содержания, строительства, реконструкции, ремонта наземных и подземных зданий, сооружений, устройств и других объектов железнодорожного транспорта; размещение погрузочно-разгрузочных площадок, прирельсовых складов (за исключением складов горюче-смазочных материалов и автозаправочных станций любых типов, а также складов, предназначенных для хранения опасных веществ и материалов, не предназначенных непосредственно для обеспечения железнодорожных перевозок) и иных объектов при условии соблюдения требований безопасности движения, установленных федеральными законами	7.1.2
Трубопроводный транспорт	Размещение нефтепроводов, водопроводов, газопроводов и иных трубопроводов, а также иных зданий и сооружений, необходимых для эксплуатации названных трубопроводов.	7.5
Обеспечение внутреннего правопорядка	Размещение объектов капитального строительства, необходимых для подготовки и поддержания в готовности органов внутренних дел и спасательных служб, в которых существует военизированная служба; размещение объектов гражданской обороны, за исключением объектов гражданской обороны, являющихся частями производственных зданий.	8.3
Улично-дорожная сеть	Размещение объектов улично-дорожной сети: автомобильных дорог, трамвайных путей и пешеходных тротуаров в границах населенных пунктов, пешеходных переходов, бульваров, площадей, проездов, велодорожек и объектов велотранспортной и инженерной инфраструктуры; размещение придорожных стоянок (парковок) транспортных средств в границах городских улиц и дорог, за исключением предусмотренных видами разрешенного использования с кодами 2.7.1, 4.9, 7.2.3, а также некапитальных сооружений, предназначенных для охраны транспортных средств	12.0.1
Благоустройство территории	Размещение декоративных, технических, планировочных, конструктивных устройств, элементов озеленения, различных видов оборудования и оформления, малых архитектурных форм, некапитальных нестационарных строений и сооружений, информационных щитов и указателей, применяемых как составные части благоустройства территории, общественных туалетов	12.0.2
Условно разрешенные виды использования		
Хранение автотранспорта	Размещение отдельно стоящих и пристроенных гаражей, в том числе подземных, предназначенных для хранения автотранспорта, в том числе с разделением на машино-места, за исключением гаражей, размещение которых предусмотрено содержанием вида разрешенного использования с <u>кодом 4.9</u>	2.7.1
Предпринимательство	Размещение объектов капитального строительства в целях извлечения прибыли на основании торговой, банковской и иной предпринимательской деятельности. Содержание данного вида разрешенного использования включает в себя содержание видов разрешенного использования,	4.0

	предусмотренных кодами 4.1 - 4.10	
Нефтехимическая промышленность	Размещение объектов капитального строительства, предназначенных для переработки углеводородного сырья, изготовления удобрений, полимеров, химической продукции бытового назначения и подобной продукции, а также другие подобные промышленные предприятия.	6.5
	Вспомогательные виды использования	
Служебные гаражи	Размещение постоянных или временных гаражей, стоянок для хранения служебного автотранспорта, используемого в целях осуществления видов деятельности, предусмотренных видами разрешенного использования с кодами 3.0, 4.0, а также для стоянки и хранения транспортных средств общего пользования, в том числе в депо	4.9

1. Предельные (минимальные и (или) максимальные) размеры земельных участков и предельные параметры разрешенного строительства, реконструкции объектов капитального строительства:

1.1. Для земельных участков с видами разрешенного использования (коды 3.1.2; 4.0; 4.9; 6.3; 6.3.1; 6.3.2; 6.3.3; 6.3.4; 6.4; 6.5; 6.6; 6.9; 7.1.2; 8.3):

1) Предельные (минимальные и (или) максимальные) размеры земельных участков, в том числе их площадь:

- максимальная площадь земельного участка - 200000 кв.м;
- минимальная площадь земельного участка - 150 кв.м;
- размеры земельного участка не подлежат установлению;

2) Минимальные отступы от границ земельных участков в целях определения мест допустимого размещения зданий, строений, сооружений, за пределами которых запрещено строительство зданий, строений, сооружений: 3 метра;

3) Предельное количество этажей или предельная высота зданий, строений, сооружений:

- максимальная этажность - 3 этажа;
- максимальная высота - 12 метров;
- минимальная высота – 6,5 метра.

4) Максимальный процент застройки в границах земельного участка - не более 75% от площади земельного участка;

1.2. Хранение автотранспорта (код 2.7.1):

1) Предельные (минимальные и (или) максимальные) размеры земельных участков, в том числе их площадь:

- максимальная площадь земельного участка - не устанавливается;
- минимальная площадь земельного участка - 20 кв.м;
- размеры земельного участка не подлежат установлению;

2) Минимальные отступы от границ земельных участков в целях определения мест допустимого размещения зданий, строений, сооружений, за пределами которых запрещено строительство зданий, строений, сооружений: 3 метра.

3) Предельное количество этажей или предельная высота зданий, строений, сооружений:

- предельная высота - 5 метров.

4) Максимальный процент застройки в границах земельного участка - 70%.

1.3. Параметры застройки объектов инженерной инфраструктуры (код 3.1.1) (кроме линейных объектов), в том числе электро-, тепло-, газо- и водоснабжения населения, водоотведения:

1) Предельные (минимальные и (или) максимальные) размеры земельных участков, в том числе их площадь:

- максимальная площадь земельного участка - 35000 кв.м;
- минимальная площадь земельного участка - 1 кв.м;
- размеры земельного участка не подлежат установлению;

2) Минимальные отступы от границ земельных участков в целях определения мест допустимого размещения зданий, строений, сооружений, за пределами которых запрещено строительство зданий, строений, сооружений: 0 метров;

3) Предельное количество этажей или предельная высота зданий, строений, сооружений: не подлежит установлению.

4) Максимальный процент застройки в границах земельного участка- 100%;

1.4. На земельные участки (код 6.7; 6.8; 7.1.1; 7.5; 12.0.1; 12.0.2) действие градостроительного регламента не распространяется.

1.5. Максимальный класс опасности (по санитарной классификации) объектов капитального строительства, размещаемых на территории земельных участков - 3.

2. В границах территориальной зоны имеются ограничения использования земельных участков и объектов капитального строительства установлены в соответствии с законодательством Российской Федерации: охранный зона объектов электроэнергетики (объектов электросетевого хозяйства); охранный зона трубопроводов (газопроводов, нефтепроводов и нефтепродуктопроводов); водоохранная зона, прибрежная защитная полоса; зона санитарной охраны источников питьевого и хозяйственно-бытового водоснабжения; зоны затопления и подтопления; санитарно-защитные зоны, зона минимальных расстояний до магистральных или промышленных трубопроводов.

Статья 22. Градостроительный регламент. П-4 «Зона производственной деятельности объектов IV класса опасности».

Наименование вида разрешенного использования земельного участка	Описание вида разрешенного использования земельного участка	Код вида разрешенного использования земельного участка
1	2	3
Основные виды использования		
Предоставление коммунальных услуг	Размещение зданий и сооружений, обеспечивающих поставку воды, тепла, электричества, газа, отвод канализационных стоков, очистку и уборку объектов недвижимости (котельных, водозаборов, очистных сооружений, насосных станций, водопроводов, линий электропередач, трансформаторных подстанций, газопроводов, линий связи, телефонных станций, канализаций, стоянок, гаражей и мастерских для обслуживания уборочной и аварийной техники, сооружений, необходимых для сбора и плавки снега)	3.1.1
Административные здания организаций, обеспечивающих предоставление коммунальных услуг	Размещение зданий, предназначенных для приема физических и юридических лиц в связи с предоставлением им коммунальных услуг	3.1.2
Легкая промышленность	Размещение объектов капитального строительства, предназначенных для производства продукции легкой промышленности (производство текстильных изделий, производство одежды, производство кожи и изделий из кожи и иной продукции легкой промышленности)	6.3
Пищевая промышленность	Размещение объектов пищевой промышленности, по переработке сельскохозяйственной продукции способом, приводящим к их переработке в иную продукцию (консервирование, копчение, хлебопечение), в том числе для производства напитков, алкогольных напитков и табачных изделий.	6.4

Строительная промышленность	Размещение объектов капитального строительства, предназначенных для производства: строительных материалов (кирпичей, пиломатериалов, крепежных материалов), бытового и строительного газового и сантехнического оборудования, лифтов и подъемников, столярной продукции, сборных домов или их частей и тому подобной продукции.	6.6
Энергетика	Размещение объектов гидроэнергетики, размещение объектов электросетевого хозяйства, за исключением объектов энергетики, размещение которых предусмотрено содержанием вида разрешенного использования с кодом 3.1	6.7
Связь	Размещение объектов связи, радиовещания, телевидения, включая воздушные радиорелейные, надземные и подземные кабельные линии связи, линии радиофикации, антенные поля, усилительные пункты на кабельных линиях связи, инфраструктуру спутниковой связи и телерадиовещания, за исключением объектов связи, размещение которых предусмотрено содержанием видов разрешенного использования с кодами 3.1.1, 3.2.3	6.8
Склад	Размещение сооружений, имеющих назначение по временному хранению, распределению и перевалке грузов (за исключением хранения стратегических запасов), не являющихся частями производственных комплексов, на которых был создан груз: промышленные базы, склады, нефтехранилища и нефтеналивные станции, газовые хранилища и обслуживающие их газоконденсатные и газоперекачивающие станции, элеваторы и продовольственные склады, за исключением железнодорожных перевалочных складов.	6.9
Железнодорожные пути	Размещение железнодорожных путей	7.1.1
Обслуживание железнодорожных перевозок	Размещение зданий и сооружений, в том числе железнодорожных вокзалов и станций, а также устройств и объектов, необходимых для эксплуатации, содержания, строительства, реконструкции, ремонта наземных и подземных зданий, сооружений, устройств и других объектов железнодорожного транспорта; размещение погрузочно-разгрузочных площадок, прирельсовых складов (за исключением складов горюче-смазочных материалов и автозаправочных станций любых типов, а также складов, предназначенных для хранения опасных веществ и материалов, не предназначенных непосредственно для обеспечения железнодорожных перевозок) и иных объектов при условии соблюдения требований безопасности движения, установленных федеральными законами	7.1.2
Трубопроводный транспорт	Размещение нефтепроводов, водопроводов, газопроводов и иных трубопроводов, а также иных зданий и сооружений, необходимых для эксплуатации названных трубопроводов.	7.5
Обеспечение внутреннего правопорядка	Размещение объектов капитального строительства, необходимых для подготовки и поддержания в готовности органов внутренних дел и спасательных служб, в которых существует военизированная служба; размещение объектов гражданской обороны, за исключением объектов гражданской обороны, являющихся частями производственных зданий.	8.3
Улично-дорожная сеть	Размещение объектов улично-дорожной сети: автомобильных дорог, трамвайных путей и пешеходных тротуаров в границах населенных пунктов, пешеходных переходов, бульваров, площадей, проездов, велодорожек и объектов велотранспортной и инженерной инфраструктуры; размещение придорожных стоянок (парковок) транспортных средств в границах городских улиц и дорог, за исключением предусмотренных видами разрешенного	12.0.1

	использования с кодами 2.7.1, 4.9, 7.2.3, а также некапитальных сооружений, предназначенных для охраны транспортных средств	
Благоустройство территории	Размещение декоративных, технических, планировочных, конструктивных устройств, элементов озеленения, различных видов оборудования и оформления, малых архитектурных форм, некапитальных нестационарных строений и сооружений, информационных щитов и указателей, применяемых как составные части благоустройства территории, общественных туалетов	12.0.2
	Условно разрешенные виды использования	
Хранение автотранспорта	Размещение отдельно стоящих и пристроенных гаражей, в том числе подземных, предназначенных для хранения автотранспорта, в том числе с разделением на машино-места, за исключением гаражей, размещение которых предусмотрено содержанием вида разрешенного использования с <u>кодом 4.9</u>	2.7.1
Предпринимательство	Размещение объектов капитального строительства в целях извлечения прибыли на основании торговой, банковской и иной предпринимательской деятельности. Содержание данного вида разрешенного использования включает в себя содержание видов разрешенного использования, предусмотренных <u>кодами 4.1 - 4.10</u>	4.0
	Вспомогательные виды использования	
Служебные гаражи	Размещение постоянных или временных гаражей, стоянок для хранения служебного автотранспорта, используемого в целях осуществления видов деятельности, предусмотренных видами разрешенного использования с <u>кодами 3.0, 4.0</u> , а также для стоянки и хранения транспортных средств общего пользования, в том числе в депо	4.9

1. Предельные (минимальные и (или) максимальные) размеры земельных участков и предельные параметры разрешенного строительства, реконструкции объектов капитального строительства:

1.1. Для земельных участков с видами разрешенного использования (коды 3.1.2; 4.0; 4.9; 6.3; 6.4; 6.6; 6.9; 7.1.2; 8.3):

1) Предельные (минимальные и (или) максимальные) размеры земельных участков, в том числе их площадь:

- максимальная площадь земельного участка – 35000 кв.м (за исключением кода 6.6.);
- максимальная площадь земельного участка (код 6.6.) – 80000 кв.м;
- минимальная площадь земельного участка - 150 кв.м;
- размеры земельного участка не подлежат установлению.

2) Минимальные отступы от границ земельных участков в целях определения мест допустимого размещения зданий, строений, сооружений, за пределами которых запрещено строительство зданий, строений, сооружений: 3 метра.

3) Предельное количество этажей или предельная высота зданий, строений, сооружений:

- максимальная этажность - 3 этажа;
- максимальная высота - 12 метров;
- минимальная высота – 6,5 метра.

4) Максимальный процент застройки в границах земельного участка - не более 75% от площади земельного участка.

1.2. Хранение автотранспорта (код 2.7.1):

1) Предельные (минимальные и (или) максимальные) размеры земельных участков, в том числе их площадь:

- максимальная площадь земельного участка - не устанавливается;
- минимальная площадь земельного участка - 20 кв.м;
- размеры земельного участка не подлежат установлению;

2) Минимальные отступы от границ земельных участков в целях определения мест допустимого размещения зданий, строений, сооружений, за пределами которых запрещено строительство зданий, строений, сооружений: 3 метра.

- 3) Предельное количество этажей или предельная высота зданий, строений, сооружений:
- предельная высота - 5 метров.

4) Максимальный процент застройки в границах земельного участка- 70%.

1.3. Параметры застройки объектов инженерной инфраструктуры (код 3.1.1) (кроме линейных объектов), в том числе электро-, тепло-, газо- и водоснабжения населения, водоотведения:

1) Предельные (минимальные и (или) максимальные) размеры земельных участков, в том числе их площадь:

- максимальная площадь земельного участка - 35000 кв.м;
- минимальная площадь земельного участка - 1 кв.м;
- размеры земельного участка не подлежат установлению;

2) Минимальные отступы от границ земельных участков в целях определения мест допустимого размещения зданий, строений, сооружений, за пределами которых запрещено строительство зданий, строений, сооружений: 0 метров;

- 3) Предельное количество этажей или предельная высота зданий, строений, сооружений:
- не подлежит установлению.

4) Максимальный процент застройки в границах земельного участка- 100%;

1.4. На земельные участки (код 6.7; 6.8; 7.1.1; 7.5; 12.0.1; 12.0.2) действие градостроительного регламента не распространяется.

1.5. Максимальный класс опасности (по санитарной классификации) объектов капитального строительства, размещаемых на территории земельных участков – 4.

2. В границах территориальной зоны имеются ограничения использования земельных участков и объектов капитального строительства установлены в соответствии с законодательством Российской Федерации: охранный зона объектов электроэнергетики (объектов электросетевого хозяйства); охранный зона трубопроводов (газопроводов, нефтепроводов и нефтепродуктопроводов); водоохранная зона, прибрежная защитная полоса; зона санитарной охраны источников питьевого и хозяйственно-бытового водоснабжения; зоны затопления и подтопления; санитарно-защитные зоны, зона минимальных расстояний до магистральных или промышленных трубопроводов

Статья 23. Градостроительный регламент. П-5 «Зона производственной деятельности объектов V класса опасности».

Наименование вида разрешенного использования земельного участка	Описание вида разрешенного использования земельного участка	Код вида разрешенного использования земельного участка
1	2	3
	Основные виды использования	
Предоставление коммунальных услуг	Размещение зданий и сооружений, обеспечивающих поставку воды, тепла, электричества, газа, отвод канализационных стоков, очистку и уборку объектов недвижимости (котельных, водозаборов, очистных сооружений, насосных станций,	3.1.1

	водопроводов, линий электропередач, трансформаторных подстанций, газопроводов, линий связи, телефонных станций, канализаций, стоянок, гаражей и мастерских для обслуживания уборочной и аварийной техники, сооружений, необходимых для сбора и плавки снега)	
Административные здания организаций, обеспечивающих предоставление коммунальных услуг	Размещение зданий, предназначенных для приема физических и юридических лиц в связи с предоставлением им коммунальных услуг	3.1.2
Легкая промышленность	Размещение объектов капитального строительства, предназначенных для производства продукции легкой промышленности (производство текстильных изделий, производство одежды, производство кожи и изделий из кожи и иной продукции легкой промышленности)	6.3
Пищевая промышленность	Размещение объектов пищевой промышленности, по переработке сельскохозяйственной продукции способом, приводящим к их переработке в иную продукцию (консервирование, копчение, хлебопечение), в том числе для производства напитков, алкогольных напитков и табачных изделий.	6.4
Строительная промышленность	Размещение объектов капитального строительства, предназначенных для производства: строительных материалов (кирпичей, пиломатериалов, крепежных материалов), бытового и строительного газового и сантехнического оборудования, лифтов и подъемников, столярной продукции, сборных домов или их частей и тому подобной продукции.	6.6
Энергетика	Размещение объектов гидроэнергетики, размещение объектов электросетевого хозяйства, за исключением объектов энергетики, размещение которых предусмотрено содержанием вида разрешенного использования с кодом 3.1.	6.7
Связь	Размещение объектов связи, радиовещания, телевидения, включая воздушные радиорелейные, надземные и подземные кабельные линии связи, линии радиофикации, антенные поля, усилительные пункты на кабельных линиях связи, инфраструктуру спутниковой связи и телерадиовещания, за исключением объектов связи, размещение которых предусмотрено содержанием видов разрешенного использования с кодами 3.1.1, 3.2.3	6.8
Склад	Размещение сооружений, имеющих назначение по временному хранению, распределению и перевалке грузов (за исключением хранения стратегических запасов), не являющихся частями производственных комплексов, на которых был создан груз: промышленные базы, склады, нефтехранилища и нефтеналивные станции, газовые хранилища и обслуживающие их газоконденсатные и газоперекачивающие станции, элеваторы и продовольственные склады, за исключением железнодорожных перевалочных складов.	6.9
Железнодорожные пути	Размещение железнодорожных путей	7.1.1
Обслуживание железнодорожных перевозок	Размещение зданий и сооружений, в том числе железнодорожных вокзалов и станций, а также устройств и объектов, необходимых для эксплуатации, содержания, строительства, реконструкции, ремонта наземных и подземных зданий, сооружений, устройств и других объектов железнодорожного транспорта; размещение погрузочно-разгрузочных площадок, прирельсовых складов (за исключением складов горюче-смазочных материалов	7.1.2

	и автозаправочных станций любых типов, а также складов, предназначенных для хранения опасных веществ и материалов, не предназначенных непосредственно для обеспечения железнодорожных перевозок) и иных объектов при условии соблюдения требований безопасности движения, установленных федеральными законами	
Трубопроводный транспорт	Размещение нефтепроводов, водопроводов, газопроводов и иных трубопроводов, а также иных зданий и сооружений, необходимых для эксплуатации названных трубопроводов.	7.5
Обеспечение внутреннего правопорядка	Размещение объектов капитального строительства, необходимых для подготовки и поддержания в готовности органов внутренних дел и спасательных служб, в которых существует военизированная служба; размещение объектов гражданской обороны, за исключением объектов гражданской обороны, являющихся частями производственных зданий.	8.3
Улично-дорожная сеть	Размещение объектов улично-дорожной сети: автомобильных дорог, трамвайных путей и пешеходных тротуаров в границах населенных пунктов, пешеходных переходов, бульваров, площадей, проездов, велодорожек и объектов велотранспортной и инженерной инфраструктуры; размещение придорожных стоянок (парковок) транспортных средств в границах городских улиц и дорог, за исключением предусмотренных видами разрешенного использования с кодами 2.7.1, 4.9, 7.2.3, а также некапитальных сооружений, предназначенных для охраны транспортных средств	12.0.1
Благоустройство территории	Размещение декоративных, технических, планировочных, конструктивных устройств, элементов озеленения, различных видов оборудования и оформления, малых архитектурных форм, некапитальных нестационарных строений и сооружений, информационных щитов и указателей, применяемых как составные части благоустройства территории, общественных туалетов	12.0.2
Условно разрешенные виды использования		
Хранение автотранспорта	Размещение отдельно стоящих и пристроенных гаражей, в том числе подземных, предназначенных для хранения автотранспорта, в том числе с разделением на машино-места, за исключением гаражей, размещение которых предусмотрено содержанием вида разрешенного использования с кодом 4.9	2.7.1
Предпринимательство	Размещение объектов капитального строительства в целях извлечения прибыли на основании торговой, банковской и иной предпринимательской деятельности. Содержание данного вида разрешенного использования включает в себя содержание видов разрешенного использования, предусмотренных кодами 4.1 - 4.10	4.0
Вспомогательные виды использования		
Служебные гаражи	Размещение постоянных или временных гаражей, стоянок для хранения служебного автотранспорта, используемого в целях осуществления видов деятельности, предусмотренных видами разрешенного использования с кодами 3.0, 4.0, а также для стоянки и хранения транспортных средств общего пользования, в том числе в депо	4.9

1. Предельные (минимальные и (или) максимальные) размеры земельных участков и предельные параметры разрешенного строительства, реконструкции объектов капитального строительства:

1.1. Для земельных участков с видами разрешенного использования (коды 3.1.2; 4.0; 4.9; 6.3; 6.4; 6.6; 6.9; 7.1.2; 8.3):

1) Предельные (минимальные и (или) максимальные) размеры земельных участков, в том числе их площадь:

- максимальная площадь земельного участка – 35000 кв.м;
- минимальная площадь земельного участка - 150 кв.м;
- размеры земельного участка не подлежат установлению;

2) Минимальные отступы от границ земельных участков в целях определения мест допустимого размещения зданий, строений, сооружений, за пределами которых запрещено строительство зданий, строений, сооружений: 3 метра.

3) Предельное количество этажей или предельная высота зданий, строений, сооружений:

- максимальная этажность - 3 этажа;
- максимальная высота - 12 метров;
- минимальная высота – 6,5 метра.

4) Максимальный процент застройки в границах земельного участка - не более 75% от площади земельного участка;

1.2. Хранение автотранспорта (код 2.7.1):

1) Предельные (минимальные и (или) максимальные) размеры земельных участков, в том числе их площадь:

- максимальная площадь земельного участка - не устанавливается;
- минимальная площадь земельного участка - 20 кв.м;
- размеры земельного участка не подлежат установлению;

2) Минимальные отступы от границ земельных участков в целях определения мест допустимого размещения зданий, строений, сооружений, за пределами которых запрещено строительство зданий, строений, сооружений: 3 метра.

3) Предельное количество этажей или предельная высота зданий, строений, сооружений:

- предельная высота - 5 метров.

4) Максимальный процент застройки в границах земельного участка - 70%.

1.3. Параметры застройки объектов инженерной инфраструктуры (код 3.1.1) (кроме линейных объектов), в том числе электро-, тепло-, газо- и водоснабжения населения, водоотведения:

1) Предельные (минимальные и (или) максимальные) размеры земельных участков, в том числе их площадь:

- максимальная площадь земельного участка - 35000 кв.м;
- минимальная площадь земельного участка - 1 кв.м;
- размеры земельного участка не подлежат установлению;

2) Минимальные отступы от границ земельных участков в целях определения мест допустимого размещения зданий, строений, сооружений, за пределами которых запрещено строительство зданий, строений, сооружений: 0 метров;

3) Предельное количество этажей или предельная высота зданий, строений, сооружений: не подлежит установлению.

4) Максимальный процент застройки в границах земельного участка- 100%;

1.4. На земельные участки (код 6.7; 6.8; 7.1.1; 7.5; 12.0.1; 12.0.2) действие градостроительного регламента не распространяется.

1.5. Максимальный класс опасности (по санитарной классификации) объектов капитального строительства, размещаемых на территории земельных участков - 5.

2. В границах территориальной зоны имеются ограничения использования земельных участков и объектов капитального строительства установлены в соответствии с законодательством Российской Федерации: охранная зона объектов электроэнергетики (объектов электросетевого хозяйства); охранная зона трубопроводов (газопроводов, нефтепроводов и нефтепродуктопроводов); водоохранная зона, прибрежная защитная полоса; зона санитарной

охраны источников питьевого и хозяйственно-бытового водоснабжения; зоны затопления и подтопления; санитарно-защитные зоны.

Статья 24. Градостроительный регламент. П-6 «Зона транспортной инфраструктуры».

Наименование вида разрешенного использования земельного участка	Описание вида разрешенного использования земельного участка	Код вида разрешенного использования земельного участка
1	2	3
Основные виды использования		
Предоставление коммунальных услуг	Размещение зданий и сооружений, обеспечивающих поставку воды, тепла, электричества, газа, отвод канализационных стоков, очистку и уборку объектов недвижимости (котельных, водозаборов, очистных сооружений, насосных станций, водопроводов, линий электропередач, трансформаторных подстанций, газопроводов, линий связи, телефонных станций, канализаций, стоянок, гаражей и мастерских для обслуживания уборочной и аварийной техники, сооружений, необходимых для сбора и плавки снега).	3.1.1
Административные здания организаций, обеспечивающих предоставление коммунальных услуг	Размещение зданий, предназначенных для приема физических и юридических лиц в связи с предоставлением им коммунальных услуг.	3.1.2
Оказание услуг связи	Размещение зданий, предназначенных для размещения пунктов оказания услуг почтовой, телеграфной, междугородней и международной телефонной связи.	3.2.3
Бытовое обслуживание	Размещение объектов капитального строительства, предназначенных для оказания населению или организациям бытовых услуг (мастерские мелкого ремонта, ателье, бани, парикмахерские, химчистки, прачечные, похоронные бюро).	3.3
Банковская и страховая деятельность	Размещение объектов капитального строительства, предназначенных для размещения организаций, оказывающих банковские и страховые услуги).	4.5
Объекты дорожного сервиса	Размещение зданий и сооружений дорожного сервиса. Содержание данного вида разрешенного использования включает в себя содержание видов разрешенного использования с кодами 4.9.1.1 - 4.9.1.4.	4.9.1
Связь	Размещение объектов связи, радиовещания, телевидения, включая воздушные радиорелейные, надземные и подземные кабельные линии связи, линии радиофикации, антенные поля, усилительные пункты на кабельных линиях связи, инфраструктуру спутниковой связи и телерадиовещания, за исключением объектов связи, размещение которых предусмотрено содержанием видов разрешенного использования с кодами 3.1.1, 3.2.3.	6.8
Склад	Размещение сооружений, имеющих назначение по временному хранению, распределению и перевалке грузов (за исключением хранения стратегических запасов), не являющихся частями производственных комплексов, на которых был создан груз: промышленные базы, склады, нефтехранилища и нефтеналивные станции, газовые хранилища и обслуживающие их газоконденсатные	6.9

	и газоперекачивающие станции, элеваторы и продовольственные склады, за исключением железнодорожных перевалочных складов.	
Железнодорожные пути	Размещение железнодорожных путей.	7.1.1
Обслуживание железнодорожных перевозок	Размещение зданий и сооружений, в том числе железнодорожных вокзалов и станций, а также устройств и объектов, необходимых для эксплуатации, содержания, строительства, реконструкции, ремонта наземных и подземных зданий, сооружений, устройств и других объектов железнодорожного транспорта; размещение погрузочно-разгрузочных площадок, прирельсовых складов (за исключением складов горюче-смазочных материалов и автозаправочных станций любых типов, а также складов, предназначенных для хранения опасных веществ и материалов, не предназначенных непосредственно для обеспечения железнодорожных перевозок) и иных объектов при условии соблюдения требований безопасности движения, установленных федеральными законами.	7.1.2
Размещение автомобильных дорог	Размещение автомобильных дорог за пределами населенных пунктов и технически связанных с ними сооружений, придорожных стоянок (парковок) транспортных средств в границах городских улиц и дорог, за исключением предусмотренных видами разрешенного использования с кодами 2.7.1, 4.9, 7.2.3, а также некапитальных сооружений, предназначенных для охраны транспортных средств; размещение объектов, предназначенных для размещения постов органов внутренних дел, ответственных за безопасность дорожного движения.	7.2.1
Обслуживание перевозок пассажиров	Размещение зданий и сооружений, предназначенных для обслуживания пассажиров, за исключением объектов капитального строительства, размещение которых предусмотрено содержанием вида разрешенного использования с кодом 7.6.	7.2.2
Стоянки транспорта общего пользования	Размещение стоянок транспортных средств, осуществляющих перевозки людей по установленному маршруту.	7.2.3
Водный транспорт	Размещение искусственно созданных для судоходства внутренних водных путей, размещение объектов капитального строительства внутренних водных путей, размещение объектов капитального строительства морских портов, размещение объектов капитального строительства, в том числе морских и речных портов, причалов, пристаней, гидротехнических сооружений, навигационного оборудования и других объектов, необходимых для обеспечения судоходства и водных перевозок, заправки водного транспорта.	7.3
Трубопроводный транспорт	Размещение нефтепроводов, водопроводов, газопроводов и иных трубопроводов, а также иных зданий и сооружений, необходимых для эксплуатации названных трубопроводов.	7.5
Обеспечение внутреннего правопорядка	Размещение объектов капитального строительства, необходимых для подготовки и поддержания в готовности органов внутренних дел и спасательных служб, в которых существует военизированная служба; размещение объектов гражданской обороны, за исключением объектов гражданской обороны, являющихся частями производственных зданий.	8.3
Улично-дорожная сеть	Размещение объектов улично-дорожной сети: автомобильных дорог, трамвайных путей и пешеходных тротуаров в границах населенных пунктов, пешеходных переходов, бульваров, площадей, проездов, велодорожек и объектов велотранспортной и инженерной инфраструктуры; размещение придорожных стоянок (парковок) транспортных средств в границах городских улиц и дорог, за исключением предусмотренных видами разрешенного использования	12.0.1

	с кодами 2.7.1, 4.9, 7.2.3, а также некапитальных сооружений, предназначенных для охраны транспортных средств.	
Благоустройство территории	Размещение декоративных, технических, планировочных, конструктивных устройств, элементов озеленения, различных видов оборудования и оформления, малых архитектурных форм, некапитальных нестационарных строений и сооружений, информационных щитов и указателей, применяемых как составные части благоустройства территории, общественных туалетов.	12.0.2
	Условно разрешенные виды использования	
Хранение автотранспорта	Размещение отдельно стоящих и пристроенных гаражей, в том числе подземных, предназначенных для хранения автотранспорта, в том числе с разделением на машино-места, за исключением гаражей, размещение которых предусмотрено содержанием вида разрешенного использования с кодом 4.9.	2.7.1
Предпринимательство	Размещение объектов капитального строительства в целях извлечения прибыли на основании торговой, банковской и иной предпринимательской деятельности. Содержание данного вида разрешенного использования включает в себя содержание видов разрешенного использования, предусмотренных кодами 4.1 - 4.10.	4.0
	Вспомогательные виды использования	
Служебные гаражи	Размещение постоянных или временных гаражей, стоянок для хранения служебного автотранспорта, используемого в целях осуществления видов деятельности, предусмотренных видами разрешенного использования с кодами 3.0, 4.0, а также для стоянки и хранения транспортных средств общего пользования, в том числе в депо.	4.9

1. Предельные (минимальные и (или) максимальные) размеры земельных участков и предельные параметры разрешенного строительства, реконструкции объектов капитального строительства:

1.1. Для земельных участков с видами разрешенного использования (коды 3.1.2; 3.2.3; 3.3; 4.0; 4.5; 4.9.1; 6.9; 7.1.2; 7.2.2; 7.2.3; 7.3; 8.3):

1) Предельные (минимальные и (или) максимальные) размеры земельных участков, в том числе их площадь:

- максимальная площадь земельного участка - 35000 кв.м;
- минимальная площадь земельного участка - 150 кв.м;
- размеры земельного участка не подлежат установлению;

2) Минимальные отступы от границ земельных участков в целях определения мест допустимого размещения зданий, строений, сооружений, за пределами которых запрещено строительство зданий, строений, сооружений: 3 метра;

3) Предельное количество этажей или предельная высота зданий, строений, сооружений:

- максимальная этажность - 3 этажа;
- максимальная высота - 12 метров;
- минимальная высота – 6,5 метра.

4) Максимальный процент застройки в границах земельного участка - не более 75% от площади земельного участка;

1.2. Хранение автотранспорта (код 2.7.1):

1) Предельные (минимальные и (или) максимальные) размеры земельных участков, в том числе их площадь:

- максимальная площадь земельного участка - не устанавливается;
- минимальная площадь земельного участка - 20 кв.м;
- размеры земельного участка не подлежат установлению;

2) Минимальные отступы от границ земельных участков в целях определения мест

допустимого размещения зданий, строений, сооружений, за пределами которых запрещено строительство зданий, строений, сооружений: 3 метра.

3) Предельное количество этажей или предельная высота зданий, строений, сооружений:

- предельная высота - 5 метров.

4) Максимальный процент застройки в границах земельного участка - 70%.

1.3. Параметры застройки объектов инженерной инфраструктуры (код 3.1.1) (кроме линейных объектов), в том числе электро-, тепло-, газо- и водоснабжения населения, водоотведения:

1) Предельные (минимальные и (или) максимальные) размеры земельных участков, в том числе их площадь:

- максимальная площадь земельного участка - 35000 кв.м;

- минимальная площадь земельного участка - 1 кв.м;

- размеры земельного участка не подлежат установлению;

2) Минимальные отступы от границ земельных участков в целях определения мест допустимого размещения зданий, строений, сооружений, за пределами которых запрещено строительство зданий, строений, сооружений: 0 метров;

3) Предельное количество этажей или предельная высота зданий, строений, сооружений: не подлежит установлению.

4) Максимальный процент застройки в границах земельного участка- 100%;

1.4. На земельные участки (код 6.8; 7.1.1; 7.2.1; 7.5; 12.0.1; 12.0.2) действие градостроительного регламента не распространяется.

2. В границах территориальной зоны имеются ограничения использования земельных участков и объектов капитального строительства, установленные в соответствии с законодательством Российской Федерации: охранный зона объектов электроэнергетики (объектов электросетевого хозяйства); охранный зона трубопроводов (газопроводов, нефтепроводов и нефтепродуктопроводов); зона охраняемого военного объекта, охранный зона военного объекта, запретные и специальные зоны. Устанавливаемые в связи с размещением указанных объектов; водоохранная зона; прибрежная защитная полоса; зоны санитарной охраны источников питьевого и хозяйственно-бытового водоснабжения; зоны затопления и подтопления; санитарно-защитная зона; охранный зона пунктов государственной геодезической сети, государственной нивелирной сети и государственной гравиметрической сети; зона минимальных расстояний до магистральных или промышленных трубопроводов.

Статья 25. Градостроительный регламент. Р «Зоны рекреационного назначения».

Наименование вида разрешенного использования земельного участка	Описание вида разрешенного использования земельного участка	Код вида разрешенного использования земельного участка
1	2	3
Основные виды использования		
Объекты культурно-досуговой деятельности	Размещение зданий, предназначенных для размещения музеев, выставочных залов, художественных галерей, домов культуры, библиотек, кинотеатров и кинозалов, театров, филармоний, концертных залов, планетариев	3.6.1
Парки культуры и отдыха	Размещение парков культуры и отдыха	3.6.2
Цирки и зверинцы	Размещение зданий и сооружений для размещения цирков, зверинцев, зоопарков, зоосадов, океанариумов и осуществления сопутствующих видов деятельности по содержанию диких животных в неволе	3.6.3

Обеспечение спортивно-зрелищных мероприятий	Размещение спортивно-зрелищных зданий и сооружений, имеющих специальные места для зрителей от 500 мест (стадионов, дворцов спорта, ледовых дворцов, ипподромов)	5.1.1
Обеспечение занятий спортом в помещениях	Размещение спортивных клубов, спортивных залов, бассейнов, физкультурно-оздоровительных комплексов в зданиях и сооружениях	5.1.2
Площадки для занятий спортом	Размещение площадок для занятия спортом и физкультурой на открытом воздухе (физкультурные площадки, беговые дорожки, поля для спортивной игры)	5.1.3
Оборудованные площадки для занятий спортом	Размещение сооружений для занятия спортом и физкультурой на открытом воздухе (теннисные корты, автодромы, мотодромы, трамплины, спортивные стрельбища)	5.1.4
Водный спорт	Размещение спортивных сооружений для занятия водными видами спорта (причалы и сооружения, необходимые для организации водных видов спорта и хранения соответствующего инвентаря)	5.1.5
Авиационный спорт	Размещение спортивных сооружений для занятия авиационными видами спорта (ангары, взлетно-посадочные площадки и иные сооружения, необходимые для организации авиационных видов спорта и хранения соответствующего инвентаря)	5.1.6
Спортивные базы	Размещение спортивных баз и лагерей, в которых осуществляется спортивная подготовка длительно проживающих в них лиц	5.1.7
Природно-познавательный туризм	Размещение баз и палаточных лагерей для проведения походов и экскурсий по ознакомлению с природой, пеших и конных прогулок, устройство троп и дорожек, размещение щитов с познавательными сведениями об окружающей природной среде; осуществление необходимых природоохранных и природовосстановительных мероприятий	5.2
Туристическое обслуживание	Размещение пансионатов, гостиниц, кемпингов, домов отдыха, не оказывающих услуги по лечению; размещение детских лагерей	5.2.1
Охота и рыбалка	Обустройство мест охоты и рыбалки, в том числе размещение дома охотника или рыболова, сооружений, необходимых для восстановления и поддержания поголовья зверей или количества рыбы	5.3
Причалы для маломерных судов	Размещение сооружений, предназначенных для причаливания, хранения и обслуживания яхт, катеров, лодок и других маломерных судов	5.4
Поля для гольфа или конных прогулок	Обустройство мест для игры в гольф или осуществления конных прогулок, в том числе осуществление необходимых земляных работ и вспомогательных сооружений; размещение конноспортивных манежей, не предусматривающих устройство трибун	5.5
Условно разрешенные виды использования		
Осуществление религиозных обрядов	Размещение зданий и сооружений, предназначенных для совершения религиозных обрядов и церемоний (в том числе церкви, соборы, храмы, часовни, мечети, молебные дома, синагоги)	3.7.1
Религиозное управление и образование	Размещение зданий, предназначенных для постоянного местонахождения духовных лиц, паломников и послушников в связи с осуществлением ими религиозной службы, а также для осуществления благотворительной и религиозной образовательной деятельности (монастыри, скиты, дома священнослужителей, воскресные и религиозные школы, семинарии, духовные училища)	3.7.2
Вспомогательные виды использования		

1. Предельные (минимальные и (или) максимальные) размеры земельных участков и предельные параметры разрешенного строительства, реконструкции объектов капитального строительства:

1) Предельные (минимальные и (или) максимальные) размеры земельных участков, в том числе их площадь:

- максимальная площадь земельного участка не подлежит установлению;
- минимальная площадь земельного участка не подлежит установлению;
- размеры земельного участка не подлежат установлению;

2) Минимальные отступы от границ земельных участков в целях определения мест допустимого размещения зданий, строений, сооружений, за пределами которых запрещено строительство зданий, строений, сооружений: 3 метра;

3) Предельное количество этажей или предельная высота зданий, строений, сооружений:

- максимальная этажность - 2 этажа;
- максимальная высота - 9 метров;
- минимальная высота – 6,5 метра.

4) Максимальный процент застройки в границах земельного участка - не более 15% от площади земельного участка;

1.1. Осуществление религиозных обрядов (код 3.7.1):

1) Предельные (минимальные и (или) максимальные) размеры земельных участков, в том числе их площадь:

- максимальная площадь земельного участка – не подлежит установлению;
- минимальная площадь земельного участка - 400 кв.м;
- размеры земельного участка не подлежат установлению.

2) Минимальные отступы от границ земельных участков в целях определения мест допустимого размещения зданий, строений, сооружений, за пределами которых запрещено строительство зданий, строений, сооружений:

- отступ от улично-дорожной сети не менее 5 м;
- минимальные отступы от границ земельных участков – 3 метра;

3) Предельное количество этажей или предельная высота зданий, строений, сооружений:

- максимальная этажность - 3 этажа*;
- предельная высота - 20 метров*.

*Для церквей, соборов, храмов, часовен, мечетей, синагог – предельное количество этажей или предельная высота не подлежит установлению.

4) Максимальный процент застройки в границах земельного участка- 60%;

1.2. Религиозное управление и образование (код 3.7.2):

1) Предельные (минимальные и (или) максимальные) размеры земельных участков, в том числе их площадь:

- максимальная площадь земельного участка – 2500 кв.м;
- минимальная площадь земельного участка - 1000 кв.м;
- размеры земельного участка не подлежат установлению.

2) Минимальные отступы от границ земельных участков в целях определения мест допустимого размещения зданий, строений, сооружений, за пределами которых запрещено строительство зданий, строений, сооружений:

- отступ от улично-дорожной сети не менее 5 м;
- минимальные отступы от границ земельных участков – 3 метра.

3) Предельное количество этажей или предельная высота зданий, строений, сооружений:

- максимальная этажность - 3 этажа;
- предельная высота - 20 метров.

4) Максимальный процент застройки в границах земельного участка- 70%.

2. В случае, если земельный участок и объект капитального строительства расположен в границах действия ограничений, установленных в соответствии с законодательством Российской Федерации, правовой режим использования и застройки территории указанного земельного участка определяется совокупностью требований, указанных в настоящей статье.

3. В границах территориальной зоны имеются ограничения использования земельных участков и объектов капитального строительства, установленные в соответствии с законодательством Российской Федерации: зоны охраны объектов культурного наследия; защитные зоны объектов культурного наследия; охранный зона объектов электроэнергетики (объектов электросетевого хозяйства); охранный зона трубопроводов (газопроводов); охранный зона линий и сооружений связи; водоохранная зона; прибрежная защитная полоса; зоны затопления и подтопления.

Статья 26. Градостроительный регламент. Р-5 «Зона лесов».

1. Зона предназначена для сохранения существующего природного ландшафта, зеленых массивов, создания на этих условиях комфортного посещения лесных территорий.

Режим использования и охраны земельных участков, занятых лесным фондом и принадлежащих на праве собственности Российской Федерации, регулируется нормами федерального законодательства и иными нормативно-правовыми актами.

Статья 27. Градостроительный регламент. СН «Зоны специального назначения».

Наименование вида разрешенного использования земельного участка	Описание вида разрешенного использования земельного участка	Код вида разрешенного использования земельного участка
1	2	3
Основные виды использования		
Предоставление коммунальных услуг	Размещение зданий и сооружений, обеспечивающих поставку воды, тепла, электричества, газа, отвод канализационных стоков, очистку и уборку объектов недвижимости (котельных, водозаборов, очистных сооружений, насосных станций, водопроводов, линий электропередач, трансформаторных подстанций, газопроводов, линий связи, телефонных станций, канализаций, стоянок, гаражей и мастерских для обслуживания уборочной и аварийной техники, сооружений, необходимых для сбора и плавки снега)	3.1.1
Административные здания организаций, обеспечивающих предоставление коммунальных услуг	Размещение зданий, предназначенных для приема физических и юридических лиц в связи с предоставлением им коммунальных услуг	3.1.2
Бытовое обслуживание	Размещение объектов капитального строительства, предназначенных для оказания населению или организациям бытовых услуг (мастерские мелкого ремонта, ателье, бани, парикмахерские, химчистки, прачечные, похоронные бюро).	3.3
Осуществление религиозных	Размещение зданий и сооружений, предназначенных для совершения религиозных обрядов и церемоний (в том числе церкви,	3.7.1

обрядов	соборы, храмы, часовни, мечети, моленные дома, синагоги)	
Религиозное управление и образование	Размещение зданий, предназначенных для постоянного местонахождения духовных лиц, паломников и послушников в связи с осуществлением ими религиозной службы, а также для осуществления благотворительной и религиозной образовательной деятельности (монастыри, скиты, дома священнослужителей, воскресные и религиозные школы, семинарии, духовные училища)	3.7.2
Обеспечение внутреннего правопорядка	Размещение объектов капитального строительства, необходимых для подготовки и поддержания в готовности органов внутренних дел и спасательных служб, в которых существует военизированная служба; размещение объектов гражданской обороны, за исключением объектов гражданской обороны, являющихся частями производственных зданий.	8.3
Ритуальная деятельность	Размещение кладбищ, крематориев и мест захоронения; размещение соответствующих культовых сооружений; осуществление деятельности по производству продукции ритуально-обрядового назначения	12.1
Улично-дорожная сеть	Размещение объектов улично-дорожной сети: автомобильных дорог, трамвайных путей и пешеходных тротуаров в границах населенных пунктов, пешеходных переходов, бульваров, площадей, проездов, велодорожек и объектов велотранспортной и инженерной инфраструктуры; размещение придорожных стоянок (парковок) транспортных средств в границах городских улиц и дорог, за исключением предусмотренных видами разрешенного использования с кодами 2.7.1, 4.9, 7.2.3, а также некапитальных сооружений, предназначенных для охраны транспортных средств	12.0.1
Благоустройство территории	Размещение декоративных, технических, планировочных, конструктивных устройств, элементов озеленения, различных видов оборудования и оформления, малых архитектурных форм, некапитальных нестационарных строений и сооружений, информационных щитов и указателей, применяемых как составные части благоустройства территории, общественных туалетов	12.0.2
Запас	Отсутствие хозяйственной деятельности	12.3
Условно разрешенные виды использования		
Хранение автотранспорта	Размещение отдельно стоящих и пристроенных гаражей, в том числе подземных, предназначенных для хранения автотранспорта, в том числе с разделением на машино-места, за исключением гаражей, размещение которых предусмотрено содержанием вида разрешенного использования с <u>кодом 4.9</u>	2.7.1
Вспомогательные виды использования		
Служебные гаражи	Размещение постоянных или временных гаражей, стоянок для хранения служебного автотранспорта, используемого в целях осуществления видов деятельности, предусмотренных видами разрешенного использования с <u>кодами 3.0, 4.0</u> , а также для стоянки и хранения транспортных средств общего пользования, в том числе в депо	4.9

1. Предельные размеры земельных участков и предельные параметры разрешенного строительства, реконструкции объектов капитального строительства:

1.1. Для земельных участков с видами разрешенного использования (коды 3.1.2; 3.3; 3.7.1; 3.7.2; 8.3, 12.1):

1) Предельные (минимальные и (или) максимальные) размеры земельных участков, в том числе их площадь:

- максимальная площадь земельного участка - 35000 кв.м;
- минимальная площадь земельного участка - 150 кв.м;
- размеры земельного участка не подлежат установлению;

2) Минимальные отступы от границ земельных участков в целях определения мест

допустимого размещения зданий, строений, сооружений, за пределами которых запрещено строительство зданий, строений, сооружений: 3 метра;

3) Предельное количество этажей или предельная высота зданий, строений, сооружений:

- максимальная этажность - 3 этажа;
- максимальная высота - 12 метров;
- минимальная высота – 6,5 метра.

4) Максимальный процент застройки в границах земельного участка - не более 75% от площади земельного участка;

1.2. Хранение автотранспорта (код 2.7.1):

1) Предельные (минимальные и (или) максимальные) размеры земельных участков, в том числе их площадь:

- максимальная площадь земельного участка - не устанавливается;
- минимальная площадь земельного участка - 20 кв.м;
- размеры земельного участка не подлежат установлению;

2) Минимальные отступы от границ земельных участков в целях определения мест допустимого размещения зданий, строений, сооружений, за пределами которых запрещено строительство зданий, строений, сооружений: 3 метра.

3) Предельное количество этажей или предельная высота зданий, строений, сооружений:

- предельная высота - 5 метров.

4) Максимальный процент застройки в границах земельного участка - 70%.

1.3. Параметры застройки объектов инженерной инфраструктуры (код 3.1.1) (кроме линейных объектов), в том числе электро-, тепло-, газо- и водоснабжения населения, водоотведения:

1) Предельные (минимальные и (или) максимальные) размеры земельных участков, в том числе их площадь:

- максимальная площадь земельного участка - 35000 кв.м;
- минимальная площадь земельного участка - 1 кв.м;
- размеры земельного участка не подлежат установлению;

2) Минимальные отступы от границ земельных участков в целях определения мест допустимого размещения зданий, строений, сооружений, за пределами которых запрещено строительство зданий, строений, сооружений: 0 метров;

3) Предельное количество этажей или предельная высота зданий, строений, сооружений: не подлежит установлению.

4) Максимальный процент застройки в границах земельного участка- 100%;

1.4. На земельные участки (коды 12.0.1; 12.0.2, 12.3) действие градостроительного регламента не распространяется.

2. В границах территориальной зоны имеются ограничения использования земельных участков и объектов капитального строительства, установленные в соответствии с законодательством Российской Федерации: защитные зоны объектов культурного наследия; охранная зона объектов электроэнергетики (объектов электросетевого хозяйства).

Статья 28. Градостроительный регламент. ОТ «Иные зоны».

Наименование вида разрешенного использования земельного участка	Описание вида разрешенного использования земельного участка	Код вида разрешенного использования земельного участка
1	2	3
Основные виды использования		
Предоставление коммунальных	Размещение зданий и сооружений, обеспечивающих поставку воды, тепла, электричества, газа, отвод канализационных стоков, очистку	3.1.1

услуг	и уборку объектов недвижимости (котельных, водозаборов, очистных сооружений, насосных станций, водопроводов, линий электропередач, трансформаторных подстанций, газопроводов, линий связи, телефонных станций, канализаций, стоянок, гаражей и мастерских для обслуживания уборочной и аварийной техники, сооружений, необходимых для сбора и плавки снега)	
Связь	Размещение объектов связи, радиовещания, телевидения, включая воздушные радиорелейные, надземные и подземные кабельные линии связи, линии радиофикации, антенные поля, усилительные пункты на кабельных линиях связи, инфраструктуру спутниковой связи и телерадиовещания, за исключением объектов связи, размещение которых предусмотрено содержанием видов разрешенного использования с кодами 3.1.1, 3.2.3	6.8
Общее пользование водными объектами	Использование земельных участков, примыкающих к водным объектам способами, необходимыми для осуществления общего водопользования (водопользования, осуществляемого гражданами для личных нужд, а также забор (изъятие) водных ресурсов для целей питьевого и хозяйственно-бытового водоснабжения, купание, использование маломерных судов, водных мотоциклов и других технических средств, предназначенных для отдыха на водных объектах, водопой, если соответствующие запреты не установлены законодательством)	11.1
Улично-дорожная сеть	Размещение объектов улично-дорожной сети: автомобильных дорог, трамвайных путей и пешеходных тротуаров в границах населенных пунктов, пешеходных переходов, бульваров, площадей, проездов, велодорожек и объектов велотранспортной и инженерной инфраструктуры; размещение придорожных стоянок (парковок) транспортных средств в границах городских улиц и дорог, за исключением предусмотренных видами разрешенного использования с кодами 2.7.1, 4.9, 7.2.3, а также некапитальных сооружений, предназначенных для охраны транспортных средств	12.0.1
Благоустройство территории	Размещение декоративных, технических, планировочных, конструктивных устройств, элементов озеленения, различных видов оборудования и оформления, малых архитектурных форм, некапитальных нестационарных строений и сооружений, информационных щитов и указателей, применяемых как составные части благоустройства территории, общественных туалетов	12.0.2
Условно разрешенные виды использования		
Не установлены		
Вспомогательные виды использования		
Служебные гаражи	Размещение постоянных или временных гаражей, стоянок для хранения служебного автотранспорта, используемого в целях осуществления видов деятельности, предусмотренных видами разрешенного использования с кодами 3.0, 4.0, а также для стоянки и хранения транспортных средств общего пользования, в том числе в депо	4.9

1. Для земельных участков с видами разрешенного использования (код 6.8):

1) Предельные (минимальные и (или) максимальные) размеры земельных участков, в том числе их площадь:

- максимальная площадь земельного участка – не подлежат установлению;
- минимальная площадь земельного участка - не подлежат установлению;
- размеры земельного участка не подлежат установлению;

2) Минимальные отступы от границ земельных участков в целях определения мест допустимого размещения зданий, строений, сооружений, за пределами которых запрещено строительство зданий, строений, сооружений: 0 метров;

3) Предельное количество этажей или предельная высота зданий, строений, сооружений: не подлежит установлению.

4) Максимальный процент застройки в границах земельного участка - не более 70% от площади земельного участка;

2. Параметры застройки объектов инженерной инфраструктуры (код 3.1.1) (кроме линейных объектов), в том числе электро-, тепло-, газо- и водоснабжения населения, водоотведения:

1) Предельные (минимальные и (или) максимальные) размеры земельных участков, в том числе их площадь:

- максимальная площадь земельного участка - 35000 кв.м;
- минимальная площадь земельного участка - 1 кв.м;
- размеры земельного участка не подлежат установлению;

2) Минимальные отступы от границ земельных участков в целях определения мест допустимого размещения зданий, строений, сооружений, за пределами которых запрещено строительство зданий, строений, сооружений: 0 метров;

3) Предельное количество этажей или предельная высота зданий, строений, сооружений: не подлежит установлению.

4) Максимальный процент застройки в границах земельного участка- 100%;

3. На земельные участки (коды 11.1, 12.0.1; 12.0.2) действие градостроительного регламента не распространяется.

4. В границах территориальной зоны имеются ограничения использования земельных участков и объектов капитального строительства, установленные в соответствии с законодательством Российской Федерации: защитные зоны объектов культурного наследия; охранный зона объектов электроэнергетики (объектов электросетевого хозяйства); зоны охраны объектов культурного наследия; охранный зона трубопроводов (газопроводов); водоохранная зона; прибрежная защитная полоса; зоны санитарной охраны источников питьевого и хозяйственно-бытового водоснабжения; зона затопления и подтопления; санитарно-защитная зона; зона минимальных расстояний до магистральных или промышленных трубопроводов.

Статья 29. Описание ограничений использования земельных участков и объектов капитального строительства

1. Ограничения использования земельных участков и объектов капитального строительства в границах охранных зон объектов электросетевого хозяйства.

В соответствии с постановлением Правительства РФ от 24.02.2009 № 160 (с последующими изменениями) в охранных зонах запрещается осуществлять любые действия, которые могут нарушить безопасную работу объектов электросетевого хозяйства, в том числе привести к их повреждению или уничтожению, и (или) повлечь причинение вреда жизни, здоровью граждан и имуществу физических или юридических лиц, а также повлечь нанесение экологического ущерба и возникновение пожаров, в том числе:

а) набрасывать на провода и опоры воздушных линий электропередачи посторонние предметы, а также подниматься на опоры воздушных линий электропередачи;

б) проводить работы, угрожающие повреждению объектов электросетевого хозяйства, размещать объекты и предметы, которые могут препятствовать доступу обслуживающего персонала и техники к объектам электроэнергетики, без сохранения и (или) создания, в том числе в

соответствии с требованиями нормативно-технических документов, необходимых для такого доступа проходов и подъездов в целях обеспечения эксплуатации оборудования, зданий и сооружений объектов электроэнергетики, проведения работ по ликвидации аварий и устранению их последствий на всем протяжении границ объекта электроэнергетики;

в) находиться в пределах огороженной территории и помещениях распределительных устройств и подстанций, открывать двери и люки распределительных устройств и подстанций, производить переключения и подключения в электрических сетях (указанное требование не распространяется на работников, занятых выполнением разрешенных в установленном порядке работ), разводить огонь в пределах охранных зон вводных и распределительных устройств, подстанций, воздушных линий электропередачи, а также в охранных зонах кабельных линий электропередачи;

г) размещать свалки;

д) производить работы ударными механизмами, сбрасывать тяжести массой свыше 5 тонн, производить сброс и слив едких и коррозионных веществ и горюче-смазочных материалов (в охранных зонах подземных кабельных линий электропередачи);

е) убирать, уничтожать, перемещать, засыпать и повреждать предупреждающие и информационные знаки (либо предупреждающие и информационные надписи, нанесенные на объекты электроэнергетики);

ж) производить переключения и подключения в электрических сетях (указанное требование не распространяется на работников, занятых выполнением разрешенных в установленном порядке работ);

з) осуществлять использование земельных участков в качестве испытательных полигонов, мест уничтожения вооружения и захоронения отходов, возникающих в связи с использованием, производством, ремонтом или уничтожением вооружений или боеприпасов.

В охранных зонах, установленных для объектов электросетевого хозяйства напряжением свыше 1000 вольт, помимо действий, предусмотренных абзацем выше, запрещается:

а) складировать или размещать хранилища любых, в том числе горюче-смазочных, материалов;

б) размещать детские и спортивные площадки, стадионы, рынки, торговые точки, полевые станы, загоны для скота, гаражи и стоянки всех видов машин и механизмов, проводить любые мероприятия, связанные с большим скоплением людей, не занятых выполнением разрешенных в установленном порядке работ (в охранных зонах воздушных линий электропередачи);

в) использовать (запускать) любые летательные аппараты, в том числе воздушных змеев, спортивные модели летательных аппаратов (в охранных зонах воздушных линий электропередачи);

г) бросать якоря с судов и осуществлять их проход с отданными якорями, цепями, лотами, волокушами и тралами (в охранных зонах подводных кабельных линий электропередачи);

д) осуществлять проход судов с поднятыми стрелами кранов и других механизмов (в охранных зонах воздушных линий электропередачи);

е) осуществлять остановку транспортных средств на автомобильных дорогах в местах пересечения с воздушными линиями электропередачи с проектным номинальным классом напряжения 330 кВ и выше (исключительно в охранных зонах воздушных линий электропередачи);

ж) устанавливать рекламные конструкции.

Пунктом 10 постановления Правительства РФ от 24.02.2009 № 160 (с последующими изменениями) устанавливается подробный перечень параметров, при соблюдении которых в охранных зонах допускается размещение зданий и сооружений.

В пределах охранной зоны без соблюдения условий осуществления соответствующих видов деятельности, предусмотренных решением о согласовании такой зоны юридическим и физическим лицам запрещаются:

а) горные, взрывные, мелиоративные работы, в том числе связанные с временным затоплением земель;

б) дноуглубительные, землечерпальные и погрузочно-разгрузочные работы, добыча рыбы,

других водных животных и растений придонными орудиями лова, устройство водопоев, колка и заготовка льда (в охранных зонах подводных кабельных линий электропередачи);

в) проход судов, у которых расстояние по вертикали от верхнего крайнего габарита с грузом или без груза до нижней точки провеса проводов переходов воздушных линий электропередачи через водоемы менее минимально допустимого расстояния, в том числе с учетом максимального уровня подъема воды при паводке;

г) проезд машин и механизмов, имеющих общую высоту с грузом или без груза от поверхности дороги более 4,5 метра (в охранных зонах воздушных линий электропередачи);

д) земляные работы на глубине более 0,3 метра (на вспахиваемых землях на глубине более 0,45 метра), а также планировка грунта (в охранных зонах подземных кабельных линий электропередачи);

е) полив сельскохозяйственных культур в случае, если высота струи воды может составить свыше 3 метров (в охранных зонах воздушных линий электропередачи);

ж) полевые сельскохозяйственные работы с применением сельскохозяйственных машин и оборудования высотой более 4 метров (в охранных зонах воздушных линий электропередачи) или полевые сельскохозяйственные работы, связанные с вспашкой земли (в охранных зонах кабельных линий электропередачи);

з) посадка и вырубка деревьев и кустарников.

При совпадении (пересечении) охранной зоны с полосой отвода и (или) охранной зоной железных дорог, полосой отвода и (или) придорожной полосой автомобильных дорог, охранными зонами трубопроводов, линий связи и других объектов проведение работ, связанных с эксплуатацией этих объектов, на совпадающих участках территорий осуществляется заинтересованными лицами по согласованию в соответствии с законодательством Российской Федерации, регламентирующим порядок установления и использования охранных зон, придорожных зон, полос отвода соответствующих объектов с обязательным заключением соглашения о взаимодействии в случае возникновения аварии.

На автомобильных дорогах в местах пересечения с воздушными линиями электропередачи владельцами автомобильных дорог должна обеспечиваться установка дорожных знаков, запрещающих остановку транспорта в охранных зонах указанных линий с проектным номинальным классом напряжения 330 киловольт и выше и проезд транспортных средств высотой с грузом или без груза более 4,5 метра в охранных зонах воздушных линий электропередачи независимо от проектного номинального класса напряжения.

Лица, производящие земляные работы, при обнаружении кабеля, не указанного в технической документации на производство работ, обязаны немедленно прекратить эти работы, принять меры к обеспечению сохранности кабеля и в течение суток сообщить об этом сетевой организации, владеющей на праве собственности (ином законном основании) указанной кабельной линией, либо федеральному органу исполнительной власти, осуществляющему федеральный государственный энергетический надзор.

2. Ограничения использования земельных участков и объектов капитального строительства в охранных зонах газораспределительных сетей и в охранных зонах магистральных газопроводов.

В соответствии с Постановлением Правительства РФ от 20.11.2000 № 878 «Об утверждении правил охраны газораспределительных сетей» (с последующими изменениями) на земельные участки, входящие в охранные зоны газораспределительных сетей, в целях предупреждения их повреждения или нарушения условий их нормальной эксплуатации налагаются ограничения (обременения), которыми запрещается:

а) строить объекты жилищно-гражданского и производственного назначения;

б) сносить и реконструировать мосты, коллекторы, автомобильные и железные дороги с расположенными на них газораспределительными сетями без предварительного выноса этих газопроводов по согласованию с эксплуатационными организациями;

в) разрушать берегоукрепительные сооружения, водопропускные устройства, земляные и иные сооружения, предохраняющие газораспределительные сети от разрушений;

г) перемещать, повреждать, засыпать и уничтожать опознавательные знаки, контрольно-измерительные пункты и другие устройства газораспределительных сетей;

д) устраивать свалки и склады, разливать растворы кислот, солей, щелочей и других химически активных веществ;

е) огораживать и перегораживать охранные зоны, препятствовать доступу персонала эксплуатационных организаций к газораспределительным сетям, проведению обслуживания и устранению повреждений газораспределительных сетей;

ж) разводить огонь и размещать источники огня;

з) рыть погребов, копать и обрабатывать почву сельскохозяйственными и мелиоративными орудиями и механизмами на глубину более 0,3 метра;

и) открывать калитки и двери газорегуляторных пунктов, станций катодной и дренажной защиты, люки подземных колодцев, включать или отключать электроснабжение средств связи, освещения и систем телемеханики;

к) набрасывать, приставлять и привязывать к опорам и надземным газопроводам, ограждениям и зданиям газораспределительных сетей посторонние предметы, лестницы, влезать на них;

л) самовольно подключаться к газораспределительным сетям.

Лесохозяйственные, сельскохозяйственные и другие работы, не подпадающие под ограничения, указанные в пункте 14 Постановления Правительства РФ от 20.11.2000 № 878 (с последующими изменениями), и не связанные с нарушением земельного горизонта и обработкой почвы на глубину более 0,3 метра, производятся собственниками, владельцами или пользователями земельных участков в охранной зоне газораспределительной сети при условии предварительного письменного уведомления эксплуатационной организации не менее чем за 3 рабочих дня до начала работ.

Хозяйственная деятельность в охранных зонах газораспределительных сетей, не предусмотренная пунктами 14 и 15 Постановления Правительства РФ от 20.11.2000 № 878 (с последующими изменениями), при которой производится нарушение поверхности земельного участка и обработка почвы на глубину более 0,3 метра, осуществляется на основании письменного разрешения эксплуатационной организации газораспределительных сетей.

Эксплуатационные организации газораспределительных сетей при условии направления собственникам, владельцам или пользователям земельных участков, которые расположены в охранных зонах, предварительного письменного уведомления имеют право проводить следующие работы в охранных зонах:

а) техническое обслуживание, ремонт и диагностирование газораспределительных сетей;

б) устройство за счет организаций - собственников газораспределительных сетей дорог, подъездов и других сооружений, необходимых для эксплуатации сетей на условиях, согласованных с собственниками, владельцами или пользователями земельных участков;

в) рытье шурфов и котлованов, бурение скважин и другие земляные работы, осуществляемые с целью определения технического состояния газораспределительных сетей или их ремонта;

г) расчистка трасс (просек) газопроводов от древесно-кустарниковой растительности при наличии лесорубочного билета, оформленного в установленном порядке.

Земельные участки, расположенные в охранных зонах газораспределительных сетей, у их собственников, владельцев или пользователей не изымаются и могут быть использованы ими с учетом ограничений (обременений), налагаемых на земельные участки в установленном порядке.

Установление охранных зон газораспределительных сетей не влечет запрета на совершение сделок с земельными участками, расположенными в этих охранных зонах. В документах, удостоверяющих права собственников, владельцев и пользователей на земельные участки, расположенные в охранных зонах газораспределительных сетей, указываются ограничения (обременения) прав этих собственников, владельцев и пользователей.

3. Ограничения использования земельных участков и объектов капитального строительства в границах охранных зон линий и сооружений связи.

В соответствии с Правилами охраны линий и сооружений связи Российской Федерации, утвержденные постановлением Правительства РФ от 09.06.1995 № 578 (далее – Правила охраны), все работы в охранных зонах линий и сооружений связи, линий и сооружений радиотелефонии выполняются с соблюдением действующих нормативных документов по правилам производства и приемки работ.

Порядок использования земельных участков, расположенных в охранных зонах сооружений связи и радиотелефонии, регулируется земельным законодательством Российской Федерации.

Согласно пункту 48 Правил охраны, в пределах охранных зон без письменного согласия и присутствия представителей предприятий, эксплуатирующих линии связи и линии радиотелефонии, юридическим и физическим лицам запрещается:

- осуществлять всякого рода строительные, монтажные и взрывные работы, планировку грунта землеройными механизмами (за исключением зон песчаных барханов) и земляные работы (за исключением вспашки на глубину не более 0,3 метра);

- производить геолого-съёмочные, поисковые, геодезические и другие изыскательские работы, которые связаны с бурением скважин, шурфованием, взятием проб грунта, осуществлением взрывных работ;

- производить посадку деревьев, располагать полевые станы, содержать скот, складировать материалы, корма и удобрения, жечь костры, устраивать стрельбища;

- устраивать проезды и стоянки автотранспорта, тракторов и механизмов, провозить негабаритные грузы под проводами воздушных линий связи и линий радиотелефонии, строить каналы (арыки), устраивать заграждения и другие препятствия;

- устраивать причалы для стоянки судов, барж и плавучих кранов, производить погрузочно-разгрузочные, подводно-технические, дноуглубительные и землечерпательные работы, выделять рыбопромысловые участки, производить добычу рыбы, других водных животных, а также водных растений придонными орудиями лова, устраивать водопои, производить колку и заготовку льда. Судам и другим плавучим средствам запрещается бросать якоря, проходить с отданными якорями, цепями, лотами, волокушами и тралями;

- производить строительство и реконструкцию линий электропередач, радиостанций и других объектов, излучающих электромагнитную энергию и оказывающих опасное воздействие на линии связи и линии радиотелефонии;

- производить защиту подземных коммуникаций от коррозии без учета проходящих подземных кабельных линий связи.

Согласно пункту 49 Правил охраны, юридическим и физическим лицам запрещается производить всякого рода действия, которые могут нарушить нормальную работу линий связи и линий радиотелефонии, в частности:

- производить снос и реконструкцию зданий и мостов, осуществлять переустройство коллекторов, туннелей метрополитена и железных дорог, где проложены кабели связи, установлены столбы воздушных линий связи и линий радиотелефонии, размещены технические сооружения радиорелейных станций, кабельные ящики и распределительные коробки, без предварительного выноса заказчиками (застройщиками) линий и сооружений связи, линий и сооружений радиотелефонии по согласованию с предприятиями, в ведении которых находятся эти линии и сооружения;

- производить засыпку трасс подземных кабельных линий связи, устраивать на этих трассах временные склады, стоки химически активных веществ и свалки промышленных, бытовых и прочих отходов, ломать замерные, сигнальные, предупредительные знаки и телефонные колодцы;

- открывать двери и люки необслуживаемых усилительных и регенерационных пунктов

(наземных и подземных) и радиорелейных станций, кабельных колодцев телефонной канализации, распределительных шкафов и кабельных ящиков, а также подключаться к линиям связи (за исключением лиц, обслуживающих эти линии);

- огораживать трассы линий связи, препятствуя свободному доступу к ним технического персонала;

- самовольно подключаться к абонентской телефонной линии и линии радиофикации в целях пользования услугами связи;

- совершать иные действия, которые могут причинить повреждения сооружениям связи и радиофикации (повреждать опоры и арматуру воздушных линий связи, обрывать провода, набрасывать на них посторонние предметы и другое).

4. Ограничения использования земельных участков и объектов капитального строительства в границах зоны охраняемого военного объекта, охранный зона военного объекта, запретные и специальные зоны, устанавливаемые в связи с размещением указанных объектов.

Постановлением Правительства Российской Федерации от 05.05.2014 № 405 «Об установлении запретных и иных зон с особыми условиями земель для обеспечения функционирования военных объектов вооруженных сил российской Федерации, других войск, воинских формирований и органов, выполняющих задачи в области обороны страны», утверждено Положение об установлении запретных и иных зон с особыми условиями использования земель для обеспечения функционирования военных объектов вооружённых сил Российской Федерации, других войск, воинских формирований и органов, выполняющих задачи в области обороны страны (далее – Положение).

В соответствии с п.12 Положения на территории запретной зоны запрещается строительство объектов капитального строительства производственного, социально-бытового и иного назначения, а также проведение ландшафтно-реабилитационных, рекреационных и иных работ, создающих угрозу безопасности военного объекта и сохранности находящегося на нем имущества. В пределах запретной зоны не допускается устройство стрельбищ и тиров, стрельба из всех видов оружия, а также использование взрывных устройств и пиротехнических средств. Использование расположенных в границах запретной зоны водных объектов и воздушного пространства над ней регулируется нормами водного и воздушного законодательства Российской Федерации.

5. Ограничения использования земельных участков и объектов капитального строительства в границах водоохранных зон, прибрежных защитных полос, береговых полос

В границах водоохранных зон запрещаются (в соответствии с п.15 ст.65 Водного кодекса РФ):

- 1) использование сточных вод в целях повышения почвенного плодородия;

- 2) размещение кладбищ, скотомогильников, объектов размещения отходов производства и потребления, химических, взрывчатых, токсичных, отравляющих и ядовитых веществ (за исключением специализированных хранилищ аммиака, метанола, аммиачной селитры и нитрата калия на территориях морских портов, перечень которых утверждается Правительством Российской Федерации, за пределами границ прибрежных защитных полос), пунктов захоронения радиоактивных отходов, а также загрязнение территории загрязняющими веществами, предельно допустимые концентрации которых в водах водных объектов рыбохозяйственного значения не установлены;

- 3) осуществление авиационных мер по борьбе с вредными организмами;

- 4) движение и стоянка транспортных средств (кроме специальных транспортных средств), за исключением их движения по дорогам и стоянки на дорогах и в специально оборудованных местах, имеющих твердое покрытие;

- 5) строительство и реконструкция автозаправочных станций, складов горюче-смазочных материалов (за исключением случаев, если автозаправочные станции, склады горюче-смазочных

материалов размещены на территориях портов, инфраструктуры внутренних водных путей, в том числе баз (сооружений) для стоянки маломерных судов, объектов органов федеральной службы безопасности), станций технического обслуживания, используемых для технического осмотра и ремонта транспортных средств, осуществление мойки транспортных средств;

б) хранение пестицидов и агрохимикатов (за исключением хранения агрохимикатов в специализированных хранилищах, размещенных на территориях морских портов за пределами границ прибрежных защитных полос), применение пестицидов и агрохимикатов;

7) сброс сточных, в том числе дренажных, вод;

8) разведка и добыча общераспространенных полезных ископаемых (за исключением случаев, если разведка и добыча общераспространенных полезных ископаемых осуществляются пользователями недр, осуществляющими разведку и добычу иных видов полезных ископаемых, в границах предоставленных им в соответствии с законодательством Российской Федерации о недрах горных отводов и (или) геологических отводов на основании утвержденного технического проекта в соответствии со ст.19.1 Закона РФ от 21.02.1992 №2395-1 «О недрах»).

В границах водоохранных зон допускаются (п.16 ст.65 Водного кодекса РФ) проектирование, строительство, реконструкция, ввод в эксплуатацию, эксплуатация хозяйственных и иных объектов при условии оборудования таких объектов сооружениями, обеспечивающими охрану водных объектов от загрязнения, засорения, заиления и истощения вод в соответствии с водным законодательством и законодательством в области охраны окружающей среды. Выбор типа сооружения, обеспечивающего охрану водного объекта от загрязнения, засорения, заиления и истощения вод, осуществляется с учетом необходимости соблюдения установленных в соответствии с законодательством в области охраны окружающей среды нормативов допустимых сбросов загрязняющих веществ, иных веществ и микроорганизмов.

Под сооружениями, обеспечивающими охрану водных объектов от загрязнения, засорения, заиления и истощения вод, понимаются:

1) централизованные системы водоотведения (канализации), централизованные ливневые системы водоотведения;

2) сооружения и системы для отведения (сброса) сточных вод в централизованные системы водоотведения (в том числе дождевых, талых, инфильтрационных, поливомоечных и дренажных вод), если они предназначены для приема таких вод;

3) локальные очистные сооружения для очистки сточных вод (в том числе дождевых, талых, инфильтрационных, поливомоечных и дренажных вод), обеспечивающие их очистку исходя из нормативов, установленных в соответствии с требованиями законодательства в области охраны окружающей среды и Водного кодекса РФ;

4) сооружения для сбора отходов производства и потребления, а также сооружения и системы для отведения (сброса) сточных вод (в том числе дождевых, талых, инфильтрационных, поливомоечных и дренажных вод) в приемники, изготовленные из водонепроницаемых материалов;

5) сооружения, обеспечивающие защиту водных объектов и прилегающих к ним территорий от разливов нефти и нефтепродуктов и иного негативного воздействия на окружающую среду.

В отношении территорий ведения гражданами садоводства или огородничества для собственных нужд, размещенных в границах водоохранных зон и не оборудованных сооружениями для очистки сточных вод, до момента их оборудования такими сооружениями и (или) подключения к системам, указанным в пункте 1 части 16 Водного кодекса РФ, допускается применение приемников, изготовленных из водонепроницаемых материалов, предотвращающих поступление загрязняющих веществ, иных веществ и микроорганизмов в окружающую среду.

На территориях, расположенных в границах водоохранных зон и занятых защитными лесами, особо защитными участками лесов, наряду с ограничениями, установленными частью 15 статьи 65 Водного кодекса РФ, действуют ограничения, предусмотренные установленными лесным законодательством правовым режимом защитных лесов, правовым режимом особо защитных участков лесов.

Строительство, реконструкция и эксплуатация специализированных хранилищ агрохимикатов, аммиака, метанола, аммиачной селитры и нитрата калия допускаются при условии

оборудования таких хранилищ сооружениями и системами, предотвращающими загрязнение водных объектов.

В соответствии с п.17 ст.65 Водного кодекса РФ, наряду с установленными ч. 15 ст. 65 Водного кодекса РФ ограничениями, в границах прибрежных защитных полос запрещаются:

- 1) распашка земель;
- 2) размещение отвалов размываемых грунтов;
- 3) выпас сельскохозяйственных животных и организация для них летних лагерей, ванн.

Полоса земли вдоль береговой линии (границы водного объекта) водного объекта общего пользования (береговая полоса) предназначена для общего пользования. Ширина береговой полосы водных объектов общего пользования составляет двадцать метров, за исключением береговой полосы каналов, а также рек и ручьев, протяженность которых от истока до устья не более чем десять километров. Ширина береговой полосы каналов, а также рек и ручьев, протяженность которых от истока до устья не более чем десять километров, составляет пять метров.

Каждый гражданин вправе пользоваться (без использования механических транспортных средств) береговой полосой водных объектов общего пользования для передвижения и пребывания около них, в том числе для осуществления любительского рыболовства и причаливания плавучих средств.

В соответствии с Земельным кодексом РФ запрещается приватизация земельных участков в пределах береговой полосы, установленной в соответствии с Водным кодексом Российской Федерации, а также земельных участков, на которых находятся пруды, обводненные карьеры, в границах территорий общего пользования.

6. Ограничения использования земельных участков и объектов капитального строительства в границах зон санитарной охраны источников водоснабжения.

В соответствии со ст.43 Водного кодекса РФ от 03.06.2006 № 74-ФЗ (с последующими изменениями) для водных объектов, используемых для целей питьевого и хозяйственно-бытового водоснабжения, устанавливаются зоны санитарной охраны в соответствии с законодательством о санитарно-эпидемиологическом благополучии населения. В зонах санитарной охраны источников питьевого водоснабжения осуществление деятельности и отведение территории для жилищного строительства, строительства промышленных объектов и объектов сельскохозяйственного назначения запрещаются или ограничиваются в случаях и в порядке, которые установлены санитарными правилами и нормами в соответствии с законодательством о санитарно-эпидемиологическом благополучии населения. В границе зоны санитарной охраны источников питьевого и хозяйственно-бытового водоснабжения в водные объекты запрещается сброс сточных, в том числе дренажных вод.

Постановлением Главного государственного санитарного врача РФ от 14.03.2002 №10 вводятся в действие санитарные правила и нормы (далее - СанПиН) «Зоны санитарной охраны источников водоснабжения и водопроводов питьевого назначения» СанПиН 2.1.4.1110-02. (документ утрачивает силу с 01.01.2025 в связи с изданием Постановления Главного государственного санитарного врача от 28.01.2021 №3). Данные санитарные правила и нормы определяют санитарно-эпидемиологические требования к организации и эксплуатации зон санитарной охраны источников водоснабжения и водопроводов питьевого назначения (далее - ЗСО).

Основной целью создания и обеспечения режима в ЗСО является санитарная охрана от загрязнения источников водоснабжения и водопроводных сооружений, а также территорий, на которых они расположены.

Зоны санитарной охраны организуются в составе трех поясов. Первый пояс (строгого режима) включает территорию расположения водозаборов, площадок всех водопроводных сооружений. Его назначение – защита места забора и водозаборных сооружений от случайного или умышленного загрязнения и повреждения. Второй и третий пояса (пояса ограничений) включают территорию,

предназначенную для предупреждения загрязнения воды источников водоснабжения.

Санитарная охрана водоводов обеспечивается санитарно-защитной полосой.

В каждом из трех поясов, а также в пределах санитарно-защитной полосы, соответственно их назначению, устанавливается специальный режим и определяется комплекс мероприятий, направленных на предупреждение ухудшения качества воды.

7. Ограничения использования земельных участков и объектов капитального строительства в границах зоны затопления и подтопления.

Ограничения использования земельных участков и объектов капитального строительства в границах зон затопления, подтопления устанавливаются статьей 67.1. Водного Кодекса Российской Федерации.

В границах зон затопления, подтопления запрещаются:

- 1) строительство объектов капитального строительства, не обеспеченных сооружениями и (или) методами инженерной защиты территорий и объектов от негативного воздействия вод;
- 2) использование сточных вод в целях повышения почвенного плодородия;
- 3) размещение кладбищ, скотомогильников, объектов размещения отходов производства и потребления, химических, взрывчатых, токсичных, отравляющих веществ, пунктов хранения и захоронения радиоактивных отходов;
- 4) осуществление авиационных мер по борьбе с вредными организмами.

Инженерная защита территорий и объектов от негативного воздействия вод (строительство водоограждающих дамб, берегоукрепительных сооружений и других сооружений инженерной защиты, предназначенных для защиты территорий и объектов от затопления, подтопления, разрушения берегов водных объектов, и (или) методы инженерной защиты, в том числе искусственное повышение поверхности территорий, устройство свайных фундаментов и другие методы инженерной защиты) осуществляется в соответствии с законодательством Российской Федерации о градостроительной деятельности органами государственной власти и органами местного самоуправления, уполномоченными на выдачу разрешений на строительство в соответствии с законодательством Российской Федерации о градостроительной деятельности, юридическими и физическими лицами - правообладателями земельных участков, в отношении которых осуществляется такая защита.

В целях строительства сооружений инженерной защиты территорий и объектов от негативного воздействия вод допускается изъятие земельных участков для государственных или муниципальных нужд в порядке, установленном земельным законодательством и гражданским законодательством.

8. Ограничения использования земельных участков и объектов капитального строительства в санитарно-защитных зонах.

Согласно Постановлению Правительства РФ от 03.03.2018 № 222 «Об утверждении Правил установления санитарно-защитных зон и использования земельных участков, расположенных в границах санитарно-защитных зон» (с последующими изменениями), в границах санитарно-защитной зоны не допускается использование земельных участков в целях:

а) размещения жилой застройки, объектов образовательного и медицинского назначения, спортивных сооружений открытого типа, организаций отдыха детей и их оздоровления, зон рекреационного назначения и для ведения дачного хозяйства и садоводства;

б) размещения объектов для производства и хранения лекарственных средств, объектов пищевых отраслей промышленности, оптовых складов продовольственного сырья и пищевой продукции, комплексов водопроводных сооружений для подготовки и хранения питьевой воды, использования земельных участков в целях производства, хранения и переработки сельскохозяйственной продукции, предназначенной для дальнейшего использования в качестве пищевой продукции, если химическое, физическое и (или) биологическое воздействие объекта, в отношении которого установлена санитарно-защитная зона, приведет к нарушению качества и безопасности таких средств, сырья, воды и продукции в соответствии с установленными к ним

требованиями.

Санитарно-защитная зона и ограничения использования земельных участков, расположенных в ее границах, считаются установленными со дня внесения сведений о такой зоне в Единый государственный реестр недвижимости.

9. Ограничения использования земельных участков и объектов капитального строительства в охранных зонах пунктов государственной геодезической сети, государственной нивелирной сети и государственной гравиметрической сети.

В соответствии с постановлением Правительства РФ от 21.08.2019 № 1080 «Об охранных зонах пунктов государственной геодезической сети, государственной нивелирной сети и государственной гравиметрической сети» в пределах границ охранных зон пунктов запрещается использование земельных участков для осуществления видов деятельности, приводящих к повреждению или уничтожению наружных опознавательных знаков пунктов, нарушению неизменности местоположения их центров, уничтожению, перемещению, засыпке или повреждению составных частей пунктов.

Также на земельных участках в границах охранных зон пунктов запрещается проведение работ, размещение объектов и предметов, которые могут препятствовать доступу к пунктам.

В границах охранной зоны пунктов территории, в отношении которых устанавливаются различные ограничения использования земельных участков, не выделяются.

Указанные в настоящем пункте ограничения использования земельных участков в охранных зонах пунктов устанавливаются для охранных зон всех пунктов и не зависят от характеристик пунктов и их территориального расположения.

Отдельные ограничения использования земельных участков при установлении охранных зон пунктов в зависимости от характеристик пунктов или их территориального расположения не устанавливаются.

10. Ограничения использования земельных участков и объектов капитального строительства в зоне минимальных расстояний до магистральных или промышленных трубопроводов (газопроводов).

Зоной минимальных расстояний магистральных трубопроводов определены минимальные расстояния до соответствующего трубопровода, ближе которых не допускается размещать объекты капитального строительства различного назначения, и границ территорий в пределах таких минимальных расстояний, в отношении которых устанавливаются различные ограничения использования земельных участков.

Статья 30. Территории, в границах которых предусматривается осуществление комплексного развития территории

В случае, если в границах территориальной зоны, применительно к которой устанавливается градостроительный регламент, предусматривается осуществление комплексного развития территории в отношении земельных участков и объектов капитального строительства, расположенных в пределах соответствующей территориальной зоны, расчетные показатели минимально допустимого уровня обеспеченности территории объектами коммунальной, транспортной, социальной инфраструктур и расчетные показатели максимально допустимого уровня территориальной доступности указанных объектов для населения следует принимать в соответствии с региональными нормативами градостроительного проектирования Пензенской области, утвержденными постановлением Правительства Пензенской области от 13.04.2015 № 189-пП (с последующими изменениями).

Статья 31. Территории, в границах которых предусматриваются требования к архитектурно-градостроительному облику объектов капитального строительства

На карте градостроительного зонирования настоящих Правил отображена территория, в границах которой предусматриваются требования к архитектурно-градостроительному облику объекта капитального строительства. Указанная территория ограничивается улицами Красноармейская, Рабочая, Пролетарская, Белинского, включая первую линию застройки объектов капитального строительства, выходящую фасадами на эти улицы. В соответствии с положениями части 1 статьи 40.1 архитектурно-градостроительный облик объектов капитального строительства подлежит согласованию с уполномоченным органом при осуществлении строительства, реконструкции объекта капитального строительства в границах указанной территории.

1. Согласование архитектурно-градостроительного облика объекта капитального строительства не требуется в отношении:

- 1) объектов капитального строительства, расположенных на земельных участках, действие градостроительного регламента на которые не распространяется;
- 2) объектов, для строительства или реконструкции которых не требуется получение разрешения на строительство;
- 3) объектов, расположенных на земельных участках, находящихся в пользовании учреждений, исполняющих наказание;
- 4) объектов обороны и безопасности, объектов Вооруженных Сил Российской Федерации, других войск, воинских формирований и органов, осуществляющих функции в области обороны страны и безопасности государства;
- 5) гидротехнических сооружений;
- 6) объектов и инженерных сооружений, предназначенных для производства и поставок товаров в сферах электро-, газо-, тепло-, водоснабжения и водоотведения;
- 7) подземных сооружений;
- 8) объектов капитального строительства, предназначенных для наблюдений за физическими и химическими процессами, происходящими в окружающей среде, определения ее гидрометеорологических, агрометеорологических и гелиогеофизических характеристик, уровня загрязнения атмосферного воздуха, почв и водных объектов;
- 9) объектов капитального строительства, предназначенных (используемых) для обработки, утилизации, обезвреживания и размещения отходов производства и потребления;
- 10) объектов капитального строительства, предназначенных для обезвреживания, размещения и утилизации медицинских отходов;
- 11) объектов капитального строительства, предназначенных для хранения, переработки и утилизации биологических отходов;
- 12) объектов капитального строительства, связанных с обращением с радиоактивными отходами;
- 13) объектов капитального строительства, связанных с обращением веществ, разрушающих озоновый слой;
- 14) объектов использования атомной энергии;
- 15) опасных производственных объектов, определяемых в соответствии с законодательством Российской Федерации.

2. Виды разрешенного использования земельных участков, на которые распространяются требования к архитектурно-градостроительному облику объектов капитального строительства: малоэтажная многоквартирная жилая застройка (код - 2.1.1), блокированная жилая застройка (код - 2.3), среднеэтажная жилая застройка (код - 2.5), многоэтажная жилая застройка (высотная застройка) - (код - 2.6), хранение автотранспорта (код - 2.7.1), административные здания организаций, обеспечивающих предоставление коммунальных

услуг (код - 3.1.2), социальное обслуживание (код - 3.2), бытовое обслуживание (код - 3.3), здравоохранение (код - 3.4), медицинские организации особого назначения (код - 3.4.3), образование и просвещение (код - 3.5), объекты культурно-досуговой деятельности (код - 3.6.1), цирки и зверинцы (код - 3.6.3), общественное управление (код - 3.8), проведение научных исследований (код - 3.9.2), проведение научных испытаний (код - 3.9.3), амбулаторное ветеринарное обслуживание (код - 3.10.1), деловое управление (код - 4.1), объекты торговли (торговые центры, торгово-развлекательные центры (комплексы) (код - 4.2), магазины (код - 4.4), банковская и страховая деятельность (код - 4.5), общественное питание (код - 4.6), гостиничное обслуживание (код - 4.7), развлечение (код - 4.8), развлекательные мероприятия (код - 4.8.1), обеспечение занятий спортом в помещениях (код 5.1.2), туристическое обслуживание (код - 5.2.1), санаторная деятельность (код - 9.2.1), ритуальная деятельность (код - 12.1).

3.Требования к объемно-пространственным характеристикам объекта капитального строительства:

1.Объект капитального строительства при размещении в условиях сложившейся застройки должен проектироваться с учетом архитектурно-градостроительных характеристик окружающих объектов, в том числе параметрических (конфигурация в плане, высотность) и силуэтных (абрис застройки).

2.При протяженности объекта капитального строительства более 100 м необходимо предусматривать устройство сквозных проходов. Требования данного пункта не распространяются на реконструируемые объекты капитального строительства.

3.При проектировании входных групп в здания должны быть обеспечены условия доступа для маломобильных групп населения, путём создания безбарьерной среды. Необходимо предусматривать устройство специальных приспособлений и оборудования (ограждение, поручни, пандусы, подъемники, тактильные устройства) для свободного передвижения и доступа в объекты маломобильных групп населения.

4.Входные группы (зоны) общественных зданий должны быть выделены на фасаде дополнительными конструктивными и (или) архитектурными элементами (порталы, навесы, козырьки, архитектурный декор), либо при помощи колористических решений. Запрещается размещать входные группы и их элементы за красными линиями (данное требование не распространяется на реконструируемые объекты капитального строительства).

5.Размещение входных групп и их элементов (ступени, пандусы, крыльцо, входные группы с приямками в помещения цокольного, подвального этажей) не должно сокращать пешеходную часть тротуара и габариты примыкающих проездов до ширины менее нормативной, создавать препятствия пешеходному или транспортному движению.

6.Лоджии квартир многоквартирных жилых домов должны быть остеклены. Допускается не более 30% открытых (незастекленных) лоджий от общего количества лоджий, расположенных на фасаде, в случае если это продиктовано необходимостью достижения архитектурной выразительности, созданием дополнительной пластики фасада объекта капитального строительства.

7.Внешний облик здания (построение объема, композиционное решение фасадов, художественное решение деталей и элементов, колористика) должен отображать особенности его структуры, соответствующей функциональному назначению объекта капитального строительства.

8.При размещении в 1-х этажах жилых домов нежилых помещений общественного назначения, в границах земельного участка должна быть организована общественная зона (пешеходная зона, площадки благоустройства, парковки для временного хранения автотранспорта).

4.Требования к архитектурно-стилистическим характеристикам объектов капитального строительства:

1.Элементы фасада должны располагаться с учетом системы композиционных осей объекта. Габариты и внешний вид элементов фасада должны обеспечивать композиционное единство форм, цветовых решений, фактурную совместимость отделочных материалов, формируя целостное

восприятие объекта капитального строительства. Кроме того, при формировании внешнего вида объекта необходимо учитывать архитектурные характеристики окружающей застройки.

2. В архитектурно-художественном решении объекта капитального строительства не допускается отсутствие архитектурных деталей, средств композиции, усиливающих его художественную выразительность. Фасады объекта не должны быть представлены в виде однородной равномерной поверхности.

3. При формировании архитектурно-художественного облика объекта на фасаде здания должно быть определено место для размещения вывески с названием объекта.

4. Характер членения витражного остекления, ограждения балконов и лоджий должен обеспечивать композиционное единство.

5. Для повышения архитектурно-эстетических качеств объектов капитального строительства их фасады должны иметь отделку облицовочными материалами.

6. Не допускается облицовка фасадов объектов капитального строительства, приводящая к утрате архитектурно-декоративных элементов, обеспечивающих целостное архитектурное решение объекта капитального строительства.

5. Требования к цветовым решениям объектов капитального строительства.

Требования к цветовым решениям объектов капитального строительства не устанавливаются, вместе с тем следует при формировании цветового решения руководствоваться следующими положениями:

- использовать средовой подход, с целью создания визуально комфортного пространства городской застройки в целом, а также узнаваемости, запоминаемости среды и ее идентичности на территории, непосредственно прилегающей к объекту капитального строительства.

- цвет фасада в целом и его элементов, их тон, яркость и насыщенность должны сочетаться с цветом элементов окружающей среды и создавать единое гармоничное целое, поддерживать баланс цвета.

- основными компонентами, которые необходимо взаимоувязывать при создании колористического решения должны быть:

- фасады объекта капитального строительства, включая входные группы, балконы и другие элементы фасада;

- фасады, рядом расположенных зданий и сооружений;

- малые архитектурные формы;

- организация поверхности земли (покрытия тротуаров, площадок, проездов);

- элементы озеленения.

При формировании цветового решения объектов капитального строительства необходимо использования средового подхода, с целью создания визуально комфортного пространства городской застройки в целом, а также узнаваемости, запоминаемости среды и ее идентичности на территории, непосредственно прилегающей к объекту капитального строительства.

Цвет фасада в целом и его элементов, их тон, яркость и насыщенность должны сочетаться с цветом элементов окружающей среды и создавать единое гармоничное целое, поддерживать баланс цвета.

Основными компонентами, которые необходимо взаимоувязывать при создании колористического решения должны быть:

- фасады объекта капитального строительства, включая входные группы, балконы и другие элементы фасада;

- фасады, рядом расположенных зданий и сооружений;

- малые архитектурные формы;

- организация поверхности земли (покрытия тротуаров, площадок, проездов);

- элементы озеленения.

6. Требования к отделочным и (или) строительным материалам, объектов капитального строительства.

Не допускается:

1) Использование в качестве отделочных материалов элементов фасадов объектов капитального строительства сайдинга (винилового), фасадных пластиковых панелей, МГЛ-листов, профилированного металлического листа, асбестоцементных листов, самоклеящейся пленки, баннерной ткани, сотового поликарбоната, а также устройство вентилируемого фасада с открытыми системами крепления.

2) Окраска поверхностей, облицованных натуральным (природным) камнем.

3) При использовании двух и более цветов штукатурки необходимо обеспечивать их стыковку в разных (смещённых друг относительно друга) плоскостях.

4) Применение керамогранита с креплением на видимых клямерах в отделке фасадов первых этажей и цоколя.

7. Требования к размещению технического и инженерного оборудования на фасадах и кровлях объектов капитального строительства:

1) Техническое и инженерное оборудование фасадов объектов капитального строительства включает в себя системы газоснабжения, освещения, связи, телекоммуникации, видеонаблюдения, кондиционирования и вентиляции воздуха.

2) Техническое и инженерное оборудование должно располагаться с учетом системы композиционных осей фасадов объекта и иметь комплексный характер.

3) Размещение технического и инженерного оборудования должно производиться при минимальном контакте с архитектурными поверхностями.

4) Для размещения наружного блока кондиционера должны предусматриваться специально выделенные конструктивные и инженерные элементы (встроенные ниши в объёме здания, наружные конструктивные корзины с обязательным устройством защитных, маскирующих экранов, защитных декоративных решеток для кондиционеров в плоскости фасада и скрытой сопровождающей проводкой по внутреннему контуру помещений).

5) Габариты, форма, цветовое решение технического и инженерного оборудования и декоративных коробов, в которых оно размещается, не должны ухудшать визуальные характеристики объекта.

6) Не допускается:

- размещение технического и инженерного оборудования на архитектурных элементах и деталях декора, порталах, козырьках, пилонах, консолях, фасадах с отделкой в виде настенной росписи, мозаичного панно, сграффито и иных видов монументального искусства;

- наружная открытая прокладка по фасаду подводящих сетей и иных коммуникаций, прокладка сетей с нарушением пластики фасада;

- размещение технического и инженерного оборудования, выступающего от плоскости фасада более чем на 20 см, на высоте менее 2,5 м от уровня земли или крыльца.

Исключением являются случаи, когда отсутствует технологическая возможность размещения оборудования при соблюдении указанных условий.

В таких случаях оборудование должно размещаться с условием обеспечения беспрепятственного прохода пешеходов, передвижения спецтехники.

7) При реконструкции объекта капитального строительства:

- размещение дополнительного оборудования должно обеспечивать сохранность отделки фасада либо ее восстановление;

- при открытой прокладке подводящих сетей и иных коммуникаций необходимо располагать их в декоративных коробах, выполненных в цвете фасада. Длина декоративных коробов и их количество на фасаде объекта капитального строительства должны быть минимально возможными, трассировка осуществляться горизонтально, вертикально или параллельно кромке стены;

- при размещении наружных блоков систем кондиционирования и вентиляции на просматриваемых с территорий общего пользования фасадах необходимо применять защитные

декоративные решетки, выполненные с учетом архитектурного решения объекта капитального строительства.

8. Требования к подсветке фасадов объектов капитального строительства:

1) Архитектурно-художественная подсветка объектов капитального строительства, осуществляется на основании проектной документации объекта капитального строительства, разработанной в соответствии с архитектурно-художественным регламентом.

2) В случае, если муниципальным правовым актом города Кузнецка утвержден документ, регулирующий правила формирования архитектурно-художественной подсветки застройки и объектов капитального строительства, подсветка фасадов объекта должна выполняться в соответствии с данной концепцией.

3) Фасады объектов капитального строительства, обращенные к территориям общего пользования и улично-дорожной сети города, оборудуются архитектурным освещением.

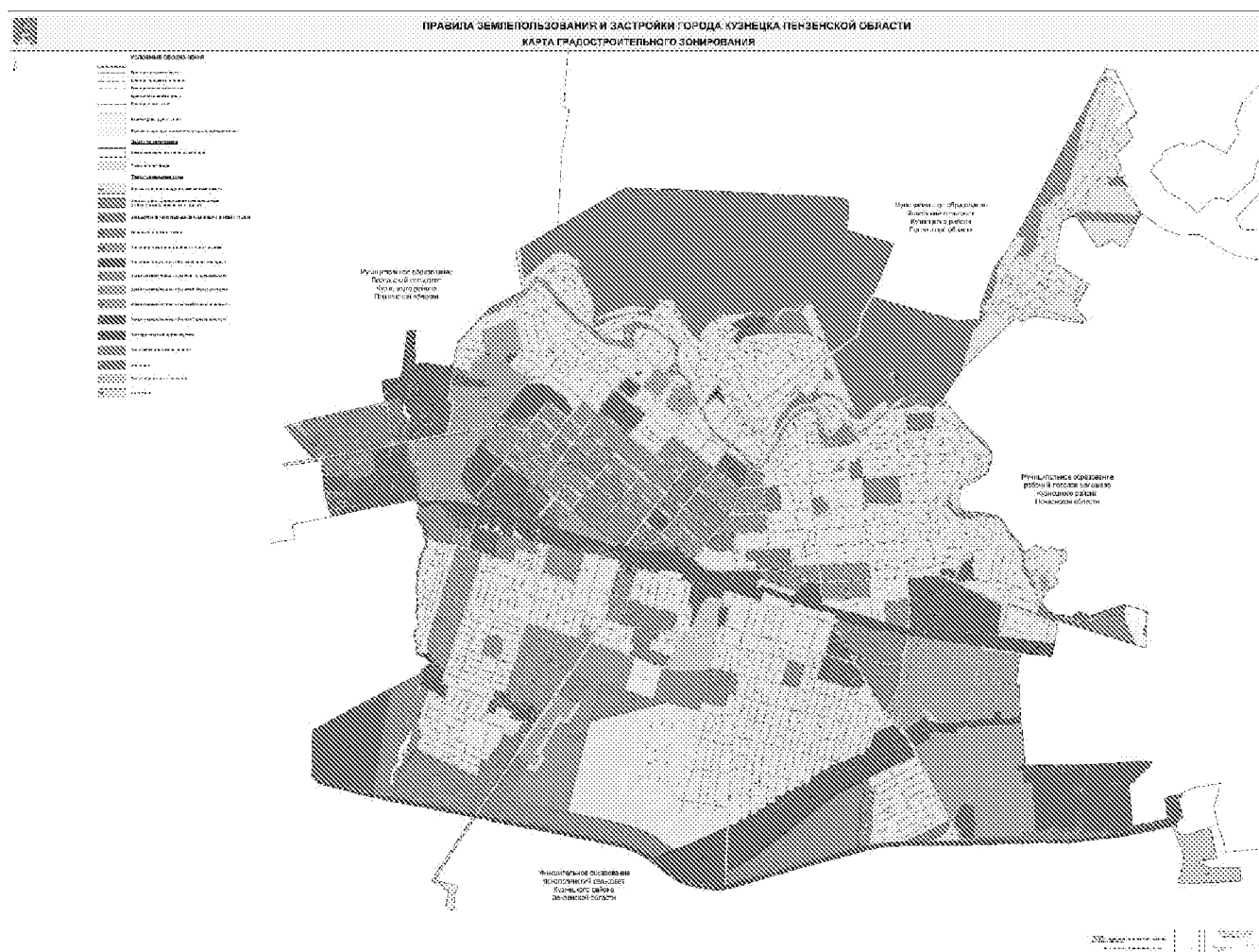
4) Архитектурное освещение фасадов не должно приводить к нарушению восприятия пропорций и иных визуальных характеристик объекта капитального строительства, нарушать гигиенические нормативы освещенности окон жилых зданий, палат лечебных учреждений, палат и спальных комнат объектов специального обеспечения, предусмотренные федеральными санитарными правилами, ослеплять участников дорожного движения.

ГЛАВА 3. КАРТА ГРАДОСТРОИТЕЛЬНОГО ЗОНИРОВАНИЯ

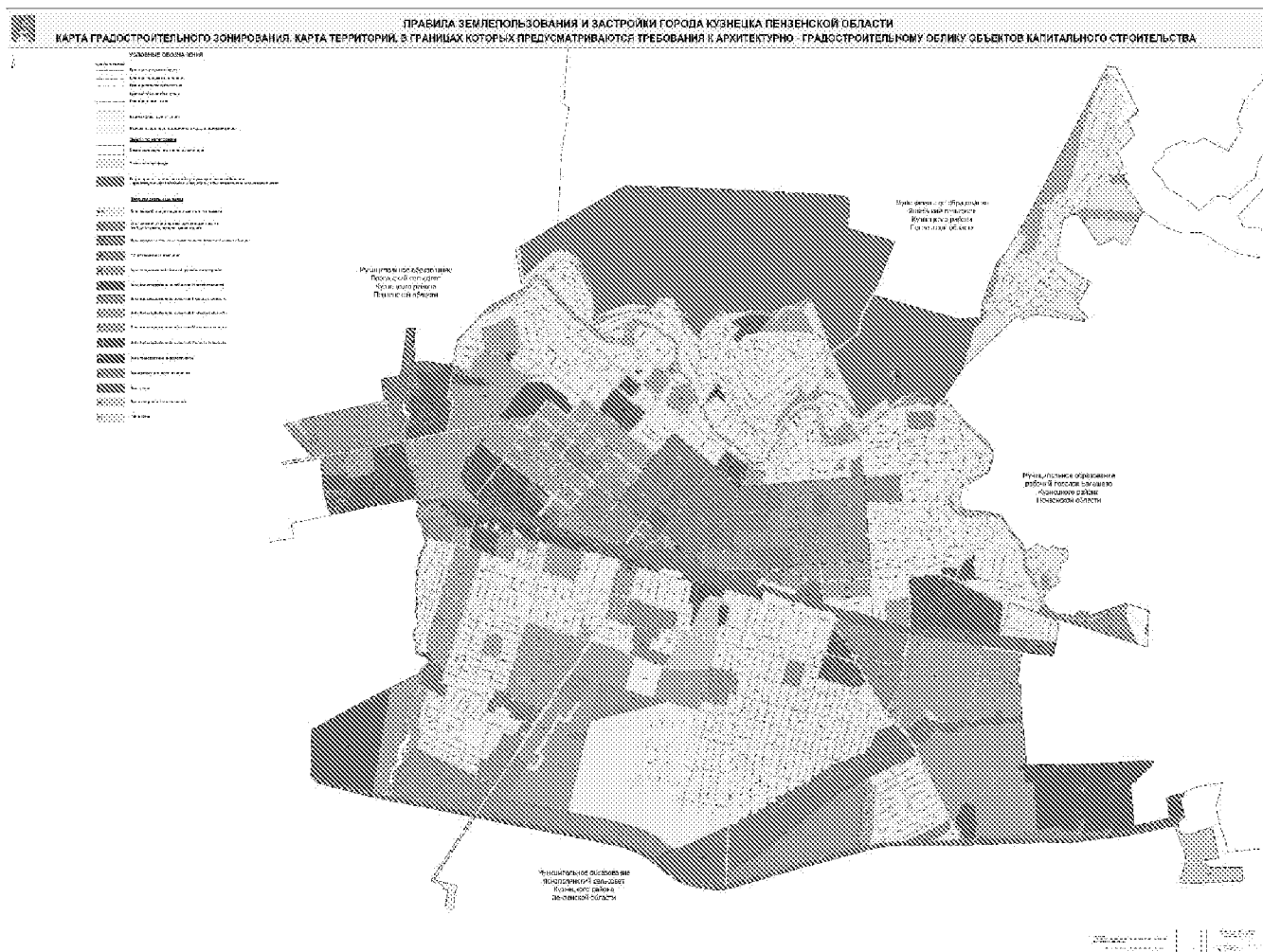
Статья 32. Состав картографических материалов

№ п/п	Наименование	Примечание
1	Карта градостроительного зонирования.	Масштаб 1:5000
2	Карта градостроительного зонирования. Карта с отображением границ территориальных зон и территорий, в границах которых предусматривается осуществление комплексного развития территории.	Масштаб 1:5000
3	Карта градостроительного зонирования. Карта с отображением зон с особыми условиями использования территории.	Масштаб 1:5000
4	Карта градостроительного зонирования. Карта территорий, в границах которых предусматриваются требования к архитектурно - градостроительному облику объектов капитального строительства.	Масштаб 1:5000

Карта градостроительного зонирования. Масштаб 1:5000



Карта градостроительного зонирования. Карта территорий, в границах которых предусматриваются требования к архитектурно - градостроительному облику объектов капитального строительства. Масштаб 1:5000



ГРАФИЧЕСКОЕ ОПИСАНИЕ

местоположения границ населенных пунктов, территориальных зон,
особо охраняемых природных территорий,
зон с особыми условиями использования территории

Ж-1 "Зона застройки индивидуальными жилыми домами"

(наименование объекта, местоположение границ которого описано (далее - объект))

Раздел 1

Сведения об объекте		
№ п/п	Характеристики объекта	Описание характеристик
1	2	3
1	Местоположение объекта	Пензенская область, Кузнецк город, Кузнецк город
2	Площадь объекта +/- величина погрешности определения площади (Р+/- Дельта Р)	13003455 кв.м ± 63105.53 кв.м
3	Иные характеристики объекта	—

Раздел 2

Сведения о местоположении границ объекта					
1. Система координат МСК-58, зона 2					
2. Сведения о характерных точках границ объекта					
Обозначение характерных точек границ	Координаты, м		Метод определения координат характерной точки	Средняя квадратическая погрешность положения характерной точки (M _t), м	Описание обозначения точки на местности (при наличии)
	X	Y			
1	2	3	4	5	6
Зона1(1)	—	—	—	—	—
1	370892.81	2337132.58	Картометрический метод	5.00	—
2	370834.40	2337372.57	Картометрический метод	5.00	—
3	370827.90	2337422.14	Картометрический метод	5.00	—
4	370754.69	2337417.45	Картометрический метод	5.00	—
5	370752.41	2337412.33	Картометрический метод	5.00	—
6	370752.80	2337401.49	Картометрический метод	5.00	—
7	370792.87	2337239.90	Картометрический метод	5.00	—
8	370826.66	2337113.58	Картометрический метод	5.00	—
1	370892.81	2337132.58	Картометрический метод	5.00	—
Зона1(2)	—	—	—	—	—
9	371068.14	2337175.80	Картометрический метод	5.00	—
10	371054.22	2337245.94	Картометрический метод	5.00	—
11	370885.07	2337202.25	Картометрический метод	5.00	—
12	370902.87	2337132.70	Картометрический метод	5.00	—
9	371068.14	2337175.80	Картометрический метод	5.00	—
Зона1(3)	—	—	—	—	—
13	371051.60	2337258.09	Картометрический метод	5.00	—
14	371037.65	2337323.38	Картометрический метод	5.00	—
15	370865.71	2337281.43	Картометрический метод	5.00	—
16	370874.60	2337245.44	Картометрический метод	5.00	—
17	370882.61	2337213.52	Картометрический метод	5.00	—
18	370939.70	2337226.27	Картометрический метод	5.00	—
13	371051.60	2337258.09	Картометрический метод	5.00	—
Зона1(4)	—	—	—	—	—
19	371059.60	2337345.12	Картометрический метод	5.00	—
20	371042.21	2337433.41	Картометрический метод	5.00	—
21	370857.15	2337420.89	Картометрический метод	5.00	—

22	370847.77	2337416.83	Картометрический метод	5.00	—
23	370838.64	2337411.01	Картометрический метод	5.00	—
24	370839.50	2337395.74	Картометрический метод	5.00	—
25	370862.90	2337297.61	Картометрический метод	5.00	—
19	371059.60	2337345.12	Картометрический метод	5.00	—
Зона1(5)	—	—	—	—	—
26	370509.71	2337028.08	Картометрический метод	5.00	—
27	370492.65	2337129.78	Картометрический метод	5.00	—
28	370409.43	2337116.64	Картометрический метод	5.00	—
29	370264.00	2337093.24	Картометрический метод	5.00	—
30	370166.57	2337078.64	Картометрический метод	5.00	—
31	370183.60	2336984.96	Картометрический метод	5.00	—
32	370197.72	2336932.80	Картометрический метод	5.00	—
33	370262.79	2336951.52	Картометрический метод	5.00	—
34	370429.91	2337005.89	Картометрический метод	5.00	—
26	370509.71	2337028.08	Картометрический метод	5.00	—
Зона1(6)	—	—	—	—	—
35	370812.77	2337101.78	Картометрический метод	5.00	—
36	370791.40	2337175.02	Картометрический метод	5.00	—
37	370760.14	2337169.96	Аналитический метод	0.10	—
38	370744.71	2337167.65	Аналитический метод	0.10	—
39	370667.79	2337153.52	Картометрический метод	5.00	—
40	370509.09	2337128.53	Картометрический метод	5.00	—
41	370523.17	2337036.69	Картометрический метод	5.00	—
35	370812.77	2337101.78	Картометрический метод	5.00	—
Зона1(7)	—	—	—	—	—
42	370491.87	2337134.13	Картометрический метод	5.00	—
43	370480.34	2337202.87	Картометрический метод	5.00	—
44	370314.67	2337175.51	Картометрический метод	5.00	—
45	370157.61	2337153.25	Картометрический метод	5.00	—
46	370168.54	2337084.81	Картометрический метод	5.00	—
42	370491.87	2337134.13	Картометрический метод	5.00	—
Зона1(8)	—	—	—	—	—
47	370788.66	2337183.60	Картометрический метод	5.00	—
48	370774.58	2337245.53	Картометрический метод	5.00	—
49	370772.82	2337252.57	Картометрический метод	5.00	—
50	370761.56	2337245.53	Картометрический метод	5.00	—
51	370615.99	2337222.87	Аналитический метод	0.10	—
52	370604.56	2337221.18	Аналитический метод	0.10	—
53	370497.88	2337205.55	Картометрический метод	5.00	—
54	370508.21	2337136.80	Картометрический метод	5.00	—
55	370588.70	2337148.62	Картометрический метод	5.00	—
47	370788.66	2337183.60	Картометрический метод	5.00	—
Зона1(9)	—	—	—	—	—
56	370482.96	2337210.63	Картометрический метод	5.00	—
57	370472.78	2337276.05	Картометрический метод	5.00	—
58	370145.95	2337230.23	Картометрический метод	5.00	—
59	370157.20	2337159.77	Картометрический метод	5.00	—
60	370352.50	2337191.52	Картометрический метод	5.00	—
61	370413.16	2337198.92	Картометрический метод	5.00	—
62	370423.81	2337200.72	Картометрический метод	5.00	—
63	370435.91	2337202.35	Картометрический метод	5.00	—
64	370443.41	2337203.48	Картометрический метод	5.00	—
56	370482.96	2337210.63	Картометрический метод	5.00	—
Зона1(10)	—	—	—	—	—
65	370751.18	2337253.10	Картометрический метод	5.00	—
66	370764.20	2337261.89	Картометрический метод	5.00	—
67	370768.43	2337268.93	Картометрический метод	5.00	—
68	370756.46	2337320.66	Картометрический метод	5.00	—
69	370486.92	2337280.19	Картометрический метод	5.00	—
70	370496.42	2337213.33	Картометрический метод	5.00	—
71	370714.23	2337246.41	Картометрический метод	5.00	—
65	370751.18	2337253.10	Картометрический метод	5.00	—
Зона1(11)	—	—	—	—	—
72	370470.90	2337285.15	Картометрический метод	5.00	—
73	370459.56	2337381.17	Картометрический метод	5.00	—
74	370458.09	2337387.08	Картометрический метод	5.00	—

75	370452.14	2337393.35	Картометрический метод	5.00	—
76	370435.34	2337398.51	Аналитический метод	0.10	—
77	370410.37	2337397.29	Аналитический метод	0.10	—
78	370135.99	2337382.06	Картометрический метод	5.00	—
79	370131.61	2337378.31	Картометрический метод	5.00	—
80	370127.23	2337365.48	Картометрический метод	5.00	—
81	370131.10	2337335.50	Картометрический метод	5.00	—
82	370145.03	2337238.98	Картометрический метод	5.00	—
72	370470.90	2337285.15	Картометрический метод	5.00	—
Зона1(12)	—	—	—	—	—
83	370738.15	2337326.65	Картометрический метод	5.00	—
84	370752.94	2337332.62	Картометрический метод	5.00	—
85	370738.51	2337409.34	Картометрический метод	5.00	—
86	370734.82	2337413.69	Картометрический метод	5.00	—
87	370726.37	2337413.69	Картометрический метод	5.00	—
88	370481.08	2337395.85	Картометрический метод	5.00	—
89	370475.45	2337392.10	Картометрический метод	5.00	—
90	370472.64	2337378.01	Картометрический метод	5.00	—
91	370473.57	2337357.37	Картометрический метод	5.00	—
92	370485.51	2337290.06	Картометрический метод	5.00	—
93	370565.04	2337299.90	Картометрический метод	5.00	—
83	370738.15	2337326.65	Картометрический метод	5.00	—
Зона1(13)	—	—	—	—	—
94	370421.47	2337877.74	Картометрический метод	5.00	—
95	370397.28	2337988.76	Картометрический метод	5.00	—
96	370291.63	2337965.12	Картометрический метод	5.00	—
97	370239.87	2337953.54	Картометрический метод	5.00	—
98	370241.52	2337868.29	Картометрический метод	5.00	—
94	370421.47	2337877.74	Картометрический метод	5.00	—
Зона1(14)	—	—	—	—	—
99	370430.29	2337794.18	Картометрический метод	5.00	—
100	370435.73	2337800.39	Картометрический метод	5.00	—
101	370424.08	2337865.29	Картометрический метод	5.00	—
102	370380.97	2337865.25	Картометрический метод	5.00	—
103	370241.49	2337857.38	Картометрический метод	5.00	—
104	370215.90	2337855.93	Картометрический метод	5.00	—
105	370220.56	2337790.68	Картометрический метод	5.00	—
106	370224.84	2337785.24	Картометрический метод	5.00	—
107	370234.54	2337783.30	Картометрический метод	5.00	—
108	370248.87	2337782.73	Картометрический метод	5.00	—
99	370430.29	2337794.18	Картометрический метод	5.00	—
Зона1(15)	—	—	—	—	—
109	370210.27	2337781.55	Картометрический метод	5.00	—
110	370203.53	2337857.81	Картометрический метод	5.00	—
111	370158.48	2337855.42	Картометрический метод	5.00	—
112	370160.85	2337778.52	Картометрический метод	5.00	—
109	370210.27	2337781.55	Картометрический метод	5.00	—
Зона1(16)	—	—	—	—	—
113	370457.51	2337707.17	Картометрический метод	5.00	—
114	370443.20	2337785.22	Картометрический метод	5.00	—
115	370235.01	2337773.76	Картометрический метод	5.00	—
116	370238.41	2337699.27	Картометрический метод	5.00	—
117	370366.20	2337702.53	Картометрический метод	5.00	—
113	370457.51	2337707.17	Картометрический метод	5.00	—
Зона1(17)	—	—	—	—	—
118	370476.51	2337629.28	Картометрический метод	5.00	—
119	370461.48	2337696.25	Картометрический метод	5.00	—
120	370331.08	2337693.96	Аналитический метод	0.10	—
121	370242.58	2337691.35	Картометрический метод	5.00	—
122	370240.89	2337687.47	Аналитический метод	0.10	—
123	370246.44	2337613.33	Картометрический метод	5.00	—
118	370476.51	2337629.28	Картометрический метод	5.00	—
Зона1(18)	—	—	—	—	—
124	370241.61	2337525.91	Картометрический метод	5.00	—
125	370235.98	2337597.50	Картометрический метод	5.00	—
126	370232.31	2337597.91	Аналитический метод	0.30	—
127	370227.45	2337597.61	Аналитический метод	0.30	—

128	370211.40	2337596.46	Аналитический метод	0.30	—
129	370049.25	2337589.49	Картометрический метод	5.00	—
130	369997.77	2337557.23	Картометрический метод	5.00	—
131	370001.09	2337511.49	Картометрический метод	5.00	—
124	370241.61	2337525.91	Картометрический метод	5.00	—
Зона1(19)	—	—	—	—	—
132	370250.73	2337403.36	Картометрический метод	5.00	—
133	370241.79	2337517.85	Картометрический метод	5.00	—
134	369999.51	2337502.45	Картометрический метод	5.00	—
135	369981.00	2337501.60	Картометрический метод	5.00	—
136	369946.07	2337456.67	Картометрический метод	5.00	—
137	369947.95	2337389.07	Картометрический метод	5.00	—
138	370161.25	2337401.02	Картометрический метод	5.00	—
132	370250.73	2337403.36	Картометрический метод	5.00	—
Зона1(20)	—	—	—	—	—
139	370499.92	2337420.32	Картометрический метод	5.00	—
140	370485.12	2337534.42	Картометрический метод	5.00	—
141	370251.11	2337517.60	Картометрический метод	5.00	—
142	370264.72	2337403.74	Картометрический метод	5.00	—
139	370499.92	2337420.32	Картометрический метод	5.00	—
Зона1(21)	—	—	—	—	—
143	370237.74	2337610.37	Картометрический метод	5.00	—
144	370233.23	2337689.37	Картометрический метод	5.00	—
145	370197.17	2337687.09	Картометрический метод	5.00	—
146	370196.25	2337697.72	Картометрический метод	5.00	—
147	370196.78	2337697.76	Картометрический метод	5.00	—
148	370231.92	2337699.11	Картометрический метод	5.00	—
149	370227.65	2337766.12	Картометрический метод	5.00	—
150	370222.79	2337771.75	Картометрический метод	5.00	—
151	370207.26	2337770.97	Картометрический метод	5.00	—
152	370160.71	2337766.94	Картометрический метод	5.00	—
153	370126.66	2337763.99	Картометрический метод	5.00	—
154	370103.90	2337727.73	Картометрический метод	5.00	—
155	370106.70	2337691.76	Картометрический метод	5.00	—
156	370105.03	2337682.66	Картометрический метод	5.00	—
157	370046.21	2337676.06	Картометрический метод	5.00	—
158	370049.14	2337602.50	Картометрический метод	5.00	—
143	370237.74	2337610.37	Картометрический метод	5.00	—
Зона1(22)	—	—	—	—	—
159	370481.57	2337543.13	Картометрический метод	5.00	—
160	370486.82	2337544.67	Картометрический метод	5.00	—
161	370477.63	2337614.13	Картометрический метод	5.00	—
162	370249.48	2337600.37	Картометрический метод	5.00	—
163	370255.01	2337523.81	Картометрический метод	5.00	—
164	370319.35	2337527.78	Аналитический метод	0.10	—
165	370372.47	2337531.52	Аналитический метод	0.10	—
166	370469.92	2337541.65	Картометрический метод	5.00	—
159	370481.57	2337543.13	Картометрический метод	5.00	—
Зона1(23)	—	—	—	—	—
167	370725.18	2338713.78	Картометрический метод	5.00	—
168	370711.97	2338772.44	Картометрический метод	5.00	—
169	370657.21	2338758.45	Картометрический метод	5.00	—
170	370655.52	2338697.29	Картометрический метод	5.00	—
167	370725.18	2338713.78	Картометрический метод	5.00	—
Зона1(24)	—	—	—	—	—
171	370749.33	2338627.11	Картометрический метод	5.00	—
172	370731.00	2338699.80	Картометрический метод	5.00	—
173	370657.78	2338678.18	Картометрический метод	5.00	—
174	370636.11	2338670.99	Картометрический метод	5.00	—
175	370598.89	2338587.04	Картометрический метод	5.00	—
176	370652.22	2338600.69	Картометрический метод	5.00	—
171	370749.33	2338627.11	Картометрический метод	5.00	—
Зона1(25)	—	—	—	—	—
177	370768.96	2338549.42	Картометрический метод	5.00	—
178	370755.98	2338600.18	Аналитический метод	0.10	—
179	370752.10	2338618.68	Картометрический метод	5.00	—
180	370625.44	2338580.86	Картометрический метод	5.00	—

181	370579.91	2338567.40	Картометрический метод	5.00	—
182	370581.29	2338495.10	Картометрический метод	5.00	—
177	370768.96	2338549.42	Картометрический метод	5.00	—
Зона1(26)	—	—	—	—	—
183	370786.38	2338478.73	Картометрический метод	5.00	—
184	370772.38	2338537.34	Картометрический метод	5.00	—
185	370590.68	2338487.84	Картометрический метод	5.00	—
186	370604.16	2338431.10	Картометрический метод	5.00	—
183	370786.38	2338478.73	Картометрический метод	5.00	—
Зона1(27)	—	—	—	—	—
187	370805.86	2338403.17	Картометрический метод	5.00	—
188	370796.87	2338438.59	Картометрический метод	5.00	—
189	370789.45	2338466.96	Картометрический метод	5.00	—
190	370605.90	2338422.89	Картометрический метод	5.00	—
191	370622.74	2338358.79	Картометрический метод	5.00	—
187	370805.86	2338403.17	Картометрический метод	5.00	—
Зона1(28)	—	—	—	—	—
192	370802.80	2338324.12	Картометрический метод	5.00	—
193	370823.80	2338329.74	Картометрический метод	5.00	—
194	370809.73	2338389.51	Картометрический метод	5.00	—
195	370625.50	2338346.19	Картометрический метод	5.00	—
196	370639.93	2338284.08	Картометрический метод	5.00	—
197	370735.32	2338306.50	Аналитический метод	0.10	—
192	370802.80	2338324.12	Картометрический метод	5.00	—
Зона1(29)	—	—	—	—	—
198	370840.60	2338260.68	Картометрический метод	5.00	—
199	370826.02	2338320.14	Картометрический метод	5.00	—
200	370641.07	2338275.28	Картометрический метод	5.00	—
201	370656.26	2338214.23	Картометрический метод	5.00	—
198	370840.60	2338260.68	Картометрический метод	5.00	—
Зона1(30)	—	—	—	—	—
202	370859.50	2338188.24	Картометрический метод	5.00	—
203	370844.92	2338248.39	Картометрический метод	5.00	—
204	370844.36	2338250.32	Картометрический метод	5.00	—
205	370768.50	2338231.87	Картометрический метод	5.00	—
206	370658.13	2338203.30	Картометрический метод	5.00	—
207	370673.63	2338142.89	Картометрический метод	5.00	—
202	370859.50	2338188.24	Картометрический метод	5.00	—
Зона1(31)	—	—	—	—	—
208	370876.14	2338117.85	Картометрический метод	5.00	—
209	370868.53	2338148.77	Картометрический метод	5.00	—
210	370862.92	2338173.85	Аналитический метод	0.10	—
211	370861.56	2338181.19	Картометрический метод	5.00	—
212	370676.44	2338134.19	Картометрический метод	5.00	—
213	370692.24	2338073.89	Картометрический метод	5.00	—
214	370716.92	2338080.14	Картометрический метод	5.00	—
215	370734.33	2338084.23	Картометрический метод	5.00	—
208	370876.14	2338117.85	Картометрический метод	5.00	—
Зона1(32)	—	—	—	—	—
216	370890.92	2338047.42	Картометрический метод	5.00	—
217	370880.73	2338089.40	Аналитический метод	0.10	—
218	370876.59	2338106.92	Картометрический метод	5.00	—
219	370695.19	2338064.92	Картометрический метод	5.00	—
220	370710.43	2338004.61	Картометрический метод	5.00	—
221	370837.14	2338034.41	Аналитический метод	0.10	—
216	370890.92	2338047.42	Картометрический метод	5.00	—
Зона1(33)	—	—	—	—	—
222	370907.58	2337980.71	Картометрический метод	5.00	—
223	370892.54	2338041.31	Картометрический метод	5.00	—
224	370711.84	2337997.03	Картометрический метод	5.00	—
225	370727.16	2337936.07	Картометрический метод	5.00	—
222	370907.58	2337980.71	Картометрический метод	5.00	—
Зона1(34)	—	—	—	—	—
226	370927.17	2337900.07	Картометрический метод	5.00	—
227	370909.85	2337969.33	Картометрический метод	5.00	—
228	370727.61	2337923.31	Картометрический метод	5.00	—
229	370744.36	2337857.01	Картометрический метод	5.00	—

230	370750.33	2337856.65	Аналитический метод	0.10	—
231	370770.82	2337861.52	Аналитический метод	0.10	—
232	370788.50	2337866.25	Картометрический метод	5.00	—
233	370805.53	2337870.64	Аналитический метод	0.10	—
234	370822.60	2337875.04	Аналитический метод	0.10	—
226	370927.17	2337900.07	Картометрический метод	5.00	—
Зона1(35)	—	—	—	—	—
235	370947.78	2337816.13	Картометрический метод	5.00	—
236	370927.73	2337889.94	Картометрический метод	5.00	—
237	370747.45	2337849.26	Картометрический метод	5.00	—
238	370766.33	2337772.74	Картометрический метод	5.00	—
235	370947.78	2337816.13	Картометрический метод	5.00	—
Зона1(36)	—	—	—	—	—
239	370964.37	2337736.42	Картометрический метод	5.00	—
240	370968.59	2337738.89	Картометрический метод	5.00	—
241	370951.27	2337807.44	Картометрический метод	5.00	—
242	370870.27	2337787.34	Картометрический метод	5.00	—
243	370769.80	2337762.15	Картометрический метод	5.00	—
244	370787.53	2337692.89	Картометрический метод	5.00	—
245	370809.29	2337697.93	Аналитический метод	0.10	—
246	370827.59	2337701.99	Аналитический метод	0.10	—
247	370844.36	2337706.43	Аналитический метод	0.30	—
248	370863.36	2337711.20	Картометрический метод	5.00	—
249	370879.56	2337715.31	Картометрический метод	5.00	—
250	370894.87	2337718.95	Картометрический метод	5.00	—
251	370911.49	2337722.99	Картометрический метод	5.00	—
252	370929.27	2337727.53	Картометрический метод	5.00	—
253	370947.46	2337732.04	Картометрический метод	5.00	—
239	370964.37	2337736.42	Картометрический метод	5.00	—
Зона1(37)	—	—	—	—	—
254	370990.82	2337654.54	Картометрический метод	5.00	—
255	370970.89	2337732.04	Картометрический метод	5.00	—
256	370964.10	2337730.34	Аналитический метод	0.10	—
257	370955.93	2337728.39	Аналитический метод	0.10	—
258	370912.60	2337717.69	Аналитический метод	0.10	—
259	370895.69	2337713.95	Аналитический метод	0.10	—
260	370879.04	2337709.97	Аналитический метод	0.10	—
261	370862.10	2337706.07	Аналитический метод	0.10	—
262	370844.82	2337702.02	Аналитический метод	0.10	—
263	370828.30	2337698.17	Аналитический метод	0.10	—
264	370818.47	2337695.00	Аналитический метод	0.10	—
265	370788.97	2337686.14	Картометрический метод	5.00	—
266	370804.97	2337613.40	Картометрический метод	5.00	—
254	370990.82	2337654.54	Картометрический метод	5.00	—
Зона1(38)	—	—	—	—	—
267	371008.94	2337578.86	Картометрический метод	5.00	—
268	370992.66	2337643.69	Картометрический метод	5.00	—
269	370809.34	2337602.30	Картометрический метод	5.00	—
270	370825.39	2337535.17	Картометрический метод	5.00	—
267	371008.94	2337578.86	Картометрический метод	5.00	—
Зона1(39)	—	—	—	—	—
271	371025.92	2337503.36	Картометрический метод	5.00	—
272	371011.34	2337569.42	Картометрический метод	5.00	—
273	370826.23	2337526.99	Картометрический метод	5.00	—
274	370842.27	2337458.04	Картометрический метод	5.00	—
275	370849.63	2337458.86	Аналитический метод	0.10	—
276	370853.09	2337459.66	Аналитический метод	0.10	—
271	371025.92	2337503.36	Картометрический метод	5.00	—
Зона1(40)	—	—	—	—	—
277	371029.62	2337451.59	Картометрический метод	5.00	—
278	371036.12	2337466.72	Картометрический метод	5.00	—
279	371030.01	2337491.98	Картометрический метод	5.00	—
280	370850.24	2337456.06	Аналитический метод	0.10	—
281	370843.22	2337454.61	Картометрический метод	5.00	—
282	370845.57	2337445.48	Картометрический метод	5.00	—
283	370849.43	2337440.39	Картометрический метод	5.00	—
284	370854.69	2337438.27	Картометрический метод	5.00	—

277	371029.62	2337451.59	Картометрический метод	5.00	—
Зона1(41)	—	—	—	—	—
285	370593.43	2338425.57	Картометрический метод	5.00	—
286	370581.76	2338486.72	Картометрический метод	5.00	—
287	370557.04	2338480.44	Картометрический метод	5.00	—
288	370548.95	2338460.88	Картометрический метод	5.00	—
289	370541.40	2338410.06	Картометрический метод	5.00	—
285	370593.43	2338425.57	Картометрический метод	5.00	—
Зона1(42)	—	—	—	—	—
290	370611.73	2338357.64	Картометрический метод	5.00	—
291	370609.68	2338365.36	Аналитический метод	0.10	—
292	370606.26	2338378.80	Аналитический метод	0.10	—
293	370603.08	2338391.29	Аналитический метод	0.10	—
294	370602.75	2338392.53	Аналитический метод	0.10	—
295	370599.24	2338407.18	Аналитический метод	0.10	—
296	370597.35	2338415.04	Аналитический метод	0.10	—
297	370595.45	2338418.87	Картометрический метод	5.00	—
298	370558.54	2338409.74	Картометрический метод	5.00	—
299	370541.13	2338405.00	Картометрический метод	5.00	—
300	370515.34	2338397.25	Картометрический метод	5.00	—
301	370497.22	2338358.75	Картометрический метод	5.00	—
302	370501.59	2338333.24	Картометрический метод	5.00	—
290	370611.73	2338357.64	Картометрический метод	5.00	—
Зона1(43)	—	—	—	—	—
303	370626.89	2338280.70	Картометрический метод	5.00	—
304	370610.80	2338343.43	Картометрический метод	5.00	—
305	370486.83	2338315.18	Картометрический метод	5.00	—
306	370459.31	2338308.58	Картометрический метод	5.00	—
307	370440.36	2338279.03	Картометрический метод	5.00	—
308	370439.96	2338239.17	Картометрический метод	5.00	—
309	370471.06	2338246.56	Картометрический метод	5.00	—
310	370494.34	2338251.58	Картометрический метод	5.00	—
311	370515.96	2338256.71	Картометрический метод	5.00	—
303	370626.89	2338280.70	Картометрический метод	5.00	—
Зона1(44)	—	—	—	—	—
312	370638.39	2338209.75	Картометрический метод	5.00	—
313	370641.96	2338212.60	Картометрический метод	5.00	—
314	370643.23	2338220.41	Картометрический метод	5.00	—
315	370631.31	2338270.42	Картометрический метод	5.00	—
316	370440.68	2338228.47	Картометрический метод	5.00	—
317	370383.93	2338215.97	Картометрический метод	5.00	—
318	370358.31	2338182.08	Картометрический метод	5.00	—
319	370359.17	2338147.94	Картометрический метод	5.00	—
320	370536.26	2338187.67	Картометрический метод	5.00	—
321	370600.72	2338202.09	Картометрический метод	5.00	—
312	370638.39	2338209.75	Картометрический метод	5.00	—
Зона1(45)	—	—	—	—	—
322	370662.25	2338141.07	Картометрический метод	5.00	—
323	370646.13	2338200.36	Картометрический метод	5.00	—
324	370375.72	2338135.11	Картометрический метод	5.00	—
325	370388.02	2338076.34	Картометрический метод	5.00	—
326	370471.66	2338091.54	Картометрический метод	5.00	—
327	370476.48	2338092.61	Картометрический метод	5.00	—
328	370511.80	2338101.36	Картометрический метод	5.00	—
322	370662.25	2338141.07	Картометрический метод	5.00	—
Зона1(46)	—	—	—	—	—
329	370679.81	2338071.28	Картометрический метод	5.00	—
330	370664.03	2338132.18	Картометрический метод	5.00	—
331	370561.07	2338105.26	Картометрический метод	5.00	—
332	370536.59	2338099.63	Картометрический метод	5.00	—
333	370491.18	2338089.97	Аналитический метод	0.10	—
334	370486.86	2338088.91	Аналитический метод	0.10	—
335	370389.20	2338065.58	Картометрический метод	5.00	—
336	370402.14	2338007.08	Картометрический метод	5.00	—
337	370575.81	2338047.34	Картометрический метод	5.00	—
338	370598.14	2338053.03	Картометрический метод	5.00	—
329	370679.81	2338071.28	Картометрический метод	5.00	—

Зона1(47)	–	–	–	–	–
339	370393.52	2338003.18	Картометрический метод	5.00	–
340	370364.07	2338130.33	Картометрический метод	5.00	–
341	370333.77	2338122.56	Картометрический метод	5.00	–
342	370316.13	2338098.46	Картометрический метод	5.00	–
343	370321.46	2338049.00	Картометрический метод	5.00	–
344	370281.53	2338037.50	Картометрический метод	5.00	–
345	370289.67	2337978.71	Картометрический метод	5.00	–
339	370393.52	2338003.18	Картометрический метод	5.00	–
Зона1(48)	–	–	–	–	–
346	370672.72	2337994.26	Картометрический метод	5.00	–
347	370692.09	2337999.15	Картометрический метод	5.00	–
348	370697.46	2338000.19	Картометрический метод	5.00	–
349	370681.47	2338061.54	Картометрический метод	5.00	–
350	370404.77	2337995.27	Картометрический метод	5.00	–
351	370418.31	2337933.51	Картометрический метод	5.00	–
352	370483.40	2337950.21	Картометрический метод	5.00	–
353	370614.04	2337980.71	Картометрический метод	5.00	–
354	370614.77	2337978.93	Картометрический метод	5.00	–
355	370634.56	2337983.83	Аналитический метод	0.10	–
356	370653.87	2337989.13	Аналитический метод	0.20	–
346	370672.72	2337994.26	Картометрический метод	5.00	–
Зона1(49)	–	–	–	–	–
357	370715.36	2337932.60	Картометрический метод	5.00	–
358	370700.22	2337991.96	Картометрический метод	5.00	–
359	370633.40	2337978.11	Аналитический метод	0.10	–
360	370614.07	2337973.20	Аналитический метод	0.10	–
361	370593.21	2337968.19	Аналитический метод	0.10	–
362	370422.04	2337928.74	Картометрический метод	5.00	–
363	370435.15	2337871.65	Картометрический метод	5.00	–
364	370631.33	2337914.31	Аналитический метод	0.10	–
357	370715.36	2337932.60	Картометрический метод	5.00	–
Зона1(50)	–	–	–	–	–
365	370734.33	2337853.76	Картометрический метод	5.00	–
366	370717.08	2337923.32	Картометрический метод	5.00	–
367	370438.36	2337855.59	Картометрический метод	5.00	–
368	370444.83	2337825.30	Аналитический метод	0.10	–
369	370445.50	2337822.39	Аналитический метод	0.10	–
370	370451.28	2337794.44	Аналитический метод	0.10	–
371	370453.45	2337783.74	Картометрический метод	5.00	–
365	370734.33	2337853.76	Картометрический метод	5.00	–
Зона1(51)	–	–	–	–	–
372	370728.68	2337763.25	Картометрический метод	5.00	–
373	370749.95	2337769.05	Картометрический метод	5.00	–
374	370755.40	2337771.75	Картометрический метод	5.00	–
375	370737.30	2337844.92	Картометрический метод	5.00	–
376	370455.26	2337774.33	Картометрический метод	5.00	–
377	370469.31	2337702.52	Картометрический метод	5.00	–
378	370649.73	2337745.32	Аналитический метод	0.10	–
379	370669.69	2337750.34	Аналитический метод	0.10	–
380	370690.03	2337754.47	Картометрический метод	5.00	–
381	370709.98	2337758.71	Картометрический метод	5.00	–
372	370728.68	2337763.25	Картометрический метод	5.00	–
Зона1(52)	–	–	–	–	–
382	370775.90	2337690.50	Картометрический метод	5.00	–
383	370759.04	2337757.01	Картометрический метод	5.00	–
384	370472.51	2337687.03	Картометрический метод	5.00	–
385	370485.61	2337627.06	Картометрический метод	5.00	–
386	370728.55	2337680.12	Аналитический метод	0.10	–
387	370743.06	2337683.19	Аналитический метод	0.10	–
382	370775.90	2337690.50	Картометрический метод	5.00	–
Зона1(53)	–	–	–	–	–
388	370794.13	2337613.96	Картометрический метод	5.00	–
389	370778.37	2337683.19	Картометрический метод	5.00	–
390	370487.53	2337614.01	Картометрический метод	5.00	–
391	370499.06	2337546.61	Картометрический метод	5.00	–
388	370794.13	2337613.96	Картометрический метод	5.00	–

Зона1(54)	–	–	–	–	–
392	370813.72	2337530.72	Картометрический метод	5.00	–
393	370798.80	2337596.98	Картометрический метод	5.00	–
394	370576.91	2337544.77	Картометрический метод	5.00	–
395	370499.23	2337531.15	Картометрический метод	5.00	–
396	370510.73	2337460.12	Картометрический метод	5.00	–
397	370671.62	2337496.20	Картометрический метод	5.00	–
398	370690.01	2337500.53	Картометрический метод	5.00	–
399	370709.96	2337505.63	Картометрический метод	5.00	–
400	370730.53	2337510.30	Картометрический метод	5.00	–
401	370750.48	2337515.18	Картометрический метод	5.00	–
402	370770.27	2337520.95	Картометрический метод	5.00	–
403	370787.79	2337525.85	Картометрический метод	5.00	–
392	370813.72	2337530.72	Картометрический метод	5.00	–
Зона1(55)	–	–	–	–	–
404	370833.99	2337445.22	Картометрический метод	5.00	–
405	370815.30	2337520.86	Картометрический метод	5.00	–
406	370514.22	2337452.55	Картометрический метод	5.00	–
407	370511.20	2337449.25	Картометрический метод	5.00	–
408	370517.71	2337413.22	Картометрический метод	5.00	–
409	370682.43	2337425.71	Картометрический метод	5.00	–
404	370833.99	2337445.22	Картометрический метод	5.00	–
Зона1(56)	–	–	–	–	–
410	371776.16	2337271.72	Аналитический метод	0.10	–
411	371778.81	2337271.91	Картометрический метод	5.00	–
412	371766.48	2337335.64	Картометрический метод	5.00	–
413	371756.69	2337378.12	Картометрический метод	5.00	–
414	371668.42	2337355.37	Аналитический метод	0.10	–
415	371656.74	2337352.40	Аналитический метод	0.10	–
416	371511.03	2337307.52	Картометрический метод	5.00	–
417	371531.55	2337200.06	Картометрический метод	5.00	–
418	371555.31	2337208.00	Аналитический метод	0.10	–
419	371563.79	2337214.23	Аналитический метод	0.10	–
420	371576.16	2337218.97	Аналитический метод	0.10	–
421	371609.71	2337232.86	Аналитический метод	0.10	–
422	371609.11	2337234.31	Аналитический метод	0.10	–
423	371614.75	2337236.65	Аналитический метод	0.10	–
424	371615.11	2337235.77	Аналитический метод	0.10	–
425	371626.35	2337238.98	Аналитический метод	0.10	–
426	371627.17	2337236.15	Аналитический метод	0.10	–
427	371633.52	2337237.97	Аналитический метод	0.10	–
428	371632.87	2337240.21	Аналитический метод	0.10	–
429	371666.46	2337249.82	Аналитический метод	0.10	–
430	371667.21	2337247.11	Аналитический метод	0.10	–
431	371707.75	2337258.51	Аналитический метод	0.10	–
410	371776.16	2337271.72	Аналитический метод	0.10	–
Зона1(57)	–	–	–	–	–
432	371929.56	2337280.31	Аналитический метод	0.10	–
433	371926.30	2337294.44	Аналитический метод	0.10	–
434	371931.50	2337296.05	Аналитический метод	0.10	–
435	371931.39	2337296.62	Аналитический метод	0.10	–
436	371937.92	2337299.60	Аналитический метод	0.10	–
437	371946.54	2337301.25	Аналитический метод	0.10	–
438	371946.13	2337303.96	Аналитический метод	0.10	–
439	371958.26	2337310.94	Аналитический метод	0.10	–
440	371957.09	2337315.23	Аналитический метод	0.10	–
441	371961.03	2337316.31	Аналитический метод	0.10	–
442	371955.20	2337337.62	Аналитический метод	0.10	–
443	371953.92	2337341.36	Картометрический метод	5.00	–
444	371809.04	2337302.50	Картометрический метод	5.00	–
445	371800.28	2337294.01	Картометрический метод	5.00	–
446	371797.22	2337285.94	Картометрический метод	5.00	–
447	371807.37	2337246.96	Картометрический метод	5.00	–
448	371815.40	2337249.65	Аналитический метод	0.10	–
449	371832.30	2337254.13	Аналитический метод	0.10	–
450	371844.30	2337256.74	Аналитический метод	0.10	–
451	371843.28	2337264.01	Картометрический метод	5.00	–

452	371853.91	2337267.40	Аналитический метод	0.10	—
453	371865.04	2337269.34	Аналитический метод	0.10	—
454	371864.36	2337274.29	Аналитический метод	0.10	—
455	371887.02	2337276.02	Картометрический метод	5.00	—
456	371886.84	2337276.94	Аналитический метод	0.10	—
457	371897.21	2337278.00	Аналитический метод	0.10	—
458	371902.83	2337278.40	Аналитический метод	0.10	—
459	371908.53	2337279.00	Аналитический метод	0.10	—
460	371907.96	2337281.70	Аналитический метод	0.10	—
461	371916.71	2337282.82	Аналитический метод	0.10	—
462	371917.92	2337282.97	Аналитический метод	0.10	—
463	371917.74	2337284.27	Аналитический метод	0.10	—
464	371917.65	2337284.55	Аналитический метод	0.10	—
465	371918.72	2337284.83	Аналитический метод	0.10	—
466	371919.85	2337278.83	Аналитический метод	0.10	—
432	371929.56	2337280.31	Аналитический метод	0.10	—
Зона1(58)	—	—	—	—	—
467	371938.67	2337359.53	Картометрический метод	5.00	—
468	371891.33	2337525.46	Картометрический метод	5.00	—
469	371747.95	2337485.33	Картометрический метод	5.00	—
470	371791.87	2337318.00	Картометрический метод	5.00	—
467	371938.67	2337359.53	Картометрический метод	5.00	—
Зона1(59)	—	—	—	—	—
471	372278.97	2337345.74	Картометрический метод	5.00	—
472	372206.48	2337607.56	Картометрический метод	5.00	—
473	372116.00	2337589.07	Картометрический метод	5.00	—
474	371905.67	2337529.88	Картометрический метод	5.00	—
475	371953.97	2337361.94	Картометрический метод	5.00	—
476	372152.72	2337414.04	Картометрический метод	5.00	—
477	372183.03	2337319.90	Картометрический метод	5.00	—
471	372278.97	2337345.74	Картометрический метод	5.00	—
Зона1(60)	—	—	—	—	—
478	370910.48	2338837.26	Картометрический метод	5.00	—
479	370902.72	2338873.77	Картометрический метод	5.00	—
480	370871.81	2338863.91	Картометрический метод	5.00	—
481	370711.14	2338812.32	Картометрический метод	5.00	—
482	370718.47	2338786.13	Картометрический метод	5.00	—
478	370910.48	2338837.26	Картометрический метод	5.00	—
Зона1(61)	—	—	—	—	—
483	371142.49	2338823.71	Картометрический метод	5.00	—
484	371127.76	2338888.37	Картометрический метод	5.00	—
485	371063.14	2338871.61	Картометрический метод	5.00	—
486	371048.56	2338871.62	Картометрический метод	5.00	—
487	371043.03	2338883.72	Аналитический метод	0.10	—
488	371032.29	2338912.52	Картометрический метод	5.00	—
489	371009.47	2338909.76	Аналитический метод	0.10	—
490	370974.21	2338904.37	Картометрический метод	5.00	—
491	370973.23	2338909.87	Картометрический метод	5.00	—
492	371030.39	2338919.82	Картометрический метод	5.00	—
493	371036.29	2338918.40	Картометрический метод	5.00	—
494	371051.00	2338877.21	Картометрический метод	5.00	—
495	371063.07	2338876.99	Картометрический метод	5.00	—
496	371122.12	2338896.42	Картометрический метод	5.00	—
497	371125.53	2338901.84	Картометрический метод	5.00	—
498	371123.73	2338915.79	Картометрический метод	5.00	—
499	371059.26	2338967.11	Картометрический метод	5.00	—
500	370913.82	2338922.54	Картометрический метод	5.00	—
501	370905.58	2338895.75	Картометрический метод	5.00	—
502	370931.08	2338768.42	Картометрический метод	5.00	—
503	370944.69	2338771.70	Картометрический метод	5.00	—
504	370983.03	2338780.03	Картометрический метод	5.00	—
505	371040.31	2338795.85	Картометрический метод	5.00	—
506	371098.19	2338811.54	Картометрический метод	5.00	—
483	371142.49	2338823.71	Картометрический метод	5.00	—
Зона1(62)	—	—	—	—	—
507	370917.99	2338763.83	Картометрический метод	5.00	—
508	370908.21	2338798.96	Картометрический метод	5.00	—

509	370901.51	2338825.35	Картометрический метод	5.00	—
510	370885.81	2338822.60	Картометрический метод	5.00	—
511	370850.15	2338814.92	Картометрический метод	5.00	—
512	370767.13	2338792.08	Картометрический метод	5.00	—
513	370734.88	2338781.17	Картометрический метод	5.00	—
514	370723.32	2338775.47	Картометрический метод	5.00	—
515	370721.82	2338769.88	Картометрический метод	5.00	—
516	370735.93	2338716.40	Картометрический метод	5.00	—
507	370917.99	2338763.83	Картометрический метод	5.00	—
Зона1(63)	—	—	—	—	—
517	371162.74	2338742.36	Картометрический метод	5.00	—
518	371144.78	2338809.69	Картометрический метод	5.00	—
519	370935.57	2338753.10	Картометрический метод	5.00	—
520	370956.49	2338680.67	Картометрический метод	5.00	—
517	371162.74	2338742.36	Картометрический метод	5.00	—
Зона1(64)	—	—	—	—	—
521	371329.70	2338705.92	Картометрический метод	5.00	—
522	371343.14	2338785.24	Картометрический метод	5.00	—
523	371196.84	2338866.98	Картометрический метод	5.00	—
524	371150.16	2338814.49	Картометрический метод	5.00	—
525	371187.54	2338668.58	Картометрический метод	5.00	—
521	371329.70	2338705.92	Картометрический метод	5.00	—
Зона1(65)	—	—	—	—	—
526	370940.95	2338679.95	Картометрический метод	5.00	—
527	370920.16	2338751.38	Картометрический метод	5.00	—
528	370739.57	2338703.18	Картометрический метод	5.00	—
529	370758.41	2338628.10	Картометрический метод	5.00	—
526	370940.95	2338679.95	Картометрический метод	5.00	—
Зона1(66)	—	—	—	—	—
530	371180.99	2338668.06	Картометрический метод	5.00	—
531	371165.16	2338728.15	Картометрический метод	5.00	—
532	370955.28	2338672.44	Картометрический метод	5.00	—
533	370971.50	2338608.04	Картометрический метод	5.00	—
530	371180.99	2338668.06	Картометрический метод	5.00	—
Зона1(67)	—	—	—	—	—
534	371321.71	2338630.35	Картометрический метод	5.00	—
535	371322.24	2338663.61	Картометрический метод	5.00	—
536	371328.95	2338694.18	Картометрический метод	5.00	—
537	371189.97	2338657.56	Картометрический метод	5.00	—
538	371205.52	2338598.32	Картометрический метод	5.00	—
534	371321.71	2338630.35	Картометрический метод	5.00	—
Зона1(68)	—	—	—	—	—
539	370959.55	2338603.13	Картометрический метод	5.00	—
540	370941.97	2338668.29	Картометрический метод	5.00	—
541	370760.73	2338617.01	Картометрический метод	5.00	—
542	370776.93	2338550.56	Картометрический метод	5.00	—
539	370959.55	2338603.13	Картометрический метод	5.00	—
Зона1(69)	—	—	—	—	—
543	371197.22	2338594.18	Картометрический метод	5.00	—
544	371184.07	2338654.52	Картометрический метод	5.00	—
545	370973.82	2338596.49	Картометрический метод	5.00	—
546	370991.27	2338534.06	Картометрический метод	5.00	—
543	371197.22	2338594.18	Картометрический метод	5.00	—
Зона1(70)	—	—	—	—	—
547	371340.75	2338557.94	Картометрический метод	5.00	—
548	371322.77	2338620.96	Картометрический метод	5.00	—
549	371209.59	2338592.54	Картометрический метод	5.00	—
550	371222.20	2338528.16	Картометрический метод	5.00	—
547	371340.75	2338557.94	Картометрический метод	5.00	—
Зона1(71)	—	—	—	—	—
551	370975.45	2338530.06	Картометрический метод	5.00	—
552	370977.14	2338533.81	Картометрический метод	5.00	—
553	370961.87	2338591.59	Картометрический метод	5.00	—
554	370779.86	2338538.66	Картометрический метод	5.00	—
555	370794.33	2338482.30	Картометрический метод	5.00	—
551	370975.45	2338530.06	Картометрический метод	5.00	—
Зона1(72)	—	—	—	—	—

556	371213.04	2338524.44	Картометрический метод	5.00	—
557	371197.75	2338585.59	Картометрический метод	5.00	—
558	371079.74	2338549.38	Картометрический метод	5.00	—
559	370995.25	2338523.63	Картометрический метод	5.00	—
560	371009.47	2338464.89	Картометрический метод	5.00	—
556	371213.04	2338524.44	Картометрический метод	5.00	—
Зона1(73)	—	—	—	—	—
561	371359.26	2338488.19	Картометрический метод	5.00	—
562	371342.89	2338549.35	Картометрический метод	5.00	—
563	371223.12	2338515.81	Картометрический метод	5.00	—
564	371238.61	2338453.84	Картометрический метод	5.00	—
561	371359.26	2338488.19	Картометрический метод	5.00	—
Зона1(74)	—	—	—	—	—
565	370997.84	2338460.69	Картометрический метод	5.00	—
566	370980.48	2338523.99	Картометрический метод	5.00	—
567	370798.35	2338471.73	Картометрический метод	5.00	—
568	370814.03	2338408.17	Картометрический метод	5.00	—
565	370997.84	2338460.69	Картометрический метод	5.00	—
Зона1(75)	—	—	—	—	—
569	371230.74	2338448.81	Картометрический метод	5.00	—
570	371216.52	2338512.37	Картометрический метод	5.00	—
571	371012.96	2338453.63	Картометрический метод	5.00	—
572	371029.05	2338390.87	Картометрический метод	5.00	—
573	371095.64	2338411.09	Картометрический метод	5.00	—
569	371230.74	2338448.81	Картометрический метод	5.00	—
Зона1(76)	—	—	—	—	—
574	371376.43	2338416.85	Картометрический метод	5.00	—
575	371360.33	2338478.27	Картометрический метод	5.00	—
576	371243.92	2338444.21	Картометрический метод	5.00	—
577	371257.60	2338384.40	Картометрический метод	5.00	—
574	371376.43	2338416.85	Картометрический метод	5.00	—
Зона1(77)	—	—	—	—	—
578	372103.03	2338315.91	Аналитический метод	0.10	—
579	372096.75	2338338.41	Аналитический метод	0.10	—
580	372108.74	2338342.13	Аналитический метод	0.10	—
581	372094.33	2338390.24	Картометрический метод	5.00	—
582	372066.56	2338465.47	Картометрический метод	5.00	—
583	372063.98	2338464.44	Картометрический метод	5.00	—
584	372035.33	2338453.66	Картометрический метод	5.00	—
585	372035.48	2338454.53	Картометрический метод	5.00	—
586	372028.01	2338473.79	Картометрический метод	5.00	—
587	372032.88	2338479.57	Картометрический метод	5.00	—
588	372019.97	2338497.37	Аналитический метод	0.10	—
589	372014.24	2338505.69	Аналитический метод	0.10	—
590	372002.40	2338501.25	Аналитический метод	0.10	—
591	372001.02	2338500.05	Аналитический метод	0.30	—
592	371958.28	2338441.38	Картометрический метод	5.00	—
593	372042.23	2338362.41	Картометрический метод	5.00	—
594	372054.68	2338350.69	Картометрический метод	5.00	—
595	372069.18	2338323.62	Аналитический метод	0.10	—
596	372073.23	2338307.89	Аналитический метод	0.10	—
578	372103.03	2338315.91	Аналитический метод	0.10	—
Зона1(78)	—	—	—	—	—
597	371015.39	2338384.97	Картометрический метод	5.00	—
598	370998.59	2338450.18	Картометрический метод	5.00	—
599	370817.06	2338395.72	Картометрический метод	5.00	—
600	370833.29	2338332.69	Картометрический метод	5.00	—
597	371015.39	2338384.97	Картометрический метод	5.00	—
Зона1(79)	—	—	—	—	—
601	371246.84	2338378.53	Картометрический метод	5.00	—
602	371230.75	2338441.30	Картометрический метод	5.00	—
603	371185.52	2338427.59	Картометрический метод	5.00	—
604	371031.54	2338382.31	Картометрический метод	5.00	—
605	371046.75	2338321.93	Картометрический метод	5.00	—
601	371246.84	2338378.53	Картометрический метод	5.00	—
Зона1(80)	—	—	—	—	—
606	371397.74	2338346.44	Картометрический метод	5.00	—

607	371381.65	2338408.40	Картометрический метод	5.00	—
608	371258.81	2338373.53	Картометрический метод	5.00	—
609	371277.05	2338312.38	Картометрический метод	5.00	—
606	371397.74	2338346.44	Картометрический метод	5.00	—
Зона1(81)	—	—	—	—	—
610	371030.39	2338315.63	Картометрический метод	5.00	—
611	371015.50	2338376.98	Картометрический метод	5.00	—
612	370833.68	2338324.35	Картометрический метод	5.00	—
613	370849.22	2338263.89	Картометрический метод	5.00	—
610	371030.39	2338315.63	Картометрический метод	5.00	—
Зона1(82)	—	—	—	—	—
614	371266.02	2338308.65	Картометрический метод	5.00	—
615	371250.19	2338369.27	Картометрический метод	5.00	—
616	371049.84	2338311.88	Картометрический метод	5.00	—
617	371064.05	2338252.60	Картометрический метод	5.00	—
618	371207.95	2338290.93	Картометрический метод	5.00	—
614	371266.02	2338308.65	Картометрический метод	5.00	—
Зона1(83)	—	—	—	—	—
619	371677.61	2338282.28	Картометрический метод	5.00	—
620	371661.24	2338342.59	Картометрический метод	5.00	—
621	371529.00	2338300.48	Картометрический метод	5.00	—
622	371544.69	2338245.09	Картометрический метод	5.00	—
619	371677.61	2338282.28	Картометрический метод	5.00	—
Зона1(84)	—	—	—	—	—
623	371415.81	2338279.04	Картометрический метод	5.00	—
624	371399.08	2338341.08	Картометрический метод	5.00	—
625	371278.92	2338304.07	Картометрический метод	5.00	—
626	371292.87	2338242.64	Картометрический метод	5.00	—
623	371415.81	2338279.04	Картометрический метод	5.00	—
Зона1(85)	—	—	—	—	—
627	372006.64	2338307.06	Картометрический метод	5.00	—
628	371976.67	2338407.69	Картометрический метод	5.00	—
629	371941.86	2338433.90	Картометрический метод	5.00	—
630	371680.57	2338347.52	Картометрический метод	5.00	—
631	371716.05	2338221.96	Картометрический метод	5.00	—
627	372006.64	2338307.06	Картометрический метод	5.00	—
Зона1(86)	—	—	—	—	—
632	371048.39	2338246.22	Картометрический метод	5.00	—
633	371033.01	2338304.54	Картометрический метод	5.00	—
634	370852.11	2338252.35	Картометрический метод	5.00	—
635	370866.45	2338192.46	Картометрический метод	5.00	—
636	370976.28	2338223.51	Аналитический метод	0.20	—
632	371048.39	2338246.22	Картометрический метод	5.00	—
Зона1(87)	—	—	—	—	—
637	371280.50	2338237.85	Картометрический метод	5.00	—
638	371267.35	2338300.35	Картометрический метод	5.00	—
639	371164.90	2338269.23	Картометрический метод	5.00	—
640	371065.03	2338243.04	Картометрический метод	5.00	—
641	371080.49	2338176.99	Картометрический метод	5.00	—
637	371280.50	2338237.85	Картометрический метод	5.00	—
Зона1(88)	—	—	—	—	—
642	371697.38	2338212.07	Картометрический метод	5.00	—
643	371678.59	2338274.95	Картометрический метод	5.00	—
644	371547.91	2338234.90	Картометрический метод	5.00	—
645	371566.14	2338176.43	Картометрический метод	5.00	—
642	371697.38	2338212.07	Картометрический метод	5.00	—
Зона1(89)	—	—	—	—	—
646	371534.63	2338235.30	Картометрический метод	5.00	—
647	371517.19	2338296.99	Картометрический метод	5.00	—
648	371294.58	2338233.16	Картометрический метод	5.00	—
649	371311.20	2338170.66	Картометрический метод	5.00	—
650	371423.86	2338203.38	Картометрический метод	5.00	—
651	371434.59	2338207.41	Картометрический метод	5.00	—
652	371494.22	2338223.70	Картометрический метод	5.00	—
646	371534.63	2338235.30	Картометрический метод	5.00	—
Зона1(90)	—	—	—	—	—
653	371064.52	2338173.21	Картометрический метод	5.00	—

654	371048.58	2338236.99	Картометрический метод	5.00	—
655	370868.16	2338181.41	Картометрический метод	5.00	—
656	370883.08	2338121.23	Картометрический метод	5.00	—
653	371064.52	2338173.21	Картометрический метод	5.00	—
Зона1(91)	—	—	—	—	—
657	371296.32	2338169.46	Картометрический метод	5.00	—
658	371282.37	2338228.47	Картометрический метод	5.00	—
659	371084.97	2338168.39	Картометрический метод	5.00	—
660	371099.99	2338108.30	Картометрический метод	5.00	—
661	371106.39	2338109.82	Картометрический метод	5.00	—
662	371127.28	2338116.26	Картометрический метод	5.00	—
663	371147.65	2338122.53	Картометрический метод	5.00	—
664	371210.57	2338142.15	Аналитический метод	0.10	—
665	371230.97	2338147.30	Картометрический метод	5.00	—
666	371251.95	2338153.88	Картометрический метод	5.00	—
657	371296.32	2338169.46	Картометрический метод	5.00	—
Зона1(92)	—	—	—	—	—
667	371553.85	2338168.96	Картометрический метод	5.00	—
668	371535.84	2338228.72	Картометрический метод	5.00	—
669	371437.66	2338199.64	Картометрический метод	5.00	—
670	371424.53	2338194.13	Картометрический метод	5.00	—
671	371312.42	2338162.48	Картометрический метод	5.00	—
672	371327.98	2338099.99	Картометрический метод	5.00	—
667	371553.85	2338168.96	Картометрический метод	5.00	—
Зона1(93)	—	—	—	—	—
673	371080.41	2338099.84	Картометрический метод	5.00	—
674	371064.56	2338166.81	Картометрический метод	5.00	—
675	370883.13	2338111.03	Картометрический метод	5.00	—
676	370899.39	2338050.38	Картометрический метод	5.00	—
673	371080.41	2338099.84	Картометрический метод	5.00	—
Зона1(94)	—	—	—	—	—
677	372053.90	2338137.34	Картометрический метод	5.00	—
678	372009.94	2338289.66	Картометрический метод	5.00	—
679	371723.82	2338200.54	Картометрический метод	5.00	—
680	371766.32	2338045.85	Картометрический метод	5.00	—
677	372053.90	2338137.34	Картометрический метод	5.00	—
Зона1(95)	—	—	—	—	—
681	371314.03	2338096.50	Картометрический метод	5.00	—
682	371297.93	2338159.80	Картометрический метод	5.00	—
683	371101.16	2338101.64	Картометрический метод	5.00	—
684	371115.01	2338042.32	Картометрический метод	5.00	—
681	371314.03	2338096.50	Картометрический метод	5.00	—
Зона1(96)	—	—	—	—	—
685	371748.53	2338036.69	Картометрический метод	5.00	—
686	371704.28	2338194.94	Картометрический метод	5.00	—
687	371635.28	2338176.10	Картометрический метод	5.00	—
688	371682.27	2338015.79	Картометрический метод	5.00	—
685	371748.53	2338036.69	Картометрический метод	5.00	—
Зона1(97)	—	—	—	—	—
689	371675.31	2338013.60	Картометрический метод	5.00	—
690	371627.86	2338174.08	Картометрический метод	5.00	—
691	371572.59	2338158.99	Картометрический метод	5.00	—
692	371619.26	2337995.92	Картометрический метод	5.00	—
689	371675.31	2338013.60	Картометрический метод	5.00	—
Зона1(98)	—	—	—	—	—
693	371097.78	2338034.25	Картометрический метод	5.00	—
694	371081.48	2338094.46	Картометрический метод	5.00	—
695	371074.92	2338093.06	Картометрический метод	5.00	—
696	370901.24	2338044.04	Картометрический метод	5.00	—
697	370916.46	2337985.04	Картометрический метод	5.00	—
693	371097.78	2338034.25	Картометрический метод	5.00	—
Зона1(99)	—	—	—	—	—
698	371334.01	2338012.41	Картометрический метод	5.00	—
699	371317.38	2338081.88	Картометрический метод	5.00	—
700	371164.94	2338040.81	Картометрический метод	5.00	—
701	371166.65	2338030.77	Картометрический метод	5.00	—
702	371176.30	2337981.84	Картометрический метод	5.00	—

703	371178.82	2337967.09	Аналитический метод	0.10	—
704	371194.99	2337971.47	Аналитический метод	0.10	—
705	371194.22	2337976.13	Картометрический метод	5.00	—
706	371274.98	2337997.54	Аналитический метод	0.10	—
698	371334.01	2338012.41	Картометрический метод	5.00	—
Зона1(100)	—	—	—	—	—
707	371117.61	2337948.73	Картометрический метод	5.00	—
708	371100.87	2338022.06	Картометрический метод	5.00	—
709	370919.08	2337973.09	Картометрический метод	5.00	—
710	370936.62	2337904.75	Картометрический метод	5.00	—
707	371117.61	2337948.73	Картометрический метод	5.00	—
Зона1(101)	—	—	—	—	—
711	372102.82	2337970.92	Картометрический метод	5.00	—
712	372058.99	2338119.44	Картометрический метод	5.00	—
713	371770.51	2338031.25	Картометрический метод	5.00	—
714	371812.43	2337888.79	Картометрический метод	5.00	—
711	372102.82	2337970.92	Картометрический метод	5.00	—
Зона1(102)	—	—	—	—	—
715	371356.44	2337925.09	Картометрический метод	5.00	—
716	371335.89	2338006.78	Картометрический метод	5.00	—
717	371307.72	2337999.81	Картометрический метод	5.00	—
718	371261.07	2337984.00	Картометрический метод	5.00	—
719	371240.73	2337978.30	Картометрический метод	5.00	—
720	371229.31	2337974.81	Картометрический метод	5.00	—
721	371190.91	2337963.39	Картометрический метод	5.00	—
722	371172.91	2337960.06	Картометрический метод	5.00	—
723	371172.95	2337970.16	Картометрический метод	5.00	—
724	371170.43	2337985.74	Картометрический метод	5.00	—
725	371168.11	2337997.56	Картометрический метод	5.00	—
726	371157.93	2338038.83	Картометрический метод	5.00	—
727	371117.96	2338029.99	Картометрический метод	5.00	—
728	371157.30	2337870.49	Картометрический метод	5.00	—
715	371356.44	2337925.09	Картометрический метод	5.00	—
Зона1(103)	—	—	—	—	—
729	371625.32	2337913.15	Картометрический метод	5.00	—
730	371608.11	2337980.22	Картометрический метод	5.00	—
731	371368.22	2337919.36	Картометрический метод	5.00	—
732	371391.37	2337839.44	Картометрический метод	5.00	—
733	371399.28	2337842.05	Аналитический метод	0.10	—
734	371409.26	2337844.71	Аналитический метод	0.10	—
735	371427.36	2337850.63	Аналитический метод	0.10	—
736	371433.63	2337851.97	Картометрический метод	5.00	—
737	371439.10	2337853.75	Картометрический метод	5.00	—
738	371443.53	2337854.99	Картометрический метод	5.00	—
739	371559.83	2337894.60	Картометрический метод	5.00	—
740	371566.56	2337896.92	Картометрический метод	5.00	—
741	371584.63	2337902.95	Аналитический метод	0.10	—
729	371625.32	2337913.15	Картометрический метод	5.00	—
Зона1(104)	—	—	—	—	—
742	371139.01	2337864.20	Картометрический метод	5.00	—
743	371119.55	2337942.65	Картометрический метод	5.00	—
744	371045.46	2337923.69	Картометрический метод	5.00	—
745	370937.20	2337898.20	Картометрический метод	5.00	—
746	370957.65	2337818.13	Картометрический метод	5.00	—
747	371036.46	2337837.68	Картометрический метод	5.00	—
742	371139.01	2337864.20	Картометрический метод	5.00	—
Зона1(105)	—	—	—	—	—
748	372126.01	2337883.86	Картометрический метод	5.00	—
749	372106.25	2337955.64	Картометрический метод	5.00	—
750	371816.52	2337869.41	Картометрический метод	5.00	—
751	371836.29	2337798.32	Картометрический метод	5.00	—
752	371870.19	2337807.50	Картометрический метод	5.00	—
748	372126.01	2337883.86	Картометрический метод	5.00	—
Зона1(106)	—	—	—	—	—
753	371377.04	2337836.13	Картометрический метод	5.00	—
754	371358.37	2337915.70	Картометрический метод	5.00	—
755	371158.90	2337862.60	Картометрический метод	5.00	—

756	371179.78	2337777.85	Картометрический метод	5.00	—
757	371283.75	2337810.77	Картометрический метод	5.00	—
753	371377.04	2337836.13	Картометрический метод	5.00	—
Зона1(107)	—	—	—	—	—
758	371647.47	2337833.08	Картометрический метод	5.00	—
759	371626.89	2337908.55	Картометрический метод	5.00	—
760	371623.17	2337907.31	Аналитический метод	0.10	—
761	371572.73	2337893.32	Картометрический метод	5.00	—
762	371507.77	2337870.27	Картометрический метод	5.00	—
763	371489.98	2337864.17	Картометрический метод	5.00	—
764	371392.30	2337834.18	Картометрический метод	5.00	—
765	371407.46	2337767.21	Картометрический метод	5.00	—
758	371647.47	2337833.08	Картометрический метод	5.00	—
Зона1(108)	—	—	—	—	—
766	371158.84	2337789.36	Картометрический метод	5.00	—
767	371142.21	2337854.52	Картометрический метод	5.00	—
768	370962.59	2337807.93	Картометрический метод	5.00	—
769	370978.95	2337743.86	Картометрический метод	5.00	—
770	371113.97	2337775.35	Картометрический метод	5.00	—
766	371158.84	2337789.36	Картометрический метод	5.00	—
Зона1(109)	—	—	—	—	—
771	372150.18	2337800.11	Картометрический метод	5.00	—
772	372126.25	2337881.40	Картометрический метод	5.00	—
773	371837.06	2337795.75	Картометрический метод	5.00	—
774	371855.50	2337720.53	Картометрический метод	5.00	—
775	372005.20	2337758.47	Картометрический метод	5.00	—
771	372150.18	2337800.11	Картометрический метод	5.00	—
Зона1(110)	—	—	—	—	—
776	371394.37	2337760.73	Картометрический метод	5.00	—
777	371377.90	2337831.12	Картометрический метод	5.00	—
778	371316.75	2337813.00	Аналитический метод	0.10	—
779	371297.49	2337807.23	Аналитический метод	0.10	—
780	371279.75	2337800.73	Картометрический метод	5.00	—
781	371181.24	2337772.23	Картометрический метод	5.00	—
782	371196.78	2337712.18	Картометрический метод	5.00	—
776	371394.37	2337760.73	Картометрический метод	5.00	—
Зона1(111)	—	—	—	—	—
783	372296.35	2337741.00	Картометрический метод	5.00	—
784	372277.86	2337794.63	Картометрический метод	5.00	—
785	372238.52	2337890.28	Картометрический метод	5.00	—
786	372207.13	2337989.35	Картометрический метод	5.00	—
787	372195.19	2337985.77	Картометрический метод	5.00	—
788	372176.34	2338053.21	Аналитический метод	0.10	—
789	372190.61	2338057.34	Аналитический метод	0.10	—
790	372163.41	2338153.57	Аналитический метод	0.10	—
791	372149.49	2338149.40	Аналитический метод	0.10	—
792	372105.59	2338306.73	Картометрический метод	5.00	—
793	372075.78	2338297.01	Картометрический метод	5.00	—
794	372028.88	2338284.97	Картометрический метод	5.00	—
795	372201.32	2337707.87	Картометрический метод	5.00	—
796	372209.03	2337710.46	Картометрический метод	5.00	—
783	372296.35	2337741.00	Картометрический метод	5.00	—
Зона1(112)	—	—	—	—	—
797	371840.95	2337711.45	Картометрический метод	5.00	—
798	371799.44	2337860.75	Картометрический метод	5.00	—
799	371736.55	2337843.40	Картометрический метод	5.00	—
800	371738.39	2337836.51	Аналитический метод	0.10	—
801	371749.13	2337793.73	Аналитический метод	0.10	—
802	371761.92	2337739.65	Картометрический метод	5.00	—
803	371771.64	2337700.36	Картометрический метод	5.00	—
804	371772.49	2337695.03	Картометрический метод	5.00	—
797	371840.95	2337711.45	Картометрический метод	5.00	—
Зона1(113)	—	—	—	—	—
805	371667.68	2337744.73	Картометрический метод	5.00	—
806	371650.57	2337817.44	Картометрический метод	5.00	—
807	371409.71	2337751.10	Картометрический метод	5.00	—
808	371427.67	2337682.45	Картометрический метод	5.00	—

809	371438.00	2337685.08	Картометрический метод	5.00	—
810	371454.65	2337688.73	Картометрический метод	5.00	—
811	371515.33	2337704.50	Аналитический метод	0.20	—
812	371549.93	2337712.56	Картометрический метод	5.00	—
813	371584.54	2337723.38	Аналитический метод	0.10	—
814	371601.19	2337727.64	Аналитический метод	0.10	—
805	371667.68	2337744.73	Картометрический метод	5.00	—
Зона1(114)	—	—	—	—	—
815	371765.99	2337694.41	Картометрический метод	5.00	—
816	371763.36	2337702.70	Аналитический метод	0.10	—
817	371744.92	2337782.83	Аналитический метод	0.10	—
818	371732.77	2337834.78	Картометрический метод	5.00	—
819	371730.98	2337840.93	Картометрический метод	5.00	—
820	371667.17	2337821.10	Картометрический метод	5.00	—
821	371702.18	2337677.37	Картометрический метод	5.00	—
815	371765.99	2337694.41	Картометрический метод	5.00	—
Зона1(115)	—	—	—	—	—
822	371182.53	2337707.36	Картометрический метод	5.00	—
823	371159.61	2337783.63	Картометрический метод	5.00	—
824	371116.98	2337769.87	Картометрический метод	5.00	—
825	371085.16	2337760.01	Картометрический метод	5.00	—
826	370981.16	2337735.61	Картометрический метод	5.00	—
827	370998.92	2337659.52	Картометрический метод	5.00	—
822	371182.53	2337707.36	Картометрический метод	5.00	—
Зона1(116)	—	—	—	—	—
828	371356.41	2337667.32	Аналитический метод	0.10	—
829	371364.83	2337669.78	Аналитический метод	0.10	—
830	371359.85	2337698.18	Аналитический метод	0.10	—
831	371351.41	2337735.79	Картометрический метод	5.00	—
832	371200.40	2337697.29	Картометрический метод	5.00	—
833	371217.90	2337628.83	Картометрический метод	5.00	—
828	371356.41	2337667.32	Аналитический метод	0.10	—
Зона1(117)	—	—	—	—	—
834	372179.76	2337696.38	Картометрический метод	5.00	—
835	372153.84	2337786.25	Картометрический метод	5.00	—
836	371857.19	2337703.87	Картометрический метод	5.00	—
837	371882.24	2337615.78	Картометрический метод	5.00	—
838	372015.57	2337652.69	Картометрический метод	5.00	—
834	372179.76	2337696.38	Картометрический метод	5.00	—
Зона1(118)	—	—	—	—	—
839	371686.71	2337673.13	Картометрический метод	5.00	—
840	371668.13	2337740.76	Картометрический метод	5.00	—
841	371615.90	2337724.62	Картометрический метод	5.00	—
842	371541.84	2337707.80	Картометрический метод	5.00	—
843	371524.53	2337703.14	Картометрический метод	5.00	—
844	371481.83	2337689.32	Картометрический метод	5.00	—
845	371463.13	2337685.44	Картометрический метод	5.00	—
846	371429.29	2337676.82	Картометрический метод	5.00	—
847	371444.65	2337608.88	Картометрический метод	5.00	—
839	371686.71	2337673.13	Картометрический метод	5.00	—
Зона1(119)	—	—	—	—	—
848	371201.89	2337629.22	Картометрический метод	5.00	—
849	371184.61	2337693.54	Картометрический метод	5.00	—
850	371002.79	2337646.99	Картометрический метод	5.00	—
851	371019.65	2337579.11	Картометрический метод	5.00	—
848	371201.89	2337629.22	Картометрический метод	5.00	—
Зона1(120)	—	—	—	—	—
852	371702.65	2337602.66	Картометрический метод	5.00	—
853	371689.77	2337658.17	Картометрический метод	5.00	—
854	371526.84	2337619.76	Картометрический метод	5.00	—
855	371526.85	2337614.06	Аналитический метод	0.10	—
856	371539.18	2337563.23	Картометрический метод	5.00	—
857	371553.19	2337566.18	Картометрический метод	5.00	—
858	371619.22	2337579.81	Картометрический метод	5.00	—
859	371642.00	2337585.85	Картометрический метод	5.00	—
852	371702.65	2337602.66	Картометрический метод	5.00	—
Зона1(121)	—	—	—	—	—

860	371431.34	2337611.21	Картометрический метод	5.00	—
861	371396.28	2337753.37	Картометрический метод	5.00	—
862	371355.22	2337742.22	Картометрический метод	5.00	—
863	371372.13	2337663.44	Картометрический метод	5.00	—
864	371219.93	2337620.62	Картометрический метод	5.00	—
865	371237.08	2337555.74	Картометрический метод	5.00	—
860	371431.34	2337611.21	Картометрический метод	5.00	—
Зона1(122)	—	—	—	—	—
866	372196.36	2337628.66	Картометрический метод	5.00	—
867	372178.56	2337695.22	Картометрический метод	5.00	—
868	371882.20	2337612.94	Картометрический метод	5.00	—
869	371899.91	2337548.33	Картометрический метод	5.00	—
866	372196.36	2337628.66	Картометрический метод	5.00	—
Зона1(123)	—	—	—	—	—
870	371222.01	2337554.54	Картометрический метод	5.00	—
871	371206.12	2337616.83	Картометрический метод	5.00	—
872	371021.48	2337569.54	Картометрический метод	5.00	—
873	371036.45	2337505.86	Картометрический метод	5.00	—
874	371075.54	2337515.64	Картометрический метод	5.00	—
870	371222.01	2337554.54	Картометрический метод	5.00	—
Зона1(124)	—	—	—	—	—
875	371887.09	2337538.28	Картометрический метод	5.00	—
876	371843.73	2337699.37	Картометрический метод	5.00	—
877	371705.26	2337661.27	Картометрический метод	5.00	—
878	371743.98	2337498.95	Картометрический метод	5.00	—
875	371887.09	2337538.28	Картометрический метод	5.00	—
Зона1(125)	—	—	—	—	—
879	371725.94	2337503.11	Картометрический метод	5.00	—
880	371704.58	2337597.18	Картометрический метод	5.00	—
881	371620.33	2337573.77	Картометрический метод	5.00	—
882	371532.42	2337549.13	Картометрический метод	5.00	—
883	371526.35	2337589.08	Картометрический метод	5.00	—
884	371522.12	2337609.09	Картометрический метод	5.00	—
885	371520.03	2337616.66	Картометрический метод	5.00	—
886	371448.17	2337597.46	Картометрический метод	5.00	—
887	371472.50	2337487.80	Картометрический метод	5.00	—
879	371725.94	2337503.11	Картометрический метод	5.00	—
Зона1(126)	—	—	—	—	—
888	371236.47	2337465.10	Картометрический метод	5.00	—
889	371241.07	2337468.98	Картометрический метод	5.00	—
890	371241.33	2337474.96	Картометрический метод	5.00	—
891	371225.26	2337543.01	Картометрический метод	5.00	—
892	371039.85	2337494.19	Картометрический метод	5.00	—
893	371051.24	2337451.18	Картометрический метод	5.00	—
894	371112.60	2337451.53	Картометрический метод	5.00	—
888	371236.47	2337465.10	Картометрический метод	5.00	—
Зона1(127)	—	—	—	—	—
895	369897.86	2339350.70	Картометрический метод	5.00	—
896	370017.00	2339585.29	Картометрический метод	5.00	—
897	369982.04	2339605.34	Картометрический метод	5.00	—
898	369863.15	2339375.74	Картометрический метод	5.00	—
899	369860.94	2339370.80	Картометрический метод	5.00	—
895	369897.86	2339350.70	Картометрический метод	5.00	—
Зона1(128)	—	—	—	—	—
900	369969.84	2339311.73	Картометрический метод	5.00	—
901	370091.94	2339540.74	Картометрический метод	5.00	—
902	370028.45	2339574.61	Картометрический метод	5.00	—
903	369911.15	2339346.23	Картометрический метод	5.00	—
900	369969.84	2339311.73	Картометрический метод	5.00	—
Зона1(129)	—	—	—	—	—
904	370041.45	2339271.44	Картометрический метод	5.00	—
905	370166.72	2339502.37	Картометрический метод	5.00	—
906	370105.60	2339533.42	Картометрический метод	5.00	—
907	369983.40	2339302.40	Картометрический метод	5.00	—
904	370041.45	2339271.44	Картометрический метод	5.00	—
Зона1(130)	—	—	—	—	—
908	370116.25	2339228.64	Картометрический метод	5.00	—

909	370242.84	2339465.87	Картометрический метод	5.00	—
910	370184.59	2339496.16	Картометрический метод	5.00	—
911	370054.98	2339261.80	Картометрический метод	5.00	—
908	370116.25	2339228.64	Картометрический метод	5.00	—
Зона1(131)	—	—	—	—	—
912	370193.13	2339193.99	Картометрический метод	5.00	—
913	370318.97	2339429.35	Картометрический метод	5.00	—
914	370257.61	2339460.42	Картометрический метод	5.00	—
915	370137.21	2339227.39	Картометрический метод	5.00	—
912	370193.13	2339193.99	Картометрический метод	5.00	—
Зона1(132)	—	—	—	—	—
916	370271.06	2339153.94	Картометрический метод	5.00	—
917	370395.16	2339392.74	Картометрический метод	5.00	—
918	370332.68	2339422.84	Картометрический метод	5.00	—
919	370208.60	2339184.40	Картометрический метод	5.00	—
916	370271.06	2339153.94	Картометрический метод	5.00	—
Зона1(133)	—	—	—	—	—
920	370343.18	2339111.96	Картометрический метод	5.00	—
921	370471.40	2339356.70	Картометрический метод	5.00	—
922	370409.27	2339386.35	Картометрический метод	5.00	—
923	370285.17	2339144.48	Картометрический метод	5.00	—
920	370343.18	2339111.96	Картометрический метод	5.00	—
Зона1(134)	—	—	—	—	—
924	370420.33	2339068.92	Картометрический метод	5.00	—
925	370519.09	2339271.70	Аналитический метод	0.10	—
926	370546.14	2339292.59	Картометрический метод	5.00	—
927	370573.40	2339316.21	Картометрический метод	5.00	—
928	370490.56	2339359.10	Картометрический метод	5.00	—
929	370357.81	2339100.00	Картометрический метод	5.00	—
924	370420.33	2339068.92	Картометрический метод	5.00	—
Зона1(135)	—	—	—	—	—
930	370503.26	2339027.94	Картометрический метод	5.00	—
931	370620.55	2339285.05	Картометрический метод	5.00	—
932	370577.03	2339306.03	Картометрический метод	5.00	—
933	370533.56	2339274.71	Картометрический метод	5.00	—
934	370431.02	2339063.68	Картометрический метод	5.00	—
930	370503.26	2339027.94	Картометрический метод	5.00	—
Зона1(136)	—	—	—	—	—
935	369776.80	2338944.18	Картометрический метод	5.00	—
936	369963.01	2339299.04	Картометрический метод	5.00	—
937	369899.48	2339332.65	Картометрический метод	5.00	—
938	369766.76	2339064.37	Картометрический метод	5.00	—
939	369764.85	2339020.54	Картометрический метод	5.00	—
940	369759.49	2338953.90	Картометрический метод	5.00	—
935	369776.80	2338944.18	Картометрический метод	5.00	—
Зона1(137)	—	—	—	—	—
941	370230.12	2338898.84	Картометрический метод	5.00	—
942	370337.21	2339100.58	Картометрический метод	5.00	—
943	370279.14	2339132.73	Картометрический метод	5.00	—
944	370177.12	2338933.96	Аналитический метод	0.10	—
945	370174.30	2338927.74	Картометрический метод	5.00	—
941	370230.12	2338898.84	Картометрический метод	5.00	—
Зона1(138)	—	—	—	—	—
946	369933.41	2338879.27	Картометрический метод	5.00	—
947	370111.38	2339218.26	Картометрический метод	5.00	—
948	370050.27	2339251.54	Картометрический метод	5.00	—
949	369872.91	2338911.88	Картометрический метод	5.00	—
946	369933.41	2338879.27	Картометрический метод	5.00	—
Зона1(139)	—	—	—	—	—
950	370116.04	2338867.15	Картометрический метод	5.00	—
951	370264.50	2339141.29	Картометрический метод	5.00	—
952	370202.83	2339173.30	Картометрический метод	5.00	—
953	370060.89	2338895.90	Картометрический метод	5.00	—
950	370116.04	2338867.15	Картометрический метод	5.00	—
Зона1(140)	—	—	—	—	—
954	370020.49	2338856.28	Картометрический метод	5.00	—
955	370186.72	2339181.75	Картометрический метод	5.00	—

956	370126.90	2339209.71	Картометрический метод	5.00	—
957	369956.85	2338887.13	Картометрический метод	5.00	—
954	370020.49	2338856.28	Картометрический метод	5.00	—
Зона1(141)	—	—	—	—	—
958	370312.82	2338854.96	Картометрический метод	5.00	—
959	370413.35	2339056.49	Картометрический метод	5.00	—
960	370351.79	2339090.86	Картометрический метод	5.00	—
961	370249.03	2338885.63	Картометрический метод	5.00	—
958	370312.82	2338854.96	Картометрический метод	5.00	—
Зона1(142)	—	—	—	—	—
962	369815.44	2338841.91	Картометрический метод	5.00	—
963	370035.25	2339261.77	Картометрический метод	5.00	—
964	369977.45	2339291.53	Картометрический метод	5.00	—
965	369788.23	2338934.11	Картометрический метод	5.00	—
966	369759.61	2338866.48	Аналитический метод	0.10	—
962	369815.44	2338841.91	Картометрический метод	5.00	—
Зона1(143)	—	—	—	—	—
967	370406.94	2338808.12	Картометрический метод	5.00	—
968	370495.49	2339013.96	Картометрический метод	5.00	—
969	370425.58	2339049.69	Картометрический метод	5.00	—
970	370328.48	2338843.84	Картометрический метод	5.00	—
967	370406.94	2338808.12	Картометрический метод	5.00	—
Зона1(144)	—	—	—	—	—
971	370784.01	2334258.31	Картометрический метод	5.00	—
972	370733.68	2334372.22	Картометрический метод	5.00	—
973	370665.59	2334354.32	Картометрический метод	5.00	—
974	370716.34	2334240.10	Картометрический метод	5.00	—
971	370784.01	2334258.31	Картометрический метод	5.00	—
Зона1(145)	—	—	—	—	—
975	371286.42	2334344.08	Картометрический метод	5.00	—
976	371271.02	2334368.05	Картометрический метод	5.00	—
977	370907.57	2334280.19	Картометрический метод	5.00	—
978	370916.95	2334258.96	Картометрический метод	5.00	—
979	371015.00	2334247.91	Картометрический метод	5.00	—
975	371286.42	2334344.08	Картометрический метод	5.00	—
Зона1(146)	—	—	—	—	—
980	370859.93	2334279.56	Картометрический метод	5.00	—
981	370810.12	2334392.33	Картометрический метод	5.00	—
982	370743.96	2334374.93	Картометрический метод	5.00	—
983	370794.25	2334261.10	Картометрический метод	5.00	—
984	370827.98	2334269.06	Картометрический метод	5.00	—
980	370859.93	2334279.56	Картометрический метод	5.00	—
Зона1(147)	—	—	—	—	—
985	370938.16	2334298.39	Картометрический метод	5.00	—
986	370887.62	2334412.78	Картометрический метод	5.00	—
987	370820.40	2334395.03	Картометрический метод	5.00	—
988	370870.33	2334281.98	Картометрический метод	5.00	—
985	370938.16	2334298.39	Картометрический метод	5.00	—
Зона1(148)	—	—	—	—	—
989	371037.38	2334322.37	Картометрический метод	5.00	—
990	370986.03	2334438.60	Картометрический метод	5.00	—
991	370908.20	2334418.13	Картометрический метод	5.00	—
992	370958.89	2334303.40	Картометрический метод	5.00	—
989	371037.38	2334322.37	Картометрический метод	5.00	—
Зона1(149)	—	—	—	—	—
993	371131.74	2334345.19	Картометрический метод	5.00	—
994	371079.59	2334463.21	Картометрический метод	5.00	—
995	370996.32	2334441.31	Картометрический метод	5.00	—
996	371047.75	2334324.87	Картометрический метод	5.00	—
993	371131.74	2334345.19	Картометрический метод	5.00	—
Зона1(150)	—	—	—	—	—
997	371227.05	2334368.22	Картометрический метод	5.00	—
998	371174.10	2334488.07	Картометрический метод	5.00	—
999	371089.87	2334465.91	Картометрический метод	5.00	—
1000	371142.10	2334347.69	Картометрический метод	5.00	—
997	371227.05	2334368.22	Картометрический метод	5.00	—
Зона1(151)	—	—	—	—	—

1001	370724.47	2334393.06	Картометрический метод	5.00	—
1002	370679.62	2334494.60	Картометрический метод	5.00	—
1003	370610.69	2334477.94	Картометрический метод	5.00	—
1004	370656.35	2334375.15	Картометрический метод	5.00	—
1001	370724.47	2334393.06	Картометрический метод	5.00	—
Зона1(152)	—	—	—	—	—
1005	370800.92	2334413.17	Картометрический метод	5.00	—
1006	370756.70	2334513.23	Картометрический метод	5.00	—
1007	370689.99	2334497.11	Картометрический метод	5.00	—
1008	370734.76	2334395.77	Картометрический метод	5.00	—
1005	370800.92	2334413.17	Картометрический метод	5.00	—
Зона1(153)	—	—	—	—	—
1009	370878.43	2334433.56	Картометрический метод	5.00	—
1010	370834.88	2334532.14	Картометрический метод	5.00	—
1011	370767.07	2334515.74	Картометрический метод	5.00	—
1012	370811.19	2334415.89	Картометрический метод	5.00	—
1009	370878.43	2334433.56	Картометрический метод	5.00	—
Зона1(154)	—	—	—	—	—
1013	370976.83	2334459.44	Картометрический метод	5.00	—
1014	370934.12	2334556.13	Картометрический метод	5.00	—
1015	370855.62	2334537.16	Картометрический метод	5.00	—
1016	370899.00	2334438.98	Картометрический метод	5.00	—
1013	370976.83	2334459.44	Картометрический метод	5.00	—
Зона1(155)	—	—	—	—	—
1017	371070.39	2334484.06	Картометрический метод	5.00	—
1018	371028.48	2334578.95	Картометрический метод	5.00	—
1019	370944.48	2334558.63	Картометрический метод	5.00	—
1020	370987.10	2334462.16	Картометрический метод	5.00	—
1017	371070.39	2334484.06	Картометрический метод	5.00	—
Зона1(156)	—	—	—	—	—
1021	371164.89	2334508.91	Картометрический метод	5.00	—
1022	371134.51	2334577.68	Картометрический метод	5.00	—
1023	371121.26	2334601.38	Картометрический метод	5.00	—
1024	371038.84	2334581.45	Картометрический метод	5.00	—
1025	371080.67	2334486.77	Картометрический метод	5.00	—
1021	371164.89	2334508.91	Картометрический метод	5.00	—
Зона1(157)	—	—	—	—	—
1026	371473.11	2334516.42	Картометрический метод	5.00	—
1027	371426.56	2334652.19	Картометрический метод	5.00	—
1028	371386.80	2334637.08	Картометрический метод	5.00	—
1029	371331.50	2334617.95	Картометрический метод	5.00	—
1030	371356.69	2334542.84	Картометрический метод	5.00	—
1031	371377.92	2334487.27	Картометрический метод	5.00	—
1026	371473.11	2334516.42	Картометрический метод	5.00	—
Зона1(158)	—	—	—	—	—
1032	370675.30	2334504.36	Картометрический метод	5.00	—
1033	370604.27	2334665.15	Картометрический метод	5.00	—
1034	370542.43	2334637.83	Картометрический метод	5.00	—
1035	370608.57	2334488.22	Картометрический метод	5.00	—
1032	370675.30	2334504.36	Картометрический метод	5.00	—
Зона1(159)	—	—	—	—	—
1036	370752.39	2334523.00	Картометрический метод	5.00	—
1037	370675.65	2334696.70	Картометрический метод	5.00	—
1038	370613.87	2334669.39	Картометрический метод	5.00	—
1039	370685.66	2334506.87	Картометрический метод	5.00	—
1036	370752.39	2334523.00	Картометрический метод	5.00	—
Зона1(160)	—	—	—	—	—
1040	371340.49	2334552.69	Картометрический метод	5.00	—
1041	371307.65	2334658.69	Картометрический метод	5.00	—
1042	371178.28	2334559.25	Картометрический метод	5.00	—
1043	371214.58	2334513.18	Картометрический метод	5.00	—
1040	371340.49	2334552.69	Картометрический метод	5.00	—
Зона1(161)	—	—	—	—	—
1044	370830.57	2334541.90	Картометрический метод	5.00	—
1045	370748.05	2334728.68	Картометрический метод	5.00	—
1046	370685.26	2334700.94	Картометрический метод	5.00	—
1047	370762.75	2334525.50	Картометрический метод	5.00	—

1044	370830.57	2334541.90	Картометрический метод	5.00	—
Зона1(162)	—	—	—	—	—
1048	370929.80	2334565.89	Картометрический метод	5.00	—
1049	370885.73	2334665.62	Картометрический метод	5.00	—
1050	370811.24	2334637.62	Картометрический метод	5.00	—
1051	370851.31	2334546.91	Картометрический метод	5.00	—
1048	370929.80	2334565.89	Картометрический метод	5.00	—
Зона1(163)	—	—	—	—	—
1052	371305.34	2334666.64	Картометрический метод	5.00	—
1053	371281.15	2334741.27	Картометрический метод	5.00	—
1054	371196.53	2334678.86	Картометрический метод	5.00	—
1055	371128.43	2334622.53	Картометрический метод	5.00	—
1056	371172.22	2334566.95	Картометрический метод	5.00	—
1052	371305.34	2334666.64	Картометрический метод	5.00	—
Зона1(164)	—	—	—	—	—
1057	371024.15	2334588.69	Картометрический метод	5.00	—
1058	370975.30	2334699.29	Картометрический метод	5.00	—
1059	370895.58	2334669.30	Картометрический метод	5.00	—
1060	370940.16	2334568.39	Картометрический метод	5.00	—
1057	371024.15	2334588.69	Картометрический метод	5.00	—
Зона1(165)	—	—	—	—	—
1061	371115.23	2334610.71	Картометрический метод	5.00	—
1062	371040.15	2334723.66	Картометрический метод	5.00	—
1063	370985.15	2334702.98	Картометрический метод	5.00	—
1064	371034.52	2334591.20	Картометрический метод	5.00	—
1061	371115.23	2334610.71	Картометрический метод	5.00	—
Зона1(166)	—	—	—	—	—
1065	371420.62	2334660.52	Картометрический метод	5.00	—
1066	371377.01	2334798.95	Картометрический метод	5.00	—
1067	371333.96	2334780.26	Картометрический метод	5.00	—
1068	371290.47	2334753.74	Картометрический метод	5.00	—
1069	371331.07	2334626.15	Картометрический метод	5.00	—
1065	371420.62	2334660.52	Картометрический метод	5.00	—
Зона1(167)	—	—	—	—	—
1070	371275.40	2334756.42	Картометрический метод	5.00	—
1071	371251.04	2334828.39	Картометрический метод	5.00	—
1072	371071.48	2334695.95	Картометрический метод	5.00	—
1073	371115.72	2334636.63	Картометрический метод	5.00	—
1070	371275.40	2334756.42	Картометрический метод	5.00	—
Зона1(168)	—	—	—	—	—
1074	370600.03	2334674.75	Картометрический метод	5.00	—
1075	370525.10	2334844.32	Картометрический метод	5.00	—
1076	370458.54	2334827.70	Картометрический метод	5.00	—
1077	370538.19	2334647.43	Картометрический метод	5.00	—
1074	370600.03	2334674.75	Картометрический метод	5.00	—
Зона1(169)	—	—	—	—	—
1078	371030.66	2334736.64	Картометрический метод	5.00	—
1079	370988.41	2334841.54	Картометрический метод	5.00	—
1080	370971.22	2334896.31	Аналитический метод	0.10	—
1081	370955.40	2334945.12	Картометрический метод	5.00	—
1082	370702.64	2334886.76	Картометрический метод	5.00	—
1083	370786.24	2334696.72	Картометрический метод	5.00	—
1084	370804.80	2334654.71	Картометрический метод	5.00	—
1078	371030.66	2334736.64	Картометрический метод	5.00	—
Зона1(170)	—	—	—	—	—
1085	371495.51	2334684.81	Картометрический метод	5.00	—
1086	371448.72	2334820.75	Картометрический метод	5.00	—
1087	371392.05	2334802.49	Картометрический метод	5.00	—
1088	371433.95	2334665.00	Картометрический метод	5.00	—
1085	371495.51	2334684.81	Картометрический метод	5.00	—
Зона1(171)	—	—	—	—	—
1089	370671.41	2334706.30	Картометрический метод	5.00	—
1090	370614.39	2334835.35	Картометрический метод	5.00	—
1091	370601.90	2334863.48	Картометрический метод	5.00	—
1092	370535.44	2334846.91	Картометрический метод	5.00	—
1093	370609.63	2334678.99	Картометрический метод	5.00	—
1089	370671.41	2334706.30	Картометрический метод	5.00	—

Зона1(172)	–	–	–	–	–
1094	371565.00	2334708.19	Картометрический метод	5.00	–
1095	371521.84	2334845.42	Картометрический метод	5.00	–
1096	371459.62	2334825.82	Картометрический метод	5.00	–
1097	371502.52	2334689.30	Картометрический метод	5.00	–
1094	371565.00	2334708.19	Картометрический метод	5.00	–
Зона1(173)	–	–	–	–	–
1098	371249.15	2334835.16	Картометрический метод	5.00	–
1099	371221.42	2334914.47	Картометрический метод	5.00	–
1100	371030.24	2334765.40	Картометрический метод	5.00	–
1101	371066.88	2334700.64	Картометрический метод	5.00	–
1098	371249.15	2334835.16	Картометрический метод	5.00	–
Зона1(174)	–	–	–	–	–
1102	370743.81	2334738.29	Картометрический метод	5.00	–
1103	370690.59	2334858.74	Картометрический метод	5.00	–
1104	370680.43	2334882.19	Картометрический метод	5.00	–
1105	370612.62	2334865.94	Картометрический метод	5.00	–
1106	370627.86	2334830.84	Картометрический метод	5.00	–
1107	370681.02	2334710.54	Картометрический метод	5.00	–
1102	370743.81	2334738.29	Картометрический метод	5.00	–
Зона1(175)	–	–	–	–	–
1108	371632.14	2334732.95	Картометрический метод	5.00	–
1109	371589.65	2334867.21	Картометрический метод	5.00	–
1110	371527.16	2334846.94	Картометрический метод	5.00	–
1111	371569.20	2334712.71	Картометрический метод	5.00	–
1108	371632.14	2334732.95	Картометрический метод	5.00	–
Зона1(176)	–	–	–	–	–
1112	371338.80	2334787.07	Картометрический метод	5.00	–
1113	371375.57	2334805.56	Картометрический метод	5.00	–
1114	371328.72	2334950.59	Картометрический метод	5.00	–
1115	371234.55	2334924.55	Картометрический метод	5.00	–
1116	371287.49	2334758.59	Картометрический метод	5.00	–
1112	371338.80	2334787.07	Картометрический метод	5.00	–
Зона1(177)	–	–	–	–	–
1117	371221.99	2334926.13	Картометрический метод	5.00	–
1118	371206.31	2334971.70	Картометрический метод	5.00	–
1119	371106.92	2334939.84	Картометрический метод	5.00	–
1120	370994.24	2334855.05	Картометрический метод	5.00	–
1121	371027.93	2334773.36	Картометрический метод	5.00	–
1117	371221.99	2334926.13	Картометрический метод	5.00	–
Зона1(178)	–	–	–	–	–
1122	371441.01	2334833.74	Картометрический метод	5.00	–
1123	371397.72	2334971.75	Картометрический метод	5.00	–
1124	371342.08	2334954.57	Картометрический метод	5.00	–
1125	371386.92	2334814.69	Картометрический метод	5.00	–
1122	371441.01	2334833.74	Картометрический метод	5.00	–
Зона1(179)	–	–	–	–	–
1126	371990.57	2334846.37	Картометрический метод	5.00	–
1127	371947.56	2334982.36	Картометрический метод	5.00	–
1128	371885.34	2334961.93	Картометрический метод	5.00	–
1129	371929.22	2334826.93	Картометрический метод	5.00	–
1126	371990.57	2334846.37	Картометрический метод	5.00	–
Зона1(180)	–	–	–	–	–
1130	371516.21	2334859.27	Картометрический метод	5.00	–
1131	371472.04	2334995.16	Картометрический метод	5.00	–
1132	371410.92	2334974.84	Картометрический метод	5.00	–
1133	371455.67	2334838.56	Картометрический метод	5.00	–
1130	371516.21	2334859.27	Картометрический метод	5.00	–
Зона1(181)	–	–	–	–	–
1134	372057.14	2334868.16	Картометрический метод	5.00	–
1135	372013.23	2335004.01	Картометрический метод	5.00	–
1136	371952.72	2334983.88	Картометрический метод	5.00	–
1137	371995.85	2334847.38	Картометрический метод	5.00	–
1134	372057.14	2334868.16	Картометрический метод	5.00	–
Зона1(182)	–	–	–	–	–
1138	371584.84	2334880.89	Картометрический метод	5.00	–
1139	371540.58	2335020.04	Картометрический метод	5.00	–

1140	371476.12	2334999.25	Картометрический метод	5.00	—
1141	371523.32	2334860.89	Картометрический метод	5.00	—
1138	371584.84	2334880.89	Картометрический метод	5.00	—
Зона1(183)	—	—	—	—	—
1142	372124.39	2334888.18	Картометрический метод	5.00	—
1143	372082.30	2335024.90	Картометрический метод	5.00	—
1144	372020.17	2335004.52	Картометрический метод	5.00	—
1145	372061.72	2334867.92	Картометрический метод	5.00	—
1142	372124.39	2334888.18	Картометрический метод	5.00	—
Зона1(184)	—	—	—	—	—
1146	370672.73	2334895.14	Картометрический метод	5.00	—
1147	370642.61	2334967.12	Картометрический метод	5.00	—
1148	370589.45	2334942.56	Картометрический метод	5.00	—
1149	370613.79	2334881.46	Картометрический метод	5.00	—
1146	370672.73	2334895.14	Картометрический метод	5.00	—
Зона1(185)	—	—	—	—	—
1150	372509.49	2334927.08	Картометрический метод	5.00	—
1151	372491.06	2334988.13	Картометрический метод	5.00	—
1152	372399.34	2334959.16	Картометрический метод	5.00	—
1153	372417.05	2334896.58	Картометрический метод	5.00	—
1150	372509.49	2334927.08	Картометрический метод	5.00	—
Зона1(186)	—	—	—	—	—
1154	372380.49	2334970.95	Картометрический метод	5.00	—
1155	372358.93	2335034.36	Картометрический метод	5.00	—
1156	372127.08	2334960.69	Картометрический метод	5.00	—
1157	372148.25	2334897.28	Картометрический метод	5.00	—
1154	372380.49	2334970.95	Картометрический метод	5.00	—
Зона1(187)	—	—	—	—	—
1158	372553.57	2334939.46	Картометрический метод	5.00	—
1159	372534.24	2335001.52	Картометрический метод	5.00	—
1160	372492.01	2334988.00	Картометрический метод	5.00	—
1161	372510.75	2334927.76	Картометрический метод	5.00	—
1158	372553.57	2334939.46	Картометрический метод	5.00	—
Зона1(188)	—	—	—	—	—
1162	371327.43	2334955.48	Картометрический метод	5.00	—
1163	371310.52	2335008.16	Картометрический метод	5.00	—
1164	371215.92	2334983.07	Картометрический метод	5.00	—
1165	371234.29	2334929.92	Картометрический метод	5.00	—
1166	371291.16	2334943.10	Картометрический метод	5.00	—
1162	371327.43	2334955.48	Картометрический метод	5.00	—
Зона1(189)	—	—	—	—	—
1167	372356.37	2335043.17	Картометрический метод	5.00	—
1168	372336.12	2335103.58	Картометрический метод	5.00	—
1169	372103.63	2335031.70	Картометрический метод	5.00	—
1170	372123.84	2334968.39	Картометрический метод	5.00	—
1167	372356.37	2335043.17	Картометрический метод	5.00	—
Зона1(190)	—	—	—	—	—
1171	372483.18	2335006.21	Картометрический метод	5.00	—
1172	372418.48	2335208.96	Картометрический метод	5.00	—
1173	372331.46	2335180.71	Картометрический метод	5.00	—
1174	372395.25	2334977.06	Картометрический метод	5.00	—
1171	372483.18	2335006.21	Картометрический метод	5.00	—
Зона1(191)	—	—	—	—	—
1175	372009.38	2335015.75	Картометрический метод	5.00	—
1176	371965.85	2335152.39	Картометрический метод	5.00	—
1177	371905.25	2335133.32	Картометрический метод	5.00	—
1178	371948.53	2334998.84	Картометрический метод	5.00	—
1175	372009.38	2335015.75	Картометрический метод	5.00	—
Зона1(192)	—	—	—	—	—
1179	372075.87	2335038.87	Картометрический метод	5.00	—
1180	372032.83	2335173.22	Картометрический метод	5.00	—
1181	371971.75	2335154.26	Картометрический метод	5.00	—
1182	372013.93	2335019.26	Картометрический метод	5.00	—
1179	372075.87	2335038.87	Картометрический метод	5.00	—
Зона1(193)	—	—	—	—	—
1183	372334.30	2335116.14	Картометрический метод	5.00	—
1184	372313.80	2335180.83	Картометрический метод	5.00	—

1185	372078.83	2335107.14	Картометрический метод	5.00	—
1186	372099.21	2335042.78	Картометрический метод	5.00	—
1183	372334.30	2335116.14	Картометрический метод	5.00	—
Зона1(194)	—	—	—	—	—
1187	372310.61	2335190.86	Картометрический метод	5.00	—
1188	372289.66	2335252.82	Картометрический метод	5.00	—
1189	372055.48	2335179.01	Картометрический метод	5.00	—
1190	372075.52	2335115.68	Картометрический метод	5.00	—
1187	372310.61	2335190.86	Картометрический метод	5.00	—
Зона1(195)	—	—	—	—	—
1191	372554.24	2335263.18	Картометрический метод	5.00	—
1192	372531.36	2335335.96	Картометрический метод	5.00	—
1193	372303.79	2335264.66	Картометрический метод	5.00	—
1194	372327.81	2335192.11	Картометрический метод	5.00	—
1191	372554.24	2335263.18	Картометрический метод	5.00	—
Зона1(196)	—	—	—	—	—
1195	372285.18	2335263.22	Картометрический метод	5.00	—
1196	372235.85	2335416.46	Картометрический метод	5.00	—
1197	372002.94	2335351.30	Картометрический метод	5.00	—
1198	372053.51	2335194.31	Картометрический метод	5.00	—
1199	372152.05	2335222.69	Картометрический метод	5.00	—
1195	372285.18	2335263.22	Картометрический метод	5.00	—
Зона1(197)	—	—	—	—	—
1200	372524.81	2335351.53	Картометрический метод	5.00	—
1201	372495.41	2335446.50	Картометрический метод	5.00	—
1202	372268.13	2335379.11	Картометрический метод	5.00	—
1203	372294.44	2335300.86	Картометрический метод	5.00	—
1204	372315.16	2335293.06	Картометрический метод	5.00	—
1205	372334.03	2335290.40	Картометрический метод	5.00	—
1200	372524.81	2335351.53	Картометрический метод	5.00	—
Зона1(198)	—	—	—	—	—
1206	372493.49	2335451.97	Картометрический метод	5.00	—
1207	372483.58	2335484.84	Картометрический метод	5.00	—
1208	372254.81	2335418.61	Картометрический метод	5.00	—
1209	372266.30	2335383.77	Картометрический метод	5.00	—
1206	372493.49	2335451.97	Картометрический метод	5.00	—
Зона1(199)	—	—	—	—	—
1210	372343.76	2335645.29	Картометрический метод	5.00	—
1211	372321.53	2335715.78	Картометрический метод	5.00	—
1212	372221.60	2335687.83	Картометрический метод	5.00	—
1213	372196.17	2335764.13	Картометрический метод	5.00	—
1214	372152.03	2335751.25	Картометрический метод	5.00	—
1215	372196.27	2335602.30	Картометрический метод	5.00	—
1216	372276.27	2335625.97	Картометрический метод	5.00	—
1210	372343.76	2335645.29	Картометрический метод	5.00	—
Зона1(200)	—	—	—	—	—
1217	372320.54	2335721.68	Картометрический метод	5.00	—
1218	372298.32	2335793.57	Картометрический метод	5.00	—
1219	372217.72	2335771.54	Картометрический метод	5.00	—
1220	372209.81	2335768.45	Картометрический метод	5.00	—
1221	372200.47	2335763.43	Картометрический метод	5.00	—
1222	372224.79	2335694.05	Картометрический метод	5.00	—
1217	372320.54	2335721.68	Картометрический метод	5.00	—
Зона1(201)	—	—	—	—	—
1223	372322.69	2336001.14	Картометрический метод	5.00	—
1224	372300.36	2336072.67	Картометрический метод	5.00	—
1225	372072.56	2336005.24	Картометрический метод	5.00	—
1226	372093.53	2335935.08	Картометрический метод	5.00	—
1223	372322.69	2336001.14	Картометрический метод	5.00	—
Зона1(202)	—	—	—	—	—
1227	371907.14	2336060.71	Картометрический метод	5.00	—
1228	371948.67	2336086.05	Картометрический метод	5.00	—
1229	371930.79	2336146.09	Картометрический метод	5.00	—
1230	371884.28	2336284.16	Картометрический метод	5.00	—
1231	371872.30	2336282.68	Аналитический метод	0.10	—
1232	371839.09	2336276.40	Аналитический метод	0.10	—
1233	371788.51	2336267.17	Картометрический метод	5.00	—

1234	371814.33	2336185.94	Аналитический метод	0.10	—
1235	371870.20	2336038.89	Картометрический метод	5.00	—
1227	371907.14	2336060.71	Картометрический метод	5.00	—
Зона1(203)	—	—	—	—	—
1236	372511.15	2336554.95	Картометрический метод	5.00	—
1237	372491.41	2336618.88	Картометрический метод	5.00	—
1238	372267.12	2336555.81	Картометрический метод	5.00	—
1239	372288.66	2336490.48	Картометрический метод	5.00	—
1240	372372.33	2336513.65	Аналитический метод	0.30	—
1236	372511.15	2336554.95	Картометрический метод	5.00	—
Зона1(204)	—	—	—	—	—
1241	372408.76	2336613.70	Картометрический метод	5.00	—
1242	372407.65	2336617.18	Аналитический метод	0.10	—
1243	372405.02	2336626.86	Аналитический метод	0.10	—
1244	372404.56	2336628.03	Аналитический метод	0.10	—
1245	372403.67	2336631.47	Аналитический метод	0.10	—
1246	372403.56	2336632.26	Аналитический метод	0.10	—
1247	372402.34	2336636.86	Аналитический метод	0.10	—
1248	372402.19	2336638.36	Аналитический метод	0.10	—
1249	372401.79	2336639.30	Аналитический метод	0.10	—
1250	372400.52	2336642.33	Аналитический метод	0.10	—
1251	372399.05	2336646.48	Аналитический метод	0.10	—
1252	372398.33	2336649.70	Аналитический метод	0.10	—
1253	372387.67	2336676.40	Картометрический метод	5.00	—
1254	372386.94	2336680.19	Картометрический метод	5.00	—
1255	372254.17	2336644.60	Картометрический метод	5.00	—
1256	372207.66	2336640.83	Картометрический метод	5.00	—
1257	372163.15	2336631.64	Картометрический метод	5.00	—
1258	372186.72	2336548.50	Картометрический метод	5.00	—
1241	372408.76	2336613.70	Картометрический метод	5.00	—
Зона1(205)	—	—	—	—	—
1259	371827.42	2336605.74	Аналитический метод	0.10	—
1260	371831.21	2336606.82	Аналитический метод	0.10	—
1261	371829.66	2336613.02	Аналитический метод	0.10	—
1262	371829.49	2336615.03	Картометрический метод	5.00	—
1263	371823.77	2336616.19	Картометрический метод	5.00	—
1264	371820.23	2336625.07	Картометрический метод	5.00	—
1265	371806.87	2336630.50	Картометрический метод	5.00	—
1266	371798.05	2336632.26	Картометрический метод	5.00	—
1267	371728.97	2336613.20	Аналитический метод	0.10	—
1268	371727.58	2336617.83	Аналитический метод	0.10	—
1269	371727.04	2336621.47	Картометрический метод	5.00	—
1270	371793.59	2336640.03	Картометрический метод	5.00	—
1271	371796.15	2336658.20	Картометрический метод	5.00	—
1272	371806.14	2336668.39	Картометрический метод	5.00	—
1273	371810.59	2336671.42	Картометрический метод	5.00	—
1274	371827.08	2336676.74	Картометрический метод	5.00	—
1275	371834.66	2336680.02	Картометрический метод	5.00	—
1276	371837.57	2336685.75	Картометрический метод	5.00	—
1277	371827.49	2336723.04	Картометрический метод	5.00	—
1278	371778.75	2336707.04	Аналитический метод	0.20	—
1279	371750.40	2336697.76	Аналитический метод	0.10	—
1280	371692.14	2336689.34	Картометрический метод	5.00	—
1281	371690.03	2336696.37	Картометрический метод	5.00	—
1282	371730.14	2336704.48	Картометрический метод	5.00	—
1283	371728.01	2336711.34	Аналитический метод	0.10	—
1284	371723.07	2336731.79	Картометрический метод	5.00	—
1285	371760.93	2336743.71	Картометрический метод	5.00	—
1286	371762.85	2336744.85	Картометрический метод	5.00	—
1287	371764.25	2336742.13	Картометрический метод	5.00	—
1288	371764.71	2336740.77	Картометрический метод	5.00	—
1289	371769.51	2336742.57	Картометрический метод	5.00	—
1290	371769.02	2336744.02	Картометрический метод	5.00	—
1291	371785.00	2336749.74	Картометрический метод	5.00	—
1292	371774.69	2336795.19	Аналитический метод	0.10	—
1293	371767.80	2336818.68	Аналитический метод	0.10	—
1294	371759.94	2336840.29	Картометрический метод	5.00	—

1295	371749.33	2336850.89	Картометрический метод	5.00	—
1296	371735.38	2336851.23	Картометрический метод	5.00	—
1297	371695.23	2336822.10	Картометрический метод	5.00	—
1298	371652.38	2336795.79	Картометрический метод	5.00	—
1299	371644.03	2336788.67	Картометрический метод	5.00	—
1300	371656.94	2336748.51	Аналитический метод	0.10	—
1301	371659.09	2336741.45	Аналитический метод	0.10	—
1302	371666.40	2336719.63	Аналитический метод	0.10	—
1303	371677.84	2336692.66	Аналитический метод	0.10	—
1304	371686.50	2336663.96	Аналитический метод	0.10	—
1305	371692.11	2336644.27	Аналитический метод	0.10	—
1306	371695.45	2336632.27	Аналитический метод	0.10	—
1307	371699.83	2336617.05	Аналитический метод	0.10	—
1308	371701.46	2336615.51	Аналитический метод	0.10	—
1309	371704.09	2336616.26	Аналитический метод	0.10	—
1310	371705.51	2336611.61	Аналитический метод	0.10	—
1311	371707.99	2336603.85	Аналитический метод	0.10	—
1312	371704.74	2336601.14	Аналитический метод	0.10	—
1313	371710.71	2336580.08	Аналитический метод	0.10	—
1314	371714.94	2336581.10	Аналитический метод	0.10	—
1315	371716.79	2336575.07	Аналитический метод	0.10	—
1316	371729.08	2336578.40	Аналитический метод	0.10	—
1317	371734.73	2336579.93	Аналитический метод	0.10	—
1318	371800.92	2336598.92	Аналитический метод	0.10	—
1319	371800.44	2336600.60	Аналитический метод	0.10	—
1320	371800.72	2336600.67	Аналитический метод	0.10	—
1321	371804.57	2336601.75	Аналитический метод	0.10	—
1322	371804.70	2336601.28	Аналитический метод	0.10	—
1323	371808.85	2336602.45	Аналитический метод	0.10	—
1324	371808.88	2336602.22	Аналитический метод	0.10	—
1325	371812.52	2336603.24	Аналитический метод	0.10	—
1326	371816.07	2336604.23	Аналитический метод	0.10	—
1327	371816.43	2336602.88	Аналитический метод	0.10	—
1328	371824.36	2336604.87	Аналитический метод	0.10	—
1259	371827.42	2336605.74	Аналитический метод	0.10	—
Зона1(206)	—	—	—	—	—
1329	372485.69	2336636.12	Картометрический метод	5.00	—
1330	372442.11	2336787.09	Картометрический метод	5.00	—
1331	372280.32	2336742.13	Картометрический метод	5.00	—
1332	372143.44	2336701.31	Картометрический метод	5.00	—
1333	372162.79	2336638.33	Картометрический метод	5.00	—
1334	372202.09	2336648.11	Картометрический метод	5.00	—
1335	372243.36	2336653.81	Картометрический метод	5.00	—
1336	372283.13	2336660.82	Аналитический метод	0.10	—
1337	372392.57	2336688.99	Картометрический метод	5.00	—
1338	372400.11	2336657.47	Аналитический метод	0.10	—
1339	372405.56	2336638.64	Аналитический метод	0.10	—
1340	372411.59	2336620.08	Аналитический метод	0.10	—
1341	372412.98	2336615.45	Картометрический метод	5.00	—
1329	372485.69	2336636.12	Картометрический метод	5.00	—
Зона1(207)	—	—	—	—	—
1342	371892.55	2336688.65	Картометрический метод	5.00	—
1343	371858.75	2336818.81	Картометрический метод	5.00	—
1344	371856.09	2336832.78	Аналитический метод	0.10	—
1345	371847.82	2336864.43	Аналитический метод	0.10	—
1346	371836.25	2336907.87	Картометрический метод	5.00	—
1347	371797.71	2336889.04	Картометрический метод	5.00	—
1348	371811.52	2336835.34	Аналитический метод	0.10	—
1349	371813.55	2336810.39	Картометрический метод	5.00	—
1350	371818.65	2336769.39	Картометрический метод	5.00	—
1351	371831.32	2336724.53	Картометрический метод	5.00	—
1352	371841.70	2336693.92	Картометрический метод	5.00	—
1353	371848.57	2336681.60	Картометрический метод	5.00	—
1354	371853.84	2336677.21	Картометрический метод	5.00	—
1342	371892.55	2336688.65	Картометрический метод	5.00	—
Зона1(208)	—	—	—	—	—
1355	371824.38	2336727.15	Аналитический метод	0.10	—

1356	371812.31	2336782.59	Картометрический метод	5.00	—
1357	371811.58	2336793.97	Аналитический метод	0.30	—
1358	371811.93	2336797.84	Аналитический метод	0.30	—
1359	371803.28	2336845.19	Картометрический метод	5.00	—
1360	371792.34	2336888.07	Картометрический метод	5.00	—
1361	371774.44	2336879.39	Картометрический метод	5.00	—
1362	371761.62	2336873.26	Картометрический метод	5.00	—
1363	371758.39	2336871.35	Картометрический метод	5.00	—
1364	371780.91	2336794.47	Аналитический метод	0.30	—
1365	371786.11	2336767.59	Картометрический метод	5.00	—
1366	371790.69	2336748.62	Аналитический метод	0.10	—
1367	371791.23	2336746.34	Аналитический метод	0.10	—
1368	371786.20	2336744.68	Аналитический метод	0.10	—
1369	371774.36	2336740.87	Аналитический метод	0.10	—
1370	371735.45	2336728.46	Аналитический метод	0.10	—
1371	371728.87	2336725.99	Картометрический метод	5.00	—
1372	371735.69	2336700.69	Картометрический метод	5.00	—
1373	371742.30	2336702.46	Аналитический метод	0.10	—
1374	371748.22	2336703.80	Аналитический метод	0.10	—
1375	371762.17	2336708.44	Картометрический метод	5.00	—
1376	371777.81	2336712.96	Аналитический метод	0.10	—
1377	371799.47	2336719.51	Аналитический метод	0.10	—
1355	371824.38	2336727.15	Аналитический метод	0.10	—
Зона1(209)	—	—	—	—	—
1378	371896.90	2336719.64	Картометрический метод	5.00	—
1379	371900.07	2336779.82	Картометрический метод	5.00	—
1380	371901.02	2336806.09	Картометрический метод	5.00	—
1381	371871.27	2336918.65	Картометрический метод	5.00	—
1382	371842.71	2336909.66	Картометрический метод	5.00	—
1383	371855.40	2336850.95	Аналитический метод	0.10	—
1384	371890.21	2336717.18	Картометрический метод	5.00	—
1378	371896.90	2336719.64	Картометрический метод	5.00	—
Зона1(210)	—	—	—	—	—
1385	372436.56	2336801.60	Картометрический метод	5.00	—
1386	372393.63	2336956.42	Картометрический метод	5.00	—
1387	372096.64	2336868.46	Картометрический метод	5.00	—
1388	372138.87	2336719.96	Картометрический метод	5.00	—
1385	372436.56	2336801.60	Картометрический метод	5.00	—
Зона1(211)	—	—	—	—	—
1389	372070.59	2336880.77	Картометрический метод	5.00	—
1390	372028.49	2337008.05	Картометрический метод	5.00	—
1391	372025.58	2337005.07	Аналитический метод	0.10	—
1392	371954.95	2336986.30	Аналитический метод	0.10	—
1393	371954.53	2336987.71	Аналитический метод	0.10	—
1394	371949.06	2337014.87	Аналитический метод	0.10	—
1395	371924.34	2337004.34	Аналитический метод	0.10	—
1396	371897.38	2336993.49	Аналитический метод	0.10	—
1397	371893.96	2336992.05	Аналитический метод	0.10	—
1398	371886.33	2336988.77	Аналитический метод	0.10	—
1399	371886.17	2336989.27	Аналитический метод	0.10	—
1400	371880.89	2336987.23	Аналитический метод	0.10	—
1401	371877.89	2336986.73	Картометрический метод	5.00	—
1402	371913.65	2336835.38	Картометрический метод	5.00	—
1389	372070.59	2336880.77	Картометрический метод	5.00	—
Зона1(212)	—	—	—	—	—
1403	372396.46	2336976.18	Картометрический метод	5.00	—
1404	372388.90	2336991.55	Картометрический метод	5.00	—
1405	372374.32	2337013.52	Картометрический метод	5.00	—
1406	372354.36	2337010.33	Аналитический метод	0.10	—
1407	372349.73	2337002.51	Аналитический метод	0.10	—
1408	372346.88	2337003.92	Аналитический метод	0.10	—
1409	372310.69	2336994.36	Аналитический метод	0.10	—
1410	372308.56	2336992.37	Аналитический метод	0.10	—
1411	372291.77	2336988.27	Аналитический метод	0.10	—
1412	372289.64	2336993.11	Аналитический метод	0.10	—
1413	372285.87	2336992.72	Аналитический метод	0.10	—
1414	372284.24	2336992.55	Аналитический метод	0.10	—

1415	372282.34	2336991.83	Аналитический метод	0.10	—
1416	372281.41	2336994.48	Аналитический метод	0.10	—
1417	372280.74	2336996.40	Аналитический метод	0.10	—
1418	372257.50	2336992.78	Картометрический метод	5.00	—
1419	372199.18	2336977.82	Картометрический метод	5.00	—
1420	372177.35	2336970.80	Аналитический метод	0.10	—
1421	372172.33	2336972.25	Аналитический метод	0.10	—
1422	372171.08	2336985.39	Аналитический метод	0.10	—
1423	372169.85	2336996.93	Картометрический метод	5.00	—
1424	372149.74	2337004.00	Аналитический метод	0.10	—
1425	372121.79	2337013.26	Картометрический метод	5.00	—
1426	372080.58	2337002.19	Картометрический метод	5.00	—
1427	372057.40	2336994.25	Картометрический метод	5.00	—
1428	372092.41	2336887.46	Картометрический метод	5.00	—
1403	372396.46	2336976.18	Картометрический метод	5.00	—
Зона1(213)	—	—	—	—	—
1429	372511.51	2336680.04	Картометрический метод	5.00	—
1430	372507.76	2336692.98	Аналитический метод	0.10	—
1431	372527.99	2336698.22	Аналитический метод	0.10	—
1432	372513.86	2336770.71	Аналитический метод	0.10	—
1433	372508.03	2336800.67	Аналитический метод	0.10	—
1434	372502.65	2336819.81	Аналитический метод	0.10	—
1435	372497.17	2336839.29	Аналитический метод	0.30	—
1436	372501.20	2336840.80	Аналитический метод	0.30	—
1437	372507.76	2336843.26	Картометрический метод	5.00	—
1438	372502.21	2336860.99	Картометрический метод	5.00	—
1439	372475.22	2336922.11	Картометрический метод	5.00	—
1440	372444.26	2336913.00	Картометрический метод	5.00	—
1441	372424.42	2336906.28	Картометрический метод	5.00	—
1442	372482.82	2336684.69	Аналитический метод	0.10	—
1443	372489.60	2336686.76	Аналитический метод	0.10	—
1444	372492.97	2336683.60	Аналитический метод	0.10	—
1445	372495.81	2336676.95	Аналитический метод	0.10	—
1446	372505.10	2336680.17	Аналитический метод	0.10	—
1447	372507.45	2336679.81	Аналитический метод	0.10	—
1429	372511.51	2336680.04	Картометрический метод	5.00	—
Зона1(214)	—	—	—	—	—
1448	372240.82	2337174.50	Картометрический метод	5.00	—
1449	372246.61	2337188.81	Картометрический метод	5.00	—
1450	372242.37	2337234.85	Картометрический метод	5.00	—
1451	372238.41	2337282.79	Картометрический метод	5.00	—
1452	372236.09	2337302.29	Картометрический метод	5.00	—
1453	372224.39	2337318.05	Картометрический метод	5.00	—
1454	372185.65	2337310.07	Картометрический метод	5.00	—
1455	372164.40	2337306.49	Картометрический метод	5.00	—
1456	372167.88	2337296.93	Картометрический метод	5.00	—
1457	372192.24	2337299.19	Картометрический метод	5.00	—
1458	372201.22	2337299.86	Картометрический метод	5.00	—
1459	372216.54	2337302.19	Картометрический метод	5.00	—
1460	372222.59	2337302.77	Картометрический метод	5.00	—
1461	372226.85	2337301.84	Картометрический метод	5.00	—
1462	372227.32	2337296.96	Картометрический метод	5.00	—
1463	372229.33	2337296.97	Картометрический метод	5.00	—
1464	372229.49	2337293.55	Картометрический метод	5.00	—
1465	372227.03	2337293.20	Картометрический метод	5.00	—
1466	372227.04	2337289.08	Картометрический метод	5.00	—
1467	372227.65	2337285.53	Картометрический метод	5.00	—
1468	372227.96	2337285.57	Картометрический метод	5.00	—
1469	372228.22	2337281.87	Картометрический метод	5.00	—
1470	372228.72	2337281.95	Картометрический метод	5.00	—
1471	372229.36	2337274.75	Аналитический метод	0.10	—
1472	372220.53	2337273.90	Аналитический метод	0.10	—
1473	372219.39	2337270.62	Аналитический метод	0.10	—
1474	372218.77	2337264.56	Аналитический метод	0.10	—
1475	372218.63	2337259.25	Аналитический метод	0.10	—
1476	372221.50	2337258.12	Аналитический метод	0.10	—
1477	372220.57	2337255.45	Аналитический метод	0.10	—

1478	372217.57	2337252.29	Аналитический метод	0.10	—
1479	372214.10	2337250.73	Аналитический метод	0.10	—
1480	372213.24	2337249.30	Аналитический метод	0.10	—
1481	372212.41	2337246.67	Аналитический метод	0.10	—
1482	372212.78	2337245.29	Аналитический метод	0.10	—
1483	372212.24	2337239.78	Аналитический метод	0.10	—
1484	372212.78	2337234.93	Аналитический метод	0.10	—
1485	372212.94	2337227.99	Аналитический метод	0.10	—
1486	372213.92	2337220.35	Аналитический метод	0.10	—
1487	372211.88	2337220.10	Аналитический метод	0.10	—
1488	372212.03	2337216.86	Аналитический метод	0.10	—
1489	372210.62	2337216.58	Аналитический метод	0.10	—
1490	372211.43	2337203.62	Аналитический метод	0.10	—
1491	372211.91	2337197.24	Аналитический метод	0.10	—
1492	372212.22	2337195.09	Аналитический метод	0.10	—
1493	372210.41	2337194.97	Аналитический метод	0.10	—
1494	372210.40	2337192.33	Аналитический метод	0.10	—
1495	372212.08	2337192.37	Аналитический метод	0.10	—
1496	372212.12	2337183.47	Картометрический метод	5.00	—
1497	372211.37	2337183.31	Картометрический метод	5.00	—
1498	372211.53	2337170.80	Картометрический метод	5.00	—
1499	372215.50	2337170.94	Аналитический метод	0.10	—
1500	372215.14	2337169.80	Аналитический метод	0.10	—
1501	372215.30	2337166.76	Аналитический метод	0.10	—
1502	372219.26	2337166.96	Аналитический метод	0.10	—
1503	372224.43	2337167.26	Картометрический метод	5.00	—
1504	372227.13	2337167.91	Картометрический метод	5.00	—
1505	372231.03	2337169.35	Картометрический метод	5.00	—
1448	372240.82	2337174.50	Картометрический метод	5.00	—
Зона1(215)	—	—	—	—	—
1506	369365.93	2334399.06	Картометрический метод	5.00	—
1507	369337.50	2334550.21	Картометрический метод	5.00	—
1508	369336.91	2334552.52	Картометрический метод	5.00	—
1509	369281.22	2334544.33	Картометрический метод	5.00	—
1510	369292.24	2334490.22	Картометрический метод	5.00	—
1511	369321.85	2334498.44	Картометрический метод	5.00	—
1512	369361.71	2334396.03	Картометрический метод	5.00	—
1506	369365.93	2334399.06	Картометрический метод	5.00	—
Зона1(216)	—	—	—	—	—
1513	369330.72	2334561.78	Картометрический метод	5.00	—
1514	369335.34	2334568.07	Картометрический метод	5.00	—
1515	369327.43	2334614.89	Картометрический метод	5.00	—
1516	369322.62	2334639.68	Картометрический метод	5.00	—
1517	369298.74	2334635.64	Картометрический метод	5.00	—
1518	369293.68	2334634.72	Картометрический метод	5.00	—
1519	369263.77	2334618.06	Картометрический метод	5.00	—
1520	369213.79	2334613.25	Картометрический метод	5.00	—
1521	369205.41	2334612.91	Аналитический метод	0.10	—
1522	369199.33	2334612.28	Картометрический метод	5.00	—
1523	369199.31	2334612.39	Картометрический метод	5.00	—
1524	369090.11	2334603.08	Картометрический метод	5.00	—
1525	369083.06	2334583.68	Картометрический метод	5.00	—
1526	369083.44	2334579.52	Картометрический метод	5.00	—
1527	369094.69	2334531.84	Картометрический метод	5.00	—
1528	369100.31	2334526.22	Картометрический метод	5.00	—
1529	369269.35	2334552.36	Картометрический метод	5.00	—
1530	369264.23	2334581.46	Картометрический метод	5.00	—
1531	369191.94	2334570.04	Картометрический метод	5.00	—
1532	369190.29	2334578.64	Картометрический метод	5.00	—
1533	369282.42	2334593.36	Картометрический метод	5.00	—
1534	369283.25	2334585.43	Картометрический метод	5.00	—
1535	369272.66	2334583.78	Картометрический метод	5.00	—
1536	369279.60	2334553.51	Картометрический метод	5.00	—
1513	369330.72	2334561.78	Картометрический метод	5.00	—
Зона1(217)	—	—	—	—	—
1537	372549.46	2334348.50	Картометрический метод	5.00	—
1538	372558.27	2334371.59	Картометрический метод	5.00	—

1539	372558.92	2334390.48	Картометрический метод	5.00	—
1540	372555.92	2334405.05	Картометрический метод	5.00	—
1541	372549.12	2334429.47	Картометрический метод	5.00	—
1542	372542.27	2334449.78	Картометрический метод	5.00	—
1543	372307.67	2334374.42	Картометрический метод	5.00	—
1544	372326.29	2334323.10	Картометрический метод	5.00	—
1545	372353.93	2334312.97	Картометрический метод	5.00	—
1546	372389.55	2334290.07	Картометрический метод	5.00	—
1547	372496.95	2334323.72	Картометрический метод	5.00	—
1537	372549.46	2334348.50	Картометрический метод	5.00	—
Зона1(218)	—	—	—	—	—
1548	372605.67	2334383.24	Картометрический метод	5.00	—
1549	372596.56	2334413.97	Картометрический метод	5.00	—
1550	372579.02	2334459.78	Картометрический метод	5.00	—
1551	372547.01	2334449.97	Картометрический метод	5.00	—
1552	372553.75	2334431.02	Картометрический метод	5.00	—
1553	372563.32	2334402.89	Картометрический метод	5.00	—
1554	372569.10	2334371.53	Картометрический метод	5.00	—
1548	372605.67	2334383.24	Картометрический метод	5.00	—
Зона1(219)	—	—	—	—	—
1555	372772.52	2334331.62	Картометрический метод	5.00	—
1556	372778.15	2334337.90	Картометрический метод	5.00	—
1557	372788.23	2334341.21	Картометрический метод	5.00	—
1558	372795.22	2334342.35	Картометрический метод	5.00	—
1559	372789.74	2334387.80	Картометрический метод	5.00	—
1560	372784.25	2334433.27	Картометрический метод	5.00	—
1561	372613.85	2334386.80	Картометрический метод	5.00	—
1562	372634.09	2334330.09	Картометрический метод	5.00	—
1563	372660.37	2334270.11	Картометрический метод	5.00	—
1564	372670.02	2334275.91	Картометрический метод	5.00	—
1565	372681.43	2334283.02	Картометрический метод	5.00	—
1566	372697.13	2334292.28	Картометрический метод	5.00	—
1567	372704.57	2334296.91	Картометрический метод	5.00	—
1568	372716.65	2334301.70	Картометрический метод	5.00	—
1569	372725.40	2334306.49	Картометрический метод	5.00	—
1570	372739.63	2334324.68	Картометрический метод	5.00	—
1571	372745.08	2334327.98	Картометрический метод	5.00	—
1572	372752.19	2334329.31	Картометрический метод	5.00	—
1573	372759.30	2334328.65	Картометрический метод	5.00	—
1574	372765.42	2334328.98	Картометрический метод	5.00	—
1555	372772.52	2334331.62	Картометрический метод	5.00	—
Зона1(220)	—	—	—	—	—
1575	372989.28	2334909.65	Аналитический метод	0.10	—
1576	372985.74	2334936.57	Аналитический метод	0.10	—
1577	372984.03	2334949.60	Аналитический метод	0.10	—
1578	372963.07	2334944.37	Аналитический метод	0.10	—
1579	372959.66	2334943.51	Аналитический метод	0.10	—
1580	372957.81	2334950.84	Аналитический метод	0.10	—
1581	372951.07	2334949.01	Аналитический метод	0.10	—
1582	372948.03	2334948.17	Аналитический метод	0.10	—
1583	372943.87	2334947.03	Аналитический метод	0.10	—
1584	372940.68	2334946.21	Аналитический метод	0.10	—
1585	372938.86	2334945.54	Картометрический метод	5.00	—
1586	372950.52	2334909.12	Аналитический метод	0.10	—
1587	372952.72	2334909.70	Аналитический метод	0.10	—
1588	372955.98	2334910.57	Аналитический метод	0.10	—
1589	372956.32	2334910.66	Аналитический метод	0.10	—
1590	372956.38	2334910.41	Аналитический метод	0.10	—
1591	372956.95	2334908.13	Аналитический метод	0.10	—
1592	372957.98	2334904.01	Аналитический метод	0.10	—
1593	372963.38	2334905.21	Аналитический метод	0.10	—
1594	372964.34	2334905.37	Аналитический метод	0.10	—
1595	372967.94	2334905.99	Аналитический метод	0.10	—
1575	372989.28	2334909.65	Аналитический метод	0.10	—
Зона1(221)	—	—	—	—	—
1596	372963.90	2335019.99	Аналитический метод	0.10	—
1597	372963.21	2335022.75	Аналитический метод	0.10	—

1598	372980.80	2335028.75	Аналитический метод	0.10	—
1599	372975.16	2335048.30	Аналитический метод	0.10	—
1600	372972.31	2335047.38	Аналитический метод	0.10	—
1601	372970.89	2335052.28	Аналитический метод	0.10	—
1602	372966.18	2335050.74	Аналитический метод	0.10	—
1603	372964.62	2335056.23	Аналитический метод	0.10	—
1604	372964.74	2335064.47	Аналитический метод	0.10	—
1605	372963.15	2335068.83	Аналитический метод	0.10	—
1606	372914.41	2335052.88	Аналитический метод	0.10	—
1607	372907.53	2335050.62	Аналитический метод	0.10	—
1608	372920.03	2335007.43	Аналитический метод	0.10	—
1596	372963.90	2335019.99	Аналитический метод	0.10	—
Зона1(222)	—	—	—	—	—
1609	374364.63	2336512.68	Картометрический метод	5.00	—
1610	374251.77	2336654.72	Картометрический метод	5.00	—
1611	374120.59	2336551.97	Картометрический метод	5.00	—
1612	374236.41	2336410.25	Картометрический метод	5.00	—
1609	374364.63	2336512.68	Картометрический метод	5.00	—
Зона1(223)	—	—	—	—	—
1613	374197.32	2336639.05	Картометрический метод	5.00	—
1614	374238.41	2336671.76	Картометрический метод	5.00	—
1615	374042.22	2336927.95	Картометрический метод	5.00	—
1616	373906.28	2336820.34	Картометрический метод	5.00	—
1617	373948.11	2336767.20	Картометрический метод	5.00	—
1618	374028.95	2336667.46	Картометрический метод	5.00	—
1619	374108.03	2336570.18	Картометрический метод	5.00	—
1613	374197.32	2336639.05	Картометрический метод	5.00	—
Зона1(224)	—	—	—	—	—
1620	374438.42	2336813.29	Картометрический метод	5.00	—
1621	374414.81	2336847.90	Картометрический метод	5.00	—
1622	374408.02	2336844.26	Аналитический метод	0.10	—
1623	374383.67	2336832.24	Картометрический метод	5.00	—
1624	374341.56	2336810.92	Картометрический метод	5.00	—
1625	374295.22	2336791.27	Картометрический метод	5.00	—
1626	374268.05	2336772.66	Картометрический метод	5.00	—
1627	374243.02	2336753.91	Аналитический метод	0.10	—
1628	374216.18	2336735.99	Картометрический метод	5.00	—
1629	374262.24	2336678.42	Картометрический метод	5.00	—
1620	374438.42	2336813.29	Картометрический метод	5.00	—
Зона1(225)	—	—	—	—	—
1630	373839.43	2337187.72	Картометрический метод	5.00	—
1631	373715.53	2337356.23	Картометрический метод	5.00	—
1632	373565.61	2337237.90	Картометрический метод	5.00	—
1633	373697.57	2337074.96	Картометрический метод	5.00	—
1630	373839.43	2337187.72	Картометрический метод	5.00	—
Зона1(226)	—	—	—	—	—
1634	373885.90	2337221.17	Картометрический метод	5.00	—
1635	373838.32	2337286.15	Картометрический метод	5.00	—
1636	373824.63	2337300.54	Картометрический метод	5.00	—
1637	373815.34	2337314.04	Картометрический метод	5.00	—
1638	373761.38	2337389.07	Картометрический метод	5.00	—
1639	373727.30	2337365.52	Картометрический метод	5.00	—
1640	373853.06	2337196.40	Картометрический метод	5.00	—
1634	373885.90	2337221.17	Картометрический метод	5.00	—
Зона1(227)	—	—	—	—	—
1641	372698.45	2337467.34	Картометрический метод	5.00	—
1642	372705.31	2337557.41	Картометрический метод	5.00	—
1643	372704.31	2337557.50	Аналитический метод	0.10	—
1644	372691.27	2337558.73	Аналитический метод	0.10	—
1645	372691.20	2337557.98	Аналитический метод	0.10	—
1646	372624.03	2337564.95	Аналитический метод	0.10	—
1647	372623.37	2337565.02	Аналитический метод	0.10	—
1648	372616.95	2337565.62	Аналитический метод	0.10	—
1649	372612.55	2337568.43	Аналитический метод	0.10	—
1650	372606.32	2337568.90	Аналитический метод	0.10	—
1651	372607.07	2337579.26	Аналитический метод	0.10	—
1652	372607.94	2337591.38	Аналитический метод	0.10	—

1653	372608.83	2337603.67	Аналитический метод	0.10	—
1654	372609.18	2337608.86	Аналитический метод	0.10	—
1655	372610.21	2337624.26	Аналитический метод	0.10	—
1656	372611.95	2337647.95	Аналитический метод	0.10	—
1657	372612.17	2337650.83	Аналитический метод	0.10	—
1658	372627.33	2337669.21	Аналитический метод	0.10	—
1659	372613.94	2337667.55	Аналитический метод	0.10	—
1660	372581.63	2337669.01	Аналитический метод	0.10	—
1661	372573.35	2337668.74	Аналитический метод	0.10	—
1662	372567.30	2337668.04	Аналитический метод	0.10	—
1663	372557.04	2337667.13	Аналитический метод	0.10	—
1664	372551.07	2337666.87	Аналитический метод	0.10	—
1665	372543.24	2337666.79	Аналитический метод	0.10	—
1666	372531.48	2337666.38	Аналитический метод	0.10	—
1667	372530.48	2337666.45	Картометрический метод	5.00	—
1668	372532.30	2337475.89	Картометрический метод	5.00	—
1669	372624.01	2337468.83	Картометрический метод	5.00	—
1641	372698.45	2337467.34	Картометрический метод	5.00	—
Зона1(228)	—	—	—	—	—
1670	373761.36	2337407.12	Картометрический метод	5.00	—
1671	373745.43	2337442.86	Картометрический метод	5.00	—
1672	373723.30	2337476.64	Картометрический метод	5.00	—
1673	373699.61	2337501.88	Картометрический метод	5.00	—
1674	373673.97	2337516.64	Картометрический метод	5.00	—
1675	373623.09	2337543.83	Картометрический метод	5.00	—
1676	373594.35	2337553.53	Картометрический метод	5.00	—
1677	373586.19	2337547.32	Картометрический метод	5.00	—
1678	373720.97	2337376.05	Картометрический метод	5.00	—
1670	373761.36	2337407.12	Картометрический метод	5.00	—
Зона1(229)	—	—	—	—	—
1679	374985.08	2334797.98	Картометрический метод	5.00	—
1680	375075.84	2334903.99	Аналитический метод	0.10	—
1681	375092.83	2334935.93	Картометрический метод	5.00	—
1682	375191.36	2335192.24	Картометрический метод	5.00	—
1683	375148.09	2335206.27	Картометрический метод	5.00	—
1684	375073.86	2335197.76	Картометрический метод	5.00	—
1685	374943.21	2334889.71	Картометрический метод	5.00	—
1686	374871.65	2334899.41	Картометрический метод	5.00	—
1687	374829.14	2334883.54	Картометрический метод	5.00	—
1688	374869.96	2334696.42	Картометрический метод	5.00	—
1689	374925.24	2334745.69	Картометрический метод	5.00	—
1679	374985.08	2334797.98	Картометрический метод	5.00	—
Зона1(230)	—	—	—	—	—
1690	374646.35	2335193.70	Картометрический метод	5.00	—
1691	374644.90	2335195.70	Картометрический метод	5.00	—
1692	374641.75	2335200.03	Картометрический метод	5.00	—
1693	374682.03	2335230.34	Картометрический метод	5.00	—
1694	374691.04	2335247.51	Картометрический метод	5.00	—
1695	374706.34	2335260.97	Картометрический метод	5.00	—
1696	374683.62	2335294.48	Картометрический метод	5.00	—
1697	374595.82	2335237.28	Картометрический метод	5.00	—
1698	374516.03	2335335.52	Картометрический метод	5.00	—
1699	374510.00	2335340.76	Картометрический метод	5.00	—
1700	374492.76	2335330.29	Картометрический метод	5.00	—
1701	374495.30	2335309.54	Картометрический метод	5.00	—
1702	374498.65	2335293.11	Картометрический метод	5.00	—
1703	374502.42	2335278.62	Картометрический метод	5.00	—
1704	374514.65	2335273.55	Аналитический метод	0.10	—
1705	374536.32	2335242.45	Аналитический метод	0.10	—
1706	374552.57	2335219.14	Аналитический метод	0.10	—
1707	374558.37	2335214.30	Аналитический метод	0.10	—
1708	374612.58	2335169.09	Аналитический метод	0.10	—
1690	374646.35	2335193.70	Картометрический метод	5.00	—
Зона1(231)	—	—	—	—	—
1709	375107.66	2335228.18	Картометрический метод	5.00	—
1710	375104.99	2335267.95	Картометрический метод	5.00	—
1711	375117.06	2335289.71	Картометрический метод	5.00	—

1712	375106.13	2335363.71	Картометрический метод	5.00	—
1713	375091.96	2335357.54	Картометрический метод	5.00	—
1714	375077.30	2335347.97	Картометрический метод	5.00	—
1715	375067.45	2335340.12	Картометрический метод	5.00	—
1716	375061.87	2335333.87	Картометрический метод	5.00	—
1717	375057.27	2335307.39	Картометрический метод	5.00	—
1718	374772.68	2335366.97	Картометрический метод	5.00	—
1719	374775.88	2335378.96	Картометрический метод	5.00	—
1720	375041.88	2335323.13	Картометрический метод	5.00	—
1721	375052.40	2335331.37	Картометрический метод	5.00	—
1722	375072.38	2335350.45	Картометрический метод	5.00	—
1723	375089.09	2335362.56	Картометрический метод	5.00	—
1724	375109.23	2335369.49	Картометрический метод	5.00	—
1725	375106.61	2335396.25	Картометрический метод	5.00	—
1726	375063.79	2335401.00	Картометрический метод	5.00	—
1727	374757.23	2335463.13	Картометрический метод	5.00	—
1728	374629.90	2335427.54	Картометрический метод	5.00	—
1729	374618.36	2335419.42	Картометрический метод	5.00	—
1730	374664.15	2335354.74	Картометрический метод	5.00	—
1731	374689.96	2335321.68	Картометрический метод	5.00	—
1732	374714.82	2335294.64	Картометрический метод	5.00	—
1733	374754.44	2335298.75	Картометрический метод	5.00	—
1734	374767.49	2335297.45	Картометрический метод	5.00	—
1735	375061.23	2335226.88	Картометрический метод	5.00	—
1709	375107.66	2335228.18	Картометрический метод	5.00	—
Зона1(232)	—	—	—	—	—
1736	375244.99	2335253.53	Картометрический метод	5.00	—
1737	375265.48	2335298.95	Картометрический метод	5.00	—
1738	375194.31	2335299.59	Картометрический метод	5.00	—
1739	375133.56	2335293.54	Картометрический метод	5.00	—
1740	375147.66	2335231.31	Картометрический метод	5.00	—
1741	375236.14	2335240.27	Картометрический метод	5.00	—
1736	375244.99	2335253.53	Картометрический метод	5.00	—
Зона1(233)	—	—	—	—	—
1742	374675.92	2335301.58	Картометрический метод	5.00	—
1743	374588.98	2335421.58	Картометрический метод	5.00	—
1744	374563.34	2335402.71	Картометрический метод	5.00	—
1745	374512.27	2335353.96	Картометрический метод	5.00	—
1746	374595.29	2335244.66	Картометрический метод	5.00	—
1747	374600.66	2335248.24	Картометрический метод	5.00	—
1742	374675.92	2335301.58	Картометрический метод	5.00	—
Зона1(234)	—	—	—	—	—
1748	375277.97	2335304.96	Картометрический метод	5.00	—
1749	375299.46	2335340.43	Картометрический метод	5.00	—
1750	375269.68	2335359.57	Картометрический метод	5.00	—
1751	375213.02	2335400.92	Картометрический метод	5.00	—
1752	375117.26	2335477.81	Картометрический метод	5.00	—
1753	375108.24	2335474.77	Картометрический метод	5.00	—
1754	375132.37	2335303.15	Картометрический метод	5.00	—
1755	375171.93	2335307.31	Картометрический метод	5.00	—
1756	375230.78	2335315.01	Картометрический метод	5.00	—
1748	375277.97	2335304.96	Картометрический метод	5.00	—
Зона1(235)	—	—	—	—	—
1757	374553.78	2335403.49	Картометрический метод	5.00	—
1758	374580.54	2335426.30	Картометрический метод	5.00	—
1759	374584.03	2335438.99	Картометрический метод	5.00	—
1760	374574.98	2335451.83	Картометрический метод	5.00	—
1761	374523.42	2335515.95	Картометрический метод	5.00	—
1762	374503.28	2335523.06	Картометрический метод	5.00	—
1763	374482.77	2335521.13	Картометрический метод	5.00	—
1764	374482.83	2335520.10	Аналитический метод	0.10	—
1765	374484.29	2335496.13	Аналитический метод	0.10	—
1766	374484.74	2335487.62	Аналитический метод	0.10	—
1767	374484.88	2335475.28	Аналитический метод	0.10	—
1768	374484.98	2335469.45	Аналитический метод	0.10	—
1769	374485.99	2335455.59	Аналитический метод	0.10	—
1770	374486.99	2335441.91	Аналитический метод	0.10	—

1771	374486.52	2335439.75	Аналитический метод	0.10	—
1772	374486.58	2335434.72	Аналитический метод	0.10	—
1773	374486.55	2335433.19	Аналитический метод	0.10	—
1774	374486.67	2335429.85	Аналитический метод	0.10	—
1775	374486.86	2335423.79	Аналитический метод	0.10	—
1776	374486.82	2335419.02	Аналитический метод	0.10	—
1777	374487.27	2335415.74	Аналитический метод	0.10	—
1778	374490.72	2335390.86	Аналитический метод	0.10	—
1779	374487.93	2335389.95	Аналитический метод	0.10	—
1780	374487.68	2335389.87	Картометрический метод	5.00	—
1781	374488.90	2335374.60	Аналитический метод	0.30	—
1782	374490.56	2335351.99	Картометрический метод	5.00	—
1783	374502.65	2335356.31	Картометрический метод	5.00	—
1784	374519.10	2335367.99	Картометрический метод	5.00	—
1785	374527.86	2335375.75	Картометрический метод	5.00	—
1757	374553.78	2335403.49	Картометрический метод	5.00	—
Зона1(236)	—	—	—	—	—
1786	375106.49	2335408.55	Картометрический метод	5.00	—
1787	375096.09	2335480.15	Картометрический метод	5.00	—
1788	374902.93	2335531.00	Картометрический метод	5.00	—
1789	374880.56	2335514.27	Аналитический метод	0.10	—
1790	374851.02	2335490.90	Картометрический метод	5.00	—
1791	374813.27	2335501.45	Аналитический метод	0.10	—
1792	374795.96	2335507.22	Картометрический метод	5.00	—
1793	374736.49	2335576.61	Картометрический метод	5.00	—
1794	374684.78	2335535.85	Аналитический метод	0.10	—
1795	374588.55	2335459.54	Картометрический метод	5.00	—
1796	374606.76	2335434.08	Картометрический метод	5.00	—
1797	374759.56	2335482.28	Картометрический метод	5.00	—
1786	375106.49	2335408.55	Картометрический метод	5.00	—
Зона1(237)	—	—	—	—	—
1798	374680.64	2335540.91	Картометрический метод	5.00	—
1799	374730.89	2335584.17	Картометрический метод	5.00	—
1800	374679.25	2335652.55	Картометрический метод	5.00	—
1801	374534.21	2335530.46	Картометрический метод	5.00	—
1802	374584.22	2335464.12	Картометрический метод	5.00	—
1803	374611.88	2335485.15	Картометрический метод	5.00	—
1804	374642.55	2335510.55	Картометрический метод	5.00	—
1798	374680.64	2335540.91	Картометрический метод	5.00	—
Зона1(238)	—	—	—	—	—
1805	374876.00	2335517.82	Картометрический метод	5.00	—
1806	374895.78	2335535.14	Картометрический метод	5.00	—
1807	374809.31	2335610.16	Картометрический метод	5.00	—
1808	374726.11	2335696.50	Картометрический метод	5.00	—
1809	374682.41	2335656.81	Картометрический метод	5.00	—
1810	374782.46	2335527.61	Картометрический метод	5.00	—
1811	374793.96	2335513.27	Картометрический метод	5.00	—
1812	374803.93	2335508.17	Картометрический метод	5.00	—
1813	374815.57	2335506.31	Аналитический метод	0.10	—
1814	374846.74	2335497.71	Картометрический метод	5.00	—
1815	374855.62	2335500.15	Картометрический метод	5.00	—
1816	374867.76	2335509.38	Картометрический метод	5.00	—
1805	374876.00	2335517.82	Картометрический метод	5.00	—
Зона1(239)	—	—	—	—	—
1817	374651.76	2335654.37	Картометрический метод	5.00	—
1818	374614.23	2335707.04	Картометрический метод	5.00	—
1819	374482.17	2335603.90	Картометрический метод	5.00	—
1820	374525.50	2335544.06	Картометрический метод	5.00	—
1817	374651.76	2335654.37	Картометрический метод	5.00	—
Зона1(240)	—	—	—	—	—
1821	374553.66	2335673.60	Картометрический метод	5.00	—
1822	374606.94	2335719.54	Картометрический метод	5.00	—
1823	374586.30	2335747.76	Картометрический метод	5.00	—
1824	374579.09	2335764.95	Картометрический метод	5.00	—
1825	374557.87	2335788.58	Картометрический метод	5.00	—
1826	374485.29	2335729.40	Картометрический метод	5.00	—
1827	374426.01	2335679.55	Картометрический метод	5.00	—

1828	374479.20	2335607.75	Картометрический метод	5.00	—
1829	374505.80	2335628.77	Картометрический метод	5.00	—
1830	374531.39	2335656.89	Картометрический метод	5.00	—
1831	374506.10	2335690.72	Картометрический метод	5.00	—
1832	374520.76	2335698.64	Картометрический метод	5.00	—
1833	374535.98	2335684.92	Картометрический метод	5.00	—
1834	374540.74	2335688.31	Картометрический метод	5.00	—
1821	374553.66	2335673.60	Картометрический метод	5.00	—
Зона1(241)	—	—	—	—	—
1835	374721.61	2335709.33	Картометрический метод	5.00	—
1836	374623.58	2335847.40	Картометрический метод	5.00	—
1837	374560.57	2335793.18	Картометрический метод	5.00	—
1838	374594.18	2335747.12	Картометрический метод	5.00	—
1839	374607.59	2335729.42	Картометрический метод	5.00	—
1840	374639.44	2335756.26	Картометрический метод	5.00	—
1841	374646.18	2335750.40	Картометрический метод	5.00	—
1842	374610.68	2335720.61	Картометрический метод	5.00	—
1843	374655.81	2335656.74	Картометрический метод	5.00	—
1835	374721.61	2335709.33	Картометрический метод	5.00	—
Зона1(242)	—	—	—	—	—
1844	375362.35	2335413.53	Картометрический метод	5.00	—
1845	375326.84	2335460.91	Картометрический метод	5.00	—
1846	375296.77	2335495.66	Картометрический метод	5.00	—
1847	375283.03	2335499.83	Картометрический метод	5.00	—
1848	375277.82	2335503.88	Картометрический метод	5.00	—
1849	375259.04	2335531.50	Картометрический метод	5.00	—
1850	375241.84	2335556.18	Картометрический метод	5.00	—
1851	375241.41	2335572.39	Картометрический метод	5.00	—
1852	375231.72	2335580.92	Картометрический метод	5.00	—
1853	375225.45	2335577.24	Картометрический метод	5.00	—
1854	375199.34	2335639.89	Картометрический метод	5.00	—
1855	375174.85	2335691.11	Картометрический метод	5.00	—
1856	375142.75	2335729.12	Картометрический метод	5.00	—
1857	375105.79	2335765.35	Картометрический метод	5.00	—
1858	375093.54	2335784.38	Картометрический метод	5.00	—
1859	375067.01	2335795.33	Картометрический метод	5.00	—
1860	374999.02	2335742.32	Картометрический метод	5.00	—
1861	375152.15	2335531.95	Картометрический метод	5.00	—
1862	375188.23	2335487.19	Картометрический метод	5.00	—
1863	375288.31	2335376.41	Картометрический метод	5.00	—
1864	375304.78	2335364.86	Картометрический метод	5.00	—
1844	375362.35	2335413.53	Картометрический метод	5.00	—
Зона1(243)	—	—	—	—	—
1865	375416.45	2335418.88	Картометрический метод	5.00	—
1866	375437.16	2335449.95	Картометрический метод	5.00	—
1867	375325.79	2335579.68	Картометрический метод	5.00	—
1868	375290.73	2335609.76	Картометрический метод	5.00	—
1869	375263.06	2335630.22	Картометрический метод	5.00	—
1870	375257.84	2335634.85	Картометрический метод	5.00	—
1871	375246.88	2335627.10	Картометрический метод	5.00	—
1872	375221.43	2335609.00	Картометрический метод	5.00	—
1873	375242.05	2335572.80	Картометрический метод	5.00	—
1874	375247.54	2335549.32	Картометрический метод	5.00	—
1875	375260.29	2335533.11	Картометрический метод	5.00	—
1876	375278.54	2335504.43	Картометрический метод	5.00	—
1877	375296.53	2335516.21	Картометрический метод	5.00	—
1878	375342.38	2335455.54	Картометрический метод	5.00	—
1879	375388.35	2335400.48	Картометрический метод	5.00	—
1865	375416.45	2335418.88	Картометрический метод	5.00	—
Зона1(244)	—	—	—	—	—
1880	375155.22	2335484.29	Картометрический метод	5.00	—
1881	375109.89	2335550.16	Картометрический метод	5.00	—
1882	375028.24	2335674.86	Картометрический метод	5.00	—
1883	374963.54	2335749.04	Картометрический метод	5.00	—
1884	374919.65	2335722.37	Картометрический метод	5.00	—
1885	374836.89	2335700.07	Картометрический метод	5.00	—
1886	374792.66	2335665.77	Картометрический метод	5.00	—

1887	374832.49	2335617.31	Картометрический метод	5.00	—
1888	374908.57	2335554.47	Картометрический метод	5.00	—
1889	374963.85	2335539.26	Картометрический метод	5.00	—
1890	375035.00	2335513.93	Картометрический метод	5.00	—
1891	375145.02	2335476.88	Картометрический метод	5.00	—
1880	375155.22	2335484.29	Картометрический метод	5.00	—
Зона1(245)	—	—	—	—	—
1892	375475.97	2335601.91	Картометрический метод	5.00	—
1893	375489.50	2335617.72	Картометрический метод	5.00	—
1894	375507.82	2335656.45	Картометрический метод	5.00	—
1895	375454.16	2335700.21	Картометрический метод	5.00	—
1896	375429.20	2335726.37	Картометрический метод	5.00	—
1897	375400.97	2335760.47	Картометрический метод	5.00	—
1898	375362.71	2335825.82	Картометрический метод	5.00	—
1899	375316.43	2335832.32	Картометрический метод	5.00	—
1900	375297.05	2335833.79	Картометрический метод	5.00	—
1901	375240.99	2335870.23	Картометрический метод	5.00	—
1902	375210.99	2335835.49	Картометрический метод	5.00	—
1903	375196.97	2335838.98	Картометрический метод	5.00	—
1904	375157.72	2335869.43	Картометрический метод	5.00	—
1905	375128.61	2335841.43	Картометрический метод	5.00	—
1906	375116.28	2335828.60	Картометрический метод	5.00	—
1907	375147.13	2335803.34	Картометрический метод	5.00	—
1908	375157.38	2335807.62	Картометрический метод	5.00	—
1909	375200.28	2335756.35	Картометрический метод	5.00	—
1910	375236.13	2335722.16	Картометрический метод	5.00	—
1911	375285.50	2335686.03	Картометрический метод	5.00	—
1912	375347.43	2335638.70	Картометрический метод	5.00	—
1913	375445.58	2335567.68	Картометрический метод	5.00	—
1914	375460.47	2335589.14	Картометрический метод	5.00	—
1892	375475.97	2335601.91	Картометрический метод	5.00	—
Зона1(246)	—	—	—	—	—
1915	375478.57	2335720.87	Картометрический метод	5.00	—
1916	375470.05	2335740.66	Картометрический метод	5.00	—
1917	375455.21	2335782.02	Картометрический метод	5.00	—
1918	375446.05	2335804.45	Картометрический метод	5.00	—
1919	375392.12	2335850.53	Картометрический метод	5.00	—
1920	375379.23	2335846.15	Картометрический метод	5.00	—
1921	375369.76	2335827.62	Картометрический метод	5.00	—
1922	375414.81	2335755.78	Картометрический метод	5.00	—
1923	375435.17	2335725.67	Картометрический метод	5.00	—
1924	375462.10	2335722.51	Картометрический метод	5.00	—
1915	375478.57	2335720.87	Картометрический метод	5.00	—
Зона1(247)	—	—	—	—	—
1925	375024.65	2335768.58	Картометрический метод	5.00	—
1926	375055.51	2335792.97	Картометрический метод	5.00	—
1927	375050.80	2335816.99	Картометрический метод	5.00	—
1928	375043.56	2335826.66	Картометрический метод	5.00	—
1929	375036.12	2335820.98	Картометрический метод	5.00	—
1930	375005.22	2335865.62	Картометрический метод	5.00	—
1931	374933.78	2335976.52	Картометрический метод	5.00	—
1932	374919.17	2335993.73	Картометрический метод	5.00	—
1933	374880.17	2336033.12	Картометрический метод	5.00	—
1934	374856.65	2336053.96	Картометрический метод	5.00	—
1935	374793.61	2335998.32	Картометрический метод	5.00	—
1936	374815.26	2335969.36	Картометрический метод	5.00	—
1937	374992.92	2335746.14	Картометрический метод	5.00	—
1938	375001.99	2335752.66	Картометрический метод	5.00	—
1925	375024.65	2335768.58	Картометрический метод	5.00	—
Зона1(248)	—	—	—	—	—
1939	375480.78	2335845.32	Картометрический метод	5.00	—
1940	375508.17	2335879.30	Картометрический метод	5.00	—
1941	375475.49	2335896.11	Картометрический метод	5.00	—
1942	375428.24	2335920.23	Картометрический метод	5.00	—
1943	375383.03	2335943.31	Картометрический метод	5.00	—
1944	375257.78	2336007.23	Картометрический метод	5.00	—
1945	375215.07	2335991.79	Картометрический метод	5.00	—

1946	375133.89	2336011.89	Картометрический метод	5.00	—
1947	375030.48	2336015.85	Картометрический метод	5.00	—
1948	375007.29	2336016.73	Картометрический метод	5.00	—
1949	374973.20	2336018.23	Картометрический метод	5.00	—
1950	374997.04	2335992.68	Картометрический метод	5.00	—
1951	375013.62	2335981.42	Картометрический метод	5.00	—
1952	375049.34	2335961.80	Картометрический метод	5.00	—
1953	375076.42	2335942.92	Картометрический метод	5.00	—
1954	375125.02	2335907.03	Картометрический метод	5.00	—
1955	375155.99	2335881.19	Картометрический метод	5.00	—
1956	375205.60	2335838.77	Картометрический метод	5.00	—
1957	375238.04	2335877.14	Картометрический метод	5.00	—
1958	375233.57	2335880.86	Картометрический метод	5.00	—
1959	375165.11	2335928.81	Картометрический метод	5.00	—
1960	375170.41	2335927.54	Картометрический метод	5.00	—
1961	375284.77	2335851.14	Картометрический метод	5.00	—
1962	375317.59	2335834.47	Картометрический метод	5.00	—
1963	375352.82	2335828.78	Картометрический метод	5.00	—
1964	375364.64	2335829.00	Картометрический метод	5.00	—
1965	375374.37	2335850.49	Картометрический метод	5.00	—
1966	375371.36	2335865.11	Картометрический метод	5.00	—
1967	375354.96	2335879.62	Картометрический метод	5.00	—
1968	375314.89	2335911.58	Картометрический метод	5.00	—
1969	375215.32	2335955.39	Картометрический метод	5.00	—
1970	375217.99	2335959.14	Картометрический метод	5.00	—
1971	375315.63	2335916.20	Картометрический метод	5.00	—
1972	375338.87	2335902.22	Картометрический метод	5.00	—
1973	375381.42	2335878.37	Картометрический метод	5.00	—
1974	375424.57	2335836.54	Картометрический метод	5.00	—
1975	375452.59	2335810.58	Картометрический метод	5.00	—
1939	375480.78	2335845.32	Картометрический метод	5.00	—
Зона1(249)	—	—	—	—	—
1976	375098.09	2335842.43	Картометрический метод	5.00	—
1977	375135.22	2335893.36	Картометрический метод	5.00	—
1978	375075.91	2335941.94	Картометрический метод	5.00	—
1979	375057.59	2335954.89	Картометрический метод	5.00	—
1980	375048.27	2335959.40	Картометрический метод	5.00	—
1981	375017.19	2335975.72	Картометрический метод	5.00	—
1982	375025.48	2335951.21	Картометрический метод	5.00	—
1983	375027.77	2335936.37	Картометрический метод	5.00	—
1984	375054.72	2335894.38	Картометрический метод	5.00	—
1985	375073.43	2335863.43	Картометрический метод	5.00	—
1976	375098.09	2335842.43	Картометрический метод	5.00	—
Зона1(250)	—	—	—	—	—
1986	374689.12	2335911.41	Картометрический метод	5.00	—
1987	374775.96	2335982.26	Картометрический метод	5.00	—
1988	374618.83	2336186.32	Картометрический метод	5.00	—
1989	374533.59	2336119.05	Картометрический метод	5.00	—
1990	374571.97	2336070.86	Картометрический метод	5.00	—
1991	374600.45	2336093.04	Картометрический метод	5.00	—
1992	374614.53	2336078.84	Картометрический метод	5.00	—
1993	374641.08	2336046.79	Картометрический метод	5.00	—
1994	374700.86	2335977.30	Картометрический метод	5.00	—
1995	374693.69	2335972.20	Картометрический метод	5.00	—
1996	374662.64	2336010.15	Картометрический метод	5.00	—
1997	374611.33	2336075.14	Картометрический метод	5.00	—
1998	374600.99	2336082.99	Картометрический метод	5.00	—
1999	374573.37	2336064.18	Картометрический метод	5.00	—
2000	374530.37	2336116.47	Картометрический метод	5.00	—
2001	374496.43	2336088.41	Картометрический метод	5.00	—
2002	374535.71	2336038.64	Картометрический метод	5.00	—
2003	374654.92	2335885.53	Картометрический метод	5.00	—
2004	374679.65	2335904.39	Картометрический метод	5.00	—
1986	374689.12	2335911.41	Картометрический метод	5.00	—
Зона1(251)	—	—	—	—	—
2005	374815.05	2336024.23	Картометрический метод	5.00	—
2006	374845.63	2336051.68	Картометрический метод	5.00	—

2007	374836.70	2336083.19	Картометрический метод	5.00	—
2008	374822.79	2336095.33	Картометрический метод	5.00	—
2009	374807.30	2336130.30	Картометрический метод	5.00	—
2010	374814.08	2336145.47	Картометрический метод	5.00	—
2011	374809.05	2336188.62	Картометрический метод	5.00	—
2012	374804.40	2336202.80	Картометрический метод	5.00	—
2013	374792.34	2336229.52	Картометрический метод	5.00	—
2014	374772.76	2336302.42	Картометрический метод	5.00	—
2015	374767.02	2336324.03	Картометрический метод	5.00	—
2016	374756.99	2336340.20	Картометрический метод	5.00	—
2017	374756.76	2336349.37	Картометрический метод	5.00	—
2018	374758.38	2336353.56	Картометрический метод	5.00	—
2019	374754.63	2336367.41	Картометрический метод	5.00	—
2020	374732.64	2336369.08	Картометрический метод	5.00	—
2021	374700.83	2336354.86	Картометрический метод	5.00	—
2022	374683.10	2336265.38	Картометрический метод	5.00	—
2023	374687.70	2336251.91	Картометрический метод	5.00	—
2024	374676.06	2336238.74	Картометрический метод	5.00	—
2025	374633.70	2336202.18	Картометрический метод	5.00	—
2026	374789.09	2336004.87	Картометрический метод	5.00	—
2005	374815.05	2336024.23	Картометрический метод	5.00	—
Зона1(252)	—	—	—	—	—
2027	374952.29	2335758.50	Картометрический метод	5.00	—
2028	374896.10	2335823.38	Картометрический метод	5.00	—
2029	374784.43	2335970.24	Картометрический метод	5.00	—
2030	374727.26	2335926.27	Картометрический метод	5.00	—
2031	374883.31	2335729.11	Картометрический метод	5.00	—
2032	374911.42	2335734.20	Картометрический метод	5.00	—
2027	374952.29	2335758.50	Картометрический метод	5.00	—
Зона1(253)	—	—	—	—	—
2033	374873.08	2335725.49	Картометрический метод	5.00	—
2034	374825.80	2335781.50	Картометрический метод	5.00	—
2035	374717.55	2335917.82	Картометрический метод	5.00	—
2036	374645.64	2335859.34	Картометрический метод	5.00	—
2037	374783.14	2335674.43	Картометрический метод	5.00	—
2038	374831.60	2335711.60	Картометрический метод	5.00	—
2033	374873.08	2335725.49	Картометрический метод	5.00	—
Зона1(254)	—	—	—	—	—
2039	374597.13	2335848.50	Картометрический метод	5.00	—
2040	374630.76	2335881.21	Картометрический метод	5.00	—
2041	374475.22	2336073.09	Картометрический метод	5.00	—
2042	374259.98	2335904.32	Картометрический метод	5.00	—
2043	374412.68	2335696.87	Картометрический метод	5.00	—
2044	374482.50	2335745.48	Картометрический метод	5.00	—
2039	374597.13	2335848.50	Картометрический метод	5.00	—
Зона1(255)	—	—	—	—	—
2045	374520.63	2336144.21	Картометрический метод	5.00	—
2046	374600.24	2336208.74	Картометрический метод	5.00	—
2047	374499.88	2336336.51	Картометрический метод	5.00	—
2048	374376.97	2336239.84	Картометрический метод	5.00	—
2049	374478.32	2336113.42	Картометрический метод	5.00	—
2045	374520.63	2336144.21	Картометрический метод	5.00	—
Зона1(256)	—	—	—	—	—
2050	374678.26	2336269.48	Картометрический метод	5.00	—
2051	374675.91	2336312.26	Картометрический метод	5.00	—
2052	374683.84	2336341.53	Картометрический метод	5.00	—
2053	374694.04	2336360.72	Картометрический метод	5.00	—
2054	374710.56	2336365.40	Картометрический метод	5.00	—
2055	374733.45	2336374.76	Картометрический метод	5.00	—
2056	374760.80	2336395.52	Картометрический метод	5.00	—
2057	374688.83	2336487.14	Картометрический метод	5.00	—
2058	374517.62	2336350.31	Картометрический метод	5.00	—
2059	374618.66	2336221.69	Картометрический метод	5.00	—
2060	374642.54	2336238.36	Картометрический метод	5.00	—
2050	374678.26	2336269.48	Картометрический метод	5.00	—
Зона1(257)	—	—	—	—	—
2061	374958.47	2336445.65	Картометрический метод	5.00	—

2062	374978.06	2336458.84	Картометрический метод	5.00	—
2063	374978.46	2336510.71	Картометрический метод	5.00	—
2064	374959.77	2336557.54	Картометрический метод	5.00	—
2065	374933.81	2336538.98	Картометрический метод	5.00	—
2066	374823.93	2336452.09	Картометрический метод	5.00	—
2067	374856.87	2336413.49	Картометрический метод	5.00	—
2061	374958.47	2336445.65	Картометрический метод	5.00	—
Зона1(258)	—	—	—	—	—
2068	374955.73	2336562.16	Картометрический метод	5.00	—
2069	374962.12	2336567.38	Картометрический метод	5.00	—
2070	374963.29	2336583.39	Картометрический метод	5.00	—
2071	374949.43	2336616.06	Картометрический метод	5.00	—
2072	374918.10	2336665.50	Картометрический метод	5.00	—
2073	374913.53	2336668.81	Картометрический метод	5.00	—
2074	374707.03	2336500.85	Картометрический метод	5.00	—
2075	374770.00	2336417.53	Картометрический метод	5.00	—
2076	374820.22	2336457.97	Картометрический метод	5.00	—
2077	374951.31	2336567.58	Картометрический метод	5.00	—
2068	374955.73	2336562.16	Картометрический метод	5.00	—
Зона1(259)	—	—	—	—	—
2078	374896.39	2336678.38	Картометрический метод	5.00	—
2079	374897.03	2336683.01	Картометрический метод	5.00	—
2080	374876.33	2336710.71	Картометрический метод	5.00	—
2081	374850.23	2336743.25	Картометрический метод	5.00	—
2082	374834.77	2336765.54	Картометрический метод	5.00	—
2083	374822.51	2336787.21	Аналитический метод	0.10	—
2084	374811.04	2336801.15	Аналитический метод	0.10	—
2085	374784.43	2336825.71	Картометрический метод	5.00	—
2086	374577.98	2336661.82	Картометрический метод	5.00	—
2087	374689.06	2336515.41	Картометрический метод	5.00	—
2078	374896.39	2336678.38	Картометрический метод	5.00	—
Зона1(260)	—	—	—	—	—
2088	374768.92	2336834.58	Картометрический метод	5.00	—
2089	374752.59	2336840.83	Картометрический метод	5.00	—
2090	374727.16	2336843.91	Картометрический метод	5.00	—
2091	374673.64	2336838.51	Картометрический метод	5.00	—
2092	374634.81	2336830.22	Картометрический метод	5.00	—
2093	374625.41	2336825.74	Картометрический метод	5.00	—
2094	374605.83	2336811.02	Аналитический метод	0.10	—
2095	374537.61	2336754.17	Аналитический метод	0.20	—
2096	374520.09	2336740.06	Аналитический метод	0.20	—
2097	374515.95	2336736.44	Картометрический метод	5.00	—
2098	374524.36	2336727.23	Картометрический метод	5.00	—
2099	374568.56	2336673.56	Картометрический метод	5.00	—
2088	374768.92	2336834.58	Картометрический метод	5.00	—
Зона1(261)	—	—	—	—	—
2100	374480.19	2336848.12	Картометрический метод	5.00	—
2101	374498.37	2336863.57	Картометрический метод	5.00	—
2102	374509.36	2336873.24	Картометрический метод	5.00	—
2103	374487.52	2336897.12	Картометрический метод	5.00	—
2104	374467.57	2336919.17	Картометрический метод	5.00	—
2105	374449.85	2336938.54	Картометрический метод	5.00	—
2106	374407.98	2336967.45	Картометрический метод	5.00	—
2107	374391.80	2336934.08	Картометрический метод	5.00	—
2108	374385.27	2336904.53	Картометрический метод	5.00	—
2109	374385.10	2336896.98	Картометрический метод	5.00	—
2110	374419.75	2336851.36	Картометрический метод	5.00	—
2111	374443.01	2336816.81	Картометрический метод	5.00	—
2112	374454.40	2336825.53	Картометрический метод	5.00	—
2100	374480.19	2336848.12	Картометрический метод	5.00	—
Зона1(262)	—	—	—	—	—
2113	374396.81	2336846.39	Картометрический метод	5.00	—
2114	374409.70	2336854.31	Картометрический метод	5.00	—
2115	374405.35	2336861.17	Картометрический метод	5.00	—
2116	374392.31	2336878.68	Аналитический метод	0.10	—
2117	374379.96	2336895.33	Аналитический метод	0.20	—
2118	374372.44	2336890.99	Аналитический метод	0.10	—

2119	374370.25	2336888.80	Аналитический метод	0.10	—
2120	374350.24	2336871.91	Аналитический метод	0.10	—
2121	374361.65	2336854.31	Аналитический метод	0.10	—
2122	374366.21	2336843.86	Аналитический метод	0.10	—
2123	374368.64	2336835.47	Картометрический метод	5.00	—
2113	374396.81	2336846.39	Картометрический метод	5.00	—
Зона1(263)	—	—	—	—	—
2124	374975.08	2336035.12	Картометрический метод	5.00	—
2125	375037.12	2336160.40	Картометрический метод	5.00	—
2126	375117.39	2336392.93	Картометрический метод	5.00	—
2127	375087.92	2336604.35	Картометрический метод	5.00	—
2128	374920.35	2336796.58	Картометрический метод	5.00	—
2129	374882.89	2336765.76	Картометрический метод	5.00	—
2130	374950.26	2336678.82	Картометрический метод	5.00	—
2131	375004.42	2336607.66	Картометрический метод	5.00	—
2132	375025.53	2336538.85	Картометрический метод	5.00	—
2133	375037.67	2336481.99	Картометрический метод	5.00	—
2134	375036.44	2336375.48	Картометрический метод	5.00	—
2135	375071.52	2336372.11	Картометрический метод	5.00	—
2136	375061.71	2336325.69	Картометрический метод	5.00	—
2137	375036.47	2336262.20	Картометрический метод	5.00	—
2138	375006.33	2336190.96	Картометрический метод	5.00	—
2139	374986.37	2336161.07	Картометрический метод	5.00	—
2140	374980.54	2336147.63	Картометрический метод	5.00	—
2141	374972.28	2336113.47	Картометрический метод	5.00	—
2142	374957.94	2336091.91	Картометрический метод	5.00	—
2143	374945.09	2336072.58	Картометрический метод	5.00	—
2144	374925.26	2336052.75	Картометрический метод	5.00	—
2145	374949.53	2336028.61	Картометрический метод	5.00	—
2124	374975.08	2336035.12	Картометрический метод	5.00	—
Зона1(264)	—	—	—	—	—
2146	374968.68	2336113.81	Картометрический метод	5.00	—
2147	374983.47	2336162.66	Картометрический метод	5.00	—
2148	374991.07	2336170.13	Картометрический метод	5.00	—
2149	375003.45	2336191.92	Картометрический метод	5.00	—
2150	375034.84	2336264.15	Картометрический метод	5.00	—
2151	375059.28	2336327.86	Картометрический метод	5.00	—
2152	375065.45	2336358.20	Картометрический метод	5.00	—
2153	375063.36	2336369.58	Картометрический метод	5.00	—
2154	375027.69	2336373.65	Картометрический метод	5.00	—
2155	374992.73	2336308.74	Картометрический метод	5.00	—
2156	374974.29	2336308.74	Картометрический метод	5.00	—
2157	374947.80	2336253.57	Картометрический метод	5.00	—
2158	374917.11	2336170.91	Картометрический метод	5.00	—
2159	374911.24	2336151.90	Картометрический метод	5.00	—
2160	374904.70	2336133.21	Картометрический метод	5.00	—
2161	374921.37	2336105.40	Картометрический метод	5.00	—
2162	374943.28	2336077.43	Картометрический метод	5.00	—
2163	374954.60	2336090.24	Картометрический метод	5.00	—
2146	374968.68	2336113.81	Картометрический метод	5.00	—
Зона1(265)	—	—	—	—	—
2164	374902.19	2336182.56	Картометрический метод	5.00	—
2165	374926.40	2336229.62	Картометрический метод	5.00	—
2166	374962.36	2336312.33	Картометрический метод	5.00	—
2167	374912.16	2336333.37	Картометрический метод	5.00	—
2168	374905.05	2336319.63	Картометрический метод	5.00	—
2169	374859.14	2336336.66	Картометрический метод	5.00	—
2170	374841.99	2336297.03	Картометрический метод	5.00	—
2171	374850.19	2336277.42	Картометрический метод	5.00	—
2172	374848.29	2336241.15	Картометрический метод	5.00	—
2173	374852.65	2336210.68	Картометрический метод	5.00	—
2174	374866.02	2336185.10	Картометрический метод	5.00	—
2175	374893.38	2336166.52	Картометрический метод	5.00	—
2164	374902.19	2336182.56	Картометрический метод	5.00	—
Зона1(266)	—	—	—	—	—
2176	375143.06	2336601.57	Картометрический метод	5.00	—
2177	375167.12	2336620.39	Картометрический метод	5.00	—

2178	375158.82	2336632.82	Картометрический метод	5.00	—
2179	375129.48	2336663.55	Картометрический метод	5.00	—
2180	375090.57	2336697.19	Картометрический метод	5.00	—
2181	375025.33	2336767.87	Картометрический метод	5.00	—
2182	374925.12	2336857.20	Картометрический метод	5.00	—
2183	374911.14	2336840.11	Картометрический метод	5.00	—
2184	375103.87	2336643.86	Картометрический метод	5.00	—
2185	375093.92	2336635.52	Картометрический метод	5.00	—
2186	375118.05	2336608.21	Картометрический метод	5.00	—
2187	375132.64	2336591.69	Картометрический метод	5.00	—
2176	375143.06	2336601.57	Картометрический метод	5.00	—
Зона1(267)	—	—	—	—	—
2188	374705.29	2336874.21	Картометрический метод	5.00	—
2189	374723.17	2336945.37	Картометрический метод	5.00	—
2190	374662.61	2336958.77	Картометрический метод	5.00	—
2191	374614.88	2336980.42	Картометрический метод	5.00	—
2192	374515.92	2337041.81	Картометрический метод	5.00	—
2193	374471.44	2337062.60	Картометрический метод	5.00	—
2194	374448.17	2337003.58	Картометрический метод	5.00	—
2195	374537.77	2336899.43	Картометрический метод	5.00	—
2196	374568.70	2336885.89	Картометрический метод	5.00	—
2197	374648.50	2336873.82	Картометрический метод	5.00	—
2188	374705.29	2336874.21	Картометрический метод	5.00	—
Зона1(268)	—	—	—	—	—
2198	374752.66	2336995.15	Картометрический метод	5.00	—
2199	374783.50	2337052.14	Картометрический метод	5.00	—
2200	374782.86	2337062.16	Картометрический метод	5.00	—
2201	374772.48	2337068.93	Картометрический метод	5.00	—
2202	374754.58	2337067.48	Картометрический метод	5.00	—
2203	374673.11	2337092.57	Картометрический метод	5.00	—
2204	374654.62	2337101.29	Картометрический метод	5.00	—
2205	374635.39	2337101.63	Картометрический метод	5.00	—
2206	374587.32	2337048.09	Картометрический метод	5.00	—
2207	374573.39	2337018.13	Картометрический метод	5.00	—
2208	374585.31	2337008.57	Картометрический метод	5.00	—
2209	374627.62	2336980.50	Картометрический метод	5.00	—
2210	374665.11	2336962.09	Картометрический метод	5.00	—
2211	374688.32	2336958.28	Картометрический метод	5.00	—
2212	374733.57	2336964.07	Картометрический метод	5.00	—
2198	374752.66	2336995.15	Картометрический метод	5.00	—
Зона1(269)	—	—	—	—	—
2213	374421.08	2337001.01	Картометрический метод	5.00	—
2214	374450.21	2337069.76	Картометрический метод	5.00	—
2215	374335.64	2337116.75	Картометрический метод	5.00	—
2216	374324.53	2337117.88	Картометрический метод	5.00	—
2217	374298.49	2337114.76	Картометрический метод	5.00	—
2218	374282.83	2337107.43	Картометрический метод	5.00	—
2219	374277.77	2337108.20	Картометрический метод	5.00	—
2220	374245.64	2337064.63	Картометрический метод	5.00	—
2213	374421.08	2337001.01	Картометрический метод	5.00	—
Зона1(270)	—	—	—	—	—
2221	374620.61	2337088.68	Картометрический метод	5.00	—
2222	374611.74	2337099.28	Картометрический метод	5.00	—
2223	374614.78	2337107.04	Картометрический метод	5.00	—
2224	374592.81	2337116.14	Картометрический метод	5.00	—
2225	374571.48	2337113.04	Картометрический метод	5.00	—
2226	374561.29	2337108.34	Картометрический метод	5.00	—
2227	374556.55	2337098.16	Картометрический метод	5.00	—
2228	374553.34	2337072.49	Картометрический метод	5.00	—
2229	374542.17	2337047.03	Картометрический метод	5.00	—
2230	374561.04	2337036.96	Картометрический метод	5.00	—
2221	374620.61	2337088.68	Картометрический метод	5.00	—
Зона1(271)	—	—	—	—	—
2231	374239.92	2337067.94	Картометрический метод	5.00	—
2232	374272.72	2337113.25	Картометрический метод	5.00	—
2233	374262.62	2337117.52	Картометрический метод	5.00	—
2234	374241.65	2337122.57	Картометрический метод	5.00	—

2235	374212.13	2337124.13	Картометрический метод	5.00	—
2236	374202.03	2337122.19	Картометрический метод	5.00	—
2237	374190.48	2337096.21	Картометрический метод	5.00	—
2231	374239.92	2337067.94	Картометрический метод	5.00	—
Зона1(272)	—	—	—	—	—
2238	374803.90	2337077.52	Картометрический метод	5.00	—
2239	374821.90	2337102.77	Картометрический метод	5.00	—
2240	374797.07	2337120.48	Картометрический метод	5.00	—
2241	374796.77	2337156.01	Картометрический метод	5.00	—
2242	374763.43	2337186.34	Картометрический метод	5.00	—
2243	374728.10	2337139.52	Картометрический метод	5.00	—
2244	374707.91	2337096.19	Картометрический метод	5.00	—
2245	374754.12	2337070.90	Картометрический метод	5.00	—
2246	374772.54	2337077.63	Картометрический метод	5.00	—
2247	374782.26	2337092.97	Картометрический метод	5.00	—
2238	374803.90	2337077.52	Картометрический метод	5.00	—
Зона1(273)	—	—	—	—	—
2248	374455.65	2337084.12	Картометрический метод	5.00	—
2249	374511.08	2337195.52	Картометрический метод	5.00	—
2250	374485.18	2337221.22	Картометрический метод	5.00	—
2251	374475.86	2337235.98	Картометрический метод	5.00	—
2252	374471.97	2337240.00	Картометрический метод	5.00	—
2253	374459.06	2337253.40	Картометрический метод	5.00	—
2254	374427.69	2337265.10	Картометрический метод	5.00	—
2255	374320.89	2337201.80	Картометрический метод	5.00	—
2256	374209.80	2337136.16	Картометрический метод	5.00	—
2257	374206.69	2337130.34	Картометрический метод	5.00	—
2258	374224.56	2337129.56	Картометрический метод	5.00	—
2259	374240.31	2337127.27	Картометрический метод	5.00	—
2260	374244.37	2337127.61	Картометрический метод	5.00	—
2261	374274.66	2337119.07	Картометрический метод	5.00	—
2262	374307.49	2337124.39	Аналитический метод	0.10	—
2263	374333.31	2337129.56	Картометрический метод	5.00	—
2248	374455.65	2337084.12	Картометрический метод	5.00	—
Зона1(274)	—	—	—	—	—
2264	374720.43	2337130.86	Картометрический метод	5.00	—
2265	374716.49	2337133.45	Картометрический метод	5.00	—
2266	374760.01	2337189.68	Картометрический метод	5.00	—
2267	374733.97	2337219.91	Картометрический метод	5.00	—
2268	374701.19	2337203.74	Картометрический метод	5.00	—
2269	374664.54	2337170.77	Картометрический метод	5.00	—
2270	374651.36	2337156.40	Картометрический метод	5.00	—
2271	374655.44	2337134.27	Картометрический метод	5.00	—
2272	374669.01	2337120.00	Картометрический метод	5.00	—
2273	374669.88	2337111.22	Картометрический метод	5.00	—
2274	374678.64	2337100.85	Картометрический метод	5.00	—
2275	374702.23	2337090.67	Картометрический метод	5.00	—
2264	374720.43	2337130.86	Картометрический метод	5.00	—
Зона1(275)	—	—	—	—	—
2276	374205.24	2337186.18	Картометрический метод	5.00	—
2277	374240.20	2337225.02	Картометрический метод	5.00	—
2278	374260.79	2337249.68	Картометрический метод	5.00	—
2279	374263.08	2337259.61	Картометрический метод	5.00	—
2280	374223.69	2337302.69	Картометрический метод	5.00	—
2281	374185.52	2337348.04	Картометрический метод	5.00	—
2282	374163.27	2337377.45	Картометрический метод	5.00	—
2283	374150.77	2337387.97	Картометрический метод	5.00	—
2284	374132.30	2337398.08	Картометрический метод	5.00	—
2285	374122.22	2337400.27	Картометрический метод	5.00	—
2286	374116.79	2337398.33	Картометрический метод	5.00	—
2287	373939.09	2337249.57	Картометрический метод	5.00	—
2288	373971.33	2337226.28	Картометрический метод	5.00	—
2289	374085.11	2337156.83	Картометрический метод	5.00	—
2290	374137.95	2337129.17	Картометрический метод	5.00	—
2291	374146.15	2337126.02	Картометрический метод	5.00	—
2292	374174.70	2337127.09	Картометрический метод	5.00	—
2293	374175.72	2337128.30	Картометрический метод	5.00	—

2294	374176.10	2337140.54	Картометрический метод	5.00	—
2295	374179.99	2337152.58	Картометрический метод	5.00	—
2276	374205.24	2337186.18	Картометрический метод	5.00	—
Зона1(276)	—	—	—	—	—
2296	374833.37	2337210.47	Картометрический метод	5.00	—
2297	374844.97	2337235.86	Картометрический метод	5.00	—
2298	374860.12	2337256.19	Картометрический метод	5.00	—
2299	374857.77	2337258.96	Картометрический метод	5.00	—
2300	374883.31	2337285.34	Картометрический метод	5.00	—
2301	374906.72	2337315.74	Картометрический метод	5.00	—
2302	374881.59	2337346.37	Картометрический метод	5.00	—
2303	374824.46	2337294.95	Картометрический метод	5.00	—
2304	374797.05	2337266.96	Картометрический метод	5.00	—
2305	374781.59	2337256.74	Картометрический метод	5.00	—
2306	374738.32	2337320.33	Картометрический метод	5.00	—
2307	374768.84	2337184.79	Картометрический метод	5.00	—
2308	374796.00	2337158.89	Картометрический метод	5.00	—
2296	374833.37	2337210.47	Картометрический метод	5.00	—
Зона1(277)	—	—	—	—	—
2309	374759.38	2337249.38	Картометрический метод	5.00	—
2310	374788.50	2337273.46	Картометрический метод	5.00	—
2311	374811.94	2337309.16	Картометрический метод	5.00	—
2312	374798.87	2337322.99	Картометрический метод	5.00	—
2313	374803.46	2337334.44	Картометрический метод	5.00	—
2314	374791.61	2337368.03	Картометрический метод	5.00	—
2315	374767.91	2337352.69	Картометрический метод	5.00	—
2316	374742.87	2337349.00	Картометрический метод	5.00	—
2317	374705.29	2337355.58	Картометрический метод	5.00	—
2318	374693.83	2337351.62	Картометрический метод	5.00	—
2319	374673.83	2337340.17	Картометрический метод	5.00	—
2320	374651.70	2337316.28	Картометрический метод	5.00	—
2321	374643.65	2337303.56	Картометрический метод	5.00	—
2322	374633.01	2337261.55	Картометрический метод	5.00	—
2323	374637.79	2337250.19	Картометрический метод	5.00	—
2324	374686.78	2337280.04	Картометрический метод	5.00	—
2325	374716.32	2337279.87	Картометрический метод	5.00	—
2326	374726.08	2337284.51	Картометрический метод	5.00	—
2327	374727.86	2337280.93	Картометрический метод	5.00	—
2328	374718.26	2337274.73	Картометрический метод	5.00	—
2329	374689.12	2337274.89	Картометрический метод	5.00	—
2330	374649.23	2337249.57	Картометрический метод	5.00	—
2331	374610.13	2337232.78	Картометрический метод	5.00	—
2332	374599.45	2337228.90	Картометрический метод	5.00	—
2333	374573.83	2337215.11	Картометрический метод	5.00	—
2334	374555.77	2337203.07	Картометрический метод	5.00	—
2335	374551.57	2337199.46	Картометрический метод	5.00	—
2336	374566.20	2337185.04	Картометрический метод	5.00	—
2337	374570.71	2337185.20	Картометрический метод	5.00	—
2338	374600.09	2337194.37	Аналитический метод	0.20	—
2339	374634.21	2337208.50	Картометрический метод	5.00	—
2340	374672.08	2337210.45	Картометрический метод	5.00	—
2341	374697.13	2337215.30	Картометрический метод	5.00	—
2342	374729.08	2337228.80	Картометрический метод	5.00	—
2309	374759.38	2337249.38	Картометрический метод	5.00	—
Зона1(278)	—	—	—	—	—
2343	374622.71	2337260.88	Картометрический метод	5.00	—
2344	374629.61	2337278.55	Картометрический метод	5.00	—
2345	374636.66	2337305.38	Картометрический метод	5.00	—
2346	374646.81	2337322.33	Картометрический метод	5.00	—
2347	374669.62	2337346.76	Картометрический метод	5.00	—
2348	374704.94	2337371.07	Картометрический метод	5.00	—
2349	374676.72	2337403.18	Картометрический метод	5.00	—
2350	374608.03	2337323.52	Картометрический метод	5.00	—
2351	374590.82	2337311.70	Картометрический метод	5.00	—
2352	374572.65	2337298.48	Картометрический метод	5.00	—
2353	374565.01	2337295.42	Картометрический метод	5.00	—
2354	374549.17	2337290.34	Аналитический метод	0.10	—

2355	374508.29	2337266.07	Аналитический метод	0.10	—
2356	374475.85	2337251.38	Картометрический метод	5.00	—
2357	374497.29	2337219.94	Картометрический метод	5.00	—
2358	374504.26	2337214.34	Картометрический метод	5.00	—
2359	374522.67	2337199.45	Картометрический метод	5.00	—
2360	374547.59	2337214.49	Картометрический метод	5.00	—
2343	374622.71	2337260.88	Картометрический метод	5.00	—
Зона1(279)	—	—	—	—	—
2361	373690.91	2337553.19	Картометрический метод	5.00	—
2362	373685.68	2337559.40	Картометрический метод	5.00	—
2363	373667.44	2337581.91	Картометрический метод	5.00	—
2364	373659.78	2337592.97	Картометрический метод	5.00	—
2365	373648.52	2337617.02	Картометрический метод	5.00	—
2366	373635.91	2337654.47	Картометрический метод	5.00	—
2367	373620.50	2337715.96	Картометрический метод	5.00	—
2368	373593.33	2337711.89	Картометрический метод	5.00	—
2369	373591.59	2337652.92	Картометрический метод	5.00	—
2370	373611.96	2337602.48	Картометрический метод	5.00	—
2371	373648.23	2337559.79	Картометрический метод	5.00	—
2361	373690.91	2337553.19	Картометрический метод	5.00	—
Зона1(280)	—	—	—	—	—
2372	374459.35	2337268.10	Картометрический метод	5.00	—
2373	374467.38	2337279.88	Картометрический метод	5.00	—
2374	374450.67	2337304.53	Картометрический метод	5.00	—
2375	374430.58	2337325.33	Картометрический метод	5.00	—
2376	374376.17	2337355.86	Картометрический метод	5.00	—
2377	374298.28	2337389.79	Картометрический метод	5.00	—
2378	374243.65	2337411.73	Картометрический метод	5.00	—
2379	374176.37	2337437.05	Картометрический метод	5.00	—
2380	374123.09	2337455.37	Картометрический метод	5.00	—
2381	374109.24	2337421.20	Картометрический метод	5.00	—
2382	374137.31	2337404.94	Картометрический метод	5.00	—
2383	374173.43	2337384.58	Картометрический метод	5.00	—
2384	374200.30	2337368.75	Картометрический метод	5.00	—
2385	374266.22	2337347.72	Картометрический метод	5.00	—
2386	374318.15	2337326.69	Картометрический метод	5.00	—
2387	374377.95	2337299.83	Аналитический метод	0.20	—
2388	374391.84	2337292.95	Аналитический метод	0.20	—
2389	374424.75	2337274.41	Аналитический метод	0.10	—
2390	374441.41	2337269.47	Картометрический метод	5.00	—
2391	374454.06	2337267.21	Картометрический метод	5.00	—
2372	374459.35	2337268.10	Картометрический метод	5.00	—
Зона1(281)	—	—	—	—	—
2392	374534.36	2337308.46	Картометрический метод	5.00	—
2393	374536.75	2337312.16	Картометрический метод	5.00	—
2394	374534.94	2337325.39	Картометрический метод	5.00	—
2395	374531.67	2337335.91	Картометрический метод	5.00	—
2396	374533.15	2337346.42	Картометрический метод	5.00	—
2397	374537.99	2337356.04	Картометрический метод	5.00	—
2398	374548.99	2337366.22	Картометрический метод	5.00	—
2399	374555.92	2337374.34	Картометрический метод	5.00	—
2400	374556.03	2337379.94	Картометрический метод	5.00	—
2401	374556.39	2337401.03	Картометрический метод	5.00	—
2402	374546.80	2337432.70	Картометрический метод	5.00	—
2403	374518.46	2337476.68	Картометрический метод	5.00	—
2404	374445.65	2337538.88	Картометрический метод	5.00	—
2405	374439.79	2337554.26	Картометрический метод	5.00	—
2406	374439.45	2337565.90	Картометрический метод	5.00	—
2407	374441.88	2337575.38	Аналитический метод	0.30	—
2408	374450.08	2337588.07	Аналитический метод	0.30	—
2409	374451.84	2337591.60	Аналитический метод	0.30	—
2410	374452.74	2337595.37	Аналитический метод	0.30	—
2411	374450.05	2337601.64	Картометрический метод	5.00	—
2412	374424.54	2337621.99	Картометрический метод	5.00	—
2413	374333.56	2337699.57	Картометрический метод	5.00	—
2414	374322.78	2337696.54	Аналитический метод	0.10	—
2415	374297.22	2337671.07	Картометрический метод	5.00	—

2416	374290.89	2337666.32	Картометрический метод	5.00	—
2417	374268.69	2337664.28	Аналитический метод	0.10	—
2418	374233.61	2337651.34	Аналитический метод	0.10	—
2419	374227.04	2337641.09	Аналитический метод	0.10	—
2420	374238.62	2337628.15	Аналитический метод	0.10	—
2421	374252.21	2337617.26	Аналитический метод	0.10	—
2422	374297.45	2337587.05	Картометрический метод	5.00	—
2423	374317.02	2337572.13	Картометрический метод	5.00	—
2424	374328.03	2337561.05	Картометрический метод	5.00	—
2425	374337.44	2337548.80	Аналитический метод	0.10	—
2426	374370.89	2337532.54	Картометрический метод	5.00	—
2427	374386.75	2337524.77	Картометрический метод	5.00	—
2428	374395.20	2337514.12	Картометрический метод	5.00	—
2429	374395.88	2337500.66	Картометрический метод	5.00	—
2430	374387.07	2337470.69	Картометрический метод	5.00	—
2431	374402.65	2337463.46	Картометрический метод	5.00	—
2432	374442.38	2337429.08	Картометрический метод	5.00	—
2433	374457.95	2337399.22	Картометрический метод	5.00	—
2434	374459.03	2337392.51	Картометрический метод	5.00	—
2435	374454.35	2337385.13	Картометрический метод	5.00	—
2436	374445.15	2337370.18	Картометрический метод	5.00	—
2437	374445.77	2337368.02	Картометрический метод	5.00	—
2438	374476.92	2337350.15	Картометрический метод	5.00	—
2439	374473.99	2337345.40	Картометрический метод	5.00	—
2440	374428.60	2337370.98	Аналитический метод	0.10	—
2441	374387.29	2337395.84	Картометрический метод	5.00	—
2442	374371.35	2337406.72	Картометрический метод	5.00	—
2443	374360.25	2337412.24	Картометрический метод	5.00	—
2444	374333.95	2337424.37	Аналитический метод	0.10	—
2445	374326.14	2337428.28	Аналитический метод	0.10	—
2446	374272.50	2337448.27	Аналитический метод	0.10	—
2447	374222.65	2337470.61	Картометрический метод	5.00	—
2448	374193.61	2337480.92	Картометрический метод	5.00	—
2449	374174.62	2337487.00	Картометрический метод	5.00	—
2450	374157.24	2337494.89	Картометрический метод	5.00	—
2451	374145.50	2337500.10	Картометрический метод	5.00	—
2452	374120.88	2337513.66	Картометрический метод	5.00	—
2453	374083.86	2337543.28	Картометрический метод	5.00	—
2454	374068.06	2337559.57	Картометрический метод	5.00	—
2455	374056.32	2337570.65	Картометрический метод	5.00	—
2456	374047.78	2337571.67	Аналитический метод	0.10	—
2457	374040.22	2337562.11	Картометрический метод	5.00	—
2458	374052.71	2337549.28	Аналитический метод	0.10	—
2459	374076.41	2337521.80	Картометрический метод	5.00	—
2460	374099.24	2337502.53	Картометрический метод	5.00	—
2461	374133.04	2337483.30	Картометрический метод	5.00	—
2462	374170.97	2337469.40	Картометрический метод	5.00	—
2463	374189.82	2337464.56	Картометрический метод	5.00	—
2464	374219.25	2337458.88	Картометрический метод	5.00	—
2465	374234.45	2337454.18	Картометрический метод	5.00	—
2466	374268.81	2337440.43	Аналитический метод	0.10	—
2467	374292.96	2337427.80	Аналитический метод	0.10	—
2468	374313.61	2337415.59	Аналитический метод	0.10	—
2469	374306.01	2337399.91	Картометрический метод	5.00	—
2470	374336.95	2337384.75	Картометрический метод	5.00	—
2471	374381.20	2337363.27	Картометрический метод	5.00	—
2472	374412.15	2337346.14	Аналитический метод	0.10	—
2473	374434.25	2337334.94	Картометрический метод	5.00	—
2474	374450.05	2337318.72	Картометрический метод	5.00	—
2475	374464.96	2337297.91	Картометрический метод	5.00	—
2476	374474.89	2337280.95	Картометрический метод	5.00	—
2477	374476.59	2337270.09	Картометрический метод	5.00	—
2478	374486.75	2337271.90	Картометрический метод	5.00	—
2479	374503.79	2337281.40	Картометрический метод	5.00	—
2392	374534.36	2337308.46	Картометрический метод	5.00	—
Зона1(282)	—	—	—	—	—
2480	374617.95	2337342.99	Аналитический метод	0.30	—

2481	374646.47	2337378.54	Картометрический метод	5.00	—
2482	374654.34	2337387.06	Картометрический метод	5.00	—
2483	374679.20	2337421.27	Картометрический метод	5.00	—
2484	374603.29	2337489.30	Картометрический метод	5.00	—
2485	374565.02	2337385.61	Картометрический метод	5.00	—
2486	374558.01	2337367.87	Картометрический метод	5.00	—
2487	374543.69	2337350.44	Картометрический метод	5.00	—
2488	374540.30	2337341.17	Картометрический метод	5.00	—
2489	374540.07	2337334.61	Картометрический метод	5.00	—
2490	374549.10	2337316.06	Картометрический метод	5.00	—
2491	374561.07	2337301.13	Картометрический метод	5.00	—
2492	374565.54	2337303.34	Картометрический метод	5.00	—
2493	374589.09	2337319.84	Картометрический метод	5.00	—
2494	374603.80	2337328.67	Картометрический метод	5.00	—
2480	374617.95	2337342.99	Аналитический метод	0.30	—
Зона1(283)	—	—	—	—	—
2495	374378.65	2337472.97	Картометрический метод	5.00	—
2496	374388.63	2337493.81	Картометрический метод	5.00	—
2497	374389.35	2337497.02	Картометрический метод	5.00	—
2498	374389.39	2337501.83	Картометрический метод	5.00	—
2499	374388.51	2337512.32	Картометрический метод	5.00	—
2500	374384.11	2337517.82	Картометрический метод	5.00	—
2501	374338.62	2337540.20	Картометрический метод	5.00	—
2502	374323.16	2337559.70	Картометрический метод	5.00	—
2503	374306.65	2337572.17	Картометрический метод	5.00	—
2504	374228.17	2337625.61	Картометрический метод	5.00	—
2505	374215.58	2337649.51	Картометрический метод	5.00	—
2506	374206.42	2337657.86	Картометрический метод	5.00	—
2507	374193.22	2337666.63	Картометрический метод	5.00	—
2508	374141.92	2337600.03	Картометрический метод	5.00	—
2509	374161.40	2337583.80	Картометрический метод	5.00	—
2510	374208.92	2337555.21	Картометрический метод	5.00	—
2511	374241.40	2337539.81	Картометрический метод	5.00	—
2512	374317.72	2337504.62	Картометрический метод	5.00	—
2513	374360.42	2337475.84	Картометрический метод	5.00	—
2514	374372.42	2337472.26	Картометрический метод	5.00	—
2495	374378.65	2337472.97	Картометрический метод	5.00	—
Зона1(284)	—	—	—	—	—
2515	374442.27	2337369.75	Картометрический метод	5.00	—
2516	374453.92	2337390.19	Картометрический метод	5.00	—
2517	374454.10	2337392.41	Картометрический метод	5.00	—
2518	374449.69	2337401.76	Картометрический метод	5.00	—
2519	374443.02	2337414.37	Картометрический метод	5.00	—
2520	374436.91	2337426.51	Картометрический метод	5.00	—
2521	374416.69	2337444.28	Картометрический метод	5.00	—
2522	374398.87	2337458.01	Картометрический метод	5.00	—
2523	374380.06	2337466.07	Картометрический метод	5.00	—
2524	374367.01	2337467.76	Картометрический метод	5.00	—
2525	374359.49	2337470.03	Картометрический метод	5.00	—
2526	374345.87	2337478.36	Картометрический метод	5.00	—
2527	374314.94	2337499.41	Картометрический метод	5.00	—
2528	374286.63	2337514.11	Картометрический метод	5.00	—
2529	374271.16	2337520.45	Картометрический метод	5.00	—
2530	374207.96	2337549.23	Картометрический метод	5.00	—
2531	374196.05	2337555.48	Картометрический метод	5.00	—
2532	374179.73	2337528.09	Картометрический метод	5.00	—
2533	374169.65	2337500.40	Картометрический метод	5.00	—
2534	374169.13	2337495.19	Картометрический метод	5.00	—
2535	374175.35	2337491.15	Картометрический метод	5.00	—
2536	374197.55	2337483.70	Картометрический метод	5.00	—
2537	374238.16	2337468.21	Картометрический метод	5.00	—
2538	374299.58	2337443.19	Картометрический метод	5.00	—
2539	374352.13	2337419.04	Картометрический метод	5.00	—
2540	374367.65	2337412.59	Картометрический метод	5.00	—
2541	374387.47	2337403.48	Картометрический метод	5.00	—
2542	374400.10	2337393.62	Картометрический метод	5.00	—
2515	374442.27	2337369.75	Картометрический метод	5.00	—

Зона1(285)	–	–	–	–	–
2543	373922.08	2337528.57	Картометрический метод	5.00	–
2544	373920.33	2337533.21	Картометрический метод	5.00	–
2545	373910.23	2337543.88	Картометрический метод	5.00	–
2546	373889.28	2337555.91	Картометрический метод	5.00	–
2547	373863.19	2337569.88	Картометрический метод	5.00	–
2548	373841.66	2337586.18	Картометрический метод	5.00	–
2549	373831.76	2337592.77	Картометрический метод	5.00	–
2550	373815.66	2337605.19	Картометрический метод	5.00	–
2551	373795.49	2337623.04	Картометрический метод	5.00	–
2552	373774.43	2337645.93	Картометрический метод	5.00	–
2553	373759.31	2337669.99	Картометрический метод	5.00	–
2554	373740.87	2337703.16	Картометрический метод	5.00	–
2555	373736.61	2337707.82	Картометрический метод	5.00	–
2556	373727.10	2337710.34	Картометрический метод	5.00	–
2557	373633.78	2337717.52	Картометрический метод	5.00	–
2558	373654.54	2337630.22	Картометрический метод	5.00	–
2559	373667.53	2337596.07	Картометрический метод	5.00	–
2560	373698.38	2337560.19	Картометрический метод	5.00	–
2561	373711.92	2337541.30	Картометрический метод	5.00	–
2562	373795.68	2337432.92	Картометрический метод	5.00	–
2543	373922.08	2337528.57	Картометрический метод	5.00	–
Зона1(286)	–	–	–	–	–
2563	374104.46	2337425.52	Картометрический метод	5.00	–
2564	374111.69	2337442.37	Картометрический метод	5.00	–
2565	374107.96	2337442.82	Картометрический метод	5.00	–
2566	374095.77	2337446.77	Картометрический метод	5.00	–
2567	374079.11	2337458.52	Картометрический метод	5.00	–
2568	374061.65	2337468.10	Картометрический метод	5.00	–
2569	374052.34	2337474.56	Картометрический метод	5.00	–
2570	374041.02	2337479.45	Картометрический метод	5.00	–
2571	374033.01	2337486.70	Картометрический метод	5.00	–
2572	373985.82	2337536.90	Картометрический метод	5.00	–
2573	373949.13	2337567.77	Картометрический метод	5.00	–
2574	373932.08	2337582.32	Аналитический метод	0.10	–
2575	373923.94	2337588.53	Аналитический метод	0.10	–
2576	373887.72	2337615.11	Картометрический метод	5.00	–
2577	373878.81	2337626.23	Картометрический метод	5.00	–
2578	373872.26	2337634.60	Картометрический метод	5.00	–
2579	373825.30	2337660.38	Картометрический метод	5.00	–
2580	373810.16	2337669.18	Картометрический метод	5.00	–
2581	373790.49	2337679.24	Аналитический метод	0.10	–
2582	373772.74	2337685.79	Аналитический метод	0.10	–
2583	373767.95	2337687.52	Картометрический метод	5.00	–
2584	373761.63	2337681.87	Картометрический метод	5.00	–
2585	373770.44	2337665.36	Картометрический метод	5.00	–
2586	373790.98	2337638.90	Картометрический метод	5.00	–
2587	373823.04	2337609.95	Картометрический метод	5.00	–
2588	373848.78	2337590.25	Картометрический метод	5.00	–
2589	373863.14	2337579.37	Аналитический метод	0.10	–
2590	373869.30	2337575.62	Аналитический метод	0.10	–
2591	373898.90	2337559.06	Картометрический метод	5.00	–
2592	373926.44	2337542.11	Картометрический метод	5.00	–
2593	373953.99	2337528.98	Картометрический метод	5.00	–
2594	373964.83	2337522.88	Картометрический метод	5.00	–
2595	373992.15	2337495.06	Картометрический метод	5.00	–
2596	374040.03	2337449.95	Картометрический метод	5.00	–
2597	374057.75	2337434.19	Картометрический метод	5.00	–
2598	374063.60	2337429.78	Картометрический метод	5.00	–
2599	374069.80	2337426.31	Картометрический метод	5.00	–
2600	374075.00	2337426.53	Картометрический метод	5.00	–
2601	374085.15	2337429.25	Картометрический метод	5.00	–
2602	374096.22	2337429.25	Картометрический метод	5.00	–
2563	374104.46	2337425.52	Картометрический метод	5.00	–
Зона1(287)	–	–	–	–	–
2603	374002.87	2337322.91	Картометрический метод	5.00	–
2604	374108.51	2337410.60	Картометрический метод	5.00	–

2605	374099.61	2337421.42	Картометрический метод	5.00	—
2606	374097.26	2337423.02	Картометрический метод	5.00	—
2607	374089.30	2337423.60	Картометрический метод	5.00	—
2608	374066.77	2337419.53	Картометрический метод	5.00	—
2609	374060.28	2337422.82	Картометрический метод	5.00	—
2610	374040.11	2337442.02	Картометрический метод	5.00	—
2611	373986.24	2337492.47	Картометрический метод	5.00	—
2612	373961.94	2337517.11	Картометрический метод	5.00	—
2613	373958.16	2337518.86	Картометрический метод	5.00	—
2614	373943.32	2337520.61	Картометрический метод	5.00	—
2615	373934.20	2337516.72	Картометрический метод	5.00	—
2616	373803.24	2337417.78	Картометрический метод	5.00	—
2617	373925.66	2337255.78	Картометрический метод	5.00	—
2603	374002.87	2337322.91	Картометрический метод	5.00	—
Зона1(288)	—	—	—	—	—
2618	375164.24	2336638.29	Картометрический метод	5.00	—
2619	375227.73	2336703.87	Картометрический метод	5.00	—
2620	375204.42	2336737.22	Картометрический метод	5.00	—
2621	375171.32	2336794.39	Картометрический метод	5.00	—
2622	375046.99	2336896.00	Картометрический метод	5.00	—
2623	374819.43	2337092.51	Картометрический метод	5.00	—
2624	374771.35	2337018.84	Аналитический метод	0.10	—
2625	374764.08	2337007.82	Картометрический метод	5.00	—
2626	374763.80	2337002.17	Картометрический метод	5.00	—
2627	374767.65	2336996.41	Картометрический метод	5.00	—
2628	374779.96	2336990.27	Картометрический метод	5.00	—
2629	374792.07	2336988.29	Аналитический метод	0.10	—
2630	374813.93	2336987.51	Аналитический метод	0.10	—
2631	374825.65	2336985.06	Картометрический метод	5.00	—
2632	374835.74	2336980.04	Аналитический метод	0.10	—
2633	374838.74	2336983.75	Аналитический метод	0.10	—
2634	374856.60	2336973.96	Аналитический метод	0.10	—
2635	374894.53	2336952.55	Аналитический метод	0.10	—
2636	374908.87	2336945.43	Аналитический метод	0.10	—
2637	374916.35	2336942.19	Картометрический метод	5.00	—
2638	374942.89	2336932.04	Аналитический метод	0.10	—
2639	374968.91	2336922.97	Аналитический метод	0.10	—
2640	375018.36	2336912.50	Картометрический метод	5.00	—
2641	375016.42	2336908.96	Картометрический метод	5.00	—
2642	375000.03	2336912.71	Картометрический метод	5.00	—
2643	374966.62	2336919.10	Картометрический метод	5.00	—
2644	374921.74	2336935.14	Картометрический метод	5.00	—
2645	374884.24	2336946.87	Картометрический метод	5.00	—
2646	374830.06	2336979.69	Картометрический метод	5.00	—
2647	374817.42	2336961.97	Картометрический метод	5.00	—
2648	374818.98	2336948.08	Картометрический метод	5.00	—
2649	374821.78	2336942.12	Картометрический метод	5.00	—
2650	374878.16	2336901.71	Картометрический метод	5.00	—
2651	374929.40	2336861.09	Картометрический метод	5.00	—
2652	375032.59	2336771.34	Аналитический метод	0.10	—
2653	375097.18	2336700.68	Картометрический метод	5.00	—
2654	375151.50	2336649.16	Картометрический метод	5.00	—
2618	375164.24	2336638.29	Картометрический метод	5.00	—
Зона1(289)	—	—	—	—	—
2655	374669.41	2334628.33	Картометрический метод	5.00	—
2656	374673.99	2334635.75	Картометрический метод	5.00	—
2657	374648.76	2334786.97	Картометрический метод	5.00	—
2658	374535.82	2334765.20	Картометрический метод	5.00	—
2659	374538.54	2334749.82	Аналитический метод	0.10	—
2660	374552.34	2334700.97	Аналитический метод	0.10	—
2661	374562.66	2334650.96	Аналитический метод	0.30	—
2662	374572.08	2334611.91	Аналитический метод	0.10	—
2663	374663.73	2334625.79	Картометрический метод	5.00	—
2655	374669.41	2334628.33	Картометрический метод	5.00	—
Зона1(290)	—	—	—	—	—
2664	374765.40	2334643.10	Картометрический метод	5.00	—
2665	374720.74	2334891.01	Картометрический метод	5.00	—

2666	374705.04	2334884.54	Картометрический метод	5.00	—
2667	374662.21	2334786.85	Картометрический метод	5.00	—
2668	374686.57	2334636.15	Картометрический метод	5.00	—
2669	374690.88	2334630.91	Картометрический метод	5.00	—
2670	374698.73	2334629.51	Картометрический метод	5.00	—
2664	374765.40	2334643.10	Картометрический метод	5.00	—
Зона1(291)	—	—	—	—	—
2671	374853.80	2334680.53	Аналитический метод	0.20	—
2672	374860.03	2334687.55	Картометрический метод	5.00	—
2673	374816.91	2334884.95	Картометрический метод	5.00	—
2674	374785.42	2334903.66	Картометрический метод	5.00	—
2675	374735.93	2334897.47	Картометрический метод	5.00	—
2676	374778.71	2334644.34	Картометрический метод	5.00	—
2677	374822.08	2334655.49	Картометрический метод	5.00	—
2671	374853.80	2334680.53	Аналитический метод	0.20	—
Зона1(292)	—	—	—	—	—
2678	374683.08	2338229.42	Картометрический метод	5.00	—
2679	374686.44	2338250.92	Картометрический метод	5.00	—
2680	374717.20	2338327.57	Картометрический метод	5.00	—
2681	374703.40	2338333.39	Картометрический метод	5.00	—
2682	374697.72	2338325.33	Картометрический метод	5.00	—
2683	374631.12	2338235.31	Картометрический метод	5.00	—
2684	374672.26	2338201.66	Картометрический метод	5.00	—
2678	374683.08	2338229.42	Картометрический метод	5.00	—
Зона1(293)	—	—	—	—	—
2685	374828.80	2338230.75	Картометрический метод	5.00	—
2686	374812.88	2338336.79	Картометрический метод	5.00	—
2687	374807.05	2338340.66	Картометрический метод	5.00	—
2688	374801.62	2338342.60	Картометрический метод	5.00	—
2689	374752.29	2338340.66	Картометрический метод	5.00	—
2690	374730.15	2338337.56	Картометрический метод	5.00	—
2691	374714.01	2338304.80	Картометрический метод	5.00	—
2692	374689.61	2338242.84	Картометрический метод	5.00	—
2693	374688.98	2338219.09	Картометрический метод	5.00	—
2694	374718.22	2338193.20	Аналитический метод	0.30	—
2685	374828.80	2338230.75	Картометрический метод	5.00	—
Зона1(294)	—	—	—	—	—
2695	374456.91	2338240.07	Картометрический метод	5.00	—
2696	374541.98	2338331.34	Картометрический метод	5.00	—
2697	374550.49	2338342.68	Картометрический метод	5.00	—
2698	374487.84	2338340.23	Аналитический метод	0.10	—
2699	374333.31	2338246.75	Картометрический метод	5.00	—
2700	374278.57	2338172.67	Картометрический метод	5.00	—
2701	374339.62	2338123.95	Картометрический метод	5.00	—
2702	374348.18	2338120.90	Картометрический метод	5.00	—
2703	374357.88	2338124.72	Картометрический метод	5.00	—
2704	374404.48	2338182.97	Картометрический метод	5.00	—
2695	374456.91	2338240.07	Картометрический метод	5.00	—
Зона1(295)	—	—	—	—	—
2705	374510.42	2338198.22	Картометрический метод	5.00	—
2706	374551.46	2338247.09	Картометрический метод	5.00	—
2707	374608.68	2338309.69	Картометрический метод	5.00	—
2708	374625.20	2338330.39	Картометрический метод	5.00	—
2709	374611.45	2338341.39	Картометрический метод	5.00	—
2710	374585.00	2338336.85	Картометрический метод	5.00	—
2711	374565.43	2338335.85	Аналитический метод	0.10	—
2712	374541.48	2338313.96	Картометрический метод	5.00	—
2713	374501.09	2338272.02	Картометрический метод	5.00	—
2714	374382.64	2338139.58	Картометрический метод	5.00	—
2715	374365.06	2338117.92	Картометрический метод	5.00	—
2716	374364.98	2338107.33	Картометрический метод	5.00	—
2717	374389.02	2338087.99	Картометрический метод	5.00	—
2718	374400.50	2338087.54	Картометрический метод	5.00	—
2719	374449.99	2338139.10	Картометрический метод	5.00	—
2720	374466.08	2338153.23	Картометрический метод	5.00	—
2705	374510.42	2338198.22	Картометрический метод	5.00	—
Зона1(296)	—	—	—	—	—

2721	374604.99	2338225.02	Картометрический метод	5.00	—
2722	374692.38	2338336.88	Картометрический метод	5.00	—
2723	374739.74	2338400.28	Картометрический метод	5.00	—
2724	374711.41	2338405.82	Картометрический метод	5.00	—
2725	374615.14	2338303.10	Аналитический метод	0.10	—
2726	374556.05	2338241.33	Картометрический метод	5.00	—
2727	374515.27	2338190.06	Картометрический метод	5.00	—
2728	374491.14	2338168.01	Картометрический метод	5.00	—
2729	374456.24	2338136.47	Картометрический метод	5.00	—
2730	374436.04	2338111.22	Картометрический метод	5.00	—
2731	374473.07	2338081.26	Картометрический метод	5.00	—
2732	374487.31	2338077.43	Картометрический метод	5.00	—
2721	374604.99	2338225.02	Картометрический метод	5.00	—
Зона1(297)	—	—	—	—	—
2733	374643.35	2338073.26	Картометрический метод	5.00	—
2734	374653.05	2338100.83	Картометрический метод	5.00	—
2735	374640.63	2338124.53	Картометрический метод	5.00	—
2736	374640.63	2338131.51	Картометрический метод	5.00	—
2737	374668.58	2338193.66	Картометрический метод	5.00	—
2738	374633.71	2338227.56	Картометрический метод	5.00	—
2739	374627.03	2338230.14	Картометрический метод	5.00	—
2740	374594.41	2338189.38	Картометрический метод	5.00	—
2741	374501.31	2338070.84	Картометрический метод	5.00	—
2742	374520.90	2338048.74	Картометрический метод	5.00	—
2743	374529.07	2338036.72	Картометрический метод	5.00	—
2744	374536.04	2338024.83	Картометрический метод	5.00	—
2745	374541.22	2338017.77	Картометрический метод	5.00	—
2746	374566.57	2337987.23	Картометрический метод	5.00	—
2747	374574.59	2337987.04	Картометрический метод	5.00	—
2733	374643.35	2338073.26	Картометрический метод	5.00	—
Зона1(298)	—	—	—	—	—
2748	374878.94	2337967.33	Аналитический метод	0.20	—
2749	374886.37	2337973.41	Картометрический метод	5.00	—
2750	374847.88	2338145.95	Картометрический метод	5.00	—
2751	374832.98	2338212.20	Картометрический метод	5.00	—
2752	374831.04	2338220.75	Картометрический метод	5.00	—
2753	374735.55	2338191.18	Картометрический метод	5.00	—
2754	374721.50	2338186.57	Картометрический метод	5.00	—
2755	374742.48	2338161.71	Картометрический метод	5.00	—
2756	374773.94	2338091.41	Картометрический метод	5.00	—
2757	374797.73	2338033.16	Картометрический метод	5.00	—
2758	374837.70	2337946.43	Аналитический метод	0.20	—
2748	374878.94	2337967.33	Аналитический метод	0.20	—
Зона1(299)	—	—	—	—	—
2759	374820.45	2337898.48	Картометрический метод	5.00	—
2760	374829.77	2337910.13	Картометрический метод	5.00	—
2761	374832.10	2337918.29	Картометрический метод	5.00	—
2762	374831.33	2337931.49	Картометрический метод	5.00	—
2763	374804.92	2337992.08	Картометрический метод	5.00	—
2764	374740.44	2338137.73	Картометрический метод	5.00	—
2765	374728.79	2338159.48	Картометрический метод	5.00	—
2766	374712.09	2338176.19	Картометрический метод	5.00	—
2767	374694.62	2338194.44	Картометрический метод	5.00	—
2768	374687.62	2338194.20	Картометрический метод	5.00	—
2769	374670.22	2338176.54	Картометрический метод	5.00	—
2770	374668.52	2338172.03	Картометрический метод	5.00	—
2771	374654.65	2338132.13	Картометрический метод	5.00	—
2772	374652.59	2338127.52	Картометрический метод	5.00	—
2773	374653.73	2338121.52	Картометрический метод	5.00	—
2774	374671.21	2338095.49	Картометрический метод	5.00	—
2775	374692.80	2338059.90	Картометрический метод	5.00	—
2776	374713.15	2338028.30	Картометрический метод	5.00	—
2777	374736.56	2337981.21	Картометрический метод	5.00	—
2778	374761.61	2337922.56	Картометрический метод	5.00	—
2779	374773.45	2337887.60	Картометрический метод	5.00	—
2780	374775.59	2337881.75	Картометрический метод	5.00	—
2781	374786.66	2337882.56	Картометрический метод	5.00	—

2759	374820.45	2337898.48	Картометрический метод	5.00	—
Зона1(300)	—	—	—	—	—
2782	374199.27	2337956.44	Картометрический метод	5.00	—
2783	374253.42	2338000.40	Картометрический метод	5.00	—
2784	374292.27	2338038.62	Картометрический метод	5.00	—
2785	374334.64	2338084.42	Картометрический метод	5.00	—
2786	374354.65	2338107.80	Картометрический метод	5.00	—
2787	374341.83	2338117.70	Картометрический метод	5.00	—
2788	374332.22	2338116.51	Картометрический метод	5.00	—
2789	374322.88	2338108.69	Картометрический метод	5.00	—
2790	374311.56	2338095.46	Картометрический метод	5.00	—
2791	374295.01	2338080.51	Картометрический метод	5.00	—
2792	374286.56	2338075.37	Картометрический метод	5.00	—
2793	374276.73	2338067.63	Картометрический метод	5.00	—
2794	374249.82	2338040.78	Картометрический метод	5.00	—
2795	374228.14	2338015.53	Картометрический метод	5.00	—
2796	374211.09	2337998.92	Картометрический метод	5.00	—
2797	374166.65	2337962.83	Картометрический метод	5.00	—
2798	374112.58	2337924.52	Картометрический метод	5.00	—
2799	374074.48	2337901.53	Картометрический метод	5.00	—
2800	374045.80	2337884.29	Картометрический метод	5.00	—
2801	374017.28	2337869.28	Картометрический метод	5.00	—
2802	373975.99	2337853.55	Картометрический метод	5.00	—
2803	373965.58	2337850.86	Картометрический метод	5.00	—
2804	373947.29	2337835.29	Картометрический метод	5.00	—
2805	373907.54	2337811.68	Картометрический метод	5.00	—
2806	373881.52	2337794.99	Картометрический метод	5.00	—
2807	373879.78	2337792.95	Картометрический метод	5.00	—
2808	373878.58	2337790.11	Картометрический метод	5.00	—
2809	373898.02	2337758.40	Картометрический метод	5.00	—
2810	373901.32	2337758.21	Картометрический метод	5.00	—
2811	373916.95	2337766.30	Картометрический метод	5.00	—
2812	373925.64	2337769.70	Картометрический метод	5.00	—
2813	373929.94	2337767.98	Картометрический метод	5.00	—
2814	373937.42	2337767.40	Картометрический метод	5.00	—
2815	373976.17	2337794.26	Картометрический метод	5.00	—
2816	374012.37	2337815.45	Картометрический метод	5.00	—
2817	374063.15	2337851.06	Картометрический метод	5.00	—
2818	374103.98	2337881.86	Картометрический метод	5.00	—
2782	374199.27	2337956.44	Картометрический метод	5.00	—
Зона1(301)	—	—	—	—	—
2819	373821.75	2337734.51	Картометрический метод	5.00	—
2820	373818.18	2337743.08	Аналитический метод	0.10	—
2821	373796.36	2337785.51	Картометрический метод	5.00	—
2822	373784.51	2337779.96	Картометрический метод	5.00	—
2823	373809.22	2337728.73	Картометрический метод	5.00	—
2819	373821.75	2337734.51	Картометрический метод	5.00	—
Зона1(302)	—	—	—	—	—
2824	373734.06	2337715.03	Картометрический метод	5.00	—
2825	373735.58	2337726.55	Картометрический метод	5.00	—
2826	373740.39	2337748.40	Картометрический метод	5.00	—
2827	373752.33	2337784.56	Картометрический метод	5.00	—
2828	373764.92	2337801.63	Картометрический метод	5.00	—
2829	373771.20	2337818.57	Картометрический метод	5.00	—
2830	373772.16	2337821.01	Картометрический метод	5.00	—
2831	373756.29	2337811.74	Картометрический метод	5.00	—
2832	373734.07	2337798.18	Картометрический метод	5.00	—
2833	373705.51	2337782.09	Картометрический метод	5.00	—
2834	373657.07	2337758.59	Картометрический метод	5.00	—
2835	373650.11	2337763.23	Картометрический метод	5.00	—
2836	373633.33	2337739.67	Картометрический метод	5.00	—
2837	373632.13	2337727.35	Картометрический метод	5.00	—
2824	373734.06	2337715.03	Картометрический метод	5.00	—
Зона1(303)	—	—	—	—	—
2838	374000.78	2337921.13	Картометрический метод	5.00	—
2839	374138.18	2338020.35	Картометрический метод	5.00	—
2840	374153.94	2338034.04	Картометрический метод	5.00	—

2841	374202.23	2338137.14	Картометрический метод	5.00	—
2842	374176.89	2338148.49	Картометрический метод	5.00	—
2843	374167.63	2338123.16	Картометрический метод	5.00	—
2844	374139.86	2338068.42	Картометрический метод	5.00	—
2845	374125.64	2338058.03	Картометрический метод	5.00	—
2846	374095.39	2338032.47	Картометрический метод	5.00	—
2847	374063.25	2338004.91	Картометрический метод	5.00	—
2848	374022.91	2337970.72	Картометрический метод	5.00	—
2849	373985.67	2337946.08	Картометрический метод	5.00	—
2850	373923.45	2337914.33	Картометрический метод	5.00	—
2851	373851.71	2337865.17	Картометрический метод	5.00	—
2852	373829.34	2337852.50	Картометрический метод	5.00	—
2853	373813.17	2337846.47	Картометрический метод	5.00	—
2854	373784.28	2337828.92	Картометрический метод	5.00	—
2855	373771.99	2337808.03	Картометрический метод	5.00	—
2856	373764.74	2337796.47	Картометрический метод	5.00	—
2857	373756.06	2337782.00	Картометрический метод	5.00	—
2858	373746.57	2337755.65	Картометрический метод	5.00	—
2859	373739.01	2337724.89	Картометрический метод	5.00	—
2860	373740.03	2337713.59	Картометрический метод	5.00	—
2861	373758.09	2337704.31	Картометрический метод	5.00	—
2862	373803.46	2337726.03	Картометрический метод	5.00	—
2863	373789.10	2337763.33	Картометрический метод	5.00	—
2864	373778.26	2337784.89	Картометрический метод	5.00	—
2865	373808.20	2337801.89	Картометрический метод	5.00	—
2866	373851.71	2337823.60	Картометрический метод	5.00	—
2867	373926.65	2337867.13	Картометрический метод	5.00	—
2838	374000.78	2337921.13	Картометрический метод	5.00	—
Зона1(304)	—	—	—	—	—
2868	374257.50	2337774.56	Картометрический метод	5.00	—
2869	374427.07	2337999.99	Картометрический метод	5.00	—
2870	374479.05	2338067.50	Картометрический метод	5.00	—
2871	374452.28	2338082.25	Картометрический метод	5.00	—
2872	374431.96	2338084.39	Картометрический метод	5.00	—
2873	374409.85	2338080.12	Картометрический метод	5.00	—
2874	374362.47	2338054.50	Картометрический метод	5.00	—
2875	374334.14	2338025.79	Картометрический метод	5.00	—
2876	374267.79	2337949.36	Картометрический метод	5.00	—
2877	374231.31	2337904.73	Картометрический метод	5.00	—
2878	374204.94	2337865.16	Картометрический метод	5.00	—
2879	374201.92	2337852.54	Картометрический метод	5.00	—
2880	374205.22	2337846.92	Картометрический метод	5.00	—
2881	374232.97	2337824.61	Картометрический метод	5.00	—
2882	374233.25	2337814.52	Картометрический метод	5.00	—
2883	374227.97	2337794.92	Картометрический метод	5.00	—
2884	374218.75	2337758.26	Картометрический метод	5.00	—
2885	374200.55	2337718.90	Аналитический метод	0.10	—
2886	374199.16	2337709.18	Картометрический метод	5.00	—
2887	374199.73	2337701.22	Картометрический метод	5.00	—
2888	374201.73	2337694.24	Картометрический метод	5.00	—
2889	374213.02	2337710.62	Аналитический метод	0.10	—
2868	374257.50	2337774.56	Картометрический метод	5.00	—
Зона1(305)	—	—	—	—	—
2890	374194.19	2337691.56	Картометрический метод	5.00	—
2891	374192.80	2337708.66	Картометрический метод	5.00	—
2892	374195.41	2337720.58	Картометрический метод	5.00	—
2893	374205.39	2337743.26	Аналитический метод	0.10	—
2894	374208.97	2337751.43	Аналитический метод	0.10	—
2895	374217.20	2337782.49	Аналитический метод	0.10	—
2896	374225.49	2337819.56	Картометрический метод	5.00	—
2897	374189.17	2337852.94	Картометрический метод	5.00	—
2898	374153.59	2337811.21	Картометрический метод	5.00	—
2899	374134.85	2337787.66	Картометрический метод	5.00	—
2900	374117.91	2337755.57	Картометрический метод	5.00	—
2901	374118.12	2337740.61	Картометрический метод	5.00	—
2902	374121.42	2337735.17	Картометрический метод	5.00	—
2903	374144.30	2337717.71	Картометрический метод	5.00	—

2904	374188.54	2337683.76	Картометрический метод	5.00	—
2890	374194.19	2337691.56	Картометрический метод	5.00	—
Зона1(306)	—	—	—	—	—
2905	374364.98	2337731.49	Картометрический метод	5.00	—
2906	374468.97	2337854.09	Картометрический метод	5.00	—
2907	374563.45	2337975.15	Картометрический метод	5.00	—
2908	374546.19	2338002.36	Картометрический метод	5.00	—
2909	374522.16	2338033.85	Аналитический метод	0.10	—
2910	374502.54	2338057.03	Картометрический метод	5.00	—
2911	374494.84	2338062.32	Картометрический метод	5.00	—
2912	374201.24	2337675.03	Картометрический метод	5.00	—
2913	374204.91	2337667.72	Картометрический метод	5.00	—
2914	374218.51	2337658.35	Картометрический метод	5.00	—
2915	374223.59	2337657.46	Картометрический метод	5.00	—
2916	374235.56	2337660.61	Картометрический метод	5.00	—
2917	374241.52	2337665.40	Картометрический метод	5.00	—
2918	374266.24	2337673.48	Картометрический метод	5.00	—
2919	374280.66	2337674.48	Картометрический метод	5.00	—
2920	374294.17	2337676.97	Картометрический метод	5.00	—
2921	374304.41	2337685.12	Картометрический метод	5.00	—
2922	374323.08	2337705.68	Картометрический метод	5.00	—
2923	374347.91	2337711.89	Картометрический метод	5.00	—
2905	374364.98	2337731.49	Картометрический метод	5.00	—
Зона1(307)	—	—	—	—	—
2924	374720.84	2337702.39	Картометрический метод	5.00	—
2925	374727.77	2337708.69	Картометрический метод	5.00	—
2926	374730.37	2337711.89	Картометрический метод	5.00	—
2927	374702.51	2337781.15	Картометрический метод	5.00	—
2928	374698.42	2337814.33	Аналитический метод	0.10	—
2929	374699.35	2337827.75	Аналитический метод	0.10	—
2930	374701.41	2337843.25	Картометрический метод	5.00	—
2931	374702.97	2337849.93	Аналитический метод	0.10	—
2932	374707.58	2337873.60	Аналитический метод	0.10	—
2933	374707.25	2337875.94	Аналитический метод	0.10	—
2934	374705.87	2337878.25	Аналитический метод	0.10	—
2935	374702.49	2337881.85	Аналитический метод	0.10	—
2936	374682.11	2337892.00	Аналитический метод	0.10	—
2937	374676.39	2337893.72	Картометрический метод	5.00	—
2938	374633.04	2337808.46	Картометрический метод	5.00	—
2939	374595.89	2337730.71	Картометрический метод	5.00	—
2940	374570.94	2337686.75	Картометрический метод	5.00	—
2941	374572.99	2337678.64	Картометрический метод	5.00	—
2942	374578.41	2337669.82	Картометрический метод	5.00	—
2943	374604.15	2337651.73	Картометрический метод	5.00	—
2944	374617.54	2337652.60	Аналитический метод	0.10	—
2945	374654.87	2337669.02	Картометрический метод	5.00	—
2924	374720.84	2337702.39	Картометрический метод	5.00	—
Зона1(308)	—	—	—	—	—
2946	374742.64	2337645.71	Картометрический метод	5.00	—
2947	374744.57	2337648.45	Картометрический метод	5.00	—
2948	374746.35	2337654.11	Картометрический метод	5.00	—
2949	374747.47	2337660.88	Картометрический метод	5.00	—
2950	374746.83	2337668.15	Картометрический метод	5.00	—
2951	374745.86	2337674.28	Картометрический метод	5.00	—
2952	374744.09	2337682.84	Картометрический метод	5.00	—
2953	374742.31	2337689.29	Картометрический метод	5.00	—
2954	374739.56	2337695.59	Картометрический метод	5.00	—
2955	374736.66	2337698.01	Картометрический метод	5.00	—
2956	374732.95	2337699.30	Картометрический метод	5.00	—
2957	374729.07	2337699.13	Картометрический метод	5.00	—
2958	374723.91	2337697.69	Картометрический метод	5.00	—
2959	374713.42	2337693.01	Картометрический метод	5.00	—
2960	374691.95	2337682.67	Картометрический метод	5.00	—
2961	374669.84	2337670.90	Картометрический метод	5.00	—
2962	374662.70	2337666.46	Картометрический метод	5.00	—
2963	374670.85	2337665.44	Картометрический метод	5.00	—
2964	374678.61	2337660.93	Картометрический метод	5.00	—

2965	374685.87	2337655.76	Картометрический метод	5.00	—
2966	374691.20	2337651.72	Картометрический метод	5.00	—
2967	374698.46	2337649.14	Картометрический метод	5.00	—
2968	374708.63	2337646.55	Картометрический метод	5.00	—
2969	374722.35	2337645.11	Картометрический метод	5.00	—
2970	374729.70	2337644.33	Картометрический метод	5.00	—
2971	374738.43	2337644.58	Картометрический метод	5.00	—
2946	374742.64	2337645.71	Картометрический метод	5.00	—
Зона1(309)	—	—	—	—	—
2972	373881.36	2337643.03	Картометрический метод	5.00	—
2973	373883.98	2337652.38	Картометрический метод	5.00	—
2974	373884.62	2337658.11	Аналитический метод	0.10	—
2975	373883.74	2337661.39	Картометрический метод	5.00	—
2976	373864.79	2337671.02	Картометрический метод	5.00	—
2977	373851.81	2337679.81	Картометрический метод	5.00	—
2978	373839.78	2337690.66	Картометрический метод	5.00	—
2979	373832.33	2337701.62	Картометрический метод	5.00	—
2980	373829.32	2337718.89	Картометрический метод	5.00	—
2981	373827.35	2337728.99	Картометрический метод	5.00	—
2982	373825.78	2337729.32	Картометрический метод	5.00	—
2983	373823.27	2337729.02	Картометрический метод	5.00	—
2984	373789.82	2337712.43	Картометрический метод	5.00	—
2985	373770.95	2337702.39	Картометрический метод	5.00	—
2986	373769.98	2337699.95	Картометрический метод	5.00	—
2987	373770.36	2337697.50	Картометрический метод	5.00	—
2988	373802.79	2337682.86	Картометрический метод	5.00	—
2989	373859.73	2337652.46	Картометрический метод	5.00	—
2972	373881.36	2337643.03	Картометрический метод	5.00	—
Зона1(310)	—	—	—	—	—
2990	374183.72	2337672.36	Картометрический метод	5.00	—
2991	374108.89	2337734.75	Картометрический метод	5.00	—
2992	374106.14	2337744.72	Картометрический метод	5.00	—
2993	374112.34	2337771.05	Картометрический метод	5.00	—
2994	374132.40	2337802.33	Картометрический метод	5.00	—
2995	374236.77	2337927.88	Картометрический метод	5.00	—
2996	374317.19	2338019.88	Картометрический метод	5.00	—
2997	374334.02	2338037.61	Картометрический метод	5.00	—
2998	374357.00	2338061.11	Картометрический метод	5.00	—
2999	374381.33	2338074.66	Картометрический метод	5.00	—
3000	374384.21	2338079.22	Картометрический метод	5.00	—
3001	374383.14	2338083.65	Картометрический метод	5.00	—
3002	374361.88	2338100.57	Картометрический метод	5.00	—
3003	374358.57	2338099.17	Картометрический метод	5.00	—
3004	374304.75	2338038.31	Картометрический метод	5.00	—
3005	374266.75	2338002.76	Картометрический метод	5.00	—
3006	374261.95	2337998.17	Картометрический метод	5.00	—
3007	374227.80	2337966.97	Картометрический метод	5.00	—
3008	374117.56	2337882.00	Картометрический метод	5.00	—
3009	374085.43	2337857.30	Картометрический метод	5.00	—
3010	374039.47	2337824.25	Картометрический метод	5.00	—
3011	373981.91	2337787.28	Картометрический метод	5.00	—
3012	373947.91	2337764.17	Картометрический метод	5.00	—
3013	373945.03	2337759.30	Картометрический метод	5.00	—
3014	373944.52	2337753.46	Картометрический метод	5.00	—
3015	373947.22	2337743.25	Аналитический метод	0.10	—
3016	373973.69	2337708.78	Картометрический метод	5.00	—
3017	373977.85	2337707.97	Картометрический метод	5.00	—
3018	373986.79	2337715.55	Картометрический метод	5.00	—
3019	374011.27	2337737.24	Картометрический метод	5.00	—
3020	374017.97	2337738.99	Картометрический метод	5.00	—
3021	374025.35	2337736.65	Картометрический метод	5.00	—
3022	374109.04	2337671.59	Картометрический метод	5.00	—
3023	374149.34	2337641.05	Картометрический метод	5.00	—
3024	374157.51	2337640.66	Картометрический метод	5.00	—
2990	374183.72	2337672.36	Картометрический метод	5.00	—
Зона1(311)	—	—	—	—	—
3025	374817.45	2337648.07	Картометрический метод	5.00	—

3026	374809.69	2337705.50	Картометрический метод	5.00	—
3027	374801.93	2337750.49	Картометрический метод	5.00	—
3028	374784.27	2337813.16	Картометрический метод	5.00	—
3029	374752.26	2337905.70	Картометрический метод	5.00	—
3030	374730.83	2337964.10	Картометрический метод	5.00	—
3031	374689.89	2338042.86	Картометрический метод	5.00	—
3032	374670.68	2338073.12	Картометрический метод	5.00	—
3033	374607.64	2338002.70	Картометрический метод	5.00	—
3034	374584.07	2337973.50	Картометрический метод	5.00	—
3035	374610.65	2337951.35	Картометрический метод	5.00	—
3036	374666.33	2337908.42	Картометрический метод	5.00	—
3037	374694.45	2337938.68	Картометрический метод	5.00	—
3038	374701.52	2337932.66	Аналитический метод	0.10	—
3039	374690.72	2337920.22	Аналитический метод	0.10	—
3040	374678.20	2337900.28	Картометрический метод	5.00	—
3041	374710.26	2337879.61	Картометрический метод	5.00	—
3042	374711.72	2337864.57	Картометрический метод	5.00	—
3043	374706.24	2337846.24	Картометрический метод	5.00	—
3044	374705.07	2337812.67	Картометрический метод	5.00	—
3045	374711.43	2337782.50	Картометрический метод	5.00	—
3046	374732.60	2337724.60	Аналитический метод	0.10	—
3047	374750.23	2337675.80	Картометрический метод	5.00	—
3048	374753.35	2337655.27	Аналитический метод	0.10	—
3049	374752.66	2337645.34	Картометрический метод	5.00	—
3050	374761.20	2337639.24	Картометрический метод	5.00	—
3051	374774.96	2337639.34	Картометрический метод	5.00	—
3052	374793.18	2337641.90	Картометрический метод	5.00	—
3025	374817.45	2337648.07	Картометрический метод	5.00	—
Зона1(312)	—	—	—	—	—
3053	373950.22	2337624.93	Картометрический метод	5.00	—
3054	373899.19	2337661.57	Картометрический метод	5.00	—
3055	373881.47	2337686.08	Картометрический метод	5.00	—
3056	373862.21	2337701.28	Картометрический метод	5.00	—
3057	373855.73	2337710.24	Картометрический метод	5.00	—
3058	373853.89	2337715.79	Картометрический метод	5.00	—
3059	373842.98	2337736.66	Картометрический метод	5.00	—
3060	373833.72	2337731.68	Картометрический метод	5.00	—
3061	373834.33	2337723.64	Аналитический метод	0.10	—
3062	373836.83	2337711.95	Аналитический метод	0.10	—
3063	373839.14	2337704.54	Картометрический метод	5.00	—
3064	373845.00	2337694.81	Картометрический метод	5.00	—
3065	373858.78	2337683.06	Картометрический метод	5.00	—
3066	373878.64	2337672.20	Картометрический метод	5.00	—
3067	373887.68	2337667.67	Картометрический метод	5.00	—
3068	373890.16	2337662.93	Картометрический метод	5.00	—
3069	373890.16	2337653.65	Картометрический метод	5.00	—
3070	373889.48	2337644.16	Картометрический метод	5.00	—
3071	373922.22	2337634.43	Картометрический метод	5.00	—
3053	373950.22	2337624.93	Картометрический метод	5.00	—
Зона1(313)	—	—	—	—	—
3072	374128.13	2337607.88	Картометрический метод	5.00	—
3073	374145.75	2337627.42	Картометрический метод	5.00	—
3074	374057.57	2337698.42	Картометрический метод	5.00	—
3075	374018.31	2337731.00	Картометрический метод	5.00	—
3076	374013.70	2337731.19	Картометрический метод	5.00	—
3077	373986.73	2337710.29	Картометрический метод	5.00	—
3078	373976.57	2337700.90	Картометрический метод	5.00	—
3079	374000.54	2337671.43	Картометрический метод	5.00	—
3080	374032.91	2337643.05	Картометрический метод	5.00	—
3081	374046.82	2337632.19	Картометрический метод	5.00	—
3082	374061.23	2337651.03	Картометрический метод	5.00	—
3083	374032.84	2337674.15	Картометрический метод	5.00	—
3084	374036.34	2337680.07	Картометрический метод	5.00	—
3085	374063.33	2337657.53	Картометрический метод	5.00	—
3086	374088.34	2337635.49	Картометрический метод	5.00	—
3087	374116.11	2337607.15	Картометрический метод	5.00	—
3088	374122.16	2337602.47	Картометрический метод	5.00	—

3072	374128.13	2337607.88	Картометрический метод	5.00	—
Зона1(314)	—	—	—	—	—
3089	374583.83	2337646.08	Картометрический метод	5.00	—
3090	374522.64	2337703.98	Картометрический метод	5.00	—
3091	374479.07	2337745.59	Картометрический метод	5.00	—
3092	374506.35	2337788.09	Аналитический метод	0.10	—
3093	374543.62	2337839.67	Аналитический метод	0.10	—
3094	374559.46	2337862.02	Аналитический метод	0.10	—
3095	374564.31	2337859.23	Картометрический метод	5.00	—
3096	374550.92	2337841.36	Картометрический метод	5.00	—
3097	374517.17	2337796.33	Аналитический метод	0.10	—
3098	374489.00	2337752.15	Картометрический метод	5.00	—
3099	374563.73	2337688.37	Картометрический метод	5.00	—
3100	374583.60	2337723.88	Картометрический метод	5.00	—
3101	374594.44	2337751.69	Картометрический метод	5.00	—
3102	374562.16	2337775.22	Картометрический метод	5.00	—
3103	374622.20	2337851.20	Картометрический метод	5.00	—
3104	374662.85	2337899.82	Картометрический метод	5.00	—
3105	374631.34	2337926.54	Аналитический метод	0.10	—
3106	374584.40	2337966.57	Аналитический метод	0.10	—
3107	374580.66	2337969.71	Картометрический метод	5.00	—
3108	374465.75	2337832.88	Картометрический метод	5.00	—
3109	374381.16	2337739.16	Картометрический метод	5.00	—
3110	374353.09	2337705.79	Картометрический метод	5.00	—
3111	374423.08	2337642.46	Картометрический метод	5.00	—
3112	374449.70	2337617.25	Картометрический метод	5.00	—
3113	374455.46	2337611.94	Картометрический метод	5.00	—
3114	374477.04	2337595.42	Картометрический метод	5.00	—
3115	374493.93	2337589.30	Картометрический метод	5.00	—
3116	374515.87	2337601.07	Картометрический метод	5.00	—
3117	374515.82	2337608.83	Картометрический метод	5.00	—
3118	374501.88	2337624.60	Картометрический метод	5.00	—
3119	374470.03	2337652.87	Картометрический метод	5.00	—
3120	374427.83	2337692.21	Картометрический метод	5.00	—
3121	374434.82	2337698.77	Картометрический метод	5.00	—
3122	374469.59	2337666.43	Картометрический метод	5.00	—
3123	374509.05	2337625.43	Картометрический метод	5.00	—
3124	374532.09	2337606.12	Картометрический метод	5.00	—
3125	374542.11	2337611.69	Картометрический метод	5.00	—
3126	374561.18	2337624.10	Картометрический метод	5.00	—
3127	374577.13	2337639.92	Картометрический метод	5.00	—
3089	374583.83	2337646.08	Картометрический метод	5.00	—
Зона1(315)	—	—	—	—	—
3128	374104.31	2337590.33	Картометрический метод	5.00	—
3129	374119.17	2337598.89	Картометрический метод	5.00	—
3130	374082.03	2337634.74	Картометрический метод	5.00	—
3131	374064.51	2337648.15	Картометрический метод	5.00	—
3132	374046.54	2337623.34	Картометрический метод	5.00	—
3133	373992.78	2337666.28	Картометрический метод	5.00	—
3134	373972.62	2337692.43	Картометрический метод	5.00	—
3135	373961.77	2337710.99	Картометрический метод	5.00	—
3136	373938.33	2337748.94	Картометрический метод	5.00	—
3137	373938.00	2337757.72	Картометрический метод	5.00	—
3138	373932.23	2337763.30	Картометрический метод	5.00	—
3139	373923.90	2337764.78	Картометрический метод	5.00	—
3140	373908.23	2337755.02	Картометрический метод	5.00	—
3141	373904.47	2337753.09	Картометрический метод	5.00	—
3142	373922.92	2337721.66	Картометрический метод	5.00	—
3143	373978.50	2337650.27	Картометрический метод	5.00	—
3144	374035.67	2337602.09	Картометрический метод	5.00	—
3145	374062.53	2337578.02	Картометрический метод	5.00	—
3146	374072.56	2337574.49	Картометрический метод	5.00	—
3147	374078.95	2337572.87	Картометрический метод	5.00	—
3148	374087.07	2337577.67	Картометрический метод	5.00	—
3128	374104.31	2337590.33	Картометрический метод	5.00	—
Зона1(316)	—	—	—	—	—
3149	374888.18	2337550.16	Картометрический метод	5.00	—

3150	374889.24	2337582.14	Картометрический метод	5.00	—
3151	374892.60	2337645.34	Картометрический метод	5.00	—
3152	374907.93	2337690.98	Картометрический метод	5.00	—
3153	374921.24	2337887.50	Картометрический метод	5.00	—
3154	374894.66	2337968.13	Картометрический метод	5.00	—
3155	374884.48	2337964.11	Картометрический метод	5.00	—
3156	374838.88	2337943.44	Картометрический метод	5.00	—
3157	374838.95	2337941.36	Картометрический метод	5.00	—
3158	374877.15	2337840.99	Картометрический метод	5.00	—
3159	374872.20	2337839.15	Картометрический метод	5.00	—
3160	374854.10	2337884.25	Картометрический метод	5.00	—
3161	374844.19	2337904.45	Картометрический метод	5.00	—
3162	374829.44	2337897.85	Картометрический метод	5.00	—
3163	374824.00	2337893.53	Картометрический метод	5.00	—
3164	374780.30	2337871.82	Картометрический метод	5.00	—
3165	374779.33	2337869.30	Картометрический метод	5.00	—
3166	374780.11	2337862.50	Картометрический метод	5.00	—
3167	374795.05	2337820.37	Картометрический метод	5.00	—
3168	374807.58	2337776.19	Картометрический метод	5.00	—
3169	374815.35	2337746.87	Картометрический метод	5.00	—
3170	374821.95	2337702.58	Картометрический метод	5.00	—
3171	374827.78	2337669.57	Картометрический метод	5.00	—
3172	374830.48	2337643.94	Картометрический метод	5.00	—
3173	374839.04	2337568.60	Картометрический метод	5.00	—
3174	374842.10	2337518.34	Картометрический метод	5.00	—
3149	374888.18	2337550.16	Картометрический метод	5.00	—
Зона1(317)	—	—	—	—	—
3175	374165.19	2337501.63	Аналитический метод	0.10	—
3176	374177.90	2337532.05	Картометрический метод	5.00	—
3177	374189.70	2337555.45	Картометрический метод	5.00	—
3178	374190.46	2337558.75	Картометрический метод	5.00	—
3179	374163.26	2337574.60	Картометрический метод	5.00	—
3180	374136.02	2337595.33	Картометрический метод	5.00	—
3181	374122.89	2337591.46	Картометрический метод	5.00	—
3182	374094.54	2337576.98	Картометрический метод	5.00	—
3183	374085.26	2337570.11	Картометрический метод	5.00	—
3184	374080.83	2337570.16	Аналитический метод	0.20	—
3185	374072.73	2337568.22	Картометрический метод	5.00	—
3186	374071.33	2337567.58	Картометрический метод	5.00	—
3187	374071.14	2337565.92	Картометрический метод	5.00	—
3188	374074.07	2337561.26	Картометрический метод	5.00	—
3189	374078.06	2337555.94	Картометрический метод	5.00	—
3190	374092.29	2337544.41	Картометрический метод	5.00	—
3191	374110.44	2337528.63	Картометрический метод	5.00	—
3192	374123.37	2337518.52	Картометрический метод	5.00	—
3193	374144.75	2337506.11	Картометрический метод	5.00	—
3194	374161.74	2337498.36	Картометрический метод	5.00	—
3195	374164.31	2337500.00	Картометрический метод	5.00	—
3175	374165.19	2337501.63	Аналитический метод	0.10	—
Зона1(318)	—	—	—	—	—
3196	374828.79	2337506.64	Картометрический метод	5.00	—
3197	374827.04	2337566.39	Картометрический метод	5.00	—
3198	374818.91	2337640.30	Картометрический метод	5.00	—
3199	374806.87	2337638.95	Картометрический метод	5.00	—
3200	374763.60	2337634.27	Картометрический метод	5.00	—
3201	374691.29	2337642.92	Картометрический метод	5.00	—
3202	374700.32	2337623.46	Картометрический метод	5.00	—
3203	374706.41	2337603.11	Картометрический метод	5.00	—
3204	374768.05	2337489.58	Картометрический метод	5.00	—
3196	374828.79	2337506.64	Картометрический метод	5.00	—
Зона1(319)	—	—	—	—	—
3205	374838.49	2337407.25	Картометрический метод	5.00	—
3206	374857.48	2337420.57	Картометрический метод	5.00	—
3207	374835.52	2337445.86	Картометрический метод	5.00	—
3208	374805.98	2337474.88	Картометрический метод	5.00	—
3209	374799.43	2337481.66	Картометрический метод	5.00	—
3210	374763.09	2337475.56	Картометрический метод	5.00	—

3211	374699.81	2337604.59	Картометрический метод	5.00	—
3212	374696.05	2337623.03	Картометрический метод	5.00	—
3213	374680.21	2337652.02	Картометрический метод	5.00	—
3214	374673.90	2337658.06	Картометрический метод	5.00	—
3215	374663.30	2337661.01	Картометрический метод	5.00	—
3216	374650.88	2337659.20	Картометрический метод	5.00	—
3217	374614.19	2337641.11	Картометрический метод	5.00	—
3218	374665.55	2337563.76	Картометрический метод	5.00	—
3219	374712.26	2337486.81	Аналитический метод	0.10	—
3220	374722.33	2337470.25	Картометрический метод	5.00	—
3221	374731.29	2337449.85	Картометрический метод	5.00	—
3222	374743.22	2337422.64	Картометрический метод	5.00	—
3223	374751.69	2337427.28	Картометрический метод	5.00	—
3224	374754.51	2337421.95	Картометрический метод	5.00	—
3225	374707.32	2337392.33	Картометрический метод	5.00	—
3226	374735.54	2337358.19	Картометрический метод	5.00	—
3227	374745.70	2337356.37	Картометрический метод	5.00	—
3228	374765.34	2337360.66	Картометрический метод	5.00	—
3229	374789.28	2337375.59	Картометрический метод	5.00	—
3205	374838.49	2337407.25	Картометрический метод	5.00	—
Зона1(320)	—	—	—	—	—
3230	374298.51	2337402.82	Картометрический метод	5.00	—
3231	374304.92	2337416.20	Картометрический метод	5.00	—
3232	374272.95	2337431.63	Картометрический метод	5.00	—
3233	374252.89	2337440.96	Картометрический метод	5.00	—
3234	374219.64	2337452.43	Картометрический метод	5.00	—
3235	374209.88	2337454.27	Картометрический метод	5.00	—
3236	374195.61	2337456.27	Картометрический метод	5.00	—
3237	374161.24	2337466.02	Картометрический метод	5.00	—
3238	374132.01	2337479.25	Картометрический метод	5.00	—
3239	374106.71	2337491.43	Картометрический метод	5.00	—
3240	374103.68	2337493.76	Аналитический метод	0.10	—
3241	374078.11	2337514.25	Картометрический метод	5.00	—
3242	374033.22	2337563.28	Картометрический метод	5.00	—
3243	374025.11	2337571.87	Картометрический метод	5.00	—
3244	374015.94	2337586.01	Картометрический метод	5.00	—
3245	373987.75	2337600.30	Картометрический метод	5.00	—
3246	373971.54	2337607.59	Картометрический метод	5.00	—
3247	373965.17	2337609.33	Картометрический метод	5.00	—
3248	373959.76	2337602.26	Картометрический метод	5.00	—
3249	373962.88	2337597.90	Картометрический метод	5.00	—
3250	373983.64	2337578.53	Картометрический метод	5.00	—
3251	374025.82	2337539.05	Картометрический метод	5.00	—
3252	374070.03	2337496.70	Картометрический метод	5.00	—
3253	374088.08	2337482.18	Картометрический метод	5.00	—
3254	374098.28	2337475.34	Картометрический метод	5.00	—
3255	374128.85	2337462.46	Картометрический метод	5.00	—
3256	374147.60	2337456.30	Картометрический метод	5.00	—
3257	374196.88	2337442.95	Картометрический метод	5.00	—
3258	374237.96	2337427.92	Картометрический метод	5.00	—
3259	374267.79	2337416.30	Аналитический метод	0.10	—
3230	374298.51	2337402.82	Картометрический метод	5.00	—
Зона1(321)	—	—	—	—	—
3260	374739.72	2337420.49	Картометрический метод	5.00	—
3261	374729.89	2337444.11	Аналитический метод	0.10	—
3262	374720.22	2337465.02	Аналитический метод	0.20	—
3263	374699.69	2337495.85	Картометрический метод	5.00	—
3264	374643.93	2337580.21	Картометрический метод	5.00	—
3265	374606.29	2337631.15	Картометрический метод	5.00	—
3266	374595.39	2337631.77	Картометрический метод	5.00	—
3267	374585.46	2337629.29	Картометрический метод	5.00	—
3268	374568.80	2337620.30	Картометрический метод	5.00	—
3269	374548.49	2337603.79	Картометрический метод	5.00	—
3270	374584.55	2337568.67	Картометрический метод	5.00	—
3271	374580.95	2337564.83	Картометрический метод	5.00	—
3272	374541.36	2337599.89	Картометрический метод	5.00	—
3273	374500.81	2337575.83	Картометрический метод	5.00	—

3274	374517.28	2337559.22	Картометрический метод	5.00	—
3275	374526.86	2337551.12	Картометрический метод	5.00	—
3276	374547.97	2337533.96	Картометрический метод	5.00	—
3277	374572.94	2337518.37	Картометрический метод	5.00	—
3278	374576.78	2337520.33	Картометрический метод	5.00	—
3279	374581.03	2337520.83	Картометрический метод	5.00	—
3280	374583.94	2337518.48	Картометрический метод	5.00	—
3281	374588.14	2337508.88	Картометрический метод	5.00	—
3282	374608.37	2337496.27	Картометрический метод	5.00	—
3283	374631.57	2337477.59	Картометрический метод	5.00	—
3284	374682.84	2337426.11	Аналитический метод	0.10	—
3285	374708.00	2337402.96	Картометрический метод	5.00	—
3260	374739.72	2337420.49	Картометрический метод	5.00	—
Зона1(322)	—	—	—	—	—
3286	374114.30	2337450.15	Картометрический метод	5.00	—
3287	374116.19	2337454.10	Картометрический метод	5.00	—
3288	374116.68	2337460.24	Картометрический метод	5.00	—
3289	374113.81	2337461.96	Картометрический метод	5.00	—
3290	374095.64	2337471.27	Картометрический метод	5.00	—
3291	374071.23	2337488.21	Картометрический метод	5.00	—
3292	374049.69	2337507.67	Картометрический метод	5.00	—
3293	374020.35	2337536.34	Картометрический метод	5.00	—
3294	373991.95	2337562.80	Картометрический метод	5.00	—
3295	373961.66	2337591.48	Картометрический метод	5.00	—
3296	373950.78	2337607.68	Картометрический метод	5.00	—
3297	373943.00	2337617.54	Картометрический метод	5.00	—
3298	373919.87	2337626.65	Картометрический метод	5.00	—
3299	373910.31	2337630.05	Картометрический метод	5.00	—
3300	373892.25	2337634.31	Картометрический метод	5.00	—
3301	373888.01	2337634.50	Картометрический метод	5.00	—
3302	373884.19	2337629.32	Картометрический метод	5.00	—
3303	373886.51	2337625.19	Картометрический метод	5.00	—
3304	373893.22	2337618.50	Картометрический метод	5.00	—
3305	373924.65	2337595.02	Картометрический метод	5.00	—
3306	373956.85	2337571.22	Картометрический метод	5.00	—
3307	373989.18	2337541.89	Картометрический метод	5.00	—
3308	374032.83	2337493.98	Картометрический метод	5.00	—
3309	374043.75	2337483.15	Картометрический метод	5.00	—
3310	374054.88	2337478.16	Картометрический метод	5.00	—
3311	374069.43	2337469.04	Картометрический метод	5.00	—
3312	374094.32	2337453.98	Картометрический метод	5.00	—
3313	374101.41	2337449.94	Картометрический метод	5.00	—
3314	374105.79	2337448.25	Картометрический метод	5.00	—
3315	374112.16	2337447.97	Картометрический метод	5.00	—
3286	374114.30	2337450.15	Картометрический метод	5.00	—
Зона1(323)	—	—	—	—	—
3316	374563.84	2337408.05	Картометрический метод	5.00	—
3317	374594.54	2337487.43	Картометрический метод	5.00	—
3318	374595.00	2337495.34	Картометрический метод	5.00	—
3319	374585.79	2337507.59	Картометрический метод	5.00	—
3320	374583.07	2337513.69	Картометрический метод	5.00	—
3321	374581.26	2337516.80	Картометрический метод	5.00	—
3322	374579.71	2337518.00	Картометрический метод	5.00	—
3323	374576.74	2337517.43	Картометрический метод	5.00	—
3324	374571.87	2337514.19	Картометрический метод	5.00	—
3325	374562.26	2337518.86	Картометрический метод	5.00	—
3326	374537.43	2337534.93	Картометрический метод	5.00	—
3327	374530.58	2337540.60	Картометрический метод	5.00	—
3328	374488.13	2337576.21	Картометрический метод	5.00	—
3329	374465.08	2337589.87	Картометрический метод	5.00	—
3330	374460.85	2337587.74	Картометрический метод	5.00	—
3331	374447.44	2337568.00	Картометрический метод	5.00	—
3332	374446.90	2337559.35	Картометрический метод	5.00	—
3333	374451.18	2337547.58	Картометрический метод	5.00	—
3334	374481.22	2337520.45	Картометрический метод	5.00	—
3335	374526.36	2337482.68	Картометрический метод	5.00	—
3336	374555.04	2337437.67	Картометрический метод	5.00	—

3316	374563.84	2337408.05	Картометрический метод	5.00	—
Зона1(324)	—	—	—	—	—
3337	373993.94	2338637.06	Картометрический метод	5.00	—
3338	373987.15	2338683.48	Аналитический метод	0.10	—
3339	373985.31	2338696.19	Аналитический метод	0.10	—
3340	373984.42	2338709.93	Картометрический метод	5.00	—
3341	373944.30	2338710.51	Картометрический метод	5.00	—
3342	373937.86	2338703.70	Картометрический метод	5.00	—
3343	373931.04	2338687.84	Картометрический метод	5.00	—
3344	373963.28	2338629.27	Картометрический метод	5.00	—
3337	373993.94	2338637.06	Картометрический метод	5.00	—
Зона1(325)	—	—	—	—	—
3345	374032.46	2338559.31	Картометрический метод	5.00	—
3346	374027.03	2338577.73	Картометрический метод	5.00	—
3347	374024.77	2338605.69	Картометрический метод	5.00	—
3348	374016.93	2338617.51	Картометрический метод	5.00	—
3349	374006.08	2338628.17	Картометрический метод	5.00	—
3350	374001.56	2338631.18	Картометрический метод	5.00	—
3351	373967.26	2338622.49	Картометрический метод	5.00	—
3352	373983.56	2338592.63	Картометрический метод	5.00	—
3353	374010.20	2338561.39	Картометрический метод	5.00	—
3354	374020.62	2338552.71	Картометрический метод	5.00	—
3345	374032.46	2338559.31	Картометрический метод	5.00	—
Зона1(326)	—	—	—	—	—
3355	373985.14	2338494.24	Картометрический метод	5.00	—
3356	374011.64	2338520.63	Картометрический метод	5.00	—
3357	374021.45	2338536.30	Картометрический метод	5.00	—
3358	374004.80	2338555.34	Картометрический метод	5.00	—
3359	373890.57	2338436.97	Картометрический метод	5.00	—
3360	373911.05	2338420.89	Картометрический метод	5.00	—
3361	373927.80	2338441.94	Картометрический метод	5.00	—
3355	373985.14	2338494.24	Картометрический метод	5.00	—
Зона1(327)	—	—	—	—	—
3362	374018.89	2338371.50	Картометрический метод	5.00	—
3363	374086.78	2338446.00	Картометрический метод	5.00	—
3364	374090.28	2338456.09	Картометрический метод	5.00	—
3365	374089.89	2338462.30	Картометрический метод	5.00	—
3366	374080.58	2338478.60	Картометрический метод	5.00	—
3367	374028.59	2338533.30	Картометрический метод	5.00	—
3368	374014.13	2338514.29	Картометрический метод	5.00	—
3369	373991.04	2338494.51	Картометрический метод	5.00	—
3370	373945.64	2338452.60	Картометрический метод	5.00	—
3371	373916.73	2338419.23	Картометрический метод	5.00	—
3372	373918.00	2338418.07	Картометрический метод	5.00	—
3373	374001.43	2338373.45	Картометрический метод	5.00	—
3362	374018.89	2338371.50	Картометрический метод	5.00	—
Зона1(328)	—	—	—	—	—
3374	374100.16	2338401.77	Картометрический метод	5.00	—
3375	374120.14	2338417.28	Картометрический метод	5.00	—
3376	374095.51	2338439.98	Картометрический метод	5.00	—
3377	374021.98	2338363.55	Картометрический метод	5.00	—
3378	374037.89	2338350.17	Картометрический метод	5.00	—
3379	374056.12	2338364.32	Картометрический метод	5.00	—
3374	374100.16	2338401.77	Картометрический метод	5.00	—
Зона1(329)	—	—	—	—	—
3380	374224.72	2338377.77	Картометрический метод	5.00	—
3381	374202.21	2338410.69	Картометрический метод	5.00	—
3382	374168.07	2338458.81	Картометрический метод	5.00	—
3383	374126.16	2338502.66	Картометрический метод	5.00	—
3384	374111.71	2338521.08	Картометрический метод	5.00	—
3385	374089.47	2338547.36	Картометрический метод	5.00	—
3386	374078.15	2338557.55	Картометрический метод	5.00	—
3387	374070.88	2338562.45	Картометрический метод	5.00	—
3388	374058.17	2338560.85	Картометрический метод	5.00	—
3389	374032.07	2338549.79	Картометрический метод	5.00	—
3390	374031.88	2338543.58	Картометрический метод	5.00	—
3391	374085.72	2338485.20	Картометрический метод	5.00	—

3392	374096.48	2338462.49	Картометрический метод	5.00	—
3393	374100.85	2338446.98	Картометрический метод	5.00	—
3394	374106.67	2338438.44	Картометрический метод	5.00	—
3395	374139.26	2338410.30	Картометрический метод	5.00	—
3396	374190.04	2338346.40	Картометрический метод	5.00	—
3380	374224.72	2338377.77	Картометрический метод	5.00	—
Зона1(330)	—	—	—	—	—
3397	373992.10	2338337.44	Картометрический метод	5.00	—
3398	374007.46	2338357.34	Картометрический метод	5.00	—
3399	373953.72	2338384.48	Картометрический метод	5.00	—
3400	373900.44	2338417.05	Картометрический метод	5.00	—
3401	373884.71	2338430.61	Картометрический метод	5.00	—
3402	373872.48	2338415.47	Картометрический метод	5.00	—
3403	373884.18	2338390.36	Картометрический метод	5.00	—
3404	373925.27	2338352.82	Картометрический метод	5.00	—
3397	373992.10	2338337.44	Картометрический метод	5.00	—
Зона1(331)	—	—	—	—	—
3405	372821.91	2339544.58	Картометрический метод	5.00	—
3406	372829.96	2339658.30	Картометрический метод	5.00	—
3407	372826.43	2339663.28	Картометрический метод	5.00	—
3408	372790.81	2339667.07	Картометрический метод	5.00	—
3409	372752.98	2339667.69	Картометрический метод	5.00	—
3410	372743.60	2339549.67	Картометрический метод	5.00	—
3411	372818.99	2339544.07	Аналитический метод	0.30	—
3405	372821.91	2339544.58	Картометрический метод	5.00	—
Зона1(332)	—	—	—	—	—
3412	372950.86	2339513.39	Картометрический метод	5.00	—
3413	372949.73	2339570.71	Аналитический метод	0.10	—
3414	372939.87	2339574.82	Картометрический метод	5.00	—
3415	372900.71	2339580.18	Картометрический метод	5.00	—
3416	372840.09	2339582.06	Картометрический метод	5.00	—
3417	372837.41	2339521.17	Картометрический метод	5.00	—
3418	372865.57	2339519.56	Картометрический метод	5.00	—
3419	372897.49	2339516.08	Картометрический метод	5.00	—
3412	372950.86	2339513.39	Картометрический метод	5.00	—
Зона1(333)	—	—	—	—	—
3420	372563.80	2339467.97	Аналитический метод	0.10	—
3421	372566.02	2339503.50	Аналитический метод	0.10	—
3422	372562.92	2339503.14	Аналитический метод	0.10	—
3423	372566.44	2339545.91	Картометрический метод	5.00	—
3424	372568.13	2339606.06	Картометрический метод	5.00	—
3425	372569.42	2339644.35	Аналитический метод	0.10	—
3426	372569.99	2339653.79	Аналитический метод	0.10	—
3427	372574.61	2339659.83	Картометрический метод	5.00	—
3428	372596.07	2339662.02	Картометрический метод	5.00	—
3429	372642.43	2339658.38	Картометрический метод	5.00	—
3430	372646.46	2339731.77	Картометрический метод	5.00	—
3431	372630.32	2339732.70	Картометрический метод	5.00	—
3432	372526.79	2339686.96	Картометрический метод	5.00	—
3433	372516.28	2339689.06	Картометрический метод	5.00	—
3434	372523.35	2339668.88	Аналитический метод	0.10	—
3435	372528.61	2339651.96	Аналитический метод	0.10	—
3436	372536.30	2339651.96	Аналитический метод	0.10	—
3437	372536.32	2339645.71	Аналитический метод	0.10	—
3438	372536.40	2339626.48	Аналитический метод	0.10	—
3439	372536.47	2339606.37	Аналитический метод	0.10	—
3440	372536.59	2339575.43	Аналитический метод	0.10	—
3441	372536.61	2339564.30	Аналитический метод	0.10	—
3442	372536.67	2339553.37	Аналитический метод	0.10	—
3443	372536.32	2339543.94	Аналитический метод	0.10	—
3444	372536.02	2339535.83	Аналитический метод	0.10	—
3445	372534.19	2339535.91	Аналитический метод	0.10	—
3446	372533.92	2339530.65	Аналитический метод	0.10	—
3447	372529.96	2339530.84	Аналитический метод	0.10	—
3448	372529.77	2339527.09	Аналитический метод	0.10	—
3449	372505.16	2339528.33	Аналитический метод	0.10	—
3450	372502.97	2339528.40	Аналитический метод	0.10	—

3451	372495.86	2339528.61	Аналитический метод	0.10	—
3452	372494.06	2339529.99	Аналитический метод	0.10	—
3453	372493.93	2339530.77	Аналитический метод	0.10	—
3454	372491.56	2339530.64	Аналитический метод	0.10	—
3455	372491.44	2339532.58	Аналитический метод	0.10	—
3456	372480.55	2339532.10	Аналитический метод	0.10	—
3457	372479.15	2339530.61	Картометрический метод	5.00	—
3458	372476.70	2339473.47	Картометрический метод	5.00	—
3459	372563.52	2339466.38	Картометрический метод	5.00	—
3420	372563.80	2339467.97	Аналитический метод	0.10	—
Зона1(334)	—	—	—	—	—
3460	372631.56	2339460.83	Картометрический метод	5.00	—
3461	372642.21	2339654.60	Картометрический метод	5.00	—
3462	372636.63	2339655.20	Аналитический метод	0.10	—
3463	372600.06	2339656.15	Аналитический метод	0.10	—
3464	372577.70	2339653.79	Картометрический метод	5.00	—
3465	372575.18	2339604.08	Аналитический метод	0.10	—
3466	372574.45	2339585.01	Аналитический метод	0.10	—
3467	372568.39	2339465.99	Картометрический метод	5.00	—
3460	372631.56	2339460.83	Картометрический метод	5.00	—
Зона1(335)	—	—	—	—	—
3468	372818.29	2339443.06	Картометрический метод	5.00	—
3469	372821.79	2339540.96	Картометрический метод	5.00	—
3470	372817.39	2339540.81	Аналитический метод	0.10	—
3471	372778.92	2339542.30	Аналитический метод	0.10	—
3472	372747.76	2339543.38	Картометрический метод	5.00	—
3473	372653.61	2339550.08	Картометрический метод	5.00	—
3474	372648.78	2339457.28	Картометрический метод	5.00	—
3468	372818.29	2339443.06	Картометрический метод	5.00	—
Зона1(336)	—	—	—	—	—
3475	372995.92	2339429.45	Картометрический метод	5.00	—
3476	373001.16	2339501.50	Картометрический метод	5.00	—
3477	372875.49	2339512.60	Картометрический метод	5.00	—
3478	372858.86	2339514.82	Картометрический метод	5.00	—
3479	372844.46	2339515.16	Картометрический метод	5.00	—
3480	372836.33	2339515.54	Картометрический метод	5.00	—
3481	372834.45	2339440.18	Картометрический метод	5.00	—
3475	372995.92	2339429.45	Картометрический метод	5.00	—
Зона1(337)	—	—	—	—	—
3482	373211.97	2339413.22	Картометрический метод	5.00	—
3483	373218.81	2339484.15	Картометрический метод	5.00	—
3484	373132.04	2339491.27	Картометрический метод	5.00	—
3485	373013.22	2339499.86	Картометрический метод	5.00	—
3486	373009.73	2339427.98	Картометрический метод	5.00	—
3482	373211.97	2339413.22	Картометрический метод	5.00	—
Зона1(338)	—	—	—	—	—
3487	373495.87	2339393.50	Картометрический метод	5.00	—
3488	373501.25	2339465.93	Картометрический метод	5.00	—
3489	373438.95	2339474.95	Аналитический метод	0.10	—
3490	373421.52	2339475.98	Аналитический метод	0.10	—
3491	373352.06	2339477.17	Картометрический метод	5.00	—
3492	373263.76	2339485.03	Картометрический метод	5.00	—
3493	373241.81	2339486.44	Картометрический метод	5.00	—
3494	373234.32	2339484.95	Картометрический метод	5.00	—
3495	373228.06	2339412.64	Картометрический метод	5.00	—
3487	373495.87	2339393.50	Картометрический метод	5.00	—
Зона1(339)	—	—	—	—	—
3496	372904.55	2339331.65	Картометрический метод	5.00	—
3497	372909.40	2339420.73	Картометрический метод	5.00	—
3498	372910.33	2339423.99	Картометрический метод	5.00	—
3499	372833.51	2339428.51	Картометрический метод	5.00	—
3500	372830.23	2339333.63	Картометрический метод	5.00	—
3501	372874.10	2339332.12	Картометрический метод	5.00	—
3496	372904.55	2339331.65	Картометрический метод	5.00	—
Зона1(340)	—	—	—	—	—
3502	373394.64	2339276.11	Картометрический метод	5.00	—
3503	373401.26	2339349.35	Картометрический метод	5.00	—

3504	373403.67	2339384.97	Картометрический метод	5.00	—
3505	373330.97	2339389.07	Картометрический метод	5.00	—
3506	373322.34	2339280.83	Картометрический метод	5.00	—
3502	373394.64	2339276.11	Картометрический метод	5.00	—
Зона1(341)	—	—	—	—	—
3507	372617.45	2339243.01	Картометрический метод	5.00	—
3508	372629.15	2339444.32	Картометрический метод	5.00	—
3509	372550.28	2339451.71	Картометрический метод	5.00	—
3510	372546.18	2339383.53	Картометрический метод	5.00	—
3511	372564.26	2339382.29	Картометрический метод	5.00	—
3512	372563.02	2339365.05	Картометрический метод	5.00	—
3513	372544.54	2339366.28	Картометрический метод	5.00	—
3514	372536.73	2339252.49	Картометрический метод	5.00	—
3515	372613.74	2339243.03	Аналитический метод	0.10	—
3507	372617.45	2339243.01	Картометрический метод	5.00	—
Зона1(342)	—	—	—	—	—
3516	372614.37	2339189.64	Картометрический метод	5.00	—
3517	372618.07	2339236.47	Картометрический метод	5.00	—
3518	372608.98	2339237.23	Картометрический метод	5.00	—
3519	372545.37	2339244.50	Аналитический метод	0.10	—
3520	372531.61	2339246.77	Аналитический метод	0.10	—
3521	372528.00	2339247.14	Аналитический метод	0.10	—
3522	372534.75	2339332.34	Аналитический метод	0.10	—
3523	372536.18	2339349.71	Аналитический метод	0.10	—
3524	372542.90	2339453.77	Картометрический метод	5.00	—
3525	372470.60	2339458.70	Картометрический метод	5.00	—
3526	372455.14	2339203.61	Картометрический метод	5.00	—
3516	372614.37	2339189.64	Картометрический метод	5.00	—
Зона1(343)	—	—	—	—	—
3527	372801.63	2339178.30	Картометрический метод	5.00	—
3528	372816.99	2339429.58	Картометрический метод	5.00	—
3529	372647.71	2339442.85	Картометрический метод	5.00	—
3530	372637.80	2339189.47	Картометрический метод	5.00	—
3527	372801.63	2339178.30	Картометрический метод	5.00	—
Зона1(344)	—	—	—	—	—
3531	373478.13	2339175.37	Картометрический метод	5.00	—
3532	373494.96	2339379.11	Картометрический метод	5.00	—
3533	373409.94	2339384.45	Картометрический метод	5.00	—
3534	373402.68	2339292.39	Картометрический метод	5.00	—
3535	373391.86	2339183.17	Картометрический метод	5.00	—
3536	373450.31	2339178.66	Картометрический метод	5.00	—
3531	373478.13	2339175.37	Картометрический метод	5.00	—
Зона1(345)	—	—	—	—	—
3537	372981.01	2339163.48	Картометрический метод	5.00	—
3538	372981.04	2339169.77	Аналитический метод	0.10	—
3539	372994.54	2339417.83	Картометрический метод	5.00	—
3540	372917.72	2339423.58	Картометрический метод	5.00	—
3541	372911.29	2339269.67	Картометрический метод	5.00	—
3542	372941.22	2339267.05	Аналитический метод	0.10	—
3543	372940.29	2339249.77	Аналитический метод	0.10	—
3544	372921.43	2339252.01	Картометрический метод	5.00	—
3545	372904.24	2339253.82	Картометрический метод	5.00	—
3546	372888.43	2339254.20	Картометрический метод	5.00	—
3547	372868.86	2339255.96	Картометрический метод	5.00	—
3548	372869.10	2339259.25	Картометрический метод	5.00	—
3549	372870.29	2339276.97	Картометрический метод	5.00	—
3550	372899.71	2339275.19	Картометрический метод	5.00	—
3551	372900.87	2339290.72	Картометрический метод	5.00	—
3552	372902.01	2339316.63	Аналитический метод	0.10	—
3553	372902.63	2339323.46	Картометрический метод	5.00	—
3554	372873.14	2339324.52	Картометрический метод	5.00	—
3555	372836.45	2339327.14	Картометрический метод	5.00	—
3556	372829.41	2339327.87	Картометрический метод	5.00	—
3557	372824.07	2339171.77	Картометрический метод	5.00	—
3537	372981.01	2339163.48	Картометрический метод	5.00	—
Зона1(346)	—	—	—	—	—
3558	373078.71	2339156.80	Картометрический метод	5.00	—

3559	373081.35	2339208.92	Аналитический метод	0.30	—
3560	373082.74	2339271.00	Аналитический метод	0.10	—
3561	373083.13	2339277.56	Картометрический метод	5.00	—
3562	373056.26	2339279.70	Картометрический метод	5.00	—
3563	373057.24	2339297.81	Картометрический метод	5.00	—
3564	373084.05	2339295.97	Картометрический метод	5.00	—
3565	373085.57	2339323.84	Картометрический метод	5.00	—
3566	373086.57	2339358.04	Картометрический метод	5.00	—
3567	373087.06	2339375.32	Аналитический метод	0.10	—
3568	373088.26	2339408.87	Картометрический метод	5.00	—
3569	373005.95	2339414.21	Картометрический метод	5.00	—
3570	372992.74	2339163.61	Картометрический метод	5.00	—
3558	373078.71	2339156.80	Картометрический метод	5.00	—
Зона1(347)	—	—	—	—	—
3571	373193.05	2339147.02	Картометрический метод	5.00	—
3572	373210.71	2339400.47	Картометрический метод	5.00	—
3573	373091.59	2339408.55	Картометрический метод	5.00	—
3574	373089.42	2339362.00	Картометрический метод	5.00	—
3575	373132.67	2339359.39	Картометрический метод	5.00	—
3576	373131.84	2339342.97	Картометрический метод	5.00	—
3577	373089.43	2339344.10	Картометрический метод	5.00	—
3578	373085.31	2339245.16	Картометрический метод	5.00	—
3579	373104.73	2339243.55	Картометрический метод	5.00	—
3580	373103.91	2339223.84	Картометрический метод	5.00	—
3581	373097.75	2339223.84	Картометрический метод	5.00	—
3582	373097.33	2339209.87	Картометрический метод	5.00	—
3583	373083.52	2339210.62	Картометрический метод	5.00	—
3584	373080.67	2339156.69	Картометрический метод	5.00	—
3571	373193.05	2339147.02	Картометрический метод	5.00	—
Зона1(348)	—	—	—	—	—
3585	373472.58	2339122.79	Картометрический метод	5.00	—
3586	373476.90	2339169.82	Картометрический метод	5.00	—
3587	373474.59	2339169.91	Картометрический метод	5.00	—
3588	373389.97	2339177.16	Картометрический метод	5.00	—
3589	373383.42	2339179.07	Аналитический метод	0.10	—
3590	373390.94	2339268.51	Картометрический метод	5.00	—
3591	373356.20	2339269.92	Картометрический метод	5.00	—
3592	373319.98	2339272.11	Картометрический метод	5.00	—
3593	373308.27	2339137.78	Картометрический метод	5.00	—
3585	373472.58	2339122.79	Картометрический метод	5.00	—
Зона1(349)	—	—	—	—	—
3594	373188.42	2339060.66	Картометрический метод	5.00	—
3595	373190.89	2339125.97	Картометрический метод	5.00	—
3596	372990.13	2339139.68	Картометрический метод	5.00	—
3597	372988.99	2339100.30	Картометрический метод	5.00	—
3598	373055.84	2339094.11	Картометрический метод	5.00	—
3599	373118.08	2339086.55	Аналитический метод	0.10	—
3600	373116.59	2339068.31	Картометрический метод	5.00	—
3601	373148.89	2339064.69	Картометрический метод	5.00	—
3594	373188.42	2339060.66	Картометрический метод	5.00	—
Зона1(350)	—	—	—	—	—
3602	372598.30	2338871.75	Картометрический метод	5.00	—
3603	372613.50	2339164.64	Картометрический метод	5.00	—
3604	372543.67	2339168.54	Картометрический метод	5.00	—
3605	372537.71	2339044.29	Картометрический метод	5.00	—
3606	372528.46	2338875.86	Картометрический метод	5.00	—
3607	372576.59	2338873.89	Аналитический метод	0.10	—
3602	372598.30	2338871.75	Картометрический метод	5.00	—
Зона1(351)	—	—	—	—	—
3608	373091.36	2338854.82	Картометрический метод	5.00	—
3609	373096.49	2338922.53	Картометрический метод	5.00	—
3610	373058.36	2338922.75	Аналитический метод	0.10	—
3611	373047.31	2338925.04	Картометрический метод	5.00	—
3612	373047.52	2338932.47	Картометрический метод	5.00	—
3613	373059.27	2338929.90	Картометрический метод	5.00	—
3614	373059.55	2338926.65	Картометрический метод	5.00	—
3615	373084.18	2338925.65	Аналитический метод	0.10	—

3616	373097.14	2338925.42	Картометрический метод	5.00	—
3617	373103.50	2338998.73	Картометрический метод	5.00	—
3618	373109.36	2339080.54	Картометрический метод	5.00	—
3619	373056.33	2339089.30	Картометрический метод	5.00	—
3620	372989.38	2339094.37	Картометрический метод	5.00	—
3621	372976.60	2338858.32	Картометрический метод	5.00	—
3622	373076.41	2338854.90	Аналитический метод	0.10	—
3608	373091.36	2338854.82	Картометрический метод	5.00	—
Зона1(352)	—	—	—	—	—
3623	372784.53	2338847.37	Картометрический метод	5.00	—
3624	372799.74	2339154.62	Картометрический метод	5.00	—
3625	372725.80	2339158.73	Картометрический метод	5.00	—
3626	372719.21	2339039.84	Картометрический метод	5.00	—
3627	372708.95	2338855.58	Картометрический метод	5.00	—
3628	372723.43	2338855.40	Картометрический метод	5.00	—
3629	372723.52	2338850.92	Картометрический метод	5.00	—
3623	372784.53	2338847.37	Картометрический метод	5.00	—
Зона1(353)	—	—	—	—	—
3630	372133.92	2338833.74	Картометрический метод	5.00	—
3631	372134.53	2338893.97	Картометрический метод	5.00	—
3632	372047.25	2338897.98	Аналитический метод	0.10	—
3633	372022.07	2338899.17	Аналитический метод	0.10	—
3634	372009.41	2338896.19	Картометрический метод	5.00	—
3635	372005.59	2338895.56	Картометрический метод	5.00	—
3636	372006.74	2338889.43	Картометрический метод	5.00	—
3637	372017.31	2338891.33	Картометрический метод	5.00	—
3638	372024.22	2338892.22	Аналитический метод	0.10	—
3639	372028.29	2338881.81	Аналитический метод	0.10	—
3640	372028.57	2338876.41	Аналитический метод	0.10	—
3641	372030.67	2338868.69	Аналитический метод	0.10	—
3642	372032.58	2338861.69	Аналитический метод	0.10	—
3643	372031.31	2338861.29	Аналитический метод	0.10	—
3644	372034.73	2338849.79	Аналитический метод	0.10	—
3645	372035.90	2338850.18	Аналитический метод	0.10	—
3646	372038.29	2338844.96	Аналитический метод	0.10	—
3647	372038.89	2338841.77	Аналитический метод	0.10	—
3648	372039.54	2338838.34	Картометрический метод	5.00	—
3630	372133.92	2338833.74	Картометрический метод	5.00	—
Зона1(354)	—	—	—	—	—
3649	372327.51	2338832.47	Картометрический метод	5.00	—
3650	372326.94	2338833.80	Картометрический метод	5.00	—
3651	372330.94	2338898.52	Аналитический метод	0.10	—
3652	372330.25	2338977.24	Картометрический метод	5.00	—
3653	372329.03	2339059.47	Картометрический метод	5.00	—
3654	372329.79	2339172.59	Картометрический метод	5.00	—
3655	372327.71	2339187.30	Картометрический метод	5.00	—
3656	372323.03	2339191.45	Картометрический метод	5.00	—
3657	372230.58	2339197.25	Картометрический метод	5.00	—
3658	372230.00	2339047.80	Картометрический метод	5.00	—
3659	372229.54	2338837.37	Картометрический метод	5.00	—
3660	372310.66	2338831.34	Картометрический метод	5.00	—
3661	372322.91	2338829.66	Картометрический метод	5.00	—
3649	372327.51	2338832.47	Картометрический метод	5.00	—
Зона1(355)	—	—	—	—	—
3662	372215.87	2338826.60	Картометрический метод	5.00	—
3663	372216.17	2338961.63	Картометрический метод	5.00	—
3664	372147.82	2338961.58	Картометрический метод	5.00	—
3665	372144.64	2338956.70	Картометрический метод	5.00	—
3666	372141.64	2338898.12	Картометрический метод	5.00	—
3667	372140.03	2338836.03	Картометрический метод	5.00	—
3668	372144.24	2338831.43	Картометрический метод	5.00	—
3662	372215.87	2338826.60	Картометрический метод	5.00	—
Зона1(356)	—	—	—	—	—
3669	372417.89	2338825.80	Картометрический метод	5.00	—
3670	372424.83	2338944.24	Картометрический метод	5.00	—
3671	372433.78	2339116.69	Картометрический метод	5.00	—
3672	372437.40	2339175.11	Картометрический метод	5.00	—

3673	372428.36	2339184.67	Картометрический метод	5.00	—
3674	372340.31	2339190.12	Картометрический метод	5.00	—
3675	372335.54	2339182.89	Картометрический метод	5.00	—
3676	372335.73	2339090.00	Картометрический метод	5.00	—
3677	372337.96	2338901.34	Картометрический метод	5.00	—
3678	372333.40	2338830.31	Картометрический метод	5.00	—
3669	372417.89	2338825.80	Картометрический метод	5.00	—
Зона1(357)	—	—	—	—	—
3679	372594.70	2338812.51	Картометрический метод	5.00	—
3680	372597.99	2338868.37	Картометрический метод	5.00	—
3681	372595.34	2338868.40	Картометрический метод	5.00	—
3682	372572.74	2338870.07	Аналитический метод	0.30	—
3683	372542.23	2338871.97	Картометрический метод	5.00	—
3684	372523.12	2338873.61	Картометрический метод	5.00	—
3685	372524.97	2338935.83	Картометрический метод	5.00	—
3686	372533.91	2339112.37	Картометрический метод	5.00	—
3687	372537.20	2339168.44	Картометрический метод	5.00	—
3688	372453.60	2339174.06	Картометрический метод	5.00	—
3689	372435.07	2338824.08	Картометрический метод	5.00	—
3679	372594.70	2338812.51	Картометрический метод	5.00	—
Зона1(358)	—	—	—	—	—
3690	372780.74	2338799.41	Картометрический метод	5.00	—
3691	372783.61	2338840.90	Картометрический метод	5.00	—
3692	372779.52	2338841.37	Картометрический метод	5.00	—
3693	372761.41	2338842.63	Картометрический метод	5.00	—
3694	372743.46	2338847.58	Картометрический метод	5.00	—
3695	372726.61	2338848.71	Картометрический метод	5.00	—
3696	372700.71	2338848.98	Картометрический метод	5.00	—
3697	372705.02	2338922.95	Картометрический метод	5.00	—
3698	372712.58	2339055.08	Картометрический метод	5.00	—
3699	372719.94	2339157.20	Картометрический метод	5.00	—
3700	372636.55	2339161.71	Картометрический метод	5.00	—
3701	372615.60	2338810.49	Картометрический метод	5.00	—
3690	372780.74	2338799.41	Картометрический метод	5.00	—
Зона1(359)	—	—	—	—	—
3702	372881.06	2338791.09	Картометрический метод	5.00	—
3703	372881.62	2338801.15	Картометрический метод	5.00	—
3704	372885.84	2338854.82	Аналитический метод	0.10	—
3705	372895.75	2339011.24	Картометрический метод	5.00	—
3706	372900.42	2339101.89	Аналитический метод	0.10	—
3707	372897.33	2339102.06	Аналитический метод	0.10	—
3708	372866.20	2339105.76	Аналитический метод	0.10	—
3709	372828.51	2339110.63	Картометрический метод	5.00	—
3710	372818.62	2339113.14	Картометрический метод	5.00	—
3711	372801.79	2338798.89	Картометрический метод	5.00	—
3702	372881.06	2338791.09	Картометрический метод	5.00	—
Зона1(360)	—	—	—	—	—
3712	372958.70	2338784.93	Картометрический метод	5.00	—
3713	372980.34	2339137.17	Картометрический метод	5.00	—
3714	372820.27	2339155.04	Картометрический метод	5.00	—
3715	372818.62	2339120.12	Картометрический метод	5.00	—
3716	372844.15	2339113.89	Картометрический метод	5.00	—
3717	372868.49	2339108.60	Картометрический метод	5.00	—
3718	372887.37	2339106.73	Аналитический метод	0.10	—
3719	372903.64	2339105.93	Аналитический метод	0.10	—
3720	372911.42	2339106.64	Аналитический метод	0.10	—
3721	372909.11	2339073.61	Картометрический метод	5.00	—
3722	372897.47	2338901.59	Картометрический метод	5.00	—
3723	372894.40	2338850.34	Картометрический метод	5.00	—
3724	372886.81	2338791.09	Картометрический метод	5.00	—
3712	372958.70	2338784.93	Картометрический метод	5.00	—
Зона1(361)	—	—	—	—	—
3725	373085.53	2338777.03	Картометрический метод	5.00	—
3726	373089.47	2338838.47	Аналитический метод	0.10	—
3727	373090.25	2338848.49	Картометрический метод	5.00	—
3728	373030.88	2338851.18	Картометрический метод	5.00	—
3729	372977.07	2338851.80	Картометрический метод	5.00	—

3730	372974.25	2338783.16	Картометрический метод	5.00	—
3725	373085.53	2338777.03	Картометрический метод	5.00	—
Зона1(362)	—	—	—	—	—
3731	373166.25	2338769.83	Картометрический метод	5.00	—
3732	373186.37	2339055.72	Картометрический метод	5.00	—
3733	373180.55	2339057.05	Картометрический метод	5.00	—
3734	373115.01	2339066.72	Картометрический метод	5.00	—
3735	373104.73	2338963.61	Картометрический метод	5.00	—
3736	373126.30	2338961.56	Картометрический метод	5.00	—
3737	373125.07	2338944.72	Картометрический метод	5.00	—
3738	373103.91	2338945.54	Картометрический метод	5.00	—
3739	373094.02	2338793.26	Аналитический метод	0.10	—
3740	373092.20	2338776.10	Картометрический метод	5.00	—
3731	373166.25	2338769.83	Картометрический метод	5.00	—
Зона1(363)	—	—	—	—	—
3741	372214.89	2338543.64	Картометрический метод	5.00	—
3742	372216.10	2338817.64	Картометрический метод	5.00	—
3743	372206.54	2338818.65	Картометрический метод	5.00	—
3744	372187.41	2338821.01	Картометрический метод	5.00	—
3745	372140.40	2338825.68	Картометрический метод	5.00	—
3746	372142.61	2338631.97	Картометрический метод	5.00	—
3747	372141.33	2338534.86	Картометрический метод	5.00	—
3748	372153.89	2338534.78	Аналитический метод	0.10	—
3749	372171.93	2338536.59	Аналитический метод	0.10	—
3750	372189.49	2338539.56	Аналитический метод	0.10	—
3741	372214.89	2338543.64	Картометрический метод	5.00	—
Зона1(364)	—	—	—	—	—
3751	372134.34	2338536.54	Картометрический метод	5.00	—
3752	372133.76	2338644.85	Картометрический метод	5.00	—
3753	372133.10	2338789.76	Аналитический метод	0.10	—
3754	372133.46	2338825.21	Картометрический метод	5.00	—
3755	372041.34	2338828.69	Картометрический метод	5.00	—
3756	372045.60	2338807.37	Картометрический метод	5.00	—
3757	372045.30	2338805.51	Картометрический метод	5.00	—
3758	372046.04	2338802.81	Картометрический метод	5.00	—
3759	372049.27	2338798.75	Картометрический метод	5.00	—
3760	372050.22	2338793.39	Картометрический метод	5.00	—
3761	372052.46	2338793.54	Картометрический метод	5.00	—
3762	372057.44	2338770.29	Картометрический метод	5.00	—
3763	372061.29	2338757.87	Картометрический метод	5.00	—
3764	372071.36	2338720.33	Картометрический метод	5.00	—
3765	372078.95	2338697.77	Аналитический метод	0.10	—
3766	372085.26	2338679.01	Аналитический метод	0.10	—
3767	372091.45	2338660.61	Картометрический метод	5.00	—
3768	372095.66	2338640.42	Картометрический метод	5.00	—
3769	372098.83	2338625.30	Картометрический метод	5.00	—
3770	372100.70	2338622.27	Аналитический метод	0.30	—
3771	372103.56	2338610.89	Аналитический метод	0.30	—
3772	372102.96	2338610.65	Аналитический метод	0.30	—
3773	372103.56	2338607.92	Аналитический метод	0.30	—
3774	372102.70	2338607.81	Аналитический метод	0.30	—
3775	372102.86	2338606.66	Аналитический метод	0.30	—
3776	372103.95	2338606.81	Аналитический метод	0.30	—
3777	372104.09	2338606.14	Аналитический метод	0.30	—
3778	372104.68	2338600.63	Аналитический метод	0.10	—
3779	372104.03	2338599.52	Аналитический метод	0.10	—
3780	372094.66	2338596.89	Аналитический метод	0.10	—
3781	372105.79	2338563.30	Картометрический метод	5.00	—
3782	372105.51	2338563.24	Картометрический метод	5.00	—
3783	372107.33	2338556.41	Картометрический метод	5.00	—
3784	372108.04	2338556.45	Картометрический метод	5.00	—
3785	372108.71	2338553.97	Картометрический метод	5.00	—
3786	372111.17	2338544.39	Картометрический метод	5.00	—
3787	372113.51	2338533.97	Картометрический метод	5.00	—
3788	372122.98	2338535.23	Картометрический метод	5.00	—
3751	372134.34	2338536.54	Картометрический метод	5.00	—
Зона1(365)	—	—	—	—	—

3789	373305.77	2338477.01	Картометрический метод	5.00	—
3790	373315.42	2338615.65	Картометрический метод	5.00	—
3791	373254.01	2338619.96	Картометрический метод	5.00	—
3792	373252.58	2338578.89	Картометрический метод	5.00	—
3793	373243.94	2338477.83	Картометрический метод	5.00	—
3794	373276.38	2338477.13	Аналитический метод	0.10	—
3789	373305.77	2338477.01	Картометрический метод	5.00	—
Зона1(366)	—	—	—	—	—
3795	372221.93	2338346.25	Картометрический метод	5.00	—
3796	372215.91	2338419.37	Картометрический метод	5.00	—
3797	372214.63	2338530.92	Картометрический метод	5.00	—
3798	372210.41	2338535.37	Картометрический метод	5.00	—
3799	372199.28	2338535.83	Картометрический метод	5.00	—
3800	372158.76	2338528.36	Картометрический метод	5.00	—
3801	372136.96	2338524.93	Аналитический метод	0.10	—
3802	372135.88	2338531.21	Аналитический метод	0.10	—
3803	372114.81	2338528.03	Картометрический метод	5.00	—
3804	372115.76	2338521.29	Картометрический метод	5.00	—
3805	372117.63	2338521.63	Аналитический метод	0.10	—
3806	372145.29	2338415.41	Картометрический метод	5.00	—
3807	372163.79	2338352.21	Картометрический метод	5.00	—
3808	372166.98	2338338.14	Картометрический метод	5.00	—
3809	372173.99	2338338.99	Аналитический метод	0.10	—
3810	372209.47	2338343.35	Картометрический метод	5.00	—
3795	372221.93	2338346.25	Картометрический метод	5.00	—
Зона1(367)	—	—	—	—	—
3811	372926.19	2338267.31	Картометрический метод	5.00	—
3812	372958.40	2338769.74	Картометрический метод	5.00	—
3813	372801.66	2338783.38	Картометрический метод	5.00	—
3814	372777.50	2338280.94	Картометрический метод	5.00	—
3811	372926.19	2338267.31	Картометрический метод	5.00	—
Зона1(368)	—	—	—	—	—
3815	374000.00	2338258.74	Картометрический метод	5.00	—
3816	374002.49	2338285.43	Картометрический метод	5.00	—
3817	373958.81	2338288.71	Картометрический метод	5.00	—
3818	373934.77	2338264.92	Картометрический метод	5.00	—
3819	373948.86	2338259.29	Аналитический метод	0.10	—
3820	373959.85	2338257.74	Аналитический метод	0.10	—
3821	373973.33	2338257.24	Картометрический метод	5.00	—
3822	373994.03	2338258.28	Картометрический метод	5.00	—
3815	374000.00	2338258.74	Картометрический метод	5.00	—
Зона1(369)	—	—	—	—	—
3823	373063.51	2338254.46	Картометрический метод	5.00	—
3824	373080.27	2338425.19	Картометрический метод	5.00	—
3825	373135.57	2338426.31	Аналитический метод	0.20	—
3826	373138.16	2338426.58	Картометрический метод	5.00	—
3827	373165.63	2338753.91	Картометрический метод	5.00	—
3828	372973.33	2338768.04	Картометрический метод	5.00	—
3829	372939.70	2338265.52	Картометрический метод	5.00	—
3823	373063.51	2338254.46	Картометрический метод	5.00	—
Зона1(370)	—	—	—	—	—
3830	373524.29	2338215.85	Картометрический метод	5.00	—
3831	373529.27	2338277.21	Картометрический метод	5.00	—
3832	373502.31	2338281.26	Аналитический метод	0.10	—
3833	373491.84	2338282.61	Картометрический метод	5.00	—
3834	373501.16	2338395.13	Аналитический метод	0.10	—
3835	373502.76	2338432.38	Аналитический метод	0.10	—
3836	373502.99	2338436.04	Картометрический метод	5.00	—
3837	373499.33	2338438.47	Картометрический метод	5.00	—
3838	373434.54	2338444.65	Картометрический метод	5.00	—
3839	373415.23	2338226.12	Картометрический метод	5.00	—
3830	373524.29	2338215.85	Картометрический метод	5.00	—
Зона1(371)	—	—	—	—	—
3840	374000.14	2338171.20	Картометрический метод	5.00	—
3841	374003.62	2338212.86	Аналитический метод	0.10	—
3842	374003.59	2338238.85	Аналитический метод	0.10	—
3843	374000.85	2338257.09	Картометрический метод	5.00	—

3844	373979.16	2338255.85	Картометрический метод	5.00	—
3845	373953.19	2338255.85	Картометрический метод	5.00	—
3846	373947.95	2338256.81	Картометрический метод	5.00	—
3847	373939.03	2338259.34	Аналитический метод	0.10	—
3848	373934.22	2338260.72	Аналитический метод	0.10	—
3849	373926.08	2338229.54	Картометрический метод	5.00	—
3850	373921.29	2338231.11	Картометрический метод	5.00	—
3851	373928.75	2338261.99	Картометрический метод	5.00	—
3852	373861.18	2338277.73	Аналитический метод	0.10	—
3853	373836.77	2338284.52	Картометрический метод	5.00	—
3854	373827.29	2338282.25	Картометрический метод	5.00	—
3855	373817.01	2338275.30	Картометрический метод	5.00	—
3856	373802.46	2338189.76	Картометрический метод	5.00	—
3840	374000.14	2338171.20	Картометрический метод	5.00	—
Зона1(372)	—	—	—	—	—
3857	374125.75	2338155.61	Картометрический метод	5.00	—
3858	374138.40	2338227.75	Картометрический метод	5.00	—
3859	374071.21	2338267.98	Картометрический метод	5.00	—
3860	374056.46	2338272.34	Картометрический метод	5.00	—
3861	374010.84	2338274.34	Картометрический метод	5.00	—
3862	374008.13	2338169.41	Картометрический метод	5.00	—
3857	374125.75	2338155.61	Картометрический метод	5.00	—
Зона1(373)	—	—	—	—	—
3863	372922.84	2338214.50	Картометрический метод	5.00	—
3864	372925.62	2338248.77	Картометрический метод	5.00	—
3865	372774.71	2338260.81	Картометрический метод	5.00	—
3866	372769.06	2338144.02	Картометрический метод	5.00	—
3867	372787.38	2338152.72	Картометрический метод	5.00	—
3868	372804.98	2338188.91	Картометрический метод	5.00	—
3869	372815.42	2338197.05	Картометрический метод	5.00	—
3870	372878.37	2338200.01	Картометрический метод	5.00	—
3871	372903.65	2338214.34	Картометрический метод	5.00	—
3863	372922.84	2338214.50	Картометрический метод	5.00	—
Зона1(374)	—	—	—	—	—
3872	373113.79	2338043.15	Картометрический метод	5.00	—
3873	373124.20	2338218.87	Картометрический метод	5.00	—
3874	373123.33	2338226.94	Картометрический метод	5.00	—
3875	373118.27	2338230.31	Картометрический метод	5.00	—
3876	372937.75	2338247.95	Картометрический метод	5.00	—
3877	372932.53	2338107.76	Картометрический метод	5.00	—
3878	372997.14	2338091.36	Картометрический метод	5.00	—
3879	373005.79	2338124.52	Картометрический метод	5.00	—
3880	373027.21	2338108.07	Картометрический метод	5.00	—
3881	373018.51	2338083.30	Картометрический метод	5.00	—
3872	373113.79	2338043.15	Картометрический метод	5.00	—
Зона1(375)	—	—	—	—	—
3882	373912.25	2338055.82	Картометрический метод	5.00	—
3883	373921.10	2338080.23	Картометрический метод	5.00	—
3884	373923.01	2338102.14	Аналитический метод	0.10	—
3885	373928.02	2338135.64	Картометрический метод	5.00	—
3886	373930.68	2338164.76	Картометрический метод	5.00	—
3887	373928.97	2338167.62	Картометрический метод	5.00	—
3888	373866.33	2338173.26	Картометрический метод	5.00	—
3889	373609.25	2338193.60	Картометрический метод	5.00	—
3890	373604.84	2338114.95	Картометрический метод	5.00	—
3891	373660.47	2338108.81	Картометрический метод	5.00	—
3892	373703.75	2338093.61	Картометрический метод	5.00	—
3893	373740.67	2338077.12	Картометрический метод	5.00	—
3894	373769.09	2338067.29	Картометрический метод	5.00	—
3895	373818.95	2338052.31	Картометрический метод	5.00	—
3896	373867.81	2338034.94	Картометрический метод	5.00	—
3897	373885.84	2338028.94	Картометрический метод	5.00	—
3898	373891.44	2338027.97	Картометрический метод	5.00	—
3899	373896.17	2338031.14	Картометрический метод	5.00	—
3882	373912.25	2338055.82	Картометрический метод	5.00	—
Зона1(376)	—	—	—	—	—
3900	372740.57	2338005.70	Картометрический метод	5.00	—

3901	372748.14	2338124.12	Картометрический метод	5.00	—
3902	372640.15	2338113.99	Картометрический метод	5.00	—
3903	372633.43	2338001.67	Картометрический метод	5.00	—
3900	372740.57	2338005.70	Картометрический метод	5.00	—
Зона1(377)	—	—	—	—	—
3904	373377.48	2337991.01	Картометрический метод	5.00	—
3905	373395.13	2338210.12	Картометрический метод	5.00	—
3906	373309.46	2338220.99	Картометрический метод	5.00	—
3907	373228.21	2338223.24	Картометрический метод	5.00	—
3908	373177.69	2338226.00	Картометрический метод	5.00	—
3909	373177.69	2338227.43	Картометрический метод	5.00	—
3910	373145.18	2338230.20	Картометрический метод	5.00	—
3911	373137.41	2338126.39	Картометрический метод	5.00	—
3912	373151.47	2338125.28	Картометрический метод	5.00	—
3913	373179.63	2338123.55	Картометрический метод	5.00	—
3914	373260.26	2338117.15	Картометрический метод	5.00	—
3915	373263.36	2338146.02	Картометрический метод	5.00	—
3916	373288.53	2338142.99	Картометрический метод	5.00	—
3917	373284.78	2338111.71	Картометрический метод	5.00	—
3918	373284.63	2338110.01	Картометрический метод	5.00	—
3919	373292.12	2338109.05	Картометрический метод	5.00	—
3920	373291.50	2338102.79	Картометрический метод	5.00	—
3921	373141.16	2338120.67	Картометрический метод	5.00	—
3922	373137.21	2338120.88	Картометрический метод	5.00	—
3923	373135.11	2338090.62	Картометрический метод	5.00	—
3924	373191.84	2338063.93	Картометрический метод	5.00	—
3925	373295.02	2338024.86	Картометрический метод	5.00	—
3926	373320.08	2338011.39	Картометрический метод	5.00	—
3927	373340.71	2337995.42	Картометрический метод	5.00	—
3904	373377.48	2337991.01	Картометрический метод	5.00	—
Зона1(378)	—	—	—	—	—
3928	373735.93	2338006.42	Картометрический метод	5.00	—
3929	373741.77	2338018.69	Картометрический метод	5.00	—
3930	373751.36	2338039.59	Картометрический метод	5.00	—
3931	373758.19	2338059.97	Картометрический метод	5.00	—
3932	373758.23	2338061.73	Картометрический метод	5.00	—
3933	373741.94	2338069.45	Картометрический метод	5.00	—
3934	373718.63	2338080.08	Картометрический метод	5.00	—
3935	373685.78	2338093.24	Картометрический метод	5.00	—
3936	373669.82	2338097.67	Картометрический метод	5.00	—
3937	373654.11	2338100.80	Картометрический метод	5.00	—
3938	373603.49	2338104.38	Картометрический метод	5.00	—
3939	373594.64	2337992.99	Картометрический метод	5.00	—
3940	373605.65	2337991.16	Картометрический метод	5.00	—
3941	373627.51	2337991.30	Картометрический метод	5.00	—
3942	373648.76	2337993.97	Картометрический метод	5.00	—
3943	373656.62	2337993.59	Картометрический метод	5.00	—
3944	373663.13	2337992.04	Картометрический метод	5.00	—
3945	373674.23	2337982.94	Картометрический метод	5.00	—
3946	373682.68	2337976.71	Картометрический метод	5.00	—
3947	373690.05	2337975.55	Картометрический метод	5.00	—
3948	373697.46	2337976.59	Картометрический метод	5.00	—
3949	373717.72	2337991.44	Картометрический метод	5.00	—
3928	373735.93	2338006.42	Картометрический метод	5.00	—
Зона1(379)	—	—	—	—	—
3950	373523.60	2337958.93	Картометрический метод	5.00	—
3951	373540.02	2338044.94	Картометрический метод	5.00	—
3952	373590.29	2338038.21	Картометрический метод	5.00	—
3953	373598.77	2338194.60	Картометрический метод	5.00	—
3954	373414.07	2338209.19	Картометрический метод	5.00	—
3955	373395.18	2337987.14	Картометрический метод	5.00	—
3956	373469.48	2337972.76	Картометрический метод	5.00	—
3957	373514.85	2337959.78	Картометрический метод	5.00	—
3950	373523.60	2337958.93	Картометрический метод	5.00	—
Зона1(380)	—	—	—	—	—
3958	373828.93	2337934.61	Картометрический метод	5.00	—
3959	373883.64	2338008.73	Картометрический метод	5.00	—

3960	373889.08	2338020.70	Картометрический метод	5.00	—
3961	373865.22	2338029.61	Картометрический метод	5.00	—
3962	373816.62	2338045.93	Картометрический метод	5.00	—
3963	373766.96	2338060.79	Картометрический метод	5.00	—
3964	373730.64	2337976.32	Картометрический метод	5.00	—
3965	373733.79	2337973.60	Картометрический метод	5.00	—
3966	373744.47	2337966.92	Аналитический метод	0.10	—
3967	373754.40	2337961.21	Аналитический метод	0.10	—
3968	373803.36	2337939.06	Картометрический метод	5.00	—
3969	373824.98	2337934.66	Картометрический метод	5.00	—
3958	373828.93	2337934.61	Картометрический метод	5.00	—
Зона1(381)	—	—	—	—	—
3970	373649.78	2337944.98	Картометрический метод	5.00	—
3971	373667.64	2337975.33	Картометрический метод	5.00	—
3972	373664.23	2337981.36	Картометрический метод	5.00	—
3973	373660.11	2337984.18	Картометрический метод	5.00	—
3974	373653.08	2337988.02	Картометрический метод	5.00	—
3975	373641.32	2337988.03	Картометрический метод	5.00	—
3976	373612.04	2337985.10	Картометрический метод	5.00	—
3977	373598.04	2337984.91	Картометрический метод	5.00	—
3978	373595.50	2337981.92	Картометрический метод	5.00	—
3979	373595.92	2337975.28	Картометрический метод	5.00	—
3980	373594.49	2337955.71	Картометрический метод	5.00	—
3981	373587.01	2337925.27	Картометрический метод	5.00	—
3982	373593.43	2337920.95	Картометрический метод	5.00	—
3983	373613.88	2337921.58	Картометрический метод	5.00	—
3984	373640.12	2337937.48	Картометрический метод	5.00	—
3970	373649.78	2337944.98	Картометрический метод	5.00	—
Зона1(382)	—	—	—	—	—
3985	373580.08	2337924.23	Картометрический метод	5.00	—
3986	373590.53	2337972.42	Картометрический метод	5.00	—
3987	373585.17	2337988.48	Картометрический метод	5.00	—
3988	373588.13	2338023.69	Картометрический метод	5.00	—
3989	373583.45	2338028.31	Картометрический метод	5.00	—
3990	373553.30	2338033.61	Картометрический метод	5.00	—
3991	373546.74	2338028.51	Картометрический метод	5.00	—
3992	373530.60	2337932.05	Картометрический метод	5.00	—
3993	373534.31	2337923.80	Картометрический метод	5.00	—
3994	373559.41	2337915.07	Картометрический метод	5.00	—
3995	373572.27	2337910.70	Картометрический метод	5.00	—
3985	373580.08	2337924.23	Картометрический метод	5.00	—
Зона1(383)	—	—	—	—	—
3996	373996.66	2337994.28	Картометрический метод	5.00	—
3997	374019.31	2338010.74	Картометрический метод	5.00	—
3998	374038.84	2338029.08	Картометрический метод	5.00	—
3999	374027.11	2338033.74	Картометрический метод	5.00	—
4000	374023.44	2338035.06	Картометрический метод	5.00	—
4001	373929.11	2338069.56	Картометрический метод	5.00	—
4002	373902.24	2338019.36	Картометрический метод	5.00	—
4003	373888.02	2337999.67	Картометрический метод	5.00	—
4004	373832.71	2337925.27	Картометрический метод	5.00	—
4005	373845.00	2337908.64	Аналитический метод	0.10	—
4006	373865.46	2337916.62	Аналитический метод	0.10	—
4007	373871.65	2337920.20	Аналитический метод	0.10	—
4008	373971.20	2337978.84	Картометрический метод	5.00	—
3996	373996.66	2337994.28	Картометрический метод	5.00	—
Зона1(384)	—	—	—	—	—
4009	373717.11	2337924.59	Картометрический метод	5.00	—
4010	373742.85	2337963.72	Картометрический метод	5.00	—
4011	373740.12	2337964.61	Аналитический метод	0.10	—
4012	373732.53	2337969.04	Аналитический метод	0.10	—
4013	373733.72	2337970.70	Картометрический метод	5.00	—
4014	373719.30	2337981.47	Картометрический метод	5.00	—
4015	373667.90	2337947.43	Картометрический метод	5.00	—
4016	373626.36	2337917.80	Картометрический метод	5.00	—
4017	373628.83	2337907.41	Картометрический метод	5.00	—
4018	373671.05	2337905.14	Картометрический метод	5.00	—

4019	373685.29	2337906.55	Картометрический метод	5.00	—
4020	373703.80	2337913.73	Картометрический метод	5.00	—
4009	373717.11	2337924.59	Картометрический метод	5.00	—
Зона1(385)	—	—	—	—	—
4021	373368.83	2337894.71	Картометрический метод	5.00	—
4022	373377.08	2337981.86	Картометрический метод	5.00	—
4023	373336.86	2337986.92	Картометрический метод	5.00	—
4024	373294.29	2338013.49	Картометрический метод	5.00	—
4025	373134.40	2338079.88	Картометрический метод	5.00	—
4026	373122.44	2337924.69	Картометрический метод	5.00	—
4027	373218.66	2337916.93	Картометрический метод	5.00	—
4021	373368.83	2337894.71	Картометрический метод	5.00	—
Зона1(386)	—	—	—	—	—
4028	373768.36	2337903.74	Аналитический метод	0.10	—
4029	373777.72	2337912.13	Аналитический метод	0.10	—
4030	373792.70	2337927.95	Картометрический метод	5.00	—
4031	373788.34	2337933.99	Картометрический метод	5.00	—
4032	373780.02	2337936.11	Картометрический метод	5.00	—
4033	373761.42	2337931.68	Картометрический метод	5.00	—
4034	373705.06	2337905.60	Картометрический метод	5.00	—
4035	373685.97	2337898.17	Картометрический метод	5.00	—
4036	373671.17	2337897.18	Картометрический метод	5.00	—
4037	373629.29	2337901.52	Картометрический метод	5.00	—
4038	373627.58	2337884.82	Картометрический метод	5.00	—
4039	373664.87	2337865.87	Картометрический метод	5.00	—
4040	373683.42	2337864.78	Картометрический метод	5.00	—
4041	373699.48	2337867.48	Картометрический метод	5.00	—
4042	373749.38	2337891.41	Картометрический метод	5.00	—
4028	373768.36	2337903.74	Аналитический метод	0.10	—
Зона1(387)	—	—	—	—	—
4043	373551.00	2337857.76	Картометрический метод	5.00	—
4044	373566.92	2337900.56	Картометрический метод	5.00	—
4045	373560.69	2337907.72	Картометрический метод	5.00	—
4046	373530.56	2337916.96	Картометрический метод	5.00	—
4047	373525.63	2337920.95	Картометрический метод	5.00	—
4048	373523.47	2337932.36	Картометрический метод	5.00	—
4049	373523.30	2337952.57	Картометрический метод	5.00	—
4050	373513.33	2337954.88	Картометрический метод	5.00	—
4051	373457.13	2337971.18	Картометрический метод	5.00	—
4052	373394.46	2337979.33	Картометрический метод	5.00	—
4053	373387.37	2337894.12	Картометрический метод	5.00	—
4054	373433.93	2337886.67	Картометрический метод	5.00	—
4055	373451.31	2337878.91	Картометрический метод	5.00	—
4043	373551.00	2337857.76	Картометрический метод	5.00	—
Зона1(388)	—	—	—	—	—
4056	372895.99	2337790.13	Картометрический метод	5.00	—
4057	372922.12	2338203.76	Картометрический метод	5.00	—
4058	372903.42	2338205.20	Картометрический метод	5.00	—
4059	372881.43	2338190.19	Картометрический метод	5.00	—
4060	372841.21	2338189.77	Картометрический метод	5.00	—
4061	372814.72	2338187.57	Картометрический метод	5.00	—
4062	372804.17	2338166.80	Картометрический метод	5.00	—
4063	372798.39	2338152.94	Картометрический метод	5.00	—
4064	372790.76	2338143.21	Картометрический метод	5.00	—
4065	372768.66	2338132.02	Картометрический метод	5.00	—
4066	372749.16	2337798.18	Картометрический метод	5.00	—
4056	372895.99	2337790.13	Картометрический метод	5.00	—
Зона1(389)	—	—	—	—	—
4067	373775.87	2337874.65	Картометрический метод	5.00	—
4068	373778.50	2337877.93	Картометрический метод	5.00	—
4069	373780.14	2337880.90	Картометрический метод	5.00	—
4070	373783.09	2337883.51	Картометрический метод	5.00	—
4071	373786.05	2337886.14	Картометрический метод	5.00	—
4072	373790.32	2337887.78	Картометрический метод	5.00	—
4073	373794.59	2337889.42	Картометрический метод	5.00	—
4074	373839.70	2337906.27	Картометрический метод	5.00	—
4075	373833.01	2337915.68	Картометрический метод	5.00	—

4076	373819.82	2337930.26	Картометрический метод	5.00	—
4077	373814.17	2337933.46	Картометрический метод	5.00	—
4078	373807.64	2337931.83	Картометрический метод	5.00	—
4079	373802.46	2337928.43	Картометрический метод	5.00	—
4080	373769.49	2337895.64	Картометрический метод	5.00	—
4081	373747.59	2337880.95	Картометрический метод	5.00	—
4082	373717.34	2337866.92	Картометрический метод	5.00	—
4083	373691.88	2337857.29	Картометрический метод	5.00	—
4084	373674.44	2337855.39	Картометрический метод	5.00	—
4085	373663.60	2337856.97	Картометрический метод	5.00	—
4086	373649.16	2337862.57	Аналитический метод	0.10	—
4087	373642.38	2337866.11	Аналитический метод	0.10	—
4088	373633.13	2337870.99	Картометрический метод	5.00	—
4089	373610.10	2337825.08	Картометрический метод	5.00	—
4090	373606.40	2337806.90	Картометрический метод	5.00	—
4091	373607.16	2337797.04	Картометрический метод	5.00	—
4092	373612.51	2337793.48	Картометрический метод	5.00	—
4093	373619.22	2337791.16	Картометрический метод	5.00	—
4094	373627.08	2337788.23	Картометрический метод	5.00	—
4095	373635.92	2337794.08	Картометрический метод	5.00	—
4096	373640.96	2337796.75	Картометрический метод	5.00	—
4097	373642.60	2337800.37	Картометрический метод	5.00	—
4098	373644.87	2337803.07	Картометрический метод	5.00	—
4099	373647.96	2337804.78	Картометрический метод	5.00	—
4100	373651.77	2337806.36	Картометрический метод	5.00	—
4101	373656.03	2337808.00	Картометрический метод	5.00	—
4102	373661.29	2337811.28	Картометрический метод	5.00	—
4103	373666.54	2337813.58	Картометрический метод	5.00	—
4104	373670.81	2337815.22	Картометрический метод	5.00	—
4105	373675.08	2337817.19	Картометрический метод	5.00	—
4106	373680.33	2337820.15	Картометрический метод	5.00	—
4107	373683.94	2337822.77	Картометрический метод	5.00	—
4108	373686.57	2337825.07	Картометрический метод	5.00	—
4109	373689.86	2337827.70	Картометрический метод	5.00	—
4110	373694.39	2337830.82	Картометрический метод	5.00	—
4111	373698.39	2337832.95	Картометрический метод	5.00	—
4112	373702.66	2337834.92	Картометрический метод	5.00	—
4113	373706.92	2337835.91	Картометрический метод	5.00	—
4114	373710.86	2337836.89	Картометрический метод	5.00	—
4115	373714.47	2337838.53	Картометрический метод	5.00	—
4116	373718.74	2337840.17	Картометрический метод	5.00	—
4117	373723.01	2337842.47	Картометрический метод	5.00	—
4118	373726.62	2337844.11	Картометрический метод	5.00	—
4119	373730.56	2337845.76	Картометрический метод	5.00	—
4120	373734.17	2337847.73	Картометрический метод	5.00	—
4121	373737.79	2337850.68	Картометрический метод	5.00	—
4122	373740.74	2337852.98	Картометрический метод	5.00	—
4123	373743.04	2337855.60	Картометрический метод	5.00	—
4124	373745.34	2337858.23	Картометрический метод	5.00	—
4125	373746.98	2337861.51	Картометрический метод	5.00	—
4126	373748.62	2337864.47	Картометрический метод	5.00	—
4127	373751.58	2337867.42	Картометрический метод	5.00	—
4128	373754.20	2337869.72	Картометрический метод	5.00	—
4129	373758.14	2337871.36	Картометрический метод	5.00	—
4130	373762.08	2337871.36	Картометрический метод	5.00	—
4131	373765.69	2337871.36	Картометрический метод	5.00	—
4132	373769.30	2337872.02	Картометрический метод	5.00	—
4133	373772.59	2337873.33	Картометрический метод	5.00	—
4067	373775.87	2337874.65	Картометрический метод	5.00	—
Зона1(390)	—	—	—	—	—
4134	373091.59	2337774.69	Картометрический метод	5.00	—
4135	373111.72	2338035.81	Картометрический метод	5.00	—
4136	372996.26	2338079.28	Картометрический метод	5.00	—
4137	372933.23	2338096.97	Картометрический метод	5.00	—
4138	372911.82	2337788.10	Картометрический метод	5.00	—
4139	372990.58	2337782.44	Картометрический метод	5.00	—
4140	372992.14	2337802.15	Картометрический метод	5.00	—

4141	373003.64	2337852.21	Картометрический метод	5.00	—
4142	373007.23	2337939.04	Картометрический метод	5.00	—
4143	373006.53	2337998.72	Картометрический метод	5.00	—
4144	373011.68	2337998.99	Картометрический метод	5.00	—
4145	373012.30	2337938.80	Картометрический метод	5.00	—
4146	373010.95	2337896.24	Аналитический метод	0.10	—
4147	373009.71	2337851.01	Аналитический метод	0.10	—
4148	372997.41	2337802.28	Картометрический метод	5.00	—
4149	372995.70	2337782.29	Картометрический метод	5.00	—
4134	373091.59	2337774.69	Картометрический метод	5.00	—
Зона1(391)	—	—	—	—	—
4150	373500.52	2337743.89	Картометрический метод	5.00	—
4151	373548.25	2337849.04	Картометрический метод	5.00	—
4152	373457.33	2337867.47	Картометрический метод	5.00	—
4153	373429.78	2337880.30	Картометрический метод	5.00	—
4154	373405.41	2337884.27	Картометрический метод	5.00	—
4155	373387.49	2337886.05	Картометрический метод	5.00	—
4156	373375.48	2337754.47	Картометрический метод	5.00	—
4150	373500.52	2337743.89	Картометрический метод	5.00	—
Зона1(392)	—	—	—	—	—
4157	373599.98	2338210.61	Картометрический метод	5.00	—
4158	373617.82	2338503.43	Картометрический метод	5.00	—
4159	373614.72	2338503.86	Аналитический метод	0.10	—
4160	373605.64	2338503.86	Аналитический метод	0.10	—
4161	373605.65	2338505.29	Аналитический метод	0.10	—
4162	373594.06	2338506.06	Аналитический метод	0.10	—
4163	373593.87	2338504.92	Аналитический метод	0.10	—
4164	373590.73	2338505.58	Аналитический метод	0.10	—
4165	373589.84	2338490.95	Аналитический метод	0.10	—
4166	373586.61	2338491.49	Аналитический метод	0.10	—
4167	373586.68	2338492.14	Аналитический метод	0.10	—
4168	373583.37	2338492.31	Аналитический метод	0.10	—
4169	373583.09	2338492.02	Аналитический метод	0.10	—
4170	373582.83	2338487.07	Аналитический метод	0.10	—
4171	373582.32	2338487.10	Аналитический метод	0.10	—
4172	373582.05	2338477.84	Аналитический метод	0.10	—
4173	373557.05	2338479.18	Картометрический метод	5.00	—
4174	373557.13	2338480.22	Картометрический метод	5.00	—
4175	373551.53	2338480.35	Картометрический метод	5.00	—
4176	373551.32	2338468.76	Картометрический метод	5.00	—
4177	373551.18	2338468.77	Картометрический метод	5.00	—
4178	373550.98	2338459.76	Картометрический метод	5.00	—
4179	373549.95	2338446.89	Картометрический метод	5.00	—
4180	373549.74	2338444.33	Картометрический метод	5.00	—
4181	373549.44	2338438.55	Картометрический метод	5.00	—
4182	373549.24	2338434.66	Картометрический метод	5.00	—
4183	373530.03	2338435.57	Картометрический метод	5.00	—
4184	373529.87	2338439.56	Картометрический метод	5.00	—
4185	373517.57	2338441.27	Картометрический метод	5.00	—
4186	373516.01	2338441.40	Картометрический метод	5.00	—
4187	373516.01	2338442.32	Картометрический метод	5.00	—
4188	373515.78	2338442.36	Аналитический метод	0.10	—
4189	373516.04	2338447.16	Аналитический метод	0.10	—
4190	373510.07	2338447.53	Аналитический метод	0.10	—
4191	373510.92	2338472.49	Картометрический метод	5.00	—
4192	373512.81	2338496.34	Аналитический метод	0.50	—
4193	373511.33	2338496.45	Аналитический метод	0.50	—
4194	373511.88	2338506.26	Аналитический метод	0.50	—
4195	373512.17	2338511.41	Картометрический метод	5.00	—
4196	373513.17	2338511.39	Картометрический метод	5.00	—
4197	373513.38	2338524.34	Аналитический метод	0.10	—
4198	373513.59	2338537.13	Аналитический метод	0.10	—
4199	373513.83	2338551.45	Аналитический метод	0.10	—
4200	373519.13	2338551.20	Аналитический метод	0.10	—
4201	373519.57	2338553.70	Аналитический метод	0.10	—
4202	373535.16	2338556.28	Аналитический метод	0.10	—
4203	373535.19	2338556.92	Аналитический метод	0.10	—

4204	373539.31	2338556.97	Аналитический метод	0.10	—
4205	373552.92	2338555.00	Аналитический метод	0.10	—
4206	373552.98	2338548.98	Аналитический метод	0.10	—
4207	373553.15	2338531.09	Аналитический метод	0.10	—
4208	373580.48	2338530.95	Аналитический метод	0.10	—
4209	373580.53	2338530.21	Аналитический метод	0.10	—
4210	373581.05	2338522.34	Картометрический метод	5.00	—
4211	373581.10	2338517.64	Картометрический метод	5.00	—
4212	373581.07	2338513.61	Картометрический метод	5.00	—
4213	373587.50	2338513.42	Картометрический метод	5.00	—
4214	373604.38	2338513.05	Картометрический метод	5.00	—
4215	373614.89	2338512.82	Картометрический метод	5.00	—
4216	373615.39	2338512.79	Картометрический метод	5.00	—
4217	373618.39	2338512.78	Картометрический метод	5.00	—
4218	373618.88	2338520.75	Картометрический метод	5.00	—
4219	373622.03	2338599.19	Картометрический метод	5.00	—
4220	373448.40	2338612.35	Картометрический метод	5.00	—
4221	373435.92	2338453.13	Картометрический метод	5.00	—
4222	373500.47	2338448.24	Картометрический метод	5.00	—
4223	373507.69	2338444.50	Картометрический метод	5.00	—
4224	373509.39	2338440.12	Картометрический метод	5.00	—
4225	373501.69	2338305.61	Картометрический метод	5.00	—
4226	373500.67	2338288.35	Картометрический метод	5.00	—
4227	373538.08	2338285.08	Аналитический метод	0.10	—
4228	373535.45	2338265.38	Картометрический метод	5.00	—
4229	373530.76	2338215.54	Картометрический метод	5.00	—
4157	373599.98	2338210.61	Картометрический метод	5.00	—
Зона1(393)	—	—	—	—	—
4230	374045.38	2338040.15	Картометрический метод	5.00	—
4231	374075.97	2338079.39	Картометрический метод	5.00	—
4232	374021.66	2338100.97	Аналитический метод	0.10	—
4233	374022.33	2338103.07	Аналитический метод	0.10	—
4234	374013.42	2338105.43	Аналитический метод	0.10	—
4235	374012.87	2338104.08	Аналитический метод	0.10	—
4236	374004.61	2338106.62	Аналитический метод	0.10	—
4237	374003.21	2338102.20	Аналитический метод	0.10	—
4238	374000.52	2338102.75	Аналитический метод	0.10	—
4239	373997.25	2338102.78	Аналитический метод	0.10	—
4240	373993.83	2338101.54	Картометрический метод	5.00	—
4241	373976.97	2338065.72	Картометрический метод	5.00	—
4230	374045.38	2338040.15	Картометрический метод	5.00	—
Зона1(394)	—	—	—	—	—
4242	374079.02	2338084.15	Картометрический метод	5.00	—
4243	374121.24	2338146.56	Картометрический метод	5.00	—
4244	374067.73	2338153.01	Картометрический метод	5.00	—
4245	373968.39	2338163.42	Картометрический метод	5.00	—
4246	373938.37	2338166.58	Картометрический метод	5.00	—
4247	373930.26	2338102.43	Аналитический метод	0.10	—
4248	373929.11	2338078.27	Картометрический метод	5.00	—
4249	373971.21	2338068.09	Картометрический метод	5.00	—
4250	373978.34	2338081.88	Аналитический метод	0.10	—
4251	373987.81	2338103.48	Картометрический метод	5.00	—
4252	373991.65	2338105.86	Картометрический метод	5.00	—
4253	374003.46	2338108.12	Картометрический метод	5.00	—
4254	374005.48	2338107.19	Картометрический метод	5.00	—
4255	374005.99	2338108.60	Картометрический метод	5.00	—
4256	374008.37	2338107.78	Картометрический метод	5.00	—
4257	374008.66	2338108.60	Картометрический метод	5.00	—
4258	374012.65	2338108.57	Картометрический метод	5.00	—
4259	374025.18	2338106.54	Картометрический метод	5.00	—
4242	374079.02	2338084.15	Картометрический метод	5.00	—
Зона1(395)	—	—	—	—	—
4260	373303.24	2339137.68	Картометрический метод	5.00	—
4261	373310.55	2339228.19	Картометрический метод	5.00	—
4262	373285.34	2339230.08	Картометрический метод	5.00	—
4263	373263.34	2339232.19	Картометрический метод	5.00	—
4264	373263.77	2339238.65	Картометрический метод	5.00	—

4265	373311.04	2339235.44	Картометрический метод	5.00	—
4266	373317.93	2339314.64	Картометрический метод	5.00	—
4267	373313.18	2339314.80	Аналитический метод	0.10	—
4268	373280.26	2339317.25	Аналитический метод	0.10	—
4269	373279.91	2339313.93	Аналитический метод	0.10	—
4270	373266.14	2339314.66	Картометрический метод	5.00	—
4271	373266.69	2339322.36	Картометрический метод	5.00	—
4272	373268.10	2339322.27	Картометрический метод	5.00	—
4273	373268.00	2339322.42	Картометрический метод	5.00	—
4274	373278.39	2339321.58	Картометрический метод	5.00	—
4275	373282.00	2339321.52	Картометрический метод	5.00	—
4276	373318.40	2339318.94	Картометрический метод	5.00	—
4277	373323.76	2339386.43	Картометрический метод	5.00	—
4278	373324.18	2339390.31	Картометрический метод	5.00	—
4279	373225.75	2339399.07	Картометрический метод	5.00	—
4280	373210.82	2339141.78	Картометрический метод	5.00	—
4260	373303.24	2339137.68	Картометрический метод	5.00	—
Зона1(396)	—	—	—	—	—
4281	371982.42	2340628.48	Картометрический метод	5.00	—
4282	371958.78	2340712.83	Картометрический метод	5.00	—
4283	371945.21	2340714.55	Картометрический метод	5.00	—
4284	371864.87	2340704.06	Аналитический метод	0.10	—
4285	371859.94	2340703.54	Аналитический метод	0.10	—
4286	371855.76	2340702.83	Аналитический метод	0.10	—
4287	371822.17	2340695.06	Аналитический метод	0.10	—
4288	371810.60	2340692.96	Аналитический метод	0.10	—
4289	371809.62	2340692.77	Аналитический метод	0.10	—
4290	371786.30	2340688.23	Аналитический метод	0.10	—
4291	371778.67	2340686.75	Картометрический метод	5.00	—
4292	371782.21	2340653.39	Картометрический метод	5.00	—
4293	371787.69	2340605.76	Картометрический метод	5.00	—
4294	371814.77	2340609.25	Картометрический метод	5.00	—
4295	371909.04	2340624.54	Картометрический метод	5.00	—
4296	371945.67	2340634.03	Картометрический метод	5.00	—
4297	371960.63	2340637.05	Картометрический метод	5.00	—
4281	371982.42	2340628.48	Картометрический метод	5.00	—
Зона1(397)	—	—	—	—	—
4298	372258.56	2340246.76	Картометрический метод	5.00	—
4299	372238.14	2340308.06	Картометрический метод	5.00	—
4300	372200.88	2340425.71	Картометрический метод	5.00	—
4301	372166.23	2340512.33	Картометрический метод	5.00	—
4302	372155.86	2340520.12	Картометрический метод	5.00	—
4303	372139.09	2340523.75	Картометрический метод	5.00	—
4304	372084.91	2340503.65	Картометрический метод	5.00	—
4305	372111.39	2340438.43	Картометрический метод	5.00	—
4306	372181.12	2340225.48	Картометрический метод	5.00	—
4307	372228.91	2340237.84	Картометрический метод	5.00	—
4298	372258.56	2340246.76	Картометрический метод	5.00	—
Зона1(398)	—	—	—	—	—
4308	372161.13	2340164.90	Картометрический метод	5.00	—
4309	372143.69	2340212.91	Картометрический метод	5.00	—
4310	372070.02	2340194.55	Картометрический метод	5.00	—
4311	372042.75	2340187.84	Картометрический метод	5.00	—
4312	372037.34	2340181.57	Картометрический метод	5.00	—
4313	372026.99	2340179.21	Картометрический метод	5.00	—
4314	371945.85	2340165.05	Картометрический метод	5.00	—
4315	371950.18	2340136.59	Картометрический метод	5.00	—
4316	372015.22	2340143.85	Картометрический метод	5.00	—
4317	372073.91	2340152.17	Картометрический метод	5.00	—
4308	372161.13	2340164.90	Картометрический метод	5.00	—
Зона1(399)	—	—	—	—	—
4318	372957.04	2340164.32	Картометрический метод	5.00	—
4319	372964.13	2340166.16	Картометрический метод	5.00	—
4320	372963.18	2340171.66	Картометрический метод	5.00	—
4321	372955.92	2340175.50	Аналитический метод	0.10	—
4322	372946.85	2340183.90	Аналитический метод	0.10	—
4323	372940.94	2340187.59	Картометрический метод	5.00	—

4324	372937.50	2340190.15	Картометрический метод	5.00	—
4325	372933.67	2340193.01	Картометрический метод	5.00	—
4326	372932.46	2340193.29	Аналитический метод	0.10	—
4327	372931.83	2340190.28	Аналитический метод	0.10	—
4328	372914.56	2340193.61	Картометрический метод	5.00	—
4329	372888.02	2340212.26	Аналитический метод	0.10	—
4330	372865.45	2340224.18	Аналитический метод	0.10	—
4331	372835.93	2340236.54	Картометрический метод	5.00	—
4332	372808.48	2340281.31	Картометрический метод	5.00	—
4333	372764.06	2340314.92	Картометрический метод	5.00	—
4334	372733.08	2340332.14	Картометрический метод	5.00	—
4335	372671.70	2340355.25	Картометрический метод	5.00	—
4336	372647.40	2340354.89	Картометрический метод	5.00	—
4337	372588.59	2340359.00	Картометрический метод	5.00	—
4338	372535.72	2340353.37	Картометрический метод	5.00	—
4339	372462.57	2340395.49	Картометрический метод	5.00	—
4340	372424.81	2340427.93	Картометрический метод	5.00	—
4341	372357.41	2340453.33	Картометрический метод	5.00	—
4342	372295.56	2340493.25	Картометрический метод	5.00	—
4343	372235.42	2340513.02	Картометрический метод	5.00	—
4344	372179.07	2340523.85	Картометрический метод	5.00	—
4345	372173.14	2340515.87	Картометрический метод	5.00	—
4346	372186.25	2340491.12	Картометрический метод	5.00	—
4347	372212.32	2340421.40	Картометрический метод	5.00	—
4348	372274.24	2340243.75	Картометрический метод	5.00	—
4349	372321.04	2340252.11	Картометрический метод	5.00	—
4350	372340.69	2340258.64	Картометрический метод	5.00	—
4351	372353.92	2340263.05	Картометрический метод	5.00	—
4352	372358.54	2340266.53	Картометрический метод	5.00	—
4353	372355.48	2340287.51	Картометрический метод	5.00	—
4354	372315.98	2340393.46	Картометрический метод	5.00	—
4355	372325.44	2340396.86	Картометрический метод	5.00	—
4356	372355.22	2340318.44	Картометрический метод	5.00	—
4357	372392.73	2340190.06	Картометрический метод	5.00	—
4358	372443.81	2340204.66	Картометрический метод	5.00	—
4359	372460.93	2340204.66	Картометрический метод	5.00	—
4360	372485.51	2340207.01	Картометрический метод	5.00	—
4361	372588.56	2340243.15	Картометрический метод	5.00	—
4362	372710.10	2340279.28	Картометрический метод	5.00	—
4363	372723.39	2340273.32	Картометрический метод	5.00	—
4364	372563.62	2340227.94	Картометрический метод	5.00	—
4365	372529.56	2340217.15	Картометрический метод	5.00	—
4366	372484.27	2340198.87	Картометрический метод	5.00	—
4367	372453.35	2340199.52	Картометрический метод	5.00	—
4368	372430.05	2340193.79	Картометрический метод	5.00	—
4369	372394.94	2340180.96	Картометрический метод	5.00	—
4370	372405.03	2340116.66	Картометрический метод	5.00	—
4371	372444.58	2340122.37	Картометрический метод	5.00	—
4372	372489.16	2340134.43	Картометрический метод	5.00	—
4373	372532.98	2340143.34	Картометрический метод	5.00	—
4374	372595.98	2340161.06	Картометрический метод	5.00	—
4375	372702.83	2340190.73	Картометрический метод	5.00	—
4376	372709.82	2340192.98	Картометрический метод	5.00	—
4377	372753.15	2340207.29	Картометрический метод	5.00	—
4378	372761.96	2340207.53	Картометрический метод	5.00	—
4379	372772.29	2340202.23	Картометрический метод	5.00	—
4380	372775.39	2340195.73	Картометрический метод	5.00	—
4381	372770.96	2340192.29	Картометрический метод	5.00	—
4382	372765.95	2340196.28	Картометрический метод	5.00	—
4383	372757.81	2340200.46	Картометрический метод	5.00	—
4384	372714.72	2340188.46	Картометрический метод	5.00	—
4385	372652.97	2340168.42	Картометрический метод	5.00	—
4386	372659.95	2340145.21	Картометрический метод	5.00	—
4387	372669.51	2340126.21	Картометрический метод	5.00	—
4388	372687.69	2340112.92	Картометрический метод	5.00	—
4389	372724.65	2340119.80	Картометрический метод	5.00	—
4390	372778.39	2340129.30	Картометрический метод	5.00	—

4391	372804.55	2340134.84	Картометрический метод	5.00	—
4392	372943.81	2340160.69	Картометрический метод	5.00	—
4318	372957.04	2340164.32	Картометрический метод	5.00	—
Зона1(400)	—	—	—	—	—
4393	372318.85	2340099.69	Аналитический метод	0.30	—
4394	372322.38	2340103.56	Аналитический метод	0.30	—
4395	372325.13	2340109.85	Аналитический метод	0.30	—
4396	372325.60	2340110.07	Аналитический метод	0.30	—
4397	372326.29	2340115.04	Картометрический метод	5.00	—
4398	372317.11	2340150.71	Аналитический метод	0.30	—
4399	372314.09	2340175.62	Аналитический метод	0.10	—
4400	372317.24	2340176.50	Аналитический метод	0.10	—
4401	372305.08	2340229.16	Аналитический метод	0.10	—
4402	372302.95	2340241.10	Картометрический метод	5.00	—
4403	372252.91	2340234.00	Картометрический метод	5.00	—
4404	372189.24	2340214.80	Картометрический метод	5.00	—
4405	372178.25	2340206.10	Картометрический метод	5.00	—
4406	372174.16	2340195.23	Картометрический метод	5.00	—
4407	372199.96	2340130.06	Картометрический метод	5.00	—
4408	372229.96	2340066.97	Картометрический метод	5.00	—
4409	372304.48	2340093.08	Картометрический метод	5.00	—
4393	372318.85	2340099.69	Аналитический метод	0.30	—
Зона1(401)	—	—	—	—	—
4410	372670.88	2340081.31	Картометрический метод	5.00	—
4411	372658.00	2340137.25	Картометрический метод	5.00	—
4412	372651.42	2340157.25	Картометрический метод	5.00	—
4413	372647.67	2340166.46	Картометрический метод	5.00	—
4414	372536.91	2340138.85	Картометрический метод	5.00	—
4415	372432.27	2340117.86	Аналитический метод	0.10	—
4416	372411.92	2340112.96	Картометрический метод	5.00	—
4417	372404.96	2340107.46	Картометрический метод	5.00	—
4418	372403.34	2340039.69	Картометрический метод	5.00	—
4419	372414.38	2340040.17	Картометрический метод	5.00	—
4420	372456.37	2340047.07	Картометрический метод	5.00	—
4421	372548.98	2340063.20	Картометрический метод	5.00	—
4410	372670.88	2340081.31	Картометрический метод	5.00	—
Зона1(402)	—	—	—	—	—
4422	373037.77	2340095.02	Картометрический метод	5.00	—
4423	373029.38	2340127.68	Картометрический метод	5.00	—
4424	372988.06	2340159.41	Картометрический метод	5.00	—
4425	372916.00	2340144.37	Картометрический метод	5.00	—
4426	372724.48	2340106.83	Картометрический метод	5.00	—
4427	372740.56	2340028.80	Картометрический метод	5.00	—
4428	372740.78	2340027.51	Картометрический метод	5.00	—
4429	372844.27	2340051.43	Картометрический метод	5.00	—
4430	372870.39	2340057.19	Картометрический метод	5.00	—
4431	372908.51	2340064.08	Картометрический метод	5.00	—
4432	372926.43	2340068.05	Картометрический метод	5.00	—
4422	373037.77	2340095.02	Картометрический метод	5.00	—
Зона1(403)	—	—	—	—	—
4433	373061.36	2340000.61	Картометрический метод	5.00	—
4434	373040.71	2340084.56	Картометрический метод	5.00	—
4435	372935.03	2340063.75	Картометрический метод	5.00	—
4436	372951.29	2339989.24	Картометрический метод	5.00	—
4437	372956.38	2339985.24	Картометрический метод	5.00	—
4438	372966.35	2339984.69	Картометрический метод	5.00	—
4439	373001.31	2339989.46	Картометрический метод	5.00	—
4433	373061.36	2340000.61	Картометрический метод	5.00	—
Зона1(404)	—	—	—	—	—
4440	372708.04	2339981.19	Картометрический метод	5.00	—
4441	372724.45	2340004.33	Картометрический метод	5.00	—
4442	372738.66	2340016.76	Картометрический метод	5.00	—
4443	372727.15	2340077.79	Картометрический метод	5.00	—
4444	372726.12	2340082.66	Картометрический метод	5.00	—
4445	372650.77	2340070.32	Картометрический метод	5.00	—
4446	372576.20	2340057.71	Картометрический метод	5.00	—
4447	372470.17	2340039.26	Картометрический метод	5.00	—

4448	372463.04	2340038.19	Картометрический метод	5.00	—
4449	372426.36	2340034.10	Картометрический метод	5.00	—
4450	372403.43	2340029.15	Картометрический метод	5.00	—
4451	372409.61	2339923.16	Картометрический метод	5.00	—
4440	372708.04	2339981.19	Картометрический метод	5.00	—
Зона1(405)	—	—	—	—	—
4452	373689.79	2339890.78	Картометрический метод	5.00	—
4453	373651.12	2340016.79	Картометрический метод	5.00	—
4454	373644.93	2340039.54	Картометрический метод	5.00	—
4455	373603.89	2340031.57	Картометрический метод	5.00	—
4456	373606.72	2340020.31	Картометрический метод	5.00	—
4457	373609.53	2340007.61	Картометрический метод	5.00	—
4458	373612.32	2339996.46	Картометрический метод	5.00	—
4459	373616.06	2339996.69	Картометрический метод	5.00	—
4460	373623.20	2339961.98	Картометрический метод	5.00	—
4461	373620.29	2339961.81	Картометрический метод	5.00	—
4462	373591.76	2339952.87	Картометрический метод	5.00	—
4463	373613.75	2339868.11	Картометрический метод	5.00	—
4464	373647.93	2339877.76	Картометрический метод	5.00	—
4452	373689.79	2339890.78	Картометрический метод	5.00	—
Зона1(406)	—	—	—	—	—
4465	373604.23	2339866.37	Картометрический метод	5.00	—
4466	373595.45	2339901.04	Картометрический метод	5.00	—
4467	373515.20	2339876.16	Картометрический метод	5.00	—
4468	373525.18	2339840.92	Картометрический метод	5.00	—
4465	373604.23	2339866.37	Картометрический метод	5.00	—
Зона1(407)	—	—	—	—	—
4469	373521.35	2339839.28	Картометрический метод	5.00	—
4470	373509.84	2339880.95	Картометрический метод	5.00	—
4471	373513.88	2339881.66	Картометрический метод	5.00	—
4472	373513.04	2339889.17	Картометрический метод	5.00	—
4473	373593.58	2339911.36	Картометрический метод	5.00	—
4474	373583.31	2339950.33	Картометрический метод	5.00	—
4475	373487.02	2339925.64	Картометрический метод	5.00	—
4476	373440.51	2339849.84	Картометрический метод	5.00	—
4477	373436.04	2339825.25	Картометрический метод	5.00	—
4478	373440.35	2339813.26	Картометрический метод	5.00	—
4469	373521.35	2339839.28	Картометрический метод	5.00	—
Зона1(408)	—	—	—	—	—
4479	372395.63	2339755.81	Аналитический метод	0.10	—
4480	372397.41	2339770.50	Картометрический метод	5.00	—
4481	372404.02	2339895.80	Картометрический метод	5.00	—
4482	372398.10	2340044.51	Картометрический метод	5.00	—
4483	372400.14	2340085.46	Картометрический метод	5.00	—
4484	372392.72	2340142.03	Картометрический метод	5.00	—
4485	372373.69	2340216.80	Картометрический метод	5.00	—
4486	372360.97	2340259.75	Картометрический метод	5.00	—
4487	372340.64	2340251.91	Картометрический метод	5.00	—
4488	372324.52	2340244.25	Картометрический метод	5.00	—
4489	372311.75	2340241.35	Картометрический метод	5.00	—
4490	372319.73	2340183.05	Картометрический метод	5.00	—
4491	372321.40	2340170.53	Картометрический метод	5.00	—
4492	372324.47	2340155.30	Картометрический метод	5.00	—
4493	372326.11	2340149.32	Картометрический метод	5.00	—
4494	372332.67	2340125.18	Картометрический метод	5.00	—
4495	372335.78	2340107.29	Картометрический метод	5.00	—
4496	372330.15	2340097.10	Картометрический метод	5.00	—
4497	372314.40	2340088.47	Аналитический метод	0.10	—
4498	372252.30	2340065.05	Аналитический метод	0.10	—
4499	372234.91	2340056.19	Картометрический метод	5.00	—
4500	372384.30	2339743.11	Картометрический метод	5.00	—
4479	372395.63	2339755.81	Аналитический метод	0.10	—
Зона1(409)	—	—	—	—	—
4501	373684.76	2339785.34	Картометрический метод	5.00	—
4502	373697.44	2339793.28	Картометрический метод	5.00	—
4503	373713.04	2339807.74	Картометрический метод	5.00	—
4504	373718.52	2339816.51	Картометрический метод	5.00	—

4505	373693.68	2339884.20	Картометрический метод	5.00	—
4506	373650.23	2339871.33	Картометрический метод	5.00	—
4507	373600.75	2339857.60	Картометрический метод	5.00	—
4508	373442.37	2339806.15	Картометрический метод	5.00	—
4509	373442.10	2339786.57	Картометрический метод	5.00	—
4510	373460.34	2339725.16	Картометрический метод	5.00	—
4511	373505.13	2339738.84	Картометрический метод	5.00	—
4512	373552.34	2339752.52	Картометрический метод	5.00	—
4513	373587.34	2339757.84	Картометрический метод	5.00	—
4514	373625.29	2339759.49	Картометрический метод	5.00	—
4515	373645.14	2339767.53	Картометрический метод	5.00	—
4501	373684.76	2339785.34	Картометрический метод	5.00	—
Зона1(410)	—	—	—	—	—
4516	373983.86	2339726.33	Картометрический метод	5.00	—
4517	373933.49	2339794.05	Картометрический метод	5.00	—
4518	373837.47	2339912.25	Картометрический метод	5.00	—
4519	373697.83	2340027.79	Картометрический метод	5.00	—
4520	373698.47	2340029.37	Картометрический метод	5.00	—
4521	373689.40	2340032.65	Картометрический метод	5.00	—
4522	373656.84	2340040.53	Картометрический метод	5.00	—
4523	373698.61	2339915.02	Картометрический метод	5.00	—
4524	373727.05	2339821.14	Картометрический метод	5.00	—
4525	373725.97	2339815.51	Картометрический метод	5.00	—
4526	373716.74	2339807.19	Аналитический метод	0.10	—
4527	373711.61	2339791.63	Картометрический метод	5.00	—
4528	373726.37	2339752.08	Картометрический метод	5.00	—
4529	373756.01	2339759.72	Картометрический метод	5.00	—
4530	373776.40	2339759.72	Картометрический метод	5.00	—
4531	373798.59	2339754.43	Картометрический метод	5.00	—
4532	373859.28	2339745.50	Картометрический метод	5.00	—
4533	373914.26	2339723.24	Картометрический метод	5.00	—
4534	373947.58	2339705.17	Аналитический метод	0.10	—
4516	373983.86	2339726.33	Картометрический метод	5.00	—
Зона1(411)	—	—	—	—	—
4535	373008.93	2339719.13	Картометрический метод	5.00	—
4536	372985.33	2339751.04	Картометрический метод	5.00	—
4537	372918.70	2339830.62	Картометрический метод	5.00	—
4538	372896.33	2339832.64	Картометрический метод	5.00	—
4539	372871.78	2339857.02	Картометрический метод	5.00	—
4540	372834.69	2339882.51	Картометрический метод	5.00	—
4541	372841.14	2339890.91	Картометрический метод	5.00	—
4542	372877.53	2339861.51	Картометрический метод	5.00	—
4543	372899.66	2339840.67	Картометрический метод	5.00	—
4544	372925.45	2339840.17	Картометрический метод	5.00	—
4545	373014.69	2339726.76	Картометрический метод	5.00	—
4546	373045.27	2339753.06	Картометрический метод	5.00	—
4547	373036.69	2339810.99	Картометрический метод	5.00	—
4548	373025.88	2339854.94	Картометрический метод	5.00	—
4549	373025.29	2339863.62	Картометрический метод	5.00	—
4550	373023.30	2339876.79	Картометрический метод	5.00	—
4551	372977.68	2339919.88	Картометрический метод	5.00	—
4552	372929.54	2339880.58	Картометрический метод	5.00	—
4553	372863.39	2339904.40	Картометрический метод	5.00	—
4554	372851.05	2339941.79	Картометрический метод	5.00	—
4555	372816.35	2339962.11	Картометрический метод	5.00	—
4556	372788.32	2339992.30	Картометрический метод	5.00	—
4557	372761.50	2339985.86	Картометрический метод	5.00	—
4558	372767.73	2339944.82	Картометрический метод	5.00	—
4559	372758.81	2339911.56	Картометрический метод	5.00	—
4560	372744.33	2339876.69	Картометрический метод	5.00	—
4561	372766.05	2339841.83	Картометрический метод	5.00	—
4562	372793.95	2339809.63	Картометрический метод	5.00	—
4563	372886.76	2339716.31	Картометрический метод	5.00	—
4564	372952.61	2339654.75	Картометрический метод	5.00	—
4535	373008.93	2339719.13	Картометрический метод	5.00	—
Зона1(412)	—	—	—	—	—
4565	373211.10	2339567.26	Картометрический метод	5.00	—

4566	373212.04	2339596.22	Картометрический метод	5.00	—
4567	373184.14	2339595.14	Картометрический метод	5.00	—
4568	373149.88	2339602.39	Картометрический метод	5.00	—
4569	373131.57	2339623.08	Картометрический метод	5.00	—
4570	373119.77	2339653.07	Картометрический метод	5.00	—
4571	373081.15	2339678.28	Картометрический метод	5.00	—
4572	373049.49	2339745.88	Картометрический метод	5.00	—
4573	373019.60	2339719.70	Картометрический метод	5.00	—
4574	373002.75	2339704.41	Картометрический метод	5.00	—
4575	372984.66	2339680.77	Картометрический метод	5.00	—
4576	372961.38	2339647.31	Картометрический метод	5.00	—
4577	373034.15	2339604.88	Аналитический метод	0.20	—
4578	373060.05	2339591.15	Аналитический метод	0.10	—
4579	373075.51	2339586.26	Аналитический метод	0.10	—
4580	373117.48	2339571.93	Картометрический метод	5.00	—
4581	373131.22	2339569.84	Аналитический метод	0.10	—
4582	373139.76	2339569.03	Аналитический метод	0.10	—
4583	373192.38	2339565.17	Картометрический метод	5.00	—
4565	373211.10	2339567.26	Картометрический метод	5.00	—
Зона1(413)	—	—	—	—	—
4584	373225.88	2339489.44	Картометрический метод	5.00	—
4585	373225.71	2339492.18	Аналитический метод	0.30	—
4586	373223.56	2339509.42	Аналитический метод	0.30	—
4587	373214.98	2339536.72	Картометрический метод	5.00	—
4588	373208.10	2339556.40	Картометрический метод	5.00	—
4589	373187.96	2339556.04	Картометрический метод	5.00	—
4590	373135.66	2339559.26	Картометрический метод	5.00	—
4591	373102.66	2339564.90	Картометрический метод	5.00	—
4592	373041.26	2339585.02	Картометрический метод	5.00	—
4593	372970.96	2339627.98	Аналитический метод	0.10	—
4594	372939.16	2339650.98	Картометрический метод	5.00	—
4595	372916.67	2339673.28	Картометрический метод	5.00	—
4596	372902.84	2339683.25	Картометрический метод	5.00	—
4597	372875.76	2339638.15	Картометрический метод	5.00	—
4598	372844.89	2339609.13	Картометрический метод	5.00	—
4599	372844.92	2339592.53	Картометрический метод	5.00	—
4600	372896.69	2339589.57	Картометрический метод	5.00	—
4601	372936.65	2339586.09	Картометрический метод	5.00	—
4602	372945.47	2339580.51	Аналитический метод	0.10	—
4603	372955.69	2339567.32	Картометрический метод	5.00	—
4604	372965.56	2339549.35	Картометрический метод	5.00	—
4605	372989.48	2339518.46	Аналитический метод	0.10	—
4606	373000.65	2339511.61	Аналитический метод	0.20	—
4607	373024.89	2339509.11	Картометрический метод	5.00	—
4608	373095.84	2339501.98	Аналитический метод	0.10	—
4609	373136.76	2339496.52	Аналитический метод	0.10	—
4584	373225.88	2339489.44	Картометрический метод	5.00	—
Зона1(414)	—	—	—	—	—
4610	373502.05	2339472.51	Картометрический метод	5.00	—
4611	373516.93	2339665.62	Картометрический метод	5.00	—
4612	373514.81	2339685.94	Картометрический метод	5.00	—
4613	373507.94	2339708.10	Картометрический метод	5.00	—
4614	373497.15	2339722.14	Картометрический метод	5.00	—
4615	373493.87	2339724.34	Картометрический метод	5.00	—
4616	373397.91	2339675.07	Картометрический метод	5.00	—
4617	373291.90	2339606.95	Картометрический метод	5.00	—
4618	373214.62	2339561.13	Картометрический метод	5.00	—
4619	373234.97	2339492.68	Картометрический метод	5.00	—
4620	373293.17	2339488.66	Картометрический метод	5.00	—
4621	373378.13	2339481.61	Картометрический метод	5.00	—
4622	373383.63	2339568.25	Картометрический метод	5.00	—
4623	373422.98	2339566.17	Картометрический метод	5.00	—
4624	373418.09	2339479.07	Картометрический метод	5.00	—
4610	373502.05	2339472.51	Картометрический метод	5.00	—
Зона1(415)	—	—	—	—	—
4625	373588.54	2339391.50	Картометрический метод	5.00	—
4626	373590.95	2339441.93	Картометрический метод	5.00	—

4627	373599.99	2339653.88	Картометрический метод	5.00	—
4628	373592.75	2339656.20	Картометрический метод	5.00	—
4629	373573.19	2339659.67	Картометрический метод	5.00	—
4630	373527.60	2339661.89	Картометрический метод	5.00	—
4631	373512.64	2339395.25	Картометрический метод	5.00	—
4625	373588.54	2339391.50	Картометрический метод	5.00	—
Зона1(416)	—	—	—	—	—
4632	373675.21	2339384.59	Картометрический метод	5.00	—
4633	373686.74	2339604.36	Картометрический метод	5.00	—
4634	373695.86	2339715.93	Картометрический метод	5.00	—
4635	373725.90	2339732.66	Картометрический метод	5.00	—
4636	373725.14	2339739.08	Картометрический метод	5.00	—
4637	373711.55	2339774.48	Картометрический метод	5.00	—
4638	373704.37	2339782.12	Картометрический метод	5.00	—
4639	373698.25	2339783.45	Картометрический метод	5.00	—
4640	373647.39	2339760.05	Картометрический метод	5.00	—
4641	373631.00	2339750.47	Картометрический метод	5.00	—
4642	373601.38	2339749.83	Картометрический метод	5.00	—
4643	373582.88	2339750.19	Картометрический метод	5.00	—
4644	373554.64	2339746.86	Картометрический метод	5.00	—
4645	373511.53	2339734.23	Картометрический метод	5.00	—
4646	373505.19	2339729.82	Картометрический метод	5.00	—
4647	373523.54	2339677.45	Картометрический метод	5.00	—
4648	373526.81	2339666.64	Картометрический метод	5.00	—
4649	373638.33	2339661.55	Картометрический метод	5.00	—
4650	373635.58	2339615.24	Картометрический метод	5.00	—
4651	373606.75	2339615.93	Картометрический метод	5.00	—
4652	373597.30	2339461.26	Картометрический метод	5.00	—
4653	373593.13	2339403.09	Картометрический метод	5.00	—
4654	373592.20	2339390.45	Картометрический метод	5.00	—
4632	373675.21	2339384.59	Картометрический метод	5.00	—
Зона1(417)	—	—	—	—	—
4655	373851.57	2339374.35	Картометрический метод	5.00	—
4656	373854.22	2339442.25	Картометрический метод	5.00	—
4657	373815.91	2339444.85	Аналитический метод	0.30	—
4658	373776.86	2339446.53	Картометрический метод	5.00	—
4659	373780.91	2339493.42	Картометрический метод	5.00	—
4660	373787.59	2339593.07	Картометрический метод	5.00	—
4661	373789.60	2339630.51	Картометрический метод	5.00	—
4662	373798.73	2339629.97	Картометрический метод	5.00	—
4663	373794.17	2339557.55	Картометрический метод	5.00	—
4664	373812.10	2339557.91	Картометрический метод	5.00	—
4665	373863.32	2339559.16	Аналитический метод	0.10	—
4666	373895.85	2339559.04	Аналитический метод	0.10	—
4667	373895.05	2339553.92	Аналитический метод	0.10	—
4668	373836.19	2339553.60	Картометрический метод	5.00	—
4669	373834.40	2339505.25	Картометрический метод	5.00	—
4670	373891.97	2339503.51	Картометрический метод	5.00	—
4671	373925.59	2339500.69	Картометрический метод	5.00	—
4672	373931.22	2339586.79	Картометрический метод	5.00	—
4673	373838.15	2339617.63	Картометрический метод	5.00	—
4674	373824.74	2339645.80	Картометрический метод	5.00	—
4675	373816.49	2339675.10	Картометрический метод	5.00	—
4676	373762.97	2339662.88	Аналитический метод	0.10	—
4677	373752.53	2339661.15	Картометрический метод	5.00	—
4678	373751.09	2339666.30	Картометрический метод	5.00	—
4679	373760.75	2339666.87	Картометрический метод	5.00	—
4680	373806.59	2339677.45	Картометрический метод	5.00	—
4681	373823.95	2339680.98	Картометрический метод	5.00	—
4682	373823.00	2339693.08	Картометрический метод	5.00	—
4683	373831.88	2339696.31	Картометрический метод	5.00	—
4684	373836.10	2339648.33	Картометрический метод	5.00	—
4685	373837.47	2339639.19	Картометрический метод	5.00	—
4686	373845.38	2339627.26	Картометрический метод	5.00	—
4687	373848.27	2339622.42	Картометрический метод	5.00	—
4688	373883.19	2339611.26	Картометрический метод	5.00	—
4689	373917.31	2339599.77	Картометрический метод	5.00	—

4690	373923.42	2339619.26	Картометрический метод	5.00	—
4691	373924.47	2339632.19	Картометрический метод	5.00	—
4692	373926.76	2339650.41	Картометрический метод	5.00	—
4693	373933.07	2339667.97	Аналитический метод	0.10	—
4694	373937.13	2339686.42	Аналитический метод	0.10	—
4695	373937.27	2339692.59	Аналитический метод	0.10	—
4696	373935.65	2339695.79	Аналитический метод	0.10	—
4697	373916.00	2339709.03	Картометрический метод	5.00	—
4698	373866.31	2339733.09	Картометрический метод	5.00	—
4699	373837.89	2339740.34	Картометрический метод	5.00	—
4700	373777.66	2339752.36	Аналитический метод	0.10	—
4701	373771.41	2339753.15	Аналитический метод	0.10	—
4702	373767.46	2339753.72	Аналитический метод	0.10	—
4703	373754.72	2339754.13	Аналитический метод	0.10	—
4704	373747.03	2339751.95	Картометрический метод	5.00	—
4705	373730.59	2339744.10	Картометрический метод	5.00	—
4706	373748.37	2339682.21	Картометрический метод	5.00	—
4707	373727.58	2339683.96	Картометрический метод	5.00	—
4708	373711.56	2339643.92	Картометрический метод	5.00	—
4709	373689.51	2339383.86	Картометрический метод	5.00	—
4655	373851.57	2339374.35	Картометрический метод	5.00	—
Зона1(418)	—	—	—	—	—
4710	373915.93	2339370.34	Картометрический метод	5.00	—
4711	373925.59	2339495.05	Картометрический метод	5.00	—
4712	373819.15	2339500.34	Аналитический метод	0.10	—
4713	373795.03	2339501.92	Аналитический метод	0.10	—
4714	373791.21	2339502.57	Картометрический метод	5.00	—
4715	373786.92	2339454.28	Картометрический метод	5.00	—
4716	373866.21	2339449.79	Аналитический метод	0.10	—
4717	373865.43	2339437.88	Аналитический метод	0.10	—
4718	373861.21	2339371.95	Картометрический метод	5.00	—
4710	373915.93	2339370.34	Картометрический метод	5.00	—
Зона1(419)	—	—	—	—	—
4719	373830.14	2339248.71	Картометрический метод	5.00	—
4720	373834.47	2339313.46	Аналитический метод	0.10	—
4721	373837.81	2339360.07	Картометрический метод	5.00	—
4722	373769.21	2339363.35	Картометрический метод	5.00	—
4723	373767.45	2339317.10	Картометрический метод	5.00	—
4724	373763.57	2339252.02	Картометрический метод	5.00	—
4719	373830.14	2339248.71	Картометрический метод	5.00	—
Зона1(420)	—	—	—	—	—
4725	374157.60	2339178.71	Картометрический метод	5.00	—
4726	374189.32	2339266.73	Аналитический метод	0.10	—
4727	374194.31	2339283.58	Аналитический метод	0.10	—
4728	374196.22	2339300.13	Аналитический метод	0.10	—
4729	374197.05	2339315.35	Аналитический метод	0.10	—
4730	374175.71	2339424.23	Аналитический метод	3.00	—
4731	374167.24	2339432.46	Аналитический метод	3.00	—
4732	374154.23	2339446.50	Аналитический метод	3.00	—
4733	374149.15	2339453.16	Картометрический метод	5.00	—
4734	374125.79	2339443.39	Картометрический метод	5.00	—
4735	374115.94	2339345.52	Картометрический метод	5.00	—
4736	374103.79	2339235.80	Картометрический метод	5.00	—
4737	374098.45	2339184.46	Картометрический метод	5.00	—
4725	374157.60	2339178.71	Картометрический метод	5.00	—
Зона1(421)	—	—	—	—	—
4738	373824.28	2339163.28	Картометрический метод	5.00	—
4739	373824.59	2339165.64	Картометрический метод	5.00	—
4740	373829.62	2339236.40	Картометрический метод	5.00	—
4741	373762.66	2339239.27	Картометрический метод	5.00	—
4742	373757.73	2339167.80	Картометрический метод	5.00	—
4743	373792.04	2339166.53	Аналитический метод	0.10	—
4738	373824.28	2339163.28	Картометрический метод	5.00	—
Зона1(422)	—	—	—	—	—
4744	373573.44	2339120.84	Картометрический метод	5.00	—
4745	373575.95	2339164.21	Картометрический метод	5.00	—
4746	373571.02	2339164.66	Картометрический метод	5.00	—

4747	373573.93	2339189.66	Аналитический метод	0.10	—
4748	373579.12	2339261.27	Картометрический метод	5.00	—
4749	373583.07	2339320.18	Картометрический метод	5.00	—
4750	373604.43	2339318.89	Картометрический метод	5.00	—
4751	373606.34	2339339.43	Картометрический метод	5.00	—
4752	373607.58	2339374.31	Картометрический метод	5.00	—
4753	373509.53	2339379.36	Картометрический метод	5.00	—
4754	373488.58	2339122.16	Картометрический метод	5.00	—
4755	373572.88	2339115.81	Картометрический метод	5.00	—
4744	373573.44	2339120.84	Картометрический метод	5.00	—
Зона1(423)	—	—	—	—	—
4756	373656.87	2339112.33	Картометрический метод	5.00	—
4757	373672.82	2339366.31	Картометрический метод	5.00	—
4758	373667.92	2339371.70	Картометрический метод	5.00	—
4759	373613.32	2339374.27	Картометрический метод	5.00	—
4760	373610.18	2339322.84	Картометрический метод	5.00	—
4761	373609.28	2339314.88	Картометрический метод	5.00	—
4762	373606.92	2339311.57	Картометрический метод	5.00	—
4763	373594.42	2339310.46	Картометрический метод	5.00	—
4764	373590.97	2339308.14	Картометрический метод	5.00	—
4765	373581.89	2339167.21	Картометрический метод	5.00	—
4766	373581.13	2339158.19	Картометрический метод	5.00	—
4767	373580.88	2339157.29	Картометрический метод	5.00	—
4768	373580.29	2339150.21	Картометрический метод	5.00	—
4769	373578.95	2339130.39	Картометрический метод	5.00	—
4770	373578.33	2339121.12	Картометрический метод	5.00	—
4771	373578.18	2339116.15	Картометрический метод	5.00	—
4756	373656.87	2339112.33	Картометрический метод	5.00	—
Зона1(424)	—	—	—	—	—
4772	373896.17	2339097.55	Картометрический метод	5.00	—
4773	373915.48	2339354.28	Картометрический метод	5.00	—
4774	373844.00	2339358.39	Картометрический метод	5.00	—
4775	373832.12	2339176.47	Картометрический метод	5.00	—
4776	373831.87	2339156.02	Картометрический метод	5.00	—
4777	373821.89	2339154.86	Картометрический метод	5.00	—
4778	373790.36	2339159.89	Картометрический метод	5.00	—
4779	373774.29	2339159.21	Аналитический метод	0.10	—
4780	373763.40	2339159.95	Аналитический метод	0.10	—
4781	373763.28	2339160.24	Аналитический метод	0.10	—
4782	373756.14	2339161.11	Аналитический метод	0.10	—
4783	373749.22	2339161.53	Аналитический метод	0.10	—
4784	373752.46	2339198.68	Аналитический метод	0.10	—
4785	373761.16	2339324.88	Аналитический метод	0.10	—
4786	373763.04	2339345.85	Аналитический метод	0.10	—
4787	373763.63	2339357.31	Аналитический метод	0.10	—
4788	373763.95	2339364.24	Картометрический метод	5.00	—
4789	373690.83	2339367.42	Картометрический метод	5.00	—
4790	373673.94	2339109.87	Картометрический метод	5.00	—
4772	373896.17	2339097.55	Картометрический метод	5.00	—
Зона1(425)	—	—	—	—	—
4791	374153.49	2339076.01	Картометрический метод	5.00	—
4792	374156.05	2339167.52	Картометрический метод	5.00	—
4793	374112.41	2339172.14	Картометрический метод	5.00	—
4794	373970.69	2339186.51	Картометрический метод	5.00	—
4795	373960.95	2339193.71	Аналитический метод	0.30	—
4796	373925.89	2339194.79	Картометрический метод	5.00	—
4797	373920.58	2339195.96	Картометрический метод	5.00	—
4798	373913.60	2339095.73	Картометрический метод	5.00	—
4791	374153.49	2339076.01	Картометрический метод	5.00	—
Зона1(426)	—	—	—	—	—
4799	374107.72	2339009.49	Картометрический метод	5.00	—
4800	374122.34	2339037.81	Картометрический метод	5.00	—
4801	374140.39	2339050.10	Картометрический метод	5.00	—
4802	374141.83	2339055.52	Картометрический метод	5.00	—
4803	374143.59	2339056.93	Картометрический метод	5.00	—
4804	374147.20	2339059.23	Картометрический метод	5.00	—
4805	374150.81	2339062.19	Картометрический метод	5.00	—

4806	374153.77	2339064.49	Картометрический метод	5.00	—
4807	373909.80	2339082.28	Картометрический метод	5.00	—
4808	373904.46	2339003.40	Картометрический метод	5.00	—
4809	374072.69	2338987.35	Картометрический метод	5.00	—
4810	374092.88	2338985.95	Картометрический метод	5.00	—
4811	374098.10	2338990.75	Картометрический метод	5.00	—
4799	374107.72	2339009.49	Картометрический метод	5.00	—
Зона1(427)	—	—	—	—	—
4812	373792.22	2338799.35	Картометрический метод	5.00	—
4813	373804.13	2339015.83	Картометрический метод	5.00	—
4814	373768.24	2339016.19	Аналитический метод	0.10	—
4815	373757.70	2339016.35	Аналитический метод	0.10	—
4816	373753.20	2339016.25	Картометрический метод	5.00	—
4817	373744.16	2338801.00	Картометрический метод	5.00	—
4812	373792.22	2338799.35	Картометрический метод	5.00	—
Зона1(428)	—	—	—	—	—
4818	373982.30	2338857.13	Картометрический метод	5.00	—
4819	373992.25	2338874.30	Картометрический метод	5.00	—
4820	374005.42	2338889.03	Картометрический метод	5.00	—
4821	374024.71	2338905.99	Картометрический метод	5.00	—
4822	374054.70	2338950.30	Картометрический метод	5.00	—
4823	374087.33	2338980.71	Картометрический метод	5.00	—
4824	374050.97	2338983.64	Картометрический метод	5.00	—
4825	373904.05	2338991.50	Картометрический метод	5.00	—
4826	373884.34	2338790.22	Картометрический метод	5.00	—
4827	373926.18	2338786.65	Картометрический метод	5.00	—
4828	373945.51	2338810.33	Картометрический метод	5.00	—
4818	373982.30	2338857.13	Картометрический метод	5.00	—
Зона1(429)	—	—	—	—	—
4829	373559.36	2338739.43	Картометрический метод	5.00	—
4830	373567.15	2338822.39	Аналитический метод	0.10	—
4831	373578.82	2339002.82	Картометрический метод	5.00	—
4832	373579.37	2339036.55	Картометрический метод	5.00	—
4833	373561.36	2339040.74	Аналитический метод	0.10	—
4834	373544.20	2339042.90	Аналитический метод	0.10	—
4835	373489.45	2339044.36	Картометрический метод	5.00	—
4836	373483.67	2339045.35	Картометрический метод	5.00	—
4837	373458.51	2338749.09	Картометрический метод	5.00	—
4829	373559.36	2338739.43	Картометрический метод	5.00	—
Зона1(430)	—	—	—	—	—
4838	373632.06	2338735.33	Картометрический метод	5.00	—
4839	373656.53	2339094.16	Картометрический метод	5.00	—
4840	373489.11	2339107.49	Картометрический метод	5.00	—
4841	373484.60	2339053.26	Картометрический метод	5.00	—
4842	373523.20	2339048.52	Картометрический метод	5.00	—
4843	373557.45	2339045.65	Картометрический метод	5.00	—
4844	373580.05	2339043.73	Картометрический метод	5.00	—
4845	373589.65	2339041.67	Аналитический метод	0.20	—
4846	373578.37	2338899.26	Аналитический метод	0.10	—
4847	373569.62	2338788.72	Картометрический метод	5.00	—
4848	373565.52	2338739.84	Картометрический метод	5.00	—
4838	373632.06	2338735.33	Картометрический метод	5.00	—
Зона1(431)	—	—	—	—	—
4849	373864.82	2338722.65	Картометрический метод	5.00	—
4850	373870.89	2338741.78	Картометрический метод	5.00	—
4851	373873.38	2338754.03	Картометрический метод	5.00	—
4852	373877.31	2338805.97	Аналитический метод	0.10	—
4853	373885.31	2338889.16	Картометрический метод	5.00	—
4854	373894.83	2339083.54	Картометрический метод	5.00	—
4855	373835.50	2339085.61	Картометрический метод	5.00	—
4856	373837.58	2339059.79	Картометрический метод	5.00	—
4857	373836.56	2339029.02	Аналитический метод	0.10	—
4858	373835.47	2339021.07	Аналитический метод	0.10	—
4859	373829.24	2339021.63	Аналитический метод	0.10	—
4860	373825.73	2339021.95	Аналитический метод	0.10	—
4861	373825.73	2339022.19	Аналитический метод	0.10	—
4862	373825.25	2339022.23	Аналитический метод	0.10	—

4863	373814.73	2339023.26	Аналитический метод	0.10	—
4864	373825.49	2339030.79	Аналитический метод	0.10	—
4865	373827.64	2339033.41	Аналитический метод	0.10	—
4866	373831.33	2339042.92	Аналитический метод	0.10	—
4867	373832.00	2339051.08	Аналитический метод	0.10	—
4868	373831.93	2339071.21	Аналитический метод	0.10	—
4869	373831.14	2339084.95	Картометрический метод	5.00	—
4870	373674.84	2339096.66	Картометрический метод	5.00	—
4871	373649.99	2338727.98	Картометрический метод	5.00	—
4872	373706.26	2338721.82	Картометрический метод	5.00	—
4873	373711.06	2338787.53	Картометрический метод	5.00	—
4874	373712.38	2338807.32	Картометрический метод	5.00	—
4875	373735.02	2338803.97	Картометрический метод	5.00	—
4876	373744.71	2338966.29	Аналитический метод	0.30	—
4877	373746.93	2339006.89	Картометрический метод	5.00	—
4878	373736.24	2339008.13	Картометрический метод	5.00	—
4879	373737.07	2339020.05	Картометрический метод	5.00	—
4880	373749.34	2339019.56	Картометрический метод	5.00	—
4881	373764.92	2339019.71	Картометрический метод	5.00	—
4882	373766.07	2339026.08	Картометрический метод	5.00	—
4883	373804.85	2339023.16	Аналитический метод	0.10	—
4884	373813.59	2339023.36	Аналитический метод	0.10	—
4885	373809.00	2338956.01	Картометрический метод	5.00	—
4886	373800.17	2338798.89	Картометрический метод	5.00	—
4887	373823.59	2338797.66	Картометрический метод	5.00	—
4888	373823.99	2338790.84	Аналитический метод	0.10	—
4889	373783.36	2338792.66	Аналитический метод	0.10	—
4890	373717.60	2338794.37	Картометрический метод	5.00	—
4891	373711.71	2338722.74	Картометрический метод	5.00	—
4892	373858.56	2338715.46	Картометрический метод	5.00	—
4849	373864.82	2338722.65	Картометрический метод	5.00	—
Зона1(432)	—	—	—	—	—
4893	372710.29	2339890.16	Картометрический метод	5.00	—
4894	372719.39	2339905.72	Картометрический метод	5.00	—
4895	372721.00	2339914.72	Картометрический метод	5.00	—
4896	372730.39	2339951.79	Картометрический метод	5.00	—
4897	372488.47	2339922.21	Картометрический метод	5.00	—
4898	372441.21	2339913.43	Картометрический метод	5.00	—
4899	372443.26	2339887.90	Картометрический метод	5.00	—
4900	372447.88	2339867.15	Картометрический метод	5.00	—
4901	372464.08	2339870.00	Картометрический метод	5.00	—
4902	372463.79	2339871.69	Картометрический метод	5.00	—
4903	372480.00	2339874.48	Картометрический метод	5.00	—
4904	372483.25	2339855.60	Картометрический метод	5.00	—
4905	372512.96	2339860.06	Картометрический метод	5.00	—
4906	372533.97	2339861.59	Картометрический метод	5.00	—
4907	372548.92	2339863.05	Картометрический метод	5.00	—
4908	372555.48	2339863.45	Картометрический метод	5.00	—
4909	372556.18	2339853.96	Картометрический метод	5.00	—
4910	372565.75	2339854.53	Картометрический метод	5.00	—
4911	372577.35	2339855.18	Картометрический метод	5.00	—
4912	372590.47	2339855.59	Картометрический метод	5.00	—
4913	372592.02	2339856.96	Картометрический метод	5.00	—
4914	372604.61	2339858.55	Картометрический метод	5.00	—
4915	372613.96	2339859.75	Картометрический метод	5.00	—
4916	372623.31	2339860.91	Картометрический метод	5.00	—
4917	372638.26	2339864.14	Картометрический метод	5.00	—
4918	372652.47	2339868.85	Картометрический метод	5.00	—
4919	372648.09	2339855.15	Картометрический метод	5.00	—
4920	372684.20	2339869.84	Картометрический метод	5.00	—
4921	372693.27	2339874.01	Картометрический метод	5.00	—
4893	372710.29	2339890.16	Картометрический метод	5.00	—
Зона1(433)	—	—	—	—	—
4922	371101.71	2339356.70	Аналитический метод	1.50	—
4923	371107.17	2339366.41	Аналитический метод	1.50	—
4924	371108.85	2339387.63	Аналитический метод	1.50	—
4925	371101.50	2339386.58	Аналитический метод	1.50	—

4926	371090.20	2339388.11	Аналитический метод	1.50	—
4927	371091.11	2339393.81	Аналитический метод	1.50	—
4928	371090.75	2339397.53	Аналитический метод	1.50	—
4929	371088.21	2339397.36	Аналитический метод	1.50	—
4930	371083.79	2339405.57	Аналитический метод	1.50	—
4931	371084.62	2339406.07	Аналитический метод	1.50	—
4932	371083.98	2339407.19	Аналитический метод	1.50	—
4933	371083.31	2339406.83	Аналитический метод	1.50	—
4934	371082.43	2339407.49	Аналитический метод	1.50	—
4935	371064.77	2339432.10	Аналитический метод	0.10	—
4936	371064.80	2339433.94	Аналитический метод	0.10	—
4937	371059.48	2339440.41	Аналитический метод	0.10	—
4938	371055.89	2339445.29	Аналитический метод	0.10	—
4939	371052.14	2339449.64	Аналитический метод	0.10	—
4940	371049.99	2339452.16	Аналитический метод	0.30	—
4941	371047.73	2339454.25	Аналитический метод	0.30	—
4942	371046.64	2339454.98	Аналитический метод	0.30	—
4943	371045.25	2339455.92	Аналитический метод	1.50	—
4944	371020.51	2339466.85	Аналитический метод	1.50	—
4945	371020.32	2339470.40	Аналитический метод	1.50	—
4946	371017.07	2339479.23	Аналитический метод	1.50	—
4947	371013.92	2339478.67	Аналитический метод	1.50	—
4948	371012.61	2339482.54	Аналитический метод	1.50	—
4949	371007.35	2339481.43	Аналитический метод	1.50	—
4950	370980.90	2339506.17	Аналитический метод	1.50	—
4951	370988.32	2339470.85	Картометрический метод	5.00	—
4952	370993.51	2339444.80	Аналитический метод	0.30	—
4953	370993.78	2339441.55	Аналитический метод	0.30	—
4954	370994.23	2339436.14	Аналитический метод	0.30	—
4955	370994.58	2339428.75	Аналитический метод	0.30	—
4956	370996.20	2339419.27	Аналитический метод	1.50	—
4957	371008.07	2339411.50	Аналитический метод	1.50	—
4958	371044.30	2339386.85	Аналитический метод	1.50	—
4959	371055.47	2339379.67	Аналитический метод	1.50	—
4960	371065.62	2339373.76	Аналитический метод	1.50	—
4961	371066.21	2339374.78	Аналитический метод	1.50	—
4962	371081.54	2339365.94	Аналитический метод	1.50	—
4922	371101.71	2339356.70	Аналитический метод	1.50	—
Зона1(434)	—	—	—	—	—
4963	377325.00	2341325.02	Картометрический метод	5.00	—
4964	377296.18	2341349.10	Картометрический метод	5.00	—
4965	377265.49	2341393.90	Картометрический метод	5.00	—
4966	377100.28	2341324.93	Картометрический метод	5.00	—
4967	377080.45	2341315.17	Картометрический метод	5.00	—
4968	377039.55	2341295.02	Картометрический метод	5.00	—
4969	376997.78	2341348.26	Картометрический метод	5.00	—
4970	376976.44	2341328.62	Картометрический метод	5.00	—
4971	376950.73	2341309.67	Картометрический метод	5.00	—
4972	376925.10	2341294.51	Картометрический метод	5.00	—
4973	376835.64	2341261.07	Картометрический метод	5.00	—
4974	376806.08	2341245.66	Картометрический метод	5.00	—
4975	376739.31	2341188.94	Картометрический метод	5.00	—
4976	376771.16	2341155.99	Картометрический метод	5.00	—
4977	376815.99	2341150.10	Картометрический метод	5.00	—
4978	377004.47	2341212.11	Картометрический метод	5.00	—
4963	377325.00	2341325.02	Картометрический метод	5.00	—
Зона1(435)	—	—	—	—	—
4979	377511.60	2341223.47	Картометрический метод	5.00	—
4980	377515.25	2341224.66	Картометрический метод	5.00	—
4981	377511.03	2341228.56	Картометрический метод	5.00	—
4982	377487.84	2341313.77	Картометрический метод	5.00	—
4983	377446.49	2341305.00	Картометрический метод	5.00	—
4984	377347.98	2341284.09	Картометрический метод	5.00	—
4985	377339.47	2341312.96	Картометрический метод	5.00	—
4986	377332.88	2341318.42	Картометрический метод	5.00	—
4987	377231.93	2341280.07	Картометрический метод	5.00	—
4988	377205.43	2341269.33	Картометрический метод	5.00	—

4989	377020.75	2341202.66	Картометрический метод	5.00	—
4990	376820.15	2341138.44	Картометрический метод	5.00	—
4991	376860.91	2341022.08	Картометрический метод	5.00	—
4992	376996.98	2341068.40	Картометрический метод	5.00	—
4993	377141.72	2341116.09	Аналитический метод	0.10	—
4994	377252.77	2341152.62	Картометрический метод	5.00	—
4995	377393.34	2341196.92	Картометрический метод	5.00	—
4979	377511.60	2341223.47	Картометрический метод	5.00	—
Зона1(436)	—	—	—	—	—
4996	376559.40	2341052.52	Аналитический метод	0.20	—
4997	376649.70	2341123.82	Картометрический метод	5.00	—
4998	376661.90	2341134.41	Картометрический метод	5.00	—
4999	376721.80	2341186.43	Картометрический метод	5.00	—
5000	376618.55	2341275.94	Картометрический метод	5.00	—
5001	376575.00	2341235.05	Картометрический метод	5.00	—
5002	376479.26	2341131.77	Картометрический метод	5.00	—
5003	376419.25	2341077.00	Картометрический метод	5.00	—
5004	376305.21	2340972.75	Картометрический метод	5.00	—
5005	376182.89	2340886.14	Картометрический метод	5.00	—
5006	376235.66	2340826.15	Картометрический метод	5.00	—
5007	376366.48	2340918.58	Картометрический метод	5.00	—
5008	376411.32	2340947.72	Картометрический метод	5.00	—
5009	376503.52	2341014.16	Картометрический метод	5.00	—
4996	376559.40	2341052.52	Аналитический метод	0.20	—
Зона1(437)	—	—	—	—	—
5010	375427.57	2340670.53	Картометрический метод	5.00	—
5011	375436.20	2340689.69	Картометрический метод	5.00	—
5012	375439.92	2340706.63	Картометрический метод	5.00	—
5013	375435.79	2340709.53	Картометрический метод	5.00	—
5014	375460.54	2340737.85	Картометрический метод	5.00	—
5015	375411.46	2340789.18	Картометрический метод	5.00	—
5016	375400.41	2340802.91	Картометрический метод	5.00	—
5017	375388.55	2340828.92	Картометрический метод	5.00	—
5018	375346.38	2340913.69	Картометрический метод	5.00	—
5019	375298.51	2340887.78	Картометрический метод	5.00	—
5020	375296.39	2340881.96	Картометрический метод	5.00	—
5021	375311.08	2340849.25	Картометрический метод	5.00	—
5022	375340.23	2340798.54	Картометрический метод	5.00	—
5023	375362.78	2340767.44	Картометрический метод	5.00	—
5024	375375.01	2340751.42	Картометрический метод	5.00	—
5025	375379.14	2340739.42	Картометрический метод	5.00	—
5026	375377.05	2340723.22	Картометрический метод	5.00	—
5027	375329.86	2340665.00	Картометрический метод	5.00	—
5028	375373.87	2340611.94	Картометрический метод	5.00	—
5010	375427.57	2340670.53	Картометрический метод	5.00	—
Зона1(438)	—	—	—	—	—
5029	376305.95	2340711.82	Картометрический метод	5.00	—
5030	376251.56	2340812.84	Картометрический метод	5.00	—
5031	376115.38	2340692.83	Картометрический метод	5.00	—
5032	376172.21	2340608.25	Картометрический метод	5.00	—
5029	376305.95	2340711.82	Картометрический метод	5.00	—
Зона1(439)	—	—	—	—	—
5033	375429.81	2340542.31	Картометрический метод	5.00	—
5034	375530.85	2340653.73	Картометрический метод	5.00	—
5035	375534.16	2340657.76	Картометрический метод	5.00	—
5036	375512.67	2340680.88	Аналитический метод	0.10	—
5037	375467.11	2340725.70	Картометрический метод	5.00	—
5038	375445.36	2340702.11	Картометрический метод	5.00	—
5039	375445.88	2340693.68	Картометрический метод	5.00	—
5040	375447.29	2340676.21	Картометрический метод	5.00	—
5041	375438.50	2340666.37	Картометрический метод	5.00	—
5042	375379.32	2340599.99	Картометрический метод	5.00	—
5033	375429.81	2340542.31	Картометрический метод	5.00	—
Зона1(440)	—	—	—	—	—
5043	375211.50	2340435.14	Картометрический метод	5.00	—
5044	375366.87	2340605.13	Аналитический метод	0.10	—
5045	375344.16	2340630.84	Аналитический метод	0.10	—

5046	375320.24	2340655.70	Картометрический метод	5.00	—
5047	375228.34	2340555.73	Картометрический метод	5.00	—
5048	375159.87	2340477.11	Картометрический метод	5.00	—
5043	375211.50	2340435.14	Картометрический метод	5.00	—
Зона1(441)	—	—	—	—	—
5049	376139.91	2340595.54	Картометрический метод	5.00	—
5050	376096.50	2340675.33	Картометрический метод	5.00	—
5051	375995.28	2340623.40	Картометрический метод	5.00	—
5052	375928.03	2340609.22	Картометрический метод	5.00	—
5053	375794.35	2340609.29	Картометрический метод	5.00	—
5054	375771.60	2340604.41	Картометрический метод	5.00	—
5055	375675.87	2340558.06	Картометрический метод	5.00	—
5056	375606.07	2340518.93	Картометрический метод	5.00	—
5057	375665.53	2340407.81	Картометрический метод	5.00	—
5058	375809.06	2340527.08	Картометрический метод	5.00	—
5059	375925.94	2340535.55	Аналитический метод	0.10	—
5049	376139.91	2340595.54	Картометрический метод	5.00	—
Зона1(442)	—	—	—	—	—
5060	375285.19	2340378.29	Картометрический метод	5.00	—
5061	375424.90	2340540.11	Картометрический метод	5.00	—
5062	375373.98	2340594.45	Картометрический метод	5.00	—
5063	375221.51	2340424.92	Картометрический метод	5.00	—
5060	375285.19	2340378.29	Картометрический метод	5.00	—
Зона1(443)	—	—	—	—	—
5064	375492.48	2340480.37	Картометрический метод	5.00	—
5065	375656.23	2340580.37	Картометрический метод	5.00	—
5066	375618.15	2340641.22	Картометрический метод	5.00	—
5067	375590.14	2340728.87	Картометрический метод	5.00	—
5068	375414.08	2340949.98	Картометрический метод	5.00	—
5069	375351.76	2340917.04	Картометрический метод	5.00	—
5070	375385.99	2340848.89	Аналитический метод	0.10	—
5071	375404.81	2340807.79	Аналитический метод	0.10	—
5072	375432.66	2340777.22	Аналитический метод	0.10	—
5073	375462.33	2340746.82	Аналитический метод	0.10	—
5074	375484.26	2340718.29	Картометрический метод	5.00	—
5075	375551.45	2340658.00	Картометрический метод	5.00	—
5076	375522.54	2340626.07	Аналитический метод	0.10	—
5077	375412.47	2340507.55	Картометрический метод	5.00	—
5078	375400.87	2340495.26	Аналитический метод	0.10	—
5079	375389.67	2340483.11	Аналитический метод	0.10	—
5080	375302.24	2340368.10	Картометрический метод	5.00	—
5081	375351.50	2340327.21	Картометрический метод	5.00	—
5082	375412.60	2340397.15	Картометрический метод	5.00	—
5064	375492.48	2340480.37	Картометрический метод	5.00	—
Зона1(444)	—	—	—	—	—
5083	375665.39	2340292.87	Картометрический метод	5.00	—
5084	375703.38	2340310.80	Картометрический метод	5.00	—
5085	375598.09	2340515.36	Картометрический метод	5.00	—
5086	375530.68	2340475.42	Картометрический метод	5.00	—
5087	375543.27	2340447.33	Картометрический метод	5.00	—
5088	375566.00	2340383.35	Картометрический метод	5.00	—
5089	375569.97	2340375.81	Картометрический метод	5.00	—
5090	375570.59	2340371.31	Картометрический метод	5.00	—
5091	375560.23	2340339.79	Картометрический метод	5.00	—
5092	375526.37	2340267.82	Картометрический метод	5.00	—
5093	375509.45	2340223.70	Картометрический метод	5.00	—
5094	375517.35	2340203.37	Картометрический метод	5.00	—
5095	375565.98	2340226.79	Картометрический метод	5.00	—
5083	375665.39	2340292.87	Картометрический метод	5.00	—
Зона1(445)	—	—	—	—	—
5096	375488.29	2340188.48	Картометрический метод	5.00	—
5097	375490.00	2340216.13	Картометрический метод	5.00	—
5098	375486.82	2340227.24	Картометрический метод	5.00	—
5099	375484.71	2340230.95	Картометрический метод	5.00	—
5100	375449.78	2340266.01	Картометрический метод	5.00	—
5101	375444.75	2340266.53	Картометрический метод	5.00	—
5102	375348.05	2340166.73	Картометрический метод	5.00	—

5103	375367.14	2340137.32	Картометрический метод	5.00	—
5104	375440.12	2340166.43	Картометрический метод	5.00	—
5096	375488.29	2340188.48	Картометрический метод	5.00	—
Зона1(446)	—	—	—	—	—
5105	375450.16	2340280.53	Картометрический метод	5.00	—
5106	375469.79	2340312.77	Аналитический метод	0.10	—
5107	375559.50	2340361.12	Картометрический метод	5.00	—
5108	375560.91	2340375.86	Картометрический метод	5.00	—
5109	375548.80	2340410.36	Картометрический метод	5.00	—
5110	375521.42	2340473.17	Картометрический метод	5.00	—
5111	375496.69	2340462.50	Картометрический метод	5.00	—
5112	375362.26	2340307.32	Картометрический метод	5.00	—
5113	375296.11	2340226.11	Картометрический метод	5.00	—
5114	375247.17	2340145.56	Картометрический метод	5.00	—
5115	375292.50	2340114.59	Картометрический метод	5.00	—
5116	375344.15	2340184.50	Картометрический метод	5.00	—
5117	375437.76	2340280.02	Картометрический метод	5.00	—
5105	375450.16	2340280.53	Картометрический метод	5.00	—
Зона1(447)	—	—	—	—	—
5118	373796.59	2338191.80	Картометрический метод	5.00	—
5119	373810.13	2338282.03	Картометрический метод	5.00	—
5120	373807.19	2338317.54	Картометрический метод	5.00	—
5121	373768.17	2338318.79	Картометрический метод	5.00	—
5122	373757.06	2338333.71	Картометрический метод	5.00	—
5123	373765.60	2338414.37	Картометрический метод	5.00	—
5124	373785.09	2338598.50	Аналитический метод	0.10	—
5125	373841.96	2338704.04	Картометрический метод	5.00	—
5126	373644.42	2338715.80	Картометрический метод	5.00	—
5127	373610.56	2338206.05	Картометрический метод	5.00	—
5118	373796.59	2338191.80	Картометрический метод	5.00	—
Зона1(448)	—	—	—	—	—
5128	375518.01	2335516.69	Картометрический метод	5.00	—
5129	375593.62	2335618.39	Картометрический метод	5.00	—
5130	375549.34	2335599.43	Картометрический метод	5.00	—
5131	375525.12	2335574.59	Картометрический метод	5.00	—
5132	375516.09	2335582.20	Картометрический метод	5.00	—
5133	375547.12	2335616.01	Картометрический метод	5.00	—
5134	375539.65	2335630.90	Картометрический метод	5.00	—
5135	375513.07	2335654.86	Картометрический метод	5.00	—
5136	375490.91	2335616.54	Картометрический метод	5.00	—
5137	375482.20	2335605.66	Картометрический метод	5.00	—
5138	375463.01	2335586.78	Картометрический метод	5.00	—
5139	375438.82	2335555.82	Картометрический метод	5.00	—
5140	375453.40	2335546.09	Картометрический метод	5.00	—
5141	375511.91	2335515.46	Картометрический метод	5.00	—
5142	375515.21	2335518.69	Картометрический метод	5.00	—
5128	375518.01	2335516.69	Картометрический метод	5.00	—
Зона1(449)	—	—	—	—	—
5143	375599.55	2335626.36	Картометрический метод	5.00	—
5144	375624.28	2335659.62	Картометрический метод	5.00	—
5145	375631.26	2335695.53	Картометрический метод	5.00	—
5146	375631.79	2335697.46	Картометрический метод	5.00	—
5147	375625.72	2335742.77	Картометрический метод	5.00	—
5148	375580.65	2335819.50	Картометрический метод	5.00	—
5149	375523.13	2335871.80	Картометрический метод	5.00	—
5150	375512.59	2335877.18	Картометрический метод	5.00	—
5151	375477.49	2335838.47	Картометрический метод	5.00	—
5152	375482.56	2335831.84	Картометрический метод	5.00	—
5153	375473.49	2335827.27	Картометрический метод	5.00	—
5154	375466.79	2335812.91	Картометрический метод	5.00	—
5155	375506.53	2335805.83	Картометрический метод	5.00	—
5156	375513.52	2335791.97	Картометрический метод	5.00	—
5157	375511.36	2335790.55	Картометрический метод	5.00	—
5158	375502.95	2335803.67	Картометрический метод	5.00	—
5159	375459.90	2335809.53	Картометрический метод	5.00	—
5160	375450.40	2335805.24	Картометрический метод	5.00	—
5161	375477.37	2335743.86	Картометрический метод	5.00	—

5162	375513.16	2335673.48	Картометрический метод	5.00	—
5163	375533.22	2335652.48	Картометрический метод	5.00	—
5164	375553.53	2335615.64	Картометрический метод	5.00	—
5143	375599.55	2335626.36	Картометрический метод	5.00	—
Зона1(450)	—	—	—	—	—
5165	374925.27	2337224.41	Аналитический метод	0.10	—
5166	374931.16	2337231.60	Аналитический метод	0.10	—
5167	374935.60	2337237.01	Аналитический метод	0.10	—
5168	374928.14	2337247.43	Картометрический метод	5.00	—
5169	374942.27	2337274.35	Картометрический метод	5.00	—
5170	374959.94	2337286.81	Аналитический метод	0.10	—
5171	374954.10	2337296.87	Картометрический метод	5.00	—
5172	374964.78	2337317.24	Картометрический метод	5.00	—
5173	374960.02	2337329.32	Картометрический метод	5.00	—
5174	374893.81	2337399.21	Картометрический метод	5.00	—
5175	374861.80	2337410.81	Картометрический метод	5.00	—
5176	374795.61	2337372.00	Картометрический метод	5.00	—
5177	374808.09	2337334.73	Картометрический метод	5.00	—
5178	374804.62	2337325.03	Аналитический метод	0.10	—
5179	374815.65	2337312.12	Картометрический метод	5.00	—
5180	374870.66	2337358.14	Картометрический метод	5.00	—
5181	374886.83	2337346.20	Картометрический метод	5.00	—
5182	374914.27	2337315.41	Картометрический метод	5.00	—
5183	374862.78	2337256.47	Картометрический метод	5.00	—
5184	374845.90	2337227.36	Картометрический метод	5.00	—
5185	374811.21	2337170.18	Картометрический метод	5.00	—
5186	374855.57	2337158.36	Картометрический метод	5.00	—
5187	374864.96	2337170.10	Картометрический метод	5.00	—
5188	374876.47	2337163.60	Картометрический метод	5.00	—
5189	374884.59	2337164.47	Картометрический метод	5.00	—
5190	374919.20	2337230.40	Картометрический метод	5.00	—
5165	374925.27	2337224.41	Аналитический метод	0.10	—
Зона1(451)	—	—	—	—	—
5191	374970.73	2337328.58	Картометрический метод	5.00	—
5192	375011.67	2337406.57	Картометрический метод	5.00	—
5193	374957.06	2337483.98	Картометрический метод	5.00	—
5194	374903.69	2337441.65	Картометрический метод	5.00	—
5195	374874.77	2337420.30	Картометрический метод	5.00	—
5196	374905.42	2337403.23	Картометрический метод	5.00	—
5197	374966.54	2337339.21	Картометрический метод	5.00	—
5191	374970.73	2337328.58	Картометрический метод	5.00	—
Зона1(452)	—	—	—	—	—
5198	374923.31	2337901.38	Картометрический метод	5.00	—
5199	374911.32	2338202.31	Картометрический метод	5.00	—
5200	374820.13	2338366.12	Картометрический метод	5.00	—
5201	374810.91	2338383.54	Картометрический метод	5.00	—
5202	374796.86	2338388.71	Картометрический метод	5.00	—
5203	374748.33	2338398.54	Картометрический метод	5.00	—
5204	374711.41	2338345.62	Картометрический метод	5.00	—
5205	374766.81	2338346.63	Картометрический метод	5.00	—
5206	374814.39	2338349.26	Картометрический метод	5.00	—
5207	374823.47	2338342.63	Картометрический метод	5.00	—
5208	374840.60	2338222.06	Картометрический метод	5.00	—
5209	374860.99	2338112.54	Картометрический метод	5.00	—
5210	374881.48	2338032.04	Картометрический метод	5.00	—
5211	374888.20	2338009.72	Аналитический метод	0.10	—
5198	374923.31	2337901.38	Картометрический метод	5.00	—
Зона1(453)	—	—	—	—	—
5212	373616.01	2339970.47	Картометрический метод	5.00	—
5213	373615.14	2339978.22	Картометрический метод	5.00	—
5214	373613.48	2339986.07	Картометрический метод	5.00	—
5215	373611.11	2339989.49	Картометрический метод	5.00	—
5216	373607.63	2339997.71	Картометрический метод	5.00	—
5217	373600.93	2340019.16	Картометрический метод	5.00	—
5218	373598.59	2340027.46	Картометрический метод	5.00	—
5219	373548.76	2340012.68	Картометрический метод	5.00	—
5220	373540.20	2340006.43	Картометрический метод	5.00	—

5221	373532.68	2340002.57	Картометрический метод	5.00	—
5222	373532.34	2340003.88	Картометрический метод	5.00	—
5223	373515.73	2340001.34	Аналитический метод	0.10	—
5224	373514.56	2340006.13	Аналитический метод	0.10	—
5225	373500.55	2340001.89	Аналитический метод	0.10	—
5226	373503.46	2339988.11	Аналитический метод	0.10	—
5227	373503.51	2339987.62	Картометрический метод	5.00	—
5228	373496.56	2339984.05	Картометрический метод	5.00	—
5229	373490.95	2339975.50	Картометрический метод	5.00	—
5230	373486.15	2339954.00	Картометрический метод	5.00	—
5231	373489.10	2339936.84	Картометрический метод	5.00	—
5212	373616.01	2339970.47	Картометрический метод	5.00	—
Зона1(454)	—	—	—	—	—
5232	373390.40	2339677.65	Аналитический метод	0.10	—
5233	373455.87	2339715.12	Картометрический метод	5.00	—
5234	373455.63	2339718.83	Картометрический метод	5.00	—
5235	373447.16	2339744.09	Картометрический метод	5.00	—
5236	373443.15	2339760.66	Картометрический метод	5.00	—
5237	373428.60	2339809.42	Картометрический метод	5.00	—
5238	373407.75	2339801.82	Картометрический метод	5.00	—
5239	373401.44	2339789.35	Картометрический метод	5.00	—
5240	373377.13	2339740.72	Картометрический метод	5.00	—
5241	373375.64	2339743.66	Аналитический метод	0.10	—
5242	373363.44	2339736.59	Аналитический метод	0.10	—
5243	373369.20	2339726.28	Аналитический метод	0.10	—
5244	373369.55	2339725.57	Картометрический метод	5.00	—
5245	373363.40	2339713.26	Картометрический метод	5.00	—
5246	373359.92	2339709.47	Картометрический метод	5.00	—
5247	373358.04	2339713.81	Аналитический метод	0.10	—
5248	373353.54	2339720.39	Аналитический метод	0.10	—
5249	373345.10	2339722.03	Аналитический метод	0.10	—
5250	373340.10	2339716.23	Аналитический метод	0.10	—
5251	373336.60	2339709.76	Аналитический метод	0.10	—
5252	373340.35	2339705.84	Аналитический метод	0.10	—
5253	373344.97	2339700.59	Аналитический метод	0.10	—
5254	373343.40	2339700.51	Аналитический метод	0.10	—
5255	373335.09	2339683.79	Аналитический метод	0.10	—
5256	373334.75	2339682.08	Картометрический метод	5.00	—
5257	373325.36	2339671.86	Картометрический метод	5.00	—
5258	373313.82	2339664.68	Картометрический метод	5.00	—
5259	373305.64	2339647.98	Картометрический метод	5.00	—
5260	373314.22	2339630.27	Картометрический метод	5.00	—
5261	373373.00	2339668.80	Аналитический метод	0.10	—
5232	373390.40	2339677.65	Аналитический метод	0.10	—
Зона1(455)	—	—	—	—	—
5262	372742.05	2340457.08	Картометрический метод	5.00	—
5263	372777.70	2340506.75	Картометрический метод	5.00	—
5264	372733.83	2340566.87	Картометрический метод	5.00	—
5265	372709.97	2340599.57	Аналитический метод	0.10	—
5266	372706.48	2340604.01	Аналитический метод	0.10	—
5267	372703.76	2340597.82	Аналитический метод	0.10	—
5268	372694.95	2340578.89	Аналитический метод	0.10	—
5269	372668.78	2340547.83	Аналитический метод	0.10	—
5270	372680.71	2340537.84	Картометрический метод	5.00	—
5271	372678.62	2340536.04	Картометрический метод	5.00	—
5272	372689.27	2340519.01	Картометрический метод	5.00	—
5273	372740.49	2340478.66	Картометрический метод	5.00	—
5274	372737.21	2340474.25	Картометрический метод	5.00	—
5275	372723.99	2340484.88	Аналитический метод	0.20	—
5276	372698.85	2340503.67	Картометрический метод	5.00	—
5277	372668.97	2340526.00	Аналитический метод	0.20	—
5278	372649.01	2340502.28	Аналитический метод	0.10	—
5279	372630.08	2340478.83	Аналитический метод	0.10	—
5280	372611.32	2340455.60	Аналитический метод	0.10	—
5281	372652.06	2340425.07	Аналитический метод	0.10	—
5282	372669.97	2340448.66	Аналитический метод	0.10	—
5283	372681.71	2340464.12	Аналитический метод	0.10	—

5284	372721.16	2340435.09	Аналитический метод	0.20	—
5285	372723.26	2340472.09	Картометрический метод	5.00	—
5286	372735.86	2340458.89	Картометрический метод	5.00	—
5262	372742.05	2340457.08	Картометрический метод	5.00	—
Зона1(456)	—	—	—	—	—
5287	375342.05	2335351.35	Аналитический метод	0.10	—
5288	375362.86	2335373.46	Аналитический метод	0.10	—
5289	375348.30	2335387.17	Аналитический метод	0.10	—
5290	375328.01	2335365.62	Аналитический метод	0.10	—
5287	375342.05	2335351.35	Аналитический метод	0.10	—
Зона1(457)	—	—	—	—	—
5291	372104.71	2340209.20	Картометрический метод	5.00	—
5292	372140.51	2340218.74	Картометрический метод	5.00	—
5293	372078.10	2340382.92	Картометрический метод	5.00	—
5294	372068.46	2340408.34	Картометрический метод	5.00	—
5295	372008.47	2340541.48	Картометрический метод	5.00	—
5296	371995.57	2340581.03	Картометрический метод	5.00	—
5297	371992.49	2340572.09	Картометрический метод	5.00	—
5298	371985.45	2340562.81	Картометрический метод	5.00	—
5299	371981.84	2340560.60	Картометрический метод	5.00	—
5300	371980.45	2340567.42	Картометрический метод	5.00	—
5301	371984.41	2340570.80	Картометрический метод	5.00	—
5302	371992.33	2340583.28	Картометрический метод	5.00	—
5303	371993.01	2340592.09	Картометрический метод	5.00	—
5304	371991.83	2340596.40	Аналитический метод	0.10	—
5305	371983.50	2340618.53	Аналитический метод	0.10	—
5306	371977.55	2340623.01	Аналитический метод	0.10	—
5307	371959.68	2340629.78	Картометрический метод	5.00	—
5308	371910.83	2340617.16	Картометрический метод	5.00	—
5309	371830.10	2340601.02	Картометрический метод	5.00	—
5310	371789.06	2340593.82	Картометрический метод	5.00	—
5311	371799.64	2340501.78	Картометрический метод	5.00	—
5312	371821.42	2340353.91	Картометрический метод	5.00	—
5313	371849.02	2340129.49	Картометрический метод	5.00	—
5314	371941.10	2340137.95	Картометрический метод	5.00	—
5315	371919.56	2340219.98	Картометрический метод	5.00	—
5316	371863.91	2340427.36	Картометрический метод	5.00	—
5317	371870.15	2340428.90	Картометрический метод	5.00	—
5318	371871.36	2340424.10	Картометрический метод	5.00	—
5319	371946.16	2340170.80	Картометрический метод	5.00	—
5320	371998.65	2340180.28	Картометрический метод	5.00	—
5321	372029.97	2340187.04	Картометрический метод	5.00	—
5322	372022.59	2340213.58	Картометрический метод	5.00	—
5323	371974.19	2340350.94	Картометрический метод	5.00	—
5324	371940.49	2340456.62	Картометрический метод	5.00	—
5325	371938.92	2340467.21	Картометрический метод	5.00	—
5326	371948.15	2340469.82	Картометрический метод	5.00	—
5327	372032.91	2340216.68	Картометрический метод	5.00	—
5328	372040.33	2340201.14	Картометрический метод	5.00	—
5329	372053.54	2340199.76	Картометрический метод	5.00	—
5291	372104.71	2340209.20	Картометрический метод	5.00	—
Зона1(458)	—	—	—	—	—
5330	375760.60	2340213.82	Картометрический метод	5.00	—
5331	375919.48	2340305.82	Картометрический метод	5.00	—
5332	375891.25	2340366.79	Картометрический метод	5.00	—
5333	375711.85	2340298.06	Картометрический метод	5.00	—
5334	375545.82	2340198.32	Картометрический метод	5.00	—
5335	375424.31	2340146.10	Картометрический метод	5.00	—
5336	375295.14	2340081.78	Картометрический метод	5.00	—
5337	375307.51	2340063.99	Картометрический метод	5.00	—
5338	375307.93	2340064.06	Картометрический метод	5.00	—
5339	375312.53	2340066.01	Картометрический метод	5.00	—
5340	375356.46	2340067.08	Картометрический метод	5.00	—
5341	375440.12	2340105.43	Картометрический метод	5.00	—
5342	375560.08	2340103.07	Картометрический метод	5.00	—
5343	375618.55	2340133.75	Картометрический метод	5.00	—
5344	375715.45	2340187.26	Картометрический метод	5.00	—

5345	375716.57	2340188.32	Картометрический метод	5.00	—
5330	375760.60	2340213.82	Картометрический метод	5.00	—
Зона1(459)	—	—	—	—	—
5346	377407.11	2341133.69	Картометрический метод	5.00	—
5347	377411.04	2341143.78	Картометрический метод	5.00	—
5348	377415.87	2341145.94	Аналитический метод	0.10	—
5349	377420.64	2341149.98	Аналитический метод	0.10	—
5350	377419.53	2341155.39	Картометрический метод	5.00	—
5351	377447.82	2341162.70	Картометрический метод	5.00	—
5352	377508.25	2341214.12	Картометрический метод	5.00	—
5353	377396.08	2341188.85	Картометрический метод	5.00	—
5354	377154.04	2341107.57	Картометрический метод	5.00	—
5355	376964.99	2341045.81	Картометрический метод	5.00	—
5356	376838.58	2341004.36	Картометрический метод	5.00	—
5357	376862.34	2340931.59	Картометрический метод	5.00	—
5358	377140.38	2341017.28	Картометрический метод	5.00	—
5359	377227.75	2341051.07	Аналитический метод	0.10	—
5360	377254.71	2341060.36	Аналитический метод	0.10	—
5361	377274.67	2341068.82	Картометрический метод	5.00	—
5362	377377.00	2341116.10	Аналитический метод	0.10	—
5363	377382.00	2341119.18	Аналитический метод	0.10	—
5346	377407.11	2341133.69	Картометрический метод	5.00	—
Зона1(460)	—	—	—	—	—
5364	376951.44	2341321.65	Картометрический метод	5.00	—
5365	376990.70	2341354.14	Картометрический метод	5.00	—
5366	376986.58	2341357.94	Картометрический метод	5.00	—
5367	377018.07	2341371.56	Картометрический метод	5.00	—
5368	377031.47	2341377.35	Картометрический метод	5.00	—
5369	377063.24	2341415.63	Картометрический метод	5.00	—
5370	377059.67	2341418.04	Картометрический метод	5.00	—
5371	377058.03	2341418.89	Картометрический метод	5.00	—
5372	377050.33	2341422.91	Картометрический метод	5.00	—
5373	377036.02	2341431.18	Аналитический метод	0.10	—
5374	377029.27	2341421.69	Аналитический метод	0.10	—
5375	376988.47	2341437.30	Картометрический метод	5.00	—
5376	376896.66	2341484.64	Аналитический метод	0.10	—
5377	376715.24	2341303.69	Аналитический метод	0.10	—
5378	376676.66	2341337.04	Аналитический метод	0.10	—
5379	376583.67	2341364.94	Аналитический метод	0.10	—
5380	376545.32	2341338.42	Картометрический метод	5.00	—
5381	376557.50	2341327.89	Аналитический метод	0.10	—
5382	376729.09	2341194.18	Картометрический метод	5.00	—
5383	376799.61	2341255.00	Картометрический метод	5.00	—
5384	376830.40	2341273.84	Картометрический метод	5.00	—
5385	376920.91	2341302.50	Картометрический метод	5.00	—
5364	376951.44	2341321.65	Картометрический метод	5.00	—
Зона1(461)	—	—	—	—	—
5386	376469.86	2341140.96	Картометрический метод	5.00	—
5387	376591.89	2341266.99	Картометрический метод	5.00	—
5388	376605.00	2341280.52	Картометрический метод	5.00	—
5389	376538.60	2341333.72	Аналитический метод	0.10	—
5390	376533.33	2341328.09	Аналитический метод	0.10	—
5391	376531.26	2341329.63	Картометрический метод	5.00	—
5392	376424.61	2341218.14	Картометрический метод	5.00	—
5393	376431.48	2341166.75	Картометрический метод	5.00	—
5394	376426.93	2341160.47	Картометрический метод	5.00	—
5395	376409.53	2341140.98	Картометрический метод	5.00	—
5396	376397.24	2341133.70	Аналитический метод	0.10	—
5397	376400.08	2341130.40	Картометрический метод	5.00	—
5398	376372.64	2341099.69	Картометрический метод	5.00	—
5399	376371.32	2341098.47	Аналитический метод	0.10	—
5400	376371.45	2341098.35	Картометрический метод	5.00	—
5401	376361.22	2341086.90	Картометрический метод	5.00	—
5402	376352.15	2341093.89	Аналитический метод	0.20	—
5403	376328.56	2341064.69	Аналитический метод	0.20	—
5404	376335.64	2341058.26	Картометрический метод	5.00	—
5405	376292.86	2341010.36	Картометрический метод	5.00	—

5406	376287.52	2341017.19	Аналитический метод	0.10	—
5407	376261.51	2340996.84	Аналитический метод	0.10	—
5408	376237.36	2340979.39	Картометрический метод	5.00	—
5409	376231.74	2341007.47	Картометрический метод	5.00	—
5410	376207.66	2340995.42	Картометрический метод	5.00	—
5411	376181.75	2340971.65	Аналитический метод	0.20	—
5412	376155.81	2340952.92	Аналитический метод	0.20	—
5413	376181.67	2340903.59	Картометрический метод	5.00	—
5414	376294.17	2340975.57	Картометрический метод	5.00	—
5386	376469.86	2341140.96	Картометрический метод	5.00	—
Зона1(462)	—	—	—	—	—
5415	376227.89	2340818.10	Картометрический метод	5.00	—
5416	376175.92	2340878.31	Картометрический метод	5.00	—
5417	376123.11	2340827.71	Картометрический метод	5.00	—
5418	376123.53	2340827.37	Картометрический метод	5.00	—
5419	376109.69	2340813.12	Картометрический метод	5.00	—
5420	376166.87	2340757.78	Картометрический метод	5.00	—
5415	376227.89	2340818.10	Картометрический метод	5.00	—
Зона1(463)	—	—	—	—	—
5421	376077.20	2340686.39	Картометрический метод	5.00	—
5422	376100.94	2340701.66	Картометрический метод	5.00	—
5423	376062.20	2340764.29	Картометрический метод	5.00	—
5424	376035.41	2340736.74	Картометрический метод	5.00	—
5425	376016.11	2340732.54	Картометрический метод	5.00	—
5426	375990.93	2340745.13	Картометрический метод	5.00	—
5427	375987.20	2340749.36	Картометрический метод	5.00	—
5428	375764.61	2340703.86	Картометрический метод	5.00	—
5429	375745.56	2340702.14	Картометрический метод	5.00	—
5430	375628.17	2340691.59	Картометрический метод	5.00	—
5431	375631.61	2340635.14	Картометрический метод	5.00	—
5432	375652.29	2340603.92	Картометрический метод	5.00	—
5433	375664.09	2340583.64	Картометрический метод	5.00	—
5434	375767.36	2340625.85	Картометрический метод	5.00	—
5435	375793.05	2340631.41	Картометрический метод	5.00	—
5436	375929.16	2340630.91	Картометрический метод	5.00	—
5437	375991.87	2340641.00	Картометрический метод	5.00	—
5421	376077.20	2340686.39	Картометрический метод	5.00	—
Зона1(464)	—	—	—	—	—
5438	375408.78	2340960.02	Картометрический метод	5.00	—
5439	375386.81	2341003.35	Картометрический метод	5.00	—
5440	375382.50	2341001.09	Картометрический метод	5.00	—
5441	375256.73	2340936.89	Картометрический метод	5.00	—
5442	375284.23	2340888.79	Картометрический метод	5.00	—
5438	375408.78	2340960.02	Картометрический метод	5.00	—
Зона1(465)	—	—	—	—	—
5443	375177.20	2340250.20	Картометрический метод	5.00	—
5444	375273.39	2340364.07	Картометрический метод	5.00	—
5445	375220.41	2340415.13	Картометрический метод	5.00	—
5446	375054.40	2340205.18	Картометрический метод	5.00	—
5447	375100.92	2340140.36	Картометрический метод	5.00	—
5443	375177.20	2340250.20	Картометрический метод	5.00	—
Зона1(466)	—	—	—	—	—
5448	375242.23	2340182.28	Картометрический метод	5.00	—
5449	375345.75	2340319.27	Картометрический метод	5.00	—
5450	375290.85	2340356.62	Картометрический метод	5.00	—
5451	375285.08	2340356.76	Картометрический метод	5.00	—
5452	375194.88	2340253.11	Картометрический метод	5.00	—
5453	375153.68	2340197.69	Картометрический метод	5.00	—
5454	375106.16	2340133.06	Картометрический метод	5.00	—
5455	375142.33	2340082.67	Картометрический метод	5.00	—
5456	375153.15	2340069.89	Картометрический метод	5.00	—
5457	375160.72	2340060.28	Картометрический метод	5.00	—
5458	375185.96	2340089.92	Картометрический метод	5.00	—
5448	375242.23	2340182.28	Картометрический метод	5.00	—
Зона1(467)	—	—	—	—	—
5459	375239.48	2340612.73	Картометрический метод	5.00	—
5460	375234.33	2340617.45	Аналитический метод	0.10	—

5461	375228.18	2340622.41	Аналитический метод	0.10	—
5462	375203.27	2340593.05	Аналитический метод	0.10	—
5463	375209.10	2340588.18	Аналитический метод	0.10	—
5464	375214.22	2340583.91	Картометрический метод	5.00	—
5465	375212.97	2340582.41	Картометрический метод	5.00	—
5466	375210.12	2340584.63	Аналитический метод	0.10	—
5467	375183.76	2340553.12	Аналитический метод	0.10	—
5468	375186.41	2340550.67	Картометрический метод	5.00	—
5469	375143.02	2340498.79	Картометрический метод	5.00	—
5470	375157.97	2340486.12	Картометрический метод	5.00	—
5471	375367.43	2340727.31	Картометрический метод	5.00	—
5472	375368.75	2340734.58	Картометрический метод	5.00	—
5473	375365.62	2340745.02	Картометрический метод	5.00	—
5474	375363.20	2340747.89	Картометрический метод	5.00	—
5475	375359.58	2340744.02	Картометрический метод	5.00	—
5476	375358.99	2340744.50	Аналитический метод	0.10	—
5477	375350.17	2340751.49	Аналитический метод	0.10	—
5478	375345.47	2340755.22	Аналитический метод	0.10	—
5479	375323.06	2340729.93	Аналитический метод	0.10	—
5480	375327.76	2340726.21	Аналитический метод	0.10	—
5481	375307.07	2340702.88	Аналитический метод	0.10	—
5482	375313.31	2340694.52	Картометрический метод	5.00	—
5483	375307.29	2340688.08	Картометрический метод	5.00	—
5484	375306.01	2340686.65	Картометрический метод	5.00	—
5485	375293.64	2340697.74	Картометрический метод	5.00	—
5486	375292.09	2340699.16	Картометрический метод	5.00	—
5487	375289.12	2340701.92	Картометрический метод	5.00	—
5488	375283.83	2340706.86	Картометрический метод	5.00	—
5489	375267.09	2340687.88	Картометрический метод	5.00	—
5490	375261.20	2340681.19	Картометрический метод	5.00	—
5491	375258.82	2340678.49	Картометрический метод	5.00	—
5492	375244.84	2340662.65	Картометрический метод	5.00	—
5493	375243.72	2340663.61	Картометрический метод	5.00	—
5494	375217.99	2340634.34	Картометрический метод	5.00	—
5495	375225.84	2340627.30	Картометрический метод	5.00	—
5496	375240.54	2340613.90	Картометрический метод	5.00	—
5459	375239.48	2340612.73	Картометрический метод	5.00	—
Зона1(468)	—	—	—	—	—
5497	375083.63	2340312.02	Картометрический метод	5.00	—
5498	375056.75	2340279.41	Аналитический метод	0.30	—
5499	375019.55	2340234.54	Аналитический метод	0.30	—
5500	375040.04	2340220.09	Аналитический метод	0.30	—
5501	375042.00	2340222.44	Картометрический метод	5.00	—
5502	375048.14	2340213.89	Картометрический метод	5.00	—
5503	375184.78	2340397.46	Картометрический метод	5.00	—
5504	375206.38	2340426.82	Картометрический метод	5.00	—
5505	375141.14	2340474.19	Аналитический метод	0.10	—
5506	375145.71	2340480.16	Аналитический метод	0.10	—
5507	375135.16	2340489.39	Картометрический метод	5.00	—
5508	375134.65	2340488.79	Картометрический метод	5.00	—
5509	375126.06	2340495.49	Аналитический метод	0.10	—
5510	375123.40	2340494.70	Аналитический метод	0.10	—
5511	375113.78	2340482.95	Аналитический метод	0.10	—
5512	375114.97	2340481.99	Аналитический метод	0.10	—
5513	375101.09	2340464.91	Аналитический метод	0.10	—
5514	375111.59	2340456.66	Картометрический метод	5.00	—
5515	375107.58	2340447.34	Картометрический метод	5.00	—
5516	375144.08	2340412.61	Картометрический метод	5.00	—
5517	375142.92	2340410.40	Картометрический метод	5.00	—
5518	375136.90	2340404.25	Аналитический метод	0.10	—
5519	375133.70	2340400.97	Аналитический метод	0.10	—
5520	375121.60	2340388.09	Аналитический метод	0.10	—
5521	375128.68	2340383.22	Картометрический метод	5.00	—
5522	375127.94	2340381.80	Картометрический метод	5.00	—
5523	375086.86	2340328.98	Картометрический метод	5.00	—
5497	375083.63	2340312.02	Картометрический метод	5.00	—
Зона1(469)	—	—	—	—	—

5524	373971.43	2337629.34	Картометрический метод	5.00	—
5525	373928.84	2337666.10	Картометрический метод	5.00	—
5526	373902.40	2337702.97	Картометрический метод	5.00	—
5527	373905.99	2337705.38	Картометрический метод	5.00	—
5528	373908.08	2337702.41	Аналитический метод	0.10	—
5529	373932.61	2337670.28	Картометрический метод	5.00	—
5530	373973.14	2337631.83	Картометрический метод	5.00	—
5531	373980.36	2337639.29	Картометрический метод	5.00	—
5532	373981.37	2337640.43	Картометрический метод	5.00	—
5533	373975.84	2337645.96	Картометрический метод	5.00	—
5534	373961.95	2337663.16	Картометрический метод	5.00	—
5535	373930.12	2337705.90	Картометрический метод	5.00	—
5536	373918.95	2337720.93	Картометрический метод	5.00	—
5537	373901.79	2337749.88	Картометрический метод	5.00	—
5538	373896.96	2337747.14	Картометрический метод	5.00	—
5539	373892.99	2337753.66	Картометрический метод	5.00	—
5540	373870.64	2337790.96	Картометрический метод	5.00	—
5541	373871.65	2337794.74	Картометрический метод	5.00	—
5542	373874.48	2337799.62	Картометрический метод	5.00	—
5543	373941.49	2337837.79	Картометрический метод	5.00	—
5544	373951.94	2337846.40	Картометрический метод	5.00	—
5545	373957.96	2337851.40	Картометрический метод	5.00	—
5546	373950.09	2337851.30	Картометрический метод	5.00	—
5547	373934.18	2337851.27	Картометрический метод	5.00	—
5548	373911.70	2337844.39	Картометрический метод	5.00	—
5549	373890.02	2337834.49	Картометрический метод	5.00	—
5550	373866.80	2337822.28	Картометрический метод	5.00	—
5551	373802.88	2337789.66	Картометрический метод	5.00	—
5552	373801.05	2337786.83	Картометрический метод	5.00	—
5553	373813.42	2337760.74	Картометрический метод	5.00	—
5554	373824.45	2337739.05	Картометрический метод	5.00	—
5555	373828.68	2337737.28	Картометрический метод	5.00	—
5556	373853.78	2337748.13	Картометрический метод	5.00	—
5557	373859.31	2337750.12	Картометрический метод	5.00	—
5558	373861.24	2337745.88	Картометрический метод	5.00	—
5559	373845.23	2337739.14	Картометрический метод	5.00	—
5560	373850.96	2337726.64	Аналитический метод	0.20	—
5561	373853.00	2337722.08	Аналитический метод	0.20	—
5562	373858.33	2337710.98	Картометрический метод	5.00	—
5563	373864.65	2337703.30	Картометрический метод	5.00	—
5564	373883.05	2337689.50	Картометрический метод	5.00	—
5565	373894.11	2337675.26	Картометрический метод	5.00	—
5566	373902.92	2337664.40	Картометрический метод	5.00	—
5567	373965.01	2337620.97	Картометрический метод	5.00	—
5524	373971.43	2337629.34	Картометрический метод	5.00	—
Зона1(470)	—	—	—	—	—
5568	374667.80	2337107.01	Картометрический метод	5.00	—
5569	374664.20	2337120.20	Картометрический метод	5.00	—
5570	374653.85	2337135.46	Картометрический метод	5.00	—
5571	374649.78	2337156.33	Картометрический метод	5.00	—
5572	374646.76	2337160.17	Картометрический метод	5.00	—
5573	374668.38	2337179.79	Картометрический метод	5.00	—
5574	374700.93	2337206.66	Картометрический метод	5.00	—
5575	374698.40	2337209.99	Картометрический метод	5.00	—
5576	374659.51	2337204.68	Картометрический метод	5.00	—
5577	374635.48	2337202.52	Картометрический метод	5.00	—
5578	374603.53	2337190.75	Картометрический метод	5.00	—
5579	374567.31	2337179.71	Картометрический метод	5.00	—
5580	374549.54	2337195.98	Картометрический метод	5.00	—
5581	374542.52	2337200.47	Картометрический метод	5.00	—
5582	374536.25	2337199.47	Картометрический метод	5.00	—
5583	374530.03	2337195.20	Картометрический метод	5.00	—
5584	374519.54	2337192.10	Картометрический метод	5.00	—
5585	374474.30	2337077.71	Картометрический метод	5.00	—
5586	374478.37	2337068.39	Картометрический метод	5.00	—
5587	374523.43	2337045.08	Картометрический метод	5.00	—
5588	374532.36	2337050.52	Картометрический метод	5.00	—

5589	374543.63	2337070.75	Картометрический метод	5.00	—
5590	374549.45	2337096.55	Картометрический метод	5.00	—
5591	374557.69	2337110.02	Картометрический метод	5.00	—
5592	374566.84	2337126.54	Картометрический метод	5.00	—
5593	374571.39	2337123.28	Картометрический метод	5.00	—
5594	374599.87	2337118.19	Картометрический метод	5.00	—
5595	374628.42	2337101.14	Картометрический метод	5.00	—
5596	374637.66	2337103.48	Картометрический метод	5.00	—
5597	374646.75	2337103.72	Картометрический метод	5.00	—
5598	374655.78	2337103.01	Картометрический метод	5.00	—
5568	374667.80	2337107.01	Картометрический метод	5.00	—
Зона1(471)	—	—	—	—	—
5599	373397.16	2338226.85	Картометрический метод	5.00	—
5600	373418.52	2338466.74	Картометрический метод	5.00	—
5601	373353.76	2338469.03	Аналитический метод	0.10	—
5602	373339.87	2338469.77	Картометрический метод	5.00	—
5603	373312.65	2338469.72	Картометрический метод	5.00	—
5604	373306.75	2338407.41	Картометрический метод	5.00	—
5605	373300.73	2338407.99	Картометрический метод	5.00	—
5606	373305.72	2338471.21	Картометрический метод	5.00	—
5607	373301.83	2338470.87	Картометрический метод	5.00	—
5608	373275.25	2338472.77	Картометрический метод	5.00	—
5609	373274.76	2338466.62	Картометрический метод	5.00	—
5610	373225.06	2338471.02	Аналитический метод	0.10	—
5611	373224.80	2338482.05	Аналитический метод	0.10	—
5612	373237.18	2338480.96	Аналитический метод	0.10	—
5613	373239.48	2338480.56	Картометрический метод	5.00	—
5614	373244.77	2338541.34	Картометрический метод	5.00	—
5615	373249.33	2338620.69	Картометрический метод	5.00	—
5616	373252.36	2338621.32	Картометрический метод	5.00	—
5617	373252.42	2338626.01	Картометрический метод	5.00	—
5618	373258.48	2338625.66	Картометрический метод	5.00	—
5619	373286.50	2338622.32	Аналитический метод	0.10	—
5620	373310.51	2338620.70	Аналитический метод	0.10	—
5621	373316.50	2338620.22	Картометрический метод	5.00	—
5622	373319.15	2338652.67	Картометрический метод	5.00	—
5623	373319.84	2338672.32	Картометрический метод	5.00	—
5624	373324.48	2338671.77	Картометрический метод	5.00	—
5625	373316.05	2338551.53	Аналитический метод	0.10	—
5626	373312.16	2338476.36	Картометрический метод	5.00	—
5627	373361.86	2338473.91	Картометрический метод	5.00	—
5628	373419.38	2338472.05	Картометрический метод	5.00	—
5629	373441.35	2338733.11	Картометрический метод	5.00	—
5630	373329.86	2338741.60	Картометрический метод	5.00	—
5631	373329.90	2338742.22	Картометрический метод	5.00	—
5632	373329.97	2338747.74	Картометрический метод	5.00	—
5633	373320.10	2338749.11	Картометрический метод	5.00	—
5634	373183.23	2338755.59	Картометрический метод	5.00	—
5635	373158.15	2338408.47	Картометрический метод	5.00	—
5636	373162.92	2338406.35	Картометрический метод	5.00	—
5637	373226.29	2338385.53	Картометрический метод	5.00	—
5638	373224.26	2338363.77	Картометрический метод	5.00	—
5639	373265.51	2338359.54	Картометрический метод	5.00	—
5640	373263.36	2338248.52	Картометрический метод	5.00	—
5641	373264.58	2338244.82	Картометрический метод	5.00	—
5642	373268.62	2338241.97	Картометрический метод	5.00	—
5643	373318.74	2338235.45	Картометрический метод	5.00	—
5599	373397.16	2338226.85	Картометрический метод	5.00	—
Зона1(472)	—	—	—	—	—
5644	376796.70	2340952.40	Картометрический метод	5.00	—
5645	376784.11	2340981.48	Картометрический метод	5.00	—
5646	376781.98	2340983.65	Картометрический метод	5.00	—
5647	376851.15	2341020.07	Картометрический метод	5.00	—
5648	376816.17	2341115.68	Картометрический метод	5.00	—
5649	376810.39	2341136.90	Картометрический метод	5.00	—
5650	376769.66	2341145.52	Картометрический метод	5.00	—
5651	376760.99	2341149.74	Картометрический метод	5.00	—

5652	376732.76	2341181.88	Картометрический метод	5.00	—
5653	376689.50	2341141.76	Картометрический метод	5.00	—
5654	376569.14	2341046.79	Картометрический метод	5.00	—
5655	376256.10	2340816.21	Картометрический метод	5.00	—
5656	376285.31	2340771.71	Картометрический метод	5.00	—
5644	376796.70	2340952.40	Картометрический метод	5.00	—
Зона1(473)	—	—	—	—	—
5657	372575.02	2340554.20	Аналитический метод	0.30	—
5658	372563.52	2340569.29	Аналитический метод	0.30	—
5659	372557.77	2340577.55	Картометрический метод	5.00	—
5660	372558.95	2340579.02	Аналитический метод	0.20	—
5661	372562.62	2340584.22	Аналитический метод	0.20	—
5662	372583.03	2340610.39	Аналитический метод	0.20	—
5663	372583.99	2340609.57	Аналитический метод	0.20	—
5664	372586.92	2340613.32	Аналитический метод	0.20	—
5665	372585.36	2340614.44	Аналитический метод	0.20	—
5666	372563.13	2340630.33	Аналитический метод	0.20	—
5667	372551.97	2340638.71	Аналитический метод	0.20	—
5668	372540.34	2340645.60	Аналитический метод	0.20	—
5669	372533.53	2340635.56	Аналитический метод	0.20	—
5670	372528.23	2340628.73	Аналитический метод	0.20	—
5671	372527.05	2340628.15	Аналитический метод	0.20	—
5672	372521.20	2340620.92	Аналитический метод	0.20	—
5673	372508.45	2340606.11	Аналитический метод	0.20	—
5674	372505.56	2340602.73	Аналитический метод	0.20	—
5675	372518.92	2340590.98	Аналитический метод	0.20	—
5676	372519.72	2340591.90	Аналитический метод	0.20	—
5677	372526.77	2340585.66	Картометрический метод	5.00	—
5678	372525.78	2340584.83	Аналитический метод	0.30	—
5679	372526.29	2340581.34	Аналитический метод	0.30	—
5680	372538.98	2340555.93	Аналитический метод	0.30	—
5681	372551.68	2340535.31	Аналитический метод	0.30	—
5657	372575.02	2340554.20	Аналитический метод	0.30	—
Зона1(474)	—	—	—	—	—
5682	372505.12	2340603.12	Аналитический метод	0.10	—
5683	372522.18	2340622.83	Аналитический метод	0.10	—
5684	372517.73	2340625.96	Аналитический метод	0.10	—
5685	372510.95	2340631.80	Аналитический метод	0.10	—
5686	372494.51	2340647.34	Аналитический метод	0.10	—
5687	372489.96	2340642.77	Аналитический метод	0.10	—
5688	372488.11	2340628.23	Аналитический метод	0.10	—
5689	372498.69	2340616.22	Аналитический метод	0.10	—
5682	372505.12	2340603.12	Аналитический метод	0.10	—
Зона1(475)	—	—	—	—	—
5690	375086.57	2337281.93	Аналитический метод	0.10	—
5691	375074.53	2337303.82	Аналитический метод	0.10	—
5692	375015.77	2337265.34	Аналитический метод	0.10	—
5693	375032.05	2337240.81	Аналитический метод	0.10	—
5690	375086.57	2337281.93	Аналитический метод	0.10	—
Зона1(476)	—	—	—	—	—
5694	372509.81	2340465.62	Аналитический метод	0.20	—
5695	372519.93	2340477.34	Аналитический метод	0.20	—
5696	372520.80	2340478.76	Аналитический метод	0.20	—
5697	372526.15	2340485.34	Аналитический метод	0.20	—
5698	372534.03	2340494.57	Аналитический метод	0.20	—
5699	372530.88	2340497.48	Аналитический метод	0.20	—
5700	372520.13	2340506.84	Аналитический метод	0.20	—
5701	372513.31	2340514.08	Аналитический метод	0.20	—
5702	372505.27	2340522.08	Аналитический метод	0.20	—
5703	372499.13	2340514.84	Аналитический метод	0.20	—
5704	372497.28	2340515.93	Аналитический метод	0.20	—
5705	372493.50	2340512.31	Аналитический метод	0.20	—
5706	372492.64	2340506.41	Аналитический метод	0.20	—
5707	372482.98	2340494.76	Аналитический метод	0.20	—
5708	372477.09	2340488.24	Аналитический метод	0.20	—
5709	372454.21	2340469.52	Аналитический метод	0.20	—
5710	372473.47	2340455.95	Аналитический метод	0.20	—

5711	372473.93	2340457.19	Аналитический метод	0.20	—
5712	372481.17	2340452.19	Аналитический метод	0.20	—
5713	372485.29	2340459.43	Аналитический метод	0.20	—
5714	372495.03	2340450.90	Аналитический метод	0.20	—
5715	372508.66	2340466.51	Аналитический метод	0.20	—
5694	372509.81	2340465.62	Аналитический метод	0.20	—
Зона1(477)	—	—	—	—	—
5716	372692.53	2340747.01	Картометрический метод	5.00	—
5717	372721.93	2340780.72	Картометрический метод	5.00	—
5718	372692.06	2340806.47	Картометрический метод	5.00	—
5719	372690.93	2340807.01	Картометрический метод	5.00	—
5720	372690.69	2340806.69	Аналитический метод	0.30	—
5721	372668.62	2340814.35	Аналитический метод	0.30	—
5722	372669.59	2340816.10	Аналитический метод	0.30	—
5723	372665.57	2340817.99	Аналитический метод	0.30	—
5724	372607.84	2340796.04	Аналитический метод	0.30	—
5725	372613.94	2340793.12	Аналитический метод	0.30	—
5726	372609.47	2340784.67	Аналитический метод	0.30	—
5727	372606.71	2340786.14	Аналитический метод	0.30	—
5728	372601.63	2340776.74	Аналитический метод	0.30	—
5729	372641.72	2340759.66	Аналитический метод	0.30	—
5730	372645.40	2340771.76	Аналитический метод	0.30	—
5731	372647.38	2340777.75	Аналитический метод	0.30	—
5732	372650.03	2340784.52	Аналитический метод	0.30	—
5733	372666.04	2340773.44	Аналитический метод	0.30	—
5734	372667.78	2340775.79	Аналитический метод	0.30	—
5735	372674.11	2340770.14	Картометрический метод	5.00	—
5736	372661.70	2340754.04	Картометрический метод	5.00	—
5737	372668.39	2340747.48	Картометрический метод	5.00	—
5738	372669.32	2340748.60	Картометрический метод	5.00	—
5739	372671.21	2340747.26	Картометрический метод	5.00	—
5740	372671.79	2340748.29	Картометрический метод	5.00	—
5741	372672.69	2340747.79	Картометрический метод	5.00	—
5742	372672.05	2340746.66	Картометрический метод	5.00	—
5743	372676.68	2340743.36	Картометрический метод	5.00	—
5744	372681.78	2340750.68	Картометрический метод	5.00	—
5745	372687.09	2340745.78	Картометрический метод	5.00	—
5746	372686.88	2340745.55	Картометрический метод	5.00	—
5747	372689.57	2340743.60	Картометрический метод	5.00	—
5716	372692.53	2340747.01	Картометрический метод	5.00	—
Зона1(478)	—	—	—	—	—
5748	372551.49	2334455.38	Картометрический метод	5.00	—
5749	372537.59	2334498.06	Картометрический метод	5.00	—
5750	372295.14	2334424.74	Картометрический метод	5.00	—
5751	372309.69	2334380.49	Картометрический метод	5.00	—
5748	372551.49	2334455.38	Картометрический метод	5.00	—
Зона1(479)	—	—	—	—	—
5752	372282.40	2334427.80	Картометрический метод	5.00	—
5753	372268.27	2334473.59	Картометрический метод	5.00	—
5754	372131.59	2334431.00	Картометрический метод	5.00	—
5755	372140.36	2334405.40	Картометрический метод	5.00	—
5756	372148.67	2334383.16	Картометрический метод	5.00	—
5752	372282.40	2334427.80	Картометрический метод	5.00	—
Зона1(480)	—	—	—	—	—
5757	371961.33	2335166.85	Картометрический метод	5.00	—
5758	371912.72	2335319.44	Картометрический метод	5.00	—
5759	371851.64	2335299.79	Картометрический метод	5.00	—
5760	371902.01	2335147.26	Картометрический метод	5.00	—
5757	371961.33	2335166.85	Картометрический метод	5.00	—
Зона1(481)	—	—	—	—	—
5761	372733.90	2335234.45	Картометрический метод	5.00	—
5762	372714.53	2335294.36	Картометрический метод	5.00	—
5763	372581.04	2335251.98	Картометрический метод	5.00	—
5764	372599.73	2335195.71	Картометрический метод	5.00	—
5761	372733.90	2335234.45	Картометрический метод	5.00	—
Зона1(482)	—	—	—	—	—
5765	371842.81	2334798.14	Картометрический метод	5.00	—

5766	371809.60	2334907.46	Картометрический метод	5.00	—
5767	371747.00	2334887.49	Картометрический метод	5.00	—
5768	371782.81	2334778.46	Картометрический метод	5.00	—
5765	371842.81	2334798.14	Картометрический метод	5.00	—
Зона1(483)	—	—	—	—	—
5769	371079.87	2334939.80	Картометрический метод	5.00	—
5770	370981.79	2335308.79	Аналитический метод	0.10	—
5771	370932.53	2335276.04	Аналитический метод	0.10	—
5772	370890.08	2335247.81	Аналитический метод	0.10	—
5773	370883.40	2335243.80	Картометрический метод	5.00	—
5774	370920.87	2335129.78	Картометрический метод	5.00	—
5775	370948.92	2335041.53	Аналитический метод	0.10	—
5776	370979.51	2334945.78	Картометрический метод	5.00	—
5777	370970.46	2334942.96	Картометрический метод	5.00	—
5778	370992.40	2334871.46	Картометрический метод	5.00	—
5769	371079.87	2334939.80	Картометрический метод	5.00	—
Зона1(484)	—	—	—	—	—
5779	371538.18	2334536.85	Картометрический метод	5.00	—
5780	371494.92	2334672.10	Картометрический метод	5.00	—
5781	371438.26	2334653.19	Картометрический метод	5.00	—
5782	371481.82	2334520.02	Картометрический метод	5.00	—
5779	371538.18	2334536.85	Картометрический метод	5.00	—
Зона1(485)	—	—	—	—	—
5783	371957.12	2334674.45	Картометрический метод	5.00	—
5784	371913.96	2334807.15	Картометрический метод	5.00	—
5785	371852.64	2334787.07	Картометрический метод	5.00	—
5786	371896.23	2334655.57	Картометрический метод	5.00	—
5783	371957.12	2334674.45	Картометрический метод	5.00	—
Зона1(486)	—	—	—	—	—
5787	372105.67	2334723.02	Картометрический метод	5.00	—
5788	372062.75	2334854.59	Картометрический метод	5.00	—
5789	371999.80	2334833.67	Картометрический метод	5.00	—
5790	372042.82	2334703.99	Картометрический метод	5.00	—
5787	372105.67	2334723.02	Картометрический метод	5.00	—
Зона1(487)	—	—	—	—	—
5791	372123.78	2335766.27	Картометрический метод	5.00	—
5792	372101.02	2335834.61	Картометрический метод	5.00	—
5793	371867.48	2335768.87	Картометрический метод	5.00	—
5794	371889.94	2335699.59	Картометрический метод	5.00	—
5791	372123.78	2335766.27	Картометрический метод	5.00	—
Зона1(488)	—	—	—	—	—
5795	372686.60	2335929.03	Картометрический метод	5.00	—
5796	372684.43	2335937.24	Аналитический метод	0.10	—
5797	372673.59	2335975.24	Аналитический метод	0.10	—
5798	372643.32	2336080.29	Картометрический метод	5.00	—
5799	372349.12	2335994.08	Картометрический метод	5.00	—
5800	372398.09	2335846.24	Картометрический метод	5.00	—
5795	372686.60	2335929.03	Картометрический метод	5.00	—
Зона1(489)	—	—	—	—	—
5801	372658.92	2335474.01	Картометрический метод	5.00	—
5802	372642.29	2335529.14	Картометрический метод	5.00	—
5803	372505.61	2335490.18	Картометрический метод	5.00	—
5804	372524.52	2335433.69	Картометрический метод	5.00	—
5801	372658.92	2335474.01	Картометрический метод	5.00	—
Зона1(490)	—	—	—	—	—
5805	372786.05	2335462.02	Картометрический метод	5.00	—
5806	372777.63	2335485.84	Картометрический метод	5.00	—
5807	372761.16	2335557.89	Картометрический метод	5.00	—
5808	372698.99	2335541.94	Картометрический метод	5.00	—
5809	372718.36	2335459.30	Картометрический метод	5.00	—
5810	372721.26	2335447.33	Картометрический метод	5.00	—
5805	372786.05	2335462.02	Картометрический метод	5.00	—
Зона1(491)	—	—	—	—	—
5811	372694.77	2335357.98	Картометрический метод	5.00	—
5812	372677.86	2335409.40	Картометрический метод	5.00	—
5813	372546.20	2335370.22	Картометрический метод	5.00	—
5814	372561.01	2335318.28	Картометрический метод	5.00	—

5811	372694.77	2335357.98	Картометрический метод	5.00	—
Зона1(492)	—	—	—	—	—
5815	372231.58	2335429.20	Картометрический метод	5.00	—
5816	372209.49	2335495.60	Картометрический метод	5.00	—
5817	372016.32	2335443.04	Картометрический метод	5.00	—
5818	371976.65	2335431.21	Картометрический метод	5.00	—
5819	371998.17	2335360.64	Картометрический метод	5.00	—
5815	372231.58	2335429.20	Картометрический метод	5.00	—
Зона1(493)	—	—	—	—	—
5820	371941.36	2334996.78	Картометрический метод	5.00	—
5821	371899.22	2335131.27	Картометрический метод	5.00	—
5822	371838.39	2335112.23	Картометрический метод	5.00	—
5823	371880.73	2334975.09	Картометрический метод	5.00	—
5820	371941.36	2334996.78	Картометрический метод	5.00	—
Зона1(494)	—	—	—	—	—
5824	371536.22	2335029.95	Картометрический метод	5.00	—
5825	371486.48	2335181.74	Картометрический метод	5.00	—
5826	371425.41	2335161.81	Картометрический метод	5.00	—
5827	371475.09	2335008.46	Картометрический метод	5.00	—
5824	371536.22	2335029.95	Картометрический метод	5.00	—
Зона1(495)	—	—	—	—	—
5828	371174.92	2337114.52	Картометрический метод	5.00	—
5829	371126.01	2337340.70	Картометрический метод	5.00	—
5830	371119.92	2337341.86	Картометрический метод	5.00	—
5831	371112.68	2337342.06	Картометрический метод	5.00	—
5832	371057.58	2337329.97	Картометрический метод	5.00	—
5833	371052.90	2337324.54	Картометрический метод	5.00	—
5834	371053.10	2337311.62	Картометрический метод	5.00	—
5835	371092.77	2337102.31	Картометрический метод	5.00	—
5828	371174.92	2337114.52	Картометрический метод	5.00	—
Зона1(496)	—	—	—	—	—
5836	371245.81	2337383.55	Аналитический метод	0.10	—
5837	371257.10	2337386.35	Аналитический метод	0.10	—
5838	371258.75	2337391.91	Аналитический метод	0.10	—
5839	371258.09	2337399.35	Аналитический метод	0.10	—
5840	371256.20	2337408.27	Аналитический метод	0.10	—
5841	371252.42	2337426.00	Аналитический метод	0.10	—
5842	371247.12	2337456.30	Картометрический метод	5.00	—
5843	371056.56	2337435.58	Картометрический метод	5.00	—
5844	371075.41	2337348.77	Картометрический метод	5.00	—
5845	371142.62	2337364.52	Картометрический метод	5.00	—
5846	371223.53	2337379.44	Аналитический метод	0.10	—
5836	371245.81	2337383.55	Аналитический метод	0.10	—
Зона1(497)	—	—	—	—	—
5847	372177.48	2335595.99	Картометрический метод	5.00	—
5848	372154.05	2335667.74	Картометрический метод	5.00	—
5849	371922.70	2335599.83	Картометрический метод	5.00	—
5850	371944.09	2335530.40	Картометрический метод	5.00	—
5847	372177.48	2335595.99	Картометрический метод	5.00	—
Зона1(498)	—	—	—	—	—
5851	372426.09	2335670.14	Картометрический метод	5.00	—
5852	372380.67	2335816.34	Картометрический метод	5.00	—
5853	372308.65	2335797.06	Картометрический метод	5.00	—
5854	372303.81	2335792.60	Картометрический метод	5.00	—
5855	372326.57	2335721.23	Картометрический метод	5.00	—
5856	372349.15	2335649.25	Картометрический метод	5.00	—
5857	372384.30	2335658.10	Картометрический метод	5.00	—
5851	372426.09	2335670.14	Картометрический метод	5.00	—
Зона1(499)	—	—	—	—	—
5858	371700.35	2334753.29	Картометрический метод	5.00	—
5859	371658.07	2334888.81	Картометрический метод	5.00	—
5860	371594.72	2334869.60	Картометрический метод	5.00	—
5861	371637.91	2334733.07	Картометрический метод	5.00	—
5858	371700.35	2334753.29	Картометрический метод	5.00	—
Зона1(500)	—	—	—	—	—
5862	372427.28	2334823.09	Картометрический метод	5.00	—
5863	372407.32	2334885.09	Картометрический метод	5.00	—

5864	372174.66	2334812.15	Картометрический метод	5.00	—
5865	372195.45	2334749.93	Картометрический метод	5.00	—
5866	372237.20	2334761.53	Картометрический метод	5.00	—
5867	372293.75	2334781.35	Картометрический метод	5.00	—
5862	372427.28	2334823.09	Картометрический метод	5.00	—
Зона1(501)	—	—	—	—	—
5868	371678.78	2334586.35	Картометрический метод	5.00	—
5869	371635.84	2334718.58	Картометрический метод	5.00	—
5870	371574.96	2334698.74	Картометрический метод	5.00	—
5871	371618.68	2334566.52	Картометрический метод	5.00	—
5868	371678.78	2334586.35	Картометрический метод	5.00	—
Зона1(502)	—	—	—	—	—
5872	371824.30	2334630.75	Картометрический метод	5.00	—
5873	371781.56	2334763.84	Картометрический метод	5.00	—
5874	371719.12	2334744.48	Картометрический метод	5.00	—
5875	371761.49	2334610.72	Картометрический метод	5.00	—
5872	371824.30	2334630.75	Картометрический метод	5.00	—
Зона1(503)	—	—	—	—	—
5876	372299.86	2334310.85	Картометрический метод	5.00	—
5877	372303.57	2334314.73	Картометрический метод	5.00	—
5878	372289.89	2334367.28	Картометрический метод	5.00	—
5879	372169.00	2334331.32	Картометрический метод	5.00	—
5880	372181.93	2334284.49	Картометрический метод	5.00	—
5881	372232.72	2334295.14	Картометрический метод	5.00	—
5876	372299.86	2334310.85	Картометрический метод	5.00	—
Зона1(504)	—	—	—	—	—
5882	372156.75	2334334.40	Картометрический метод	5.00	—
5883	372143.55	2334375.07	Картометрический метод	5.00	—
5884	371997.86	2334329.91	Картометрический метод	5.00	—
5885	372008.67	2334291.16	Картометрический метод	5.00	—
5886	372060.33	2334304.14	Аналитический метод	0.10	—
5882	372156.75	2334334.40	Картометрический метод	5.00	—
Зона1(505)	—	—	—	—	—
5887	371690.37	2337370.68	Картометрический метод	5.00	—
5888	371680.03	2337415.22	Картометрический метод	5.00	—
5889	371616.54	2337406.45	Картометрический метод	5.00	—
5890	371599.29	2337403.30	Картометрический метод	5.00	—
5891	371544.50	2337402.91	Картометрический метод	5.00	—
5892	371522.71	2337402.24	Картометрический метод	5.00	—
5893	371491.88	2337402.06	Картометрический метод	5.00	—
5894	371508.52	2337319.71	Картометрический метод	5.00	—
5887	371690.37	2337370.68	Картометрический метод	5.00	—
Зона1(506)	—	—	—	—	—
5895	371459.69	2337486.01	Картометрический метод	5.00	—
5896	371437.16	2337593.30	Картометрический метод	5.00	—
5897	371237.88	2337546.38	Картометрический метод	5.00	—
5898	371254.33	2337465.98	Картометрический метод	5.00	—
5895	371459.69	2337486.01	Картометрический метод	5.00	—
Зона1(507)	—	—	—	—	—
5899	372646.13	2334971.10	Картометрический метод	5.00	—
5900	372626.56	2335031.56	Картометрический метод	5.00	—
5901	372536.14	2335002.22	Картометрический метод	5.00	—
5902	372555.99	2334938.41	Картометрический метод	5.00	—
5899	372646.13	2334971.10	Картометрический метод	5.00	—
Зона1(508)	—	—	—	—	—
5903	371395.90	2334983.52	Картометрический метод	5.00	—
5904	371346.40	2335137.17	Картометрический метод	5.00	—
5905	371286.75	2335118.30	Картометрический метод	5.00	—
5906	371339.38	2334962.64	Картометрический метод	5.00	—
5903	371395.90	2334983.52	Картометрический метод	5.00	—
Зона1(509)	—	—	—	—	—
5907	371680.96	2335076.89	Картометрический метод	5.00	—
5908	371631.67	2335229.65	Картометрический метод	5.00	—
5909	371569.91	2335209.05	Картометрический метод	5.00	—
5910	371620.78	2335056.75	Картометрический метод	5.00	—
5907	371680.96	2335076.89	Картометрический метод	5.00	—
Зона1(510)	—	—	—	—	—

5911	371813.82	2335119.78	Картометрический метод	5.00	—
5912	371765.96	2335273.30	Картометрический метод	5.00	—
5913	371703.79	2335251.68	Картометрический метод	5.00	—
5914	371752.98	2335100.03	Картометрический метод	5.00	—
5911	371813.82	2335119.78	Картометрический метод	5.00	—
Зона1(511)	—	—	—	—	—
5915	372783.37	2334450.98	Картометрический метод	5.00	—
5916	372786.62	2334484.06	Картометрический метод	5.00	—
5917	372787.62	2334489.49	Картометрический метод	5.00	—
5918	372790.51	2334497.96	Картометрический метод	5.00	—
5919	372793.72	2334504.94	Картометрический метод	5.00	—
5920	372789.80	2334521.48	Картометрический метод	5.00	—
5921	372590.68	2334461.13	Картометрический метод	5.00	—
5922	372584.68	2334459.02	Картометрический метод	5.00	—
5923	372607.41	2334396.99	Картометрический метод	5.00	—
5915	372783.37	2334450.98	Картометрический метод	5.00	—
Зона1(512)	—	—	—	—	—
5924	372927.41	2335212.48	Картометрический метод	5.00	—
5925	372927.08	2335215.01	Картометрический метод	5.00	—
5926	372924.50	2335222.04	Картометрический метод	5.00	—
5927	372927.16	2335222.57	Аналитический метод	0.10	—
5928	372924.46	2335230.20	Аналитический метод	0.10	—
5929	372922.12	2335231.80	Аналитический метод	0.10	—
5930	372913.20	2335234.72	Аналитический метод	0.10	—
5931	372904.43	2335236.61	Аналитический метод	0.10	—
5932	372896.95	2335239.04	Аналитический метод	0.10	—
5933	372894.80	2335240.17	Аналитический метод	0.10	—
5934	372894.69	2335241.52	Аналитический метод	0.10	—
5935	372889.64	2335245.34	Аналитический метод	0.10	—
5936	372883.62	2335256.94	Аналитический метод	0.10	—
5937	372882.52	2335256.36	Аналитический метод	0.10	—
5938	372872.61	2335274.88	Аналитический метод	0.10	—
5939	372864.99	2335289.11	Аналитический метод	0.10	—
5940	372865.47	2335289.22	Аналитический метод	0.10	—
5941	372863.95	2335295.42	Аналитический метод	0.10	—
5942	372862.90	2335298.68	Аналитический метод	0.10	—
5943	372847.87	2335299.39	Аналитический метод	0.10	—
5944	372846.28	2335298.83	Аналитический метод	0.10	—
5945	372847.44	2335294.37	Аналитический метод	0.10	—
5946	372841.20	2335292.63	Аналитический метод	0.10	—
5947	372856.22	2335237.65	Картометрический метод	5.00	—
5948	372869.50	2335192.70	Картометрический метод	5.00	—
5949	372877.65	2335194.91	Картометрический метод	5.00	—
5950	372899.53	2335202.87	Картометрический метод	5.00	—
5924	372927.41	2335212.48	Картометрический метод	5.00	—
Зона1(513)	—	—	—	—	—
5951	372754.81	2337151.63	Картометрический метод	5.00	—
5952	372692.86	2337232.16	Картометрический метод	5.00	—
5953	372699.06	2337444.04	Картометрический метод	5.00	—
5954	372528.40	2337452.94	Картометрический метод	5.00	—
5955	372523.92	2337198.95	Картометрический метод	5.00	—
5956	372534.85	2337169.75	Картометрический метод	5.00	—
5957	372590.00	2337095.47	Картометрический метод	5.00	—
5958	372630.91	2337048.17	Картометрический метод	5.00	—
5951	372754.81	2337151.63	Картометрический метод	5.00	—
Зона1(514)	—	—	—	—	—
5959	374457.40	2336094.30	Картометрический метод	5.00	—
5960	374353.66	2336221.86	Картометрический метод	5.00	—
5961	374146.61	2336058.80	Картометрический метод	5.00	—
5962	374245.51	2335926.45	Картометрический метод	5.00	—
5959	374457.40	2336094.30	Картометрический метод	5.00	—
Зона1(515)	—	—	—	—	—
5963	374432.75	2335388.72	Аналитический метод	0.10	—
5964	374441.93	2335412.67	Аналитический метод	0.10	—
5965	374450.59	2335442.27	Аналитический метод	0.10	—
5966	374457.08	2335474.76	Аналитический метод	0.10	—
5967	374459.92	2335502.86	Аналитический метод	0.10	—

5968	374459.39	2335517.03	Аналитический метод	0.10	—
5969	374458.05	2335552.43	Аналитический метод	0.10	—
5970	374452.95	2335579.10	Аналитический метод	0.10	—
5971	374437.89	2335626.46	Аналитический метод	0.10	—
5972	374393.62	2335696.03	Картометрический метод	5.00	—
5973	374345.59	2335759.17	Картометрический метод	5.00	—
5974	374245.84	2335891.21	Картометрический метод	5.00	—
5975	374165.49	2335828.41	Картометрический метод	5.00	—
5976	374153.29	2335818.34	Аналитический метод	0.10	—
5977	374163.60	2335806.53	Аналитический метод	0.10	—
5978	374167.61	2335809.74	Аналитический метод	0.10	—
5979	374171.11	2335805.38	Аналитический метод	0.10	—
5980	374209.45	2335757.40	Аналитический метод	0.10	—
5981	374222.26	2335756.03	Аналитический метод	0.10	—
5982	374229.45	2335761.90	Аналитический метод	0.10	—
5983	374237.05	2335753.14	Аналитический метод	0.10	—
5984	374236.99	2335752.50	Аналитический метод	0.10	—
5985	374240.71	2335749.64	Аналитический метод	0.10	—
5986	374245.42	2335746.14	Аналитический метод	0.10	—
5987	374249.49	2335750.32	Аналитический метод	0.10	—
5988	374292.27	2335694.12	Аналитический метод	0.10	—
5989	374294.28	2335695.77	Аналитический метод	0.10	—
5990	374297.64	2335691.39	Аналитический метод	0.10	—
5991	374295.61	2335689.73	Аналитический метод	0.10	—
5992	374337.61	2335634.57	Аналитический метод	0.10	—
5993	374336.20	2335633.46	Аналитический метод	0.10	—
5994	374336.92	2335632.46	Аналитический метод	0.10	—
5995	374337.77	2335627.51	Аналитический метод	0.10	—
5996	374361.29	2335590.98	Аналитический метод	0.10	—
5997	374364.07	2335586.14	Аналитический метод	0.10	—
5998	374364.65	2335585.11	Аналитический метод	0.10	—
5999	374368.18	2335579.71	Аналитический метод	0.10	—
6000	374379.38	2335564.92	Аналитический метод	0.10	—
6001	374382.87	2335558.83	Аналитический метод	0.10	—
6002	374386.25	2335551.93	Аналитический метод	0.10	—
6003	374403.79	2335515.91	Аналитический метод	0.10	—
6004	374407.40	2335447.29	Аналитический метод	0.10	—
6005	374409.59	2335387.81	Аналитический метод	0.10	—
6006	374407.66	2335371.57	Аналитический метод	0.10	—
6007	374405.70	2335362.32	Аналитический метод	0.10	—
6008	374417.91	2335359.91	Аналитический метод	0.10	—
5963	374432.75	2335388.72	Аналитический метод	0.10	—
Зона1(516)	—	—	—	—	—
6009	372755.20	2338283.42	Картометрический метод	5.00	—
6010	372781.22	2338786.47	Картометрический метод	5.00	—
6011	372613.95	2338797.00	Картометрический метод	5.00	—
6012	372580.84	2338305.35	Картометрический метод	5.00	—
6009	372755.20	2338283.42	Картометрический метод	5.00	—
Зона1(517)	—	—	—	—	—
6013	371896.17	2335145.75	Картометрический метод	5.00	—
6014	371845.79	2335298.23	Картометрический метод	5.00	—
6015	371784.08	2335278.16	Картометрический метод	5.00	—
6016	371832.90	2335125.66	Картометрический метод	5.00	—
6013	371896.17	2335145.75	Картометрический метод	5.00	—
Зона1(518)	—	—	—	—	—
6017	372026.99	2335189.21	Картометрический метод	5.00	—
6018	371978.11	2335342.53	Картометрический метод	5.00	—
6019	371918.14	2335321.11	Картометрический метод	5.00	—
6020	371966.79	2335169.14	Картометрический метод	5.00	—
6017	372026.99	2335189.21	Картометрический метод	5.00	—
Зона1(519)	—	—	—	—	—
6021	371889.87	2334654.61	Картометрический метод	5.00	—
6022	371846.43	2334785.08	Картометрический метод	5.00	—
6023	371787.52	2334765.77	Картометрический метод	5.00	—
6024	371829.64	2334633.70	Картометрический метод	5.00	—
6021	371889.87	2334654.61	Картометрический метод	5.00	—
Зона1(520)	—	—	—	—	—

6025	372037.12	2334702.50	Картометрический метод	5.00	—
6026	371995.90	2334833.49	Картометрический метод	5.00	—
6027	371933.65	2334813.00	Картометрический метод	5.00	—
6028	371974.70	2334681.49	Картометрический метод	5.00	—
6025	372037.12	2334702.50	Картометрический метод	5.00	—
Зона1(521)	—	—	—	—	—
6029	371909.68	2334817.79	Картометрический метод	5.00	—
6030	371874.98	2334930.16	Картометрический метод	5.00	—
6031	371813.57	2334909.27	Картометрический метод	5.00	—
6032	371849.23	2334798.57	Картометрический метод	5.00	—
6029	371909.68	2334817.79	Картометрический метод	5.00	—
Зона1(522)	—	—	—	—	—
6033	372671.45	2334897.83	Картометрический метод	5.00	—
6034	372648.15	2334963.97	Картометрический метод	5.00	—
6035	372555.83	2334933.14	Картометрический метод	5.00	—
6036	372512.50	2334919.76	Картометрический метод	5.00	—
6037	372417.21	2334889.93	Картометрический метод	5.00	—
6038	372437.56	2334823.82	Картометрический метод	5.00	—
6039	372579.97	2334869.11	Картометрический метод	5.00	—
6033	372671.45	2334897.83	Картометрический метод	5.00	—
Зона1(523)	—	—	—	—	—
6040	372141.96	2334380.99	Картометрический метод	5.00	—
6041	372126.70	2334429.28	Картометрический метод	5.00	—
6042	371979.99	2334383.50	Картометрический метод	5.00	—
6043	371993.96	2334335.09	Картометрический метод	5.00	—
6040	372141.96	2334380.99	Картометрический метод	5.00	—
Зона1(524)	—	—	—	—	—
6044	372298.11	2334377.92	Картометрический метод	5.00	—
6045	372284.45	2334422.34	Картометрический метод	5.00	—
6046	372151.41	2334376.55	Картометрический метод	5.00	—
6047	372165.53	2334336.23	Картометрический метод	5.00	—
6044	372298.11	2334377.92	Картометрический метод	5.00	—
Зона1(525)	—	—	—	—	—
6048	374027.01	2336946.00	Картометрический метод	5.00	—
6049	373849.92	2337173.60	Картометрический метод	5.00	—
6050	373709.79	2337061.75	Картометрический метод	5.00	—
6051	373894.36	2336835.55	Картометрический метод	5.00	—
6048	374027.01	2336946.00	Картометрический метод	5.00	—
Зона1(526)	—	—	—	—	—
6052	372874.84	2337452.26	Картометрический метод	5.00	—
6053	372894.67	2337772.54	Картометрический метод	5.00	—
6054	372745.98	2337779.98	Картометрический метод	5.00	—
6055	372723.68	2337458.45	Картометрический метод	5.00	—
6052	372874.84	2337452.26	Картометрический метод	5.00	—
Зона1(527)	—	—	—	—	—
6056	372675.98	2335414.24	Картометрический метод	5.00	—
6057	372660.49	2335467.77	Картометрический метод	5.00	—
6058	372526.55	2335428.59	Картометрический метод	5.00	—
6059	372544.09	2335374.60	Картометрический метод	5.00	—
6056	372675.98	2335414.24	Картометрический метод	5.00	—
Зона1(528)	—	—	—	—	—
6060	372479.13	2335499.42	Картометрический метод	5.00	—
6061	372432.98	2335649.03	Картометрический метод	5.00	—
6062	372204.55	2335581.96	Картометрический метод	5.00	—
6063	372250.92	2335434.03	Картометрический метод	5.00	—
6060	372479.13	2335499.42	Картометрический метод	5.00	—
Зона1(529)	—	—	—	—	—
6064	372533.67	2334503.72	Картометрический метод	5.00	—
6065	372518.17	2334552.20	Картометрический метод	5.00	—
6066	372411.44	2334519.13	Картометрический метод	5.00	—
6067	372279.81	2334475.46	Картометрический метод	5.00	—
6068	372293.37	2334430.43	Картометрический метод	5.00	—
6064	372533.67	2334503.72	Картометрический метод	5.00	—
Зона1(530)	—	—	—	—	—
6069	372787.44	2334527.13	Картометрический метод	5.00	—
6070	372774.08	2334569.18	Картометрический метод	5.00	—
6071	372559.07	2334502.27	Картометрический метод	5.00	—

6072	372580.59	2334466.07	Картометрический метод	5.00	—
6069	372787.44	2334527.13	Картометрический метод	5.00	—
Зона1(531)	—	—	—	—	—
6073	372172.28	2334742.39	Картометрический метод	5.00	—
6074	372128.36	2334875.75	Картометрический метод	5.00	—
6075	372067.23	2334856.22	Картометрический метод	5.00	—
6076	372110.70	2334722.21	Картометрический метод	5.00	—
6073	372172.28	2334742.39	Картометрический метод	5.00	—
Зона1(532)	—	—	—	—	—
6077	371778.63	2334775.03	Картометрический метод	5.00	—
6078	371740.93	2334887.41	Картометрический метод	5.00	—
6079	371679.21	2334867.14	Картометрический метод	5.00	—
6080	371716.33	2334753.42	Картометрический метод	5.00	—
6077	371778.63	2334775.03	Картометрический метод	5.00	—
Зона1(533)	—	—	—	—	—
6081	372639.10	2336093.17	Картометрический метод	5.00	—
6082	372592.14	2336248.77	Картометрический метод	5.00	—
6083	372588.03	2336264.47	Картометрический метод	5.00	—
6084	372294.22	2336169.25	Картометрический метод	5.00	—
6085	372345.25	2336009.34	Картометрический метод	5.00	—
6081	372639.10	2336093.17	Картометрический метод	5.00	—
Зона1(534)	—	—	—	—	—
6086	371859.29	2336033.26	Картометрический метод	5.00	—
6087	371807.85	2336173.90	Аналитический метод	0.10	—
6088	371779.76	2336264.10	Картометрический метод	5.00	—
6089	371725.58	2336254.60	Картометрический метод	5.00	—
6090	371794.89	2335990.33	Картометрический метод	5.00	—
6086	371859.29	2336033.26	Картометрический метод	5.00	—
Зона1(535)	—	—	—	—	—
6091	372151.35	2335670.55	Картометрический метод	5.00	—
6092	372128.66	2335747.05	Картометрический метод	5.00	—
6093	371991.29	2335709.41	Картометрический метод	5.00	—
6094	371893.71	2335681.15	Картометрический метод	5.00	—
6095	371920.90	2335603.60	Картометрический метод	5.00	—
6091	372151.35	2335670.55	Картометрический метод	5.00	—
Зона1(536)	—	—	—	—	—
6096	372097.40	2335839.31	Картометрический метод	5.00	—
6097	372073.60	2335920.05	Картометрический метод	5.00	—
6098	371840.02	2335851.00	Картометрический метод	5.00	—
6099	371866.31	2335773.84	Картометрический метод	5.00	—
6096	372097.40	2335839.31	Картометрический метод	5.00	—
Зона1(537)	—	—	—	—	—
6100	372530.72	2336469.52	Картометрический метод	5.00	—
6101	372513.86	2336546.19	Картометрический метод	5.00	—
6102	372464.76	2336533.34	Картометрический метод	5.00	—
6103	372249.52	2336470.30	Картометрический метод	5.00	—
6104	372247.76	2336475.58	Картометрический метод	5.00	—
6105	372250.42	2336476.88	Картометрический метод	5.00	—
6106	372281.86	2336487.60	Картометрический метод	5.00	—
6107	372262.54	2336553.69	Картометрический метод	5.00	—
6108	372190.53	2336533.28	Картометрический метод	5.00	—
6109	372235.89	2336377.75	Картометрический метод	5.00	—
6100	372530.72	2336469.52	Картометрический метод	5.00	—
Зона1(538)	—	—	—	—	—
6110	373972.86	2336463.33	Картометрический метод	5.00	—
6111	374032.88	2336512.55	Картометрический метод	5.00	—
6112	373986.85	2336564.54	Картометрический метод	5.00	—
6113	373921.74	2336511.01	Картометрический метод	5.00	—
6114	373911.10	2336503.07	Картометрический метод	5.00	—
6115	373902.62	2336504.09	Картометрический метод	5.00	—
6116	373871.54	2336544.85	Картометрический метод	5.00	—
6117	373805.74	2336494.53	Картометрический метод	5.00	—
6118	373885.38	2336396.77	Картометрический метод	5.00	—
6110	373972.86	2336463.33	Картометрический метод	5.00	—
Зона1(539)	—	—	—	—	—
6119	371467.88	2335008.29	Картометрический метод	5.00	—
6120	371420.14	2335161.66	Картометрический метод	5.00	—

6121	371357.27	2335140.82	Картометрический метод	5.00	—
6122	371407.60	2334986.99	Картометрический метод	5.00	—
6119	371467.88	2335008.29	Картометрический метод	5.00	—
Зона1(540)	—	—	—	—	—
6123	372621.34	2335049.16	Картометрический метод	5.00	—
6124	372557.56	2335251.90	Картометрический метод	5.00	—
6125	372429.64	2335212.38	Картометрический метод	5.00	—
6126	372494.33	2335008.04	Картометрический метод	5.00	—
6123	372621.34	2335049.16	Картометрический метод	5.00	—
Зона1(541)	—	—	—	—	—
6127	371654.55	2334904.13	Картометрический метод	5.00	—
6128	371609.55	2335039.87	Картометрический метод	5.00	—
6129	371547.11	2335019.86	Картометрический метод	5.00	—
6130	371590.93	2334881.54	Картометрический метод	5.00	—
6127	371654.55	2334904.13	Картометрический метод	5.00	—
Зона1(542)	—	—	—	—	—
6131	370962.00	2334960.46	Картометрический метод	5.00	—
6132	370909.71	2335118.63	Картометрический метод	5.00	—
6133	370708.80	2335018.85	Картометрический метод	5.00	—
6134	370719.27	2334990.15	Картометрический метод	5.00	—
6135	370665.05	2334962.35	Картометрический метод	5.00	—
6136	370692.80	2334899.76	Картометрический метод	5.00	—
6131	370962.00	2334960.46	Картометрический метод	5.00	—
Зона1(543)	—	—	—	—	—
6137	372712.95	2335300.51	Картометрический метод	5.00	—
6138	372696.09	2335354.27	Картометрический метод	5.00	—
6139	372562.82	2335311.90	Картометрический метод	5.00	—
6140	372579.91	2335256.78	Картометрический метод	5.00	—
6137	372712.95	2335300.51	Картометрический метод	5.00	—
Зона1(544)	—	—	—	—	—
6141	371139.70	2335036.44	Картометрический метод	5.00	—
6142	371122.87	2335087.41	Картометрический метод	5.00	—
6143	371124.56	2335109.40	Аналитический метод	0.10	—
6144	371081.28	2335186.01	Картометрический метод	5.00	—
6145	371080.53	2335187.38	Картометрический метод	5.00	—
6146	371078.73	2335186.79	Аналитический метод	0.10	—
6147	371042.16	2335173.89	Аналитический метод	0.10	—
6148	371027.44	2335169.23	Картометрический метод	5.00	—
6149	371054.98	2335063.97	Картометрический метод	5.00	—
6150	371069.90	2335012.56	Картометрический метод	5.00	—
6151	371094.48	2335021.56	Аналитический метод	0.10	—
6152	371121.24	2335030.87	Аналитический метод	0.10	—
6141	371139.70	2335036.44	Картометрический метод	5.00	—
Зона1(545)	—	—	—	—	—
6153	371746.89	2335098.38	Картометрический метод	5.00	—
6154	371698.78	2335251.19	Картометрический метод	5.00	—
6155	371636.49	2335231.52	Картометрический метод	5.00	—
6156	371688.25	2335078.07	Картометрический метод	5.00	—
6153	371746.89	2335098.38	Картометрический метод	5.00	—
Зона1(546)	—	—	—	—	—
6157	372135.79	2338902.96	Картометрический метод	5.00	—
6158	372140.13	2338961.63	Картометрический метод	5.00	—
6159	372048.87	2338970.01	Картометрический метод	5.00	—
6160	372015.34	2338970.63	Картометрический метод	5.00	—
6161	372003.94	2338966.64	Картометрический метод	5.00	—
6162	371996.20	2338961.07	Картометрический метод	5.00	—
6163	372007.79	2338904.18	Картометрический метод	5.00	—
6164	372045.14	2338906.37	Картометрический метод	5.00	—
6157	372135.79	2338902.96	Картометрический метод	5.00	—
Зона1(547)	—	—	—	—	—
6165	372749.10	2338160.06	Картометрический метод	5.00	—
6166	372753.52	2338195.26	Аналитический метод	0.10	—
6167	372754.82	2338263.75	Картометрический метод	5.00	—
6168	372583.17	2338287.03	Картометрический метод	5.00	—
6169	372574.68	2338281.85	Картометрический метод	5.00	—
6170	372571.10	2338267.99	Картометрический метод	5.00	—
6171	372568.57	2338179.31	Картометрический метод	5.00	—

6165	372749.10	2338160.06	Картометрический метод	5.00	—
Зона1(548)	—	—	—	—	—
6172	373602.80	2337772.12	Картометрический метод	5.00	—
6173	373622.90	2337785.45	Картометрический метод	5.00	—
6174	373610.33	2337789.13	Картометрический метод	5.00	—
6175	373601.29	2337796.47	Картометрический метод	5.00	—
6176	373604.45	2337825.54	Картометрический метод	5.00	—
6177	373629.74	2337875.28	Картометрический метод	5.00	—
6178	373623.65	2337880.72	Картометрический метод	5.00	—
6179	373619.34	2337889.59	Аналитический метод	0.30	—
6180	373607.10	2337914.74	Аналитический метод	0.30	—
6181	373589.62	2337912.00	Аналитический метод	0.30	—
6182	373579.21	2337902.53	Аналитический метод	0.30	—
6183	373515.05	2337741.40	Картометрический метод	5.00	—
6184	373575.16	2337737.39	Картометрический метод	5.00	—
6185	373580.25	2337737.00	Картометрический метод	5.00	—
6186	373580.28	2337741.59	Картометрический метод	5.00	—
6187	373587.45	2337759.85	Картометрический метод	5.00	—
6172	373602.80	2337772.12	Картометрический метод	5.00	—
Зона1(549)	—	—	—	—	—
6188	372440.22	2337707.95	Картометрический метод	5.00	—
6189	372422.02	2337767.26	Картометрический метод	5.00	—
6190	372416.20	2337767.14	Аналитический метод	0.10	—
6191	372415.60	2337769.26	Аналитический метод	0.10	—
6192	372415.26	2337770.43	Аналитический метод	0.10	—
6193	372412.77	2337769.66	Аналитический метод	0.10	—
6194	372411.74	2337772.31	Аналитический метод	0.10	—
6195	372411.12	2337773.88	Аналитический метод	0.10	—
6196	372409.26	2337776.17	Аналитический метод	0.10	—
6197	372406.14	2337779.53	Аналитический метод	0.10	—
6198	372394.90	2337773.19	Аналитический метод	0.10	—
6199	372387.75	2337764.07	Аналитический метод	0.10	—
6200	372381.71	2337757.13	Аналитический метод	0.10	—
6201	372371.63	2337772.60	Аналитический метод	0.10	—
6202	372398.23	2337806.63	Картометрический метод	5.00	—
6203	372390.09	2337808.36	Картометрический метод	5.00	—
6204	372361.37	2337885.50	Картометрический метод	5.00	—
6205	372310.16	2338068.03	Картометрический метод	5.00	—
6206	372301.69	2338066.25	Аналитический метод	0.10	—
6207	372285.07	2338060.72	Аналитический метод	0.10	—
6208	372278.52	2338058.54	Аналитический метод	0.10	—
6209	372256.18	2338051.10	Аналитический метод	0.10	—
6210	372255.55	2338050.93	Аналитический метод	0.10	—
6211	372275.67	2337981.02	Аналитический метод	0.10	—
6212	372277.96	2337973.10	Картометрический метод	5.00	—
6213	372309.23	2337864.47	Аналитический метод	0.10	—
6214	372321.43	2337867.22	Аналитический метод	0.10	—
6215	372365.68	2337714.29	Аналитический метод	0.10	—
6216	372340.73	2337705.68	Аналитический метод	0.10	—
6217	372348.45	2337679.55	Аналитический метод	0.10	—
6218	372350.22	2337673.71	Аналитический метод	0.10	—
6219	372351.59	2337668.27	Картометрический метод	5.00	—
6188	372440.22	2337707.95	Картометрический метод	5.00	—
Зона1(550)	—	—	—	—	—
6220	371612.39	2334562.96	Картометрический метод	5.00	—
6221	371569.63	2334697.32	Картометрический метод	5.00	—
6222	371508.09	2334677.41	Картометрический метод	5.00	—
6223	371552.14	2334543.11	Картометрический метод	5.00	—
6220	371612.39	2334562.96	Картометрический метод	5.00	—
Зона1(551)	—	—	—	—	—
6224	371749.56	2334608.32	Картометрический метод	5.00	—
6225	371705.69	2334740.70	Картометрический метод	5.00	—
6226	371643.10	2334719.69	Картометрический метод	5.00	—
6227	371684.76	2334586.80	Картометрический метод	5.00	—
6224	371749.56	2334608.32	Картометрический метод	5.00	—
Зона1(552)	—	—	—	—	—
6228	372371.38	2334883.66	Картометрический метод	5.00	—

6229	372394.08	2334892.09	Картометрический метод	5.00	—
6230	372403.90	2334896.11	Картометрический метод	5.00	—
6231	372385.83	2334955.47	Картометрический метод	5.00	—
6232	372152.51	2334883.55	Картометрический метод	5.00	—
6233	372171.80	2334823.56	Картометрический метод	5.00	—
6234	372361.73	2334880.70	Картометрический метод	5.00	—
6228	372371.38	2334883.66	Картометрический метод	5.00	—
Зона1(553)	—	—	—	—	—
6235	372772.00	2334577.11	Аналитический метод	0.10	—
6236	372763.28	2334603.62	Аналитический метод	0.10	—
6237	372757.03	2334624.28	Картометрический метод	5.00	—
6238	372549.65	2334559.62	Картометрический метод	5.00	—
6239	372546.77	2334550.85	Картометрический метод	5.00	—
6240	372559.59	2334511.50	Картометрический метод	5.00	—
6235	372772.00	2334577.11	Аналитический метод	0.10	—
Зона1(554)	—	—	—	—	—
6241	372285.64	2336072.77	Аналитический метод	0.10	—
6242	372297.59	2336076.57	Аналитический метод	0.10	—
6243	372273.94	2336158.78	Картометрический метод	5.00	—
6244	372041.59	2336093.62	Картометрический метод	5.00	—
6245	372070.28	2336010.71	Картометрический метод	5.00	—
6241	372285.64	2336072.77	Аналитический метод	0.10	—
Зона1(555)	—	—	—	—	—
6246	370904.31	2335133.63	Картометрический метод	5.00	—
6247	370874.90	2335219.90	Картометрический метод	5.00	—
6248	370872.01	2335218.25	Аналитический метод	0.10	—
6249	370829.89	2335189.22	Аналитический метод	0.10	—
6250	370836.77	2335177.70	Аналитический метод	0.10	—
6251	370849.59	2335156.25	Аналитический метод	0.10	—
6252	370869.62	2335121.09	Аналитический метод	0.10	—
6253	370871.28	2335117.39	Картометрический метод	5.00	—
6246	370904.31	2335133.63	Картометрический метод	5.00	—
Зона1(556)	—	—	—	—	—
6254	371605.04	2335053.42	Картометрический метод	5.00	—
6255	371555.61	2335205.60	Картометрический метод	5.00	—
6256	371492.00	2335185.71	Картометрический метод	5.00	—
6257	371542.24	2335032.61	Картометрический метод	5.00	—
6254	371605.04	2335053.42	Картометрический метод	5.00	—
Зона1(557)	—	—	—	—	—
6258	371744.37	2337385.70	Картометрический метод	5.00	—
6259	371753.31	2337396.92	Картометрический метод	5.00	—
6260	371732.81	2337485.67	Картометрический метод	5.00	—
6261	371479.53	2337471.67	Картометрический метод	5.00	—
6262	371486.77	2337411.73	Картометрический метод	5.00	—
6263	371582.28	2337412.39	Картометрический метод	5.00	—
6264	371684.46	2337425.09	Аналитический метод	0.10	—
6265	371687.07	2337411.24	Картометрический метод	5.00	—
6266	371697.61	2337372.42	Картометрический метод	5.00	—
6258	371744.37	2337385.70	Картометрический метод	5.00	—
Зона1(558)	—	—	—	—	—
6267	373867.14	2336549.19	Картометрический метод	5.00	—
6268	373796.55	2336645.48	Картометрический метод	5.00	—
6269	373795.23	2336651.00	Картометрический метод	5.00	—
6270	373797.32	2336654.97	Картометрический метод	5.00	—
6271	373835.95	2336688.36	Картометрический метод	5.00	—
6272	373801.03	2336735.98	Картометрический метод	5.00	—
6273	373691.40	2336648.44	Картометрический метод	5.00	—
6274	373803.51	2336499.02	Картометрический метод	5.00	—
6267	373867.14	2336549.19	Картометрический метод	5.00	—
Зона1(559)	—	—	—	—	—
6275	374165.54	2337049.67	Картометрический метод	5.00	—
6276	374173.73	2337063.57	Картометрический метод	5.00	—
6277	374005.17	2337151.15	Картометрический метод	5.00	—
6278	373988.17	2337162.17	Картометрический метод	5.00	—
6279	373932.10	2337190.16	Картометрический метод	5.00	—
6280	373901.87	2337210.68	Картометрический метод	5.00	—
6281	373896.83	2337214.28	Картометрический метод	5.00	—

6282	373864.61	2337187.63	Картометрический метод	5.00	—
6283	374043.65	2336954.08	Картометрический метод	5.00	—
6275	374165.54	2337049.67	Картометрический метод	5.00	—
Зона1(560)	—	—	—	—	—
6284	372748.21	2338132.66	Картометрический метод	5.00	—
6285	372748.45	2338154.19	Картометрический метод	5.00	—
6286	372615.30	2338167.36	Картометрический метод	5.00	—
6287	372566.56	2338169.84	Картометрический метод	5.00	—
6288	372563.08	2338131.86	Картометрический метод	5.00	—
6289	372557.48	2338131.21	Картометрический метод	5.00	—
6290	372568.93	2338060.57	Аналитический метод	0.10	—
6291	372571.74	2338041.74	Аналитический метод	0.10	—
6292	372571.81	2338037.81	Аналитический метод	0.10	—
6293	372568.10	2338022.85	Аналитический метод	0.10	—
6294	372568.12	2338021.32	Картометрический метод	5.00	—
6295	372628.17	2338022.86	Картометрический метод	5.00	—
6296	372632.19	2338063.72	Аналитический метод	0.10	—
6297	372633.27	2338118.81	Картометрический метод	5.00	—
6284	372748.21	2338132.66	Картометрический метод	5.00	—
Зона1(561)	—	—	—	—	—
6298	372209.61	2335499.28	Картометрический метод	5.00	—
6299	372183.22	2335578.64	Картометрический метод	5.00	—
6300	371950.93	2335507.48	Картометрический метод	5.00	—
6301	371974.82	2335434.64	Картометрический метод	5.00	—
6298	372209.61	2335499.28	Картометрический метод	5.00	—
Зона1(562)	—	—	—	—	—
6302	373952.32	2336544.97	Картометрический метод	5.00	—
6303	373840.25	2336683.87	Картометрический метод	5.00	—
6304	373801.63	2336651.46	Картометрический метод	5.00	—
6305	373861.04	2336571.17	Картометрический метод	5.00	—
6306	373910.35	2336511.01	Картометрический метод	5.00	—
6302	373952.32	2336544.97	Картометрический метод	5.00	—
Зона1(563)	—	—	—	—	—
6307	372714.66	2335445.27	Картометрический метод	5.00	—
6308	372690.97	2335543.01	Картометрический метод	5.00	—
6309	372654.98	2335532.53	Картометрический метод	5.00	—
6310	372683.90	2335435.93	Картометрический метод	5.00	—
6307	372714.66	2335445.27	Картометрический метод	5.00	—
Зона1(564)	—	—	—	—	—
6311	374085.91	2336553.14	Картометрический метод	5.00	—
6312	373887.92	2336806.17	Картометрический метод	5.00	—
6313	373805.00	2336742.60	Картометрический метод	5.00	—
6314	373806.05	2336738.36	Картометрический метод	5.00	—
6315	373829.47	2336708.05	Картометрический метод	5.00	—
6316	373959.02	2336550.51	Картометрический метод	5.00	—
6317	373984.53	2336570.30	Картометрический метод	5.00	—
6318	373987.00	2336571.39	Картометрический метод	5.00	—
6319	373989.60	2336570.26	Картометрический метод	5.00	—
6320	374037.58	2336517.05	Картометрический метод	5.00	—
6311	374085.91	2336553.14	Картометрический метод	5.00	—
Зона1(565)	—	—	—	—	—
6321	372647.44	2334269.45	Картометрический метод	5.00	—
6322	372647.60	2334269.46	Картометрический метод	5.00	—
6323	372606.67	2334377.80	Картометрический метод	5.00	—
6324	372566.17	2334363.98	Картометрический метод	5.00	—
6325	372553.82	2334334.97	Картометрический метод	5.00	—
6326	372383.88	2334280.76	Картометрический метод	5.00	—
6327	372336.16	2334314.91	Картометрический метод	5.00	—
6328	372252.46	2334291.79	Картометрический метод	5.00	—
6329	372173.51	2334274.95	Картометрический метод	5.00	—
6330	372158.61	2334326.18	Картометрический метод	5.00	—
6331	372158.23	2334326.60	Картометрический метод	5.00	—
6332	372082.95	2334305.56	Картометрический метод	5.00	—
6333	372044.02	2334294.08	Картометрический метод	5.00	—
6334	372031.27	2334290.84	Картометрический метод	5.00	—
6335	372025.12	2334289.42	Картометрический метод	5.00	—
6336	371999.60	2334282.29	Аналитический метод	0.10	—

6337	371998.11	2334289.90	Аналитический метод	0.10	—
6338	371987.97	2334326.09	Картометрический метод	5.00	—
6339	371930.17	2334308.02	Аналитический метод	0.10	—
6340	371753.38	2334249.50	Аналитический метод	0.30	—
6341	371751.42	2334256.47	Картометрический метод	5.00	—
6342	371843.08	2334285.66	Аналитический метод	0.30	—
6343	371928.53	2334314.44	Картометрический метод	5.00	—
6344	371986.86	2334333.47	Картометрический метод	5.00	—
6345	371975.70	2334379.03	Картометрический метод	5.00	—
6346	371774.77	2334322.53	Картометрический метод	5.00	—
6347	371771.13	2334323.10	Картометрический метод	5.00	—
6348	371735.88	2334331.70	Картометрический метод	5.00	—
6349	371726.90	2334333.07	Картометрический метод	5.00	—
6350	371709.21	2334340.27	Картометрический метод	5.00	—
6351	371694.59	2334340.22	Аналитический метод	0.10	—
6352	371676.09	2334334.56	Аналитический метод	0.10	—
6353	371687.64	2334281.70	Картометрический метод	5.00	—
6354	371686.52	2334281.32	Картометрический метод	5.00	—
6355	371684.87	2334280.67	Картометрический метод	5.00	—
6356	371685.62	2334276.08	Картометрический метод	5.00	—
6357	371683.05	2334255.41	Картометрический метод	5.00	—
6358	371683.08	2334255.39	Картометрический метод	5.00	—
6359	371747.69	2334234.37	Картометрический метод	5.00	—
6360	371799.60	2334220.81	Картометрический метод	5.00	—
6361	371853.50	2334213.54	Картометрический метод	5.00	—
6362	371870.03	2334210.23	Картометрический метод	5.00	—
6363	371880.28	2334211.22	Картометрический метод	5.00	—
6364	371887.56	2334215.20	Картометрический метод	5.00	—
6365	371899.13	2334218.51	Картометрический метод	5.00	—
6366	371915.67	2334230.41	Картометрический метод	5.00	—
6367	371926.58	2334241.32	Картометрический метод	5.00	—
6368	371950.39	2334246.61	Картометрический метод	5.00	—
6369	371974.86	2334244.96	Картометрический метод	5.00	—
6370	372008.58	2334239.34	Картометрический метод	5.00	—
6371	372011.66	2334238.53	Картометрический метод	5.00	—
6372	372014.55	2334238.49	Картометрический метод	5.00	—
6373	372018.36	2334236.77	Картометрический метод	5.00	—
6374	372052.56	2334227.76	Картометрический метод	5.00	—
6375	372085.30	2334226.12	Картометрический метод	5.00	—
6376	372110.43	2334228.10	Картометрический метод	5.00	—
6377	372133.91	2334237.03	Картометрический метод	5.00	—
6378	372153.75	2334244.64	Картометрический метод	5.00	—
6379	372171.60	2334245.30	Картометрический метод	5.00	—
6380	372186.82	2334241.00	Картометрический метод	5.00	—
6381	372198.06	2334236.04	Картометрический метод	5.00	—
6382	372215.91	2334233.39	Картометрический метод	5.00	—
6383	372262.54	2334232.73	Картометрический метод	5.00	—
6384	372361.74	2334239.69	Картометрический метод	5.00	—
6385	372404.07	2334242.33	Картометрический метод	5.00	—
6386	372492.36	2334246.97	Картометрический метод	5.00	—
6387	372515.51	2334246.97	Картометрический метод	5.00	—
6388	372539.97	2334251.93	Картометрический метод	5.00	—
6389	372562.79	2334260.53	Картометрический метод	5.00	—
6390	372580.32	2334267.14	Картометрический метод	5.00	—
6391	372598.18	2334270.78	Картометрический метод	5.00	—
6392	372617.36	2334273.09	Картометрический метод	5.00	—
6393	372634.88	2334272.76	Картометрический метод	5.00	—
6321	372647.44	2334269.45	Картометрический метод	5.00	—
Зона1(566)	—	—	—	—	—
6394	371624.69	2336427.20	Аналитический метод	0.10	—
6395	371612.06	2336464.91	Аналитический метод	0.10	—
6396	371591.13	2336527.42	Аналитический метод	0.10	—
6397	371548.57	2336653.21	Аналитический метод	0.10	—
6398	371531.69	2336702.98	Аналитический метод	0.10	—
6399	371528.78	2336715.20	Картометрический метод	5.00	—
6400	371216.98	2336620.86	Картометрический метод	5.00	—
6401	371252.21	2336504.42	Картометрический метод	5.00	—

6402	371304.90	2336330.27	Картометрический метод	5.00	—
6394	371624.69	2336427.20	Аналитический метод	0.10	—
Зона1(567)	—	—	—	—	—
6403	370986.31	2335989.34	Картометрический метод	5.00	—
6404	371175.75	2336757.11	Аналитический метод	0.10	—
6405	371171.52	2336772.24	Аналитический метод	0.10	—
6406	371099.78	2337062.48	Картометрический метод	5.00	—
6407	371092.85	2337061.11	Картометрический метод	5.00	—
6408	371071.60	2337164.12	Картометрический метод	5.00	—
6409	370876.70	2337113.49	Картометрический метод	5.00	—
6410	370828.68	2337100.11	Картометрический метод	5.00	—
6411	370854.35	2337006.34	Картометрический метод	5.00	—
6412	370842.85	2337003.62	Картометрический метод	5.00	—
6413	370819.10	2337086.31	Картометрический метод	5.00	—
6414	370728.39	2337068.09	Картометрический метод	5.00	—
6415	370596.09	2337041.00	Картометрический метод	5.00	—
6416	370521.77	2337023.00	Картометрический метод	5.00	—
6417	370520.60	2337019.78	Картометрический метод	5.00	—
6418	370528.44	2336975.96	Картометрический метод	5.00	—
6419	370537.10	2336927.30	Картометрический метод	5.00	—
6420	370525.15	2336924.54	Картометрический метод	5.00	—
6421	370512.03	2337017.60	Картометрический метод	5.00	—
6422	370391.03	2336984.78	Картометрический метод	5.00	—
6423	370302.70	2336953.82	Картометрический метод	5.00	—
6424	370200.28	2336921.66	Картометрический метод	5.00	—
6425	370217.07	2336852.14	Картометрический метод	5.00	—
6426	370207.16	2336849.85	Картометрический метод	5.00	—
6427	370190.98	2336918.81	Картометрический метод	5.00	—
6428	370062.20	2336893.48	Картометрический метод	5.00	—
6429	370061.14	2336909.31	Картометрический метод	5.00	—
6430	370187.86	2336930.80	Картометрический метод	5.00	—
6431	370158.60	2337075.64	Картометрический метод	5.00	—
6432	370148.92	2337073.95	Картометрический метод	5.00	—
6433	370045.28	2337057.12	Картометрический метод	5.00	—
6434	370044.33	2337065.74	Картометрический метод	5.00	—
6435	370156.15	2337082.99	Картометрический метод	5.00	—
6436	370146.27	2337157.36	Картометрический метод	5.00	—
6437	370134.99	2337230.82	Картометрический метод	5.00	—
6438	370028.06	2337214.39	Картометрический метод	5.00	—
6439	370026.56	2337227.67	Картометрический метод	5.00	—
6440	370133.46	2337240.96	Картометрический метод	5.00	—
6441	370119.40	2337320.52	Картометрический метод	5.00	—
6442	370116.38	2337367.46	Картометрический метод	5.00	—
6443	370108.29	2337382.60	Картометрический метод	5.00	—
6444	370010.47	2337375.90	Картометрический метод	5.00	—
6445	370011.26	2337368.63	Картометрический метод	5.00	—
6446	369988.21	2337366.77	Картометрический метод	5.00	—
6447	369920.08	2337362.03	Картометрический метод	5.00	—
6448	369741.35	2336976.31	Картометрический метод	5.00	—
6449	369689.32	2336822.04	Картометрический метод	5.00	—
6450	369818.41	2336652.42	Картометрический метод	5.00	—
6451	369886.64	2336510.21	Картометрический метод	5.00	—
6452	369932.59	2336381.94	Картометрический метод	5.00	—
6453	369982.23	2336177.19	Картометрический метод	5.00	—
6454	370044.86	2335874.53	Картометрический метод	5.00	—
6455	370069.34	2335754.77	Картометрический метод	5.00	—
6456	370787.02	2335926.99	Картометрический метод	5.00	—
6457	370891.52	2335951.66	Картометрический метод	5.00	—
6403	370986.31	2335989.34	Картометрический метод	5.00	—
Зона1(568)	—	—	—	—	—
6458	372871.97	2339641.65	Картометрический метод	5.00	—
6459	372899.56	2339687.49	Картометрический метод	5.00	—
6460	372871.56	2339717.43	Картометрический метод	5.00	—
6461	372842.36	2339745.14	Картометрический метод	5.00	—
6462	372788.05	2339798.92	Картометрический метод	5.00	—
6463	372758.01	2339835.66	Картометрический метод	5.00	—
6464	372752.67	2339847.94	Картометрический метод	5.00	—

6465	372731.19	2339887.42	Картометрический метод	5.00	—
6466	372692.95	2339839.54	Картометрический метод	5.00	—
6467	372674.51	2339800.98	Картометрический метод	5.00	—
6468	372661.46	2339753.31	Картометрический метод	5.00	—
6469	372660.12	2339685.46	Картометрический метод	5.00	—
6470	372654.28	2339560.40	Картометрический метод	5.00	—
6471	372736.08	2339550.75	Картометрический метод	5.00	—
6472	372744.13	2339675.42	Картометрический метод	5.00	—
6473	372746.59	2339708.41	Картометрический метод	5.00	—
6474	372750.78	2339770.22	Картометрический метод	5.00	—
6475	372758.02	2339769.14	Картометрический метод	5.00	—
6476	372753.19	2339673.13	Картометрический метод	5.00	—
6477	372758.09	2339673.33	Аналитический метод	0.30	—
6478	372778.94	2339670.86	Аналитический метод	0.30	—
6479	372792.33	2339669.25	Аналитический метод	0.30	—
6480	372810.63	2339667.47	Картометрический метод	5.00	—
6481	372831.73	2339666.09	Картометрический метод	5.00	—
6482	372839.56	2339658.05	Картометрический метод	5.00	—
6458	372871.97	2339641.65	Картометрический метод	5.00	—
Зона1(569)	—	—	—	—	—
6483	374210.36	2338224.08	Картометрический метод	5.00	—
6484	374246.57	2338278.39	Картометрический метод	5.00	—
6485	374225.51	2338301.67	Картометрический метод	5.00	—
6486	374199.52	2338324.81	Картометрический метод	5.00	—
6487	374184.02	2338338.47	Картометрический метод	5.00	—
6488	374122.87	2338414.19	Картометрический метод	5.00	—
6489	374082.51	2338378.87	Картометрический метод	5.00	—
6490	374043.31	2338347.00	Картометрический метод	5.00	—
6491	374065.44	2338333.09	Картометрический метод	5.00	—
6492	374090.66	2338325.72	Картометрический метод	5.00	—
6493	374115.88	2338313.70	Картометрический метод	5.00	—
6494	374143.04	2338304.96	Картометрический метод	5.00	—
6495	374150.80	2338301.08	Картометрический метод	5.00	—
6496	374162.66	2338296.45	Картометрический метод	5.00	—
6497	374169.02	2338300.81	Картометрический метод	5.00	—
6483	374210.36	2338224.08	Картометрический метод	5.00	—
Зона1(570)	—	—	—	—	—
6498	371795.33	2337874.71	Картометрический метод	5.00	—
6499	371769.69	2337961.33	Картометрический метод	5.00	—
6500	371751.69	2338025.02	Картометрический метод	5.00	—
6501	371733.50	2338019.20	Картометрический метод	5.00	—
6502	371713.49	2338013.15	Картометрический метод	5.00	—
6503	371655.99	2337995.05	Аналитический метод	0.30	—
6504	371648.55	2337992.81	Аналитический метод	0.30	—
6505	371623.12	2337984.89	Картометрический метод	5.00	—
6506	371640.05	2337924.97	Картометрический метод	5.00	—
6507	371681.19	2337936.36	Картометрический метод	5.00	—
6508	371694.73	2337944.69	Картометрический метод	5.00	—
6509	371703.63	2337947.00	Картометрический метод	5.00	—
6510	371718.02	2337952.78	Картометрический метод	5.00	—
6511	371719.61	2337947.54	Картометрический метод	5.00	—
6512	371702.69	2337942.23	Картометрический метод	5.00	—
6513	371684.08	2337930.16	Картометрический метод	5.00	—
6514	371641.60	2337919.63	Картометрический метод	5.00	—
6515	371664.47	2337835.07	Картометрический метод	5.00	—
6498	371795.33	2337874.71	Картометрический метод	5.00	—
Зона1(571)	—	—	—	—	—
6516	375196.86	2339944.18	Картометрический метод	5.00	—
6517	375283.51	2340047.92	Картометрический метод	5.00	—
6518	375264.10	2340069.99	Картометрический метод	5.00	—
6519	375175.84	2340031.74	Картометрический метод	5.00	—
6520	375123.50	2340001.14	Картометрический метод	5.00	—
6521	375189.70	2339942.98	Картометрический метод	5.00	—
6522	375194.91	2339944.18	Картометрический метод	5.00	—
6516	375196.86	2339944.18	Картометрический метод	5.00	—
Зона1(572)	—	—	—	—	—
6523	374137.88	2339465.42	Картометрический метод	5.00	—

6524	374138.96	2339467.27	Картометрический метод	5.00	—
6525	374127.65	2339476.04	Картометрический метод	5.00	—
6526	374075.88	2339518.04	Картометрический метод	5.00	—
6527	374078.48	2339522.49	Аналитический метод	0.10	—
6528	374066.46	2339530.07	Аналитический метод	0.10	—
6529	374067.66	2339531.81	Аналитический метод	0.10	—
6530	374058.85	2339538.16	Картометрический метод	5.00	—
6531	374041.26	2339564.08	Картометрический метод	5.00	—
6532	374034.23	2339572.57	Картометрический метод	5.00	—
6533	374017.55	2339597.85	Картометрический метод	5.00	—
6534	374014.09	2339604.14	Картометрический метод	5.00	—
6535	374003.47	2339619.82	Картометрический метод	5.00	—
6536	374005.27	2339621.78	Аналитический метод	0.10	—
6537	374001.34	2339625.51	Картометрический метод	5.00	—
6538	373990.82	2339668.51	Картометрический метод	5.00	—
6539	373997.34	2339672.61	Аналитический метод	0.10	—
6540	373995.45	2339680.21	Аналитический метод	0.10	—
6541	373988.76	2339684.61	Картометрический метод	5.00	—
6542	373988.15	2339720.38	Картометрический метод	5.00	—
6543	373987.94	2339721.03	Картометрический метод	5.00	—
6544	373949.33	2339699.84	Картометрический метод	5.00	—
6545	373943.73	2339694.10	Аналитический метод	0.10	—
6546	373940.05	2339672.55	Аналитический метод	0.10	—
6547	373932.16	2339641.37	Картометрический метод	5.00	—
6548	373924.42	2339598.59	Картометрический метод	5.00	—
6549	373941.67	2339590.41	Картометрический метод	5.00	—
6550	373933.27	2339519.29	Картометрический метод	5.00	—
6551	373933.48	2339508.02	Картометрический метод	5.00	—
6552	373961.66	2339501.63	Картометрический метод	5.00	—
6553	373967.62	2339517.43	Картометрический метод	5.00	—
6554	373976.12	2339537.94	Картометрический метод	5.00	—
6555	373995.11	2339586.96	Аналитический метод	0.10	—
6556	374003.78	2339582.09	Картометрический метод	5.00	—
6557	373971.28	2339509.92	Картометрический метод	5.00	—
6558	373963.00	2339480.44	Картометрический метод	5.00	—
6559	374101.13	2339462.74	Картометрический метод	5.00	—
6523	374137.88	2339465.42	Картометрический метод	5.00	—
Зона1(573)	—	—	—	—	—
6560	372859.71	2339944.85	Картометрический метод	5.00	—
6561	372859.55	2339945.95	Картометрический метод	5.00	—
6562	372856.95	2339950.35	Картометрический метод	5.00	—
6563	372853.85	2339953.29	Картометрический метод	5.00	—
6564	372853.21	2339953.75	Картометрический метод	5.00	—
6560	372859.71	2339944.85	Картометрический метод	5.00	—
Зона1(574)	—	—	—	—	—
6565	372937.79	2339908.77	Картометрический метод	5.00	—
6566	372935.31	2339905.48	Картометрический метод	5.00	—
6567	372933.89	2339904.06	Картометрический метод	5.00	—
6568	372934.37	2339903.97	Картометрический метод	5.00	—
6569	372945.95	2339917.27	Картометрический метод	5.00	—
6570	372942.85	2339915.31	Картометрический метод	5.00	—
6571	372939.91	2339912.21	Картометрический метод	5.00	—
6565	372937.79	2339908.77	Картометрический метод	5.00	—
Зона1(575)	—	—	—	—	—
6572	373070.90	2339911.69	Картометрический метод	5.00	—
6573	373071.05	2339945.72	Картометрический метод	5.00	—
6574	373063.91	2339989.74	Картометрический метод	5.00	—
6575	372995.14	2339981.38	Картометрический метод	5.00	—
6576	372957.98	2339972.82	Картометрический метод	5.00	—
6577	372958.77	2339965.34	Картометрический метод	5.00	—
6578	372943.37	2339956.76	Картометрический метод	5.00	—
6579	372937.71	2339957.04	Картометрический метод	5.00	—
6580	372932.62	2339955.93	Картометрический метод	5.00	—
6581	372926.27	2339956.31	Картометрический метод	5.00	—
6582	372921.60	2339956.67	Картометрический метод	5.00	—
6583	372888.34	2339956.02	Картометрический метод	5.00	—
6584	372887.94	2339961.94	Картометрический метод	5.00	—

6585	372913.49	2339960.75	Картометрический метод	5.00	—
6586	372931.30	2339959.71	Картометрический метод	5.00	—
6587	372947.12	2339962.77	Картометрический метод	5.00	—
6588	372951.90	2339965.83	Картометрический метод	5.00	—
6589	372948.56	2339981.96	Картометрический метод	5.00	—
6590	372940.60	2340027.76	Картометрический метод	5.00	—
6591	372939.49	2340034.51	Картометрический метод	5.00	—
6592	372933.08	2340063.91	Картометрический метод	5.00	—
6593	372890.86	2340056.37	Картометрический метод	5.00	—
6594	372886.28	2340055.57	Картометрический метод	5.00	—
6595	372823.19	2340041.65	Картометрический метод	5.00	—
6596	372777.96	2340031.04	Картометрический метод	5.00	—
6597	372846.77	2339962.58	Картометрический метод	5.00	—
6598	372852.84	2339954.27	Картометрический метод	5.00	—
6599	372853.98	2339953.44	Картометрический метод	5.00	—
6600	372857.10	2339950.48	Картометрический метод	5.00	—
6601	372859.74	2339946.03	Картометрический метод	5.00	—
6602	372859.96	2339944.50	Картометрический метод	5.00	—
6603	372882.01	2339914.29	Картометрический метод	5.00	—
6604	372933.66	2339904.11	Картометрический метод	5.00	—
6605	372935.15	2339905.61	Картометрический метод	5.00	—
6606	372937.62	2339908.88	Картометрический метод	5.00	—
6607	372939.74	2339912.32	Картометрический метод	5.00	—
6608	372942.72	2339915.46	Картометрический метод	5.00	—
6609	372945.85	2339917.45	Картометрический метод	5.00	—
6610	372946.39	2339917.76	Картометрический метод	5.00	—
6611	372966.95	2339941.34	Картометрический метод	5.00	—
6612	372977.52	2339942.97	Картометрический метод	5.00	—
6613	373023.38	2339945.63	Картометрический метод	5.00	—
6614	373029.67	2339940.58	Картометрический метод	5.00	—
6615	373037.19	2339938.85	Картометрический метод	5.00	—
6616	373040.98	2339937.17	Картометрический метод	5.00	—
6617	373042.73	2339936.17	Картометрический метод	5.00	—
6618	373045.66	2339934.51	Картометрический метод	5.00	—
6619	373058.57	2339924.37	Картометрический метод	5.00	—
6572	373070.90	2339911.69	Картометрический метод	5.00	—
Зона1(576)	—	—	—	—	—
6620	374130.54	2339013.77	Картометрический метод	5.00	—
6621	374136.86	2339037.11	Картометрический метод	5.00	—
6622	374136.11	2339036.69	Картометрический метод	5.00	—
6623	374123.19	2339012.36	Картометрический метод	5.00	—
6620	374130.54	2339013.77	Картометрический метод	5.00	—
Зона1(577)	—	—	—	—	—
6624	372372.39	2335838.74	Картометрический метод	5.00	—
6625	372349.95	2335908.19	Картометрический метод	5.00	—
6626	372162.13	2335853.55	Картометрический метод	5.00	—
6627	372160.25	2335858.76	Картометрический метод	5.00	—
6628	372349.30	2335912.98	Картометрический метод	5.00	—
6629	372326.75	2335986.64	Картометрический метод	5.00	—
6630	372243.30	2335963.78	Картометрический метод	5.00	—
6631	372157.74	2335939.60	Картометрический метод	5.00	—
6632	372098.44	2335921.18	Картометрический метод	5.00	—
6633	372123.86	2335842.41	Картометрический метод	5.00	—
6634	372145.13	2335773.05	Картометрический метод	5.00	—
6635	372188.57	2335785.41	Картометрический метод	5.00	—
6636	372209.58	2335791.48	Картометрический метод	5.00	—
6624	372372.39	2335838.74	Картометрический метод	5.00	—
Зона1(578)	—	—	—	—	—
6637	372024.40	2336111.74	Картометрический метод	5.00	—
6638	372022.19	2336123.73	Картометрический метод	5.00	—
6639	371963.39	2336310.50	Картометрический метод	5.00	—
6640	371955.27	2336351.49	Картометрический метод	5.00	—
6641	371796.41	2336319.13	Картометрический метод	5.00	—
6642	371792.33	2336333.17	Картометрический метод	5.00	—
6643	371799.02	2336334.56	Картометрический метод	5.00	—
6644	371952.44	2336363.76	Картометрический метод	5.00	—
6645	371941.11	2336435.88	Аналитический метод	0.10	—

6646	371911.18	2336427.34	Аналитический метод	0.10	—
6647	371890.37	2336421.41	Аналитический метод	0.10	—
6648	371871.74	2336416.55	Аналитический метод	0.10	—
6649	371871.87	2336416.13	Аналитический метод	0.10	—
6650	371870.83	2336415.83	Аналитический метод	0.10	—
6651	371856.48	2336411.74	Аналитический метод	0.10	—
6652	371841.93	2336407.59	Аналитический метод	0.10	—
6653	371819.44	2336401.18	Аналитический метод	0.10	—
6654	371810.06	2336398.50	Аналитический метод	0.10	—
6655	371788.43	2336392.51	Картометрический метод	5.00	—
6656	371786.17	2336391.01	Аналитический метод	0.30	—
6657	371785.05	2336390.26	Аналитический метод	0.30	—
6658	371783.90	2336389.49	Аналитический метод	0.30	—
6659	371776.34	2336387.36	Аналитический метод	0.10	—
6660	371773.37	2336397.96	Аналитический метод	0.10	—
6661	371770.07	2336409.68	Аналитический метод	0.10	—
6662	371767.46	2336418.95	Аналитический метод	0.10	—
6663	371764.81	2336418.21	Аналитический метод	0.10	—
6664	371755.81	2336415.68	Аналитический метод	0.10	—
6665	371750.95	2336414.31	Аналитический метод	0.10	—
6666	371745.73	2336429.48	Аналитический метод	0.10	—
6667	371716.98	2336418.01	Аналитический метод	0.10	—
6668	371719.17	2336412.61	Аналитический метод	0.10	—
6669	371709.93	2336409.09	Аналитический метод	0.10	—
6670	371711.83	2336402.97	Картометрический метод	5.00	—
6671	371697.44	2336396.95	Картометрический метод	5.00	—
6672	371698.98	2336393.26	Картометрический метод	5.00	—
6673	371685.60	2336387.67	Картометрический метод	5.00	—
6674	371684.06	2336391.36	Картометрический метод	5.00	—
6675	371666.90	2336383.99	Картометрический метод	5.00	—
6676	371723.11	2336263.75	Картометрический метод	5.00	—
6677	371793.38	2336274.02	Картометрический метод	5.00	—
6678	371819.27	2336277.65	Картометрический метод	5.00	—
6679	371820.99	2336277.39	Картометрический метод	5.00	—
6680	371825.40	2336278.34	Картометрический метод	5.00	—
6681	371844.15	2336281.64	Картометрический метод	5.00	—
6682	371845.78	2336281.94	Картометрический метод	5.00	—
6683	371891.23	2336289.87	Картометрический метод	5.00	—
6684	371953.68	2336101.37	Аналитический метод	0.10	—
6685	371956.76	2336090.26	Картометрический метод	5.00	—
6637	372024.40	2336111.74	Картометрический метод	5.00	—
Зона1(579)	—	—	—	—	—
6686	374266.24	2338319.32	Картометрический метод	5.00	—
6687	374292.22	2338334.54	Картометрический метод	5.00	—
6688	374236.57	2338512.90	Картометрический метод	5.00	—
6689	374048.84	2338638.55	Картометрический метод	5.00	—
6690	374030.95	2338737.14	Картометрический метод	5.00	—
6691	374078.69	2338799.73	Картометрический метод	5.00	—
6692	374067.57	2338853.03	Картометрический метод	5.00	—
6693	374081.78	2338844.40	Аналитический метод	0.10	—
6694	374085.30	2338842.97	Аналитический метод	0.10	—
6695	374095.85	2338852.32	Аналитический метод	0.10	—
6696	374080.80	2338866.17	Аналитический метод	0.10	—
6697	374080.22	2338865.47	Аналитический метод	0.10	—
6698	374075.62	2338869.32	Картометрический метод	5.00	—
6699	374085.02	2338885.38	Картометрический метод	5.00	—
6700	374091.09	2338881.39	Аналитический метод	0.10	—
6701	374093.86	2338885.54	Аналитический метод	0.10	—
6702	374096.19	2338884.00	Аналитический метод	0.10	—
6703	374099.96	2338889.65	Аналитический метод	0.10	—
6704	374098.29	2338890.77	Аналитический метод	0.10	—
6705	374100.99	2338894.80	Аналитический метод	0.10	—
6706	374096.65	2338897.67	Аналитический метод	0.10	—
6707	374097.15	2338898.43	Аналитический метод	0.10	—
6708	374118.41	2338884.27	Аналитический метод	0.10	—
6709	374125.93	2338900.26	Аналитический метод	0.10	—
6710	374122.90	2338919.48	Аналитический метод	0.10	—

6711	374115.68	2338924.71	Аналитический метод	0.10	—
6712	374111.84	2338919.52	Аналитический метод	0.10	—
6713	374111.18	2338919.81	Аналитический метод	0.10	—
6714	374108.07	2338915.12	Аналитический метод	0.10	—
6715	374107.30	2338915.47	Аналитический метод	0.10	—
6716	374102.19	2338910.61	Аналитический метод	0.10	—
6717	374098.51	2338909.02	Картометрический метод	5.00	—
6718	374117.07	2338966.25	Картометрический метод	5.00	—
6719	374091.07	2338942.90	Картометрический метод	5.00	—
6720	373996.87	2338836.23	Картометрический метод	5.00	—
6721	373955.41	2338762.58	Картометрический метод	5.00	—
6722	373945.99	2338721.11	Картометрический метод	5.00	—
6723	373982.19	2338718.32	Картометрический метод	5.00	—
6724	373991.42	2338766.11	Картометрический метод	5.00	—
6725	374004.24	2338804.32	Картометрический метод	5.00	—
6726	374011.42	2338814.80	Картометрический метод	5.00	—
6727	374045.36	2338855.35	Картометрический метод	5.00	—
6728	374090.66	2338914.91	Картометрический метод	5.00	—
6729	374095.51	2338910.25	Картометрический метод	5.00	—
6730	374058.45	2338862.14	Картометрический метод	5.00	—
6731	374026.26	2338823.73	Картометрический метод	5.00	—
6732	374014.61	2338809.56	Картометрический метод	5.00	—
6733	374002.00	2338777.95	Картометрический метод	5.00	—
6734	373990.94	2338722.66	Картометрический метод	5.00	—
6735	373990.17	2338699.37	Картометрический метод	5.00	—
6736	373993.27	2338673.18	Картометрический метод	5.00	—
6737	373999.48	2338640.79	Картометрический метод	5.00	—
6738	374028.19	2338612.27	Картометрический метод	5.00	—
6739	374035.66	2338561.63	Картометрический метод	5.00	—
6740	374073.01	2338569.20	Картометрический метод	5.00	—
6741	374084.84	2338559.30	Картометрический метод	5.00	—
6742	374114.33	2338525.15	Картометрический метод	5.00	—
6743	374138.48	2338501.10	Картометрический метод	5.00	—
6744	374181.27	2338462.49	Картометрический метод	5.00	—
6745	374238.11	2338371.70	Картометрический метод	5.00	—
6746	374243.26	2338362.26	Картометрический метод	5.00	—
6747	374238.03	2338358.97	Картометрический метод	5.00	—
6748	374227.31	2338374.83	Картометрический метод	5.00	—
6749	374191.62	2338344.48	Картометрический метод	5.00	—
6750	374225.40	2338310.20	Картометрический метод	5.00	—
6751	374242.17	2338298.56	Картометрический метод	5.00	—
6686	374266.24	2338319.32	Картометрический метод	5.00	—
Зона1(580)	—	—	—	—	—
6752	372070.85	2335933.60	Картометрический метод	5.00	—
6753	372051.71	2335996.47	Картометрический метод	5.00	—
6754	371991.70	2335977.68	Картометрический метод	5.00	—
6755	371988.50	2335986.79	Картометрический метод	5.00	—
6756	372049.56	2336005.47	Картометрический метод	5.00	—
6757	372024.28	2336087.70	Картометрический метод	5.00	—
6758	371961.86	2336066.29	Картометрический метод	5.00	—
6759	371800.57	2335972.44	Картометрический метод	5.00	—
6760	371837.48	2335858.54	Картометрический метод	5.00	—
6752	372070.85	2335933.60	Картометрический метод	5.00	—
—	—	—	—	—	—
6761	371959.70	2335911.53	Аналитический метод	0.10	—
6762	371970.56	2335914.97	Аналитический метод	0.10	—
6763	371957.57	2335967.61	Аналитический метод	0.10	—
6764	371951.66	2335991.99	Аналитический метод	0.10	—
6765	371907.08	2335967.74	Аналитический метод	0.10	—
6766	371881.79	2336013.79	Аналитический метод	0.10	—
6767	371808.08	2335973.08	Аналитический метод	0.10	—
6768	371806.58	2335968.74	Аналитический метод	0.10	—
6769	371836.01	2335878.19	Аналитический метод	0.10	—
6770	371844.51	2335880.68	Аналитический метод	0.10	—
6771	371844.80	2335879.67	Аналитический метод	0.10	—
6772	371845.49	2335879.86	Аналитический метод	0.10	—
6773	371846.25	2335877.06	Аналитический метод	0.10	—

6774	371860.95	2335880.76	Аналитический метод	0.10	—
6775	371864.71	2335881.70	Аналитический метод	0.10	—
6776	371872.47	2335883.65	Аналитический метод	0.10	—
6777	371869.43	2335895.96	Аналитический метод	0.10	—
6778	371886.07	2335900.13	Аналитический метод	0.10	—
6779	371888.63	2335889.55	Аналитический метод	0.10	—
6780	371888.79	2335889.08	Аналитический метод	0.10	—
6781	371899.48	2335892.47	Аналитический метод	0.10	—
6782	371903.30	2335893.68	Аналитический метод	0.10	—
6783	371911.35	2335896.23	Аналитический метод	0.10	—
6784	371915.25	2335897.46	Аналитический метод	0.10	—
6785	371919.17	2335898.71	Аналитический метод	0.10	—
6786	371942.36	2335906.04	Аналитический метод	0.10	—
6787	371946.40	2335907.32	Аналитический метод	0.10	—
6788	371954.42	2335909.86	Аналитический метод	0.10	—
6761	371959.70	2335911.53	Аналитический метод	0.10	—
Зона1(581)	—	—	—	—	—
6789	374675.37	2336503.64	Картометрический метод	5.00	—
6790	374564.27	2336646.17	Картометрический метод	5.00	—
6791	374390.52	2336509.64	Картометрический метод	5.00	—
6792	374499.42	2336367.96	Картометрический метод	5.00	—
6789	374675.37	2336503.64	Картометрический метод	5.00	—
—	—	—	—	—	—
6793	374520.92	2336435.08	Аналитический метод	0.10	—
6794	374517.73	2336439.32	Аналитический метод	0.10	—
6795	374533.28	2336451.53	Аналитический метод	0.10	—
6796	374540.46	2336457.17	Аналитический метод	0.10	—
6797	374523.96	2336479.81	Аналитический метод	0.10	—
6798	374524.35	2336480.12	Аналитический метод	0.10	—
6799	374522.46	2336482.88	Аналитический метод	0.10	—
6800	374540.89	2336497.18	Аналитический метод	0.10	—
6801	374532.05	2336508.18	Аналитический метод	0.10	—
6802	374526.68	2336514.87	Аналитический метод	0.10	—
6803	374524.52	2336517.56	Аналитический метод	0.10	—
6804	374511.99	2336508.06	Аналитический метод	0.10	—
6805	374507.21	2336504.42	Аналитический метод	0.10	—
6806	374511.23	2336499.32	Аналитический метод	0.10	—
6807	374485.61	2336479.90	Аналитический метод	0.10	—
6808	374479.54	2336475.29	Аналитический метод	0.10	—
6809	374482.08	2336471.99	Аналитический метод	0.10	—
6810	374482.84	2336471.00	Аналитический метод	0.10	—
6811	374492.29	2336459.44	Аналитический метод	0.10	—
6812	374493.07	2336458.48	Аналитический метод	0.10	—
6813	374504.50	2336441.64	Аналитический метод	0.10	—
6814	374511.83	2336430.82	Аналитический метод	0.10	—
6815	374512.34	2336428.90	Аналитический метод	0.10	—
6793	374520.92	2336435.08	Аналитический метод	0.10	—

3. Сведения о характерных точках части (частей) границы объекта

Обозначение характерных точек части границы	Координаты, м		Метод определения координат характерной точки	Средняя квадратическая погрешность положения характерной точки (M _t), м	Описание обозначения точки на местности (при наличии)
	X	Y			
1	2	3	4	5	6
—	—	—	—	—	—

ГРАФИЧЕСКОЕ ОПИСАНИЕ

местоположения границ населенных пунктов, территориальных зон,
особо охраняемых природных территорий,
зон с особыми условиями использования территории

Ж-3 "Зона застройки среднеэтажными жилыми домами (от 5 до 8 этажей, включая мансардный)"

(наименование объекта, местоположение границ которого описано (далее - объект))

Раздел 1

Сведения об объекте		
№ п/п	Характеристики объекта	Описание характеристик
1	2	3
1	Местоположение объекта	Пензенская область, город Кузнецк городской округ, Кузнецк город
2	Площадь объекта +/- величина погрешности определения площади (Р+/- Дельта Р)	3381629 кв.м ± 32181.11 кв.м
3	Иные характеристики объекта	–

Раздел 2

Сведения о местоположении границ объекта					
1. Система координат <u>МСК-58, зона 2</u>					
2. Сведения о характерных точках границ объекта					
Обозначение характерных точек границ	Координаты, м		Метод определения координат характерной точки	Средняя квадратическая погрешность положения характерной точки (M _t), м	Описание обозначения точки на местности (при наличии)
	X	Y			
1	2	3	4	5	6
Зона1(1)	—	—	—	—	—
1	373959.98	2334984.64	Картометрический метод	5.00	—
2	373964.93	2334988.30	Картометрический метод	5.00	—
3	373976.75	2334996.92	Картометрический метод	5.00	—
4	373980.18	2334999.63	Картометрический метод	5.00	—
5	373984.49	2335078.45	Картометрический метод	5.00	—
6	373977.80	2335149.18	Картометрический метод	5.00	—
7	373964.96	2335205.90	Картометрический метод	5.00	—
8	373952.83	2335240.95	Картометрический метод	5.00	—
9	373908.37	2335304.10	Картометрический метод	5.00	—
10	373644.45	2335109.69	Картометрический метод	5.00	—
11	373796.85	2334894.81	Картометрический метод	5.00	—
12	373804.13	2334900.69	Аналитический метод	0.10	—
13	373824.01	2334918.40	Аналитический метод	0.10	—
14	373829.21	2334922.57	Картометрический метод	5.00	—
15	373845.69	2334902.61	Картометрический метод	5.00	—
16	373905.23	2334945.51	Картометрический метод	5.00	—
1	373959.98	2334984.64	Картометрический метод	5.00	—
Зона1(2)	—	—	—	—	—
17	373697.30	2335164.00	Картометрический метод	5.00	—
18	373553.15	2335366.77	Картометрический метод	5.00	—
19	373487.50	2335317.29	Картометрический метод	5.00	—
20	373637.04	2335121.78	Картометрический метод	5.00	—
17	373697.30	2335164.00	Картометрический метод	5.00	—
Зона1(3)	—	—	—	—	—
21	373768.39	2335220.29	Картометрический метод	5.00	—
22	373619.46	2335417.94	Картометрический метод	5.00	—
23	373555.26	2335371.54	Картометрический метод	5.00	—
24	373702.11	2335168.44	Картометрический метод	5.00	—
21	373768.39	2335220.29	Картометрический метод	5.00	—
Зона1(4)	—	—	—	—	—
25	373907.21	2335323.73	Картометрический метод	5.00	—
26	373774.91	2335505.86	Картометрический метод	5.00	—
27	373762.12	2335522.43	Картометрический метод	5.00	—
28	373633.41	2335425.39	Картометрический метод	5.00	—
29	373782.41	2335230.37	Картометрический метод	5.00	—
25	373907.21	2335323.73	Картометрический метод	5.00	—
Зона1(5)	—	—	—	—	—
30	373611.21	2335427.13	Картометрический метод	5.00	—
31	373502.88	2335570.34	Картометрический метод	5.00	—
32	373368.63	2335472.39	Картометрический метод	5.00	—
33	373476.05	2335323.52	Картометрический метод	5.00	—
30	373611.21	2335427.13	Картометрический метод	5.00	—
Зона1(6)	—	—	—	—	—
34	374056.01	2335435.44	Картометрический метод	5.00	—
35	373954.61	2335577.99	Картометрический метод	5.00	—
36	373913.47	2335633.32	Картометрический метод	5.00	—
37	373783.30	2335532.46	Картометрический метод	5.00	—
38	373922.05	2335334.30	Картометрический метод	5.00	—
34	374056.01	2335435.44	Картометрический метод	5.00	—

Зона1(7)	–	–	–	–	–
39	373754.29	2335533.87	Картометрический метод	5.00	–
40	373645.38	2335676.53	Картометрический метод	5.00	–
41	373516.36	2335581.33	Картометрический метод	5.00	–
42	373626.91	2335435.31	Картометрический метод	5.00	–
39	373754.29	2335533.87	Картометрический метод	5.00	–
Зона1(8)	–	–	–	–	–
43	374205.96	2335545.61	Картометрический метод	5.00	–
44	374055.03	2335744.66	Картометрический метод	5.00	–
45	373934.30	2335648.52	Картометрический метод	5.00	–
46	374081.15	2335452.04	Картометрический метод	5.00	–
43	374205.96	2335545.61	Картометрический метод	5.00	–
Зона1(9)	–	–	–	–	–
47	373230.14	2335622.50	Аналитический метод	0.10	–
48	373121.21	2335774.42	Картометрический метод	5.00	–
49	372969.46	2335658.53	Аналитический метод	0.10	–
50	372971.40	2335655.73	Аналитический метод	0.10	–
51	372973.22	2335653.09	Аналитический метод	0.10	–
52	372975.09	2335650.41	Аналитический метод	0.10	–
53	372976.98	2335647.70	Аналитический метод	0.10	–
54	372986.49	2335634.05	Аналитический метод	0.10	–
55	372988.18	2335631.61	Аналитический метод	0.10	–
56	372990.13	2335628.78	Аналитический метод	0.10	–
57	372991.98	2335626.11	Аналитический метод	0.10	–
58	372995.44	2335621.10	Аналитический метод	0.10	–
59	372998.65	2335623.55	Аналитический метод	0.10	–
60	373004.91	2335628.36	Аналитический метод	0.10	–
61	373005.68	2335635.76	Аналитический метод	0.10	–
62	373013.70	2335641.03	Аналитический метод	0.10	–
63	373015.63	2335651.74	Аналитический метод	0.10	–
64	373035.28	2335665.65	Аналитический метод	0.10	–
65	373036.63	2335666.60	Аналитический метод	0.10	–
66	373055.29	2335679.83	Аналитический метод	0.10	–
67	373064.87	2335686.62	Аналитический метод	0.10	–
68	373074.69	2335693.58	Аналитический метод	0.10	–
69	373075.99	2335692.32	Аналитический метод	0.10	–
70	373076.21	2335692.11	Аналитический метод	0.10	–
71	373089.94	2335701.52	Аналитический метод	0.10	–
72	373088.80	2335703.60	Аналитический метод	0.10	–
73	373091.49	2335705.46	Аналитический метод	0.10	–
74	373098.25	2335696.52	Аналитический метод	0.10	–
75	373103.85	2335689.51	Аналитический метод	0.10	–
76	373110.12	2335681.67	Аналитический метод	0.10	–
77	373114.27	2335676.49	Аналитический метод	0.10	–
78	373117.84	2335672.03	Аналитический метод	0.10	–
79	373122.17	2335666.43	Аналитический метод	0.10	–
80	373127.07	2335659.87	Аналитический метод	0.10	–
81	373142.72	2335639.39	Аналитический метод	0.10	–
82	373152.75	2335626.79	Аналитический метод	0.10	–
83	373153.13	2335623.61	Аналитический метод	0.10	–
84	373148.84	2335603.07	Аналитический метод	0.10	–
85	373158.53	2335591.27	Аналитический метод	0.10	–
86	373152.19	2335583.51	Аналитический метод	0.10	–
87	373151.09	2335576.13	Аналитический метод	0.10	–
88	373158.25	2335567.42	Аналитический метод	0.10	–
47	373230.14	2335622.50	Аналитический метод	0.10	–
Зона1(10)	–	–	–	–	–
89	373368.91	2335732.02	Картометрический метод	5.00	–
90	373258.79	2335874.41	Картометрический метод	5.00	–
91	373144.60	2335787.24	Картометрический метод	5.00	–
92	373255.75	2335645.18	Картометрический метод	5.00	–
89	373368.91	2335732.02	Картометрический метод	5.00	–
Зона1(11)	–	–	–	–	–
93	374041.00	2335763.57	Картометрический метод	5.00	–
94	373978.81	2335846.30	Картометрический метод	5.00	–
95	373939.58	2335897.18	Картометрический метод	5.00	–
96	373815.54	2335800.25	Картометрический метод	5.00	–

97	373918.22	2335670.03	Картометрический метод	5.00	—
93	374041.00	2335763.57	Картометрический метод	5.00	—
Зона1(12)	—	—	—	—	—
98	373522.27	2335835.20	Картометрический метод	5.00	—
99	373404.17	2335984.19	Картометрический метод	5.00	—
100	373284.43	2335894.61	Картометрический метод	5.00	—
101	373399.94	2335738.08	Картометрический метод	5.00	—
98	373522.27	2335835.20	Картометрический метод	5.00	—
Зона1(13)	—	—	—	—	—
102	373923.61	2335916.75	Картометрический метод	5.00	—
103	373812.84	2336052.46	Картометрический метод	5.00	—
104	373693.44	2335954.65	Картометрический метод	5.00	—
105	373800.56	2335818.60	Картометрический метод	5.00	—
102	373923.61	2335916.75	Картометрический метод	5.00	—
Зона1(14)	—	—	—	—	—
106	374119.40	2336060.16	Картометрический метод	5.00	—
107	374007.46	2336208.57	Картометрический метод	5.00	—
108	373829.94	2336069.60	Картометрический метод	5.00	—
109	373943.10	2335924.69	Картометрический метод	5.00	—
106	374119.40	2336060.16	Картометрический метод	5.00	—
Зона1(15)	—	—	—	—	—
110	373808.69	2336068.51	Картометрический метод	5.00	—
111	373691.17	2336222.23	Картометрический метод	5.00	—
112	373564.22	2336122.70	Картометрический метод	5.00	—
113	373680.67	2335966.16	Картометрический метод	5.00	—
110	373808.69	2336068.51	Картометрический метод	5.00	—
Зона1(16)	—	—	—	—	—
114	374001.54	2336214.95	Картометрический метод	5.00	—
115	373882.99	2336370.10	Картометрический метод	5.00	—
116	373701.07	2336233.08	Картометрический метод	5.00	—
117	373821.73	2336077.74	Картометрический метод	5.00	—
114	374001.54	2336214.95	Картометрический метод	5.00	—
Зона1(17)	—	—	—	—	—
118	374228.53	2335911.03	Картометрический метод	5.00	—
119	374165.30	2335995.16	Картометрический метод	5.00	—
120	374144.70	2335980.25	Картометрический метод	5.00	—
121	374134.12	2335993.62	Аналитический метод	0.10	—
122	374129.93	2335999.22	Картометрический метод	5.00	—
123	374149.84	2336015.72	Картометрический метод	5.00	—
124	374128.12	2336044.62	Картометрический метод	5.00	—
125	373956.28	2335909.59	Картометрический метод	5.00	—
126	374005.94	2335846.03	Картометрический метод	5.00	—
127	374059.27	2335778.24	Картометрический метод	5.00	—
118	374228.53	2335911.03	Картометрический метод	5.00	—
Зона1(18)	—	—	—	—	—
128	373295.07	2335483.53	Аналитический метод	0.10	—
129	373240.91	2335552.34	Аналитический метод	0.10	—
130	373268.70	2335573.82	Аналитический метод	0.10	—
131	373272.10	2335576.08	Картометрический метод	5.00	—
132	373258.21	2335594.72	Картометрический метод	5.00	—
133	373178.38	2335534.19	Аналитический метод	0.10	—
134	373180.54	2335531.49	Аналитический метод	0.10	—
135	373188.58	2335521.40	Аналитический метод	0.10	—
136	373193.26	2335515.52	Аналитический метод	0.10	—
137	373237.75	2335457.75	Аналитический метод	0.10	—
138	373257.02	2335472.21	Аналитический метод	0.10	—
139	373266.01	2335460.31	Аналитический метод	0.10	—
140	373267.89	2335461.74	Аналитический метод	0.10	—
128	373295.07	2335483.53	Аналитический метод	0.10	—
Зона1(19)	—	—	—	—	—
141	373506.48	2335593.83	Картометрический метод	5.00	—
142	373637.62	2335687.42	Картометрический метод	5.00	—
143	373532.01	2335825.32	Картометрический метод	5.00	—
144	373406.23	2335727.82	Картометрический метод	5.00	—
145	373392.93	2335718.52	Картометрический метод	5.00	—
146	373264.11	2335618.13	Картометрический метод	5.00	—
147	373362.60	2335485.81	Картометрический метод	5.00	—

148	373495.40	2335582.22	Картометрический метод	5.00	—
149	373445.92	2335648.03	Картометрический метод	5.00	—
150	373458.48	2335657.62	Картометрический метод	5.00	—
141	373506.48	2335593.83	Картометрический метод	5.00	—
Зона1(20)	—	—	—	—	—
151	373794.95	2335575.55	Картометрический метод	5.00	—
152	373792.76	2335578.71	Картометрический метод	5.00	—
153	373773.43	2335604.51	Аналитический метод	0.10	—
154	373771.78	2335606.71	Аналитический метод	0.10	—
155	373769.40	2335608.67	Аналитический метод	0.10	—
156	373765.77	2335611.64	Аналитический метод	0.10	—
157	373758.60	2335621.49	Аналитический метод	0.10	—
158	373749.96	2335633.24	Картометрический метод	5.00	—
159	373742.53	2335643.10	Картометрический метод	5.00	—
160	373735.18	2335654.18	Картометрический метод	5.00	—
161	373728.08	2335662.64	Аналитический метод	0.10	—
162	373725.57	2335666.61	Аналитический метод	0.10	—
163	373716.90	2335678.42	Аналитический метод	0.10	—
164	373714.58	2335678.65	Аналитический метод	0.10	—
165	373715.53	2335679.29	Аналитический метод	0.10	—
166	373718.49	2335681.95	Аналитический метод	0.10	—
167	373726.18	2335688.82	Аналитический метод	0.10	—
168	373736.62	2335698.88	Картометрический метод	5.00	—
169	373716.63	2335724.22	Картометрический метод	5.00	—
170	373716.03	2335724.98	Картометрический метод	5.00	—
171	373666.50	2335686.86	Картометрический метод	5.00	—
172	373765.91	2335553.38	Картометрический метод	5.00	—
151	373794.95	2335575.55	Картометрический метод	5.00	—
Зона1(21)	—	—	—	—	—
173	373896.78	2335652.97	Картометрический метод	5.00	—
174	373796.20	2335786.54	Картометрический метод	5.00	—
175	373725.37	2335732.11	Картометрический метод	5.00	—
176	373725.86	2335731.39	Картометрический метод	5.00	—
177	373726.70	2335729.76	Картометрический метод	5.00	—
178	373730.62	2335724.85	Картометрический метод	5.00	—
179	373746.96	2335704.81	Картометрический метод	5.00	—
180	373753.82	2335712.81	Аналитический метод	0.10	—
181	373764.72	2335722.28	Аналитический метод	0.10	—
182	373764.31	2335722.76	Аналитический метод	0.10	—
183	373766.73	2335724.75	Аналитический метод	0.10	—
184	373773.29	2335730.60	Аналитический метод	0.10	—
185	373777.11	2335733.34	Аналитический метод	0.10	—
186	373781.47	2335736.29	Картометрический метод	5.00	—
187	373785.09	2335731.50	Картометрический метод	5.00	—
188	373802.63	2335708.53	Аналитический метод	0.10	—
189	373807.62	2335701.63	Аналитический метод	0.10	—
190	373813.51	2335692.45	Картометрический метод	5.00	—
191	373821.12	2335684.45	Картометрический метод	5.00	—
192	373829.09	2335673.43	Картометрический метод	5.00	—
193	373838.94	2335658.61	Картометрический метод	5.00	—
194	373846.86	2335642.67	Картометрический метод	5.00	—
195	373830.79	2335630.01	Картометрический метод	5.00	—
196	373816.87	2335620.01	Картометрический метод	5.00	—
197	373814.48	2335609.53	Аналитический метод	0.10	—
198	373809.38	2335605.74	Аналитический метод	0.10	—
199	373807.03	2335603.98	Аналитический метод	0.10	—
200	373804.28	2335601.94	Аналитический метод	0.10	—
201	373807.54	2335597.48	Аналитический метод	0.10	—
202	373809.51	2335594.81	Аналитический метод	0.10	—
203	373808.04	2335593.51	Картометрический метод	5.00	—
204	373809.52	2335591.08	Картометрический метод	5.00	—
205	373811.66	2335588.08	Картометрический метод	5.00	—
173	373896.78	2335652.97	Картометрический метод	5.00	—
Зона1(22)	—	—	—	—	—
206	373672.10	2336232.15	Картометрический метод	5.00	—
207	373481.41	2336478.08	Картометрический метод	5.00	—
208	373373.42	2336392.03	Картометрический метод	5.00	—

209	373556.94	2336139.90	Картометрический метод	5.00	—
206	373672.10	2336232.15	Картометрический метод	5.00	—
Зона1(23)	—	—	—	—	—
210	373871.83	2336379.86	Картометрический метод	5.00	—
211	373674.34	2336636.86	Картометрический метод	5.00	—
212	373501.60	2336499.51	Картометрический метод	5.00	—
213	373546.05	2336446.30	Аналитический метод	0.10	—
214	373564.37	2336460.98	Аналитический метод	0.10	—
215	373575.67	2336455.36	Картометрический метод	5.00	—
216	373640.68	2336370.64	Аналитический метод	0.10	—
217	373619.02	2336352.10	Аналитический метод	0.10	—
218	373640.00	2336325.36	Аналитический метод	0.10	—
219	373663.65	2336343.72	Аналитический метод	0.10	—
220	373668.99	2336335.25	Аналитический метод	0.10	—
221	373719.45	2336269.38	Аналитический метод	0.10	—
222	373721.81	2336266.23	Картометрический метод	5.00	—
210	373871.83	2336379.86	Картометрический метод	5.00	—
Зона1(24)	—	—	—	—	—
223	373296.52	2336353.64	Аналитический метод	0.30	—
224	373302.86	2336358.61	Аналитический метод	0.30	—
225	373348.05	2336395.06	Картометрический метод	5.00	—
226	373172.61	2336628.68	Картометрический метод	5.00	—
227	373110.92	2336578.04	Аналитический метод	0.10	—
228	373118.64	2336568.22	Аналитический метод	0.10	—
229	373135.80	2336546.38	Аналитический метод	0.10	—
230	373057.46	2336483.38	Аналитический метод	0.10	—
231	373054.68	2336481.22	Картометрический метод	5.00	—
232	373110.06	2336407.21	Картометрический метод	5.00	—
233	373205.60	2336280.10	Картометрический метод	5.00	—
234	373217.93	2336287.88	Картометрический метод	5.00	—
223	373296.52	2336353.64	Аналитический метод	0.30	—
Зона1(25)	—	—	—	—	—
235	373471.12	2336491.93	Картометрический метод	5.00	—
236	373292.94	2336725.40	Картометрический метод	5.00	—
237	373186.59	2336640.21	Картометрический метод	5.00	—
238	373362.42	2336405.83	Картометрический метод	5.00	—
235	373471.12	2336491.93	Картометрический метод	5.00	—
Зона1(26)	—	—	—	—	—
239	373561.46	2336564.37	Картометрический метод	5.00	—
240	373637.45	2336625.18	Картометрический метод	5.00	—
241	373664.41	2336646.75	Картометрический метод	5.00	—
242	373495.77	2336864.25	Картометрический метод	5.00	—
243	373483.88	2336879.93	Картометрический метод	5.00	—
244	373425.04	2336833.01	Картометрический метод	5.00	—
245	373443.70	2336808.81	Картометрический метод	5.00	—
246	373427.69	2336796.55	Аналитический метод	0.10	—
247	373367.19	2336749.83	Аналитический метод	0.10	—
248	373327.98	2336719.28	Картометрический метод	5.00	—
249	373492.13	2336508.89	Картометрический метод	5.00	—
239	373561.46	2336564.37	Картометрический метод	5.00	—
Зона1(27)	—	—	—	—	—
250	373825.32	2336776.27	Картометрический метод	5.00	—
251	373879.37	2336819.85	Картометрический метод	5.00	—
252	373709.65	2337033.75	Картометрический метод	5.00	—
253	373695.78	2337051.66	Картометрический метод	5.00	—
254	373496.97	2336891.91	Картометрический метод	5.00	—
255	373513.53	2336871.29	Картометрический метод	5.00	—
256	373677.64	2336657.16	Картометрический метод	5.00	—
257	373714.58	2336686.96	Картометрический метод	5.00	—
250	373825.32	2336776.27	Картометрический метод	5.00	—
Зона1(28)	—	—	—	—	—
258	373538.73	2337240.11	Картометрический метод	5.00	—
259	373336.98	2337492.65	Картометрический метод	5.00	—
260	373135.58	2337425.49	Картометрический метод	5.00	—
261	373100.18	2337398.21	Картометрический метод	5.00	—
262	373306.03	2337137.85	Картометрический метод	5.00	—
263	373346.22	2337087.02	Картометрический метод	5.00	—

264	373360.96	2337098.74	Картометрический метод	5.00	—
258	373538.73	2337240.11	Картометрический метод	5.00	—
Зона1(29)	—	—	—	—	—
265	373549.23	2337583.01	Картометрический метод	5.00	—
266	373516.96	2337654.45	Картометрический метод	5.00	—
267	373520.20	2337726.46	Картометрический метод	5.00	—
268	373374.10	2337739.86	Картометрический метод	5.00	—
269	373359.06	2337510.71	Картометрический метод	5.00	—
265	373549.23	2337583.01	Картометрический метод	5.00	—
Зона1(30)	—	—	—	—	—
270	373337.60	2337509.77	Картометрический метод	5.00	—
271	373353.80	2337738.86	Картометрический метод	5.00	—
272	373113.54	2337757.91	Картометрический метод	5.00	—
273	373094.39	2337462.85	Картометрический метод	5.00	—
274	373094.74	2337437.08	Картометрический метод	5.00	—
275	373101.71	2337428.00	Картометрический метод	5.00	—
276	373135.87	2337445.32	Картометрический метод	5.00	—
270	373337.60	2337509.77	Картометрический метод	5.00	—
Зона1(31)	—	—	—	—	—
277	373078.92	2337406.95	Картометрический метод	5.00	—
278	373070.12	2337448.49	Картометрический метод	5.00	—
279	373066.08	2337446.40	Картометрический метод	5.00	—
280	373046.06	2337446.35	Картометрический метод	5.00	—
281	373046.45	2337453.49	Картометрический метод	5.00	—
282	373037.82	2337453.94	Картометрический метод	5.00	—
283	373037.43	2337443.18	Картометрический метод	5.00	—
284	373024.65	2337443.86	Картометрический метод	5.00	—
285	373026.95	2337486.91	Аналитический метод	0.10	—
286	373027.38	2337494.98	Аналитический метод	0.10	—
287	373040.44	2337490.47	Аналитический метод	0.10	—
288	373068.96	2337487.97	Аналитический метод	0.10	—
289	373072.45	2337485.22	Картометрический метод	5.00	—
290	373074.19	2337512.75	Картометрический метод	5.00	—
291	373077.13	2337555.21	Картометрический метод	5.00	—
292	373082.56	2337646.43	Картометрический метод	5.00	—
293	373079.57	2337646.70	Картометрический метод	5.00	—
294	373034.25	2337650.92	Картометрический метод	5.00	—
295	373037.82	2337712.52	Аналитический метод	0.20	—
296	373061.35	2337711.04	Картометрический метод	5.00	—
297	373063.95	2337722.19	Картометрический метод	5.00	—
298	373058.08	2337727.88	Картометрический метод	5.00	—
299	373059.65	2337764.49	Картометрический метод	5.00	—
300	372911.53	2337772.56	Картометрический метод	5.00	—
301	372883.99	2337303.47	Картометрический метод	5.00	—
302	372908.41	2337270.53	Картометрический метод	5.00	—
277	373078.92	2337406.95	Картометрический метод	5.00	—
Зона1(32)	—	—	—	—	—
303	372869.05	2336703.77	Картометрический метод	5.00	—
304	372847.27	2336732.41	Картометрический метод	5.00	—
305	372790.54	2336685.10	Картометрический метод	5.00	—
306	372813.39	2336656.31	Картометрический метод	5.00	—
303	372869.05	2336703.77	Картометрический метод	5.00	—
Зона1(33)	—	—	—	—	—
307	373017.20	2336825.92	Картометрический метод	5.00	—
308	372921.73	2336945.34	Картометрический метод	5.00	—
309	372838.42	2337047.74	Картометрический метод	5.00	—
310	372767.24	2337133.97	Картометрический метод	5.00	—
311	372642.61	2337032.83	Картометрический метод	5.00	—
312	372882.21	2336718.92	Картометрический метод	5.00	—
307	373017.20	2336825.92	Картометрический метод	5.00	—
Зона1(34)	—	—	—	—	—
313	372213.01	2338970.32	Картометрический метод	5.00	—
314	372212.31	2339098.77	Картометрический метод	5.00	—
315	372215.30	2339202.27	Картометрический метод	5.00	—
316	372087.67	2339205.89	Картометрический метод	5.00	—
317	371932.62	2339190.93	Картометрический метод	5.00	—
318	371965.92	2339065.25	Картометрический метод	5.00	—

319	371979.70	2339016.90	Картометрический метод	5.00	—
320	371980.36	2339017.08	Аналитический метод	0.10	—
321	371981.14	2339017.29	Аналитический метод	0.10	—
322	371985.27	2339003.34	Картометрический метод	5.00	—
323	371990.56	2338985.73	Аналитический метод	0.10	—
324	371992.26	2338978.25	Картометрический метод	5.00	—
325	371994.95	2338967.23	Картометрический метод	5.00	—
326	372002.85	2338972.05	Картометрический метод	5.00	—
327	372013.82	2338975.64	Картометрический метод	5.00	—
328	372060.45	2338976.04	Картометрический метод	5.00	—
329	372077.61	2338974.94	Картометрический метод	5.00	—
313	372213.01	2338970.32	Картометрический метод	5.00	—
Зона1(35)	—	—	—	—	—
330	372388.95	2338338.13	Картометрический метод	5.00	—
331	372417.52	2338805.10	Картометрический метод	5.00	—
332	372243.28	2338816.46	Картометрический метод	5.00	—
333	372235.51	2338349.92	Картометрический метод	5.00	—
334	372251.56	2338331.28	Картометрический метод	5.00	—
335	372282.90	2338326.06	Картометрический метод	5.00	—
336	372356.89	2338324.84	Картометрический метод	5.00	—
337	372381.45	2338326.87	Картометрический метод	5.00	—
330	372388.95	2338338.13	Картометрический метод	5.00	—
Зона1(36)	—	—	—	—	—
338	372564.21	2338316.21	Картометрический метод	5.00	—
339	372595.03	2338802.28	Картометрический метод	5.00	—
340	372434.58	2338809.90	Картометрический метод	5.00	—
341	372409.76	2338417.95	Картометрический метод	5.00	—
342	372403.28	2338334.62	Картометрический метод	5.00	—
338	372564.21	2338316.21	Картометрический метод	5.00	—
Зона1(37)	—	—	—	—	—
343	372509.64	2337941.82	Картометрический метод	5.00	—
344	372502.88	2337998.40	Картометрический метод	5.00	—
345	372411.58	2338152.45	Картометрический метод	5.00	—
346	372407.17	2338150.53	Аналитический метод	0.10	—
347	372402.51	2338147.68	Аналитический метод	0.10	—
348	372382.59	2338135.53	Аналитический метод	0.10	—
349	372385.40	2338130.71	Аналитический метод	0.10	—
350	372383.83	2338130.00	Аналитический метод	0.10	—
351	372393.77	2338109.07	Аналитический метод	0.10	—
352	372395.11	2338102.79	Картометрический метод	5.00	—
353	372360.98	2338095.68	Аналитический метод	0.10	—
354	372355.27	2338094.71	Аналитический метод	0.10	—
355	372320.99	2338088.84	Аналитический метод	0.10	—
356	372315.96	2338082.22	Аналитический метод	0.10	—
357	372367.86	2337899.16	Картометрический метод	5.00	—
343	372509.64	2337941.82	Картометрический метод	5.00	—
Зона1(38)	—	—	—	—	—
358	372557.41	2337998.57	Аналитический метод	0.10	—
359	372563.92	2338005.55	Аналитический метод	0.10	—
360	372567.71	2338005.45	Аналитический метод	0.10	—
361	372567.79	2338008.64	Аналитический метод	0.10	—
362	372569.59	2338008.59	Аналитический метод	0.10	—
363	372569.66	2338011.59	Аналитический метод	0.10	—
364	372569.71	2338013.21	Аналитический метод	0.10	—
365	372569.85	2338014.46	Аналитический метод	0.10	—
366	372568.14	2338019.37	Аналитический метод	0.10	—
367	372568.12	2338021.32	Картометрический метод	5.00	—
368	372568.10	2338022.85	Аналитический метод	0.10	—
369	372571.81	2338037.81	Аналитический метод	0.10	—
370	372571.74	2338041.74	Аналитический метод	0.10	—
371	372568.93	2338060.57	Картометрический метод	5.00	—
372	372557.48	2338131.21	Картометрический метод	5.00	—
373	372567.29	2338288.87	Картометрический метод	5.00	—
374	372401.71	2338311.59	Картометрический метод	5.00	—
375	372395.89	2338224.80	Картометрический метод	5.00	—
376	372524.48	2337984.28	Картометрический метод	5.00	—
377	372543.82	2337990.48	Аналитический метод	0.10	—

358	372557.41	2337998.57	Аналитический метод	0.10	—
Зона1(39)	—	—	—	—	—
378	371952.57	2338593.41	Аналитический метод	0.10	—
379	371948.52	2338611.48	Аналитический метод	0.10	—
380	371949.55	2338612.29	Аналитический метод	0.10	—
381	371945.64	2338631.48	Аналитический метод	0.10	—
382	371940.53	2338630.76	Аналитический метод	0.10	—
383	371933.77	2338628.93	Аналитический метод	0.10	—
384	371930.95	2338639.37	Аналитический метод	0.10	—
385	371937.70	2338641.20	Аналитический метод	0.10	—
386	371950.00	2338642.44	Аналитический метод	0.10	—
387	371954.82	2338643.20	Аналитический метод	0.10	—
388	371956.36	2338643.71	Аналитический метод	0.10	—
389	371943.28	2338683.07	Аналитический метод	0.10	—
390	371935.12	2338707.60	Аналитический метод	0.10	—
391	371924.59	2338705.29	Аналитический метод	0.10	—
392	371896.35	2338701.00	Аналитический метод	0.10	—
393	371869.36	2338693.06	Аналитический метод	0.10	—
394	371881.90	2338651.08	Аналитический метод	0.10	—
395	371893.88	2338610.66	Аналитический метод	0.10	—
396	371911.12	2338615.85	Аналитический метод	0.10	—
397	371912.72	2338616.32	Аналитический метод	0.10	—
398	371915.89	2338610.57	Аналитический метод	0.10	—
399	371920.45	2338605.48	Аналитический метод	0.10	—
400	371923.07	2338603.80	Аналитический метод	0.10	—
401	371931.31	2338599.40	Аналитический метод	0.10	—
402	371947.43	2338592.01	Аналитический метод	0.10	—
378	371952.57	2338593.41	Аналитический метод	0.10	—
Зона1(40)	—	—	—	—	—
403	371766.39	2335284.23	Картометрический метод	5.00	—
404	371661.73	2335603.25	Картометрический метод	5.00	—
405	371578.96	2335575.62	Картометрический метод	5.00	—
406	371676.72	2335256.58	Картометрический метод	5.00	—
403	371766.39	2335284.23	Картометрический метод	5.00	—
Зона1(41)	—	—	—	—	—
407	371973.22	2335351.30	Картометрический метод	5.00	—
408	371979.13	2335356.31	Картометрический метод	5.00	—
409	371873.41	2335680.04	Картометрический метод	5.00	—
410	371677.03	2335606.67	Картометрический метод	5.00	—
411	371772.64	2335292.34	Картометрический метод	5.00	—
412	371779.98	2335289.35	Картометрический метод	5.00	—
413	371873.23	2335318.42	Картометрический метод	5.00	—
414	371933.63	2335337.71	Картометрический метод	5.00	—
407	371973.22	2335351.30	Картометрический метод	5.00	—
Зона1(42)	—	—	—	—	—
415	371869.84	2334945.40	Картометрический метод	5.00	—
416	371853.44	2334999.56	Картометрический метод	5.00	—
417	371850.87	2334998.72	Картометрический метод	5.00	—
418	371839.63	2334995.14	Картометрический метод	5.00	—
419	371805.55	2335089.32	Картометрический метод	5.00	—
420	371803.96	2335094.06	Картометрический метод	5.00	—
421	371802.19	2335102.52	Картометрический метод	5.00	—
422	371622.46	2335046.22	Картометрический метод	5.00	—
423	371674.35	2334881.60	Картометрический метод	5.00	—
415	371869.84	2334945.40	Картометрический метод	5.00	—
Зона1(43)	—	—	—	—	—
424	372757.97	2334633.39	Картометрический метод	5.00	—
425	372727.57	2334736.74	Картометрический метод	5.00	—
426	372686.51	2334879.55	Картометрический метод	5.00	—
427	372391.77	2334789.99	Картометрический метод	5.00	—
428	372198.46	2334730.13	Картометрический метод	5.00	—
429	372277.65	2334484.98	Картометрический метод	5.00	—
430	372445.66	2334537.17	Картометрический метод	5.00	—
431	372573.32	2334576.62	Картометрический метод	5.00	—
424	372757.97	2334633.39	Картометрический метод	5.00	—
Зона1(44)	—	—	—	—	—
432	372959.83	2334639.83	Картометрический метод	5.00	—

433	372929.79	2334782.34	Картометрический метод	5.00	—
434	372745.46	2334735.43	Картометрический метод	5.00	—
435	372791.18	2334586.35	Аналитический метод	0.10	—
432	372959.83	2334639.83	Картометрический метод	5.00	—
Зона1(45)	—	—	—	—	—
436	372890.68	2335072.68	Картометрический метод	5.00	—
437	372788.78	2335456.55	Картометрический метод	5.00	—
438	372685.03	2335429.94	Картометрический метод	5.00	—
439	372743.90	2335229.88	Картометрический метод	5.00	—
440	372600.19	2335186.63	Картометрический метод	5.00	—
441	372657.36	2335012.36	Картометрический метод	5.00	—
442	372724.08	2335026.69	Картометрический метод	5.00	—
436	372890.68	2335072.68	Картометрический метод	5.00	—
Зона1(46)	—	—	—	—	—
443	372774.55	2335571.90	Аналитический метод	0.10	—
444	372786.74	2335575.80	Аналитический метод	0.10	—
445	372791.20	2335577.23	Аналитический метод	0.10	—
446	372794.01	2335578.21	Аналитический метод	0.10	—
447	372793.56	2335579.81	Аналитический метод	0.10	—
448	372791.74	2335585.11	Аналитический метод	0.10	—
449	372790.35	2335589.16	Аналитический метод	0.10	—
450	372783.52	2335587.10	Аналитический метод	0.10	—
451	372781.84	2335586.60	Аналитический метод	0.10	—
452	372781.59	2335587.33	Аналитический метод	0.10	—
453	372770.67	2335619.92	Аналитический метод	0.10	—
454	372759.04	2335660.10	Аналитический метод	0.10	—
455	372756.47	2335668.41	Аналитический метод	0.10	—
456	372755.19	2335672.53	Аналитический метод	0.10	—
457	372753.92	2335676.66	Аналитический метод	0.10	—
458	372743.30	2335705.77	Аналитический метод	0.10	—
459	372732.06	2335737.13	Картометрический метод	5.00	—
460	372724.06	2335758.33	Картометрический метод	5.00	—
461	372712.20	2335791.26	Картометрический метод	5.00	—
462	372710.18	2335798.84	Картометрический метод	5.00	—
463	372710.22	2335803.12	Аналитический метод	0.10	—
464	372711.57	2335807.10	Аналитический метод	0.10	—
465	372692.77	2335865.88	Аналитический метод	0.10	—
466	372692.62	2335868.34	Аналитический метод	0.10	—
467	372715.55	2335875.93	Аналитический метод	0.10	—
468	372732.87	2335881.67	Аналитический метод	0.10	—
469	372734.93	2335883.11	Аналитический метод	0.10	—
470	372738.13	2335886.97	Аналитический метод	0.10	—
471	372739.10	2335889.30	Аналитический метод	0.10	—
472	372740.39	2335894.14	Аналитический метод	0.10	—
473	372740.43	2335896.61	Аналитический метод	0.10	—
474	372730.34	2335919.54	Аналитический метод	0.10	—
475	372728.93	2335921.62	Аналитический метод	0.10	—
476	372726.54	2335921.28	Аналитический метод	0.10	—
477	372724.84	2335923.21	Аналитический метод	0.10	—
478	372717.92	2335925.06	Картометрический метод	5.00	—
479	372500.61	2335861.27	Картометрический метод	5.00	—
480	372402.32	2335828.26	Картометрический метод	5.00	—
481	372501.97	2335502.26	Картометрический метод	5.00	—
482	372682.64	2335552.61	Картометрический метод	5.00	—
483	372766.10	2335573.60	Картометрический метод	5.00	—
484	372772.81	2335572.60	Аналитический метод	0.10	—
485	372774.19	2335572.96	Аналитический метод	0.10	—
443	372774.55	2335571.90	Аналитический метод	0.10	—
Зона1(47)	—	—	—	—	—
486	372269.67	2336182.24	Аналитический метод	0.10	—
487	372274.20	2336189.34	Аналитический метод	0.10	—
488	372241.90	2336298.76	Аналитический метод	0.10	—
489	372235.18	2336296.70	Картометрический метод	5.00	—
490	372216.73	2336359.69	Картометрический метод	5.00	—
491	371976.80	2336290.32	Картометрический метод	5.00	—
492	372026.27	2336136.54	Картометрический метод	5.00	—
493	372176.66	2336183.46	Аналитический метод	0.10	—

494	372184.46	2336155.75	Аналитический метод	0.10	—
486	372269.67	2336182.24	Аналитический метод	0.10	—
Зона1(48)	—	—	—	—	—
495	372505.44	2336270.73	Картометрический метод	5.00	—
496	372464.09	2336431.68	Картометрический метод	5.00	—
497	372238.44	2336364.72	Картометрический метод	5.00	—
498	372284.72	2336206.56	Картометрический метод	5.00	—
495	372505.44	2336270.73	Картометрический метод	5.00	—
Зона1(49)	—	—	—	—	—
499	371510.17	2337162.71	Картометрический метод	5.00	—
500	371506.23	2337189.20	Аналитический метод	0.10	—
501	371504.80	2337195.19	Картометрический метод	5.00	—
502	371503.76	2337200.29	Аналитический метод	0.10	—
503	371498.24	2337198.85	Аналитический метод	0.10	—
504	371498.95	2337194.11	Аналитический метод	0.10	—
505	371485.66	2337192.05	Аналитический метод	0.10	—
506	371477.21	2337190.27	Аналитический метод	0.10	—
507	371476.32	2337197.02	Аналитический метод	0.10	—
508	371464.38	2337195.08	Аналитический метод	0.10	—
509	371458.22	2337194.13	Аналитический метод	0.10	—
510	371423.88	2337188.93	Аналитический метод	0.10	—
511	371423.38	2337191.10	Аналитический метод	0.10	—
512	371415.32	2337189.91	Аналитический метод	0.10	—
513	371415.32	2337189.30	Аналитический метод	0.10	—
514	371401.62	2337186.85	Аналитический метод	0.10	—
515	371387.79	2337183.72	Аналитический метод	0.10	—
516	371369.96	2337180.21	Картометрический метод	5.00	—
517	371368.61	2337179.95	Аналитический метод	0.10	—
518	371342.85	2337177.39	Картометрический метод	5.00	—
519	371340.34	2337177.14	Аналитический метод	0.10	—
520	371332.99	2337175.85	Аналитический метод	0.10	—
521	371316.43	2337172.93	Аналитический метод	0.10	—
522	371315.20	2337174.09	Аналитический метод	0.10	—
523	371310.16	2337172.42	Аналитический метод	0.10	—
524	371296.97	2337171.60	Аналитический метод	0.10	—
525	371294.05	2337171.26	Аналитический метод	0.10	—
526	371292.89	2337171.36	Аналитический метод	0.10	—
527	371291.71	2337171.09	Аналитический метод	0.10	—
528	371290.75	2337169.71	Аналитический метод	0.10	—
529	371272.72	2337167.50	Аналитический метод	0.10	—
530	371260.03	2337167.41	Аналитический метод	0.10	—
531	371260.84	2337168.92	Аналитический метод	0.10	—
532	371260.64	2337172.26	Аналитический метод	0.10	—
533	371260.21	2337176.19	Аналитический метод	0.10	—
534	371256.38	2337174.73	Аналитический метод	0.10	—
535	371250.60	2337172.55	Аналитический метод	0.10	—
536	371252.02	2337166.74	Аналитический метод	0.10	—
537	371232.94	2337165.29	Аналитический метод	0.10	—
538	371227.82	2337164.69	Аналитический метод	0.10	—
539	371226.59	2337190.62	Аналитический метод	0.10	—
540	371239.11	2337194.25	Аналитический метод	0.10	—
541	371236.11	2337209.67	Аналитический метод	0.10	—
542	371244.56	2337241.65	Аналитический метод	0.10	—
543	371240.81	2337269.79	Аналитический метод	0.10	—
544	371237.32	2337278.36	Аналитический метод	0.10	—
545	371234.23	2337288.14	Аналитический метод	0.10	—
546	371208.59	2337310.07	Аналитический метод	0.10	—
547	371204.45	2337309.43	Аналитический метод	0.10	—
548	371201.84	2337335.08	Аналитический метод	0.10	—
549	371200.29	2337346.91	Аналитический метод	0.10	—
550	371197.06	2337346.94	Аналитический метод	0.10	—
551	371196.64	2337353.79	Аналитический метод	0.10	—
552	371195.91	2337360.42	Аналитический метод	0.10	—
553	371195.72	2337362.19	Картометрический метод	5.00	—
554	371137.95	2337348.97	Картометрический метод	5.00	—
555	371185.80	2337113.19	Картометрический метод	5.00	—
556	371346.85	2337139.04	Картометрический метод	5.00	—

499	371510.17	2337162.71	Картометрический метод	5.00	—
Зона1(50)	—	—	—	—	—
557	371483.19	2337391.61	Картометрический метод	5.00	—
558	371478.36	2337417.38	Картометрический метод	5.00	—
559	371468.72	2337466.67	Картометрический метод	5.00	—
560	371258.26	2337453.56	Картометрический метод	5.00	—
561	371270.47	2337379.00	Картометрический метод	5.00	—
562	371271.98	2337374.61	Картометрический метод	5.00	—
563	371277.35	2337375.96	Аналитический метод	0.10	—
564	371301.73	2337381.03	Аналитический метод	0.10	—
565	371309.95	2337382.94	Аналитический метод	0.10	—
566	371317.81	2337384.89	Аналитический метод	0.10	—
567	371325.34	2337386.76	Аналитический метод	0.10	—
568	371326.06	2337390.03	Аналитический метод	0.10	—
569	371325.34	2337394.28	Аналитический метод	0.10	—
570	371332.82	2337395.30	Аналитический метод	0.10	—
571	371331.70	2337403.51	Аналитический метод	0.10	—
572	371337.30	2337403.80	Аналитический метод	0.10	—
573	371357.82	2337405.63	Аналитический метод	0.10	—
574	371379.17	2337407.89	Аналитический метод	0.10	—
575	371399.93	2337410.00	Аналитический метод	0.10	—
576	371401.03	2337409.60	Аналитический метод	0.10	—
577	371403.68	2337407.74	Аналитический метод	0.10	—
578	371421.04	2337410.97	Аналитический метод	0.10	—
579	371425.02	2337411.56	Аналитический метод	0.10	—
580	371436.31	2337413.29	Аналитический метод	0.10	—
581	371444.10	2337413.29	Аналитический метод	0.10	—
582	371455.46	2337414.63	Картометрический метод	5.00	—
583	371455.68	2337413.20	Аналитический метод	0.10	—
584	371456.13	2337410.40	Картометрический метод	5.00	—
585	371458.39	2337396.87	Аналитический метод	0.10	—
586	371461.70	2337392.93	Картометрический метод	5.00	—
587	371467.18	2337388.61	Картометрический метод	5.00	—
557	371483.19	2337391.61	Картометрический метод	5.00	—
Зона1(51)	—	—	—	—	—
588	374566.03	2334609.05	Картометрический метод	5.00	—
589	374532.81	2334761.75	Картометрический метод	5.00	—
590	374475.48	2334749.52	Картометрический метод	5.00	—
591	374503.06	2334595.98	Картометрический метод	5.00	—
588	374566.03	2334609.05	Картометрический метод	5.00	—
Зона1(52)	—	—	—	—	—
592	372257.63	2334480.10	Картометрический метод	5.00	—
593	372181.61	2334728.18	Картометрический метод	5.00	—
594	372036.39	2334681.17	Аналитический метод	0.10	—
595	371861.17	2334623.75	Аналитический метод	0.10	—
596	371701.84	2334572.00	Картометрический метод	5.00	—
597	371718.46	2334520.55	Картометрический метод	5.00	—
598	371708.57	2334517.62	Картометрический метод	5.00	—
599	371692.13	2334568.73	Картометрический метод	5.00	—
600	371485.06	2334499.76	Картометрический метод	5.00	—
601	371537.63	2334459.61	Аналитический метод	0.10	—
602	371579.05	2334428.40	Картометрический метод	5.00	—
603	371604.42	2334408.94	Картометрический метод	5.00	—
604	371696.45	2334353.51	Картометрический метод	5.00	—
605	371700.11	2334351.36	Картометрический метод	5.00	—
606	371708.41	2334345.12	Картометрический метод	5.00	—
607	371727.08	2334337.83	Картометрический метод	5.00	—
608	371730.05	2334337.16	Картометрический метод	5.00	—
609	371734.44	2334336.67	Картометрический метод	5.00	—
610	371740.66	2334334.99	Картометрический метод	5.00	—
611	371769.49	2334328.60	Картометрический метод	5.00	—
612	371761.44	2334353.24	Картометрический метод	5.00	—
613	371768.88	2334355.42	Картометрический метод	5.00	—
614	371777.48	2334327.46	Картометрический метод	5.00	—
615	371987.67	2334393.98	Картометрический метод	5.00	—
616	371985.12	2334402.07	Аналитический метод	0.10	—
617	371966.43	2334461.23	Аналитический метод	0.10	—

618	371957.73	2334488.76	Аналитический метод	0.10	—
619	372031.40	2334512.35	Аналитический метод	0.10	—
620	372034.47	2334502.91	Аналитический метод	0.10	—
621	372036.70	2334496.01	Аналитический метод	0.10	—
622	372044.84	2334470.52	Аналитический метод	0.10	—
623	372061.41	2334418.63	Аналитический метод	0.10	—
624	372061.79	2334417.43	Картометрический метод	5.00	—
625	372162.27	2334449.23	Картометрический метод	5.00	—
592	372257.63	2334480.10	Картометрический метод	5.00	—
Зона1(53)	—	—	—	—	—
626	373145.48	2334243.72	Картометрический метод	5.00	—
627	373151.88	2334273.43	Картометрический метод	5.00	—
628	373167.65	2334328.32	Картометрический метод	5.00	—
629	373167.51	2334346.53	Картометрический метод	5.00	—
630	373177.43	2334347.01	Картометрический метод	5.00	—
631	373181.38	2334371.06	Картометрический метод	5.00	—
632	373182.81	2334377.96	Аналитический метод	0.10	—
633	373188.43	2334377.55	Аналитический метод	0.10	—
634	373191.89	2334415.79	Аналитический метод	0.10	—
635	373192.20	2334419.29	Аналитический метод	0.10	—
636	373193.38	2334435.07	Картометрический метод	5.00	—
637	373189.13	2334435.71	Картометрический метод	5.00	—
638	373189.40	2334458.26	Картометрический метод	5.00	—
639	373180.06	2334458.25	Картометрический метод	5.00	—
640	373165.97	2334459.92	Картометрический метод	5.00	—
641	373108.17	2334544.35	Картометрический метод	5.00	—
642	373069.37	2334546.01	Картометрический метод	5.00	—
643	373023.32	2334275.71	Картометрический метод	5.00	—
644	373118.33	2334250.81	Картометрический метод	5.00	—
645	373120.18	2334252.88	Картометрический метод	5.00	—
646	373126.05	2334255.60	Картометрический метод	5.00	—
647	373131.79	2334256.75	Картометрический метод	5.00	—
648	373137.09	2334256.32	Картометрический метод	5.00	—
649	373137.52	2334253.45	Картометрический метод	5.00	—
650	373134.08	2334252.02	Картометрический метод	5.00	—
651	373129.78	2334250.87	Картометрический метод	5.00	—
652	373131.36	2334247.72	Картометрический метод	5.00	—
653	373137.09	2334244.42	Картометрический метод	5.00	—
654	373140.23	2334243.18	Картометрический метод	5.00	—
655	373144.72	2334243.89	Картометрический метод	5.00	—
626	373145.48	2334243.72	Картометрический метод	5.00	—
Зона1(54)	—	—	—	—	—
656	371451.56	2335787.58	Картометрический метод	5.00	—
657	371466.66	2335795.65	Аналитический метод	0.10	—
658	371683.52	2335933.45	Аналитический метод	0.10	—
659	371774.91	2335994.86	Аналитический метод	0.10	—
660	371770.83	2336018.07	Аналитический метод	0.10	—
661	371770.49	2336020.05	Аналитический метод	0.10	—
662	371767.60	2336036.49	Аналитический метод	0.10	—
663	371762.99	2336054.27	Аналитический метод	0.10	—
664	371744.75	2336124.69	Аналитический метод	0.10	—
665	371709.68	2336249.66	Аналитический метод	0.10	—
666	371677.75	2336314.13	Аналитический метод	0.10	—
667	371661.01	2336347.82	Аналитический метод	0.10	—
668	371655.56	2336362.89	Аналитический метод	0.10	—
669	371624.69	2336427.20	Аналитический метод	0.10	—
670	371304.90	2336330.27	Картометрический метод	5.00	—
671	371378.31	2336087.26	Картометрический метод	5.00	—
672	371361.82	2336083.70	Картометрический метод	5.00	—
673	370986.31	2335989.34	Картометрический метод	5.00	—
674	370891.52	2335951.66	Картометрический метод	5.00	—
675	370841.32	2335750.15	Картометрический метод	5.00	—
676	370827.28	2335748.90	Картометрический метод	5.00	—
677	370787.02	2335926.99	Картометрический метод	5.00	—
678	370069.34	2335754.77	Картометрический метод	5.00	—
679	370071.05	2335731.32	Картометрический метод	5.00	—
680	370196.57	2335115.31	Картометрический метод	5.00	—

681	370275.49	2335167.21	Аналитический метод	0.10	—
682	370442.39	2335277.41	Картометрический метод	5.00	—
683	370520.42	2335330.17	Картометрический метод	5.00	—
684	370482.70	2335389.32	Картометрический метод	5.00	—
685	370476.00	2335414.32	Картометрический метод	5.00	—
686	370482.70	2335439.32	Картометрический метод	5.00	—
687	370500.38	2335457.26	Картометрический метод	5.00	—
688	370595.78	2335514.16	Картометрический метод	5.00	—
689	370620.78	2335520.86	Картометрический метод	5.00	—
690	370645.78	2335514.16	Картометрический метод	5.00	—
691	370663.13	2335497.44	Картометрический метод	5.00	—
692	370672.18	2335483.03	Картометрический метод	5.00	—
693	370743.73	2335530.27	Картометрический метод	5.00	—
694	370987.86	2335677.45	Картометрический метод	5.00	—
695	370969.78	2335704.13	Картометрический метод	5.00	—
696	370967.87	2335707.18	Картометрический метод	5.00	—
697	370961.17	2335732.18	Картометрический метод	5.00	—
698	370967.87	2335757.18	Картометрический метод	5.00	—
699	370983.18	2335773.61	Картометрический метод	5.00	—
700	371133.74	2335875.16	Картометрический метод	5.00	—
701	371158.74	2335881.86	Картометрический метод	5.00	—
702	371183.74	2335875.16	Картометрический метод	5.00	—
703	371199.91	2335860.23	Картометрический метод	5.00	—
704	371338.72	2335953.43	Аналитический метод	0.10	—
705	371390.04	2335989.62	Картометрический метод	5.00	—
656	371451.56	2335787.58	Картометрический метод	5.00	—
Зона1(55)	—	—	—	—	—
706	373666.95	2333526.58	Картометрический метод	5.00	—
707	373693.57	2333664.86	Картометрический метод	5.00	—
708	373721.45	2333659.99	Картометрический метод	5.00	—
709	373743.30	2333779.29	Картометрический метод	5.00	—
710	373505.25	2333808.72	Картометрический метод	5.00	—
711	373503.76	2333801.68	Картометрический метод	5.00	—
712	373496.74	2333765.55	Картометрический метод	5.00	—
713	373480.76	2333768.69	Картометрический метод	5.00	—
714	373446.47	2333601.52	Аналитический метод	0.10	—
715	373437.64	2333561.88	Картометрический метод	5.00	—
716	373435.55	2333547.84	Аналитический метод	0.10	—
717	373434.25	2333540.94	Аналитический метод	0.10	—
718	373433.66	2333533.22	Аналитический метод	0.10	—
719	373443.70	2333532.10	Картометрический метод	5.00	—
720	373458.33	2333531.22	Картометрический метод	5.00	—
721	373490.53	2333529.30	Картометрический метод	5.00	—
722	373491.89	2333527.30	Аналитический метод	0.10	—
723	373491.30	2333521.29	Аналитический метод	0.10	—
724	373490.97	2333517.21	Картометрический метод	5.00	—
725	373492.96	2333515.56	Картометрический метод	5.00	—
726	373512.70	2333513.71	Аналитический метод	0.10	—
727	373607.73	2333504.80	Картометрический метод	5.00	—
728	373608.79	2333502.52	Аналитический метод	0.10	—
729	373608.23	2333494.01	Аналитический метод	0.10	—
730	373637.55	2333490.27	Картометрический метод	5.00	—
731	373645.76	2333529.83	Картометрический метод	5.00	—
706	373666.95	2333526.58	Картометрический метод	5.00	—
—	—	—	—	—	—
732	373591.64	2333581.45	Картометрический метод	5.00	—
733	373601.97	2333634.32	Аналитический метод	0.10	—
734	373530.33	2333647.10	Аналитический метод	0.10	—
735	373520.07	2333597.31	Картометрический метод	5.00	—
732	373591.64	2333581.45	Картометрический метод	5.00	—
Зона1(56)	—	—	—	—	—
736	371668.49	2335253.13	Картометрический метод	5.00	—
737	371584.90	2335533.31	Картометрический метод	5.00	—
738	371563.27	2335592.72	Картометрический метод	5.00	—
739	371505.53	2335766.24	Картометрический метод	5.00	—
740	371089.95	2335499.40	Картометрический метод	5.00	—
741	371209.67	2335240.91	Картометрический метод	5.00	—

742	371199.59	2335209.21	Картометрический метод	5.00	—
743	371286.78	2335158.29	Картометрический метод	5.00	—
744	371300.09	2335132.77	Картометрический метод	5.00	—
736	371668.49	2335253.13	Картометрический метод	5.00	—
—	—	—	—	—	—
745	371445.17	2335256.56	Аналитический метод	0.10	—
746	371438.11	2335277.51	Аналитический метод	0.10	—
747	371431.83	2335296.61	Аналитический метод	0.10	—
748	371410.64	2335358.63	Аналитический метод	0.10	—
749	371411.76	2335361.05	Аналитический метод	0.10	—
750	371410.73	2335364.00	Аналитический метод	0.10	—
751	371408.42	2335369.71	Аналитический метод	0.10	—
752	371405.70	2335375.29	Аналитический метод	0.10	—
753	371394.11	2335371.05	Аналитический метод	0.10	—
754	371390.68	2335369.82	Аналитический метод	0.10	—
755	371378.19	2335355.56	Аналитический метод	0.10	—
756	371379.00	2335353.44	Аналитический метод	0.10	—
757	371380.20	2335348.94	Аналитический метод	0.10	—
758	371356.71	2335341.00	Аналитический метод	0.10	—
759	371321.90	2335329.49	Аналитический метод	0.10	—
760	371337.45	2335288.03	Аналитический метод	0.10	—
761	371339.77	2335287.39	Аналитический метод	0.10	—
762	371354.84	2335241.68	Аналитический метод	0.10	—
763	371356.47	2335240.02	Аналитический метод	0.10	—
764	371357.70	2335237.12	Аналитический метод	0.10	—
765	371356.65	2335235.56	Аналитический метод	0.10	—
766	371358.25	2335230.84	Аналитический метод	0.10	—
767	371408.58	2335245.75	Аналитический метод	0.10	—
745	371445.17	2335256.56	Аналитический метод	0.10	—
Зона1(57)	—	—	—	—	—
768	371872.93	2335690.41	Картометрический метод	5.00	—
769	371784.51	2335966.94	Картометрический метод	5.00	—
770	371574.42	2335828.68	Картометрический метод	5.00	—
771	371507.43	2335786.36	Картометрический метод	5.00	—
772	371577.37	2335585.45	Картометрический метод	5.00	—
768	371872.93	2335690.41	Картометрический метод	5.00	—
—	—	—	—	—	—
773	371685.98	2335624.43	Картометрический метод	5.00	—
774	371661.81	2335695.92	Картометрический метод	5.00	—
775	371635.63	2335686.36	Картометрический метод	5.00	—
776	371640.64	2335666.65	Аналитический метод	0.10	—
777	371649.14	2335640.72	Аналитический метод	0.10	—
778	371657.66	2335614.74	Аналитический метод	0.10	—
773	371685.98	2335624.43	Картометрический метод	5.00	—

3. Сведения о характерных точках части (частей) границы объекта

Обозначение характерных точек части границы	Координаты, м		Метод определения координат характерной точки	Средняя квадратическая погрешность положения характерной точки (M _t), м	Описание обозначения точки на местности (при наличии)
	X	Y			
1	2	3	4	5	6
—	—	—	—	—	—

ГРАФИЧЕСКОЕ ОПИСАНИЕ

местоположения границ населенных пунктов, территориальных зон,
особо охраняемых природных территорий,
зон с особыми условиями использования территории

Ж-4 "Зона застройки многоэтажными жилыми домами (9 этажей и более)"
(наименование объекта, местоположение границ которого описано (далее - объект))

Раздел 1

Сведения об объекте		
№ п/п	Характеристики объекта	Описание характеристик
1	2	3
1	Местоположение объекта	Пензенская область, Кузнецк город, Кузнецк город
2	Площадь объекта +/- величина погрешности определения площади (Р+/- Дельта Р)	429708 кв.м ± 11471.62 кв.м
3	Иные характеристики объекта	—

Раздел 2

Сведения о местоположении границ объекта					
1. Система координат <u>МСК-58, зона 2</u>					
2. Сведения о характерных точках границ объекта					
Обозначение характерных точек границ	Координаты, м		Метод определения координат характерной точки	Средняя квадратическая погрешность положения характерной точки (M _i), м	Описание обозначения точки на местности (при наличии)
	X	Y			
1	2	3	4	5	6
Зона1(1)	—	—	—	—	—
1	373973.11	2332886.68	Картометрический метод	5.00	—
2	373978.43	2332902.41	Картометрический метод	5.00	—
3	373968.93	2333013.14	Картометрический метод	5.00	—
4	373706.60	2333243.28	Картометрический метод	5.00	—
5	373687.19	2333262.64	Аналитический метод	0.10	—
6	373674.61	2333270.24	Картометрический метод	5.00	—
7	373664.95	2333271.41	Картометрический метод	5.00	—
8	373658.94	2333267.23	Картометрический метод	5.00	—
9	373644.03	2333177.15	Картометрический метод	5.00	—
10	373649.44	2333171.91	Картометрический метод	5.00	—
11	373663.56	2333160.84	Картометрический метод	5.00	—
1	373973.11	2332886.68	Картометрический метод	5.00	—
Зона1(2)	—	—	—	—	—
12	373544.63	2336128.57	Картометрический метод	5.00	—
13	373357.53	2336381.33	Картометрический метод	5.00	—
14	373216.27	2336269.83	Картометрический метод	5.00	—
15	373382.81	2336050.12	Картометрический метод	5.00	—
16	373407.83	2336020.74	Картометрический метод	5.00	—
12	373544.63	2336128.57	Картометрический метод	5.00	—
Зона1(3)	—	—	—	—	—
17	374024.96	2333091.82	Картометрический метод	5.00	—
18	374038.18	2333145.38	Аналитический метод	0.10	—
19	374108.75	2333467.94	Картометрический метод	5.00	—
20	374075.73	2333474.88	Картометрический метод	5.00	—
21	374085.29	2333523.71	Картометрический метод	5.00	—
22	374119.37	2333516.48	Картометрический метод	5.00	—
23	374158.78	2333696.63	Аналитический метод	0.10	—

24	374189.49	2333837.28	Картометрический метод	5.00	—
25	374180.17	2333898.53	Картометрический метод	5.00	—
26	374162.54	2333919.07	Картометрический метод	5.00	—
27	374138.14	2333924.92	Картометрический метод	5.00	—
28	374116.30	2333927.60	Картометрический метод	5.00	—
29	374018.93	2333936.53	Аналитический метод	0.10	—
30	373903.11	2333953.83	Аналитический метод	0.10	—
31	373820.40	2333966.96	Аналитический метод	0.10	—
32	373794.44	2333971.38	Картометрический метод	5.00	—
33	373669.25	2333303.90	Картометрический метод	5.00	—
34	373676.60	2333285.62	Картометрический метод	5.00	—
35	373828.20	2333154.30	Аналитический метод	0.10	—
36	373977.60	2333031.11	Аналитический метод	0.10	—
37	374009.72	2333067.92	Аналитический метод	0.10	—
17	374024.96	2333091.82	Картометрический метод	5.00	—
—	—	—	—	—	—
38	373798.32	2333656.90	Аналитический метод	0.20	—
39	373818.17	2333778.83	Аналитический метод	0.20	—
40	373784.59	2333783.14	Картометрический метод	5.00	—
41	373762.25	2333663.26	Картометрический метод	5.00	—
38	373798.32	2333656.90	Аналитический метод	0.20	—
—	—	—	—	—	—
42	373882.69	2333180.41	Аналитический метод	0.10	—
43	373899.16	2333263.56	Картометрический метод	5.00	—
44	373900.38	2333269.48	Аналитический метод	0.10	—
45	373834.44	2333279.43	Аналитический метод	0.10	—
46	373775.76	2333288.29	Аналитический метод	0.10	—
47	373759.00	2333278.72	Аналитический метод	0.10	—
48	373860.87	2333198.12	Картометрический метод	5.00	—
42	373882.69	2333180.41	Аналитический метод	0.10	—
Зона1(4)	—	—	—	—	—
49	373262.70	2336725.68	Картометрический метод	5.00	—
50	373259.44	2336729.74	Аналитический метод	0.10	—
51	373230.22	2336765.46	Аналитический метод	0.10	—
52	373237.29	2336771.48	Аналитический метод	0.10	—
53	373250.44	2336754.59	Картометрический метод	5.00	—
54	373251.32	2336755.24	Аналитический метод	0.30	—
55	373262.31	2336763.26	Аналитический метод	0.30	—
56	373268.64	2336767.59	Картометрический метод	5.00	—
57	373156.42	2336908.30	Картометрический метод	5.00	—
58	373045.75	2336822.28	Картометрический метод	5.00	—
59	373173.07	2336654.09	Картометрический метод	5.00	—
49	373262.70	2336725.68	Картометрический метод	5.00	—
—	—	—	—	—	—
60	373183.77	2336811.28	Аналитический метод	0.10	—
61	373172.07	2336826.48	Аналитический метод	0.10	—
62	373167.46	2336832.36	Аналитический метод	0.10	—
63	373166.02	2336834.17	Аналитический метод	0.10	—
64	373161.75	2336839.47	Аналитический метод	0.10	—
65	373156.99	2336845.38	Аналитический метод	0.10	—
66	373151.24	2336852.60	Аналитический метод	0.10	—
67	373142.52	2336846.00	Аналитический метод	0.10	—
68	373142.69	2336845.82	Аналитический метод	0.10	—
69	373137.25	2336841.92	Аналитический метод	0.10	—
70	373132.26	2336838.40	Аналитический метод	0.10	—
71	373127.25	2336845.27	Аналитический метод	0.10	—
72	373124.70	2336843.37	Аналитический метод	0.10	—
73	373125.83	2336841.98	Аналитический метод	0.10	—
74	373122.82	2336839.54	Аналитический метод	0.10	—
75	373120.19	2336837.49	Аналитический метод	0.10	—
76	373119.36	2336838.48	Аналитический метод	0.10	—
77	373113.70	2336834.47	Аналитический метод	0.10	—
78	373113.31	2336834.82	Аналитический метод	0.10	—
79	373110.59	2336832.95	Аналитический метод	0.10	—
80	373110.69	2336832.83	Аналитический метод	0.10	—
81	373106.42	2336829.36	Аналитический метод	0.10	—
82	373105.90	2336830.21	Аналитический метод	0.10	—

83	373104.28	2336829.21	Аналитический метод	0.10	—
84	373099.13	2336826.03	Аналитический метод	0.10	—
85	373097.36	2336828.83	Аналитический метод	0.10	—
86	373094.99	2336831.62	Аналитический метод	0.10	—
87	373092.53	2336835.92	Аналитический метод	0.10	—
88	373082.70	2336848.86	Аналитический метод	0.10	—
89	373074.83	2336842.69	Аналитический метод	0.10	—
90	373127.33	2336775.66	Аналитический метод	0.10	—
91	373100.38	2336755.05	Аналитический метод	0.10	—
92	373104.02	2336750.28	Аналитический метод	0.10	—
60	373183.77	2336811.28	Аналитический метод	0.10	—

3. Сведения о характерных точках части (частей) границы объекта

Обозначение характерных точек части границы	Координаты, м		Метод определения координат характерной точки	Средняя квадратическая погрешность положения характерной точки (M _t), м	Описание обозначения точки на местности (при наличии)
	X	Y			
1	2	3	4	5	6
—	—	—	—	—	—

ГРАФИЧЕСКОЕ ОПИСАНИЕ

местоположения границ населенных пунктов, территориальных зон,
особо охраняемых природных территорий,
зон с особыми условиями использования территории

ОД "Общественно-деловые зоны"

(наименование объекта, местоположение границ которого описано (далее - объект))

Раздел 1

Сведения об объекте		
№ п/п	Характеристики объекта	Описание характеристик
1	2	3
1	Местоположение объекта	Пензенская область, Кузнецк город, Кузнецк город
2	Площадь объекта +/- величина погрешности определения площади (Р+/- Дельта Р)	3571659 кв.м ± 33072.96 кв.м
3	Иные характеристики объекта	—

Раздел 2

Сведения о местоположении границ объекта					
1. Система координат <u>МСК-58, зона 2</u>					
2. Сведения о характерных точках границ объекта					
Обозначение характерных точек границ	Координаты, м		Метод определения координат характерной точки	Средняя квадратическая погрешность положения характерной точки (M _t), м	Описание обозначения точки на местности (при наличии)
	X	Y			
1	2	3	4	5	6
Зона1(1)	—	—	—	—	—
1	374241.73	2333931.26	Аналитический метод	0.10	—
2	374263.81	2334038.31	Аналитический метод	0.10	—
3	374266.92	2334066.87	Аналитический метод	0.10	—
4	374216.00	2334077.04	Аналитический метод	0.10	—
5	374199.18	2334078.44	Аналитический метод	0.10	—
6	374054.11	2334088.13	Аналитический метод	0.10	—
7	374041.47	2334105.94	Аналитический метод	0.10	—
8	374029.25	2334121.24	Аналитический метод	0.10	—
9	374014.38	2334121.42	Аналитический метод	0.10	—
10	373997.88	2334097.67	Аналитический метод	0.10	—
11	373984.31	2334061.55	Аналитический метод	0.10	—
12	373876.27	2334054.64	Аналитический метод	0.10	—
13	373874.64	2334046.27	Аналитический метод	0.10	—
14	373864.17	2333987.20	Аналитический метод	0.10	—
15	373862.69	2333978.86	Аналитический метод	0.10	—
16	373861.70	2333975.32	Картометрический метод	5.00	—
17	374050.99	2333946.73	Картометрический метод	5.00	—
18	374238.29	2333927.27	Картометрический метод	5.00	—
19	374239.12	2333931.55	Картометрический метод	5.00	—
1	374241.73	2333931.26	Аналитический метод	0.10	—
Зона1(2)	—	—	—	—	—
20	373641.27	2333262.41	Картометрический метод	5.00	—
21	373670.53	2333402.69	Картометрический метод	5.00	—
22	373696.29	2333522.61	Картометрический метод	5.00	—
23	373666.95	2333526.58	Картометрический метод	5.00	—
24	373645.76	2333529.83	Картометрический метод	5.00	—

25	373637.55	2333490.27	Картометрический метод	5.00	—
26	373608.23	2333494.01	Аналитический метод	0.10	—
27	373608.79	2333502.52	Аналитический метод	0.10	—
28	373607.73	2333504.80	Аналитический метод	0.10	—
29	373512.70	2333513.71	Аналитический метод	0.10	—
30	373511.65	2333502.16	Аналитический метод	0.10	—
31	373474.90	2333505.26	Аналитический метод	0.10	—
32	373462.42	2333356.38	Аналитический метод	0.10	—
33	373468.40	2333355.87	Аналитический метод	0.10	—
34	373487.26	2333354.29	Аналитический метод	0.10	—
35	373498.72	2333353.32	Аналитический метод	0.10	—
36	373499.75	2333357.05	Аналитический метод	0.10	—
37	373498.83	2333346.66	Аналитический метод	0.10	—
38	373491.64	2333347.24	Аналитический метод	0.10	—
39	373484.70	2333282.76	Аналитический метод	0.10	—
40	373589.19	2333272.91	Аналитический метод	0.10	—
41	373589.83	2333278.14	Аналитический метод	0.10	—
42	373624.92	2333271.12	Аналитический метод	0.10	—
43	373636.37	2333265.02	Картометрический метод	5.00	—
20	373641.27	2333262.41	Картометрический метод	5.00	—
Зона1(3)	—	—	—	—	—
44	372575.15	2336289.71	Картометрический метод	5.00	—
45	372568.94	2336308.84	Аналитический метод	0.10	—
46	372538.84	2336392.28	Картометрический метод	5.00	—
47	372531.58	2336391.37	Картометрический метод	5.00	—
48	372530.42	2336367.09	Аналитический метод	0.10	—
49	372531.46	2336319.42	Аналитический метод	0.10	—
50	372537.83	2336275.13	Картометрический метод	5.00	—
44	372575.15	2336289.71	Картометрический метод	5.00	—
Зона1(4)	—	—	—	—	—
51	372520.55	2336274.38	Картометрический метод	5.00	—
52	372525.68	2336452.63	Картометрический метод	5.00	—
53	372470.32	2336435.84	Картометрический метод	5.00	—
54	372514.52	2336264.76	Картометрический метод	5.00	—
51	372520.55	2336274.38	Картометрический метод	5.00	—
Зона1(5)	—	—	—	—	—
55	372943.38	2336484.32	Аналитический метод	0.10	—
56	372981.86	2336513.88	Аналитический метод	0.10	—
57	372991.46	2336522.57	Аналитический метод	0.10	—
58	372982.00	2336536.05	Аналитический метод	0.10	—
59	372980.41	2336538.29	Аналитический метод	0.10	—
60	372954.08	2336575.77	Аналитический метод	0.10	—
61	372955.62	2336576.86	Аналитический метод	0.10	—
62	372900.36	2336652.27	Аналитический метод	0.10	—
63	372899.14	2336651.42	Аналитический метод	0.10	—
64	372884.15	2336640.40	Аналитический метод	0.10	—
65	372862.79	2336668.52	Аналитический метод	0.10	—
66	372862.18	2336669.32	Аналитический метод	0.10	—
67	372860.87	2336670.98	Аналитический метод	0.10	—
68	372790.24	2336615.15	Аналитический метод	0.10	—
69	372802.20	2336584.77	Аналитический метод	0.10	—
70	372849.25	2336516.71	Аналитический метод	0.10	—
71	372871.50	2336485.14	Аналитический метод	0.10	—
72	372878.10	2336475.72	Аналитический метод	0.10	—
73	372883.90	2336467.54	Аналитический метод	0.10	—
74	372886.59	2336464.66	Аналитический метод	0.10	—
75	372889.95	2336462.45	Аналитический метод	0.10	—
76	372893.60	2336460.88	Аналитический метод	0.10	—
77	372897.47	2336459.91	Аналитический метод	0.10	—
78	372901.42	2336459.31	Аналитический метод	0.10	—
79	372905.40	2336459.28	Аналитический метод	0.10	—
80	372911.30	2336460.58	Аналитический метод	0.10	—
81	372916.92	2336463.79	Аналитический метод	0.10	—
55	372943.38	2336484.32	Аналитический метод	0.10	—
Зона1(6)	—	—	—	—	—
82	372865.53	2336429.02	Аналитический метод	0.10	—
83	372880.24	2336439.26	Картометрический метод	5.00	—

84	372794.40	2336573.80	Аналитический метод	0.10	—
85	372778.61	2336605.60	Картометрический метод	5.00	—
86	372774.60	2336619.89	Картометрический метод	5.00	—
87	372777.31	2336628.21	Картометрический метод	5.00	—
88	372813.39	2336656.31	Картометрический метод	5.00	—
89	372790.54	2336685.10	Картометрический метод	5.00	—
90	372765.48	2336729.36	Аналитический метод	0.10	—
91	372761.51	2336730.85	Аналитический метод	0.10	—
92	372741.93	2336721.93	Аналитический метод	0.10	—
93	372738.92	2336734.07	Аналитический метод	0.10	—
94	372738.28	2336736.66	Аналитический метод	0.10	—
95	372730.76	2336736.42	Аналитический метод	0.10	—
96	372717.39	2336735.22	Аналитический метод	0.10	—
97	372719.61	2336716.47	Аналитический метод	0.10	—
98	372720.34	2336703.23	Аналитический метод	0.10	—
99	372712.57	2336702.84	Аналитический метод	0.10	—
100	372710.29	2336615.19	Картометрический метод	5.00	—
101	372712.15	2336501.33	Картометрический метод	5.00	—
102	372715.45	2336488.70	Аналитический метод	0.10	—
103	372710.82	2336487.62	Аналитический метод	0.10	—
104	372712.16	2336475.38	Аналитический метод	0.10	—
105	372720.07	2336416.03	Аналитический метод	0.10	—
106	372721.79	2336416.07	Аналитический метод	0.10	—
107	372728.52	2336375.23	Аналитический метод	0.10	—
108	372730.68	2336367.54	Аналитический метод	0.10	—
109	372758.80	2336377.54	Картометрический метод	5.00	—
110	372761.02	2336370.81	Картометрический метод	5.00	—
111	372814.57	2336393.42	Картометрический метод	5.00	—
82	372865.53	2336429.02	Аналитический метод	0.10	—
Зона1(7)	—	—	—	—	—
112	373346.25	2335970.94	Картометрический метод	5.00	—
113	373313.46	2336012.90	Аналитический метод	0.10	—
114	373303.72	2336025.49	Аналитический метод	0.10	—
115	373347.27	2336060.23	Аналитический метод	0.10	—
116	373206.05	2336252.16	Картометрический метод	5.00	—
117	372999.62	2336092.26	Картометрический метод	5.00	—
118	372989.20	2336104.97	Картометрический метод	5.00	—
119	373061.95	2336161.80	Аналитический метод	0.10	—
120	373196.13	2336265.18	Картометрический метод	5.00	—
121	373013.79	2336506.41	Картометрический метод	5.00	—
122	372776.73	2336322.48	Картометрический метод	5.00	—
123	372793.18	2336265.80	Аналитический метод	0.10	—
124	372795.53	2336266.55	Аналитический метод	0.10	—
125	372809.63	2336232.70	Аналитический метод	0.10	—
126	372823.35	2336201.71	Аналитический метод	0.10	—
127	372832.99	2336184.91	Аналитический метод	0.10	—
128	372848.77	2336160.35	Аналитический метод	0.10	—
129	372867.05	2336135.31	Аналитический метод	0.10	—
130	372872.93	2336126.58	Аналитический метод	0.10	—
131	372877.02	2336121.77	Аналитический метод	0.10	—
132	372896.45	2336090.22	Аналитический метод	0.10	—
133	372897.23	2336091.03	Аналитический метод	0.10	—
134	372903.96	2336080.71	Аналитический метод	0.10	—
135	372915.41	2336062.37	Аналитический метод	0.10	—
136	372922.68	2336067.93	Аналитический метод	0.10	—
137	372958.39	2335987.77	Картометрический метод	5.00	—
138	372968.54	2335970.05	Картометрический метод	5.00	—
139	372981.67	2335949.31	Картометрический метод	5.00	—
140	373087.53	2335820.93	Картометрический метод	5.00	—
141	373129.81	2335827.51	Картометрический метод	5.00	—
142	373140.57	2335813.17	Картометрический метод	5.00	—
143	373160.36	2335828.88	Картометрический метод	5.00	—
112	373346.25	2335970.94	Картометрический метод	5.00	—
Зона1(8)	—	—	—	—	—
144	373382.35	2336824.01	Картометрический метод	5.00	—
145	373431.12	2336867.88	Картометрический метод	5.00	—
146	373304.95	2337027.73	Картометрический метод	5.00	—

147	373201.25	2336944.45	Картометрический метод	5.00	—
148	373189.12	2336934.33	Картометрический метод	5.00	—
149	373182.55	2336912.39	Картометрический метод	5.00	—
150	373184.67	2336904.89	Картометрический метод	5.00	—
151	373299.28	2336757.07	Картометрический метод	5.00	—
144	373382.35	2336824.01	Картометрический метод	5.00	—
Зона1(9)	—	—	—	—	—
152	373263.17	2337037.11	Аналитический метод	0.10	—
153	373265.78	2337039.20	Аналитический метод	0.10	—
154	373268.13	2337041.07	Аналитический метод	0.10	—
155	373314.44	2337077.96	Аналитический метод	0.10	—
156	373095.93	2337358.99	Картометрический метод	5.00	—
157	373107.90	2337368.54	Картометрический метод	5.00	—
158	373088.94	2337391.73	Картометрический метод	5.00	—
159	373077.01	2337382.53	Картометрический метод	5.00	—
160	373084.20	2337374.08	Аналитический метод	0.10	—
161	373011.58	2337317.68	Аналитический метод	0.10	—
162	372933.06	2337255.66	Аналитический метод	0.10	—
163	372925.88	2337264.18	Картометрический метод	5.00	—
164	372917.07	2337257.89	Картометрический метод	5.00	—
165	372930.95	2337239.67	Картометрический метод	5.00	—
166	373147.69	2336958.48	Аналитический метод	0.10	—
167	373197.09	2336996.39	Аналитический метод	0.10	—
168	373199.97	2336991.39	Аналитический метод	0.10	—
169	373234.31	2337017.90	Аналитический метод	0.10	—
170	373256.91	2337034.56	Аналитический метод	0.10	—
171	373261.94	2337038.62	Аналитический метод	0.10	—
152	373263.17	2337037.11	Аналитический метод	0.10	—
Зона1(10)	—	—	—	—	—
172	373009.38	2337076.09	Аналитический метод	0.10	—
173	373018.94	2337082.99	Аналитический метод	0.10	—
174	373023.12	2337086.70	Картометрический метод	5.00	—
175	372991.22	2337128.82	Картометрический метод	5.00	—
176	372986.67	2337125.16	Аналитический метод	0.10	—
177	372967.90	2337109.97	Аналитический метод	0.10	—
178	372965.98	2337108.41	Аналитический метод	0.10	—
179	372960.60	2337103.49	Аналитический метод	0.10	—
180	372978.59	2337082.48	Аналитический метод	0.10	—
181	372986.72	2337073.92	Аналитический метод	0.10	—
182	372995.95	2337066.40	Аналитический метод	0.10	—
172	373009.38	2337076.09	Аналитический метод	0.10	—
Зона1(11)	—	—	—	—	—
183	372955.93	2336986.82	Аналитический метод	0.10	—
184	372959.08	2336989.18	Аналитический метод	0.10	—
185	372961.74	2336992.37	Аналитический метод	0.10	—
186	372968.16	2336997.33	Аналитический метод	0.10	—
187	372945.61	2337024.40	Аналитический метод	0.10	—
188	372935.34	2337036.75	Аналитический метод	0.10	—
189	372922.22	2337052.10	Аналитический метод	0.10	—
190	372908.32	2337040.70	Аналитический метод	0.10	—
191	372897.17	2337031.68	Аналитический метод	0.10	—
192	372890.41	2337026.21	Аналитический метод	0.10	—
193	372882.41	2337019.76	Картометрический метод	5.00	—
194	372928.35	2336965.43	Картометрический метод	5.00	—
195	372935.61	2336970.52	Аналитический метод	0.10	—
196	372947.40	2336979.98	Аналитический метод	0.10	—
183	372955.93	2336986.82	Аналитический метод	0.10	—
Зона1(12)	—	—	—	—	—
197	372964.14	2337154.70	Аналитический метод	0.10	—
198	372969.49	2337158.69	Аналитический метод	0.10	—
199	372906.06	2337245.36	Аналитический метод	0.10	—
200	372899.56	2337240.32	Аналитический метод	0.10	—
201	372899.93	2337239.83	Аналитический метод	0.10	—
202	372908.06	2337228.73	Аналитический метод	0.10	—
203	372886.19	2337212.81	Аналитический метод	0.10	—
204	372890.95	2337206.67	Аналитический метод	0.10	—
205	372882.87	2337200.78	Аналитический метод	0.10	—

206	372900.40	2337178.32	Аналитический метод	0.10	—
207	372915.31	2337160.05	Аналитический метод	0.10	—
208	372932.12	2337172.28	Аналитический метод	0.10	—
209	372952.06	2337145.90	Аналитический метод	0.10	—
197	372964.14	2337154.70	Аналитический метод	0.10	—
Зона1(13)	—	—	—	—	—
210	373685.03	2337064.60	Картометрический метод	5.00	—
211	373553.07	2337225.67	Картометрический метод	5.00	—
212	373361.32	2337072.50	Аналитический метод	0.10	—
213	373362.64	2337070.83	Аналитический метод	0.10	—
214	373372.91	2337057.88	Аналитический метод	0.10	—
215	373377.94	2337052.06	Аналитический метод	0.10	—
216	373391.07	2337062.29	Аналитический метод	0.10	—
217	373403.50	2337071.78	Аналитический метод	0.10	—
218	373411.19	2337077.83	Аналитический метод	0.10	—
219	373415.55	2337078.14	Аналитический метод	0.10	—
220	373421.94	2337083.11	Аналитический метод	0.10	—
221	373430.62	2337072.32	Аналитический метод	0.10	—
222	373457.33	2337093.68	Аналитический метод	0.10	—
223	373462.13	2337087.12	Аналитический метод	0.10	—
224	373472.59	2337073.03	Аналитический метод	0.10	—
225	373483.26	2337080.81	Аналитический метод	0.10	—
226	373487.94	2337074.73	Аналитический метод	0.10	—
227	373404.63	2337018.12	Аналитический метод	0.10	—
228	373452.26	2336957.19	Аналитический метод	0.10	—
229	373495.71	2336990.40	Аналитический метод	0.10	—
230	373516.71	2336962.83	Аналитический метод	0.10	—
231	373507.82	2336954.31	Аналитический метод	0.10	—
232	373506.00	2336956.38	Аналитический метод	0.10	—
233	373486.66	2336939.64	Аналитический метод	0.10	—
234	373471.64	2336926.86	Картометрический метод	5.00	—
235	373487.48	2336908.21	Картометрический метод	5.00	—
210	373685.03	2337064.60	Картометрический метод	5.00	—
Зона1(14)	—	—	—	—	—
236	372888.33	2337256.02	Картометрический метод	5.00	—
237	372890.80	2337258.50	Картометрический метод	5.00	—
238	372867.87	2337304.34	Картометрический метод	5.00	—
239	372873.45	2337436.93	Картометрический метод	5.00	—
240	372723.53	2337440.02	Картометрический метод	5.00	—
241	372710.52	2337251.68	Картометрический метод	5.00	—
242	372717.33	2337236.81	Картометрический метод	5.00	—
243	372768.75	2337162.48	Картометрический метод	5.00	—
236	372888.33	2337256.02	Картометрический метод	5.00	—
Зона1(15)	—	—	—	—	—
244	372728.43	2337786.33	Картометрический метод	5.00	—
245	372740.16	2337993.30	Картометрический метод	5.00	—
246	372733.42	2337996.19	Картометрический метод	5.00	—
247	372678.99	2337996.48	Картометрический метод	5.00	—
248	372637.13	2337992.71	Картометрический метод	5.00	—
249	372626.07	2337987.43	Картометрический метод	5.00	—
250	372622.75	2337927.27	Картометрический метод	5.00	—
251	372617.88	2337927.30	Картометрический метод	5.00	—
252	372618.41	2337974.06	Картометрический метод	5.00	—
253	372626.74	2338010.49	Аналитический метод	0.10	—
254	372628.17	2338022.86	Картометрический метод	5.00	—
255	372568.12	2338021.32	Картометрический метод	5.00	—
256	372568.14	2338019.37	Аналитический метод	0.10	—
257	372569.85	2338014.46	Аналитический метод	0.10	—
258	372569.71	2338013.21	Аналитический метод	0.10	—
259	372569.66	2338011.59	Аналитический метод	0.10	—
260	372569.59	2338008.59	Аналитический метод	0.10	—
261	372567.79	2338008.64	Аналитический метод	0.10	—
262	372567.71	2338005.45	Аналитический метод	0.10	—
263	372563.92	2338005.55	Аналитический метод	0.10	—
264	372557.41	2337998.57	Аналитический метод	0.10	—
265	372543.82	2337990.48	Аналитический метод	0.10	—
266	372524.48	2337984.28	Картометрический метод	5.00	—

267	372524.03	2337797.65	Картометрический метод	5.00	—
244	372728.43	2337786.33	Картометрический метод	5.00	—
Зона1(16)	—	—	—	—	—
268	372504.94	2337725.48	Картометрический метод	5.00	—
269	372505.31	2337840.38	Картометрический метод	5.00	—
270	372506.64	2337933.60	Картометрический метод	5.00	—
271	372372.70	2337895.59	Картометрический метод	5.00	—
272	372402.02	2337811.47	Аналитический метод	0.10	—
273	372398.23	2337806.63	Аналитический метод	0.10	—
274	372371.63	2337772.60	Аналитический метод	0.10	—
275	372381.71	2337757.13	Аналитический метод	0.10	—
276	372387.75	2337764.07	Аналитический метод	0.10	—
277	372394.90	2337773.19	Аналитический метод	0.10	—
278	372406.14	2337779.53	Аналитический метод	0.10	—
279	372409.26	2337776.17	Аналитический метод	0.10	—
280	372411.12	2337773.88	Аналитический метод	0.10	—
281	372411.74	2337772.31	Аналитический метод	0.10	—
282	372412.77	2337769.66	Аналитический метод	0.10	—
283	372415.26	2337770.43	Аналитический метод	0.10	—
284	372415.60	2337769.26	Аналитический метод	0.10	—
285	372416.20	2337767.14	Аналитический метод	0.10	—
286	372422.02	2337767.26	Картометрический метод	5.00	—
287	372440.22	2337707.95	Картометрический метод	5.00	—
268	372504.94	2337725.48	Картометрический метод	5.00	—
Зона1(17)	—	—	—	—	—
288	374089.51	2339187.64	Картометрический метод	5.00	—
289	374112.80	2339370.91	Аналитический метод	0.10	—
290	374117.16	2339429.30	Аналитический метод	0.10	—
291	374118.68	2339449.72	Картометрический метод	5.00	—
292	373969.16	2339462.03	Картометрический метод	5.00	—
293	373953.62	2339452.24	Картометрический метод	5.00	—
294	373950.68	2339423.02	Картометрический метод	5.00	—
295	373929.32	2339219.68	Картометрический метод	5.00	—
296	373948.00	2339205.71	Картометрический метод	5.00	—
297	373970.60	2339193.80	Картометрический метод	5.00	—
288	374089.51	2339187.64	Картометрический метод	5.00	—
Зона1(18)	—	—	—	—	—
298	372005.08	2340836.48	Картометрический метод	5.00	—
299	372004.41	2340843.14	Аналитический метод	0.20	—
300	371983.96	2340937.34	Аналитический метод	0.20	—
301	371979.79	2340994.44	Аналитический метод	0.20	—
302	372000.42	2341068.44	Аналитический метод	0.20	—
303	372067.14	2341210.96	Аналитический метод	0.20	—
304	372080.58	2341366.76	Аналитический метод	0.20	—
305	372035.45	2341367.73	Аналитический метод	0.20	—
306	372034.93	2341373.07	Аналитический метод	0.20	—
307	372034.45	2341377.90	Аналитический метод	0.20	—
308	372033.85	2341384.06	Аналитический метод	0.20	—
309	372074.09	2341391.42	Аналитический метод	0.20	—
310	372065.19	2341395.90	Картометрический метод	5.00	—
311	372051.49	2341393.79	Картометрический метод	5.00	—
312	372022.47	2341398.08	Картометрический метод	5.00	—
313	371986.31	2341410.92	Картометрический метод	5.00	—
314	371967.76	2341415.68	Картометрический метод	5.00	—
315	371958.72	2341422.34	Картометрический метод	5.00	—
316	371950.63	2341426.14	Картометрический метод	5.00	—
317	371945.40	2341429.95	Картометрический метод	5.00	—
318	371938.26	2341428.52	Картометрический метод	5.00	—
319	371926.85	2341434.71	Картометрический метод	5.00	—
320	371908.77	2341447.08	Картометрический метод	5.00	—
321	371886.89	2341462.30	Картометрический метод	5.00	—
322	371866.91	2341472.76	Картометрический метод	5.00	—
323	371818.86	2341485.13	Картометрический метод	5.00	—
324	371791.26	2341501.31	Картометрический метод	5.00	—
325	371758.44	2341536.99	Картометрический метод	5.00	—
326	371747.54	2341559.96	Картометрический метод	5.00	—
327	371971.01	2340839.25	Картометрический метод	5.00	—

328	371978.61	2340816.92	Картометрический метод	5.00	—
298	372005.08	2340836.48	Картометрический метод	5.00	—
Зона1(19)	—	—	—	—	—
329	372155.15	2340529.13	Картометрический метод	5.00	—
330	372160.71	2340535.88	Картометрический метод	5.00	—
331	372111.94	2340587.47	Картометрический метод	5.00	—
332	372065.92	2340649.30	Картометрический метод	5.00	—
333	372035.10	2340699.22	Картометрический метод	5.00	—
334	372010.38	2340780.45	Картометрический метод	5.00	—
335	372008.94	2340829.53	Картометрический метод	5.00	—
336	371981.04	2340809.79	Картометрический метод	5.00	—
337	372009.80	2340725.25	Картометрический метод	5.00	—
338	371990.40	2340718.65	Картометрический метод	5.00	—
339	372037.69	2340591.66	Картометрический метод	5.00	—
340	372068.53	2340505.02	Картометрический метод	5.00	—
341	372082.38	2340509.92	Картометрический метод	5.00	—
342	372137.27	2340534.58	Картометрический метод	5.00	—
343	372145.21	2340532.18	Картометрический метод	5.00	—
329	372155.15	2340529.13	Картометрический метод	5.00	—
Зона1(20)	—	—	—	—	—
344	372069.39	2340887.96	Картометрический метод	5.00	—
345	372067.65	2340897.11	Картометрический метод	5.00	—
346	372065.41	2340928.44	Картометрический метод	5.00	—
347	372076.60	2340995.58	Картометрический метод	5.00	—
348	372079.10	2341001.71	Картометрический метод	5.00	—
349	372061.53	2341065.81	Картометрический метод	5.00	—
350	372171.47	2341385.33	Аналитический метод	0.20	—
351	372122.53	2341370.33	Аналитический метод	0.20	—
352	372122.48	2341274.70	Картометрический метод	5.00	—
353	372106.42	2341202.61	Картометрический метод	5.00	—
354	372099.38	2341179.61	Картометрический метод	5.00	—
355	372058.23	2341104.98	Картометрический метод	5.00	—
356	372020.34	2340988.31	Картометрический метод	5.00	—
357	372041.19	2340864.74	Картометрический метод	5.00	—
358	372059.38	2340875.42	Картометрический метод	5.00	—
344	372069.39	2340887.96	Картометрический метод	5.00	—
Зона1(21)	—	—	—	—	—
359	371924.66	2341589.72	Картометрический метод	5.00	—
360	371921.07	2341598.70	Картометрический метод	5.00	—
361	371923.03	2341620.61	Картометрический метод	5.00	—
362	371868.08	2341618.51	Картометрический метод	5.00	—
363	371858.38	2341618.32	Картометрический метод	5.00	—
364	371858.34	2341617.86	Картометрический метод	5.00	—
365	371858.82	2341609.30	Картометрический метод	5.00	—
366	371860.72	2341597.41	Картометрический метод	5.00	—
367	371864.05	2341588.37	Картометрический метод	5.00	—
368	371874.04	2341586.94	Картометрический метод	5.00	—
369	371893.55	2341583.13	Картометрический метод	5.00	—
370	371912.10	2341584.08	Картометрический метод	5.00	—
359	371924.66	2341589.72	Картометрический метод	5.00	—
Зона1(22)	—	—	—	—	—
371	372123.37	2341554.89	Картометрический метод	5.00	—
372	372108.81	2341606.25	Картометрический метод	5.00	—
373	372069.89	2341611.00	Картометрический метод	5.00	—
374	372063.73	2341608.47	Картометрический метод	5.00	—
375	372078.13	2341604.07	Картометрический метод	5.00	—
376	372094.30	2341590.27	Картометрический метод	5.00	—
377	372108.57	2341569.34	Картометрический метод	5.00	—
378	372119.04	2341556.02	Картометрический метод	5.00	—
371	372123.37	2341554.89	Картометрический метод	5.00	—
Зона1(23)	—	—	—	—	—
379	372167.43	2341399.59	Аналитический метод	0.20	—
380	372161.24	2341421.37	Картометрический метод	5.00	—
381	372160.43	2341419.01	Картометрический метод	5.00	—
382	372159.00	2341417.10	Картометрический метод	5.00	—
383	372149.01	2341410.44	Картометрический метод	5.00	—
384	372127.55	2341397.67	Картометрический метод	5.00	—

379	372167.43	2341399.59	Аналитический метод	0.20	—
Зона1(24)	—	—	—	—	—
385	371647.60	2338652.80	Картометрический метод	5.00	—
386	371639.97	2338678.40	Аналитический метод	0.10	—
387	371632.83	2338702.36	Аналитический метод	0.10	—
388	371622.30	2338734.44	Аналитический метод	0.10	—
389	371606.50	2338795.05	Аналитический метод	0.10	—
390	371583.83	2338872.44	Аналитический метод	0.10	—
391	371550.51	2339002.36	Картометрический метод	5.00	—
392	371555.17	2339034.21	Картометрический метод	5.00	—
393	371568.98	2339075.47	Аналитический метод	0.10	—
394	371595.11	2339115.12	Аналитический метод	0.10	—
395	371626.63	2339151.51	Картометрический метод	5.00	—
396	371586.21	2339150.16	Аналитический метод	0.10	—
397	371496.88	2339130.97	Аналитический метод	0.10	—
398	371388.94	2339106.00	Аналитический метод	0.10	—
399	371342.05	2339093.08	Аналитический метод	0.10	—
400	371277.08	2339065.28	Картометрический метод	5.00	—
401	371193.20	2339022.56	Картометрический метод	5.00	—
402	371120.18	2338989.15	Картометрический метод	5.00	—
403	371105.41	2338979.83	Картометрический метод	5.00	—
404	371101.54	2338970.52	Картометрический метод	5.00	—
405	371102.31	2338960.42	Картометрический метод	5.00	—
406	371216.49	2338885.84	Картометрический метод	5.00	—
385	371647.60	2338652.80	Картометрический метод	5.00	—
Зона1(25)	—	—	—	—	—
407	371514.27	2337164.02	Картометрический метод	5.00	—
408	371516.43	2337212.38	Картометрический метод	5.00	—
409	371508.92	2337258.00	Картометрический метод	5.00	—
410	371483.19	2337391.61	Картометрический метод	5.00	—
411	371467.18	2337388.61	Картометрический метод	5.00	—
412	371461.70	2337392.93	Картометрический метод	5.00	—
413	371458.39	2337396.87	Аналитический метод	0.10	—
414	371456.13	2337410.40	Аналитический метод	0.10	—
415	371455.68	2337413.20	Аналитический метод	0.10	—
416	371455.46	2337414.63	Аналитический метод	0.10	—
417	371444.10	2337413.29	Аналитический метод	0.10	—
418	371436.31	2337413.29	Аналитический метод	0.10	—
419	371425.02	2337411.56	Аналитический метод	0.10	—
420	371421.04	2337410.97	Аналитический метод	0.10	—
421	371403.68	2337407.74	Аналитический метод	0.10	—
422	371401.03	2337409.60	Аналитический метод	0.10	—
423	371399.93	2337410.00	Аналитический метод	0.10	—
424	371379.17	2337407.89	Аналитический метод	0.10	—
425	371357.82	2337405.63	Аналитический метод	0.10	—
426	371337.30	2337403.80	Аналитический метод	0.10	—
427	371331.70	2337403.51	Аналитический метод	0.10	—
428	371332.82	2337395.30	Аналитический метод	0.10	—
429	371325.34	2337394.28	Аналитический метод	0.10	—
430	371326.06	2337390.03	Аналитический метод	0.10	—
431	371325.34	2337386.76	Аналитический метод	0.10	—
432	371317.81	2337384.89	Аналитический метод	0.10	—
433	371309.95	2337382.94	Аналитический метод	0.10	—
434	371301.73	2337381.03	Аналитический метод	0.10	—
435	371277.35	2337375.96	Аналитический метод	0.10	—
436	371271.98	2337374.61	Аналитический метод	0.10	—
437	371270.47	2337379.00	Картометрический метод	5.00	—
438	371195.72	2337362.19	Картометрический метод	5.00	—
439	371195.91	2337360.42	Аналитический метод	0.10	—
440	371196.64	2337353.79	Аналитический метод	0.10	—
441	371197.06	2337346.94	Аналитический метод	0.10	—
442	371200.29	2337346.91	Аналитический метод	0.10	—
443	371201.84	2337335.08	Аналитический метод	0.10	—
444	371204.45	2337309.43	Аналитический метод	0.10	—
445	371208.59	2337310.07	Аналитический метод	0.10	—
446	371234.23	2337288.14	Аналитический метод	0.10	—
447	371237.32	2337278.36	Аналитический метод	0.10	—

448	371240.81	2337269.79	Аналитический метод	0.10	—
449	371244.56	2337241.65	Аналитический метод	0.10	—
450	371236.11	2337209.67	Аналитический метод	0.10	—
451	371239.11	2337194.25	Аналитический метод	0.10	—
452	371226.59	2337190.62	Аналитический метод	0.10	—
453	371227.82	2337164.69	Аналитический метод	0.10	—
454	371232.94	2337165.29	Аналитический метод	0.10	—
455	371252.02	2337166.74	Аналитический метод	0.10	—
456	371250.60	2337172.55	Аналитический метод	0.10	—
457	371256.38	2337174.73	Аналитический метод	0.10	—
458	371260.21	2337176.19	Аналитический метод	0.10	—
459	371260.64	2337172.26	Аналитический метод	0.10	—
460	371260.84	2337168.92	Аналитический метод	0.10	—
461	371260.03	2337167.41	Аналитический метод	0.10	—
462	371272.72	2337167.50	Аналитический метод	0.10	—
463	371290.75	2337169.71	Аналитический метод	0.10	—
464	371291.71	2337171.09	Аналитический метод	0.10	—
465	371292.89	2337171.36	Аналитический метод	0.10	—
466	371294.05	2337171.26	Аналитический метод	0.10	—
467	371296.97	2337171.60	Аналитический метод	0.10	—
468	371310.16	2337172.42	Аналитический метод	0.10	—
469	371315.20	2337174.09	Аналитический метод	0.10	—
470	371316.43	2337172.93	Аналитический метод	0.10	—
471	371332.99	2337175.85	Аналитический метод	0.10	—
472	371340.34	2337177.14	Аналитический метод	0.10	—
473	371342.85	2337177.39	Аналитический метод	0.10	—
474	371368.61	2337179.95	Аналитический метод	0.10	—
475	371369.96	2337180.21	Аналитический метод	0.10	—
476	371387.79	2337183.72	Аналитический метод	0.10	—
477	371401.62	2337186.85	Аналитический метод	0.10	—
478	371415.32	2337189.30	Аналитический метод	0.10	—
479	371415.32	2337189.91	Аналитический метод	0.10	—
480	371423.38	2337191.10	Аналитический метод	0.10	—
481	371423.88	2337188.93	Аналитический метод	0.10	—
482	371458.22	2337194.13	Аналитический метод	0.10	—
483	371464.38	2337195.08	Аналитический метод	0.10	—
484	371476.32	2337197.02	Аналитический метод	0.10	—
485	371477.21	2337190.27	Аналитический метод	0.10	—
486	371485.66	2337192.05	Аналитический метод	0.10	—
487	371498.95	2337194.11	Картометрический метод	5.00	—
488	371498.24	2337198.85	Аналитический метод	0.10	—
489	371503.76	2337200.29	Аналитический метод	0.10	—
490	371504.80	2337195.19	Картометрический метод	5.00	—
491	371506.23	2337189.20	Аналитический метод	0.10	—
492	371510.17	2337162.71	Картометрический метод	5.00	—
407	371514.27	2337164.02	Картометрический метод	5.00	—
Зона1(26)	—	—	—	—	—
493	371941.11	2336435.88	Аналитический метод	0.10	—
494	371902.56	2336629.60	Картометрический метод	5.00	—
495	371886.78	2336627.05	Картометрический метод	5.00	—
496	371829.66	2336613.02	Аналитический метод	0.10	—
497	371831.21	2336606.82	Аналитический метод	0.10	—
498	371827.42	2336605.74	Аналитический метод	0.10	—
499	371824.36	2336604.87	Аналитический метод	0.10	—
500	371816.43	2336602.88	Аналитический метод	0.10	—
501	371816.07	2336604.23	Аналитический метод	0.10	—
502	371812.52	2336603.24	Аналитический метод	0.10	—
503	371808.88	2336602.22	Аналитический метод	0.10	—
504	371808.85	2336602.45	Аналитический метод	0.10	—
505	371804.70	2336601.28	Аналитический метод	0.10	—
506	371804.57	2336601.75	Аналитический метод	0.10	—
507	371800.72	2336600.67	Аналитический метод	0.10	—
508	371800.44	2336600.60	Аналитический метод	0.10	—
509	371800.92	2336598.92	Аналитический метод	0.10	—
510	371734.73	2336579.93	Аналитический метод	0.10	—
511	371729.08	2336578.40	Аналитический метод	0.10	—
512	371716.79	2336575.07	Аналитический метод	0.10	—

513	371714.94	2336581.10	Аналитический метод	0.10	—
514	371710.71	2336580.08	Аналитический метод	0.10	—
515	371704.74	2336601.14	Аналитический метод	0.10	—
516	371707.99	2336603.85	Аналитический метод	0.10	—
517	371705.51	2336611.61	Аналитический метод	0.10	—
518	371704.09	2336616.26	Аналитический метод	0.10	—
519	371701.46	2336615.51	Аналитический метод	0.10	—
520	371699.83	2336617.05	Аналитический метод	0.10	—
521	371695.45	2336632.27	Аналитический метод	0.10	—
522	371692.11	2336644.27	Аналитический метод	0.10	—
523	371686.50	2336663.96	Аналитический метод	0.10	—
524	371677.84	2336692.66	Аналитический метод	0.10	—
525	371666.40	2336719.63	Картометрический метод	5.00	—
526	371659.09	2336741.45	Аналитический метод	0.10	—
527	371656.94	2336748.51	Аналитический метод	0.10	—
528	371644.03	2336788.67	Картометрический метод	5.00	—
529	371545.22	2336723.99	Картометрический метод	5.00	—
530	371615.70	2336507.34	Картометрический метод	5.00	—
531	371666.90	2336383.99	Картометрический метод	5.00	—
532	371684.06	2336391.36	Картометрический метод	5.00	—
533	371685.60	2336387.67	Картометрический метод	5.00	—
534	371698.98	2336393.26	Картометрический метод	5.00	—
535	371697.44	2336396.95	Картометрический метод	5.00	—
536	371711.83	2336402.97	Картометрический метод	5.00	—
537	371709.93	2336409.09	Аналитический метод	0.10	—
538	371719.17	2336412.61	Аналитический метод	0.10	—
539	371716.98	2336418.01	Аналитический метод	0.10	—
540	371745.73	2336429.48	Аналитический метод	0.10	—
541	371750.95	2336414.31	Аналитический метод	0.10	—
542	371755.81	2336415.68	Аналитический метод	0.10	—
543	371764.81	2336418.21	Аналитический метод	0.10	—
544	371767.46	2336418.95	Аналитический метод	0.10	—
545	371770.07	2336409.68	Аналитический метод	0.10	—
546	371773.37	2336397.96	Аналитический метод	0.10	—
547	371776.34	2336387.36	Аналитический метод	0.10	—
548	371783.90	2336389.49	Аналитический метод	0.10	—
549	371785.05	2336390.26	Аналитический метод	0.10	—
550	371786.17	2336391.01	Аналитический метод	0.10	—
551	371788.43	2336392.51	Картометрический метод	5.00	—
552	371810.06	2336398.50	Картометрический метод	5.00	—
553	371819.44	2336401.18	Аналитический метод	0.10	—
554	371841.93	2336407.59	Аналитический метод	0.10	—
555	371856.48	2336411.74	Аналитический метод	0.10	—
556	371870.83	2336415.83	Аналитический метод	0.10	—
557	371871.87	2336416.13	Аналитический метод	0.10	—
558	371871.74	2336416.55	Аналитический метод	0.10	—
559	371890.37	2336421.41	Аналитический метод	0.10	—
560	371911.18	2336427.34	Аналитический метод	0.10	—
493	371941.11	2336435.88	Аналитический метод	0.10	—
Зона1(27)	—	—	—	—	—
561	371901.12	2336637.18	Картометрический метод	5.00	—
562	371893.61	2336681.61	Картометрический метод	5.00	—
563	371852.33	2336670.05	Картометрический метод	5.00	—
564	371850.09	2336676.86	Картометрический метод	5.00	—
565	371812.65	2336666.36	Аналитический метод	0.30	—
566	371827.32	2336617.64	Картометрический метод	5.00	—
561	371901.12	2336637.18	Картометрический метод	5.00	—
Зона1(28)	—	—	—	—	—
567	371451.56	2335787.58	Картометрический метод	5.00	—
568	371390.04	2335989.62	Картометрический метод	5.00	—
569	371338.72	2335953.43	Аналитический метод	0.10	—
570	371199.91	2335860.23	Аналитический метод	0.10	—
571	371158.74	2335831.86	Аналитический метод	0.10	—
572	371226.19	2335733.99	Аналитический метод	0.10	—
573	371241.88	2335711.23	Аналитический метод	0.10	—
574	371274.35	2335666.37	Аналитический метод	0.10	—
567	371451.56	2335787.58	Картометрический метод	5.00	—

Зона1(29)	–	–	–	–	–
575	370841.32	2335750.15	Картометрический метод	5.00	–
576	370891.52	2335951.66	Картометрический метод	5.00	–
577	370787.02	2335926.99	Картометрический метод	5.00	–
578	370827.28	2335748.90	Картометрический метод	5.00	–
575	370841.32	2335750.15	Картометрический метод	5.00	–
Зона1(30)	–	–	–	–	–
579	371078.73	2335186.79	Аналитический метод	0.10	–
580	371080.53	2335187.38	Картометрический метод	5.00	–
581	371027.30	2335289.89	Картометрический метод	5.00	–
582	371010.06	2335348.91	Аналитический метод	0.10	–
583	371018.45	2335353.15	Аналитический метод	0.10	–
584	371016.71	2335356.34	Аналитический метод	0.10	–
585	371016.29	2335356.10	Аналитический метод	0.10	–
586	371013.54	2335361.05	Аналитический метод	0.10	–
587	371010.79	2335365.99	Аналитический метод	0.10	–
588	371007.73	2335371.50	Аналитический метод	0.10	–
589	371004.65	2335377.03	Аналитический метод	0.10	–
590	371010.35	2335380.19	Аналитический метод	0.10	–
591	370985.23	2335425.81	Картометрический метод	5.00	–
592	370958.49	2335409.44	Картометрический метод	5.00	–
593	370970.44	2335371.73	Аналитический метод	0.10	–
594	370989.21	2335313.85	Картометрический метод	5.00	–
595	371027.44	2335169.23	Картометрический метод	5.00	–
596	371042.16	2335173.89	Аналитический метод	0.10	–
579	371078.73	2335186.79	Аналитический метод	0.10	–
Зона1(31)	–	–	–	–	–
597	370932.53	2335276.04	Аналитический метод	0.10	–
598	370981.79	2335308.79	Аналитический метод	0.10	–
599	370949.18	2335402.86	Картометрический метод	5.00	–
600	370854.41	2335336.57	Картометрический метод	5.00	–
601	370883.40	2335243.80	Картометрический метод	5.00	–
602	370890.08	2335247.81	Аналитический метод	0.10	–
597	370932.53	2335276.04	Аналитический метод	0.10	–
Зона1(32)	–	–	–	–	–
603	370693.98	2334997.90	Картометрический метод	5.00	–
604	370682.60	2335023.18	Картометрический метод	5.00	–
605	370871.28	2335117.39	Картометрический метод	5.00	–
606	370869.62	2335121.09	Аналитический метод	0.10	–
607	370849.59	2335156.25	Аналитический метод	0.10	–
608	370836.77	2335177.70	Аналитический метод	0.10	–
609	370829.89	2335189.22	Аналитический метод	0.10	–
610	370872.01	2335218.25	Аналитический метод	0.10	–
611	370874.90	2335219.90	Картометрический метод	5.00	–
612	370841.20	2335328.14	Картометрический метод	5.00	–
613	370420.00	2335065.49	Картометрический метод	5.00	–
614	370418.18	2335063.67	Картометрический метод	5.00	–
615	370343.03	2335012.73	Картометрический метод	5.00	–
616	370350.72	2335001.99	Аналитический метод	0.10	–
617	370380.89	2334924.89	Аналитический метод	0.10	–
618	370392.59	2334876.02	Аналитический метод	0.10	–
619	370394.12	2334869.66	Аналитический метод	0.10	–
620	370394.32	2334868.77	Аналитический метод	0.10	–
621	370393.77	2334868.55	Аналитический метод	0.10	–
622	370397.99	2334850.65	Аналитический метод	0.10	–
623	370398.28	2334850.71	Аналитический метод	0.10	–
624	370401.18	2334838.25	Аналитический метод	0.10	–
625	370402.96	2334830.25	Картометрический метод	5.00	–
626	370410.14	2334832.06	Картометрический метод	5.00	–
627	370527.97	2334861.38	Картометрический метод	5.00	–
628	370613.79	2334881.46	Картометрический метод	5.00	–
629	370589.45	2334942.56	Картометрический метод	5.00	–
630	370586.09	2334945.93	Картометрический метод	5.00	–
631	370640.22	2334972.83	Картометрический метод	5.00	–
603	370693.98	2334997.90	Картометрический метод	5.00	–
Зона1(33)	–	–	–	–	–
632	369676.53	2337717.42	Картометрический метод	5.00	–

633	370251.76	2338468.07	Картометрический метод	5.00	—
634	370366.52	2338707.48	Картометрический метод	5.00	—
635	370378.86	2338731.82	Картометрический метод	5.00	—
636	370257.10	2338770.50	Картометрический метод	5.00	—
637	370156.65	2338722.06	Картометрический метод	5.00	—
638	369918.53	2338723.49	Картометрический метод	5.00	—
639	369862.16	2338682.24	Картометрический метод	5.00	—
640	369822.22	2338692.11	Картометрический метод	5.00	—
641	369720.28	2338709.34	Картометрический метод	5.00	—
642	369650.60	2338493.71	Картометрический метод	5.00	—
643	369526.32	2338079.33	Картометрический метод	5.00	—
644	369439.29	2337766.67	Картометрический метод	5.00	—
645	369338.65	2337393.12	Картометрический метод	5.00	—
646	369335.47	2337366.62	Картометрический метод	5.00	—
647	369428.73	2337368.93	Картометрический метод	5.00	—
648	369479.41	2337370.45	Картометрический метод	5.00	—
649	369517.49	2337459.60	Картометрический метод	5.00	—
650	369594.63	2337606.87	Картометрический метод	5.00	—
632	369676.53	2337717.42	Картометрический метод	5.00	—
Зона1(34)	—	—	—	—	—
651	369770.80	2339165.24	Картометрический метод	5.00	—
652	369860.94	2339370.80	Картометрический метод	5.00	—
653	369863.15	2339375.74	Картометрический метод	5.00	—
654	369982.04	2339605.34	Картометрический метод	5.00	—
655	369941.81	2339625.63	Картометрический метод	5.00	—
656	369893.48	2339606.14	Картометрический метод	5.00	—
657	369852.99	2339574.67	Картометрический метод	5.00	—
658	369775.23	2339430.62	Картометрический метод	5.00	—
659	369773.44	2339229.70	Картометрический метод	5.00	—
651	369770.80	2339165.24	Картометрический метод	5.00	—
Зона1(35)	—	—	—	—	—
660	369800.19	2339767.26	Аналитический метод	1.50	—
661	369799.16	2339799.14	Аналитический метод	0.10	—
662	369807.02	2339876.94	Аналитический метод	0.10	—
663	369827.28	2340218.34	Аналитический метод	0.10	—
664	369827.50	2340307.98	Аналитический метод	0.10	—
665	369829.21	2340364.62	Картометрический метод	5.00	—
666	369861.68	2340360.83	Картометрический метод	5.00	—
667	369868.59	2340374.48	Аналитический метод	0.30	—
668	369875.31	2340494.64	Аналитический метод	0.10	—
669	369876.94	2340523.69	Аналитический метод	0.10	—
670	369889.54	2340522.91	Аналитический метод	0.10	—
671	369918.97	2340748.31	Аналитический метод	0.10	—
672	369907.10	2340748.91	Аналитический метод	0.10	—
673	369904.95	2340749.03	Аналитический метод	0.10	—
674	369904.76	2340745.84	Аналитический метод	0.10	—
675	369870.81	2340748.08	Аналитический метод	0.10	—
676	369870.93	2340748.64	Аналитический метод	0.10	—
677	369878.78	2340786.57	Аналитический метод	0.10	—
678	369878.25	2340822.41	Аналитический метод	0.10	—
679	369885.30	2340865.51	Аналитический метод	0.10	—
680	369887.70	2340909.87	Аналитический метод	0.10	—
681	369889.69	2340909.83	Аналитический метод	0.10	—
682	369890.35	2340909.82	Аналитический метод	0.10	—
683	369891.95	2340909.78	Аналитический метод	0.10	—
684	369907.56	2340909.46	Аналитический метод	0.10	—
685	369907.82	2340917.02	Аналитический метод	0.10	—
686	369908.39	2340934.19	Аналитический метод	0.10	—
687	369925.13	2340933.45	Картометрический метод	5.00	—
688	369924.14	2340927.42	Картометрический метод	5.00	—
689	369927.60	2340923.42	Картометрический метод	5.00	—
690	369939.88	2340924.58	Картометрический метод	5.00	—
691	369953.17	2340922.18	Картометрический метод	5.00	—
692	369953.75	2340925.88	Картометрический метод	5.00	—
693	369966.07	2340927.05	Картометрический метод	5.00	—
694	369988.65	2340929.14	Картометрический метод	5.00	—
695	369988.69	2340962.69	Картометрический метод	5.00	—

696	369988.70	2340966.69	Картометрический метод	5.00	—
697	369988.71	2340970.22	Аналитический метод	1.50	—
698	369940.00	2340971.60	Аналитический метод	1.50	—
699	369934.50	2340967.45	Аналитический метод	1.50	—
700	369931.48	2340966.92	Аналитический метод	1.50	—
701	369927.69	2340967.03	Аналитический метод	1.50	—
702	369870.89	2340968.53	Аналитический метод	1.50	—
703	369869.99	2340944.73	Аналитический метод	1.50	—
704	369835.44	2340945.58	Аналитический метод	1.50	—
705	369835.67	2340951.50	Аналитический метод	1.00	—
706	369842.66	2340951.59	Аналитический метод	1.00	—
707	369844.64	2340987.39	Аналитический метод	1.00	—
708	369846.77	2340988.96	Аналитический метод	1.00	—
709	369859.84	2340988.78	Аналитический метод	1.00	—
710	369859.80	2340985.38	Аналитический метод	1.00	—
711	369863.49	2340985.32	Аналитический метод	1.00	—
712	369863.54	2340988.72	Аналитический метод	1.00	—
713	369862.54	2340988.74	Аналитический метод	1.00	—
714	369868.76	2341002.02	Аналитический метод	1.00	—
715	369873.24	2341177.13	Аналитический метод	1.00	—
716	369896.48	2341176.54	Аналитический метод	1.00	—
717	369898.50	2341255.48	Аналитический метод	1.00	—
718	369847.47	2341257.51	Аналитический метод	1.50	—
719	369844.69	2341257.62	Аналитический метод	1.50	—
720	369841.85	2341260.75	Картометрический метод	5.00	—
721	369810.33	2341004.68	Картометрический метод	5.00	—
722	369789.92	2340789.43	Картометрический метод	5.00	—
723	369792.07	2340302.35	Картометрический метод	5.00	—
724	369784.55	2339878.66	Картометрический метод	5.00	—
725	369785.98	2339816.70	Картометрический метод	5.00	—
726	369784.17	2339751.56	Картометрический метод	5.00	—
727	369783.99	2339741.24	Картометрический метод	5.00	—
728	369794.69	2339735.37	Картометрический метод	5.00	—
729	369796.20	2339761.29	Аналитический метод	1.50	—
730	369798.95	2339766.75	Аналитический метод	1.50	—
660	369800.19	2339767.26	Аналитический метод	1.50	—
Зона1(36)	—	—	—	—	—
731	373023.32	2334275.71	Картометрический метод	5.00	—
732	373069.37	2334546.01	Картометрический метод	5.00	—
733	373045.69	2334582.28	Картометрический метод	5.00	—
734	372995.10	2334638.42	Картометрический метод	5.00	—
735	372783.51	2334573.85	Картометрический метод	5.00	—
736	372808.14	2334493.71	Аналитический метод	0.10	—
737	372796.59	2334490.79	Аналитический метод	0.10	—
738	372792.85	2334461.79	Аналитический метод	0.10	—
739	372848.64	2334334.45	Аналитический метод	0.10	—
731	373023.32	2334275.71	Картометрический метод	5.00	—
Зона1(37)	—	—	—	—	—
740	372061.79	2334417.43	Картометрический метод	5.00	—
741	372061.41	2334418.63	Аналитический метод	0.30	—
742	372044.84	2334470.52	Аналитический метод	0.10	—
743	372036.70	2334496.01	Аналитический метод	0.30	—
744	372034.47	2334502.91	Аналитический метод	0.30	—
745	372031.40	2334512.35	Аналитический метод	0.10	—
746	371957.73	2334488.76	Аналитический метод	0.10	—
747	371966.43	2334461.23	Аналитический метод	0.10	—
748	371985.12	2334402.07	Аналитический метод	0.30	—
749	371987.67	2334393.98	Картометрический метод	5.00	—
740	372061.79	2334417.43	Картометрический метод	5.00	—
Зона1(38)	—	—	—	—	—
750	372209.25	2336378.50	Картометрический метод	5.00	—
751	372076.01	2336860.02	Картометрический метод	5.00	—
752	371912.60	2336810.75	Картометрический метод	5.00	—
753	371906.26	2336700.26	Картометрический метод	5.00	—
754	371909.79	2336665.07	Картометрический метод	5.00	—
755	371954.37	2336401.34	Аналитический метод	0.10	—
756	371971.27	2336317.28	Аналитический метод	0.10	—

757	371975.68	2336293.57	Картометрический метод	5.00	—
758	371980.45	2336294.60	Аналитический метод	0.10	—
759	372040.74	2336314.85	Аналитический метод	0.10	—
760	372045.08	2336316.18	Картометрический метод	5.00	—
761	372041.57	2336327.65	Картометрический метод	5.00	—
762	372100.20	2336343.96	Картометрический метод	5.00	—
750	372209.25	2336378.50	Картометрический метод	5.00	—
Зона1(39)	—	—	—	—	—
763	371603.65	2337991.93	Картометрический метод	5.00	—
764	371557.85	2338153.58	Картометрический метод	5.00	—
765	371330.94	2338087.06	Картометрический метод	5.00	—
766	371370.64	2337927.74	Картометрический метод	5.00	—
763	371603.65	2337991.93	Картометрический метод	5.00	—
Зона1(40)	—	—	—	—	—
767	372705.31	2337557.41	Картометрический метод	5.00	—
768	372716.94	2337658.79	Картометрический метод	5.00	—
769	372727.47	2337779.59	Картометрический метод	5.00	—
770	372528.07	2337789.13	Картометрический метод	5.00	—
771	372528.75	2337759.51	Картометрический метод	5.00	—
772	372530.48	2337666.45	Картометрический метод	5.00	—
773	372531.48	2337666.38	Аналитический метод	0.10	—
774	372543.24	2337666.79	Аналитический метод	0.10	—
775	372551.07	2337666.87	Аналитический метод	0.10	—
776	372557.04	2337667.13	Аналитический метод	0.10	—
777	372567.30	2337668.04	Аналитический метод	0.10	—
778	372573.35	2337668.74	Аналитический метод	0.10	—
779	372581.63	2337669.01	Аналитический метод	0.10	—
780	372613.94	2337667.55	Аналитический метод	0.10	—
781	372627.33	2337669.21	Аналитический метод	0.10	—
782	372612.17	2337650.83	Аналитический метод	0.10	—
783	372611.95	2337647.95	Аналитический метод	0.10	—
784	372610.21	2337624.26	Аналитический метод	0.10	—
785	372609.18	2337608.86	Аналитический метод	0.10	—
786	372608.83	2337603.67	Аналитический метод	0.10	—
787	372607.94	2337591.38	Аналитический метод	0.10	—
788	372607.07	2337579.26	Аналитический метод	0.10	—
789	372606.32	2337568.90	Аналитический метод	0.10	—
790	372612.55	2337568.43	Аналитический метод	0.10	—
791	372616.95	2337565.62	Аналитический метод	0.10	—
792	372623.37	2337565.02	Аналитический метод	0.10	—
793	372624.03	2337564.95	Аналитический метод	0.10	—
794	372691.20	2337557.98	Аналитический метод	0.10	—
795	372691.27	2337558.73	Аналитический метод	0.10	—
796	372704.31	2337557.50	Аналитический метод	0.10	—
767	372705.31	2337557.41	Картометрический метод	5.00	—
Зона1(41)	—	—	—	—	—
797	373354.47	2337760.02	Картометрический метод	5.00	—
798	373367.51	2337882.94	Картометрический метод	5.00	—
799	373218.49	2337908.77	Аналитический метод	0.10	—
800	373165.70	2337912.06	Аналитический метод	0.10	—
801	373122.25	2337912.72	Картометрический метод	5.00	—
802	373114.83	2337773.67	Картометрический метод	5.00	—
797	373354.47	2337760.02	Картометрический метод	5.00	—
Зона1(42)	—	—	—	—	—
803	373247.61	2338238.72	Картометрический метод	5.00	—
804	373252.40	2338244.94	Аналитический метод	0.10	—
805	373252.97	2338256.00	Аналитический метод	0.10	—
806	373252.03	2338256.00	Аналитический метод	0.10	—
807	373246.26	2338255.99	Аналитический метод	0.10	—
808	373246.25	2338263.34	Аналитический метод	0.10	—
809	373244.40	2338263.71	Аналитический метод	0.10	—
810	373241.71	2338264.23	Аналитический метод	0.10	—
811	373185.43	2338268.88	Аналитический метод	0.10	—
812	373185.30	2338267.24	Аналитический метод	0.10	—
813	373184.52	2338257.94	Аналитический метод	0.10	—
814	373183.04	2338238.63	Аналитический метод	0.10	—
815	373182.33	2338231.54	Аналитический метод	0.10	—

816	373213.20	2338229.29	Аналитический метод	0.10	—
817	373236.34	2338232.83	Картометрический метод	5.00	—
803	373247.61	2338238.72	Картометрический метод	5.00	—
Зона1(43)	—	—	—	—	—
818	373619.28	2338616.90	Картометрический метод	5.00	—
819	373619.07	2338618.10	Картометрический метод	5.00	—
820	373627.70	2338725.52	Картометрический метод	5.00	—
821	373622.94	2338726.19	Аналитический метод	0.10	—
822	373462.31	2338738.89	Аналитический метод	0.10	—
823	373457.44	2338739.49	Картометрический метод	5.00	—
824	373448.40	2338624.06	Картометрический метод	5.00	—
818	373619.28	2338616.90	Картометрический метод	5.00	—
Зона1(44)	—	—	—	—	—
825	373787.15	2335804.51	Картометрический метод	5.00	—
826	373679.57	2335945.87	Картометрический метод	5.00	—
827	373671.58	2335961.69	Картометрический метод	5.00	—
828	373557.74	2336111.77	Картометрический метод	5.00	—
829	373418.34	2336005.95	Картометрический метод	5.00	—
830	373536.39	2335852.51	Картометрический метод	5.00	—
831	373547.61	2335837.32	Картометрический метод	5.00	—
832	373544.45	2335834.71	Картометрический метод	5.00	—
833	373651.47	2335704.14	Картометрический метод	5.00	—
825	373787.15	2335804.51	Картометрический метод	5.00	—
Зона1(45)	—	—	—	—	—
834	373811.66	2335588.08	Картометрический метод	5.00	—
835	373809.52	2335591.08	Картометрический метод	5.00	—
836	373808.04	2335593.51	Картометрический метод	5.00	—
837	373809.51	2335594.81	Аналитический метод	0.10	—
838	373807.54	2335597.48	Аналитический метод	0.10	—
839	373804.28	2335601.94	Аналитический метод	0.10	—
840	373807.03	2335603.98	Аналитический метод	0.10	—
841	373809.38	2335605.74	Аналитический метод	0.10	—
842	373814.48	2335609.53	Аналитический метод	0.10	—
843	373816.87	2335620.01	Картометрический метод	5.00	—
844	373830.79	2335630.01	Картометрический метод	5.00	—
845	373846.86	2335642.67	Картометрический метод	5.00	—
846	373838.94	2335658.61	Картометрический метод	5.00	—
847	373829.09	2335673.43	Картометрический метод	5.00	—
848	373821.12	2335684.45	Картометрический метод	5.00	—
849	373813.51	2335692.45	Картометрический метод	5.00	—
850	373807.62	2335701.63	Аналитический метод	0.10	—
851	373802.63	2335708.53	Аналитический метод	0.10	—
852	373785.09	2335731.50	Картометрический метод	5.00	—
853	373781.47	2335736.29	Картометрический метод	5.00	—
854	373777.11	2335733.34	Аналитический метод	0.10	—
855	373773.29	2335730.60	Аналитический метод	0.10	—
856	373766.73	2335724.75	Аналитический метод	0.10	—
857	373764.31	2335722.76	Аналитический метод	0.10	—
858	373764.72	2335722.28	Аналитический метод	0.10	—
859	373753.82	2335712.81	Аналитический метод	0.10	—
860	373746.96	2335704.81	Картометрический метод	5.00	—
861	373730.62	2335724.85	Картометрический метод	5.00	—
862	373726.70	2335729.76	Картометрический метод	5.00	—
863	373725.86	2335731.39	Картометрический метод	5.00	—
864	373725.37	2335732.11	Картометрический метод	5.00	—
865	373716.03	2335724.98	Картометрический метод	5.00	—
866	373716.63	2335724.22	Картометрический метод	5.00	—
867	373736.62	2335698.88	Картометрический метод	5.00	—
868	373726.18	2335688.82	Аналитический метод	0.10	—
869	373718.49	2335681.95	Аналитический метод	0.10	—
870	373715.53	2335679.29	Аналитический метод	0.10	—
871	373714.58	2335678.65	Аналитический метод	0.10	—
872	373716.90	2335678.42	Аналитический метод	0.10	—
873	373725.57	2335666.61	Аналитический метод	0.10	—
874	373728.08	2335662.64	Аналитический метод	0.10	—
875	373735.18	2335654.18	Картометрический метод	5.00	—
876	373742.53	2335643.10	Картометрический метод	5.00	—

877	373749.96	2335633.24	Картометрический метод	5.00	—
878	373758.60	2335621.49	Аналитический метод	0.10	—
879	373765.77	2335611.64	Аналитический метод	0.10	—
880	373769.40	2335608.67	Аналитический метод	0.10	—
881	373771.78	2335606.71	Аналитический метод	0.10	—
882	373773.43	2335604.51	Аналитический метод	0.10	—
883	373792.76	2335578.71	Картометрический метод	5.00	—
884	373794.95	2335575.55	Картометрический метод	5.00	—
834	373811.66	2335588.08	Картометрический метод	5.00	—
Зона1(46)	—	—	—	—	—
885	373442.69	2338752.57	Картометрический метод	5.00	—
886	373460.84	2339009.83	Картометрический метод	5.00	—
887	373469.96	2339108.49	Картометрический метод	5.00	—
888	373296.36	2339123.41	Картометрический метод	5.00	—
889	373209.28	2339127.92	Картометрический метод	5.00	—
890	373200.96	2339021.25	Картометрический метод	5.00	—
891	373190.59	2338886.15	Картометрический метод	5.00	—
892	373205.39	2338884.53	Картометрический метод	5.00	—
893	373195.42	2338780.48	Картометрический метод	5.00	—
894	373194.50	2338770.23	Картометрический метод	5.00	—
885	373442.69	2338752.57	Картометрический метод	5.00	—
Зона1(47)	—	—	—	—	—
895	373129.67	2335544.94	Картометрический метод	5.00	—
896	373158.25	2335567.42	Аналитический метод	0.10	—
897	373151.09	2335576.13	Аналитический метод	0.10	—
898	373152.19	2335583.51	Аналитический метод	0.10	—
899	373158.53	2335591.27	Аналитический метод	0.10	—
900	373148.84	2335603.07	Аналитический метод	0.10	—
901	373153.13	2335623.61	Аналитический метод	0.10	—
902	373152.75	2335626.79	Аналитический метод	0.10	—
903	373142.72	2335639.39	Аналитический метод	0.10	—
904	373127.07	2335659.87	Аналитический метод	0.10	—
905	373122.17	2335666.43	Аналитический метод	0.10	—
906	373117.84	2335672.03	Аналитический метод	0.10	—
907	373114.27	2335676.49	Аналитический метод	0.10	—
908	373110.12	2335681.67	Аналитический метод	0.10	—
909	373103.85	2335689.51	Аналитический метод	0.10	—
910	373098.25	2335696.52	Аналитический метод	0.10	—
911	373091.49	2335705.46	Аналитический метод	0.10	—
912	373088.80	2335703.60	Аналитический метод	0.10	—
913	373089.94	2335701.52	Аналитический метод	0.10	—
914	373076.21	2335692.11	Аналитический метод	0.10	—
915	373075.99	2335692.32	Аналитический метод	0.10	—
916	373074.69	2335693.58	Аналитический метод	0.10	—
917	373064.87	2335686.62	Аналитический метод	0.10	—
918	373055.29	2335679.83	Аналитический метод	0.10	—
919	373036.63	2335666.60	Аналитический метод	0.10	—
920	373035.28	2335665.65	Аналитический метод	0.10	—
921	373015.63	2335651.74	Аналитический метод	0.10	—
922	373013.70	2335641.03	Аналитический метод	0.10	—
923	373005.68	2335635.76	Аналитический метод	0.10	—
924	373004.91	2335628.36	Аналитический метод	0.10	—
925	373005.71	2335628.97	Аналитический метод	0.10	—
926	373020.35	2335609.77	Аналитический метод	0.10	—
927	373023.53	2335612.18	Аналитический метод	0.10	—
928	373036.59	2335595.07	Аналитический метод	0.10	—
929	373037.39	2335595.67	Аналитический метод	0.10	—
930	373059.12	2335567.18	Аналитический метод	0.10	—
931	373050.08	2335560.28	Аналитический метод	0.10	—
932	373087.14	2335513.26	Аналитический метод	0.10	—
933	373098.63	2335522.07	Аналитический метод	0.10	—
934	373113.09	2335533.17	Аналитический метод	0.10	—
895	373129.67	2335544.94	Картометрический метод	5.00	—
Зона1(48)	—	—	—	—	—
935	373144.54	2336926.74	Картометрический метод	5.00	—
936	373139.85	2336932.92	Картометрический метод	5.00	—
937	373127.18	2336949.61	Картометрический метод	5.00	—

938	373126.11	2336948.81	Аналитический метод	0.30	—
939	373122.05	2336945.84	Аналитический метод	0.10	—
940	373119.47	2336949.38	Аналитический метод	0.10	—
941	373116.80	2336947.17	Аналитический метод	0.10	—
942	373118.13	2336945.54	Аналитический метод	0.10	—
943	373135.64	2336924.04	Аналитический метод	0.10	—
944	373138.24	2336926.10	Аналитический метод	0.10	—
945	373140.05	2336923.82	Аналитический метод	0.10	—
946	373140.33	2336923.40	Картометрический метод	5.00	—
935	373144.54	2336926.74	Картометрический метод	5.00	—
Зона1(49)	—	—	—	—	—
947	371361.82	2336083.70	Картометрический метод	5.00	—
948	371378.31	2336087.26	Картометрический метод	5.00	—
949	371304.90	2336330.27	Картометрический метод	5.00	—
950	371252.21	2336504.42	Картометрический метод	5.00	—
951	371216.98	2336620.86	Картометрический метод	5.00	—
952	371209.00	2336648.61	Картометрический метод	5.00	—
953	371191.35	2336708.00	Картометрический метод	5.00	—
954	371175.75	2336757.09	Аналитический метод	0.10	—
955	370986.31	2335989.34	Аналитический метод	0.10	—
947	371361.82	2336083.70	Картометрический метод	5.00	—
Зона1(50)	—	—	—	—	—
956	370153.31	2334612.81	Аналитический метод	1.50	—
957	370147.87	2334632.57	Аналитический метод	1.50	—
958	370135.75	2334629.23	Аналитический метод	1.50	—
959	370141.20	2334609.47	Аналитический метод	1.50	—
956	370153.31	2334612.81	Аналитический метод	1.50	—
Зона1(51)	—	—	—	—	—
960	370077.49	2334695.34	Аналитический метод	0.30	—
961	370076.23	2334702.54	Аналитический метод	0.30	—
962	370070.94	2334701.58	Аналитический метод	0.30	—
963	370066.69	2334700.81	Аналитический метод	0.30	—
964	370068.11	2334693.64	Аналитический метод	0.30	—
965	370072.58	2334694.45	Аналитический метод	0.30	—
960	370077.49	2334695.34	Аналитический метод	0.30	—
Зона1(52)	—	—	—	—	—
966	370512.09	2334067.84	Картометрический метод	5.00	—
967	370703.55	2334219.95	Картометрический метод	5.00	—
968	370699.94	2334228.41	Картометрический метод	5.00	—
969	370435.66	2334816.78	Картометрический метод	5.00	—
970	370399.21	2334813.14	Картометрический метод	5.00	—
971	370378.48	2334903.14	Аналитический метод	0.10	—
972	370375.57	2334920.87	Аналитический метод	0.10	—
973	370342.72	2334995.39	Картометрический метод	5.00	—
974	370334.51	2335006.32	Картометрический метод	5.00	—
975	370050.70	2334815.01	Картометрический метод	5.00	—
976	370049.18	2334814.02	Картометрический метод	5.00	—
977	370050.18	2334806.94	Картометрический метод	5.00	—
978	370056.14	2334760.94	Картометрический метод	5.00	—
979	370056.97	2334762.45	Картометрический метод	5.00	—
980	370063.16	2334753.04	Аналитический метод	0.10	—
981	370083.69	2334743.82	Аналитический метод	0.10	—
982	370088.46	2334745.52	Аналитический метод	0.10	—
983	370081.28	2334769.65	Картометрический метод	5.00	—
984	370067.04	2334808.72	Картометрический метод	5.00	—
985	370075.43	2334814.11	Аналитический метод	0.20	—
986	370102.62	2334767.90	Аналитический метод	0.20	—
987	370109.90	2334771.96	Аналитический метод	0.20	—
988	370111.85	2334768.46	Аналитический метод	0.20	—
989	370104.57	2334764.40	Аналитический метод	0.20	—
990	370124.87	2334729.60	Картометрический метод	5.00	—
991	370116.39	2334724.77	Аналитический метод	0.10	—
992	370121.55	2334709.20	Аналитический метод	0.10	—
993	370119.18	2334704.49	Аналитический метод	0.10	—
994	370140.81	2334638.82	Аналитический метод	0.10	—
995	370150.90	2334641.10	Аналитический метод	0.10	—
996	370160.65	2334634.99	Аналитический метод	0.10	—

997	370168.50	2334593.97	Аналитический метод	0.10	—
998	370218.06	2334605.22	Аналитический метод	0.10	—
999	370221.61	2334589.63	Аналитический метод	0.10	—
1000	370228.20	2334591.18	Аналитический метод	0.10	—
1001	370233.40	2334567.84	Аналитический метод	0.10	—
1002	370241.62	2334569.84	Аналитический метод	0.10	—
1003	370263.85	2334575.83	Аналитический метод	0.10	—
1004	370264.85	2334556.91	Аналитический метод	0.10	—
1005	370242.29	2334549.41	Аналитический метод	0.10	—
1006	370246.17	2334537.58	Аналитический метод	0.10	—
1007	370236.92	2334534.57	Аналитический метод	0.10	—
1008	370234.09	2334541.61	Аналитический метод	0.10	—
1009	370226.54	2334538.58	Аналитический метод	0.10	—
1010	370229.17	2334532.06	Аналитический метод	0.10	—
1011	370227.91	2334531.64	Аналитический метод	0.10	—
1012	370230.40	2334523.72	Аналитический метод	0.10	—
1013	370234.68	2334512.30	Аналитический метод	0.10	—
1014	370272.00	2334524.85	Аналитический метод	0.10	—
1015	370275.81	2334509.98	Аналитический метод	0.10	—
1016	370279.33	2334496.25	Аналитический метод	0.10	—
1017	370312.03	2334513.35	Аналитический метод	0.10	—
1018	370327.04	2334453.98	Аналитический метод	0.10	—
1019	370434.01	2334481.16	Аналитический метод	0.10	—
1020	370444.37	2334476.69	Картометрический метод	5.00	—
1021	370439.37	2334355.58	Картометрический метод	5.00	—
1022	370349.15	2334369.33	Аналитический метод	0.10	—
1023	370182.20	2334394.79	Аналитический метод	0.10	—
1024	370156.80	2334398.66	Аналитический метод	0.10	—
1025	370153.01	2334415.50	Аналитический метод	0.10	—
1026	370198.61	2334426.78	Аналитический метод	0.10	—
1027	370191.10	2334456.02	Аналитический метод	0.10	—
1028	370162.87	2334450.07	Аналитический метод	0.10	—
1029	370161.68	2334455.77	Аналитический метод	0.10	—
1030	370190.98	2334461.95	Аналитический метод	0.10	—
1031	370184.53	2334494.81	Аналитический метод	0.10	—
1032	370178.99	2334522.98	Аналитический метод	0.10	—
1033	370149.43	2334516.51	Аналитический метод	0.10	—
1034	370145.72	2334533.71	Аналитический метод	0.10	—
1035	370137.17	2334573.53	Аналитический метод	0.10	—
1036	370136.26	2334578.19	Аналитический метод	0.10	—
1037	370134.71	2334585.53	Аналитический метод	0.10	—
1038	370130.84	2334604.64	Аналитический метод	0.10	—
1039	370124.15	2334636.00	Аналитический метод	0.10	—
1040	370087.82	2334628.34	Аналитический метод	0.10	—
1041	370077.28	2334626.11	Картометрический метод	5.00	—
1042	370083.43	2334594.65	Картометрический метод	5.00	—
1043	370093.27	2334596.60	Аналитический метод	0.10	—
1044	370099.71	2334564.90	Аналитический метод	0.10	—
1045	370102.30	2334565.51	Аналитический метод	0.10	—
1046	370118.84	2334493.77	Аналитический метод	0.10	—
1047	370128.37	2334444.26	Аналитический метод	0.50	—
1048	370139.04	2334397.07	Аналитический метод	0.50	—
1049	370135.81	2334396.57	Аналитический метод	0.30	—
1050	370131.87	2334395.83	Аналитический метод	0.30	—
1051	370133.74	2334385.99	Аналитический метод	0.30	—
1052	370156.97	2334276.71	Картометрический метод	5.00	—
1053	370157.19	2334275.63	Картометрический метод	5.00	—
1054	370152.67	2334274.71	Аналитический метод	0.10	—
1055	370159.88	2334235.75	Аналитический метод	0.10	—
1056	370165.16	2334236.81	Аналитический метод	0.10	—
1057	370204.29	2334046.24	Картометрический метод	5.00	—
1058	370220.09	2333989.06	Картометрический метод	5.00	—
1059	370345.07	2334008.55	Картометрический метод	5.00	—
966	370512.09	2334067.84	Картометрический метод	5.00	—
Зона1(53)	—	—	—	—	—
1060	370638.13	2335243.42	Картометрический метод	5.00	—
1061	370562.06	2335357.85	Картометрический метод	5.00	—

1062	370520.42	2335330.17	Картометрический метод	5.00	—
1063	370442.39	2335277.41	Аналитический метод	0.10	—
1064	370275.49	2335167.21	Аналитический метод	0.10	—
1065	370196.57	2335115.31	Картометрический метод	5.00	—
1066	370071.05	2335731.32	Картометрический метод	5.00	—
1067	370069.34	2335754.77	Картометрический метод	5.00	—
1068	370044.86	2335874.53	Картометрический метод	5.00	—
1069	369982.23	2336177.19	Картометрический метод	5.00	—
1070	369932.59	2336381.94	Картометрический метод	5.00	—
1071	369886.64	2336510.21	Картометрический метод	5.00	—
1072	369818.41	2336652.42	Картометрический метод	5.00	—
1073	369689.32	2336822.04	Картометрический метод	5.00	—
1074	369591.42	2336622.01	Картометрический метод	5.00	—
1075	369644.51	2336553.62	Картометрический метод	5.00	—
1076	369703.25	2336430.42	Картометрический метод	5.00	—
1077	369741.93	2336321.55	Картометрический метод	5.00	—
1078	369791.35	2336117.40	Картометрический метод	5.00	—
1079	369873.37	2335714.84	Картометрический метод	5.00	—
1080	369876.40	2335699.23	Картометрический метод	5.00	—
1081	369880.49	2335678.04	Картометрический метод	5.00	—
1082	369949.10	2335323.36	Картометрический метод	5.00	—
1083	369949.65	2335320.52	Картометрический метод	5.00	—
1084	369969.45	2335227.87	Аналитический метод	0.20	—
1085	370016.81	2334993.65	Аналитический метод	0.20	—
1086	370029.52	2334940.53	Картометрический метод	5.00	—
1087	370042.41	2334861.38	Картометрический метод	5.00	—
1088	370045.40	2334840.52	Картометрический метод	5.00	—
1089	370046.01	2334840.96	Картометрический метод	5.00	—
1060	370638.13	2335243.42	Картометрический метод	5.00	—
Зона1(54)	—	—	—	—	—
1090	372019.97	2338497.37	Аналитический метод	0.10	—
1091	371916.98	2338865.49	Аналитический метод	0.10	—
1092	371899.61	2338927.56	Аналитический метод	0.10	—
1093	371913.94	2338931.09	Картометрический метод	5.00	—
1094	371919.97	2338933.36	Картометрический метод	5.00	—
1095	371931.63	2338936.88	Картометрический метод	5.00	—
1096	371921.15	2338974.41	Картометрический метод	5.00	—
1097	371889.07	2339098.28	Картометрический метод	5.00	—
1098	371885.93	2339110.77	Картометрический метод	5.00	—
1099	371876.77	2339144.45	Картометрический метод	5.00	—
1100	371875.27	2339151.96	Картометрический метод	5.00	—
1101	371865.11	2339187.03	Картометрический метод	5.00	—
1102	371778.22	2339178.27	Картометрический метод	5.00	—
1103	371776.91	2339169.00	Картометрический метод	5.00	—
1104	371668.47	2339143.94	Картометрический метод	5.00	—
1105	371630.13	2339131.71	Картометрический метод	5.00	—
1106	371598.92	2339100.05	Картометрический метод	5.00	—
1107	371572.07	2339030.90	Аналитический метод	0.10	—
1108	371570.68	2339000.93	Аналитический метод	0.10	—
1109	371583.14	2338945.66	Картометрический метод	5.00	—
1110	371620.78	2338786.18	Картометрический метод	5.00	—
1111	371668.58	2338638.05	Картометрический метод	5.00	—
1112	371815.69	2338557.36	Картометрический метод	5.00	—
1113	371943.08	2338459.49	Картометрический метод	5.00	—
1114	371958.28	2338441.38	Картометрический метод	5.00	—
1115	372001.02	2338500.05	Картометрический метод	5.00	—
1116	372002.40	2338501.25	Аналитический метод	0.10	—
1117	372014.24	2338505.69	Аналитический метод	0.10	—
1090	372019.97	2338497.37	Аналитический метод	0.10	—
—	—	—	—	—	—
1118	371952.57	2338593.41	Аналитический метод	0.10	—
1119	371948.52	2338611.48	Аналитический метод	0.10	—
1120	371949.55	2338612.29	Аналитический метод	0.10	—
1121	371945.64	2338631.48	Аналитический метод	0.10	—
1122	371940.53	2338630.76	Аналитический метод	0.10	—
1123	371933.77	2338628.93	Аналитический метод	0.10	—
1124	371930.95	2338639.37	Аналитический метод	0.10	—

1125	371937.70	2338641.20	Аналитический метод	0.10	—
1126	371950.00	2338642.44	Аналитический метод	0.10	—
1127	371954.82	2338643.20	Аналитический метод	0.10	—
1128	371956.36	2338643.71	Аналитический метод	0.10	—
1129	371943.28	2338683.07	Аналитический метод	0.10	—
1130	371935.12	2338707.60	Аналитический метод	0.10	—
1131	371924.59	2338705.29	Аналитический метод	0.10	—
1132	371896.35	2338701.00	Аналитический метод	0.10	—
1133	371869.36	2338693.06	Аналитический метод	0.10	—
1134	371881.90	2338651.08	Аналитический метод	0.10	—
1135	371893.88	2338610.66	Аналитический метод	0.10	—
1136	371911.12	2338615.85	Аналитический метод	0.10	—
1137	371912.72	2338616.32	Аналитический метод	0.10	—
1138	371915.89	2338610.57	Аналитический метод	0.10	—
1139	371920.45	2338605.48	Аналитический метод	0.10	—
1140	371923.07	2338603.80	Аналитический метод	0.10	—
1141	371931.31	2338599.40	Аналитический метод	0.10	—
1142	371947.43	2338592.01	Аналитический метод	0.10	—
1118	371952.57	2338593.41	Аналитический метод	0.10	—

3. Сведения о характерных точках части (частей) границы объекта

Обозначение характерных точек части границы	Координаты, м		Метод определения координат характерной точки	Средняя квадратическая погрешность положения характерной точки (M_t), м	Описание обозначения точки на местности (при наличии)
	X	Y			
1	2	3	4	5	6
—	—	—	—	—	—

ГРАФИЧЕСКОЕ ОПИСАНИЕ

местоположения границ населенных пунктов, территориальных зон,
особо охраняемых природных территорий,
зон с особыми условиями использования территории

ОД-2 "Зона специализированной общественной застройки"

(наименование объекта, местоположение границ которого описано (далее - объект))

Раздел 1

Сведения об объекте		
№ п/п	Характеристики объекта	Описание характеристик
1	2	3
1	Местоположение объекта	Пензенская область, Кузнецк город, Кузнецк город
2	Площадь объекта +/- величина погрешности определения площади (Р+/- Дельта Р)	23945 кв.м ± 2708.00 кв.м
3	Иные характеристики объекта	—

Раздел 2

Сведения о местоположении границ объекта					
1. Система координат <u>МСК-58, зона 2</u>					
2. Сведения о характерных точках границ объекта					
Обозначение характерных точек границ	Координаты, м		Метод определения координат характерной точки	Средняя квадратическая погрешность положения характерной точки (М), м	Описание обозначения точки на местности (при наличии)
	X	Y			
1	2	3	4	5	6
Зона1(1)	—	—	—	—	—
1	371445.17	2335256.56	Аналитический метод	0.10	—
2	371438.11	2335277.51	Картометрический метод	5.00	—
3	371431.83	2335296.61	Аналитический метод	0.10	—
4	371410.64	2335358.63	Аналитический метод	0.10	—
5	371411.76	2335361.05	Аналитический метод	0.10	—
6	371410.73	2335364.00	Аналитический метод	0.10	—
7	371408.42	2335369.71	Аналитический метод	0.10	—
8	371405.70	2335375.29	Аналитический метод	0.10	—
9	371394.11	2335371.05	Аналитический метод	0.10	—
10	371390.68	2335369.82	Аналитический метод	0.10	—
11	371378.19	2335355.56	Аналитический метод	0.10	—
12	371379.00	2335353.44	Аналитический метод	0.10	—
13	371380.20	2335348.94	Аналитический метод	0.10	—
14	371356.71	2335341.00	Аналитический метод	0.10	—
15	371321.90	2335329.49	Аналитический метод	0.10	—
16	371337.45	2335288.03	Аналитический метод	0.10	—
17	371339.77	2335287.39	Аналитический метод	0.10	—
18	371354.84	2335241.68	Аналитический метод	0.10	—
19	371356.47	2335240.02	Аналитический метод	0.10	—
20	371357.70	2335237.12	Аналитический метод	0.10	—
21	371356.65	2335235.56	Аналитический метод	0.10	—
22	371358.25	2335230.84	Аналитический метод	0.10	—
23	371408.58	2335245.75	Аналитический метод	0.10	—
1	371445.17	2335256.56	Аналитический метод	0.10	—
Зона1(2)	—	—	—	—	—
24	371959.70	2335911.53	Аналитический метод	0.10	—

25	371970.56	2335914.97	Аналитический метод	0.10	—
26	371957.57	2335967.61	Аналитический метод	0.10	—
27	371951.66	2335991.99	Аналитический метод	0.10	—
28	371907.08	2335967.74	Аналитический метод	0.10	—
29	371881.79	2336013.79	Аналитический метод	0.10	—
30	371808.08	2335973.08	Аналитический метод	0.10	—
31	371806.58	2335968.74	Аналитический метод	0.10	—
32	371836.01	2335878.19	Аналитический метод	0.10	—
33	371844.51	2335880.68	Аналитический метод	0.10	—
34	371844.80	2335879.67	Аналитический метод	0.10	—
35	371845.49	2335879.86	Аналитический метод	0.10	—
36	371846.25	2335877.06	Аналитический метод	0.10	—
37	371860.95	2335880.76	Аналитический метод	0.10	—
38	371864.71	2335881.70	Аналитический метод	0.10	—
39	371872.47	2335883.65	Аналитический метод	0.10	—
40	371869.43	2335895.96	Аналитический метод	0.10	—
41	371886.07	2335900.13	Аналитический метод	0.10	—
42	371888.63	2335889.55	Аналитический метод	0.10	—
43	371888.79	2335889.08	Аналитический метод	0.10	—
44	371899.48	2335892.47	Аналитический метод	0.10	—
45	371903.30	2335893.68	Аналитический метод	0.10	—
46	371911.35	2335896.23	Аналитический метод	0.10	—
47	371915.25	2335897.46	Аналитический метод	0.10	—
48	371919.17	2335898.71	Аналитический метод	0.10	—
49	371942.36	2335906.04	Аналитический метод	0.10	—
50	371946.40	2335907.32	Аналитический метод	0.10	—
51	371954.42	2335909.86	Аналитический метод	0.10	—
24	371959.70	2335911.53	Аналитический метод	0.10	—

3. Сведения о характерных точках части (частей) границы объекта

Обозначение характерных точек части границы	Координаты, м		Метод определения координат характерной точки	Средняя квадратическая погрешность положения характерной точки (M _t), м	Описание обозначения точки на местности (при наличии)
	X	Y			
1	2	3	4	5	6
—	—	—	—	—	—

ГРАФИЧЕСКОЕ ОПИСАНИЕ

местоположения границ населенных пунктов, территориальных зон,
особо охраняемых природных территорий,
зон с особыми условиями использования территории

ОТ "Иные зоны"

(наименование объекта, местоположение границ которого описано (далее - объект))

Раздел 1

Сведения об объекте		
№ п/п	Характеристики объекта	Описание характеристик
1	2	3
1	Местоположение объекта	Пензенская область, Кузнецк город, Кузнецк город
2	Площадь объекта +/- величина погрешности определения площади (Р+/- Дельта Р)	3781185 кв.м ± 34029.22 кв.м
3	Иные характеристики объекта	—

Раздел 2

Сведения о местоположении границ объекта					
1. Система координат <u>МСК-58, зона 2</u>					
2. Сведения о характерных точках границ объекта					
Обозначение характерных точек границ	Координаты, м		Метод определения координат характерной точки	Средняя квадратическая погрешность положения характерной точки (M _t), м	Описание обозначения точки на местности (при наличии)
	X	Y			
1	2	3	4	5	6
Зона1(1)	—	—	—	—	—
1	371058.83	2335661.84	Картометрический метод	5.00	—
2	371011.17	2335732.18	Аналитический метод	0.10	—
3	371158.74	2335831.86	Аналитический метод	0.10	—
4	371199.91	2335860.23	Картометрический метод	5.00	—
5	371183.74	2335875.16	Картометрический метод	5.00	—
6	371158.74	2335881.86	Картометрический метод	5.00	—
7	371133.74	2335875.16	Картометрический метод	5.00	—
8	370983.18	2335773.61	Картометрический метод	5.00	—
9	370967.87	2335757.18	Картометрический метод	5.00	—
10	370961.17	2335732.18	Картометрический метод	5.00	—
11	370967.87	2335707.18	Картометрический метод	5.00	—
12	370969.78	2335704.13	Картометрический метод	5.00	—
13	370987.86	2335677.45	Картометрический метод	5.00	—
14	370743.73	2335530.27	Картометрический метод	5.00	—
15	370672.18	2335483.03	Картометрический метод	5.00	—
16	370663.13	2335497.44	Картометрический метод	5.00	—
17	370645.78	2335514.16	Картометрический метод	5.00	—
18	370620.78	2335520.86	Картометрический метод	5.00	—
19	370595.78	2335514.16	Картометрический метод	5.00	—
20	370500.38	2335457.26	Картометрический метод	5.00	—
21	370482.70	2335439.32	Картометрический метод	5.00	—
22	370476.00	2335414.32	Картометрический метод	5.00	—
23	370482.70	2335389.32	Картометрический метод	5.00	—
24	370520.42	2335330.17	Картометрический метод	5.00	—
25	370562.06	2335357.85	Картометрический метод	5.00	—
26	370526.00	2335414.32	Картометрический метод	5.00	—
27	370620.78	2335470.86	Картометрический метод	5.00	—

28	370657.03	2335413.11	Аналитический метод	0.10	—
29	370771.28	2335488.55	Аналитический метод	0.10	—
1	371058.83	2335661.84	Картометрический метод	5.00	—
Зона1(2)	—	—	—	—	—
30	372737.21	2340474.25	Картометрический метод	5.00	—
31	372740.49	2340478.66	Картометрический метод	5.00	—
32	372689.27	2340519.01	Картометрический метод	5.00	—
33	372698.85	2340503.67	Картометрический метод	5.00	—
34	372723.99	2340484.88	Аналитический метод	0.20	—
30	372737.21	2340474.25	Картометрический метод	5.00	—
Зона1(3)	—	—	—	—	—
35	369757.90	2334622.21	Картометрический метод	5.00	—
36	369915.91	2334724.09	Картометрический метод	5.00	—
37	369977.51	2334764.95	Картометрический метод	5.00	—
38	369998.07	2334778.70	Картометрический метод	5.00	—
39	370020.09	2334794.00	Картометрический метод	5.00	—
40	370015.43	2334818.77	Картометрический метод	5.00	—
41	370000.79	2334810.01	Картометрический метод	5.00	—
42	369915.34	2334753.09	Картометрический метод	5.00	—
43	369916.27	2334751.63	Картометрический метод	5.00	—
44	369845.19	2334706.37	Картометрический метод	5.00	—
45	369727.46	2334630.52	Картометрический метод	5.00	—
46	369468.69	2334464.59	Картометрический метод	5.00	—
47	369463.64	2334461.35	Картометрический метод	5.00	—
48	369381.17	2334408.47	Картометрический метод	5.00	—
49	369344.89	2334547.01	Картометрический метод	5.00	—
50	369341.31	2334563.64	Картометрический метод	5.00	—
51	369331.36	2334615.64	Картометрический метод	5.00	—
52	369327.43	2334614.89	Картометрический метод	5.00	—
53	369335.34	2334568.07	Картометрический метод	5.00	—
54	369330.72	2334561.78	Картометрический метод	5.00	—
55	369279.60	2334553.51	Картометрический метод	5.00	—
56	369272.66	2334583.78	Картометрический метод	5.00	—
57	369283.25	2334585.43	Картометрический метод	5.00	—
58	369282.42	2334593.36	Картометрический метод	5.00	—
59	369190.29	2334578.64	Картометрический метод	5.00	—
60	369191.94	2334570.04	Картометрический метод	5.00	—
61	369264.23	2334581.46	Картометрический метод	5.00	—
62	369269.35	2334552.36	Картометрический метод	5.00	—
63	369100.31	2334526.22	Картометрический метод	5.00	—
64	369094.69	2334531.84	Картометрический метод	5.00	—
65	369083.44	2334579.52	Картометрический метод	5.00	—
66	369083.06	2334583.68	Картометрический метод	5.00	—
67	369087.46	2334534.32	Картометрический метод	5.00	—
68	369106.86	2334518.45	Картометрический метод	5.00	—
69	369206.84	2334535.33	Аналитический метод	0.20	—
70	369239.79	2334540.98	Аналитический метод	0.20	—
71	369280.87	2334546.02	Картометрический метод	5.00	—
72	369281.22	2334544.33	Картометрический метод	5.00	—
73	369336.91	2334552.52	Картометрический метод	5.00	—
74	369337.50	2334550.21	Картометрический метод	5.00	—
75	369365.93	2334399.06	Картометрический метод	5.00	—
76	369361.71	2334396.03	Картометрический метод	5.00	—
77	369372.27	2334368.87	Картометрический метод	5.00	—
78	369510.65	2334459.78	Картометрический метод	5.00	—
79	369532.30	2334473.95	Картометрический метод	5.00	—
80	369542.55	2334480.75	Картометрический метод	5.00	—
81	369542.67	2334482.03	Картометрический метод	5.00	—
82	369543.66	2334482.68	Картометрический метод	5.00	—
83	369544.50	2334482.46	Картометрический метод	5.00	—
84	369545.37	2334482.49	Картометрический метод	5.00	—
85	369595.98	2334515.58	Картометрический метод	5.00	—
86	369596.24	2334516.73	Картометрический метод	5.00	—
87	369596.95	2334517.19	Картометрический метод	5.00	—
88	369598.28	2334517.46	Картометрический метод	5.00	—
35	369757.90	2334622.21	Картометрический метод	5.00	—
Зона1(4)	—	—	—	—	—

89	369928.75	2341883.20	Аналитический метод	0.30	—
90	369941.09	2341921.78	Картометрический метод	5.00	—
91	369928.70	2341922.65	Картометрический метод	5.00	—
92	369848.62	2341946.02	Картометрический метод	5.00	—
93	369724.24	2341990.16	Картометрический метод	5.00	—
94	369681.79	2341999.47	Аналитический метод	0.10	—
95	369675.93	2342000.75	Аналитический метод	0.10	—
96	369561.55	2342025.83	Картометрический метод	5.00	—
97	369561.53	2342025.69	Картометрический метод	5.00	—
98	369561.20	2342026.64	Картометрический метод	5.00	—
99	369568.79	2342154.26	Картометрический метод	5.00	—
100	369557.97	2342170.06	Картометрический метод	5.00	—
101	369545.38	2341996.16	Картометрический метод	5.00	—
102	369522.21	2341988.62	Картометрический метод	5.00	—
103	369560.00	2341993.28	Картометрический метод	5.00	—
104	369639.69	2341995.69	Картометрический метод	5.00	—
105	369805.17	2341931.16	Аналитический метод	0.30	—
106	369813.38	2341927.99	Аналитический метод	0.30	—
107	369901.49	2341893.79	Аналитический метод	0.30	—
108	369907.19	2341891.57	Аналитический метод	0.30	—
109	369917.43	2341887.60	Картометрический метод	5.00	—
110	369921.15	2341886.15	Картометрический метод	5.00	—
89	369928.75	2341883.20	Аналитический метод	0.30	—
Зона1(5)	—	—	—	—	—
111	375351.34	2335308.60	Картометрический метод	5.00	—
112	375356.81	2335319.20	Картометрический метод	5.00	—
113	375355.98	2335324.50	Картометрический метод	5.00	—
114	375362.76	2335334.87	Картометрический метод	5.00	—
115	375363.77	2335336.39	Картометрический метод	5.00	—
116	375352.33	2335331.90	Картометрический метод	5.00	—
117	375338.70	2335321.04	Картометрический метод	5.00	—
118	375337.43	2335319.22	Картометрический метод	5.00	—
111	375351.34	2335308.60	Картометрический метод	5.00	—
Зона1(6)	—	—	—	—	—
119	372008.94	2340829.53	Картометрический метод	5.00	—
120	372005.08	2340836.48	Картометрический метод	5.00	—
121	371978.61	2340816.92	Картометрический метод	5.00	—
122	371981.04	2340809.79	Картометрический метод	5.00	—
119	372008.94	2340829.53	Картометрический метод	5.00	—
Зона1(7)	—	—	—	—	—
123	373180.06	2334458.25	Картометрический метод	5.00	—
124	373179.97	2334466.49	Картометрический метод	5.00	—
125	373167.75	2334466.33	Картометрический метод	5.00	—
126	373155.63	2334482.36	Картометрический метод	5.00	—
127	373113.94	2334550.73	Картометрический метод	5.00	—
128	373071.28	2334553.90	Картометрический метод	5.00	—
129	373047.50	2334592.37	Картометрический метод	5.00	—
130	372997.23	2334647.10	Картометрический метод	5.00	—
131	372965.83	2334638.48	Картометрический метод	5.00	—
132	372934.05	2334784.30	Картометрический метод	5.00	—
133	372958.83	2334790.21	Картометрический метод	5.00	—
134	373039.04	2334808.47	Картометрический метод	5.00	—
135	373036.44	2334818.69	Картометрический метод	5.00	—
136	372980.82	2334807.71	Картометрический метод	5.00	—
137	372950.52	2334909.12	Аналитический метод	0.10	—
138	372938.86	2334945.54	Картометрический метод	5.00	—
139	372926.68	2334982.22	Картометрический метод	5.00	—
140	372920.03	2335007.43	Аналитический метод	0.10	—
141	372907.53	2335050.62	Аналитический метод	0.10	—
142	372900.51	2335081.85	Аналитический метод	0.10	—
143	372896.66	2335095.09	Аналитический метод	0.10	—
144	372869.67	2335187.41	Картометрический метод	5.00	—
145	372916.14	2335202.44	Картометрический метод	5.00	—
146	372961.61	2335219.40	Картометрический метод	5.00	—
147	372963.49	2335220.16	Картометрический метод	5.00	—
148	373003.53	2335231.18	Картометрический метод	5.00	—
149	373001.97	2335238.71	Картометрический метод	5.00	—

150	372960.22	2335225.34	Картометрический метод	5.00	—
151	372927.41	2335212.48	Картометрический метод	5.00	—
152	372899.53	2335202.87	Картометрический метод	5.00	—
153	372877.65	2335194.91	Картометрический метод	5.00	—
154	372869.50	2335192.70	Картометрический метод	5.00	—
155	372856.22	2335237.65	Картометрический метод	5.00	—
156	372841.20	2335292.63	Аналитический метод	0.10	—
157	372847.44	2335294.37	Аналитический метод	0.10	—
158	372846.28	2335298.83	Аналитический метод	0.10	—
159	372846.60	2335297.56	Картометрический метод	5.00	—
160	372840.09	2335295.71	Картометрический метод	5.00	—
161	372811.15	2335399.92	Аналитический метод	0.10	—
162	372808.19	2335412.13	Аналитический метод	0.10	—
163	372804.36	2335427.79	Картометрический метод	5.00	—
164	372813.90	2335430.60	Аналитический метод	0.10	—
165	372902.76	2335459.79	Аналитический метод	0.30	—
166	372907.50	2335445.23	Аналитический метод	0.30	—
167	372912.27	2335444.40	Аналитический метод	0.30	—
168	372945.34	2335453.69	Аналитический метод	0.30	—
169	372937.76	2335482.46	Картометрический метод	5.00	—
170	372939.60	2335475.46	Картометрический метод	5.00	—
171	372936.77	2335474.57	Аналитический метод	0.30	—
172	372880.76	2335457.29	Аналитический метод	0.30	—
173	372857.01	2335450.08	Аналитический метод	0.30	—
174	372832.78	2335443.52	Аналитический метод	0.30	—
175	372807.26	2335436.85	Картометрический метод	5.00	—
176	372772.81	2335572.60	Картометрический метод	5.00	—
177	372766.10	2335573.60	Картометрический метод	5.00	—
178	372682.64	2335552.61	Картометрический метод	5.00	—
179	372501.97	2335502.26	Картометрический метод	5.00	—
180	372402.32	2335828.26	Картометрический метод	5.00	—
181	372500.61	2335861.27	Картометрический метод	5.00	—
182	372717.92	2335925.06	Картометрический метод	5.00	—
183	372684.43	2335937.24	Аналитический метод	0.10	—
184	372686.60	2335929.03	Картометрический метод	5.00	—
185	372398.09	2335846.24	Картометрический метод	5.00	—
186	372349.12	2335994.08	Картометрический метод	5.00	—
187	372643.32	2336080.29	Картометрический метод	5.00	—
188	372673.59	2335975.24	Аналитический метод	0.10	—
189	372690.46	2335980.04	Аналитический метод	0.10	—
190	372699.90	2335984.65	Картометрический метод	5.00	—
191	372674.95	2336066.35	Аналитический метод	0.10	—
192	372670.35	2336082.34	Аналитический метод	0.10	—
193	372614.43	2336272.76	Картометрический метод	5.00	—
194	372588.03	2336264.47	Картометрический метод	5.00	—
195	372580.16	2336293.38	Картометрический метод	5.00	—
196	372533.06	2336451.09	Картометрический метод	5.00	—
197	372540.27	2336466.03	Картометрический метод	5.00	—
198	372538.96	2336489.69	Картометрический метод	5.00	—
199	372533.13	2336496.81	Картометрический метод	5.00	—
200	372531.90	2336510.67	Картометрический метод	5.00	—
201	372528.91	2336530.89	Картометрический метод	5.00	—
202	372514.31	2336577.26	Картометрический метод	5.00	—
203	372498.42	2336629.96	Картометрический метод	5.00	—
204	372482.82	2336684.69	Аналитический метод	0.10	—
205	372424.42	2336906.28	Картометрический метод	5.00	—
206	372399.27	2336987.07	Картометрический метод	5.00	—
207	372379.31	2337016.06	Картометрический метод	5.00	—
208	372374.32	2337013.52	Картометрический метод	5.00	—
209	372388.90	2336991.55	Картометрический метод	5.00	—
210	372396.46	2336976.18	Картометрический метод	5.00	—
211	372092.41	2336887.46	Картометрический метод	5.00	—
212	372057.40	2336994.25	Картометрический метод	5.00	—
213	372080.58	2337002.19	Картометрический метод	5.00	—
214	372121.79	2337013.26	Картометрический метод	5.00	—
215	372149.74	2337004.00	Аналитический метод	0.10	—
216	372149.82	2337011.36	Аналитический метод	0.10	—

217	372124.46	2337021.89	Картометрический метод	5.00	—
218	372082.60	2337015.01	Картометрический метод	5.00	—
219	372053.01	2337003.54	Аналитический метод	0.30	—
220	372049.02	2337008.62	Аналитический метод	0.30	—
221	372046.75	2337014.48	Аналитический метод	0.30	—
222	372041.81	2337012.78	Аналитический метод	0.10	—
223	372028.49	2337008.05	Аналитический метод	0.10	—
224	372070.59	2336880.77	Картометрический метод	5.00	—
225	371913.65	2336835.38	Картометрический метод	5.00	—
226	371877.89	2336986.73	Картометрический метод	5.00	—
227	371807.37	2337246.96	Картометрический метод	5.00	—
228	371797.22	2337285.94	Картометрический метод	5.00	—
229	371800.28	2337294.01	Картометрический метод	5.00	—
230	371809.04	2337302.50	Картометрический метод	5.00	—
231	371953.92	2337341.36	Картометрический метод	5.00	—
232	372103.29	2337384.40	Аналитический метод	0.10	—
233	372115.65	2337387.91	Аналитический метод	0.10	—
234	372132.98	2337388.00	Картометрический метод	5.00	—
235	372139.57	2337379.80	Картометрический метод	5.00	—
236	372164.40	2337306.49	Картометрический метод	5.00	—
237	372185.65	2337310.07	Картометрический метод	5.00	—
238	372224.39	2337318.05	Картометрический метод	5.00	—
239	372236.09	2337302.29	Картометрический метод	5.00	—
240	372238.41	2337282.79	Картометрический метод	5.00	—
241	372242.37	2337234.85	Картометрический метод	5.00	—
242	372246.61	2337188.81	Картометрический метод	5.00	—
243	372240.82	2337174.50	Картометрический метод	5.00	—
244	372231.03	2337169.35	Картометрический метод	5.00	—
245	372227.13	2337167.91	Картометрический метод	5.00	—
246	372224.43	2337167.26	Картометрический метод	5.00	—
247	372219.26	2337166.96	Аналитический метод	0.10	—
248	372219.68	2337161.83	Картометрический метод	5.00	—
249	372225.56	2337162.37	Картометрический метод	5.00	—
250	372233.06	2337164.83	Картометрический метод	5.00	—
251	372243.58	2337171.05	Картометрический метод	5.00	—
252	372247.63	2337178.54	Аналитический метод	0.10	—
253	372251.93	2337191.71	Картометрический метод	5.00	—
254	372244.72	2337276.57	Картометрический метод	5.00	—
255	372241.87	2337303.66	Картометрический метод	5.00	—
256	372229.75	2337319.38	Картометрический метод	5.00	—
257	372273.06	2337330.09	Картометрический метод	5.00	—
258	372286.12	2337334.55	Аналитический метод	0.10	—
259	372309.80	2337341.15	Картометрический метод	5.00	—
260	372316.44	2337343.01	Аналитический метод	0.10	—
261	372235.20	2337625.10	Аналитический метод	0.10	—
262	372238.46	2337626.03	Картометрический метод	5.00	—
263	372229.19	2337658.17	Картометрический метод	5.00	—
264	372217.54	2337654.97	Картометрический метод	5.00	—
265	372201.32	2337707.87	Картометрический метод	5.00	—
266	372028.88	2338284.97	Картометрический метод	5.00	—
267	372075.78	2338297.01	Картометрический метод	5.00	—
268	372105.59	2338306.73	Картометрический метод	5.00	—
269	372103.03	2338315.91	Картометрический метод	5.00	—
270	372073.23	2338307.89	Картометрический метод	5.00	—
271	372069.18	2338323.62	Картометрический метод	5.00	—
272	372054.68	2338350.69	Аналитический метод	0.30	—
273	372042.23	2338362.41	Аналитический метод	0.30	—
274	371958.28	2338441.38	Картометрический метод	5.00	—
275	371943.08	2338459.49	Картометрический метод	5.00	—
276	371815.69	2338557.36	Картометрический метод	5.00	—
277	371668.58	2338638.05	Картометрический метод	5.00	—
278	371620.78	2338786.18	Аналитический метод	0.30	—
279	371583.14	2338945.66	Картометрический метод	5.00	—
280	371570.68	2339000.93	Аналитический метод	0.10	—
281	371572.07	2339030.90	Аналитический метод	0.10	—
282	371598.92	2339100.05	Аналитический метод	0.10	—
283	371630.13	2339131.71	Картометрический метод	5.00	—

284	371668.47	2339143.94	Картометрический метод	5.00	—
285	371776.91	2339169.00	Картометрический метод	5.00	—
286	371778.22	2339178.27	Картометрический метод	5.00	—
287	371865.11	2339187.03	Картометрический метод	5.00	—
288	371857.46	2339212.75	Аналитический метод	0.30	—
289	371768.05	2339201.60	Картометрический метод	5.00	—
290	371636.67	2339173.56	Аналитический метод	0.10	—
291	371517.06	2339146.75	Аналитический метод	0.10	—
292	371339.43	2339102.75	Аналитический метод	0.10	—
293	371283.36	2339087.44	Картометрический метод	5.00	—
294	371180.90	2339037.52	Картометрический метод	5.00	—
295	371155.88	2339026.71	Картометрический метод	5.00	—
296	371096.54	2338999.52	Картометрический метод	5.00	—
297	371078.50	2338994.25	Аналитический метод	0.10	—
298	371076.97	2338995.54	Аналитический метод	0.10	—
299	371061.53	2339000.30	Картометрический метод	5.00	—
300	371039.19	2339021.08	Картометрический метод	5.00	—
301	370970.58	2339084.03	Картометрический метод	5.00	—
302	370979.58	2339086.62	Аналитический метод	0.10	—
303	371016.94	2339098.76	Аналитический метод	0.10	—
304	371074.73	2339117.54	Аналитический метод	0.10	—
305	371106.39	2339126.40	Аналитический метод	0.10	—
306	371104.77	2339131.21	Аналитический метод	0.10	—
307	371107.80	2339132.28	Аналитический метод	0.10	—
308	371103.09	2339143.13	Аналитический метод	0.10	—
309	371102.82	2339143.42	Аналитический метод	0.10	—
310	371102.96	2339144.00	Аналитический метод	0.10	—
311	371097.17	2339138.82	Картометрический метод	5.00	—
312	371077.65	2339132.62	Аналитический метод	1.50	—
313	371006.29	2339110.74	Аналитический метод	0.10	—
314	370968.42	2339098.87	Картометрический метод	5.00	—
315	370957.96	2339095.66	Картометрический метод	5.00	—
316	370897.92	2339150.77	Картометрический метод	5.00	—
317	370915.51	2339172.72	Аналитический метод	0.30	—
318	370945.32	2339212.48	Аналитический метод	0.30	—
319	371009.68	2339301.59	Аналитический метод	0.30	—
320	371049.77	2339368.62	Картометрический метод	5.00	—
321	371051.15	2339376.65	Картометрический метод	5.00	—
322	371055.47	2339379.67	Аналитический метод	1.50	—
323	371044.30	2339386.85	Аналитический метод	1.50	—
324	371008.07	2339411.50	Аналитический метод	1.50	—
325	370996.20	2339419.27	Аналитический метод	1.50	—
326	370994.58	2339428.75	Аналитический метод	0.30	—
327	370994.23	2339436.14	Аналитический метод	0.30	—
328	370993.78	2339441.55	Аналитический метод	0.30	—
329	370993.51	2339444.80	Аналитический метод	0.30	—
330	370988.32	2339470.85	Картометрический метод	5.00	—
331	370980.90	2339506.17	Аналитический метод	0.30	—
332	370976.28	2339594.41	Аналитический метод	0.30	—
333	370975.57	2339652.78	Аналитический метод	0.30	—
334	370979.08	2339683.33	Картометрический метод	5.00	—
335	370982.71	2339703.56	Аналитический метод	0.30	—
336	370989.98	2339728.96	Аналитический метод	0.30	—
337	370997.55	2339744.42	Аналитический метод	0.30	—
338	371008.03	2339754.77	Аналитический метод	0.30	—
339	371020.62	2339762.78	Аналитический метод	0.30	—
340	371148.65	2339808.10	Картометрический метод	5.00	—
341	371349.71	2339875.58	Аналитический метод	0.30	—
342	371397.44	2339888.48	Картометрический метод	5.00	—
343	371409.86	2339890.62	Картометрический метод	5.00	—
344	371732.02	2339935.05	Картометрический метод	5.00	—
345	371744.38	2339936.38	Картометрический метод	5.00	—
346	371683.48	2340330.37	Картометрический метод	5.00	—
347	371681.10	2340349.58	Картометрический метод	5.00	—
348	371666.00	2340346.51	Картометрический метод	5.00	—
349	371715.39	2339945.57	Картометрический метод	5.00	—
350	371409.33	2339902.08	Картометрический метод	5.00	—

351	371361.88	2340300.40	Аналитический метод	2.50	—
352	371351.75	2340337.13	Аналитический метод	2.50	—
353	371357.91	2340298.82	Картометрический метод	5.00	—
354	371399.94	2339901.00	Картометрический метод	5.00	—
355	371350.81	2339889.58	Картометрический метод	5.00	—
356	371021.51	2339771.49	Картометрический метод	5.00	—
357	370997.37	2339760.28	Картометрический метод	5.00	—
358	370993.57	2339752.16	Картометрический метод	5.00	—
359	370987.75	2339739.71	Картометрический метод	5.00	—
360	370979.04	2339713.14	Картометрический метод	5.00	—
361	370975.67	2339684.34	Картометрический метод	5.00	—
362	370972.03	2339652.59	Картометрический метод	5.00	—
363	370972.33	2339595.31	Картометрический метод	5.00	—
364	370975.36	2339506.63	Картометрический метод	5.00	—
365	370989.29	2339436.16	Картометрический метод	5.00	—
366	370992.81	2339414.08	Картометрический метод	5.00	—
367	371034.87	2339381.80	Картометрический метод	5.00	—
368	371041.80	2339373.21	Картометрический метод	5.00	—
369	371036.72	2339363.70	Картометрический метод	5.00	—
370	370999.26	2339308.74	Картометрический метод	5.00	—
371	370893.48	2339158.34	Картометрический метод	5.00	—
372	370813.30	2339221.37	Картометрический метод	5.00	—
373	370728.28	2339267.97	Картометрический метод	5.00	—
374	370548.23	2339360.13	Картометрический метод	5.00	—
375	370085.34	2339590.22	Картометрический метод	5.00	—
376	369794.69	2339735.37	Картометрический метод	5.00	—
377	369783.99	2339741.24	Картометрический метод	5.00	—
378	369783.20	2339716.92	Картометрический метод	5.00	—
379	369775.23	2339430.62	Картометрический метод	5.00	—
380	369852.99	2339574.67	Картометрический метод	5.00	—
381	369893.48	2339606.14	Картометрический метод	5.00	—
382	369941.81	2339625.63	Картометрический метод	5.00	—
383	369982.04	2339605.34	Картометрический метод	5.00	—
384	370017.00	2339585.29	Картометрический метод	5.00	—
385	369897.86	2339350.70	Картометрический метод	5.00	—
386	369860.94	2339370.80	Картометрический метод	5.00	—
387	369770.80	2339165.24	Картометрический метод	5.00	—
388	369766.76	2339064.37	Картометрический метод	5.00	—
389	369899.48	2339332.65	Картометрический метод	5.00	—
390	369963.01	2339299.04	Картометрический метод	5.00	—
391	369776.80	2338944.18	Картометрический метод	5.00	—
392	369759.49	2338953.90	Картометрический метод	5.00	—
393	369754.82	2338895.91	Картометрический метод	5.00	—
394	369741.77	2338819.23	Картометрический метод	5.00	—
395	369763.71	2338818.01	Картометрический метод	5.00	—
396	369815.15	2338816.28	Картометрический метод	5.00	—
397	369898.46	2338839.45	Картометрический метод	5.00	—
398	369957.86	2338842.95	Картометрический метод	5.00	—
399	370040.95	2338838.30	Картометрический метод	5.00	—
400	370114.86	2338841.67	Картометрический метод	5.00	—
401	370184.95	2338860.99	Картометрический метод	5.00	—
402	370241.68	2338861.85	Картометрический метод	5.00	—
403	370367.93	2338810.47	Картометрический метод	5.00	—
404	370411.91	2338787.81	Картометрический метод	5.00	—
405	370420.82	2338802.90	Картометрический метод	5.00	—
406	370636.30	2339277.01	Картометрический метод	5.00	—
407	370806.72	2339194.22	Картометрический метод	5.00	—
408	370956.68	2339057.34	Картометрический метод	5.00	—
409	370938.08	2339014.87	Картометрический метод	5.00	—
410	370881.36	2338885.65	Картометрический метод	5.00	—
411	370883.18	2338885.94	Картометрический метод	5.00	—
412	370884.67	2338888.75	Картометрический метод	5.00	—
413	370886.02	2338892.81	Картометрический метод	5.00	—
414	370893.65	2338896.39	Картометрический метод	5.00	—
415	370903.23	2338901.43	Картометрический метод	5.00	—
416	370906.58	2338907.29	Картометрический метод	5.00	—
417	370906.76	2338912.53	Картометрический метод	5.00	—

418	370909.62	2338918.61	Картометрический метод	5.00	—
419	370912.14	2338921.13	Картометрический метод	5.00	—
420	370911.79	2338926.84	Картометрический метод	5.00	—
421	370911.85	2338927.04	Картометрический метод	5.00	—
422	370912.15	2338929.68	Картометрический метод	5.00	—
423	370916.71	2338936.09	Картометрический метод	5.00	—
424	370924.80	2338948.40	Картометрический метод	5.00	—
425	370935.25	2338959.86	Картометрический метод	5.00	—
426	370946.21	2338966.78	Картометрический метод	5.00	—
427	370953.46	2338972.00	Картометрический метод	5.00	—
428	370960.55	2338973.18	Картометрический метод	5.00	—
429	370972.35	2338975.37	Картометрический метод	5.00	—
430	370980.61	2338979.25	Картометрический метод	5.00	—
431	370984.15	2338983.13	Картометрический метод	5.00	—
432	370987.69	2338987.17	Картометрический метод	5.00	—
433	370988.19	2338990.38	Картометрический метод	5.00	—
434	370987.18	2338997.63	Картометрический метод	5.00	—
435	370987.18	2339007.24	Картометрический метод	5.00	—
436	370992.07	2339017.69	Картометрический метод	5.00	—
437	370997.30	2339024.94	Картометрический метод	5.00	—
438	371006.40	2339028.31	Картометрический метод	5.00	—
439	371011.63	2339023.93	Картометрический метод	5.00	—
440	371002.36	2339017.53	Картометрический метод	5.00	—
441	370998.48	2339011.46	Картометрический метод	5.00	—
442	370996.63	2339005.55	Картометрический метод	5.00	—
443	370996.29	2339000.83	Картометрический метод	5.00	—
444	370998.48	2338994.76	Картометрический метод	5.00	—
445	371001.52	2338991.73	Картометрический метод	5.00	—
446	371002.87	2338987.68	Картометрический метод	5.00	—
447	371001.52	2338984.14	Картометрический метод	5.00	—
448	370997.47	2338979.76	Картометрический метод	5.00	—
449	370989.55	2338976.55	Картометрический метод	5.00	—
450	370982.30	2338972.00	Картометрический метод	5.00	—
451	370974.71	2338967.62	Картометрический метод	5.00	—
452	370964.93	2338965.93	Картометрический метод	5.00	—
453	370954.81	2338963.24	Картометрический метод	5.00	—
454	370948.41	2338960.37	Картометрический метод	5.00	—
455	370940.14	2338955.14	Картометрический метод	5.00	—
456	370935.09	2338950.76	Картометрический метод	5.00	—
457	370927.16	2338943.34	Картометрический метод	5.00	—
458	370921.93	2338937.94	Картометрический метод	5.00	—
459	370918.39	2338932.55	Картометрический метод	5.00	—
460	370915.36	2338930.36	Картометрический метод	5.00	—
461	370911.96	2338926.97	Картометрический метод	5.00	—
462	370911.92	2338926.83	Картометрический метод	5.00	—
463	370912.31	2338921.02	Картометрический метод	5.00	—
464	370909.79	2338918.50	Картометрический метод	5.00	—
465	370906.95	2338912.47	Картометрический метод	5.00	—
466	370906.77	2338907.21	Картометрический метод	5.00	—
467	370903.39	2338901.31	Картометрический метод	5.00	—
468	370893.74	2338896.21	Картометрический метод	5.00	—
469	370886.19	2338892.69	Картометрический метод	5.00	—
470	370884.85	2338888.66	Картометрический метод	5.00	—
471	370883.26	2338885.75	Картометрический метод	5.00	—
472	370881.26	2338885.44	Картометрический метод	5.00	—
473	370871.81	2338863.91	Картометрический метод	5.00	—
474	370902.72	2338873.77	Картометрический метод	5.00	—
475	370910.48	2338837.26	Картометрический метод	5.00	—
476	370718.47	2338786.13	Картометрический метод	5.00	—
477	370711.97	2338772.44	Картометрический метод	5.00	—
478	370725.18	2338713.78	Картометрический метод	5.00	—
479	370655.52	2338697.29	Картометрический метод	5.00	—
480	370655.05	2338689.38	Картометрический метод	5.00	—
481	370656.02	2338685.34	Картометрический метод	5.00	—
482	370657.78	2338678.18	Картометрический метод	5.00	—
483	370731.00	2338699.80	Картометрический метод	5.00	—
484	370749.33	2338627.11	Картометрический метод	5.00	—

485	370652.22	2338600.69	Картометрический метод	5.00	—
486	370598.89	2338587.04	Картометрический метод	5.00	—
487	370579.91	2338567.40	Картометрический метод	5.00	—
488	370625.44	2338580.86	Картометрический метод	5.00	—
489	370752.10	2338618.68	Картометрический метод	5.00	—
490	370755.98	2338600.18	Аналитический метод	0.10	—
491	370768.96	2338549.42	Картометрический метод	5.00	—
492	370581.29	2338495.10	Картометрический метод	5.00	—
493	370581.76	2338486.72	Картометрический метод	5.00	—
494	370593.43	2338425.57	Картометрический метод	5.00	—
495	370541.40	2338410.06	Картометрический метод	5.00	—
496	370541.13	2338405.00	Картометрический метод	5.00	—
497	370558.54	2338409.74	Картометрический метод	5.00	—
498	370595.45	2338418.87	Картометрический метод	5.00	—
499	370597.35	2338415.04	Аналитический метод	0.10	—
500	370599.24	2338407.18	Аналитический метод	0.10	—
501	370602.75	2338392.53	Аналитический метод	0.10	—
502	370603.08	2338391.29	Аналитический метод	0.10	—
503	370606.26	2338378.80	Аналитический метод	0.10	—
504	370609.68	2338365.36	Аналитический метод	0.10	—
505	370611.73	2338357.64	Картометрический метод	5.00	—
506	370501.59	2338333.24	Картометрический метод	5.00	—
507	370486.83	2338315.18	Картометрический метод	5.00	—
508	370610.80	2338343.43	Картометрический метод	5.00	—
509	370626.89	2338280.70	Картометрический метод	5.00	—
510	370515.96	2338256.71	Картометрический метод	5.00	—
511	370494.34	2338251.58	Картометрический метод	5.00	—
512	370471.06	2338246.56	Картометрический метод	5.00	—
513	370439.96	2338239.17	Картометрический метод	5.00	—
514	370440.68	2338228.47	Картометрический метод	5.00	—
515	370631.31	2338270.42	Картометрический метод	5.00	—
516	370643.23	2338220.41	Картометрический метод	5.00	—
517	370641.96	2338212.60	Картометрический метод	5.00	—
518	370638.39	2338209.75	Картометрический метод	5.00	—
519	370600.72	2338202.09	Картометрический метод	5.00	—
520	370536.26	2338187.67	Картометрический метод	5.00	—
521	370359.17	2338147.94	Картометрический метод	5.00	—
522	370364.07	2338130.33	Картометрический метод	5.00	—
523	370393.52	2338003.18	Картометрический метод	5.00	—
524	370289.67	2337978.71	Картометрический метод	5.00	—
525	370291.63	2337965.12	Картометрический метод	5.00	—
526	370397.28	2337988.76	Картометрический метод	5.00	—
527	370421.47	2337877.74	Картометрический метод	5.00	—
528	370241.52	2337868.29	Картометрический метод	5.00	—
529	370241.49	2337857.38	Картометрический метод	5.00	—
530	370380.97	2337865.25	Картометрический метод	5.00	—
531	370424.08	2337865.29	Картометрический метод	5.00	—
532	370435.73	2337800.39	Картометрический метод	5.00	—
533	370430.29	2337794.18	Картометрический метод	5.00	—
534	370248.87	2337782.73	Картометрический метод	5.00	—
535	370234.54	2337783.30	Картометрический метод	5.00	—
536	370224.84	2337785.24	Картометрический метод	5.00	—
537	370220.56	2337790.68	Картометрический метод	5.00	—
538	370215.90	2337855.93	Картометрический метод	5.00	—
539	370203.53	2337857.81	Картометрический метод	5.00	—
540	370210.27	2337781.55	Картометрический метод	5.00	—
541	370160.85	2337778.52	Картометрический метод	5.00	—
542	370160.71	2337766.94	Картометрический метод	5.00	—
543	370207.26	2337770.97	Картометрический метод	5.00	—
544	370222.79	2337771.75	Картометрический метод	5.00	—
545	370227.65	2337766.12	Картометрический метод	5.00	—
546	370231.92	2337699.11	Картометрический метод	5.00	—
547	370196.78	2337697.76	Картометрический метод	5.00	—
548	370196.25	2337697.72	Картометрический метод	5.00	—
549	370197.17	2337687.09	Картометрический метод	5.00	—
550	370233.23	2337689.37	Картометрический метод	5.00	—
551	370237.74	2337610.37	Картометрический метод	5.00	—

552	370049.14	2337602.50	Картометрический метод	5.00	—
553	370049.25	2337589.49	Картометрический метод	5.00	—
554	370211.40	2337596.46	Аналитический метод	0.30	—
555	370227.45	2337597.61	Аналитический метод	0.30	—
556	370232.31	2337597.91	Аналитический метод	0.30	—
557	370235.98	2337597.50	Картометрический метод	5.00	—
558	370241.61	2337525.91	Картометрический метод	5.00	—
559	370001.09	2337511.49	Картометрический метод	5.00	—
560	369999.51	2337502.45	Картометрический метод	5.00	—
561	370241.79	2337517.85	Картометрический метод	5.00	—
562	370250.73	2337403.36	Картометрический метод	5.00	—
563	370161.25	2337401.02	Картометрический метод	5.00	—
564	369947.95	2337389.07	Картометрический метод	5.00	—
565	369540.24	2337373.03	Картометрический метод	5.00	—
566	369479.41	2337370.45	Картометрический метод	5.00	—
567	369428.73	2337368.93	Картометрический метод	5.00	—
568	369335.47	2337366.62	Картометрический метод	5.00	—
569	369333.38	2337349.29	Аналитический метод	0.50	—
570	369332.41	2337341.23	Аналитический метод	0.50	—
571	369534.52	2337347.32	Картометрический метод	5.00	—
572	369920.08	2337362.03	Картометрический метод	5.00	—
573	369988.21	2337366.77	Картометрический метод	5.00	—
574	370011.26	2337368.63	Картометрический метод	5.00	—
575	370010.47	2337375.90	Картометрический метод	5.00	—
576	370108.29	2337382.60	Картометрический метод	5.00	—
577	370116.38	2337367.46	Картометрический метод	5.00	—
578	370119.40	2337320.52	Картометрический метод	5.00	—
579	370133.46	2337240.96	Картометрический метод	5.00	—
580	370026.56	2337227.67	Картометрический метод	5.00	—
581	370028.06	2337214.39	Картометрический метод	5.00	—
582	370134.99	2337230.82	Картометрический метод	5.00	—
583	370146.27	2337157.36	Картометрический метод	5.00	—
584	370156.15	2337082.99	Картометрический метод	5.00	—
585	370044.33	2337065.74	Картометрический метод	5.00	—
586	370045.28	2337057.12	Картометрический метод	5.00	—
587	370148.92	2337073.95	Аналитический метод	0.10	—
588	370158.60	2337075.64	Картометрический метод	5.00	—
589	370187.86	2336930.80	Картометрический метод	5.00	—
590	370061.14	2336909.31	Картометрический метод	5.00	—
591	370062.20	2336893.48	Картометрический метод	5.00	—
592	370190.98	2336918.81	Картометрический метод	5.00	—
593	370207.16	2336849.85	Картометрический метод	5.00	—
594	370217.07	2336852.14	Картометрический метод	5.00	—
595	370200.28	2336921.66	Картометрический метод	5.00	—
596	370302.70	2336953.82	Картометрический метод	5.00	—
597	370391.03	2336984.78	Картометрический метод	5.00	—
598	370512.03	2337017.60	Картометрический метод	5.00	—
599	370525.15	2336924.54	Картометрический метод	5.00	—
600	370537.10	2336927.30	Картометрический метод	5.00	—
601	370528.44	2336975.96	Аналитический метод	0.10	—
602	370520.60	2337019.78	Аналитический метод	0.10	—
603	370521.77	2337023.00	Картометрический метод	5.00	—
604	370596.09	2337041.00	Картометрический метод	5.00	—
605	370728.39	2337068.09	Картометрический метод	5.00	—
606	370819.10	2337086.31	Картометрический метод	5.00	—
607	370842.85	2337003.62	Картометрический метод	5.00	—
608	370854.35	2337006.34	Картометрический метод	5.00	—
609	370828.68	2337100.11	Картометрический метод	5.00	—
610	370876.70	2337113.49	Картометрический метод	5.00	—
611	371071.60	2337164.12	Картометрический метод	5.00	—
612	371092.85	2337061.11	Картометрический метод	5.00	—
613	371099.78	2337062.48	Картометрический метод	5.00	—
614	371092.24	2337093.08	Аналитический метод	0.10	—
615	371178.49	2337108.57	Аналитический метод	0.10	—
616	371453.10	2337150.42	Аналитический метод	0.10	—
617	371504.99	2337156.68	Аналитический метод	0.10	—
618	371504.49	2336868.97	Аналитический метод	0.10	—

619	371505.54	2336845.06	Картометрический метод	5.00	—
620	371506.22	2336828.04	Аналитический метод	0.10	—
621	371511.34	2336788.30	Аналитический метод	0.10	—
622	371520.68	2336749.90	Картометрический метод	5.00	—
623	371528.78	2336715.20	Картометрический метод	5.00	—
624	371531.69	2336702.98	Аналитический метод	0.10	—
625	371548.57	2336653.21	Аналитический метод	0.10	—
626	371591.13	2336527.42	Аналитический метод	0.10	—
627	371612.06	2336464.91	Картометрический метод	5.00	—
628	371624.69	2336427.20	Аналитический метод	0.10	—
629	371655.56	2336362.89	Аналитический метод	0.10	—
630	371661.01	2336347.82	Аналитический метод	0.10	—
631	371677.75	2336314.13	Аналитический метод	0.10	—
632	371709.68	2336249.66	Аналитический метод	0.10	—
633	371744.75	2336124.69	Аналитический метод	0.10	—
634	371762.99	2336054.27	Картометрический метод	5.00	—
635	371767.60	2336036.49	Аналитический метод	0.10	—
636	371770.49	2336020.05	Аналитический метод	0.10	—
637	371770.83	2336018.07	Аналитический метод	0.10	—
638	371774.91	2335994.86	Аналитический метод	0.10	—
639	371683.52	2335933.45	Аналитический метод	0.10	—
640	371466.66	2335795.65	Аналитический метод	0.10	—
641	371451.56	2335787.58	Картометрический метод	5.00	—
642	371274.35	2335666.37	Аналитический метод	0.10	—
643	371204.13	2335618.29	Аналитический метод	0.10	—
644	371180.00	2335601.77	Аналитический метод	0.10	—
645	371127.67	2335565.93	Аналитический метод	0.10	—
646	370943.15	2335441.79	Картометрический метод	5.00	—
647	370638.13	2335243.42	Картометрический метод	5.00	—
648	370046.01	2334840.96	Картометрический метод	5.00	—
649	370045.40	2334840.52	Картометрический метод	5.00	—
650	370049.18	2334814.02	Картометрический метод	5.00	—
651	370050.70	2334815.01	Картометрический метод	5.00	—
652	370334.51	2335006.32	Картометрический метод	5.00	—
653	370342.72	2334995.39	Картометрический метод	5.00	—
654	370375.57	2334920.87	Аналитический метод	0.10	—
655	370378.48	2334903.14	Аналитический метод	0.10	—
656	370399.21	2334813.14	Аналитический метод	0.30	—
657	370435.66	2334816.78	Аналитический метод	0.30	—
658	370699.94	2334228.41	Аналитический метод	0.30	—
659	370826.81	2334259.63	Аналитический метод	0.30	—
660	371016.01	2334239.73	Аналитический метод	0.30	—
661	371291.45	2334335.17	Аналитический метод	0.30	—
662	371337.97	2334313.13	Аналитический метод	0.30	—
663	371326.68	2334331.99	Аналитический метод	0.30	—
664	371237.95	2334480.31	Аналитический метод	0.30	—
665	371216.97	2334507.32	Аналитический метод	0.30	—
666	371343.40	2334544.44	Аналитический метод	0.30	—
667	371369.75	2334468.99	Аналитический метод	0.30	—
668	371477.87	2334497.24	Аналитический метод	0.30	—
669	371499.23	2334477.21	Аналитический метод	0.30	—
670	371532.77	2334453.73	Аналитический метод	0.30	—
671	371637.28	2334381.66	Аналитический метод	0.30	—
672	371685.86	2334353.54	Аналитический метод	0.30	—
673	371709.21	2334340.27	Аналитический метод	0.30	—
674	371726.90	2334333.07	Аналитический метод	0.30	—
675	371735.88	2334331.70	Аналитический метод	0.30	—
676	371771.13	2334323.10	Аналитический метод	0.30	—
677	371774.77	2334322.53	Аналитический метод	0.30	—
678	371975.70	2334379.03	Аналитический метод	0.30	—
679	371986.86	2334333.47	Аналитический метод	0.30	—
680	371928.53	2334314.44	Аналитический метод	0.30	—
681	371843.08	2334285.66	Аналитический метод	0.30	—
682	371751.42	2334256.47	Аналитический метод	0.30	—
683	371753.38	2334249.50	Аналитический метод	0.30	—
684	371930.17	2334308.02	Аналитический метод	0.10	—
685	371987.97	2334326.09	Картометрический метод	5.00	—

686	371998.11	2334289.90	Аналитический метод	0.10	—
687	371999.60	2334282.29	Аналитический метод	0.10	—
688	372025.12	2334289.42	Картометрический метод	5.00	—
689	372031.27	2334290.84	Картометрический метод	5.00	—
690	372044.02	2334294.08	Картометрический метод	5.00	—
691	372082.95	2334305.56	Картометрический метод	5.00	—
692	372158.23	2334326.60	Картометрический метод	5.00	—
693	372158.61	2334326.18	Картометрический метод	5.00	—
694	372173.51	2334274.95	Картометрический метод	5.00	—
695	372252.46	2334291.79	Картометрический метод	5.00	—
696	372336.16	2334314.91	Картометрический метод	5.00	—
697	372383.88	2334280.76	Картометрический метод	5.00	—
698	372553.82	2334334.97	Картометрический метод	5.00	—
699	372566.17	2334363.98	Картометрический метод	5.00	—
700	372606.67	2334377.80	Картометрический метод	5.00	—
701	372647.60	2334269.46	Картометрический метод	5.00	—
702	372660.10	2334269.95	Картометрический метод	5.00	—
703	372660.37	2334270.11	Картометрический метод	5.00	—
704	372634.09	2334330.09	Картометрический метод	5.00	—
705	372613.85	2334386.80	Картометрический метод	5.00	—
706	372784.25	2334433.27	Картометрический метод	5.00	—
707	372789.74	2334387.80	Картометрический метод	5.00	—
708	372795.22	2334342.35	Картометрический метод	5.00	—
709	372795.35	2334342.37	Картометрический метод	5.00	—
710	372848.64	2334334.45	Аналитический метод	0.10	—
711	372792.85	2334461.79	Аналитический метод	0.10	—
712	372796.59	2334490.79	Аналитический метод	0.10	—
713	372808.14	2334493.71	Аналитический метод	0.10	—
714	372783.51	2334573.85	Картометрический метод	5.00	—
715	372995.10	2334638.42	Картометрический метод	5.00	—
716	373045.69	2334582.28	Картометрический метод	5.00	—
717	373069.37	2334546.01	Картометрический метод	5.00	—
718	373108.17	2334544.35	Картометрический метод	5.00	—
719	373165.97	2334459.92	Картометрический метод	5.00	—
123	373180.06	2334458.25	Картометрический метод	5.00	—
—	—	—	—	—	—
720	371668.49	2335253.13	Картометрический метод	5.00	—
721	371584.90	2335533.31	Картометрический метод	5.00	—
722	371563.27	2335592.72	Картометрический метод	5.00	—
723	371505.53	2335766.24	Картометрический метод	5.00	—
724	371089.95	2335499.40	Картометрический метод	5.00	—
725	371209.67	2335240.91	Картометрический метод	5.00	—
726	371199.59	2335209.21	Картометрический метод	5.00	—
727	371286.78	2335158.29	Картометрический метод	5.00	—
728	371300.09	2335132.77	Картометрический метод	5.00	—
720	371668.49	2335253.13	Картометрический метод	5.00	—
—	—	—	—	—	—
729	372257.63	2334480.10	Картометрический метод	5.00	—
730	372265.51	2334484.44	Картометрический метод	5.00	—
731	372187.72	2334726.03	Картометрический метод	5.00	—
732	372181.61	2334728.18	Картометрический метод	5.00	—
733	372036.39	2334681.17	Аналитический метод	0.10	—
734	371861.17	2334623.75	Аналитический метод	0.10	—
735	371701.84	2334572.00	Картометрический метод	5.00	—
736	371718.46	2334520.55	Картометрический метод	5.00	—
737	371708.57	2334517.62	Картометрический метод	5.00	—
738	371692.13	2334568.73	Картометрический метод	5.00	—
739	371485.06	2334499.76	Картометрический метод	5.00	—
740	371537.63	2334459.61	Аналитический метод	0.10	—
741	371579.05	2334428.40	Картометрический метод	5.00	—
742	371604.42	2334408.94	Картометрический метод	5.00	—
743	371696.45	2334353.51	Картометрический метод	5.00	—
744	371700.11	2334351.36	Аналитический метод	0.10	—
745	371708.41	2334345.12	Картометрический метод	5.00	—
746	371727.08	2334337.83	Картометрический метод	5.00	—
747	371730.05	2334337.16	Картометрический метод	5.00	—
748	371734.44	2334336.67	Картометрический метод	5.00	—

749	371740.66	2334334.99	Картометрический метод	5.00	—
750	371769.49	2334328.60	Картометрический метод	5.00	—
751	371761.44	2334353.24	Картометрический метод	5.00	—
752	371768.88	2334355.42	Картометрический метод	5.00	—
753	371777.48	2334327.46	Картометрический метод	5.00	—
754	371987.67	2334393.98	Картометрический метод	5.00	—
755	372061.79	2334417.43	Картометрический метод	5.00	—
756	372162.27	2334449.23	Картометрический метод	5.00	—
729	372257.63	2334480.10	Картометрический метод	5.00	—
—	—	—	—	—	—
757	371785.83	2336894.38	Картометрический метод	5.00	—
758	371818.93	2336908.36	Картометрический метод	5.00	—
759	371867.61	2336930.82	Картометрический метод	5.00	—
760	371778.81	2337271.91	Картометрический метод	5.00	—
761	371766.48	2337335.64	Картометрический метод	5.00	—
762	371756.69	2337378.12	Картометрический метод	5.00	—
763	371668.42	2337355.37	Аналитический метод	0.10	—
764	371656.74	2337352.40	Аналитический метод	0.10	—
765	371511.03	2337307.52	Картометрический метод	5.00	—
766	371531.55	2337200.06	Картометрический метод	5.00	—
767	371523.25	2337166.63	Аналитический метод	0.10	—
768	371524.07	2336857.23	Аналитический метод	0.10	—
769	371525.79	2336835.76	Аналитический метод	0.10	—
770	371528.04	2336819.58	Аналитический метод	0.10	—
771	371538.57	2336762.59	Аналитический метод	0.10	—
772	371541.84	2336742.96	Картометрический метод	5.00	—
773	371632.38	2336794.41	Картометрический метод	5.00	—
774	371750.91	2336873.39	Картометрический метод	5.00	—
757	371785.83	2336894.38	Картометрический метод	5.00	—
—	—	—	—	—	—
775	372024.40	2336111.74	Картометрический метод	5.00	—
776	372022.19	2336123.73	Картометрический метод	5.00	—
777	371963.39	2336310.50	Картометрический метод	5.00	—
778	371955.27	2336351.49	Картометрический метод	5.00	—
779	371796.41	2336319.13	Картометрический метод	5.00	—
780	371792.33	2336333.17	Картометрический метод	5.00	—
781	371799.02	2336334.56	Картометрический метод	5.00	—
782	371952.44	2336363.76	Картометрический метод	5.00	—
783	371941.11	2336435.88	Аналитический метод	0.10	—
784	371902.56	2336629.60	Картометрический метод	5.00	—
785	371886.78	2336627.05	Аналитический метод	0.10	—
786	371829.66	2336613.02	Аналитический метод	0.10	—
787	371829.49	2336615.03	Картометрический метод	5.00	—
788	371823.77	2336616.19	Картометрический метод	5.00	—
789	371820.23	2336625.07	Картометрический метод	5.00	—
790	371806.87	2336630.50	Картометрический метод	5.00	—
791	371798.05	2336632.26	Картометрический метод	5.00	—
792	371728.97	2336613.20	Аналитический метод	0.10	—
793	371727.58	2336617.83	Аналитический метод	0.10	—
794	371727.04	2336621.47	Картометрический метод	5.00	—
795	371793.59	2336640.03	Картометрический метод	5.00	—
796	371796.15	2336658.20	Картометрический метод	5.00	—
797	371806.14	2336668.39	Картометрический метод	5.00	—
798	371810.59	2336671.42	Картометрический метод	5.00	—
799	371827.08	2336676.74	Картометрический метод	5.00	—
800	371834.66	2336680.02	Картометрический метод	5.00	—
801	371837.57	2336685.75	Картометрический метод	5.00	—
802	371827.49	2336723.04	Картометрический метод	5.00	—
803	371778.75	2336707.04	Аналитический метод	0.20	—
804	371750.40	2336697.76	Картометрический метод	5.00	—
805	371692.14	2336689.34	Картометрический метод	5.00	—
806	371690.03	2336696.37	Картометрический метод	5.00	—
807	371730.14	2336704.48	Картометрический метод	5.00	—
808	371728.01	2336711.34	Аналитический метод	0.10	—
809	371723.07	2336731.79	Картометрический метод	5.00	—
810	371760.93	2336743.71	Картометрический метод	5.00	—
811	371762.85	2336744.85	Картометрический метод	5.00	—

812	371764.25	2336742.13	Картометрический метод	5.00	—
813	371764.71	2336740.77	Картометрический метод	5.00	—
814	371769.51	2336742.57	Картометрический метод	5.00	—
815	371769.02	2336744.02	Картометрический метод	5.00	—
816	371785.00	2336749.74	Картометрический метод	5.00	—
817	371774.69	2336795.19	Аналитический метод	0.10	—
818	371767.80	2336818.68	Картометрический метод	5.00	—
819	371759.94	2336840.29	Картометрический метод	5.00	—
820	371749.33	2336850.89	Картометрический метод	5.00	—
821	371735.38	2336851.23	Картометрический метод	5.00	—
822	371695.23	2336822.10	Картометрический метод	5.00	—
823	371652.38	2336795.79	Картометрический метод	5.00	—
824	371644.03	2336788.67	Картометрический метод	5.00	—
825	371545.22	2336723.99	Картометрический метод	5.00	—
826	371615.70	2336507.34	Картометрический метод	5.00	—
827	371666.90	2336383.99	Картометрический метод	5.00	—
828	371723.11	2336263.75	Картометрический метод	5.00	—
829	371793.38	2336274.02	Аналитический метод	0.10	—
830	371819.27	2336277.65	Картометрический метод	5.00	—
831	371820.99	2336277.39	Картометрический метод	5.00	—
832	371825.40	2336278.34	Картометрический метод	5.00	—
833	371844.15	2336281.64	Картометрический метод	5.00	—
834	371845.78	2336281.94	Картометрический метод	5.00	—
835	371891.23	2336289.87	Картометрический метод	5.00	—
836	371953.68	2336101.37	Аналитический метод	0.10	—
837	371956.76	2336090.26	Картометрический метод	5.00	—
775	372024.40	2336111.74	Картометрический метод	5.00	—
—	—	—	—	—	—
838	372757.97	2334633.39	Картометрический метод	5.00	—
839	372727.57	2334736.74	Картометрический метод	5.00	—
840	372686.51	2334879.55	Картометрический метод	5.00	—
841	372391.77	2334789.99	Картометрический метод	5.00	—
842	372198.46	2334730.13	Картометрический метод	5.00	—
843	372277.65	2334484.98	Картометрический метод	5.00	—
844	372445.66	2334537.17	Картометрический метод	5.00	—
845	372573.32	2334576.62	Картометрический метод	5.00	—
838	372757.97	2334633.39	Картометрический метод	5.00	—
—	—	—	—	—	—
846	371647.60	2338652.80	Картометрический метод	5.00	—
847	371639.97	2338678.40	Картометрический метод	5.00	—
848	371632.83	2338702.36	Аналитический метод	0.10	—
849	371622.30	2338734.44	Аналитический метод	0.10	—
850	371606.50	2338795.05	Аналитический метод	0.10	—
851	371583.83	2338872.44	Аналитический метод	0.10	—
852	371550.51	2339002.36	Картометрический метод	5.00	—
853	371555.17	2339034.21	Картометрический метод	5.00	—
854	371568.98	2339075.47	Аналитический метод	0.10	—
855	371595.11	2339115.12	Аналитический метод	0.10	—
856	371626.63	2339151.51	Картометрический метод	5.00	—
857	371586.21	2339150.16	Аналитический метод	0.10	—
858	371496.88	2339130.97	Аналитический метод	0.10	—
859	371388.94	2339106.00	Аналитический метод	0.10	—
860	371342.05	2339093.08	Аналитический метод	0.10	—
861	371277.08	2339065.28	Картометрический метод	5.00	—
862	371193.20	2339022.56	Картометрический метод	5.00	—
863	371120.18	2338989.15	Картометрический метод	5.00	—
864	371105.41	2338979.83	Картометрический метод	5.00	—
865	371101.54	2338970.52	Картометрический метод	5.00	—
866	371102.31	2338960.42	Картометрический метод	5.00	—
867	371216.49	2338885.84	Картометрический метод	5.00	—
846	371647.60	2338652.80	Картометрический метод	5.00	—
—	—	—	—	—	—
868	370672.73	2334895.14	Картометрический метод	5.00	—
869	370642.61	2334967.12	Картометрический метод	5.00	—
870	370589.45	2334942.56	Картометрический метод	5.00	—
871	370586.09	2334945.93	Картометрический метод	5.00	—
872	370640.22	2334972.83	Картометрический метод	5.00	—

873	370693.98	2334997.90	Картометрический метод	5.00	—
874	370682.60	2335023.18	Картометрический метод	5.00	—
875	370871.28	2335117.39	Картометрический метод	5.00	—
876	370904.31	2335133.63	Картометрический метод	5.00	—
877	370874.90	2335219.90	Картометрический метод	5.00	—
878	370841.20	2335328.14	Картометрический метод	5.00	—
879	370420.00	2335065.49	Картометрический метод	5.00	—
880	370418.18	2335063.67	Картометрический метод	5.00	—
881	370343.03	2335012.73	Картометрический метод	5.00	—
882	370350.72	2335001.99	Аналитический метод	0.10	—
883	370380.89	2334924.89	Аналитический метод	0.10	—
884	370392.59	2334876.02	Аналитический метод	0.10	—
885	370394.12	2334869.66	Аналитический метод	0.10	—
886	370394.32	2334868.77	Аналитический метод	0.10	—
887	370393.77	2334868.55	Аналитический метод	0.10	—
888	370397.99	2334850.65	Аналитический метод	0.10	—
889	370398.28	2334850.71	Картометрический метод	5.00	—
890	370401.18	2334838.25	Картометрический метод	5.00	—
891	370402.96	2334830.25	Картометрический метод	5.00	—
892	370410.14	2334832.06	Картометрический метод	5.00	—
893	370527.97	2334861.38	Картометрический метод	5.00	—
894	370613.79	2334881.46	Аналитический метод	0.10	—
868	370672.73	2334895.14	Картометрический метод	5.00	—
—	—	—	—	—	—
895	372209.25	2336378.50	Картометрический метод	5.00	—
896	372076.01	2336860.02	Картометрический метод	5.00	—
897	371912.60	2336810.75	Картометрический метод	5.00	—
898	371906.26	2336700.26	Картометрический метод	5.00	—
899	371909.79	2336665.07	Картометрический метод	5.00	—
900	371954.37	2336401.34	Аналитический метод	0.10	—
901	371971.27	2336317.28	Аналитический метод	0.10	—
902	371975.68	2336293.57	Картометрический метод	5.00	—
903	371980.45	2336294.60	Аналитический метод	0.10	—
904	372040.74	2336314.85	Аналитический метод	0.10	—
905	372045.08	2336316.18	Картометрический метод	5.00	—
906	372041.57	2336327.65	Картометрический метод	5.00	—
907	372100.20	2336343.96	Картометрический метод	5.00	—
895	372209.25	2336378.50	Картометрический метод	5.00	—
—	—	—	—	—	—
908	371658.16	2338355.66	Картометрический метод	5.00	—
909	371562.09	2338673.16	Картометрический метод	5.00	—
910	371355.14	2338775.99	Картометрический метод	5.00	—
911	371344.07	2338716.32	Аналитический метод	0.10	—
912	371334.04	2338672.32	Аналитический метод	0.10	—
913	371329.78	2338630.39	Картометрический метод	5.00	—
914	371344.19	2338582.21	Аналитический метод	0.20	—
915	371424.83	2338282.61	Картометрический метод	5.00	—
908	371658.16	2338355.66	Картометрический метод	5.00	—
—	—	—	—	—	—
916	371510.17	2337162.71	Картометрический метод	5.00	—
917	371514.27	2337164.02	Картометрический метод	5.00	—
918	371516.43	2337212.38	Картометрический метод	5.00	—
919	371508.92	2337258.00	Картометрический метод	5.00	—
920	371483.19	2337391.61	Картометрический метод	5.00	—
921	371478.36	2337417.38	Картометрический метод	5.00	—
922	371468.72	2337466.67	Картометрический метод	5.00	—
923	371258.26	2337453.56	Картометрический метод	5.00	—
924	371270.47	2337379.00	Картометрический метод	5.00	—
925	371195.72	2337362.19	Картометрический метод	5.00	—
926	371137.95	2337348.97	Картометрический метод	5.00	—
927	371185.80	2337113.19	Картометрический метод	5.00	—
928	371346.85	2337139.04	Картометрический метод	5.00	—
916	371510.17	2337162.71	Картометрический метод	5.00	—
—	—	—	—	—	—
929	371304.96	2335026.44	Картометрический метод	5.00	—
930	371276.63	2335119.55	Картометрический метод	5.00	—
931	371274.94	2335140.14	Картометрический метод	5.00	—

932	371277.07	2335153.01	Картометрический метод	5.00	—
933	371271.94	2335159.16	Картометрический метод	5.00	—
934	371207.58	2335189.54	Картометрический метод	5.00	—
935	371196.19	2335200.93	Картометрический метод	5.00	—
936	371192.65	2335210.00	Картометрический метод	5.00	—
937	371200.87	2335239.62	Аналитический метод	0.10	—
938	371197.95	2335248.49	Аналитический метод	0.10	—
939	371144.19	2335374.18	Картометрический метод	5.00	—
940	371085.39	2335492.57	Картометрический метод	5.00	—
941	370985.23	2335425.81	Картометрический метод	5.00	—
942	370958.49	2335409.44	Картометрический метод	5.00	—
943	370970.44	2335371.73	Аналитический метод	0.10	—
944	370989.21	2335313.85	Картометрический метод	5.00	—
945	371027.44	2335169.23	Картометрический метод	5.00	—
946	371054.98	2335063.97	Картометрический метод	5.00	—
947	371069.90	2335012.56	Картометрический метод	5.00	—
948	371086.87	2334951.43	Картометрический метод	5.00	—
949	371087.78	2334948.24	Картометрический метод	5.00	—
950	371105.43	2334950.18	Картометрический метод	5.00	—
951	371142.46	2334958.27	Картометрический метод	5.00	—
952	371152.33	2334960.33	Картометрический метод	5.00	—
953	371203.51	2334978.32	Картометрический метод	5.00	—
954	371214.83	2334998.99	Картометрический метод	5.00	—
929	371304.96	2335026.44	Картометрический метод	5.00	—
—	—	—	—	—	—
955	371872.93	2335690.41	Картометрический метод	5.00	—
956	371784.51	2335966.94	Картометрический метод	5.00	—
957	371574.42	2335828.68	Картометрический метод	5.00	—
958	371507.43	2335786.36	Картометрический метод	5.00	—
959	371577.37	2335585.45	Картометрический метод	5.00	—
955	371872.93	2335690.41	Картометрический метод	5.00	—
—	—	—	—	—	—
960	371973.22	2335351.30	Картометрический метод	5.00	—
961	371979.13	2335356.31	Картометрический метод	5.00	—
962	371873.41	2335680.04	Картометрический метод	5.00	—
963	371677.03	2335606.67	Картометрический метод	5.00	—
964	371772.64	2335292.34	Картометрический метод	5.00	—
965	371779.98	2335289.35	Картометрический метод	5.00	—
966	371873.23	2335318.42	Картометрический метод	5.00	—
967	371933.63	2335337.71	Картометрический метод	5.00	—
960	371973.22	2335351.30	Картометрический метод	5.00	—
—	—	—	—	—	—
968	372890.68	2335072.68	Картометрический метод	5.00	—
969	372788.78	2335456.55	Картометрический метод	5.00	—
970	372685.03	2335429.94	Картометрический метод	5.00	—
971	372743.90	2335229.88	Картометрический метод	5.00	—
972	372600.19	2335186.63	Картометрический метод	5.00	—
973	372657.36	2335012.36	Картометрический метод	5.00	—
974	372724.08	2335026.69	Картометрический метод	5.00	—
968	372890.68	2335072.68	Картометрический метод	5.00	—
—	—	—	—	—	—
975	372278.97	2337345.74	Картометрический метод	5.00	—
976	372206.48	2337607.56	Картометрический метод	5.00	—
977	372116.00	2337589.07	Картометрический метод	5.00	—
978	371905.67	2337529.88	Картометрический метод	5.00	—
979	371953.97	2337361.94	Картометрический метод	5.00	—
980	372152.72	2337414.04	Картометрический метод	5.00	—
981	372183.03	2337319.90	Картометрический метод	5.00	—
975	372278.97	2337345.74	Картометрический метод	5.00	—
—	—	—	—	—	—
982	372967.11	2334803.74	Картометрический метод	5.00	—
983	372892.14	2335068.59	Картометрический метод	5.00	—
984	372723.39	2335022.19	Картометрический метод	5.00	—
985	372658.30	2335009.65	Картометрический метод	5.00	—
986	372740.99	2334749.06	Картометрический метод	5.00	—
982	372967.11	2334803.74	Картометрический метод	5.00	—
—	—	—	—	—	—

987	371030.66	2334736.64	Картометрический метод	5.00	—
988	370988.41	2334841.54	Картометрический метод	5.00	—
989	370971.22	2334896.31	Аналитический метод	0.10	—
990	370955.40	2334945.12	Картометрический метод	5.00	—
991	370702.64	2334886.76	Картометрический метод	5.00	—
992	370786.24	2334696.72	Картометрический метод	5.00	—
993	370804.80	2334654.71	Картометрический метод	5.00	—
987	371030.66	2334736.64	Картометрический метод	5.00	—
—	—	—	—	—	—
994	372639.10	2336093.17	Картометрический метод	5.00	—
995	372592.14	2336248.77	Картометрический метод	5.00	—
996	372588.03	2336264.47	Картометрический метод	5.00	—
997	372294.22	2336169.25	Картометрический метод	5.00	—
998	372345.25	2336009.34	Картометрический метод	5.00	—
994	372639.10	2336093.17	Картометрический метод	5.00	—
—	—	—	—	—	—
999	371079.87	2334939.80	Картометрический метод	5.00	—
1000	370981.79	2335308.79	Аналитический метод	0.10	—
1001	370949.18	2335402.86	Картометрический метод	5.00	—
1002	370854.41	2335336.57	Картометрический метод	5.00	—
1003	370883.40	2335243.80	Картометрический метод	5.00	—
1004	370920.87	2335129.78	Картометрический метод	5.00	—
1005	370948.92	2335041.53	Аналитический метод	0.10	—
1006	370979.51	2334945.78	Картометрический метод	5.00	—
1007	370970.46	2334942.96	Картометрический метод	5.00	—
1008	370992.40	2334871.46	Картометрический метод	5.00	—
999	371079.87	2334939.80	Картометрический метод	5.00	—
—	—	—	—	—	—
1009	372436.56	2336801.60	Картометрический метод	5.00	—
1010	372393.63	2336956.42	Картометрический метод	5.00	—
1011	372096.64	2336868.46	Картометрический метод	5.00	—
1012	372138.87	2336719.96	Картометрический метод	5.00	—
1009	372436.56	2336801.60	Картометрический метод	5.00	—
—	—	—	—	—	—
1013	372053.90	2338137.34	Картометрический метод	5.00	—
1014	372009.94	2338289.66	Картометрический метод	5.00	—
1015	371723.82	2338200.54	Картометрический метод	5.00	—
1016	371766.32	2338045.85	Картометрический метод	5.00	—
1013	372053.90	2338137.34	Картометрический метод	5.00	—
—	—	—	—	—	—
1017	372102.82	2337970.92	Картометрический метод	5.00	—
1018	372058.99	2338119.44	Картометрический метод	5.00	—
1019	371770.51	2338031.25	Картометрический метод	5.00	—
1020	371812.43	2337888.79	Картометрический метод	5.00	—
1017	372102.82	2337970.92	Картометрический метод	5.00	—
—	—	—	—	—	—
1021	371933.23	2338443.67	Картометрический метод	5.00	—
1022	371781.96	2338559.01	Картометрический метод	5.00	—
1023	371619.95	2338639.48	Картометрический метод	5.00	—
1024	371591.53	2338654.49	Картометрический метод	5.00	—
1025	371674.67	2338362.14	Картометрический метод	5.00	—
1021	371933.23	2338443.67	Картометрический метод	5.00	—
—	—	—	—	—	—
1026	372269.67	2336182.24	Аналитический метод	0.10	—
1027	372274.20	2336189.34	Аналитический метод	0.10	—
1028	372241.90	2336298.76	Аналитический метод	0.10	—
1029	372235.18	2336296.70	Картометрический метод	5.00	—
1030	372216.73	2336359.69	Картометрический метод	5.00	—
1031	371976.80	2336290.32	Картометрический метод	5.00	—
1032	372026.27	2336136.54	Картометрический метод	5.00	—
1033	372176.66	2336183.46	Аналитический метод	0.10	—
1034	372184.46	2336155.75	Аналитический метод	0.10	—
1026	372269.67	2336182.24	Аналитический метод	0.10	—
—	—	—	—	—	—
1035	370470.90	2337285.15	Картометрический метод	5.00	—
1036	370459.56	2337381.17	Картометрический метод	5.00	—
1037	370458.09	2337387.08	Картометрический метод	5.00	—

1038	370452.14	2337393.35	Картометрический метод	5.00	—
1039	370435.34	2337398.51	Аналитический метод	0.10	—
1040	370410.37	2337397.29	Аналитический метод	0.10	—
1041	370135.99	2337382.06	Картометрический метод	5.00	—
1042	370131.61	2337378.31	Картометрический метод	5.00	—
1043	370127.23	2337365.48	Картометрический метод	5.00	—
1044	370131.10	2337335.50	Картометрический метод	5.00	—
1045	370145.03	2337238.98	Картометрический метод	5.00	—
1035	370470.90	2337285.15	Картометрический метод	5.00	—
—	—	—	—	—	—
1046	372508.99	2336260.67	Картометрический метод	5.00	—
1047	372505.44	2336270.73	Картометрический метод	5.00	—
1048	372464.09	2336431.68	Картометрический метод	5.00	—
1049	372238.44	2336364.72	Картометрический метод	5.00	—
1050	372284.72	2336206.56	Картометрический метод	5.00	—
1051	372289.53	2336191.61	Картометрический метод	5.00	—
1046	372508.99	2336260.67	Картометрический метод	5.00	—
—	—	—	—	—	—
1052	370509.71	2337028.08	Картометрический метод	5.00	—
1053	370492.65	2337129.78	Картометрический метод	5.00	—
1054	370409.43	2337116.64	Картометрический метод	5.00	—
1055	370264.00	2337093.24	Картометрический метод	5.00	—
1056	370166.57	2337078.64	Картометрический метод	5.00	—
1057	370183.60	2336984.96	Картометрический метод	5.00	—
1058	370197.72	2336932.80	Картометрический метод	5.00	—
1059	370262.79	2336951.52	Картометрический метод	5.00	—
1060	370429.91	2337005.89	Картометрический метод	5.00	—
1052	370509.71	2337028.08	Картометрический метод	5.00	—
—	—	—	—	—	—
1061	372006.64	2338307.06	Картометрический метод	5.00	—
1062	371976.67	2338407.69	Картометрический метод	5.00	—
1063	371941.86	2338433.90	Картометрический метод	5.00	—
1064	371680.57	2338347.52	Картометрический метод	5.00	—
1065	371716.05	2338221.96	Картометрический метод	5.00	—
1061	372006.64	2338307.06	Картометрический метод	5.00	—
—	—	—	—	—	—
1066	371603.65	2337991.93	Картометрический метод	5.00	—
1067	371557.85	2338153.58	Картометрический метод	5.00	—
1068	371330.94	2338087.06	Картометрический метод	5.00	—
1069	371370.64	2337927.74	Картометрический метод	5.00	—
1066	371603.65	2337991.93	Картометрический метод	5.00	—
—	—	—	—	—	—
1070	372285.18	2335263.22	Картометрический метод	5.00	—
1071	372235.85	2335416.46	Картометрический метод	5.00	—
1072	372002.94	2335351.30	Картометрический метод	5.00	—
1073	372053.51	2335194.31	Картометрический метод	5.00	—
1074	372152.05	2335222.69	Картометрический метод	5.00	—
1070	372285.18	2335263.22	Картометрический метод	5.00	—
—	—	—	—	—	—
1075	372479.13	2335499.42	Картометрический метод	5.00	—
1076	372432.98	2335649.03	Картометрический метод	5.00	—
1077	372204.55	2335581.96	Картометрический метод	5.00	—
1078	372250.92	2335434.03	Картометрический метод	5.00	—
1075	372479.13	2335499.42	Картометрический метод	5.00	—
—	—	—	—	—	—
1079	371869.84	2334945.40	Картометрический метод	5.00	—
1080	371853.44	2334999.56	Картометрический метод	5.00	—
1081	371853.59	2334999.61	Картометрический метод	5.00	—
1082	371819.66	2335107.99	Картометрический метод	5.00	—
1083	371802.14	2335102.75	Картометрический метод	5.00	—
1084	371802.19	2335102.52	Картометрический метод	5.00	—
1085	371622.46	2335046.22	Картометрический метод	5.00	—
1086	371674.35	2334881.60	Картометрический метод	5.00	—
1079	371869.84	2334945.40	Картометрический метод	5.00	—
—	—	—	—	—	—
1087	370962.00	2334960.46	Картометрический метод	5.00	—
1088	370909.71	2335118.63	Картометрический метод	5.00	—

1089	370708.80	2335018.85	Картометрический метод	5.00	—
1090	370719.27	2334990.15	Картометрический метод	5.00	—
1091	370665.05	2334962.35	Картометрический метод	5.00	—
1092	370692.80	2334899.76	Картометрический метод	5.00	—
1087	370962.00	2334960.46	Картометрический метод	5.00	—
—	—	—	—	—	—
1093	372070.85	2335933.60	Картометрический метод	5.00	—
1094	372051.71	2335996.47	Картометрический метод	5.00	—
1095	371991.70	2335977.68	Картометрический метод	5.00	—
1096	371988.50	2335986.79	Картометрический метод	5.00	—
1097	372049.56	2336005.47	Картометрический метод	5.00	—
1098	372024.28	2336087.70	Картометрический метод	5.00	—
1099	371961.86	2336066.29	Картометрический метод	5.00	—
1100	371800.57	2335972.44	Картометрический метод	5.00	—
1101	371837.48	2335858.54	Картометрический метод	5.00	—
1093	372070.85	2335933.60	Картометрический метод	5.00	—
—	—	—	—	—	—
1102	371142.49	2338823.71	Картометрический метод	5.00	—
1103	371127.76	2338888.37	Картометрический метод	5.00	—
1104	371063.14	2338871.61	Картометрический метод	5.00	—
1105	371048.56	2338871.62	Картометрический метод	5.00	—
1106	371043.03	2338883.72	Картометрический метод	5.00	—
1107	371032.29	2338912.52	Картометрический метод	5.00	—
1108	371009.47	2338909.76	Картометрический метод	5.00	—
1109	370974.21	2338904.37	Картометрический метод	5.00	—
1110	370973.23	2338909.87	Картометрический метод	5.00	—
1111	371030.39	2338919.82	Картометрический метод	5.00	—
1112	371036.29	2338918.40	Картометрический метод	5.00	—
1113	371051.00	2338877.21	Картометрический метод	5.00	—
1114	371063.07	2338876.99	Картометрический метод	5.00	—
1115	371122.12	2338896.42	Картометрический метод	5.00	—
1116	371125.53	2338901.84	Картометрический метод	5.00	—
1117	371123.73	2338915.79	Картометрический метод	5.00	—
1118	371059.26	2338967.11	Картометрический метод	5.00	—
1119	370913.82	2338922.54	Картометрический метод	5.00	—
1120	370905.58	2338895.75	Картометрический метод	5.00	—
1121	370931.08	2338768.42	Картометрический метод	5.00	—
1122	370944.69	2338771.70	Картометрический метод	5.00	—
1123	370983.03	2338780.03	Картометрический метод	5.00	—
1124	371040.31	2338795.85	Картометрический метод	5.00	—
1125	371098.19	2338811.54	Картометрический метод	5.00	—
1102	371142.49	2338823.71	Картометрический метод	5.00	—
—	—	—	—	—	—
1126	369815.44	2338841.91	Картометрический метод	5.00	—
1127	370035.25	2339261.77	Картометрический метод	5.00	—
1128	369977.45	2339291.53	Картометрический метод	5.00	—
1129	369788.23	2338934.11	Картометрический метод	5.00	—
1130	369759.61	2338866.48	Картометрический метод	5.00	—
1126	369815.44	2338841.91	Картометрический метод	5.00	—
—	—	—	—	—	—
1131	372530.72	2336469.52	Картометрический метод	5.00	—
1132	372513.86	2336546.19	Картометрический метод	5.00	—
1133	372464.76	2336533.34	Картометрический метод	5.00	—
1134	372249.52	2336470.30	Картометрический метод	5.00	—
1135	372247.76	2336475.58	Картометрический метод	5.00	—
1136	372250.42	2336476.88	Картометрический метод	5.00	—
1137	372281.86	2336487.60	Картометрический метод	5.00	—
1138	372262.54	2336553.69	Картометрический метод	5.00	—
1139	372190.53	2336533.28	Картометрический метод	5.00	—
1140	372235.89	2336377.75	Картометрический метод	5.00	—
1131	372530.72	2336469.52	Картометрический метод	5.00	—
—	—	—	—	—	—
1141	371766.39	2335284.23	Картометрический метод	5.00	—
1142	371661.73	2335603.25	Картометрический метод	5.00	—
1143	371578.96	2335575.62	Картометрический метод	5.00	—
1144	371676.72	2335256.58	Картометрический метод	5.00	—
1141	371766.39	2335284.23	Картометрический метод	5.00	—

–	–	–	–	–	–
1145	372485.69	2336636.12	Картометрический метод	5.00	–
1146	372442.11	2336787.09	Картометрический метод	5.00	–
1147	372280.32	2336742.13	Картометрический метод	5.00	–
1148	372143.44	2336701.31	Картометрический метод	5.00	–
1149	372162.79	2336638.33	Картометрический метод	5.00	–
1150	372202.09	2336648.11	Картометрический метод	5.00	–
1151	372243.36	2336653.81	Картометрический метод	5.00	–
1152	372283.13	2336660.82	Картометрический метод	5.00	–
1153	372392.57	2336688.99	Картометрический метод	5.00	–
1154	372400.11	2336657.47	Аналитический метод	0.10	–
1155	372405.56	2336638.64	Аналитический метод	0.10	–
1156	372411.59	2336620.08	Аналитический метод	0.10	–
1157	372412.98	2336615.45	Картометрический метод	5.00	–
1145	372485.69	2336636.12	Картометрический метод	5.00	–
–	–	–	–	–	–
1158	372621.34	2335049.16	Картометрический метод	5.00	–
1159	372557.56	2335251.90	Картометрический метод	5.00	–
1160	372429.64	2335212.38	Картометрический метод	5.00	–
1161	372494.33	2335008.04	Картометрический метод	5.00	–
1158	372621.34	2335049.16	Картометрический метод	5.00	–
–	–	–	–	–	–
1162	372179.76	2337696.38	Картометрический метод	5.00	–
1163	372153.84	2337786.25	Картометрический метод	5.00	–
1164	371857.19	2337703.87	Картометрический метод	5.00	–
1165	371882.24	2337615.78	Картометрический метод	5.00	–
1166	372015.57	2337652.69	Картометрический метод	5.00	–
1162	372179.76	2337696.38	Картометрический метод	5.00	–
–	–	–	–	–	–
1167	372959.83	2334639.83	Картометрический метод	5.00	–
1168	372929.79	2334782.34	Картометрический метод	5.00	–
1169	372745.46	2334735.43	Картометрический метод	5.00	–
1170	372791.18	2334586.35	Аналитический метод	0.10	–
1167	372959.83	2334639.83	Картометрический метод	5.00	–
–	–	–	–	–	–
1171	370499.92	2337420.32	Картометрический метод	5.00	–
1172	370485.12	2337534.42	Картометрический метод	5.00	–
1173	370251.11	2337517.60	Картометрический метод	5.00	–
1174	370264.72	2337403.74	Картометрический метод	5.00	–
1171	370499.92	2337420.32	Картометрический метод	5.00	–
–	–	–	–	–	–
1175	369933.41	2338879.27	Картометрический метод	5.00	–
1176	370111.38	2339218.26	Картометрический метод	5.00	–
1177	370050.27	2339251.54	Картометрический метод	5.00	–
1178	369872.91	2338911.88	Картометрический метод	5.00	–
1175	369933.41	2338879.27	Картометрический метод	5.00	–
–	–	–	–	–	–
1179	370738.15	2337326.65	Картометрический метод	5.00	–
1180	370752.94	2337332.62	Картометрический метод	5.00	–
1181	370738.51	2337409.34	Картометрический метод	5.00	–
1182	370734.82	2337413.69	Картометрический метод	5.00	–
1183	370726.37	2337413.69	Картометрический метод	5.00	–
1184	370481.08	2337395.85	Картометрический метод	5.00	–
1185	370475.45	2337392.10	Картометрический метод	5.00	–
1186	370472.64	2337378.01	Картометрический метод	5.00	–
1187	370473.57	2337357.37	Картометрический метод	5.00	–
1188	370485.51	2337290.06	Картометрический метод	5.00	–
1189	370565.04	2337299.90	Картометрический метод	5.00	–
1179	370738.15	2337326.65	Картометрический метод	5.00	–
–	–	–	–	–	–
1190	371938.67	2337359.53	Картометрический метод	5.00	–
1191	371891.33	2337525.46	Картометрический метод	5.00	–
1192	371747.95	2337485.33	Картометрический метод	5.00	–
1193	371791.87	2337318.00	Картометрический метод	5.00	–
1190	371938.67	2337359.53	Картометрический метод	5.00	–
–	–	–	–	–	–
1194	372150.18	2337800.11	Картометрический метод	5.00	–

1195	372126.25	2337881.40	Картометрический метод	5.00	—
1196	371837.06	2337795.75	Картометрический метод	5.00	—
1197	371855.50	2337720.53	Картометрический метод	5.00	—
1198	372005.20	2337758.47	Картометрический метод	5.00	—
1194	372150.18	2337800.11	Картометрический метод	5.00	—
—	—	—	—	—	—
1199	370020.49	2338856.28	Картометрический метод	5.00	—
1200	370186.72	2339181.75	Картометрический метод	5.00	—
1201	370126.90	2339209.71	Картометрический метод	5.00	—
1202	369956.85	2338887.13	Картометрический метод	5.00	—
1199	370020.49	2338856.28	Картометрический метод	5.00	—
—	—	—	—	—	—
1203	371329.70	2338705.92	Картометрический метод	5.00	—
1204	371343.14	2338785.24	Картометрический метод	5.00	—
1205	371196.84	2338866.98	Картометрический метод	5.00	—
1206	371150.16	2338814.49	Картометрический метод	5.00	—
1207	371187.54	2338668.58	Картометрический метод	5.00	—
1203	371329.70	2338705.92	Картометрический метод	5.00	—
—	—	—	—	—	—
1208	370812.77	2337101.78	Картометрический метод	5.00	—
1209	370791.40	2337175.02	Картометрический метод	5.00	—
1210	370760.14	2337169.96	Аналитический метод	0.10	—
1211	370744.71	2337167.65	Аналитический метод	0.10	—
1212	370667.79	2337153.52	Картометрический метод	5.00	—
1213	370509.09	2337128.53	Картометрический метод	5.00	—
1214	370523.17	2337036.69	Картометрический метод	5.00	—
1208	370812.77	2337101.78	Картометрический метод	5.00	—
—	—	—	—	—	—
1215	371887.09	2337538.28	Картометрический метод	5.00	—
1216	371843.73	2337699.37	Картометрический метод	5.00	—
1217	371705.26	2337661.27	Картометрический метод	5.00	—
1218	371743.98	2337498.95	Картометрический метод	5.00	—
1215	371887.09	2337538.28	Картометрический метод	5.00	—
—	—	—	—	—	—
1219	372524.81	2335351.53	Картометрический метод	5.00	—
1220	372495.41	2335446.50	Картометрический метод	5.00	—
1221	372268.13	2335379.11	Картометрический метод	5.00	—
1222	372294.44	2335300.86	Картометрический метод	5.00	—
1223	372315.16	2335293.06	Картометрический метод	5.00	—
1224	372334.03	2335290.40	Картометрический метод	5.00	—
1219	372524.81	2335351.53	Картометрический метод	5.00	—
—	—	—	—	—	—
1225	372549.46	2334348.50	Картометрический метод	5.00	—
1226	372558.27	2334371.59	Картометрический метод	5.00	—
1227	372558.92	2334390.48	Картометрический метод	5.00	—
1228	372555.92	2334405.05	Картометрический метод	5.00	—
1229	372549.12	2334429.47	Картометрический метод	5.00	—
1230	372542.27	2334449.78	Картометрический метод	5.00	—
1231	372307.67	2334374.42	Картометрический метод	5.00	—
1232	372326.29	2334323.10	Картометрический метод	5.00	—
1233	372353.93	2334312.97	Картометрический метод	5.00	—
1234	372389.55	2334290.07	Картометрический метод	5.00	—
1235	372496.95	2334323.72	Картометрический метод	5.00	—
1225	372549.46	2334348.50	Картометрический метод	5.00	—
—	—	—	—	—	—
1236	370482.96	2337210.63	Картометрический метод	5.00	—
1237	370472.78	2337276.05	Картометрический метод	5.00	—
1238	370145.95	2337230.23	Картометрический метод	5.00	—
1239	370157.20	2337159.77	Картометрический метод	5.00	—
1240	370352.50	2337191.52	Картометрический метод	5.00	—
1241	370413.16	2337198.92	Картометрический метод	5.00	—
1242	370423.81	2337200.72	Картометрический метод	5.00	—
1243	370435.91	2337202.35	Картометрический метод	5.00	—
1244	370443.41	2337203.48	Картометрический метод	5.00	—
1236	370482.96	2337210.63	Картометрический метод	5.00	—
—	—	—	—	—	—
1245	371725.94	2337503.11	Картометрический метод	5.00	—

1246	371704.58	2337597.18	Картометрический метод	5.00	—
1247	371620.33	2337573.77	Картометрический метод	5.00	—
1248	371532.42	2337549.13	Картометрический метод	5.00	—
1249	371526.35	2337589.08	Картометрический метод	5.00	—
1250	371522.12	2337609.09	Картометрический метод	5.00	—
1251	371520.03	2337616.66	Картометрический метод	5.00	—
1252	371448.17	2337597.46	Картометрический метод	5.00	—
1253	371472.50	2337487.80	Картометрический метод	5.00	—
1245	371725.94	2337503.11	Картометрический метод	5.00	—
—	—	—	—	—	—
1254	372126.01	2337883.86	Картометрический метод	5.00	—
1255	372106.25	2337955.64	Картометрический метод	5.00	—
1256	371816.52	2337869.41	Картометрический метод	5.00	—
1257	371836.29	2337798.32	Картометрический метод	5.00	—
1258	371870.19	2337807.50	Картометрический метод	5.00	—
1254	372126.01	2337883.86	Картометрический метод	5.00	—
—	—	—	—	—	—
1259	370491.87	2337134.13	Картометрический метод	5.00	—
1260	370480.34	2337202.87	Картометрический метод	5.00	—
1261	370314.67	2337175.51	Картометрический метод	5.00	—
1262	370157.61	2337153.25	Картометрический метод	5.00	—
1263	370168.54	2337084.81	Картометрический метод	5.00	—
1259	370491.87	2337134.13	Картометрический метод	5.00	—
—	—	—	—	—	—
1264	370728.68	2337763.25	Картометрический метод	5.00	—
1265	370749.95	2337769.05	Картометрический метод	5.00	—
1266	370755.40	2337771.75	Картометрический метод	5.00	—
1267	370737.30	2337844.92	Картометрический метод	5.00	—
1268	370455.26	2337774.33	Картометрический метод	5.00	—
1269	370469.31	2337702.52	Картометрический метод	5.00	—
1270	370649.73	2337745.32	Аналитический метод	0.10	—
1271	370669.69	2337750.34	Аналитический метод	0.10	—
1272	370690.03	2337754.47	Картометрический метод	5.00	—
1273	370709.98	2337758.71	Картометрический метод	5.00	—
1264	370728.68	2337763.25	Картометрический метод	5.00	—
—	—	—	—	—	—
1274	370892.81	2337132.58	Картометрический метод	5.00	—
1275	370834.40	2337372.57	Картометрический метод	5.00	—
1276	370827.90	2337422.14	Картометрический метод	5.00	—
1277	370754.69	2337417.45	Картометрический метод	5.00	—
1278	370752.41	2337412.33	Картометрический метод	5.00	—
1279	370752.80	2337401.49	Картометрический метод	5.00	—
1280	370792.87	2337239.90	Картометрический метод	5.00	—
1281	370826.66	2337113.58	Картометрический метод	5.00	—
1274	370892.81	2337132.58	Картометрический метод	5.00	—
—	—	—	—	—	—
1282	371059.60	2337345.12	Картометрический метод	5.00	—
1283	371042.21	2337433.41	Картометрический метод	5.00	—
1284	370857.15	2337420.89	Картометрический метод	5.00	—
1285	370847.77	2337416.83	Картометрический метод	5.00	—
1286	370838.64	2337411.01	Аналитический метод	0.10	—
1287	370839.50	2337395.74	Аналитический метод	0.10	—
1288	370862.90	2337297.61	Картометрический метод	5.00	—
1282	371059.60	2337345.12	Картометрический метод	5.00	—
—	—	—	—	—	—
1289	371907.14	2336060.71	Картометрический метод	5.00	—
1290	371948.67	2336086.05	Картометрический метод	5.00	—
1291	371930.79	2336146.09	Картометрический метод	5.00	—
1292	371884.28	2336284.16	Картометрический метод	5.00	—
1293	371872.30	2336282.68	Аналитический метод	0.10	—
1294	371839.09	2336276.40	Аналитический метод	0.10	—
1295	371788.51	2336267.17	Картометрический метод	5.00	—
1296	371814.33	2336185.94	Аналитический метод	0.10	—
1297	371870.20	2336038.89	Картометрический метод	5.00	—
1289	371907.14	2336060.71	Картометрический метод	5.00	—
—	—	—	—	—	—
1298	370813.72	2337530.72	Картометрический метод	5.00	—

1299	370798.80	2337596.98	Картометрический метод	5.00	—
1300	370576.91	2337544.77	Картометрический метод	5.00	—
1301	370499.23	2337531.15	Картометрический метод	5.00	—
1302	370510.73	2337460.12	Картометрический метод	5.00	—
1303	370671.62	2337496.20	Картометрический метод	5.00	—
1304	370690.01	2337500.53	Картометрический метод	5.00	—
1305	370709.96	2337505.63	Картометрический метод	5.00	—
1306	370730.53	2337510.30	Картометрический метод	5.00	—
1307	370750.48	2337515.18	Картометрический метод	5.00	—
1308	370770.27	2337520.95	Картометрический метод	5.00	—
1309	370787.79	2337525.85	Картометрический метод	5.00	—
1298	370813.72	2337530.72	Картометрический метод	5.00	—
—	—	—	—	—	—
1310	370503.26	2339027.94	Картометрический метод	5.00	—
1311	370620.55	2339285.05	Картометрический метод	5.00	—
1312	370577.03	2339306.03	Картометрический метод	5.00	—
1313	370533.56	2339274.71	Картометрический метод	5.00	—
1314	370431.02	2339063.68	Картометрический метод	5.00	—
1310	370503.26	2339027.94	Картометрический метод	5.00	—
—	—	—	—	—	—
1315	370794.13	2337613.96	Картометрический метод	5.00	—
1316	370778.37	2337683.19	Картометрический метод	5.00	—
1317	370487.53	2337614.01	Картометрический метод	5.00	—
1318	370499.06	2337546.61	Картометрический метод	5.00	—
1315	370794.13	2337613.96	Картометрический метод	5.00	—
—	—	—	—	—	—
1319	370734.33	2337853.76	Картометрический метод	5.00	—
1320	370717.08	2337923.32	Картометрический метод	5.00	—
1321	370438.36	2337855.59	Картометрический метод	5.00	—
1322	370444.83	2337825.30	Аналитический метод	0.10	—
1323	370445.50	2337822.39	Аналитический метод	0.10	—
1324	370451.28	2337794.44	Аналитический метод	0.10	—
1325	370453.45	2337783.74	Картометрический метод	5.00	—
1319	370734.33	2337853.76	Картометрический метод	5.00	—
—	—	—	—	—	—
1326	372196.36	2337628.66	Картометрический метод	5.00	—
1327	372178.56	2337695.22	Картометрический метод	5.00	—
1328	371882.20	2337612.94	Картометрический метод	5.00	—
1329	371899.91	2337548.33	Картометрический метод	5.00	—
1326	372196.36	2337628.66	Картометрический метод	5.00	—
—	—	—	—	—	—
1330	372285.64	2336072.77	Аналитический метод	0.10	—
1331	372297.59	2336076.57	Аналитический метод	0.10	—
1332	372273.94	2336158.78	Картометрический метод	5.00	—
1333	372041.59	2336093.62	Картометрический метод	5.00	—
1334	372070.28	2336010.71	Картометрический метод	5.00	—
1330	372285.64	2336072.77	Аналитический метод	0.10	—
—	—	—	—	—	—
1335	371795.33	2337874.71	Картометрический метод	5.00	—
1336	371769.69	2337961.33	Картометрический метод	5.00	—
1337	371751.69	2338025.02	Картометрический метод	5.00	—
1338	371733.50	2338019.20	Картометрический метод	5.00	—
1339	371713.49	2338013.15	Картометрический метод	5.00	—
1340	371655.99	2337995.05	Аналитический метод	0.30	—
1341	371648.55	2337992.81	Аналитический метод	0.30	—
1342	371623.12	2337984.89	Картометрический метод	5.00	—
1343	371640.05	2337924.97	Картометрический метод	5.00	—
1344	371681.19	2337936.36	Картометрический метод	5.00	—
1345	371694.73	2337944.69	Картометрический метод	5.00	—
1346	371703.63	2337947.00	Картометрический метод	5.00	—
1347	371718.02	2337952.78	Картометрический метод	5.00	—
1348	371719.61	2337947.54	Картометрический метод	5.00	—
1349	371702.69	2337942.23	Картометрический метод	5.00	—
1350	371684.08	2337930.16	Аналитический метод	0.30	—
1351	371641.60	2337919.63	Картометрический метод	5.00	—
1352	371664.47	2337835.07	Картометрический метод	5.00	—
1335	371795.33	2337874.71	Картометрический метод	5.00	—

–	–	–	–	–	–
1353	370116.04	2338867.15	Картометрический метод	5.00	–
1354	370264.50	2339141.29	Картометрический метод	5.00	–
1355	370202.83	2339173.30	Картометрический метод	5.00	–
1356	370060.89	2338895.90	Картометрический метод	5.00	–
1353	370116.04	2338867.15	Картометрический метод	5.00	–
–	–	–	–	–	–
1357	370420.33	2339068.92	Картометрический метод	5.00	–
1358	370519.09	2339271.70	Аналитический метод	0.10	–
1359	370546.14	2339292.59	Картометрический метод	5.00	–
1360	370573.40	2339316.21	Картометрический метод	5.00	–
1361	370490.56	2339359.10	Картометрический метод	5.00	–
1362	370357.81	2339100.00	Картометрический метод	5.00	–
1357	370420.33	2339068.92	Картометрический метод	5.00	–
–	–	–	–	–	–
1363	371356.44	2337925.09	Картометрический метод	5.00	–
1364	371335.89	2338006.78	Картометрический метод	5.00	–
1365	371307.72	2337999.81	Картометрический метод	5.00	–
1366	371261.07	2337984.00	Картометрический метод	5.00	–
1367	371240.73	2337978.30	Картометрический метод	5.00	–
1368	371229.31	2337974.81	Картометрический метод	5.00	–
1369	371190.91	2337963.39	Картометрический метод	5.00	–
1370	371172.91	2337960.06	Картометрический метод	5.00	–
1371	371172.95	2337970.16	Картометрический метод	5.00	–
1372	371170.43	2337985.74	Картометрический метод	5.00	–
1373	371168.11	2337997.56	Картометрический метод	5.00	–
1374	371157.93	2338038.83	Картометрический метод	5.00	–
1375	371117.96	2338029.99	Картометрический метод	5.00	–
1376	371157.30	2337870.49	Картометрический метод	5.00	–
1363	371356.44	2337925.09	Картометрический метод	5.00	–
–	–	–	–	–	–
1377	372097.40	2335839.31	Картометрический метод	5.00	–
1378	372073.60	2335920.05	Картометрический метод	5.00	–
1379	371840.02	2335851.00	Картометрический метод	5.00	–
1380	371866.31	2335773.84	Картометрический метод	5.00	–
1377	372097.40	2335839.31	Картометрический метод	5.00	–
–	–	–	–	–	–
1381	372151.35	2335670.55	Картометрический метод	5.00	–
1382	372128.66	2335747.05	Картометрический метод	5.00	–
1383	371991.29	2335709.41	Картометрический метод	5.00	–
1384	371893.71	2335681.15	Картометрический метод	5.00	–
1385	371920.90	2335603.60	Картометрический метод	5.00	–
1381	372151.35	2335670.55	Картометрический метод	5.00	–
–	–	–	–	–	–
1386	371459.69	2337486.01	Картометрический метод	5.00	–
1387	371437.16	2337593.30	Картометрический метод	5.00	–
1388	371237.88	2337546.38	Картометрический метод	5.00	–
1389	371254.33	2337465.98	Картометрический метод	5.00	–
1386	371459.69	2337486.01	Картометрический метод	5.00	–
–	–	–	–	–	–
1390	372483.18	2335006.21	Картометрический метод	5.00	–
1391	372418.48	2335208.96	Картометрический метод	5.00	–
1392	372331.46	2335180.71	Картометрический метод	5.00	–
1393	372395.25	2334977.06	Картометрический метод	5.00	–
1390	372483.18	2335006.21	Картометрический метод	5.00	–
–	–	–	–	–	–
1394	372209.61	2335499.28	Картометрический метод	5.00	–
1395	372183.22	2335578.64	Картометрический метод	5.00	–
1396	371950.93	2335507.48	Картометрический метод	5.00	–
1397	371974.82	2335434.64	Картометрический метод	5.00	–
1394	372209.61	2335499.28	Картометрический метод	5.00	–
–	–	–	–	–	–
1398	370775.90	2337690.50	Картометрический метод	5.00	–
1399	370759.04	2337757.01	Картометрический метод	5.00	–
1400	370472.51	2337687.03	Картометрический метод	5.00	–
1401	370485.61	2337627.06	Картометрический метод	5.00	–
1402	370728.55	2337680.12	Аналитический метод	0.10	–

1403	370743.06	2337683.19	Аналитический метод	0.10	—
1398	370775.90	2337690.50	Картометрический метод	5.00	—
—	—	—	—	—	—
1404	370788.66	2337183.60	Картометрический метод	5.00	—
1405	370774.58	2337245.53	Картометрический метод	5.00	—
1406	370772.82	2337252.57	Картометрический метод	5.00	—
1407	370761.56	2337245.53	Картометрический метод	5.00	—
1408	370615.99	2337222.87	Аналитический метод	0.10	—
1409	370604.56	2337221.18	Аналитический метод	0.10	—
1410	370497.88	2337205.55	Картометрический метод	5.00	—
1411	370508.21	2337136.80	Картометрический метод	5.00	—
1412	370588.70	2337148.62	Картометрический метод	5.00	—
1404	370788.66	2337183.60	Картометрический метод	5.00	—
—	—	—	—	—	—
1413	370833.99	2337445.22	Картометрический метод	5.00	—
1414	370815.30	2337520.86	Картометрический метод	5.00	—
1415	370514.22	2337452.55	Картометрический метод	5.00	—
1416	370511.20	2337449.25	Картометрический метод	5.00	—
1417	370517.71	2337413.22	Картометрический метод	5.00	—
1418	370682.43	2337425.71	Картометрический метод	5.00	—
1413	370833.99	2337445.22	Картометрический метод	5.00	—
—	—	—	—	—	—
1419	372349.30	2335912.98	Картометрический метод	5.00	—
1420	372326.75	2335986.64	Картометрический метод	5.00	—
1421	372243.30	2335963.78	Картометрический метод	5.00	—
1422	372157.74	2335939.60	Картометрический метод	5.00	—
1423	372098.44	2335921.18	Картометрический метод	5.00	—
1424	372123.86	2335842.41	Картометрический метод	5.00	—
1425	372162.13	2335853.55	Картометрический метод	5.00	—
1426	372160.25	2335858.76	Картометрический метод	5.00	—
1419	372349.30	2335912.98	Картометрический метод	5.00	—
—	—	—	—	—	—
1427	371221.99	2334926.13	Картометрический метод	5.00	—
1428	371206.31	2334971.70	Картометрический метод	5.00	—
1429	371106.92	2334939.84	Картометрический метод	5.00	—
1430	370994.24	2334855.05	Картометрический метод	5.00	—
1431	371027.93	2334773.36	Картометрический метод	5.00	—
1427	371221.99	2334926.13	Картометрический метод	5.00	—
—	—	—	—	—	—
1432	370271.06	2339153.94	Картометрический метод	5.00	—
1433	370395.16	2339392.74	Картометрический метод	5.00	—
1434	370332.68	2339422.84	Картометрический метод	5.00	—
1435	370208.60	2339184.40	Картометрический метод	5.00	—
1432	370271.06	2339153.94	Картометрический метод	5.00	—
—	—	—	—	—	—
1436	371625.32	2337913.15	Картометрический метод	5.00	—
1437	371608.11	2337980.22	Картометрический метод	5.00	—
1438	371368.22	2337919.36	Картометрический метод	5.00	—
1439	371391.37	2337839.44	Картометрический метод	5.00	—
1440	371399.28	2337842.05	Аналитический метод	0.10	—
1441	371409.26	2337844.71	Аналитический метод	0.10	—
1442	371427.36	2337850.63	Аналитический метод	0.10	—
1443	371433.63	2337851.97	Картометрический метод	5.00	—
1444	371439.10	2337853.75	Картометрический метод	5.00	—
1445	371443.53	2337854.99	Картометрический метод	5.00	—
1446	371559.83	2337894.60	Картометрический метод	5.00	—
1447	371566.56	2337896.92	Картометрический метод	5.00	—
1448	371584.63	2337902.95	Аналитический метод	0.10	—
1436	371625.32	2337913.15	Картометрический метод	5.00	—
—	—	—	—	—	—
1449	370406.94	2338808.12	Картометрический метод	5.00	—
1450	370495.49	2339013.96	Картометрический метод	5.00	—
1451	370425.58	2339049.69	Картометрический метод	5.00	—
1452	370328.48	2338843.84	Картометрический метод	5.00	—
1449	370406.94	2338808.12	Картометрический метод	5.00	—
—	—	—	—	—	—
1453	371174.92	2337114.52	Картометрический метод	5.00	—

1454	371126.01	2337340.70	Картометрический метод	5.00	—
1455	371119.92	2337341.86	Картометрический метод	5.00	—
1456	371112.68	2337342.06	Картометрический метод	5.00	—
1457	371057.58	2337329.97	Картометрический метод	5.00	—
1458	371052.90	2337324.54	Картометрический метод	5.00	—
1459	371053.10	2337311.62	Картометрический метод	5.00	—
1460	371092.77	2337102.31	Картометрический метод	5.00	—
1453	371174.92	2337114.52	Картометрический метод	5.00	—
—	—	—	—	—	—
1461	370343.18	2339111.96	Картометрический метод	5.00	—
1462	370471.40	2339356.70	Картометрический метод	5.00	—
1463	370409.27	2339386.35	Картометрический метод	5.00	—
1464	370285.17	2339144.48	Картометрический метод	5.00	—
1461	370343.18	2339111.96	Картометрический метод	5.00	—
—	—	—	—	—	—
1465	371744.37	2337385.70	Картометрический метод	5.00	—
1466	371753.31	2337396.92	Картометрический метод	5.00	—
1467	371732.81	2337485.67	Картометрический метод	5.00	—
1468	371479.53	2337471.67	Картометрический метод	5.00	—
1469	371486.77	2337411.73	Картометрический метод	5.00	—
1470	371582.28	2337412.39	Картометрический метод	5.00	—
1471	371684.46	2337425.09	Картометрический метод	5.00	—
1472	371687.07	2337411.24	Картометрический метод	5.00	—
1473	371697.61	2337372.42	Картометрический метод	5.00	—
1465	371744.37	2337385.70	Картометрический метод	5.00	—
—	—	—	—	—	—
1474	370751.18	2337253.10	Картометрический метод	5.00	—
1475	370764.20	2337261.89	Картометрический метод	5.00	—
1476	370768.43	2337268.93	Картометрический метод	5.00	—
1477	370756.46	2337320.66	Картометрический метод	5.00	—
1478	370486.92	2337280.19	Картометрический метод	5.00	—
1479	370496.42	2337213.33	Картометрический метод	5.00	—
1480	370714.23	2337246.41	Картометрический метод	5.00	—
1474	370751.18	2337253.10	Картометрический метод	5.00	—
—	—	—	—	—	—
1481	371667.68	2337744.73	Картометрический метод	5.00	—
1482	371650.57	2337817.44	Картометрический метод	5.00	—
1483	371409.71	2337751.10	Картометрический метод	5.00	—
1484	371427.67	2337682.45	Картометрический метод	5.00	—
1485	371438.00	2337685.08	Картометрический метод	5.00	—
1486	371454.65	2337688.73	Картометрический метод	5.00	—
1487	371515.33	2337704.50	Картометрический метод	5.00	—
1488	371549.93	2337712.56	Картометрический метод	5.00	—
1489	371584.54	2337723.38	Аналитический метод	0.10	—
1490	371601.19	2337727.64	Аналитический метод	0.10	—
1481	371667.68	2337744.73	Картометрический метод	5.00	—
—	—	—	—	—	—
1491	371647.47	2337833.08	Картометрический метод	5.00	—
1492	371626.89	2337908.55	Картометрический метод	5.00	—
1493	371623.17	2337907.31	Аналитический метод	0.10	—
1494	371572.73	2337893.32	Картометрический метод	5.00	—
1495	371507.77	2337870.27	Картометрический метод	5.00	—
1496	371489.98	2337864.17	Картометрический метод	5.00	—
1497	371392.30	2337834.18	Картометрический метод	5.00	—
1498	371407.46	2337767.21	Картометрический метод	5.00	—
1491	371647.47	2337833.08	Картометрический метод	5.00	—
—	—	—	—	—	—
1499	372554.24	2335263.18	Картометрический метод	5.00	—
1500	372531.36	2335335.96	Картометрический метод	5.00	—
1501	372303.79	2335264.66	Картометрический метод	5.00	—
1502	372327.81	2335192.11	Картометрический метод	5.00	—
1499	372554.24	2335263.18	Картометрический метод	5.00	—
—	—	—	—	—	—
1503	370116.25	2339228.64	Картометрический метод	5.00	—
1504	370242.84	2339465.87	Картометрический метод	5.00	—
1505	370184.59	2339496.16	Картометрический метод	5.00	—
1506	370054.98	2339261.80	Картометрический метод	5.00	—

1503	370116.25	2339228.64	Картометрический метод	5.00	—
—	—	—	—	—	—
1507	369969.84	2339311.73	Картометрический метод	5.00	—
1508	370091.94	2339540.74	Картометрический метод	5.00	—
1509	370028.45	2339574.61	Картометрический метод	5.00	—
1510	369911.15	2339346.23	Картометрический метод	5.00	—
1507	369969.84	2339311.73	Картометрический метод	5.00	—
—	—	—	—	—	—
1511	371249.15	2334835.16	Картометрический метод	5.00	—
1512	371221.42	2334914.47	Картометрический метод	5.00	—
1513	371030.24	2334765.40	Картометрический метод	5.00	—
1514	371066.88	2334700.64	Картометрический метод	5.00	—
1511	371249.15	2334835.16	Картометрический метод	5.00	—
—	—	—	—	—	—
1515	370672.72	2337994.26	Картометрический метод	5.00	—
1516	370692.09	2337999.15	Картометрический метод	5.00	—
1517	370697.46	2338000.19	Картометрический метод	5.00	—
1518	370681.47	2338061.54	Картометрический метод	5.00	—
1519	370404.77	2337995.27	Картометрический метод	5.00	—
1520	370418.31	2337933.51	Картометрический метод	5.00	—
1521	370483.40	2337950.21	Картометрический метод	5.00	—
1522	370614.04	2337980.71	Картометрический метод	5.00	—
1523	370614.77	2337978.93	Картометрический метод	5.00	—
1524	370634.56	2337983.83	Аналитический метод	0.10	—
1525	370653.87	2337989.13	Аналитический метод	0.10	—
1515	370672.72	2337994.26	Картометрический метод	5.00	—
—	—	—	—	—	—
1526	372177.48	2335595.99	Картометрический метод	5.00	—
1527	372154.05	2335667.74	Картометрический метод	5.00	—
1528	371922.70	2335599.83	Картометрический метод	5.00	—
1529	371944.09	2335530.40	Картометрический метод	5.00	—
1526	372177.48	2335595.99	Картометрический метод	5.00	—
—	—	—	—	—	—
1530	370193.13	2339193.99	Картометрический метод	5.00	—
1531	370318.97	2339429.35	Картометрический метод	5.00	—
1532	370257.61	2339460.42	Картометрический метод	5.00	—
1533	370137.21	2339227.39	Картометрический метод	5.00	—
1530	370193.13	2339193.99	Картометрический метод	5.00	—
—	—	—	—	—	—
1534	370662.25	2338141.07	Картометрический метод	5.00	—
1535	370646.13	2338200.36	Картометрический метод	5.00	—
1536	370375.72	2338135.11	Картометрический метод	5.00	—
1537	370388.02	2338076.34	Картометрический метод	5.00	—
1538	370471.66	2338091.54	Картометрический метод	5.00	—
1539	370476.48	2338092.61	Картометрический метод	5.00	—
1540	370511.80	2338101.36	Картометрический метод	5.00	—
1534	370662.25	2338141.07	Картометрический метод	5.00	—
—	—	—	—	—	—
1541	372322.69	2336001.14	Картометрический метод	5.00	—
1542	372300.36	2336072.67	Картометрический метод	5.00	—
1543	372072.56	2336005.24	Картометрический метод	5.00	—
1544	372093.53	2335935.08	Картометрический метод	5.00	—
1541	372322.69	2336001.14	Картометрический метод	5.00	—
—	—	—	—	—	—
1545	370041.45	2339271.44	Картометрический метод	5.00	—
1546	370166.72	2339502.37	Картометрический метод	5.00	—
1547	370105.60	2339533.42	Картометрический метод	5.00	—
1548	369983.40	2339302.40	Картометрический метод	5.00	—
1545	370041.45	2339271.44	Картометрический метод	5.00	—
—	—	—	—	—	—
1549	372123.78	2335766.27	Картометрический метод	5.00	—
1550	372101.02	2335834.61	Картометрический метод	5.00	—
1551	371867.48	2335768.87	Картометрический метод	5.00	—
1552	371889.94	2335699.59	Картометрический метод	5.00	—
1549	372123.78	2335766.27	Картометрический метод	5.00	—
—	—	—	—	—	—
1553	372231.58	2335429.20	Картометрический метод	5.00	—

1554	372209.49	2335495.60	Картометрический метод	5.00	—
1555	372016.32	2335443.04	Картометрический метод	5.00	—
1556	371976.65	2335431.21	Картометрический метод	5.00	—
1557	371998.17	2335360.64	Картометрический метод	5.00	—
1553	372231.58	2335429.20	Картометрический метод	5.00	—
—	—	—	—	—	—
1558	372408.76	2336613.70	Картометрический метод	5.00	—
1559	372407.65	2336617.18	Аналитический метод	0.10	—
1560	372405.02	2336626.86	Аналитический метод	0.10	—
1561	372404.56	2336628.03	Аналитический метод	0.10	—
1562	372403.67	2336631.47	Аналитический метод	0.10	—
1563	372403.56	2336632.26	Аналитический метод	0.10	—
1564	372402.34	2336636.86	Аналитический метод	0.10	—
1565	372402.19	2336638.36	Аналитический метод	0.10	—
1566	372401.79	2336639.30	Аналитический метод	0.10	—
1567	372400.52	2336642.33	Аналитический метод	0.10	—
1568	372399.05	2336646.48	Картометрический метод	5.00	—
1569	372398.33	2336649.70	Аналитический метод	0.10	—
1570	372387.67	2336676.40	Картометрический метод	5.00	—
1571	372386.94	2336680.19	Картометрический метод	5.00	—
1572	372254.17	2336644.60	Картометрический метод	5.00	—
1573	372207.66	2336640.83	Картометрический метод	5.00	—
1574	372163.15	2336631.64	Картометрический метод	5.00	—
1575	372186.72	2336548.50	Картометрический метод	5.00	—
1558	372408.76	2336613.70	Картометрический метод	5.00	—
—	—	—	—	—	—
1576	370481.57	2337543.13	Картометрический метод	5.00	—
1577	370486.82	2337544.67	Картометрический метод	5.00	—
1578	370477.63	2337614.13	Картометрический метод	5.00	—
1579	370249.48	2337600.37	Картометрический метод	5.00	—
1580	370255.01	2337523.81	Картометрический метод	5.00	—
1581	370319.35	2337527.78	Аналитический метод	0.10	—
1582	370372.47	2337531.52	Аналитический метод	0.10	—
1583	370469.92	2337541.65	Картометрический метод	5.00	—
1576	370481.57	2337543.13	Картометрический метод	5.00	—
—	—	—	—	—	—
1584	370715.36	2337932.60	Картометрический метод	5.00	—
1585	370700.22	2337991.96	Картометрический метод	5.00	—
1586	370633.40	2337978.11	Аналитический метод	0.10	—
1587	370614.07	2337973.20	Аналитический метод	0.10	—
1588	370593.21	2337968.19	Аналитический метод	0.10	—
1589	370422.04	2337928.74	Картометрический метод	5.00	—
1590	370435.15	2337871.65	Картометрический метод	5.00	—
1591	370631.33	2337914.31	Аналитический метод	0.10	—
1584	370715.36	2337932.60	Картометрический метод	5.00	—
—	—	—	—	—	—
1592	371686.71	2337673.13	Картометрический метод	5.00	—
1593	371668.13	2337740.76	Картометрический метод	5.00	—
1594	371615.90	2337724.62	Картометрический метод	5.00	—
1595	371541.84	2337707.80	Картометрический метод	5.00	—
1596	371524.53	2337703.14	Аналитический метод	0.10	—
1597	371481.83	2337689.32	Картометрический метод	5.00	—
1598	371463.13	2337685.44	Картометрический метод	5.00	—
1599	371429.29	2337676.82	Картометрический метод	5.00	—
1600	371444.65	2337608.88	Картометрический метод	5.00	—
1592	371686.71	2337673.13	Картометрический метод	5.00	—
—	—	—	—	—	—
1601	372372.39	2335838.74	Картометрический метод	5.00	—
1602	372349.95	2335908.19	Картометрический метод	5.00	—
1603	372123.86	2335842.41	Картометрический метод	5.00	—
1604	372145.13	2335773.05	Картометрический метод	5.00	—
1605	372188.57	2335785.41	Картометрический метод	5.00	—
1606	372209.58	2335791.48	Картометрический метод	5.00	—
1601	372372.39	2335838.74	Картометрический метод	5.00	—
—	—	—	—	—	—
1607	371377.04	2337836.13	Картометрический метод	5.00	—
1608	371358.37	2337915.70	Картометрический метод	5.00	—

1609	371158.90	2337862.60	Картометрический метод	5.00	—
1610	371179.78	2337777.85	Картометрический метод	5.00	—
1611	371283.75	2337810.77	Картометрический метод	5.00	—
1607	371377.04	2337836.13	Картометрический метод	5.00	—
—	—	—	—	—	—
1612	370679.81	2338071.28	Картометрический метод	5.00	—
1613	370664.03	2338132.18	Картометрический метод	5.00	—
1614	370561.07	2338105.26	Картометрический метод	5.00	—
1615	370536.59	2338099.63	Картометрический метод	5.00	—
1616	370491.18	2338089.97	Аналитический метод	0.10	—
1617	370486.86	2338088.91	Аналитический метод	0.10	—
1618	370389.20	2338065.58	Картометрический метод	5.00	—
1619	370402.14	2338007.08	Картометрический метод	5.00	—
1620	370575.81	2338047.34	Картометрический метод	5.00	—
1621	370598.14	2338053.03	Картометрический метод	5.00	—
1612	370679.81	2338071.28	Картометрический метод	5.00	—
—	—	—	—	—	—
1622	371431.34	2337611.21	Картометрический метод	5.00	—
1623	371396.28	2337753.37	Картометрический метод	5.00	—
1624	371355.22	2337742.22	Картометрический метод	5.00	—
1625	371372.13	2337663.44	Картометрический метод	5.00	—
1626	371219.93	2337620.62	Картометрический метод	5.00	—
1627	371237.08	2337555.74	Картометрический метод	5.00	—
1622	371431.34	2337611.21	Картометрический метод	5.00	—
—	—	—	—	—	—
1628	372671.45	2334897.83	Картометрический метод	5.00	—
1629	372648.15	2334963.97	Картометрический метод	5.00	—
1630	372555.83	2334933.14	Картометрический метод	5.00	—
1631	372512.50	2334919.76	Картометрический метод	5.00	—
1632	372417.21	2334889.93	Картометрический метод	5.00	—
1633	372437.56	2334823.82	Картометрический метод	5.00	—
1634	372579.97	2334869.11	Картометрический метод	5.00	—
1628	372671.45	2334897.83	Картометрический метод	5.00	—
—	—	—	—	—	—
1635	372334.30	2335116.14	Картометрический метод	5.00	—
1636	372313.80	2335180.83	Картометрический метод	5.00	—
1637	372078.83	2335107.14	Картометрический метод	5.00	—
1638	372099.21	2335042.78	Картометрический метод	5.00	—
1635	372334.30	2335116.14	Картометрический метод	5.00	—
—	—	—	—	—	—
1639	370457.51	2337707.17	Картометрический метод	5.00	—
1640	370443.20	2337785.22	Картометрический метод	5.00	—
1641	370235.01	2337773.76	Картометрический метод	5.00	—
1642	370238.41	2337699.27	Картометрический метод	5.00	—
1643	370366.20	2337702.53	Картометрический метод	5.00	—
1639	370457.51	2337707.17	Картометрический метод	5.00	—
—	—	—	—	—	—
1644	370476.51	2337629.28	Картометрический метод	5.00	—
1645	370461.48	2337696.25	Картометрический метод	5.00	—
1646	370331.08	2337693.96	Аналитический метод	0.10	—
1647	370242.58	2337691.35	Картометрический метод	5.00	—
1648	370240.89	2337687.47	Аналитический метод	0.10	—
1649	370246.44	2337613.33	Картометрический метод	5.00	—
1644	370476.51	2337629.28	Картометрический метод	5.00	—
—	—	—	—	—	—
1650	372380.49	2334970.95	Картометрический метод	5.00	—
1651	372358.93	2335034.36	Картометрический метод	5.00	—
1652	372127.08	2334960.69	Картометрический метод	5.00	—
1653	372148.25	2334897.28	Картометрический метод	5.00	—
1650	372380.49	2334970.95	Картометрический метод	5.00	—
—	—	—	—	—	—
1654	371859.29	2336033.26	Картометрический метод	5.00	—
1655	371807.85	2336173.90	Аналитический метод	0.10	—
1656	371779.76	2336264.10	Картометрический метод	5.00	—
1657	371725.58	2336254.60	Картометрический метод	5.00	—
1658	371794.89	2335990.33	Картометрический метод	5.00	—
1654	371859.29	2336033.26	Картометрический метод	5.00	—

–	–	–	–	–	–
1659	372310.61	2335190.86	Картометрический метод	5.00	–
1660	372289.66	2335252.82	Картометрический метод	5.00	–
1661	372055.48	2335179.01	Картометрический метод	5.00	–
1662	372075.52	2335115.68	Картометрический метод	5.00	–
1659	372310.61	2335190.86	Картометрический метод	5.00	–
–	–	–	–	–	–
1663	370312.82	2338854.96	Картометрический метод	5.00	–
1664	370413.35	2339056.49	Картометрический метод	5.00	–
1665	370351.79	2339090.86	Картометрический метод	5.00	–
1666	370249.03	2338885.63	Картометрический метод	5.00	–
1663	370312.82	2338854.96	Картометрический метод	5.00	–
–	–	–	–	–	–
1667	372427.28	2334823.09	Картометрический метод	5.00	–
1668	372407.32	2334885.09	Картометрический метод	5.00	–
1669	372174.66	2334812.15	Картометрический метод	5.00	–
1670	372195.45	2334749.93	Картометрический метод	5.00	–
1671	372237.20	2334761.53	Картометрический метод	5.00	–
1672	372293.75	2334781.35	Картометрический метод	5.00	–
1667	372427.28	2334823.09	Картометрический метод	5.00	–
–	–	–	–	–	–
1673	371338.80	2334787.07	Картометрический метод	5.00	–
1674	371375.57	2334805.56	Картометрический метод	5.00	–
1675	371328.72	2334950.59	Картометрический метод	5.00	–
1676	371234.55	2334924.55	Картометрический метод	5.00	–
1677	371287.49	2334758.59	Картометрический метод	5.00	–
1673	371338.80	2334787.07	Картометрический метод	5.00	–
–	–	–	–	–	–
1678	372511.15	2336554.95	Картометрический метод	5.00	–
1679	372491.41	2336618.88	Картометрический метод	5.00	–
1680	372267.12	2336555.81	Картометрический метод	5.00	–
1681	372288.66	2336490.48	Аналитический метод	0.30	–
1682	372372.33	2336513.65	Аналитический метод	0.30	–
1678	372511.15	2336554.95	Картометрический метод	5.00	–
–	–	–	–	–	–
1683	372356.37	2335043.17	Картометрический метод	5.00	–
1684	372336.12	2335103.58	Картометрический метод	5.00	–
1685	372103.63	2335031.70	Картометрический метод	5.00	–
1686	372123.84	2334968.39	Картометрический метод	5.00	–
1683	372356.37	2335043.17	Картометрический метод	5.00	–
–	–	–	–	–	–
1687	371162.74	2338742.36	Картометрический метод	5.00	–
1688	371144.78	2338809.69	Картометрический метод	5.00	–
1689	370935.57	2338753.10	Картометрический метод	5.00	–
1690	370956.49	2338680.67	Картометрический метод	5.00	–
1687	371162.74	2338742.36	Картометрический метод	5.00	–
–	–	–	–	–	–
1691	371286.42	2334344.08	Картометрический метод	5.00	–
1692	371271.02	2334368.05	Картометрический метод	5.00	–
1693	370907.57	2334280.19	Картометрический метод	5.00	–
1694	370916.95	2334258.96	Картометрический метод	5.00	–
1695	371015.00	2334247.91	Картометрический метод	5.00	–
1691	371286.42	2334344.08	Картометрический метод	5.00	–
–	–	–	–	–	–
1696	372371.38	2334883.66	Картометрический метод	5.00	–
1697	372394.08	2334892.09	Картометрический метод	5.00	–
1698	372403.90	2334896.11	Картометрический метод	5.00	–
1699	372385.83	2334955.47	Картометрический метод	5.00	–
1700	372152.51	2334883.55	Картометрический метод	5.00	–
1701	372171.80	2334823.56	Картометрический метод	5.00	–
1702	372361.73	2334880.70	Картометрический метод	5.00	–
1696	372371.38	2334883.66	Картометрический метод	5.00	–
–	–	–	–	–	–
1703	371275.40	2334756.42	Картометрический метод	5.00	–
1704	371251.04	2334828.39	Картометрический метод	5.00	–
1705	371071.48	2334695.95	Картометрический метод	5.00	–
1706	371115.72	2334636.63	Картометрический метод	5.00	–

1703	371275.40	2334756.42	Картометрический метод	5.00	—
—	—	—	—	—	—
1707	371139.01	2337864.20	Картометрический метод	5.00	—
1708	371119.55	2337942.65	Картометрический метод	5.00	—
1709	371045.46	2337923.69	Картометрический метод	5.00	—
1710	370937.20	2337898.20	Картометрический метод	5.00	—
1711	370957.65	2337818.13	Картометрический метод	5.00	—
1712	371036.46	2337837.68	Картометрический метод	5.00	—
1707	371139.01	2337864.20	Картометрический метод	5.00	—
—	—	—	—	—	—
1713	372343.76	2335645.29	Картометрический метод	5.00	—
1714	372321.53	2335715.78	Картометрический метод	5.00	—
1715	372221.60	2335687.83	Картометрический метод	5.00	—
1716	372196.17	2335764.13	Картометрический метод	5.00	—
1717	372152.03	2335751.25	Картометрический метод	5.00	—
1718	372196.27	2335602.30	Картометрический метод	5.00	—
1719	372276.27	2335625.97	Картометрический метод	5.00	—
1713	372343.76	2335645.29	Картометрический метод	5.00	—
—	—	—	—	—	—
1720	371245.81	2337383.55	Аналитический метод	0.10	—
1721	371257.10	2337386.35	Аналитический метод	0.10	—
1722	371258.75	2337391.91	Аналитический метод	0.10	—
1723	371258.09	2337399.35	Аналитический метод	0.10	—
1724	371256.20	2337408.27	Аналитический метод	0.10	—
1725	371252.42	2337426.00	Аналитический метод	0.10	—
1726	371247.12	2337456.30	Картометрический метод	5.00	—
1727	371056.56	2337435.58	Картометрический метод	5.00	—
1728	371075.41	2337348.77	Картометрический метод	5.00	—
1729	371142.62	2337364.52	Картометрический метод	5.00	—
1730	371223.53	2337379.44	Аналитический метод	0.10	—
1720	371245.81	2337383.55	Аналитический метод	0.10	—
—	—	—	—	—	—
1731	371534.63	2338235.30	Картометрический метод	5.00	—
1732	371517.19	2338296.99	Картометрический метод	5.00	—
1733	371294.58	2338233.16	Картометрический метод	5.00	—
1734	371311.20	2338170.66	Картометрический метод	5.00	—
1735	371423.86	2338203.38	Картометрический метод	5.00	—
1736	371434.59	2338207.41	Картометрический метод	5.00	—
1737	371494.22	2338223.70	Картометрический метод	5.00	—
1731	371534.63	2338235.30	Картометрический метод	5.00	—
—	—	—	—	—	—
1738	370230.12	2338898.84	Картометрический метод	5.00	—
1739	370337.21	2339100.58	Картометрический метод	5.00	—
1740	370279.14	2339132.73	Картометрический метод	5.00	—
1741	370177.12	2338933.96	Картометрический метод	5.00	—
1742	370174.30	2338927.74	Картометрический метод	5.00	—
1738	370230.12	2338898.84	Картометрический метод	5.00	—
—	—	—	—	—	—
1743	371553.85	2338168.96	Картометрический метод	5.00	—
1744	371535.84	2338228.72	Картометрический метод	5.00	—
1745	371437.66	2338199.64	Картометрический метод	5.00	—
1746	371424.53	2338194.13	Картометрический метод	5.00	—
1747	371312.42	2338162.48	Картометрический метод	5.00	—
1748	371327.98	2338099.99	Картометрический метод	5.00	—
1743	371553.85	2338168.96	Картометрический метод	5.00	—
—	—	—	—	—	—
1749	370990.82	2337654.54	Картометрический метод	5.00	—
1750	370970.89	2337732.04	Картометрический метод	5.00	—
1751	370964.10	2337730.34	Аналитический метод	0.10	—
1752	370955.93	2337728.39	Аналитический метод	0.10	—
1753	370912.60	2337717.69	Аналитический метод	0.10	—
1754	370895.69	2337713.95	Аналитический метод	0.10	—
1755	370879.04	2337709.97	Аналитический метод	0.10	—
1756	370862.10	2337706.07	Аналитический метод	0.10	—
1757	370844.82	2337702.02	Аналитический метод	0.10	—
1758	370828.30	2337698.17	Аналитический метод	0.10	—
1759	370818.47	2337695.00	Аналитический метод	0.10	—

1760	370788.97	2337686.14	Картометрический метод	5.00	—
1761	370804.97	2337613.40	Картометрический метод	5.00	—
1749	370990.82	2337654.54	Картометрический метод	5.00	—
—	—	—	—	—	—
1762	371182.53	2337707.36	Картометрический метод	5.00	—
1763	371159.61	2337783.63	Картометрический метод	5.00	—
1764	371116.98	2337769.87	Картометрический метод	5.00	—
1765	371085.16	2337760.01	Картометрический метод	5.00	—
1766	370981.16	2337735.61	Картометрический метод	5.00	—
1767	370998.92	2337659.52	Картометрический метод	5.00	—
1762	371182.53	2337707.36	Картометрический метод	5.00	—
—	—	—	—	—	—
1768	370947.78	2337816.13	Картометрический метод	5.00	—
1769	370927.73	2337889.94	Картометрический метод	5.00	—
1770	370747.45	2337849.26	Картометрический метод	5.00	—
1771	370766.33	2337772.74	Картометрический метод	5.00	—
1768	370947.78	2337816.13	Картометрический метод	5.00	—
—	—	—	—	—	—
1772	370940.95	2338679.95	Картометрический метод	5.00	—
1773	370920.16	2338751.38	Картометрический метод	5.00	—
1774	370739.57	2338703.18	Картометрический метод	5.00	—
1775	370758.41	2338628.10	Картометрический метод	5.00	—
1772	370940.95	2338679.95	Картометрический метод	5.00	—
—	—	—	—	—	—
1776	371473.11	2334516.42	Картометрический метод	5.00	—
1777	371426.56	2334652.19	Картометрический метод	5.00	—
1778	371386.80	2334637.08	Картометрический метод	5.00	—
1779	371331.50	2334617.95	Картометрический метод	5.00	—
1780	371356.69	2334542.84	Картометрический метод	5.00	—
1781	371377.92	2334487.27	Картометрический метод	5.00	—
1776	371473.11	2334516.42	Картометрический метод	5.00	—
—	—	—	—	—	—
1782	371180.99	2338668.06	Картометрический метод	5.00	—
1783	371165.16	2338728.15	Картометрический метод	5.00	—
1784	370955.28	2338672.44	Картометрический метод	5.00	—
1785	370971.50	2338608.04	Картометрический метод	5.00	—
1782	371180.99	2338668.06	Картометрический метод	5.00	—
—	—	—	—	—	—
1786	371197.22	2338594.18	Картометрический метод	5.00	—
1787	371184.07	2338654.52	Картометрический метод	5.00	—
1788	370973.82	2338596.49	Картометрический метод	5.00	—
1789	370991.27	2338534.06	Картометрический метод	5.00	—
1786	371197.22	2338594.18	Картометрический метод	5.00	—
—	—	—	—	—	—
1790	371394.37	2337760.73	Картометрический метод	5.00	—
1791	371377.90	2337831.12	Картометрический метод	5.00	—
1792	371316.75	2337813.00	Аналитический метод	0.10	—
1793	371297.49	2337807.23	Аналитический метод	0.10	—
1794	371279.75	2337800.73	Картометрический метод	5.00	—
1795	371181.24	2337772.23	Картометрический метод	5.00	—
1796	371196.78	2337712.18	Картометрический метод	5.00	—
1790	371394.37	2337760.73	Картометрический метод	5.00	—
—	—	—	—	—	—
1797	371117.61	2337948.73	Картометрический метод	5.00	—
1798	371100.87	2338022.06	Картометрический метод	5.00	—
1799	370919.08	2337973.09	Картометрический метод	5.00	—
1800	370936.62	2337904.75	Картометрический метод	5.00	—
1797	371117.61	2337948.73	Картометрический метод	5.00	—
—	—	—	—	—	—
1801	370830.57	2334541.90	Картометрический метод	5.00	—
1802	370748.05	2334728.68	Картометрический метод	5.00	—
1803	370685.26	2334700.94	Картометрический метод	5.00	—
1804	370762.75	2334525.50	Картометрический метод	5.00	—
1801	370830.57	2334541.90	Картометрический метод	5.00	—
—	—	—	—	—	—
1805	371230.74	2338448.81	Картометрический метод	5.00	—
1806	371216.52	2338512.37	Картометрический метод	5.00	—

1807	371012.96	2338453.63	Картометрический метод	5.00	—
1808	371029.05	2338390.87	Картометрический метод	5.00	—
1809	371095.64	2338411.09	Картометрический метод	5.00	—
1805	371230.74	2338448.81	Картометрический метод	5.00	—
—	—	—	—	—	—
1810	371280.50	2338237.85	Картометрический метод	5.00	—
1811	371267.35	2338300.35	Картометрический метод	5.00	—
1812	371164.90	2338269.23	Картометрический метод	5.00	—
1813	371065.03	2338243.04	Картометрический метод	5.00	—
1814	371080.49	2338176.99	Картометрический метод	5.00	—
1810	371280.50	2338237.85	Картометрический метод	5.00	—
—	—	—	—	—	—
1815	371420.62	2334660.52	Картометрический метод	5.00	—
1816	371377.01	2334798.95	Картометрический метод	5.00	—
1817	371333.96	2334780.26	Картометрический метод	5.00	—
1818	371290.47	2334753.74	Картометрический метод	5.00	—
1819	371331.07	2334626.15	Картометрический метод	5.00	—
1815	371420.62	2334660.52	Картометрический метод	5.00	—
—	—	—	—	—	—
1820	370964.37	2337736.42	Картометрический метод	5.00	—
1821	370968.59	2337738.89	Картометрический метод	5.00	—
1822	370951.27	2337807.44	Картометрический метод	5.00	—
1823	370870.27	2337787.34	Картометрический метод	5.00	—
1824	370769.80	2337762.15	Картометрический метод	5.00	—
1825	370787.53	2337692.89	Картометрический метод	5.00	—
1826	370809.29	2337697.93	Аналитический метод	0.10	—
1827	370827.59	2337701.99	Аналитический метод	0.10	—
1828	370844.36	2337706.43	Аналитический метод	0.10	—
1829	370863.36	2337711.20	Картометрический метод	5.00	—
1830	370879.56	2337715.31	Картометрический метод	5.00	—
1831	370894.87	2337718.95	Картометрический метод	5.00	—
1832	370911.49	2337722.99	Картометрический метод	5.00	—
1833	370929.27	2337727.53	Картометрический метод	5.00	—
1834	370947.46	2337732.04	Картометрический метод	5.00	—
1820	370964.37	2337736.42	Картометрический метод	5.00	—
—	—	—	—	—	—
1835	371305.34	2334666.64	Картометрический метод	5.00	—
1836	371281.15	2334741.27	Картометрический метод	5.00	—
1837	371196.53	2334678.86	Картометрический метод	5.00	—
1838	371128.43	2334622.53	Картометрический метод	5.00	—
1839	371172.22	2334566.95	Картометрический метод	5.00	—
1835	371305.34	2334666.64	Картометрический метод	5.00	—
—	—	—	—	—	—
1840	370927.17	2337900.07	Картометрический метод	5.00	—
1841	370909.85	2337969.33	Картометрический метод	5.00	—
1842	370727.61	2337923.31	Картометрический метод	5.00	—
1843	370744.36	2337857.01	Картометрический метод	5.00	—
1844	370750.33	2337856.65	Аналитический метод	0.10	—
1845	370770.82	2337861.52	Аналитический метод	0.10	—
1846	370788.50	2337866.25	Картометрический метод	5.00	—
1847	370805.53	2337870.64	Аналитический метод	0.10	—
1848	370822.60	2337875.04	Аналитический метод	0.10	—
1840	370927.17	2337900.07	Картометрический метод	5.00	—
—	—	—	—	—	—
1849	372783.37	2334450.98	Картометрический метод	5.00	—
1850	372786.62	2334484.06	Картометрический метод	5.00	—
1851	372787.62	2334489.49	Картометрический метод	5.00	—
1852	372790.51	2334497.96	Картометрический метод	5.00	—
1853	372793.72	2334504.94	Картометрический метод	5.00	—
1854	372789.80	2334521.48	Картометрический метод	5.00	—
1855	372590.68	2334461.13	Картометрический метод	5.00	—
1856	372584.68	2334459.02	Картометрический метод	5.00	—
1857	372607.41	2334396.99	Картометрический метод	5.00	—
1849	372783.37	2334450.98	Картометрический метод	5.00	—
—	—	—	—	—	—
1858	371025.92	2337503.36	Картометрический метод	5.00	—
1859	371011.34	2337569.42	Картометрический метод	5.00	—

1860	370826.23	2337526.99	Картометрический метод	5.00	—
1861	370842.27	2337458.04	Картометрический метод	5.00	—
1862	370849.63	2337458.86	Аналитический метод	0.10	—
1863	370853.09	2337459.66	Аналитический метод	0.10	—
1858	371025.92	2337503.36	Картометрический метод	5.00	—
—	—	—	—	—	—
1864	371246.84	2338378.53	Картометрический метод	5.00	—
1865	371230.75	2338441.30	Картометрический метод	5.00	—
1866	371185.52	2338427.59	Картометрический метод	5.00	—
1867	371031.54	2338382.31	Картометрический метод	5.00	—
1868	371046.75	2338321.93	Картометрический метод	5.00	—
1864	371246.84	2338378.53	Картометрический метод	5.00	—
—	—	—	—	—	—
1869	371266.02	2338308.65	Картометрический метод	5.00	—
1870	371250.19	2338369.27	Картометрический метод	5.00	—
1871	371049.84	2338311.88	Картометрический метод	5.00	—
1872	371064.05	2338252.60	Картометрический метод	5.00	—
1873	371207.95	2338290.93	Картометрический метод	5.00	—
1869	371266.02	2338308.65	Картометрический метод	5.00	—
—	—	—	—	—	—
1874	371213.04	2338524.44	Картометрический метод	5.00	—
1875	371197.75	2338585.59	Картометрический метод	5.00	—
1876	371079.74	2338549.38	Картометрический метод	5.00	—
1877	370995.25	2338523.63	Картометрический метод	5.00	—
1878	371009.47	2338464.89	Картометрический метод	5.00	—
1874	371213.04	2338524.44	Картометрический метод	5.00	—
—	—	—	—	—	—
1879	371314.03	2338096.50	Картометрический метод	5.00	—
1880	371297.93	2338159.80	Картометрический метод	5.00	—
1881	371101.16	2338101.64	Картометрический метод	5.00	—
1882	371115.01	2338042.32	Картометрический метод	5.00	—
1879	371314.03	2338096.50	Картометрический метод	5.00	—
—	—	—	—	—	—
1883	370600.03	2334674.75	Картометрический метод	5.00	—
1884	370525.10	2334844.32	Картометрический метод	5.00	—
1885	370458.54	2334827.70	Картометрический метод	5.00	—
1886	370538.19	2334647.43	Картометрический метод	5.00	—
1883	370600.03	2334674.75	Картометрический метод	5.00	—
—	—	—	—	—	—
1887	371201.89	2337629.22	Картометрический метод	5.00	—
1888	371184.61	2337693.54	Картометрический метод	5.00	—
1889	371002.79	2337646.99	Картометрический метод	5.00	—
1890	371019.65	2337579.11	Картометрический метод	5.00	—
1887	371201.89	2337629.22	Картометрический метод	5.00	—
—	—	—	—	—	—
1891	370959.55	2338603.13	Картометрический метод	5.00	—
1892	370941.97	2338668.29	Картометрический метод	5.00	—
1893	370760.73	2338617.01	Картометрический метод	5.00	—
1894	370776.93	2338550.56	Картометрический метод	5.00	—
1891	370959.55	2338603.13	Картометрический метод	5.00	—
—	—	—	—	—	—
1895	371008.94	2337578.86	Картометрический метод	5.00	—
1896	370992.66	2337643.69	Картометрический метод	5.00	—
1897	370809.34	2337602.30	Картометрический метод	5.00	—
1898	370825.39	2337535.17	Картометрический метод	5.00	—
1895	371008.94	2337578.86	Картометрический метод	5.00	—
—	—	—	—	—	—
1899	371296.32	2338169.46	Картометрический метод	5.00	—
1900	371282.37	2338228.47	Картометрический метод	5.00	—
1901	371084.97	2338168.39	Картометрический метод	5.00	—
1902	371099.99	2338108.30	Картометрический метод	5.00	—
1903	371106.39	2338109.82	Картометрический метод	5.00	—
1904	371127.28	2338116.26	Картометрический метод	5.00	—
1905	371147.65	2338122.53	Картометрический метод	5.00	—
1906	371210.57	2338142.15	Аналитический метод	0.10	—
1907	371230.97	2338147.30	Картометрический метод	5.00	—
1908	371251.95	2338153.88	Картометрический метод	5.00	—

1899	371296.32	2338169.46	Картометрический метод	5.00	—
—	—	—	—	—	—
1909	371158.84	2337789.36	Картометрический метод	5.00	—
1910	371142.21	2337854.52	Картометрический метод	5.00	—
1911	370962.59	2337807.93	Картометрический метод	5.00	—
1912	370978.95	2337743.86	Картометрический метод	5.00	—
1913	371113.97	2337775.35	Картометрический метод	5.00	—
1909	371158.84	2337789.36	Картометрический метод	5.00	—
—	—	—	—	—	—
1914	371015.39	2338384.97	Картометрический метод	5.00	—
1915	370998.59	2338450.18	Картометрический метод	5.00	—
1916	370817.06	2338395.72	Картометрический метод	5.00	—
1917	370833.29	2338332.69	Картометрический метод	5.00	—
1914	371015.39	2338384.97	Картометрический метод	5.00	—
—	—	—	—	—	—
1918	370997.84	2338460.69	Картометрический метод	5.00	—
1919	370980.48	2338523.99	Картометрический метод	5.00	—
1920	370798.35	2338471.73	Картометрический метод	5.00	—
1921	370814.03	2338408.17	Картометрический метод	5.00	—
1918	370997.84	2338460.69	Картометрический метод	5.00	—
—	—	—	—	—	—
1922	370805.86	2338403.17	Картометрический метод	5.00	—
1923	370796.87	2338438.59	Картометрический метод	5.00	—
1924	370789.45	2338466.96	Картометрический метод	5.00	—
1925	370605.90	2338422.89	Картометрический метод	5.00	—
1926	370622.74	2338358.79	Картометрический метод	5.00	—
1922	370805.86	2338403.17	Картометрический метод	5.00	—
—	—	—	—	—	—
1927	371222.01	2337554.54	Картометрический метод	5.00	—
1928	371206.12	2337616.83	Картометрический метод	5.00	—
1929	371021.48	2337569.54	Картометрический метод	5.00	—
1930	371036.45	2337505.86	Картометрический метод	5.00	—
1931	371075.54	2337515.64	Картометрический метод	5.00	—
1927	371222.01	2337554.54	Картометрический метод	5.00	—
—	—	—	—	—	—
1932	372533.67	2334503.72	Картометрический метод	5.00	—
1933	372518.17	2334552.20	Картометрический метод	5.00	—
1934	372411.44	2334519.13	Картометрический метод	5.00	—
1935	372279.81	2334475.46	Картометрический метод	5.00	—
1936	372293.37	2334430.43	Картометрический метод	5.00	—
1932	372533.67	2334503.72	Картометрический метод	5.00	—
—	—	—	—	—	—
1937	370752.39	2334523.00	Картометрический метод	5.00	—
1938	370675.65	2334696.70	Картометрический метод	5.00	—
1939	370613.87	2334669.39	Картометрический метод	5.00	—
1940	370685.66	2334506.87	Картометрический метод	5.00	—
1937	370752.39	2334523.00	Картометрический метод	5.00	—
—	—	—	—	—	—
1941	371080.41	2338099.84	Картометрический метод	5.00	—
1942	371064.56	2338166.81	Картометрический метод	5.00	—
1943	370883.13	2338111.03	Картометрический метод	5.00	—
1944	370899.39	2338050.38	Картометрический метод	5.00	—
1941	371080.41	2338099.84	Картометрический метод	5.00	—
—	—	—	—	—	—
1945	371068.14	2337175.80	Картометрический метод	5.00	—
1946	371054.22	2337245.94	Картометрический метод	5.00	—
1947	370885.07	2337202.25	Картометрический метод	5.00	—
1948	370902.87	2337132.70	Картометрический метод	5.00	—
1945	371068.14	2337175.80	Картометрический метод	5.00	—
—	—	—	—	—	—
1949	372426.09	2335670.14	Картометрический метод	5.00	—
1950	372380.67	2335816.34	Картометрический метод	5.00	—
1951	372308.65	2335797.06	Картометрический метод	5.00	—
1952	372303.81	2335792.60	Картометрический метод	5.00	—
1953	372326.57	2335721.23	Картометрический метод	5.00	—
1954	372349.15	2335649.25	Картометрический метод	5.00	—
1955	372384.30	2335658.10	Картометрический метод	5.00	—

1949	372426.09	2335670.14	Картометрический метод	5.00	—
—	—	—	—	—	—
1956	371051.60	2337258.09	Картометрический метод	5.00	—
1957	371037.65	2337323.38	Картометрический метод	5.00	—
1958	370865.71	2337281.43	Картометрический метод	5.00	—
1959	370874.60	2337245.44	Картометрический метод	5.00	—
1960	370882.61	2337213.52	Картометрический метод	5.00	—
1961	370939.70	2337226.27	Картометрический метод	5.00	—
1956	371051.60	2337258.09	Картометрический метод	5.00	—
—	—	—	—	—	—
1962	370917.99	2338763.83	Картометрический метод	5.00	—
1963	370908.21	2338798.96	Картометрический метод	5.00	—
1964	370901.51	2338825.35	Картометрический метод	5.00	—
1965	370885.81	2338822.60	Картометрический метод	5.00	—
1966	370850.15	2338814.92	Картометрический метод	5.00	—
1967	370767.13	2338792.08	Картометрический метод	5.00	—
1968	370734.88	2338781.17	Картометрический метод	5.00	—
1969	370723.32	2338775.47	Картометрический метод	5.00	—
1970	370721.82	2338769.88	Картометрический метод	5.00	—
1971	370735.93	2338716.40	Картометрический метод	5.00	—
1962	370917.99	2338763.83	Картометрический метод	5.00	—
—	—	—	—	—	—
1972	371236.47	2337465.10	Картометрический метод	5.00	—
1973	371241.07	2337468.98	Картометрический метод	5.00	—
1974	371241.33	2337474.96	Картометрический метод	5.00	—
1975	371225.26	2337543.01	Картометрический метод	5.00	—
1976	371039.85	2337494.19	Картометрический метод	5.00	—
1977	371051.24	2337451.18	Картометрический метод	5.00	—
1978	371112.60	2337451.53	Картометрический метод	5.00	—
1972	371236.47	2337465.10	Картометрический метод	5.00	—
—	—	—	—	—	—
1979	370859.50	2338188.24	Картометрический метод	5.00	—
1980	370844.92	2338248.39	Картометрический метод	5.00	—
1981	370844.36	2338250.32	Картометрический метод	5.00	—
1982	370768.50	2338231.87	Картометрический метод	5.00	—
1983	370658.13	2338203.30	Картометрический метод	5.00	—
1984	370673.63	2338142.89	Картометрический метод	5.00	—
1979	370859.50	2338188.24	Картометрический метод	5.00	—
—	—	—	—	—	—
1985	371340.49	2334552.69	Картометрический метод	5.00	—
1986	371307.65	2334658.69	Картометрический метод	5.00	—
1987	371178.28	2334559.25	Картометрический метод	5.00	—
1988	371214.58	2334513.18	Картометрический метод	5.00	—
1985	371340.49	2334552.69	Картометрический метод	5.00	—
—	—	—	—	—	—
1989	370876.14	2338117.85	Картометрический метод	5.00	—
1990	370868.53	2338148.77	Картометрический метод	5.00	—
1991	370862.92	2338173.85	Картометрический метод	5.00	—
1992	370861.56	2338181.19	Картометрический метод	5.00	—
1993	370676.44	2338134.19	Картометрический метод	5.00	—
1994	370692.24	2338073.89	Картометрический метод	5.00	—
1995	370716.92	2338080.14	Картометрический метод	5.00	—
1996	370734.33	2338084.23	Картометрический метод	5.00	—
1989	370876.14	2338117.85	Картометрический метод	5.00	—
—	—	—	—	—	—
1997	371064.52	2338173.21	Картометрический метод	5.00	—
1998	371048.58	2338236.99	Картометрический метод	5.00	—
1999	370868.16	2338181.41	Картометрический метод	5.00	—
2000	370883.08	2338121.23	Картометрический метод	5.00	—
1997	371064.52	2338173.21	Картометрический метод	5.00	—
—	—	—	—	—	—
2001	370671.41	2334706.30	Картометрический метод	5.00	—
2002	370614.39	2334835.35	Картометрический метод	5.00	—
2003	370601.90	2334863.48	Картометрический метод	5.00	—
2004	370535.44	2334846.91	Картометрический метод	5.00	—
2005	370609.63	2334678.99	Картометрический метод	5.00	—
2001	370671.41	2334706.30	Картометрический метод	5.00	—

–	–	–	–	–	–
2006	370802.80	2338324.12	Картометрический метод	5.00	–
2007	370823.80	2338329.74	Картометрический метод	5.00	–
2008	370809.73	2338389.51	Картометрический метод	5.00	–
2009	370625.50	2338346.19	Картометрический метод	5.00	–
2010	370639.93	2338284.08	Картометрический метод	5.00	–
2011	370735.32	2338306.50	Аналитический метод	0.10	–
2006	370802.80	2338324.12	Картометрический метод	5.00	–
–	–	–	–	–	–
2012	371030.39	2338315.63	Картометрический метод	5.00	–
2013	371015.50	2338376.98	Картометрический метод	5.00	–
2014	370833.68	2338324.35	Картометрический метод	5.00	–
2015	370849.22	2338263.89	Картометрический метод	5.00	–
2012	371030.39	2338315.63	Картометрический метод	5.00	–
–	–	–	–	–	–
2016	370840.60	2338260.68	Картометрический метод	5.00	–
2017	370826.02	2338320.14	Картометрический метод	5.00	–
2018	370641.07	2338275.28	Картометрический метод	5.00	–
2019	370656.26	2338214.23	Картометрический метод	5.00	–
2016	370840.60	2338260.68	Картометрический метод	5.00	–
–	–	–	–	–	–
2020	371748.53	2338036.69	Картометрический метод	5.00	–
2021	371704.28	2338194.94	Картометрический метод	5.00	–
2022	371635.28	2338176.10	Картометрический метод	5.00	–
2023	371682.27	2338015.79	Картометрический метод	5.00	–
2020	371748.53	2338036.69	Картометрический метод	5.00	–
–	–	–	–	–	–
2024	370907.58	2337980.71	Картометрический метод	5.00	–
2025	370892.54	2338041.31	Картометрический метод	5.00	–
2026	370711.84	2337997.03	Картометрический метод	5.00	–
2027	370727.16	2337936.07	Картометрический метод	5.00	–
2024	370907.58	2337980.71	Картометрический метод	5.00	–
–	–	–	–	–	–
2028	371048.39	2338246.22	Картометрический метод	5.00	–
2029	371033.01	2338304.54	Картометрический метод	5.00	–
2030	370852.11	2338252.35	Картометрический метод	5.00	–
2031	370866.45	2338192.46	Картометрический метод	5.00	–
2032	370976.28	2338223.51	Картометрический метод	5.00	–
2028	371048.39	2338246.22	Картометрический метод	5.00	–
–	–	–	–	–	–
2033	371690.37	2337370.68	Картометрический метод	5.00	–
2034	371680.03	2337415.22	Картометрический метод	5.00	–
2035	371616.54	2337406.45	Картометрический метод	5.00	–
2036	371599.29	2337403.30	Картометрический метод	5.00	–
2037	371544.50	2337402.91	Картометрический метод	5.00	–
2038	371522.71	2337402.24	Картометрический метод	5.00	–
2039	371491.88	2337402.06	Картометрический метод	5.00	–
2040	371508.52	2337319.71	Картометрический метод	5.00	–
2033	371690.37	2337370.68	Картометрический метод	5.00	–
–	–	–	–	–	–
2041	371097.78	2338034.25	Картометрический метод	5.00	–
2042	371081.48	2338094.46	Картометрический метод	5.00	–
2043	371074.92	2338093.06	Картометрический метод	5.00	–
2044	370901.24	2338044.04	Картометрический метод	5.00	–
2045	370916.46	2337985.04	Картометрический метод	5.00	–
2041	371097.78	2338034.25	Картометрический метод	5.00	–
–	–	–	–	–	–
2046	372551.49	2334455.38	Картометрический метод	5.00	–
2047	372537.59	2334498.06	Картометрический метод	5.00	–
2048	372295.14	2334424.74	Картометрический метод	5.00	–
2049	372309.69	2334380.49	Картометрический метод	5.00	–
2046	372551.49	2334455.38	Картометрический метод	5.00	–
–	–	–	–	–	–
2050	370890.92	2338047.42	Картометрический метод	5.00	–
2051	370880.73	2338089.40	Аналитический метод	0.10	–
2052	370876.59	2338106.92	Картометрический метод	5.00	–
2053	370695.19	2338064.92	Картометрический метод	5.00	–

2054	370710.43	2338004.61	Картометрический метод	5.00	—
2055	370837.14	2338034.41	Аналитический метод	0.10	—
2050	370890.92	2338047.42	Картометрический метод	5.00	—
—	—	—	—	—	—
2056	370975.45	2338530.06	Картометрический метод	5.00	—
2057	370977.14	2338533.81	Картометрический метод	5.00	—
2058	370961.87	2338591.59	Картометрический метод	5.00	—
2059	370779.86	2338538.66	Картометрический метод	5.00	—
2060	370794.33	2338482.30	Картометрический метод	5.00	—
2056	370975.45	2338530.06	Картометрический метод	5.00	—
—	—	—	—	—	—
2061	370675.30	2334504.36	Картометрический метод	5.00	—
2062	370604.27	2334665.15	Картометрический метод	5.00	—
2063	370542.43	2334637.83	Картометрический метод	5.00	—
2064	370608.57	2334488.22	Картометрический метод	5.00	—
2061	370675.30	2334504.36	Картометрический метод	5.00	—
—	—	—	—	—	—
2065	371334.01	2338012.41	Картометрический метод	5.00	—
2066	371317.38	2338081.88	Картометрический метод	5.00	—
2067	371164.94	2338040.81	Картометрический метод	5.00	—
2068	371166.65	2338030.77	Картометрический метод	5.00	—
2069	371176.30	2337981.84	Картометрический метод	5.00	—
2070	371178.82	2337967.09	Аналитический метод	0.10	—
2071	371194.99	2337971.47	Аналитический метод	0.10	—
2072	371194.22	2337976.13	Картометрический метод	5.00	—
2073	371274.98	2337997.54	Аналитический метод	0.10	—
2065	371334.01	2338012.41	Картометрический метод	5.00	—
—	—	—	—	—	—
2074	370743.81	2334738.29	Картометрический метод	5.00	—
2075	370690.59	2334858.74	Картометрический метод	5.00	—
2076	370680.43	2334882.19	Картометрический метод	5.00	—
2077	370612.62	2334865.94	Картометрический метод	5.00	—
2078	370627.86	2334830.84	Картометрический метод	5.00	—
2079	370681.02	2334710.54	Картометрический метод	5.00	—
2074	370743.81	2334738.29	Картометрический метод	5.00	—
—	—	—	—	—	—
2080	371227.05	2334368.22	Картометрический метод	5.00	—
2081	371174.10	2334488.07	Картометрический метод	5.00	—
2082	371089.87	2334465.91	Картометрический метод	5.00	—
2083	371142.10	2334347.69	Картометрический метод	5.00	—
2080	371227.05	2334368.22	Картометрический метод	5.00	—
—	—	—	—	—	—
2084	370786.38	2338478.73	Картометрический метод	5.00	—
2085	370772.38	2338537.34	Картометрический метод	5.00	—
2086	370590.68	2338487.84	Картометрический метод	5.00	—
2087	370604.16	2338431.10	Картометрический метод	5.00	—
2084	370786.38	2338478.73	Картометрический метод	5.00	—
—	—	—	—	—	—
2088	372772.00	2334577.11	Аналитический метод	0.10	—
2089	372763.28	2334603.62	Аналитический метод	0.10	—
2090	372757.03	2334624.28	Картометрический метод	5.00	—
2091	372549.65	2334559.62	Картометрический метод	5.00	—
2092	372546.77	2334550.85	Картометрический метод	5.00	—
2093	372559.59	2334511.50	Картометрический метод	5.00	—
2088	372772.00	2334577.11	Аналитический метод	0.10	—
—	—	—	—	—	—
2094	371131.74	2334345.19	Картометрический метод	5.00	—
2095	371079.59	2334463.21	Картометрический метод	5.00	—
2096	370996.32	2334441.31	Картометрический метод	5.00	—
2097	371047.75	2334324.87	Картометрический метод	5.00	—
2094	371131.74	2334345.19	Картометрический метод	5.00	—
—	—	—	—	—	—
2098	371356.41	2337667.32	Аналитический метод	0.10	—
2099	371364.83	2337669.78	Аналитический метод	0.10	—
2100	371359.85	2337698.18	Аналитический метод	0.10	—
2101	371351.41	2337735.79	Картометрический метод	5.00	—
2102	371200.40	2337697.29	Картометрический метод	5.00	—

2103	371217.90	2337628.83	Картометрический метод	5.00	—
2098	371356.41	2337667.32	Аналитический метод	0.10	—
—	—	—	—	—	—
2104	371605.04	2335053.42	Картометрический метод	5.00	—
2105	371555.61	2335205.60	Картометрический метод	5.00	—
2106	371492.00	2335185.71	Картометрический метод	5.00	—
2107	371542.24	2335032.61	Картометрический метод	5.00	—
2104	371605.04	2335053.42	Картометрический метод	5.00	—
—	—	—	—	—	—
2108	371896.17	2335145.75	Картометрический метод	5.00	—
2109	371845.79	2335298.23	Картометрический метод	5.00	—
2110	371784.08	2335278.16	Картометрический метод	5.00	—
2111	371832.90	2335125.66	Картометрический метод	5.00	—
2108	371896.17	2335145.75	Картометрический метод	5.00	—
—	—	—	—	—	—
2112	371467.88	2335008.29	Картометрический метод	5.00	—
2113	371420.14	2335161.66	Картометрический метод	5.00	—
2114	371357.27	2335140.82	Картометрический метод	5.00	—
2115	371407.60	2334986.99	Картометрический метод	5.00	—
2112	371467.88	2335008.29	Картометрический метод	5.00	—
—	—	—	—	—	—
2116	371892.55	2336688.65	Картометрический метод	5.00	—
2117	371858.75	2336818.81	Картометрический метод	5.00	—
2118	371856.09	2336832.78	Аналитический метод	0.10	—
2119	371847.82	2336864.43	Картометрический метод	5.00	—
2120	371836.25	2336907.87	Картометрический метод	5.00	—
2121	371797.71	2336889.04	Картометрический метод	5.00	—
2122	371811.52	2336835.34	Аналитический метод	0.10	—
2123	371813.55	2336810.39	Картометрический метод	5.00	—
2124	371818.65	2336769.39	Картометрический метод	5.00	—
2125	371831.32	2336724.53	Картометрический метод	5.00	—
2126	371841.70	2336693.92	Картометрический метод	5.00	—
2127	371848.57	2336681.60	Картометрический метод	5.00	—
2128	371853.84	2336677.21	Картометрический метод	5.00	—
2116	371892.55	2336688.65	Картометрический метод	5.00	—
—	—	—	—	—	—
2129	371813.82	2335119.78	Картометрический метод	5.00	—
2130	371765.96	2335273.30	Картометрический метод	5.00	—
2131	371703.79	2335251.68	Картометрический метод	5.00	—
2132	371752.98	2335100.03	Картометрический метод	5.00	—
2129	371813.82	2335119.78	Картометрический метод	5.00	—
—	—	—	—	—	—
2133	371840.95	2337711.45	Картометрический метод	5.00	—
2134	371799.44	2337860.75	Картометрический метод	5.00	—
2135	371736.55	2337843.40	Картометрический метод	5.00	—
2136	371738.39	2337836.51	Аналитический метод	0.10	—
2137	371749.13	2337793.73	Аналитический метод	0.10	—
2138	371761.92	2337739.65	Картометрический метод	5.00	—
2139	371771.64	2337700.36	Картометрический метод	5.00	—
2140	371772.49	2337695.03	Картометрический метод	5.00	—
2133	371840.95	2337711.45	Картометрический метод	5.00	—
—	—	—	—	—	—
2141	371536.22	2335029.95	Картометрический метод	5.00	—
2142	371486.48	2335181.74	Картометрический метод	5.00	—
2143	371425.41	2335161.81	Картометрический метод	5.00	—
2144	371475.09	2335008.46	Картометрический метод	5.00	—
2141	371536.22	2335029.95	Картометрический метод	5.00	—
—	—	—	—	—	—
2145	371680.96	2335076.89	Картометрический метод	5.00	—
2146	371631.67	2335229.65	Картометрический метод	5.00	—
2147	371569.91	2335209.05	Картометрический метод	5.00	—
2148	371620.78	2335056.75	Картометрический метод	5.00	—
2145	371680.96	2335076.89	Картометрический метод	5.00	—
—	—	—	—	—	—
2149	371746.89	2335098.38	Картометрический метод	5.00	—
2150	371698.78	2335251.19	Картометрический метод	5.00	—
2151	371636.49	2335231.52	Картометрический метод	5.00	—

2152	371688.25	2335078.07	Картометрический метод	5.00	—
2149	371746.89	2335098.38	Картометрический метод	5.00	—
—	—	—	—	—	—
2153	372026.99	2335189.21	Картометрический метод	5.00	—
2154	371978.11	2335342.53	Картометрический метод	5.00	—
2155	371918.14	2335321.11	Картометрический метод	5.00	—
2156	371966.79	2335169.14	Картометрический метод	5.00	—
2153	372026.99	2335189.21	Картометрический метод	5.00	—
—	—	—	—	—	—
2157	371961.33	2335166.85	Картометрический метод	5.00	—
2158	371912.72	2335319.44	Картометрический метод	5.00	—
2159	371851.64	2335299.79	Картометрический метод	5.00	—
2160	371902.01	2335147.26	Картометрический метод	5.00	—
2157	371961.33	2335166.85	Картометрический метод	5.00	—
—	—	—	—	—	—
2161	371037.38	2334322.37	Картометрический метод	5.00	—
2162	370986.03	2334438.60	Картометрический метод	5.00	—
2163	370908.20	2334418.13	Картометрический метод	5.00	—
2164	370958.89	2334303.40	Картометрический метод	5.00	—
2161	371037.38	2334322.37	Картометрический метод	5.00	—
—	—	—	—	—	—
2165	371395.90	2334983.52	Картометрический метод	5.00	—
2166	371346.40	2335137.17	Картометрический метод	5.00	—
2167	371286.75	2335118.30	Картометрический метод	5.00	—
2168	371339.38	2334962.64	Картометрический метод	5.00	—
2165	371395.90	2334983.52	Картометрический метод	5.00	—
—	—	—	—	—	—
2169	371702.65	2337602.66	Картометрический метод	5.00	—
2170	371689.77	2337658.17	Картометрический метод	5.00	—
2171	371526.84	2337619.76	Картометрический метод	5.00	—
2172	371526.85	2337614.06	Картометрический метод	5.00	—
2173	371539.18	2337563.23	Картометрический метод	5.00	—
2174	371553.19	2337566.18	Картометрический метод	5.00	—
2175	371619.22	2337579.81	Картометрический метод	5.00	—
2176	371642.00	2337585.85	Картометрический метод	5.00	—
2169	371702.65	2337602.66	Картометрический метод	5.00	—
—	—	—	—	—	—
2177	371765.99	2337694.41	Картометрический метод	5.00	—
2178	371763.36	2337702.70	Картометрический метод	5.00	—
2179	371744.92	2337782.83	Аналитический метод	0.10	—
2180	371732.77	2337834.78	Картометрический метод	5.00	—
2181	371730.98	2337840.93	Картометрический метод	5.00	—
2182	371667.17	2337821.10	Картометрический метод	5.00	—
2183	371702.18	2337677.37	Картометрический метод	5.00	—
2177	371765.99	2337694.41	Картометрический метод	5.00	—
—	—	—	—	—	—
2184	371024.15	2334588.69	Картометрический метод	5.00	—
2185	370975.30	2334699.29	Картометрический метод	5.00	—
2186	370895.58	2334669.30	Картометрический метод	5.00	—
2187	370940.16	2334568.39	Картометрический метод	5.00	—
2184	371024.15	2334588.69	Картометрический метод	5.00	—
—	—	—	—	—	—
2188	371675.31	2338013.60	Картометрический метод	5.00	—
2189	371627.86	2338174.08	Картометрический метод	5.00	—
2190	371572.59	2338158.99	Картометрический метод	5.00	—
2191	371619.26	2337995.92	Картометрический метод	5.00	—
2188	371675.31	2338013.60	Картометрический метод	5.00	—
—	—	—	—	—	—
2192	371584.84	2334880.89	Картометрический метод	5.00	—
2193	371540.58	2335020.04	Картометрический метод	5.00	—
2194	371476.12	2334999.25	Картометрический метод	5.00	—
2195	371523.32	2334860.89	Картометрический метод	5.00	—
2192	371584.84	2334880.89	Картометрический метод	5.00	—
—	—	—	—	—	—
2196	371654.55	2334904.13	Картометрический метод	5.00	—
2197	371609.55	2335039.87	Картометрический метод	5.00	—
2198	371547.11	2335019.86	Картометрический метод	5.00	—

2199	371590.93	2334881.54	Картометрический метод	5.00	—
2196	371654.55	2334904.13	Картометрический метод	5.00	—
—	—	—	—	—	—
2200	371700.35	2334753.29	Картометрический метод	5.00	—
2201	371658.07	2334888.81	Картометрический метод	5.00	—
2202	371594.72	2334869.60	Картометрический метод	5.00	—
2203	371637.91	2334733.07	Картометрический метод	5.00	—
2200	371700.35	2334753.29	Картометрический метод	5.00	—
—	—	—	—	—	—
2204	372124.39	2334888.18	Картометрический метод	5.00	—
2205	372082.30	2335024.90	Картометрический метод	5.00	—
2206	372020.17	2335004.52	Картометрический метод	5.00	—
2207	372061.72	2334867.92	Картометрический метод	5.00	—
2204	372124.39	2334888.18	Картометрический метод	5.00	—
—	—	—	—	—	—
2208	372787.44	2334527.13	Картометрический метод	5.00	—
2209	372774.08	2334569.18	Картометрический метод	5.00	—
2210	372559.07	2334502.27	Картометрический метод	5.00	—
2211	372580.59	2334466.07	Картометрический метод	5.00	—
2208	372787.44	2334527.13	Картометрический метод	5.00	—
—	—	—	—	—	—
2212	371565.00	2334708.19	Картометрический метод	5.00	—
2213	371521.84	2334845.42	Картометрический метод	5.00	—
2214	371459.62	2334825.82	Картометрический метод	5.00	—
2215	371502.52	2334689.30	Картометрический метод	5.00	—
2212	371565.00	2334708.19	Картометрический метод	5.00	—
—	—	—	—	—	—
2216	371749.56	2334608.32	Картометрический метод	5.00	—
2217	371705.69	2334740.70	Картометрический метод	5.00	—
2218	371643.10	2334719.69	Картометрический метод	5.00	—
2219	371684.76	2334586.80	Картометрический метод	5.00	—
2216	371749.56	2334608.32	Картометрический метод	5.00	—
—	—	—	—	—	—
2220	371632.14	2334732.95	Картометрический метод	5.00	—
2221	371589.65	2334867.21	Картометрический метод	5.00	—
2222	371527.16	2334846.94	Картометрический метод	5.00	—
2223	371569.20	2334712.71	Картометрический метод	5.00	—
2220	371632.14	2334732.95	Картометрический метод	5.00	—
—	—	—	—	—	—
2224	371990.57	2334846.37	Картометрический метод	5.00	—
2225	371947.56	2334982.36	Картометрический метод	5.00	—
2226	371885.34	2334961.93	Картометрический метод	5.00	—
2227	371929.22	2334826.93	Картометрический метод	5.00	—
2224	371990.57	2334846.37	Картометрический метод	5.00	—
—	—	—	—	—	—
2228	371824.30	2334630.75	Картометрический метод	5.00	—
2229	371781.56	2334763.84	Картометрический метод	5.00	—
2230	371719.12	2334744.48	Картометрический метод	5.00	—
2231	371761.49	2334610.72	Картометрический метод	5.00	—
2228	371824.30	2334630.75	Картометрический метод	5.00	—
—	—	—	—	—	—
2232	371516.21	2334859.27	Картометрический метод	5.00	—
2233	371472.04	2334995.16	Картометрический метод	5.00	—
2234	371410.92	2334974.84	Картометрический метод	5.00	—
2235	371455.67	2334838.56	Картометрический метод	5.00	—
2232	371516.21	2334859.27	Картометрический метод	5.00	—
—	—	—	—	—	—
2236	372057.14	2334868.16	Картометрический метод	5.00	—
2237	372013.23	2335004.01	Картометрический метод	5.00	—
2238	371952.72	2334983.88	Картометрический метод	5.00	—
2239	371995.85	2334847.38	Картометрический метод	5.00	—
2236	372057.14	2334868.16	Картометрический метод	5.00	—
—	—	—	—	—	—
2240	371941.36	2334996.78	Картометрический метод	5.00	—
2241	371899.22	2335131.27	Картометрический метод	5.00	—
2242	371838.39	2335112.23	Картометрический метод	5.00	—
2243	371880.73	2334975.09	Картометрический метод	5.00	—

2240	371941.36	2334996.78	Картометрический метод	5.00	—
—	—	—	—	—	—
2244	372075.87	2335038.87	Картометрический метод	5.00	—
2245	372032.83	2335173.22	Картометрический метод	5.00	—
2246	371971.75	2335154.26	Картометрический метод	5.00	—
2247	372013.93	2335019.26	Картометрический метод	5.00	—
2244	372075.87	2335038.87	Картометрический метод	5.00	—
—	—	—	—	—	—
2248	372105.67	2334723.02	Картометрический метод	5.00	—
2249	372062.75	2334854.59	Картометрический метод	5.00	—
2250	371999.80	2334833.67	Картометрический метод	5.00	—
2251	372042.82	2334703.99	Картометрический метод	5.00	—
2248	372105.67	2334723.02	Картометрический метод	5.00	—
—	—	—	—	—	—
2252	372172.28	2334742.39	Картометрический метод	5.00	—
2253	372128.36	2334875.75	Картометрический метод	5.00	—
2254	372067.23	2334856.22	Картометрический метод	5.00	—
2255	372110.70	2334722.21	Картометрический метод	5.00	—
2252	372172.28	2334742.39	Картометрический метод	5.00	—
—	—	—	—	—	—
2256	371612.39	2334562.96	Картометрический метод	5.00	—
2257	371569.63	2334697.32	Картометрический метод	5.00	—
2258	371508.09	2334677.41	Картометрический метод	5.00	—
2259	371552.14	2334543.11	Картометрический метод	5.00	—
2256	371612.39	2334562.96	Картометрический метод	5.00	—
—	—	—	—	—	—
2260	372037.12	2334702.50	Картометрический метод	5.00	—
2261	371995.90	2334833.49	Картометрический метод	5.00	—
2262	371933.65	2334813.00	Картометрический метод	5.00	—
2263	371974.70	2334681.49	Картометрический метод	5.00	—
2260	372037.12	2334702.50	Картометрический метод	5.00	—
—	—	—	—	—	—
2264	372009.38	2335015.75	Картометрический метод	5.00	—
2265	371965.85	2335152.39	Картометрический метод	5.00	—
2266	371905.25	2335133.32	Картометрический метод	5.00	—
2267	371948.53	2334998.84	Картометрический метод	5.00	—
2264	372009.38	2335015.75	Картометрический метод	5.00	—
—	—	—	—	—	—
2268	371495.51	2334684.81	Картометрический метод	5.00	—
2269	371448.72	2334820.75	Картометрический метод	5.00	—
2270	371392.05	2334802.49	Картометрический метод	5.00	—
2271	371433.95	2334665.00	Картометрический метод	5.00	—
2268	371495.51	2334684.81	Картометрический метод	5.00	—
—	—	—	—	—	—
2272	371957.12	2334674.45	Картометрический метод	5.00	—
2273	371913.96	2334807.15	Картометрический метод	5.00	—
2274	371852.64	2334787.07	Картометрический метод	5.00	—
2275	371896.23	2334655.57	Картометрический метод	5.00	—
2272	371957.12	2334674.45	Картометрический метод	5.00	—
—	—	—	—	—	—
2276	371070.39	2334484.06	Картометрический метод	5.00	—
2277	371028.48	2334578.95	Картометрический метод	5.00	—
2278	370944.48	2334558.63	Картометрический метод	5.00	—
2279	370987.10	2334462.16	Картометрический метод	5.00	—
2276	371070.39	2334484.06	Картометрический метод	5.00	—
—	—	—	—	—	—
2280	371115.23	2334610.71	Картометрический метод	5.00	—
2281	371040.15	2334723.66	Картометрический метод	5.00	—
2282	370985.15	2334702.98	Картометрический метод	5.00	—
2283	371034.52	2334591.20	Картометрический метод	5.00	—
2280	371115.23	2334610.71	Картометрический метод	5.00	—
—	—	—	—	—	—
2284	371678.78	2334586.35	Картометрический метод	5.00	—
2285	371635.84	2334718.58	Картометрический метод	5.00	—
2286	371574.96	2334698.74	Картометрический метод	5.00	—
2287	371618.68	2334566.52	Картометрический метод	5.00	—
2284	371678.78	2334586.35	Картометрический метод	5.00	—

–	–	–	–	–	–
2288	371164.89	2334508.91	Картометрический метод	5.00	–
2289	371134.51	2334577.68	Картометрический метод	5.00	–
2290	371121.26	2334601.38	Картометрический метод	5.00	–
2291	371038.84	2334581.45	Картометрический метод	5.00	–
2292	371080.67	2334486.77	Картометрический метод	5.00	–
2288	371164.89	2334508.91	Картометрический метод	5.00	–
–	–	–	–	–	–
2293	371889.87	2334654.61	Картометрический метод	5.00	–
2294	371846.43	2334785.08	Картометрический метод	5.00	–
2295	371787.52	2334765.77	Картометрический метод	5.00	–
2296	371829.64	2334633.70	Картометрический метод	5.00	–
2293	371889.87	2334654.61	Картометрический метод	5.00	–
–	–	–	–	–	–
2297	370784.01	2334258.31	Картометрический метод	5.00	–
2298	370733.68	2334372.22	Картометрический метод	5.00	–
2299	370665.59	2334354.32	Картометрический метод	5.00	–
2300	370716.34	2334240.10	Картометрический метод	5.00	–
2297	370784.01	2334258.31	Картометрический метод	5.00	–
–	–	–	–	–	–
2301	371697.38	2338212.07	Картометрический метод	5.00	–
2302	371678.59	2338274.95	Картометрический метод	5.00	–
2303	371547.91	2338234.90	Картометрический метод	5.00	–
2304	371566.14	2338176.43	Картометрический метод	5.00	–
2301	371697.38	2338212.07	Картометрический метод	5.00	–
–	–	–	–	–	–
2305	372733.90	2335234.45	Картометрический метод	5.00	–
2306	372714.53	2335294.36	Картометрический метод	5.00	–
2307	372581.04	2335251.98	Картометрический метод	5.00	–
2308	372599.73	2335195.71	Картометрический метод	5.00	–
2305	372733.90	2335234.45	Картометрический метод	5.00	–
–	–	–	–	–	–
2309	370938.16	2334298.39	Картометрический метод	5.00	–
2310	370887.62	2334412.78	Картометрический метод	5.00	–
2311	370820.40	2334395.03	Картометрический метод	5.00	–
2312	370870.33	2334281.98	Картометрический метод	5.00	–
2309	370938.16	2334298.39	Картометрический метод	5.00	–
–	–	–	–	–	–
2313	370976.83	2334459.44	Картометрический метод	5.00	–
2314	370934.12	2334556.13	Картометрический метод	5.00	–
2315	370855.62	2334537.16	Картометрический метод	5.00	–
2316	370899.00	2334438.98	Картометрический метод	5.00	–
2313	370976.83	2334459.44	Картометрический метод	5.00	–
–	–	–	–	–	–
2317	372493.49	2335451.97	Картометрический метод	5.00	–
2318	372483.58	2335484.84	Картометрический метод	5.00	–
2319	372254.81	2335418.61	Картометрический метод	5.00	–
2320	372266.30	2335383.77	Картометрический метод	5.00	–
2317	372493.49	2335451.97	Картометрический метод	5.00	–
–	–	–	–	–	–
2321	371441.01	2334833.74	Картометрический метод	5.00	–
2322	371397.72	2334971.75	Картометрический метод	5.00	–
2323	371342.08	2334954.57	Картометрический метод	5.00	–
2324	371386.92	2334814.69	Картометрический метод	5.00	–
2321	371441.01	2334833.74	Картометрический метод	5.00	–
–	–	–	–	–	–
2325	370859.93	2334279.56	Картометрический метод	5.00	–
2326	370810.12	2334392.33	Картометрический метод	5.00	–
2327	370743.96	2334374.93	Картометрический метод	5.00	–
2328	370794.25	2334261.10	Картометрический метод	5.00	–
2329	370827.98	2334269.06	Картометрический метод	5.00	–
2325	370859.93	2334279.56	Картометрический метод	5.00	–
–	–	–	–	–	–
2330	371538.18	2334536.85	Картометрический метод	5.00	–
2331	371494.92	2334672.10	Картометрический метод	5.00	–
2332	371438.26	2334653.19	Картометрический метод	5.00	–
2333	371481.82	2334520.02	Картометрический метод	5.00	–

2330	371538.18	2334536.85	Картометрический метод	5.00	—
—	—	—	—	—	—
2334	371677.61	2338282.28	Картометрический метод	5.00	—
2335	371661.24	2338342.59	Картометрический метод	5.00	—
2336	371529.00	2338300.48	Картометрический метод	5.00	—
2337	371544.69	2338245.09	Картометрический метод	5.00	—
2334	371677.61	2338282.28	Картометрический метод	5.00	—
—	—	—	—	—	—
2338	370929.80	2334565.89	Картометрический метод	5.00	—
2339	370885.73	2334665.62	Картометрический метод	5.00	—
2340	370811.24	2334637.62	Картометрический метод	5.00	—
2341	370851.31	2334546.91	Картометрический метод	5.00	—
2338	370929.80	2334565.89	Картометрический метод	5.00	—
—	—	—	—	—	—
2342	372658.92	2335474.01	Картометрический метод	5.00	—
2343	372642.29	2335529.14	Картометрический метод	5.00	—
2344	372505.61	2335490.18	Картометрический метод	5.00	—
2345	372524.52	2335433.69	Картометрический метод	5.00	—
2342	372658.92	2335474.01	Картометрический метод	5.00	—
—	—	—	—	—	—
2346	371397.74	2338346.44	Картометрический метод	5.00	—
2347	371381.65	2338408.40	Картометрический метод	5.00	—
2348	371258.81	2338373.53	Картометрический метод	5.00	—
2349	371277.05	2338312.38	Картометрический метод	5.00	—
2346	371397.74	2338346.44	Картометрический метод	5.00	—
—	—	—	—	—	—
2350	371415.81	2338279.04	Картометрический метод	5.00	—
2351	371399.08	2338341.08	Картометрический метод	5.00	—
2352	371278.92	2338304.07	Картометрический метод	5.00	—
2353	371292.87	2338242.64	Картометрический метод	5.00	—
2350	371415.81	2338279.04	Картометрический метод	5.00	—
—	—	—	—	—	—
2354	372712.95	2335300.51	Картометрический метод	5.00	—
2355	372696.09	2335354.27	Картометрический метод	5.00	—
2356	372562.82	2335311.90	Картометрический метод	5.00	—
2357	372579.91	2335256.78	Картометрический метод	5.00	—
2354	372712.95	2335300.51	Картометрический метод	5.00	—
—	—	—	—	—	—
2358	371359.26	2338488.19	Картометрический метод	5.00	—
2359	371342.89	2338549.35	Картометрический метод	5.00	—
2360	371223.12	2338515.81	Картометрический метод	5.00	—
2361	371238.61	2338453.84	Картометрический метод	5.00	—
2358	371359.26	2338488.19	Картометрический метод	5.00	—
—	—	—	—	—	—
2362	371321.71	2338630.35	Картометрический метод	5.00	—
2363	371322.24	2338663.61	Картометрический метод	5.00	—
2364	371328.95	2338694.18	Картометрический метод	5.00	—
2365	371189.97	2338657.56	Картометрический метод	5.00	—
2366	371205.52	2338598.32	Картометрический метод	5.00	—
2362	371321.71	2338630.35	Картометрический метод	5.00	—
—	—	—	—	—	—
2367	371340.75	2338557.94	Картометрический метод	5.00	—
2368	371322.77	2338620.96	Картометрический метод	5.00	—
2369	371209.59	2338592.54	Картометрический метод	5.00	—
2370	371222.20	2338528.16	Картометрический метод	5.00	—
2367	371340.75	2338557.94	Картометрический метод	5.00	—
—	—	—	—	—	—
2371	372675.98	2335414.24	Картометрический метод	5.00	—
2372	372660.49	2335467.77	Картометрический метод	5.00	—
2373	372526.55	2335428.59	Картометрический метод	5.00	—
2374	372544.09	2335374.60	Картометрический метод	5.00	—
2371	372675.98	2335414.24	Картометрический метод	5.00	—
—	—	—	—	—	—
2375	372141.96	2334380.99	Картометрический метод	5.00	—
2376	372126.70	2334429.28	Картометрический метод	5.00	—
2377	371979.99	2334383.50	Картометрический метод	5.00	—
2378	371993.96	2334335.09	Картометрический метод	5.00	—

2375	372141.96	2334380.99	Картометрический метод	5.00	—
—	—	—	—	—	—
2379	371778.63	2334775.03	Картометрический метод	5.00	—
2380	371740.93	2334887.41	Картометрический метод	5.00	—
2381	371679.21	2334867.14	Картометрический метод	5.00	—
2382	371716.33	2334753.42	Картометрический метод	5.00	—
2379	371778.63	2334775.03	Картометрический метод	5.00	—
—	—	—	—	—	—
2383	370724.47	2334393.06	Картометрический метод	5.00	—
2384	370679.62	2334494.60	Картометрический метод	5.00	—
2385	370610.69	2334477.94	Картометрический метод	5.00	—
2386	370656.35	2334375.15	Картометрический метод	5.00	—
2383	370724.47	2334393.06	Картометрический метод	5.00	—
—	—	—	—	—	—
2387	372320.54	2335721.68	Картометрический метод	5.00	—
2388	372298.32	2335793.57	Картометрический метод	5.00	—
2389	372217.72	2335771.54	Картометрический метод	5.00	—
2390	372209.81	2335768.45	Картометрический метод	5.00	—
2391	372200.47	2335763.43	Картометрический метод	5.00	—
2392	372224.79	2335694.05	Картометрический метод	5.00	—
2387	372320.54	2335721.68	Картометрический метод	5.00	—
—	—	—	—	—	—
2393	371376.43	2338416.85	Картометрический метод	5.00	—
2394	371360.33	2338478.27	Картометрический метод	5.00	—
2395	371243.92	2338444.21	Картометрический метод	5.00	—
2396	371257.60	2338384.40	Картометрический метод	5.00	—
2393	371376.43	2338416.85	Картометрический метод	5.00	—
—	—	—	—	—	—
2397	371909.68	2334817.79	Картометрический метод	5.00	—
2398	371874.98	2334930.16	Картометрический метод	5.00	—
2399	371813.57	2334909.27	Картометрический метод	5.00	—
2400	371849.23	2334798.57	Картометрический метод	5.00	—
2397	371909.68	2334817.79	Картометрический метод	5.00	—
—	—	—	—	—	—
2401	372694.77	2335357.98	Картометрический метод	5.00	—
2402	372677.86	2335409.40	Картометрический метод	5.00	—
2403	372546.20	2335370.22	Картометрический метод	5.00	—
2404	372561.01	2335318.28	Картометрический метод	5.00	—
2401	372694.77	2335357.98	Картометрический метод	5.00	—
—	—	—	—	—	—
2405	370878.43	2334433.56	Картометрический метод	5.00	—
2406	370834.88	2334532.14	Картометрический метод	5.00	—
2407	370767.07	2334515.74	Картометрический метод	5.00	—
2408	370811.19	2334415.89	Картометрический метод	5.00	—
2405	370878.43	2334433.56	Картометрический метод	5.00	—
—	—	—	—	—	—
2409	370800.92	2334413.17	Картометрический метод	5.00	—
2410	370756.70	2334513.23	Картометрический метод	5.00	—
2411	370689.99	2334497.11	Картометрический метод	5.00	—
2412	370734.76	2334395.77	Картометрический метод	5.00	—
2409	370800.92	2334413.17	Картометрический метод	5.00	—
—	—	—	—	—	—
2413	371842.81	2334798.14	Картометрический метод	5.00	—
2414	371809.60	2334907.46	Картометрический метод	5.00	—
2415	371747.00	2334887.49	Картометрический метод	5.00	—
2416	371782.81	2334778.46	Картометрический метод	5.00	—
2413	371842.81	2334798.14	Картометрический метод	5.00	—
—	—	—	—	—	—
2417	372282.40	2334427.80	Картометрический метод	5.00	—
2418	372268.27	2334473.59	Картометрический метод	5.00	—
2419	372131.59	2334431.00	Картометрический метод	5.00	—
2420	372140.36	2334405.40	Картометрический метод	5.00	—
2421	372148.67	2334383.16	Картометрический метод	5.00	—
2417	372282.40	2334427.80	Картометрический метод	5.00	—
—	—	—	—	—	—
2422	371824.38	2336727.15	Аналитический метод	0.10	—
2423	371812.31	2336782.59	Картометрический метод	5.00	—

2424	371811.58	2336793.97	Картометрический метод	5.00	—
2425	371811.93	2336797.84	Картометрический метод	5.00	—
2426	371803.28	2336845.19	Картометрический метод	5.00	—
2427	371792.34	2336888.07	Картометрический метод	5.00	—
2428	371774.44	2336879.39	Картометрический метод	5.00	—
2429	371761.62	2336873.26	Картометрический метод	5.00	—
2430	371758.39	2336871.35	Картометрический метод	5.00	—
2431	371780.91	2336794.47	Картометрический метод	5.00	—
2432	371786.11	2336767.59	Картометрический метод	5.00	—
2433	371790.69	2336748.62	Аналитический метод	0.10	—
2434	371791.23	2336746.34	Аналитический метод	0.10	—
2435	371786.20	2336744.68	Аналитический метод	0.10	—
2436	371774.36	2336740.87	Аналитический метод	0.10	—
2437	371735.45	2336728.46	Аналитический метод	0.10	—
2438	371728.87	2336725.99	Картометрический метод	5.00	—
2439	371735.69	2336700.69	Картометрический метод	5.00	—
2440	371742.30	2336702.46	Аналитический метод	0.10	—
2441	371748.22	2336703.80	Аналитический метод	0.10	—
2442	371762.17	2336708.44	Картометрический метод	5.00	—
2443	371777.81	2336712.96	Аналитический метод	0.10	—
2444	371799.47	2336719.51	Аналитический метод	0.10	—
2422	371824.38	2336727.15	Картометрический метод	5.00	—
—	—	—	—	—	—
2445	372299.86	2334310.85	Картометрический метод	5.00	—
2446	372303.57	2334314.73	Картометрический метод	5.00	—
2447	372289.89	2334367.28	Картометрический метод	5.00	—
2448	372169.00	2334331.32	Картометрический метод	5.00	—
2449	372181.93	2334284.49	Картометрический метод	5.00	—
2450	372232.72	2334295.14	Картометрический метод	5.00	—
2445	372299.86	2334310.85	Картометрический метод	5.00	—
—	—	—	—	—	—
2451	372156.75	2334334.40	Картометрический метод	5.00	—
2452	372143.55	2334375.07	Картометрический метод	5.00	—
2453	371997.86	2334329.91	Картометрический метод	5.00	—
2454	372008.67	2334291.16	Картометрический метод	5.00	—
2455	372060.33	2334304.14	Картометрический метод	5.00	—
2451	372156.75	2334334.40	Картометрический метод	5.00	—
—	—	—	—	—	—
2456	372786.05	2335462.02	Картометрический метод	5.00	—
2457	372777.63	2335485.84	Картометрический метод	5.00	—
2458	372761.16	2335557.89	Картометрический метод	5.00	—
2459	372698.99	2335541.94	Картометрический метод	5.00	—
2460	372718.36	2335459.30	Картометрический метод	5.00	—
2461	372721.26	2335447.33	Картометрический метод	5.00	—
2456	372786.05	2335462.02	Картометрический метод	5.00	—
—	—	—	—	—	—
2462	372298.11	2334377.92	Картометрический метод	5.00	—
2463	372284.45	2334422.34	Картометрический метод	5.00	—
2464	372151.41	2334376.55	Картометрический метод	5.00	—
2465	372165.53	2334336.23	Картометрический метод	5.00	—
2462	372298.11	2334377.92	Картометрический метод	5.00	—
—	—	—	—	—	—
2466	372509.49	2334927.08	Картометрический метод	5.00	—
2467	372491.06	2334988.13	Картометрический метод	5.00	—
2468	372399.34	2334959.16	Картометрический метод	5.00	—
2469	372417.05	2334896.58	Картометрический метод	5.00	—
2466	372509.49	2334927.08	Картометрический метод	5.00	—
—	—	—	—	—	—
2470	372646.13	2334971.10	Картометрический метод	5.00	—
2471	372626.56	2335031.56	Картометрический метод	5.00	—
2472	372536.14	2335002.22	Картометрический метод	5.00	—
2473	372555.99	2334938.41	Картометрический метод	5.00	—
2470	372646.13	2334971.10	Картометрический метод	5.00	—
—	—	—	—	—	—
2474	372520.55	2336274.38	Картометрический метод	5.00	—
2475	372525.68	2336452.63	Картометрический метод	5.00	—
2476	372470.32	2336435.84	Картометрический метод	5.00	—

2477	372514.52	2336264.76	Картометрический метод	5.00	—
2474	372520.55	2336274.38	Картометрический метод	5.00	—
—	—	—	—	—	—
2478	371327.43	2334955.48	Картометрический метод	5.00	—
2479	371310.52	2335008.16	Картометрический метод	5.00	—
2480	371215.92	2334983.07	Картометрический метод	5.00	—
2481	371234.29	2334929.92	Картометрический метод	5.00	—
2482	371291.16	2334943.10	Картометрический метод	5.00	—
2478	371327.43	2334955.48	Картометрический метод	5.00	—
—	—	—	—	—	—
2483	371029.62	2337451.59	Картометрический метод	5.00	—
2484	371036.12	2337466.72	Картометрический метод	5.00	—
2485	371030.01	2337491.98	Картометрический метод	5.00	—
2486	370850.24	2337456.06	Картометрический метод	5.00	—
2487	370843.22	2337454.61	Картометрический метод	5.00	—
2488	370845.57	2337445.48	Картометрический метод	5.00	—
2489	370849.43	2337440.39	Картометрический метод	5.00	—
2490	370854.69	2337438.27	Картометрический метод	5.00	—
2483	371029.62	2337451.59	Картометрический метод	5.00	—
—	—	—	—	—	—
2491	371896.90	2336719.64	Картометрический метод	5.00	—
2492	371900.07	2336779.82	Картометрический метод	5.00	—
2493	371901.02	2336806.09	Картометрический метод	5.00	—
2494	371871.27	2336918.65	Картометрический метод	5.00	—
2495	371842.71	2336909.66	Картометрический метод	5.00	—
2496	371855.40	2336850.95	Картометрический метод	5.00	—
2497	371890.21	2336717.18	Картометрический метод	5.00	—
2491	371896.90	2336719.64	Картометрический метод	5.00	—
—	—	—	—	—	—
2498	371901.12	2336637.18	Картометрический метод	5.00	—
2499	371893.61	2336681.61	Картометрический метод	5.00	—
2500	371852.33	2336670.05	Картометрический метод	5.00	—
2501	371850.09	2336676.86	Картометрический метод	5.00	—
2502	371812.65	2336666.36	Картометрический метод	5.00	—
2503	371827.32	2336617.64	Картометрический метод	5.00	—
2498	371901.12	2336637.18	Картометрический метод	5.00	—
—	—	—	—	—	—
2504	372714.66	2335445.27	Картометрический метод	5.00	—
2505	372690.97	2335543.01	Картометрический метод	5.00	—
2506	372654.98	2335532.53	Картометрический метод	5.00	—
2507	372683.90	2335435.93	Картометрический метод	5.00	—
2504	372714.66	2335445.27	Картометрический метод	5.00	—
—	—	—	—	—	—
2508	372575.15	2336289.71	Картометрический метод	5.00	—
2509	372568.94	2336308.84	Аналитический метод	0.10	—
2510	372538.84	2336392.28	Картометрический метод	5.00	—
2511	372531.58	2336391.37	Картометрический метод	5.00	—
2512	372530.42	2336367.09	Аналитический метод	0.10	—
2513	372531.46	2336319.42	Аналитический метод	0.10	—
2514	372537.83	2336275.13	Картометрический метод	5.00	—
2508	372575.15	2336289.71	Картометрический метод	5.00	—
—	—	—	—	—	—
2515	372605.67	2334383.24	Картометрический метод	5.00	—
2516	372596.56	2334413.97	Картометрический метод	5.00	—
2517	372579.02	2334459.78	Картометрический метод	5.00	—
2518	372547.01	2334449.97	Картометрический метод	5.00	—
2519	372553.75	2334431.02	Картометрический метод	5.00	—
2520	372563.32	2334402.89	Картометрический метод	5.00	—
2521	372569.10	2334371.53	Картометрический метод	5.00	—
2515	372605.67	2334383.24	Картометрический метод	5.00	—
—	—	—	—	—	—
2522	372553.57	2334939.46	Картометрический метод	5.00	—
2523	372534.24	2335001.52	Картометрический метод	5.00	—
2524	372492.01	2334988.00	Картометрический метод	5.00	—
2525	372510.75	2334927.76	Картометрический метод	5.00	—
2522	372553.57	2334939.46	Картометрический метод	5.00	—
Зонал(8)	—	—	—	—	—

2526	374828.50	2334640.32	Картометрический метод	5.00	—
2527	375090.25	2334884.01	Картометрический метод	5.00	—
2528	375111.81	2334945.94	Картометрический метод	5.00	—
2529	375150.84	2335046.65	Картометрический метод	5.00	—
2530	375195.82	2335127.50	Картометрический метод	5.00	—
2531	375215.67	2335193.10	Картометрический метод	5.00	—
2532	375230.21	2335215.62	Картометрический метод	5.00	—
2533	375267.92	2335267.31	Картометрический метод	5.00	—
2534	375310.91	2335326.94	Картометрический метод	5.00	—
2535	375319.51	2335332.91	Картометрический метод	5.00	—
2536	375330.77	2335324.31	Картометрический метод	5.00	—
2537	375337.71	2335331.93	Картометрический метод	5.00	—
2538	375353.25	2335342.55	Картометрический метод	5.00	—
2539	375342.05	2335351.35	Аналитический метод	0.10	—
2540	375328.01	2335365.62	Аналитический метод	0.10	—
2541	375348.30	2335387.17	Аналитический метод	0.10	—
2542	375362.86	2335373.46	Аналитический метод	0.10	—
2543	375379.32	2335390.97	Картометрический метод	5.00	—
2544	375404.52	2335401.45	Картометрический метод	5.00	—
2545	375424.15	2335418.49	Картометрический метод	5.00	—
2546	375441.81	2335447.42	Картометрический метод	5.00	—
2547	375441.60	2335458.11	Картометрический метод	5.00	—
2548	375415.71	2335506.68	Картометрический метод	5.00	—
2549	375413.59	2335513.94	Картометрический метод	5.00	—
2550	375411.60	2335515.50	Картометрический метод	5.00	—
2551	375386.37	2335532.44	Картометрический метод	5.00	—
2552	375355.91	2335563.84	Картометрический метод	5.00	—
2553	375325.79	2335579.68	Картометрический метод	5.00	—
2554	375437.16	2335449.95	Картометрический метод	5.00	—
2555	375416.45	2335418.88	Картометрический метод	5.00	—
2556	375388.35	2335400.48	Картометрический метод	5.00	—
2557	375342.38	2335455.54	Картометрический метод	5.00	—
2558	375296.53	2335516.21	Картометрический метод	5.00	—
2559	375278.54	2335504.43	Картометрический метод	5.00	—
2560	375260.29	2335533.11	Картометрический метод	5.00	—
2561	375247.54	2335549.32	Картометрический метод	5.00	—
2562	375242.05	2335572.80	Картометрический метод	5.00	—
2563	375221.43	2335609.00	Картометрический метод	5.00	—
2564	375246.88	2335627.10	Картометрический метод	5.00	—
2565	375214.18	2335643.31	Картометрический метод	5.00	—
2566	375174.85	2335691.11	Картометрический метод	5.00	—
2567	375199.34	2335639.89	Картометрический метод	5.00	—
2568	375225.45	2335577.24	Картометрический метод	5.00	—
2569	375231.72	2335580.92	Картометрический метод	5.00	—
2570	375241.41	2335572.39	Картометрический метод	5.00	—
2571	375241.84	2335556.18	Картометрический метод	5.00	—
2572	375259.04	2335531.50	Картометрический метод	5.00	—
2573	375277.82	2335503.88	Картометрический метод	5.00	—
2574	375283.03	2335499.83	Картометрический метод	5.00	—
2575	375296.77	2335495.66	Картометрический метод	5.00	—
2576	375326.84	2335460.91	Картометрический метод	5.00	—
2577	375362.35	2335413.53	Картометрический метод	5.00	—
2578	375304.78	2335364.86	Картометрический метод	5.00	—
2579	375288.31	2335376.41	Картометрический метод	5.00	—
2580	375188.23	2335487.19	Картометрический метод	5.00	—
2581	375152.15	2335531.95	Картометрический метод	5.00	—
2582	374999.02	2335742.32	Картометрический метод	5.00	—
2583	375067.01	2335795.33	Картометрический метод	5.00	—
2584	375065.53	2335798.24	Картометрический метод	5.00	—
2585	375050.80	2335816.99	Картометрический метод	5.00	—
2586	375055.51	2335792.97	Картометрический метод	5.00	—
2587	375024.65	2335768.58	Картометрический метод	5.00	—
2588	375001.99	2335752.66	Картометрический метод	5.00	—
2589	374992.92	2335746.14	Картометрический метод	5.00	—
2590	374815.26	2335969.36	Картометрический метод	5.00	—
2591	374793.61	2335998.32	Картометрический метод	5.00	—
2592	374856.65	2336053.96	Картометрический метод	5.00	—

2593	374843.24	2336087.81	Картометрический метод	5.00	—
2594	374818.94	2336150.90	Аналитический метод	0.30	—
2595	374809.05	2336188.62	Аналитический метод	0.30	—
2596	374814.08	2336145.47	Аналитический метод	0.30	—
2597	374807.30	2336130.30	Аналитический метод	0.30	—
2598	374822.79	2336095.33	Картометрический метод	5.00	—
2599	374836.70	2336083.19	Картометрический метод	5.00	—
2600	374845.63	2336051.68	Картометрический метод	5.00	—
2601	374815.05	2336024.23	Картометрический метод	5.00	—
2602	374789.09	2336004.87	Картометрический метод	5.00	—
2603	374633.70	2336202.18	Картометрический метод	5.00	—
2604	374676.06	2336238.74	Картометрический метод	5.00	—
2605	374687.70	2336251.91	Картометрический метод	5.00	—
2606	374683.10	2336265.38	Картометрический метод	5.00	—
2607	374700.83	2336354.86	Картометрический метод	5.00	—
2608	374732.64	2336369.08	Картометрический метод	5.00	—
2609	374754.63	2336367.41	Картометрический метод	5.00	—
2610	374762.51	2336385.15	Картометрический метод	5.00	—
2611	374771.52	2336402.88	Картометрический метод	5.00	—
2612	374776.34	2336414.12	Картометрический метод	5.00	—
2613	374797.70	2336425.22	Картометрический метод	5.00	—
2614	374833.17	2336427.91	Картометрический метод	5.00	—
2615	374856.87	2336413.49	Картометрический метод	5.00	—
2616	374823.93	2336452.09	Картометрический метод	5.00	—
2617	374933.81	2336538.98	Картометрический метод	5.00	—
2618	374959.77	2336557.54	Картометрический метод	5.00	—
2619	374962.12	2336567.38	Картометрический метод	5.00	—
2620	374955.73	2336562.16	Картометрический метод	5.00	—
2621	374951.31	2336567.58	Картометрический метод	5.00	—
2622	374820.22	2336457.97	Картометрический метод	5.00	—
2623	374770.00	2336417.53	Картометрический метод	5.00	—
2624	374707.03	2336500.85	Картометрический метод	5.00	—
2625	374913.53	2336668.81	Картометрический метод	5.00	—
2626	374909.50	2336678.88	Картометрический метод	5.00	—
2627	374857.49	2336748.73	Картометрический метод	5.00	—
2628	374824.82	2336799.44	Картометрический метод	5.00	—
2629	374798.66	2336823.26	Картометрический метод	5.00	—
2630	374774.96	2336832.27	Картометрический метод	5.00	—
2631	374768.92	2336834.58	Картометрический метод	5.00	—
2632	374568.56	2336673.56	Картометрический метод	5.00	—
2633	374524.36	2336727.23	Картометрический метод	5.00	—
2634	374515.95	2336736.44	Картометрический метод	5.00	—
2635	374456.31	2336812.48	Картометрический метод	5.00	—
2636	374519.78	2336863.77	Картометрический метод	5.00	—
2637	374510.87	2336871.60	Картометрический метод	5.00	—
2638	374509.36	2336873.24	Картометрический метод	5.00	—
2639	374498.37	2336863.57	Картометрический метод	5.00	—
2640	374480.19	2336848.12	Картометрический метод	5.00	—
2641	374454.40	2336825.53	Картометрический метод	5.00	—
2642	374443.01	2336816.81	Картометрический метод	5.00	—
2643	374419.75	2336851.36	Картометрический метод	5.00	—
2644	374385.10	2336896.98	Картометрический метод	5.00	—
2645	374385.27	2336904.53	Картометрический метод	5.00	—
2646	374391.80	2336934.08	Картометрический метод	5.00	—
2647	374407.98	2336967.45	Картометрический метод	5.00	—
2648	374404.28	2336970.22	Картометрический метод	5.00	—
2649	374397.78	2336969.54	Картометрический метод	5.00	—
2650	374382.49	2336911.32	Картометрический метод	5.00	—
2651	374379.96	2336895.33	Картометрический метод	5.00	—
2652	374392.31	2336878.68	Картометрический метод	5.00	—
2653	374405.35	2336861.17	Картометрический метод	5.00	—
2654	374409.70	2336854.31	Картометрический метод	5.00	—
2655	374396.81	2336846.39	Картометрический метод	5.00	—
2656	374368.64	2336835.47	Картометрический метод	5.00	—
2657	374284.39	2336799.85	Картометрический метод	5.00	—
2658	374211.12	2336741.76	Картометрический метод	5.00	—
2659	374075.75	2336913.30	Картометрический метод	5.00	—

2660	374099.12	2336932.44	Картометрический метод	5.00	—
2661	374083.65	2336950.89	Картометрический метод	5.00	—
2662	374117.96	2336977.30	Картометрический метод	5.00	—
2663	374124.31	2336970.74	Картометрический метод	5.00	—
2664	374132.56	2336977.59	Картометрический метод	5.00	—
2665	374143.39	2336985.91	Картометрический метод	5.00	—
2666	374161.30	2337003.65	Картометрический метод	5.00	—
2667	374164.48	2337001.21	Картометрический метод	5.00	—
2668	374175.49	2337014.33	Картометрический метод	5.00	—
2669	374188.39	2337025.79	Картометрический метод	5.00	—
2670	374213.07	2337037.47	Картометрический метод	5.00	—
2671	374220.50	2337040.87	Картометрический метод	5.00	—
2672	374173.73	2337063.57	Картометрический метод	5.00	—
2673	374165.54	2337049.67	Картометрический метод	5.00	—
2674	374043.65	2336954.08	Картометрический метод	5.00	—
2675	373864.61	2337187.63	Картометрический метод	5.00	—
2676	373896.83	2337214.28	Картометрический метод	5.00	—
2677	373885.90	2337221.17	Картометрический метод	5.00	—
2678	373853.06	2337196.40	Картометрический метод	5.00	—
2679	373727.30	2337365.52	Картометрический метод	5.00	—
2680	373761.38	2337389.07	Картометрический метод	5.00	—
2681	373761.36	2337407.12	Картометрический метод	5.00	—
2682	373720.97	2337376.05	Картометрический метод	5.00	—
2683	373586.19	2337547.32	Картометрический метод	5.00	—
2684	373594.35	2337553.53	Картометрический метод	5.00	—
2685	373558.09	2337585.86	Картометрический метод	5.00	—
2686	373548.87	2337603.86	Картометрический метод	5.00	—
2687	373538.94	2337629.34	Картометрический метод	5.00	—
2688	373540.53	2337678.57	Картометрический метод	5.00	—
2689	373554.44	2337718.22	Картометрический метод	5.00	—
2690	373564.99	2337725.75	Картометрический метод	5.00	—
2691	373573.11	2337725.46	Картометрический метод	5.00	—
2692	373575.16	2337737.39	Картометрический метод	5.00	—
2693	373515.05	2337741.40	Картометрический метод	5.00	—
2694	373579.21	2337902.53	Картометрический метод	5.00	—
2695	373589.62	2337912.00	Картометрический метод	5.00	—
2696	373607.10	2337914.74	Картометрический метод	5.00	—
2697	373619.34	2337889.59	Картометрический метод	5.00	—
2698	373623.65	2337880.72	Картометрический метод	5.00	—
2699	373629.74	2337875.28	Картометрический метод	5.00	—
2700	373604.45	2337825.54	Картометрический метод	5.00	—
2701	373601.29	2337796.47	Картометрический метод	5.00	—
2702	373610.33	2337789.13	Картометрический метод	5.00	—
2703	373622.90	2337785.45	Картометрический метод	5.00	—
2704	373627.08	2337788.23	Картометрический метод	5.00	—
2705	373619.22	2337791.16	Картометрический метод	5.00	—
2706	373612.51	2337793.48	Картометрический метод	5.00	—
2707	373607.16	2337797.04	Картометрический метод	5.00	—
2708	373606.40	2337806.90	Картометрический метод	5.00	—
2709	373610.10	2337825.08	Картометрический метод	5.00	—
2710	373633.13	2337870.99	Картометрический метод	5.00	—
2711	373642.38	2337866.11	Аналитический метод	0.10	—
2712	373649.16	2337862.57	Аналитический метод	0.10	—
2713	373663.60	2337856.97	Картометрический метод	5.00	—
2714	373674.44	2337855.39	Картометрический метод	5.00	—
2715	373691.88	2337857.29	Картометрический метод	5.00	—
2716	373717.34	2337866.92	Картометрический метод	5.00	—
2717	373747.59	2337880.95	Картометрический метод	5.00	—
2718	373769.49	2337895.64	Картометрический метод	5.00	—
2719	373802.46	2337928.43	Картометрический метод	5.00	—
2720	373807.64	2337931.83	Картометрический метод	5.00	—
2721	373814.17	2337933.46	Картометрический метод	5.00	—
2722	373819.82	2337930.26	Картометрический метод	5.00	—
2723	373833.01	2337915.68	Картометрический метод	5.00	—
2724	373839.70	2337906.27	Картометрический метод	5.00	—
2725	373845.00	2337908.64	Аналитический метод	0.10	—
2726	373832.71	2337925.27	Картометрический метод	5.00	—

2727	373888.02	2337999.67	Картометрический метод	5.00	—
2728	373902.24	2338019.36	Картометрический метод	5.00	—
2729	373929.11	2338069.56	Картометрический метод	5.00	—
2730	374023.44	2338035.06	Картометрический метод	5.00	—
2731	374027.11	2338033.74	Аналитический метод	0.10	—
2732	374038.84	2338029.08	Аналитический метод	0.10	—
2733	374045.38	2338040.15	Аналитический метод	0.10	—
2734	373976.97	2338065.72	Аналитический метод	0.10	—
2735	373993.83	2338101.54	Аналитический метод	0.10	—
2736	373997.25	2338102.78	Аналитический метод	0.10	—
2737	374000.52	2338102.75	Аналитический метод	0.10	—
2738	374003.21	2338102.20	Аналитический метод	0.10	—
2739	374004.61	2338106.62	Аналитический метод	0.10	—
2740	374012.87	2338104.08	Аналитический метод	0.10	—
2741	374013.42	2338105.43	Аналитический метод	0.10	—
2742	374022.33	2338103.07	Аналитический метод	0.10	—
2743	374021.66	2338100.97	Аналитический метод	0.10	—
2744	374075.97	2338079.39	Картометрический метод	5.00	—
2745	374079.02	2338084.15	Картометрический метод	5.00	—
2746	374025.18	2338106.54	Картометрический метод	5.00	—
2747	374012.65	2338108.57	Картометрический метод	5.00	—
2748	374008.66	2338108.60	Картометрический метод	5.00	—
2749	374008.37	2338107.78	Картометрический метод	5.00	—
2750	374005.99	2338108.60	Картометрический метод	5.00	—
2751	374005.48	2338107.19	Картометрический метод	5.00	—
2752	374003.46	2338108.12	Картометрический метод	5.00	—
2753	373991.65	2338105.86	Картометрический метод	5.00	—
2754	373987.81	2338103.48	Картометрический метод	5.00	—
2755	373978.34	2338081.88	Картометрический метод	5.00	—
2756	373971.21	2338068.09	Картометрический метод	5.00	—
2757	373929.11	2338078.27	Картометрический метод	5.00	—
2758	373930.26	2338102.43	Картометрический метод	5.00	—
2759	373938.37	2338166.58	Картометрический метод	5.00	—
2760	373968.39	2338163.42	Картометрический метод	5.00	—
2761	374067.73	2338153.01	Картометрический метод	5.00	—
2762	374121.24	2338146.56	Картометрический метод	5.00	—
2763	374125.75	2338155.61	Картометрический метод	5.00	—
2764	374008.13	2338169.41	Картометрический метод	5.00	—
2765	374010.84	2338274.34	Картометрический метод	5.00	—
2766	374056.46	2338272.34	Картометрический метод	5.00	—
2767	374071.21	2338267.98	Картометрический метод	5.00	—
2768	374138.40	2338227.75	Картометрический метод	5.00	—
2769	374127.96	2338246.44	Картометрический метод	5.00	—
2770	374077.41	2338278.90	Картометрический метод	5.00	—
2771	374039.68	2338288.69	Картометрический метод	5.00	—
2772	374002.49	2338285.43	Картометрический метод	5.00	—
2773	374000.00	2338258.74	Картометрический метод	5.00	—
2774	373994.03	2338258.28	Картометрический метод	5.00	—
2775	373973.33	2338257.24	Картометрический метод	5.00	—
2776	373959.85	2338257.74	Аналитический метод	0.10	—
2777	373948.86	2338259.29	Аналитический метод	0.10	—
2778	373934.77	2338264.92	Картометрический метод	5.00	—
2779	373958.81	2338288.71	Картометрический метод	5.00	—
2780	373951.46	2338289.27	Картометрический метод	5.00	—
2781	373871.51	2338301.80	Картометрический метод	5.00	—
2782	373811.48	2338330.82	Картометрический метод	5.00	—
2783	373775.89	2338372.42	Картометрический метод	5.00	—
2784	373765.60	2338414.37	Картометрический метод	5.00	—
2785	373757.06	2338333.71	Картометрический метод	5.00	—
2786	373768.17	2338318.79	Картометрический метод	5.00	—
2787	373807.19	2338317.54	Картометрический метод	5.00	—
2788	373810.13	2338282.03	Картометрический метод	5.00	—
2789	373796.59	2338191.80	Картометрический метод	5.00	—
2790	373610.56	2338206.05	Картометрический метод	5.00	—
2791	373644.42	2338715.80	Картометрический метод	5.00	—
2792	373841.96	2338704.04	Картометрический метод	5.00	—
2793	373877.14	2338686.91	Картометрический метод	5.00	—

2794	373879.22	2338692.92	Картометрический метод	5.00	—
2795	373885.52	2338727.87	Картометрический метод	5.00	—
2796	373897.60	2338760.41	Картометрический метод	5.00	—
2797	373926.18	2338786.65	Картометрический метод	5.00	—
2798	373884.34	2338790.22	Картометрический метод	5.00	—
2799	373904.05	2338991.50	Картометрический метод	5.00	—
2800	374050.97	2338983.64	Картометрический метод	5.00	—
2801	374087.33	2338980.71	Картометрический метод	5.00	—
2802	374092.88	2338985.95	Картометрический метод	5.00	—
2803	374072.69	2338987.35	Картометрический метод	5.00	—
2804	373904.46	2339003.40	Картометрический метод	5.00	—
2805	373909.80	2339082.28	Картометрический метод	5.00	—
2806	374153.77	2339064.49	Картометрический метод	5.00	—
2807	374150.81	2339062.19	Картометрический метод	5.00	—
2808	374147.20	2339059.23	Картометрический метод	5.00	—
2809	374143.59	2339056.93	Картометрический метод	5.00	—
2810	374141.83	2339055.52	Картометрический метод	5.00	—
2811	374140.39	2339050.10	Картометрический метод	5.00	—
2812	374156.08	2339060.76	Картометрический метод	5.00	—
2813	374162.30	2339071.48	Картометрический метод	5.00	—
2814	374153.49	2339076.01	Картометрический метод	5.00	—
2815	373913.60	2339095.73	Картометрический метод	5.00	—
2816	373920.58	2339195.96	Картометрический метод	5.00	—
2817	373925.89	2339194.79	Картометрический метод	5.00	—
2818	373960.95	2339193.71	Картометрический метод	5.00	—
2819	373970.69	2339186.51	Картометрический метод	5.00	—
2820	374112.41	2339172.14	Картометрический метод	5.00	—
2821	374156.05	2339167.52	Картометрический метод	5.00	—
2822	374157.60	2339178.71	Картометрический метод	5.00	—
2823	374098.45	2339184.46	Картометрический метод	5.00	—
2824	374103.79	2339235.80	Картометрический метод	5.00	—
2825	374115.94	2339345.52	Картометрический метод	5.00	—
2826	374125.79	2339443.39	Картометрический метод	5.00	—
2827	374149.15	2339453.16	Картометрический метод	5.00	—
2828	374153.80	2339455.78	Картометрический метод	5.00	—
2829	374138.96	2339467.27	Картометрический метод	5.00	—
2830	374137.88	2339465.42	Картометрический метод	5.00	—
2831	374101.13	2339462.74	Картометрический метод	5.00	—
2832	373963.00	2339480.44	Картометрический метод	5.00	—
2833	373971.28	2339509.92	Картометрический метод	5.00	—
2834	374003.78	2339582.09	Картометрический метод	5.00	—
2835	373995.11	2339586.96	Картометрический метод	5.00	—
2836	373976.12	2339537.94	Картометрический метод	5.00	—
2837	373967.62	2339517.43	Картометрический метод	5.00	—
2838	373961.66	2339501.63	Картометрический метод	5.00	—
2839	373933.48	2339508.02	Картометрический метод	5.00	—
2840	373933.27	2339519.29	Картометрический метод	5.00	—
2841	373941.67	2339590.41	Картометрический метод	5.00	—
2842	373924.42	2339598.59	Картометрический метод	5.00	—
2843	373932.16	2339641.37	Картометрический метод	5.00	—
2844	373940.05	2339672.55	Аналитический метод	0.10	—
2845	373943.73	2339694.10	Аналитический метод	0.10	—
2846	373949.33	2339699.84	Картометрический метод	5.00	—
2847	373987.94	2339721.03	Картометрический метод	5.00	—
2848	373983.86	2339726.33	Картометрический метод	5.00	—
2849	373947.58	2339705.17	Картометрический метод	5.00	—
2850	373914.26	2339723.24	Картометрический метод	5.00	—
2851	373859.28	2339745.50	Картометрический метод	5.00	—
2852	373798.59	2339754.43	Картометрический метод	5.00	—
2853	373776.40	2339759.72	Картометрический метод	5.00	—
2854	373756.01	2339759.72	Картометрический метод	5.00	—
2855	373726.37	2339752.08	Картометрический метод	5.00	—
2856	373711.61	2339791.63	Картометрический метод	5.00	—
2857	373716.74	2339807.19	Картометрический метод	5.00	—
2858	373725.97	2339815.51	Картометрический метод	5.00	—
2859	373727.05	2339821.14	Картометрический метод	5.00	—
2860	373698.61	2339915.02	Картометрический метод	5.00	—

2861	373656.84	2340040.53	Картометрический метод	5.00	—
2862	373650.81	2340042.03	Картометрический метод	5.00	—
2863	373644.16	2340042.71	Картометрический метод	5.00	—
2864	373644.93	2340039.54	Картометрический метод	5.00	—
2865	373651.12	2340016.79	Картометрический метод	5.00	—
2866	373689.79	2339890.78	Картометрический метод	5.00	—
2867	373647.93	2339877.76	Картометрический метод	5.00	—
2868	373613.75	2339868.11	Картометрический метод	5.00	—
2869	373591.76	2339952.87	Картометрический метод	5.00	—
2870	373620.29	2339961.81	Картометрический метод	5.00	—
2871	373623.20	2339961.98	Картометрический метод	5.00	—
2872	373616.06	2339996.69	Картометрический метод	5.00	—
2873	373612.32	2339996.46	Картометрический метод	5.00	—
2874	373609.53	2340007.61	Картометрический метод	5.00	—
2875	373606.72	2340020.31	Картометрический метод	5.00	—
2876	373603.89	2340031.57	Картометрический метод	5.00	—
2877	373598.59	2340027.46	Картометрический метод	5.00	—
2878	373600.93	2340019.16	Картометрический метод	5.00	—
2879	373607.63	2339997.71	Картометрический метод	5.00	—
2880	373611.11	2339989.49	Картометрический метод	5.00	—
2881	373613.48	2339986.07	Картометрический метод	5.00	—
2882	373615.14	2339978.22	Картометрический метод	5.00	—
2883	373616.01	2339970.47	Картометрический метод	5.00	—
2884	373489.10	2339936.84	Картометрический метод	5.00	—
2885	373481.49	2339926.41	Картометрический метод	5.00	—
2886	373439.96	2339853.59	Картометрический метод	5.00	—
2887	373436.04	2339825.25	Картометрический метод	5.00	—
2888	373428.60	2339809.42	Картометрический метод	5.00	—
2889	373443.15	2339760.66	Картометрический метод	5.00	—
2890	373447.16	2339744.09	Картометрический метод	5.00	—
2891	373455.63	2339718.83	Картометрический метод	5.00	—
2892	373455.87	2339715.12	Картометрический метод	5.00	—
2893	373390.40	2339677.65	Аналитический метод	0.10	—
2894	373373.00	2339668.80	Аналитический метод	0.10	—
2895	373314.22	2339630.27	Картометрический метод	5.00	—
2896	373305.64	2339647.98	Картометрический метод	5.00	—
2897	373303.01	2339647.73	Картометрический метод	5.00	—
2898	373284.19	2339630.46	Картометрический метод	5.00	—
2899	373250.40	2339612.84	Картометрический метод	5.00	—
2900	373212.04	2339596.22	Картометрический метод	5.00	—
2901	373211.10	2339567.26	Картометрический метод	5.00	—
2902	373192.38	2339565.17	Картометрический метод	5.00	—
2903	373139.76	2339569.03	Картометрический метод	5.00	—
2904	373131.22	2339569.84	Картометрический метод	5.00	—
2905	373117.48	2339571.93	Картометрический метод	5.00	—
2906	373075.51	2339586.26	Картометрический метод	5.00	—
2907	373060.05	2339591.15	Картометрический метод	5.00	—
2908	373034.15	2339604.88	Аналитический метод	0.20	—
2909	372961.38	2339647.31	Картометрический метод	5.00	—
2910	372984.66	2339680.77	Картометрический метод	5.00	—
2911	373002.75	2339704.41	Картометрический метод	5.00	—
2912	373019.60	2339719.70	Картометрический метод	5.00	—
2913	373049.49	2339745.88	Картометрический метод	5.00	—
2914	373045.27	2339753.06	Картометрический метод	5.00	—
2915	373014.69	2339726.76	Картометрический метод	5.00	—
2916	372925.45	2339840.17	Картометрический метод	5.00	—
2917	372899.66	2339840.67	Картометрический метод	5.00	—
2918	372877.53	2339861.51	Картометрический метод	5.00	—
2919	372841.14	2339890.91	Картометрический метод	5.00	—
2920	372834.69	2339882.51	Картометрический метод	5.00	—
2921	372871.78	2339857.02	Картометрический метод	5.00	—
2922	372896.33	2339832.64	Картометрический метод	5.00	—
2923	372918.70	2339830.62	Картометрический метод	5.00	—
2924	372985.33	2339751.04	Картометрический метод	5.00	—
2925	373008.93	2339719.13	Картометрический метод	5.00	—
2926	372952.61	2339654.75	Картометрический метод	5.00	—
2927	372886.76	2339716.31	Картометрический метод	5.00	—

2928	372793.95	2339809.63	Картометрический метод	5.00	—
2929	372766.05	2339841.83	Картометрический метод	5.00	—
2930	372744.33	2339876.69	Картометрический метод	5.00	—
2931	372758.81	2339911.56	Картометрический метод	5.00	—
2932	372767.73	2339944.82	Картометрический метод	5.00	—
2933	372761.50	2339985.86	Картометрический метод	5.00	—
2934	372788.32	2339992.30	Картометрический метод	5.00	—
2935	372816.35	2339962.11	Картометрический метод	5.00	—
2936	372851.05	2339941.79	Картометрический метод	5.00	—
2937	372863.39	2339904.40	Картометрический метод	5.00	—
2938	372929.54	2339880.58	Картометрический метод	5.00	—
2939	372977.68	2339919.88	Картометрический метод	5.00	—
2940	373023.30	2339876.79	Картометрический метод	5.00	—
2941	373025.29	2339863.62	Картометрический метод	5.00	—
2942	373025.88	2339854.94	Картометрический метод	5.00	—
2943	373036.69	2339810.99	Картометрический метод	5.00	—
2944	373043.66	2339842.10	Картометрический метод	5.00	—
2945	373044.09	2339843.20	Картометрический метод	5.00	—
2946	373039.31	2339851.69	Картометрический метод	5.00	—
2947	373037.11	2339857.75	Картометрический метод	5.00	—
2948	373032.08	2339862.12	Картометрический метод	5.00	—
2949	373030.53	2339868.42	Картометрический метод	5.00	—
2950	373029.86	2339873.69	Картометрический метод	5.00	—
2951	373034.09	2339886.20	Картометрический метод	5.00	—
2952	373039.21	2339892.48	Картометрический метод	5.00	—
2953	373042.93	2339893.15	Картометрический метод	5.00	—
2954	373048.35	2339893.83	Картометрический метод	5.00	—
2955	373052.48	2339893.16	Картометрический метод	5.00	—
2956	373053.46	2339896.11	Картометрический метод	5.00	—
2957	373053.64	2339898.67	Картометрический метод	5.00	—
2958	373059.57	2339902.74	Картометрический метод	5.00	—
2959	373062.88	2339905.89	Картометрический метод	5.00	—
2960	373059.89	2339911.71	Картометрический метод	5.00	—
2961	373052.09	2339918.06	Картометрический метод	5.00	—
2962	373047.66	2339923.48	Картометрический метод	5.00	—
2963	373042.74	2339930.36	Картометрический метод	5.00	—
2964	373036.68	2339935.28	Картометрический метод	5.00	—
2965	373028.23	2339940.17	Картометрический метод	5.00	—
2966	373019.49	2339943.03	Картометрический метод	5.00	—
2967	373014.59	2339942.32	Картометрический метод	5.00	—
2968	373007.53	2339939.83	Картометрический метод	5.00	—
2969	372997.58	2339939.83	Картометрический метод	5.00	—
2970	372989.82	2339940.84	Картометрический метод	5.00	—
2971	372977.98	2339940.51	Картометрический метод	5.00	—
2972	372973.07	2339939.86	Картометрический метод	5.00	—
2973	372968.01	2339937.25	Картометрический метод	5.00	—
2974	372963.61	2339931.78	Картометрический метод	5.00	—
2975	372962.97	2339929.24	Картометрический метод	5.00	—
2976	372964.72	2339927.98	Картометрический метод	5.00	—
2977	372970.11	2339926.01	Картометрический метод	5.00	—
2978	372970.17	2339925.97	Картометрический метод	5.00	—
2979	372971.82	2339921.78	Картометрический метод	5.00	—
2980	372971.17	2339919.32	Картометрический метод	5.00	—
2981	372965.49	2339917.94	Картометрический метод	5.00	—
2982	372961.88	2339917.77	Картометрический метод	5.00	—
2983	372949.04	2339919.06	Картометрический метод	5.00	—
2984	372945.95	2339917.27	Картометрический метод	5.00	—
2985	372934.37	2339903.97	Картометрический метод	5.00	—
2986	372933.89	2339904.06	Картометрический метод	5.00	—
2987	372932.18	2339902.35	Картометрический метод	5.00	—
2988	372929.87	2339901.34	Картометрический метод	5.00	—
2989	372928.40	2339900.20	Картометрический метод	5.00	—
2990	372927.02	2339899.84	Картометрический метод	5.00	—
2991	372927.25	2339899.08	Картометрический метод	5.00	—
2992	372921.25	2339899.21	Картометрический метод	5.00	—
2993	372916.78	2339898.62	Картометрический метод	5.00	—
2994	372914.42	2339900.64	Картометрический метод	5.00	—

2995	372912.81	2339901.71	Картометрический метод	5.00	—
2996	372911.17	2339901.71	Картометрический метод	5.00	—
2997	372909.52	2339901.71	Картометрический метод	5.00	—
2998	372906.90	2339901.38	Картометрический метод	5.00	—
2999	372904.76	2339901.38	Картометрический метод	5.00	—
3000	372902.14	2339902.20	Картометрический метод	5.00	—
3001	372900.00	2339902.37	Картометрический метод	5.00	—
3002	372898.03	2339902.53	Картометрический метод	5.00	—
3003	372896.06	2339903.68	Картометрический метод	5.00	—
3004	372893.60	2339904.17	Картометрический метод	5.00	—
3005	372891.63	2339904.17	Картометрический метод	5.00	—
3006	372889.99	2339904.17	Картометрический метод	5.00	—
3007	372888.18	2339904.34	Картометрический метод	5.00	—
3008	372886.71	2339905.32	Картометрический метод	5.00	—
3009	372884.74	2339904.99	Картометрический метод	5.00	—
3010	372882.60	2339905.65	Картометрический метод	5.00	—
3011	372881.62	2339906.96	Картометрический метод	5.00	—
3012	372879.85	2339907.72	Картометрический метод	5.00	—
3013	372878.25	2339908.23	Картометрический метод	5.00	—
3014	372876.86	2339909.10	Картометрический метод	5.00	—
3015	372875.22	2339909.26	Картометрический метод	5.00	—
3016	372874.89	2339911.07	Картометрический метод	5.00	—
3017	372875.71	2339912.54	Картометрический метод	5.00	—
3018	372875.71	2339914.35	Картометрический метод	5.00	—
3019	372875.71	2339916.08	Картометрический метод	5.00	—
3020	372875.67	2339916.23	Картометрический метод	5.00	—
3021	372873.73	2339917.16	Картометрический метод	5.00	—
3022	372872.38	2339919.33	Картометрический метод	5.00	—
3023	372867.46	2339924.73	Картометрический метод	5.00	—
3024	372865.32	2339927.37	Картометрический метод	5.00	—
3025	372863.67	2339931.66	Картометрический метод	5.00	—
3026	372861.86	2339936.09	Картометрический метод	5.00	—
3027	372861.19	2339939.39	Картометрический метод	5.00	—
3028	372859.88	2339943.67	Картометрический метод	5.00	—
3029	372859.71	2339944.85	Картометрический метод	5.00	—
3030	372853.21	2339953.75	Картометрический метод	5.00	—
3031	372849.10	2339956.73	Картометрический метод	5.00	—
3032	372843.35	2339960.01	Картометрический метод	5.00	—
3033	372837.46	2339963.45	Картометрический метод	5.00	—
3034	372833.70	2339963.94	Картометрический метод	5.00	—
3035	372831.74	2339963.94	Картометрический метод	5.00	—
3036	372827.59	2339965.59	Картометрический метод	5.00	—
3037	372823.64	2339967.90	Картометрический метод	5.00	—
3038	372820.03	2339970.85	Картометрический метод	5.00	—
3039	372807.53	2339991.56	Картометрический метод	5.00	—
3040	372797.35	2340005.35	Картометрический метод	5.00	—
3041	372794.73	2340009.29	Картометрический метод	5.00	—
3042	372790.48	2340013.53	Картометрический метод	5.00	—
3043	372786.22	2340016.48	Картометрический метод	5.00	—
3044	372781.65	2340018.44	Картометрический метод	5.00	—
3045	372778.40	2340019.10	Картометрический метод	5.00	—
3046	372769.57	2340015.82	Картометрический метод	5.00	—
3047	372764.33	2340012.55	Картометрический метод	5.00	—
3048	372760.40	2340009.60	Картометрический метод	5.00	—
3049	372757.13	2340005.67	Картометрический метод	5.00	—
3050	372754.19	2340001.09	Картометрический метод	5.00	—
3051	372751.89	2339996.17	Картометрический метод	5.00	—
3052	372749.26	2339990.59	Картометрический метод	5.00	—
3053	372745.65	2339983.03	Картометрический метод	5.00	—
3054	372741.05	2339975.49	Картометрический метод	5.00	—
3055	372738.11	2339964.35	Картометрический метод	5.00	—
3056	372737.12	2339959.76	Картометрический метод	5.00	—
3057	372736.80	2339951.57	Картометрический метод	5.00	—
3058	372737.78	2339947.97	Картометрический метод	5.00	—
3059	372739.09	2339942.06	Картометрический метод	5.00	—
3060	372739.75	2339936.13	Картометрический метод	5.00	—
3061	372739.75	2339922.01	Картометрический метод	5.00	—

3062	372735.46	2339916.70	Картометрический метод	5.00	—
3063	372732.52	2339911.46	Картометрический метод	5.00	—
3064	372730.54	2339908.16	Картометрический метод	5.00	—
3065	372727.90	2339904.54	Картометрический метод	5.00	—
3066	372724.62	2339901.26	Картометрический метод	5.00	—
3067	372721.01	2339898.95	Картометрический метод	5.00	—
3068	372717.41	2339894.38	Картометрический метод	5.00	—
3069	372715.77	2339890.78	Картометрический метод	5.00	—
3070	372714.13	2339887.16	Картометрический метод	5.00	—
3071	372712.48	2339884.20	Картометрический метод	5.00	—
3072	372709.19	2339880.25	Картометрический метод	5.00	—
3073	372706.56	2339877.62	Картометрический метод	5.00	—
3074	372700.65	2339870.40	Картометрический метод	5.00	—
3075	372696.35	2339866.44	Картометрический метод	5.00	—
3076	372688.84	2339863.16	Картометрический метод	5.00	—
3077	372683.11	2339848.64	Картометрический метод	5.00	—
3078	372678.71	2339842.73	Картометрический метод	5.00	—
3079	372672.14	2339835.99	Картометрический метод	5.00	—
3080	372662.37	2339825.37	Картометрический метод	5.00	—
3081	372649.23	2339799.42	Картометрический метод	5.00	—
3082	372628.14	2339769.57	Картометрический метод	5.00	—
3083	372614.63	2339760.61	Картометрический метод	5.00	—
3084	372600.18	2339751.22	Картометрический метод	5.00	—
3085	372596.25	2339745.64	Картометрический метод	5.00	—
3086	372587.35	2339737.73	Картометрический метод	5.00	—
3087	372582.11	2339735.11	Картометрический метод	5.00	—
3088	372575.21	2339731.18	Картометрический метод	5.00	—
3089	372569.32	2339726.92	Картометрический метод	5.00	—
3090	372565.39	2339722.00	Картометрический метод	5.00	—
3091	372560.09	2339719.39	Картометрический метод	5.00	—
3092	372555.49	2339713.79	Картометрический метод	5.00	—
3093	372550.20	2339710.83	Картометрический метод	5.00	—
3094	372544.93	2339709.52	Картометрический метод	5.00	—
3095	372535.37	2339709.85	Картометрический метод	5.00	—
3096	372532.09	2339711.16	Картометрический метод	5.00	—
3097	372527.16	2339712.03	Картометрический метод	5.00	—
3098	372520.66	2339709.82	Картометрический метод	5.00	—
3099	372517.38	2339710.80	Картометрический метод	5.00	—
3100	372499.79	2339706.51	Картометрический метод	5.00	—
3101	372490.28	2339701.25	Картометрический метод	5.00	—
3102	372479.23	2339697.11	Картометрический метод	5.00	—
3103	372468.11	2339694.27	Картометрический метод	5.00	—
3104	372460.47	2339690.73	Картометрический метод	5.00	—
3105	372448.58	2339686.14	Картометрический метод	5.00	—
3106	372440.71	2339682.20	Картометрический метод	5.00	—
3107	372431.17	2339676.29	Картометрический метод	5.00	—
3108	372425.58	2339673.98	Картометрический метод	5.00	—
3109	372416.73	2339671.37	Картометрический метод	5.00	—
3110	372407.76	2339667.15	Картометрический метод	5.00	—
3111	372399.56	2339662.88	Картометрический метод	5.00	—
3112	372398.84	2339662.38	Картометрический метод	5.00	—
3113	372407.05	2339645.66	Картометрический метод	5.00	—
3114	372435.17	2339582.62	Картометрический метод	5.00	—
3115	372451.37	2339530.07	Картометрический метод	5.00	—
3116	372454.59	2339462.64	Картометрический метод	5.00	—
3117	372452.16	2339429.09	Картометрический метод	5.00	—
3118	372440.45	2339247.28	Картометрический метод	5.00	—
3119	372438.85	2339204.57	Картометрический метод	5.00	—
3120	372406.08	2339205.64	Картометрический метод	5.00	—
3121	372111.33	2339227.58	Картометрический метод	5.00	—
3122	371925.96	2339216.08	Картометрический метод	5.00	—
3123	371924.67	2339220.92	Картометрический метод	5.00	—
3124	371932.62	2339190.93	Картометрический метод	5.00	—
3125	372087.67	2339205.89	Картометрический метод	5.00	—
3126	372215.30	2339202.27	Картометрический метод	5.00	—
3127	372212.31	2339098.77	Картометрический метод	5.00	—
3128	372213.01	2338970.32	Картометрический метод	5.00	—

3129	372077.61	2338974.94	Картометрический метод	5.00	—
3130	372060.45	2338976.04	Картометрический метод	5.00	—
3131	372013.82	2338975.64	Картометрический метод	5.00	—
3132	372002.85	2338972.05	Картометрический метод	5.00	—
3133	371994.95	2338967.23	Картометрический метод	5.00	—
3134	371995.32	2338965.37	Картометрический метод	5.00	—
3135	371996.20	2338961.07	Картометрический метод	5.00	—
3136	372003.94	2338966.64	Аналитический метод	0.10	—
3137	372015.34	2338970.63	Картометрический метод	5.00	—
3138	372048.87	2338970.01	Картометрический метод	5.00	—
3139	372140.13	2338961.63	Картометрический метод	5.00	—
3140	372135.79	2338902.96	Картометрический метод	5.00	—
3141	372045.14	2338906.37	Картометрический метод	5.00	—
3142	372007.79	2338904.18	Картометрический метод	5.00	—
3143	372009.41	2338896.19	Картометрический метод	5.00	—
3144	372022.07	2338899.17	Аналитический метод	0.10	—
3145	372047.25	2338897.98	Аналитический метод	0.10	—
3146	372134.53	2338893.97	Картометрический метод	5.00	—
3147	372133.92	2338833.74	Картометрический метод	5.00	—
3148	372039.54	2338838.34	Картометрический метод	5.00	—
3149	372041.34	2338828.69	Картометрический метод	5.00	—
3150	372133.46	2338825.21	Картометрический метод	5.00	—
3151	372133.10	2338789.76	Аналитический метод	0.10	—
3152	372133.76	2338644.85	Картометрический метод	5.00	—
3153	372134.34	2338536.54	Картометрический метод	5.00	—
3154	372122.98	2338535.23	Картометрический метод	5.00	—
3155	372113.51	2338533.97	Картометрический метод	5.00	—
3156	372114.81	2338528.03	Картометрический метод	5.00	—
3157	372135.88	2338531.21	Аналитический метод	0.10	—
3158	372136.96	2338524.93	Аналитический метод	0.10	—
3159	372158.76	2338528.36	Картометрический метод	5.00	—
3160	372199.28	2338535.83	Картометрический метод	5.00	—
3161	372210.41	2338535.37	Картометрический метод	5.00	—
3162	372214.63	2338530.92	Картометрический метод	5.00	—
3163	372215.91	2338419.37	Картометрический метод	5.00	—
3164	372221.93	2338346.25	Картометрический метод	5.00	—
3165	372209.47	2338343.35	Картометрический метод	5.00	—
3166	372173.99	2338338.99	Картометрический метод	5.00	—
3167	372166.98	2338338.14	Картометрический метод	5.00	—
3168	372167.87	2338332.48	Картометрический метод	5.00	—
3169	372208.79	2338336.80	Картометрический метод	5.00	—
3170	372208.52	2338323.21	Картометрический метод	5.00	—
3171	372370.00	2338316.22	Картометрический метод	5.00	—
3172	372382.26	2338313.90	Картометрический метод	5.00	—
3173	372387.04	2338302.18	Картометрический метод	5.00	—
3174	372382.64	2338222.14	Картометрический метод	5.00	—
3175	372386.67	2338205.69	Картометрический метод	5.00	—
3176	372406.23	2338166.28	Картометрический метод	5.00	—
3177	372400.89	2338163.67	Аналитический метод	0.10	—
3178	372367.51	2338142.48	Аналитический метод	0.10	—
3179	372370.14	2338129.68	Аналитический метод	0.10	—
3180	372378.64	2338112.16	Аналитический метод	0.10	—
3181	372318.28	2338099.84	Аналитический метод	0.10	—
3182	372320.99	2338088.84	Аналитический метод	0.10	—
3183	372355.27	2338094.71	Аналитический метод	0.10	—
3184	372360.98	2338095.68	Аналитический метод	0.10	—
3185	372395.11	2338102.79	Картометрический метод	5.00	—
3186	372393.77	2338109.07	Аналитический метод	0.10	—
3187	372383.83	2338130.00	Аналитический метод	0.10	—
3188	372385.40	2338130.71	Аналитический метод	0.10	—
3189	372382.59	2338135.53	Аналитический метод	0.10	—
3190	372402.51	2338147.68	Картометрический метод	5.00	—
3191	372407.17	2338150.53	Аналитический метод	0.10	—
3192	372411.58	2338152.45	Картометрический метод	5.00	—
3193	372502.88	2337998.40	Картометрический метод	5.00	—
3194	372509.64	2337941.82	Картометрический метод	5.00	—
3195	372367.86	2337899.16	Картометрический метод	5.00	—

3196	372315.96	2338082.22	Аналитический метод	0.10	—
3197	372314.78	2338081.73	Аналитический метод	0.10	—
3198	372310.34	2338080.19	Аналитический метод	0.10	—
3199	372313.24	2338070.10	Аналитический метод	0.10	—
3200	372310.16	2338068.03	Картометрический метод	5.00	—
3201	372361.37	2337885.50	Картометрический метод	5.00	—
3202	372390.09	2337808.36	Картометрический метод	5.00	—
3203	372398.23	2337806.63	Картометрический метод	5.00	—
3204	372402.02	2337811.47	Аналитический метод	0.10	—
3205	372372.70	2337895.59	Картометрический метод	5.00	—
3206	372506.64	2337933.60	Картометрический метод	5.00	—
3207	372505.31	2337840.38	Картометрический метод	5.00	—
3208	372504.94	2337725.48	Картометрический метод	5.00	—
3209	372440.22	2337707.95	Картометрический метод	5.00	—
3210	372351.59	2337668.27	Картометрический метод	5.00	—
3211	372355.37	2337653.28	Картометрический метод	5.00	—
3212	372432.65	2337690.82	Картометрический метод	5.00	—
3213	372442.28	2337693.58	Аналитический метод	0.10	—
3214	372442.10	2337700.70	Аналитический метод	0.10	—
3215	372502.04	2337713.73	Картометрический метод	5.00	—
3216	372513.33	2337714.72	Картометрический метод	5.00	—
3217	372513.25	2337692.61	Картометрический метод	5.00	—
3218	372509.57	2337690.62	Картометрический метод	5.00	—
3219	372513.23	2337440.07	Картометрический метод	5.00	—
3220	372510.65	2337215.15	Картометрический метод	5.00	—
3221	372531.43	2337143.50	Картометрический метод	5.00	—
3222	372568.64	2337095.02	Картометрический метод	5.00	—
3223	372670.12	2336974.94	Картометрический метод	5.00	—
3224	372689.49	2336948.76	Картометрический метод	5.00	—
3225	372709.96	2336921.98	Картометрический метод	5.00	—
3226	372759.31	2336853.84	Картометрический метод	5.00	—
3227	372847.27	2336732.41	Картометрический метод	5.00	—
3228	372869.05	2336703.77	Картометрический метод	5.00	—
3229	372813.39	2336656.31	Картометрический метод	5.00	—
3230	372777.31	2336628.21	Картометрический метод	5.00	—
3231	372774.60	2336619.89	Картометрический метод	5.00	—
3232	372778.61	2336605.60	Картометрический метод	5.00	—
3233	372794.40	2336573.80	Картометрический метод	5.00	—
3234	372880.24	2336439.26	Картометрический метод	5.00	—
3235	372865.53	2336429.02	Картометрический метод	5.00	—
3236	372814.57	2336393.42	Картометрический метод	5.00	—
3237	372761.02	2336370.81	Картометрический метод	5.00	—
3238	372775.90	2336325.32	Картометрический метод	5.00	—
3239	372776.73	2336322.48	Картометрический метод	5.00	—
3240	373013.79	2336506.41	Картометрический метод	5.00	—
3241	373196.13	2336265.18	Картометрический метод	5.00	—
3242	373061.95	2336161.80	Аналитический метод	0.10	—
3243	372989.20	2336104.97	Картометрический метод	5.00	—
3244	372999.62	2336092.26	Картометрический метод	5.00	—
3245	373206.05	2336252.16	Картометрический метод	5.00	—
3246	373347.27	2336060.23	Аналитический метод	0.10	—
3247	373391.64	2336004.24	Картометрический метод	5.00	—
3248	373346.25	2335970.94	Картометрический метод	5.00	—
3249	373160.36	2335828.88	Картометрический метод	5.00	—
3250	373140.57	2335813.17	Картометрический метод	5.00	—
3251	373121.05	2335797.08	Картометрический метод	5.00	—
3252	373123.53	2335793.68	Картометрический метод	5.00	—
3253	373114.99	2335786.71	Картометрический метод	5.00	—
3254	373058.00	2335740.66	Картометрический метод	5.00	—
3255	372997.91	2335695.12	Картометрический метод	5.00	—
3256	372957.02	2335665.39	Картометрический метод	5.00	—
3257	372961.83	2335653.99	Картометрический метод	5.00	—
3258	372969.46	2335658.53	Картометрический метод	5.00	—
3259	373121.21	2335774.42	Картометрический метод	5.00	—
3260	373230.14	2335622.50	Аналитический метод	0.10	—
3261	373158.25	2335567.42	Аналитический метод	0.10	—
3262	373129.67	2335544.94	Картометрический метод	5.00	—

3263	373113.09	2335533.17	Аналитический метод	0.10	—
3264	373098.63	2335522.07	Аналитический метод	0.10	—
3265	373087.14	2335513.26	Картометрический метод	5.00	—
3266	373040.89	2335477.59	Картометрический метод	5.00	—
3267	373047.16	2335465.39	Картометрический метод	5.00	—
3268	373052.42	2335456.57	Аналитический метод	0.30	—
3269	373057.30	2335449.85	Аналитический метод	0.30	—
3270	373060.74	2335445.07	Картометрический метод	5.00	—
3271	373178.38	2335534.19	Картометрический метод	5.00	—
3272	373258.21	2335594.72	Картометрический метод	5.00	—
3273	373272.10	2335576.08	Картометрический метод	5.00	—
3274	373324.34	2335506.89	Картометрический метод	5.00	—
3275	373364.37	2335452.22	Картометрический метод	5.00	—
3276	373466.51	2335311.97	Картометрический метод	5.00	—
3277	373616.26	2335111.08	Картометрический метод	5.00	—
3278	373391.30	2334950.92	Картометрический метод	5.00	—
3279	373378.68	2334931.71	Картометрический метод	5.00	—
3280	373307.56	2334881.24	Картометрический метод	5.00	—
3281	373248.89	2334846.17	Картометрический метод	5.00	—
3282	373257.76	2334828.83	Картометрический метод	5.00	—
3283	373312.75	2334862.21	Картометрический метод	5.00	—
3284	373476.64	2334988.35	Картометрический метод	5.00	—
3285	373625.15	2335097.49	Картометрический метод	5.00	—
3286	373783.12	2334882.82	Картометрический метод	5.00	—
3287	373786.49	2334885.77	Картометрический метод	5.00	—
3288	373786.49	2334885.74	Картометрический метод	5.00	—
3289	373783.23	2334878.50	Картометрический метод	5.00	—
3290	373780.82	2334874.11	Картометрический метод	5.00	—
3291	373774.15	2334867.43	Картометрический метод	5.00	—
3292	373759.96	2334856.09	Картометрический метод	5.00	—
3293	373723.64	2334830.98	Картометрический метод	5.00	—
3294	373651.21	2334780.24	Картометрический метод	5.00	—
3295	373549.98	2334713.02	Картометрический метод	5.00	—
3296	373551.80	2334710.35	Картометрический метод	5.00	—
3297	373653.23	2334777.98	Картометрический метод	5.00	—
3298	373725.30	2334828.01	Картометрический метод	5.00	—
3299	373761.74	2334853.90	Картометрический метод	5.00	—
3300	373775.15	2334864.96	Картометрический метод	5.00	—
3301	373782.17	2334871.88	Картометрический метод	5.00	—
3302	373785.79	2334877.62	Картометрический метод	5.00	—
3303	373788.46	2334884.53	Картометрический метод	5.00	—
3304	373788.59	2334887.62	Картометрический метод	5.00	—
3305	373788.93	2334887.91	Картометрический метод	5.00	—
3306	373796.85	2334894.81	Картометрический метод	5.00	—
3307	373644.45	2335109.69	Картометрический метод	5.00	—
3308	373908.37	2335304.10	Картометрический метод	5.00	—
3309	373952.83	2335240.95	Картометрический метод	5.00	—
3310	373964.96	2335205.90	Картометрический метод	5.00	—
3311	373977.80	2335149.18	Картометрический метод	5.00	—
3312	373984.49	2335078.45	Картометрический метод	5.00	—
3313	373980.18	2334999.63	Картометрический метод	5.00	—
3314	373976.75	2334996.92	Картометрический метод	5.00	—
3315	373974.95	2334985.31	Картометрический метод	5.00	—
3316	373957.97	2334887.91	Аналитический метод	0.10	—
3317	373932.99	2334756.81	Аналитический метод	0.10	—
3318	373832.51	2334259.01	Картометрический метод	5.00	—
3319	373820.28	2334191.60	Картометрический метод	5.00	—
3320	373804.44	2334186.53	Картометрический метод	5.00	—
3321	373772.39	2334191.62	Картометрический метод	5.00	—
3322	373632.52	2334222.81	Картометрический метод	5.00	—
3323	373470.66	2334255.97	Картометрический метод	5.00	—
3324	373398.46	2334281.88	Картометрический метод	5.00	—
3325	373390.16	2334287.00	Картометрический метод	5.00	—
3326	373387.28	2334295.33	Картометрический метод	5.00	—
3327	373386.33	2334311.32	Картометрический метод	5.00	—
3328	373385.37	2334344.92	Картометрический метод	5.00	—
3329	373384.10	2334367.64	Картометрический метод	5.00	—

3330	373379.62	2334392.91	Картометрический метод	5.00	—
3331	373360.77	2334424.59	Картометрический метод	5.00	—
3332	373352.15	2334436.75	Картометрический метод	5.00	—
3333	373327.56	2334456.27	Картометрический метод	5.00	—
3334	373298.17	2334464.59	Картометрический метод	5.00	—
3335	373263.67	2334465.87	Картометрический метод	5.00	—
3336	373259.17	2334462.23	Картометрический метод	5.00	—
3337	373255.69	2334463.30	Картометрический метод	5.00	—
3338	373250.26	2334455.63	Картометрический метод	5.00	—
3339	373231.09	2334351.96	Картометрический метод	5.00	—
3340	373239.40	2334350.35	Картометрический метод	5.00	—
3341	373256.97	2334450.18	Картометрический метод	5.00	—
3342	373260.88	2334455.78	Картометрический метод	5.00	—
3343	373277.41	2334457.23	Картометрический метод	5.00	—
3344	373322.74	2334446.11	Картометрический метод	5.00	—
3345	373344.16	2334429.38	Картометрический метод	5.00	—
3346	373352.79	2334418.82	Картометрический метод	5.00	—
3347	373362.37	2334400.59	Картометрический метод	5.00	—
3348	373371.63	2334375.64	Аналитический метод	0.10	—
3349	373377.23	2334343.82	Аналитический метод	0.10	—
3350	373377.99	2334313.00	Аналитический метод	0.10	—
3351	373378.99	2334287.00	Картометрический метод	5.00	—
3352	373382.50	2334277.72	Картометрический метод	5.00	—
3353	373393.68	2334270.04	Картометрический метод	5.00	—
3354	373466.18	2334245.09	Картометрический метод	5.00	—
3355	373598.80	2334219.80	Аналитический метод	0.10	—
3356	373796.43	2334175.60	Аналитический метод	0.10	—
3357	373815.41	2334167.94	Картометрический метод	5.00	—
3358	373807.60	2334127.76	Картометрический метод	5.00	—
3359	373804.74	2334111.85	Картометрический метод	5.00	—
3360	373806.05	2334111.73	Картометрический метод	5.00	—
3361	373818.84	2334107.14	Картометрический метод	5.00	—
3362	373822.04	2334106.26	Картометрический метод	5.00	—
3363	373822.31	2334107.51	Картометрический метод	5.00	—
3364	373824.19	2334122.07	Картометрический метод	5.00	—
3365	373910.60	2334532.36	Картометрический метод	5.00	—
3366	374198.65	2334585.55	Картометрический метод	5.00	—
3367	374210.87	2334576.78	Картометрический метод	5.00	—
3368	374222.47	2334554.83	Картометрический метод	5.00	—
3369	374229.57	2334537.92	Картометрический метод	5.00	—
3370	374241.21	2334535.61	Картометрический метод	5.00	—
3371	374274.67	2334538.70	Картометрический метод	5.00	—
3372	374438.86	2334571.21	Картометрический метод	5.00	—
3373	374484.59	2334580.89	Картометрический метод	5.00	—
3374	374579.81	2334599.59	Картометрический метод	5.00	—
3375	374585.98	2334591.53	Картометрический метод	5.00	—
3376	374642.79	2334601.58	Картометрический метод	5.00	—
2526	374828.50	2334640.32	Картометрический метод	5.00	—
—	—	—	—	—	—
3377	374496.36	2334593.92	Картометрический метод	5.00	—
3378	374468.99	2334760.05	Картометрический метод	5.00	—
3379	374467.84	2334765.94	Картометрический метод	5.00	—
3380	374493.23	2334771.01	Картометрический метод	5.00	—
3381	374650.18	2334803.48	Картометрический метод	5.00	—
3382	374673.02	2334835.98	Картометрический метод	5.00	—
3383	374694.66	2334884.68	Картометрический метод	5.00	—
3384	374691.21	2334993.63	Картометрический метод	5.00	—
3385	374691.82	2335032.33	Картометрический метод	5.00	—
3386	374681.68	2335097.43	Картометрический метод	5.00	—
3387	374651.60	2335116.23	Картометрический метод	5.00	—
3388	374652.15	2335117.01	Картометрический метод	5.00	—
3389	374644.69	2335121.62	Аналитический метод	0.10	—
3390	374634.13	2335128.44	Аналитический метод	0.10	—
3391	374623.74	2335135.52	Аналитический метод	0.10	—
3392	374613.59	2335142.92	Аналитический метод	0.10	—
3393	374603.75	2335150.66	Аналитический метод	0.10	—
3394	374594.05	2335158.70	Аналитический метод	0.10	—

3395	374584.62	2335166.91	Аналитический метод	0.10	—
3396	374575.16	2335175.17	Аналитический метод	0.10	—
3397	374547.16	2335200.15	Аналитический метод	0.10	—
3398	374538.07	2335208.95	Аналитический метод	0.10	—
3399	374529.55	2335218.24	Аналитический метод	0.10	—
3400	374521.61	2335228.01	Аналитический метод	0.10	—
3401	374507.58	2335249.12	Аналитический метод	0.10	—
3402	374497.70	2335272.27	Аналитический метод	0.10	—
3403	374496.35	2335277.07	Аналитический метод	0.10	—
3404	374487.53	2335308.03	Аналитический метод	0.30	—
3405	374483.49	2335342.09	Аналитический метод	0.30	—
3406	374483.95	2335373.92	Аналитический метод	0.30	—
3407	374480.99	2335401.45	Аналитический метод	0.30	—
3408	374477.61	2335420.56	Аналитический метод	0.30	—
3409	374479.97	2335424.45	Картометрический метод	5.00	—
3410	374479.88	2335427.59	Аналитический метод	0.30	—
3411	374477.47	2335501.46	Картометрический метод	5.00	—
3412	374475.39	2335519.59	Аналитический метод	0.10	—
3413	374465.75	2335517.07	Картометрический метод	5.00	—
3414	374466.08	2335502.22	Картометрический метод	5.00	—
3415	374463.16	2335473.55	Аналитический метод	0.10	—
3416	374456.49	2335440.39	Аналитический метод	0.10	—
3417	374447.72	2335410.45	Картометрический метод	5.00	—
3418	374438.25	2335385.89	Картометрический метод	5.00	—
3419	374423.23	2335356.72	Аналитический метод	0.10	—
3420	374409.73	2335334.15	Картометрический метод	5.00	—
3421	374392.02	2335314.60	Аналитический метод	0.10	—
3422	374372.98	2335292.84	Аналитический метод	0.10	—
3423	374364.42	2335282.89	Аналитический метод	0.30	—
3424	374334.05	2335258.52	Аналитический метод	0.10	—
3425	374257.41	2335201.73	Аналитический метод	0.10	—
3426	374104.52	2335086.69	Аналитический метод	0.30	—
3427	374003.85	2335008.85	Аналитический метод	0.30	—
3428	373991.30	2335000.00	Аналитический метод	0.30	—
3429	373957.10	2334778.50	Картометрический метод	5.00	—
3430	373912.50	2334549.29	Картометрический метод	5.00	—
3431	373931.95	2334552.05	Аналитический метод	0.10	—
3432	374103.78	2334587.54	Картометрический метод	5.00	—
3433	374198.02	2334606.25	Картометрический метод	5.00	—
3434	374217.77	2334603.12	Картометрический метод	5.00	—
3435	374231.25	2334583.36	Картометрический метод	5.00	—
3436	374237.01	2334564.26	Картометрический метод	5.00	—
3437	374246.59	2334556.22	Картометрический метод	5.00	—
3438	374257.58	2334556.14	Картометрический метод	5.00	—
3439	374361.97	2334572.66	Картометрический метод	5.00	—
3377	374496.36	2334593.92	Картометрический метод	5.00	—
—	—	—	—	—	—
3440	374291.07	2335236.69	Аналитический метод	0.10	—
3441	374316.06	2335255.90	Аналитический метод	0.10	—
3442	374351.44	2335282.73	Аналитический метод	0.10	—
3443	374360.61	2335290.23	Аналитический метод	0.10	—
3444	374366.60	2335295.85	Аналитический метод	0.10	—
3445	374374.74	2335303.86	Аналитический метод	0.10	—
3446	374387.64	2335318.14	Аналитический метод	0.10	—
3447	374404.40	2335337.34	Аналитический метод	0.10	—
3448	374417.91	2335359.91	Аналитический метод	0.10	—
3449	374432.75	2335388.72	Аналитический метод	0.10	—
3450	374441.93	2335412.67	Аналитический метод	0.10	—
3451	374450.59	2335442.27	Аналитический метод	0.10	—
3452	374457.08	2335474.76	Аналитический метод	0.10	—
3453	374459.92	2335502.86	Картометрический метод	5.00	—
3454	374459.39	2335517.03	Картометрический метод	5.00	—
3455	374458.05	2335552.43	Аналитический метод	0.10	—
3456	374452.95	2335579.10	Аналитический метод	0.10	—
3457	374437.89	2335626.46	Аналитический метод	0.10	—
3458	374393.62	2335696.03	Картометрический метод	5.00	—
3459	374345.59	2335759.17	Картометрический метод	5.00	—

3460	374245.84	2335891.21	Картометрический метод	5.00	—
3461	374165.49	2335828.41	Аналитический метод	0.10	—
3462	374153.29	2335818.34	Аналитический метод	0.10	—
3463	374137.29	2335805.91	Аналитический метод	0.10	—
3464	374128.44	2335799.27	Аналитический метод	0.10	—
3465	374076.92	2335760.17	Аналитический метод	0.10	—
3466	374088.20	2335745.22	Аналитический метод	0.10	—
3467	374102.57	2335726.37	Аналитический метод	0.10	—
3468	374105.23	2335722.68	Аналитический метод	0.10	—
3469	374104.37	2335721.70	Аналитический метод	0.10	—
3470	374111.51	2335711.41	Аналитический метод	0.10	—
3471	374118.88	2335701.31	Аналитический метод	0.10	—
3472	374126.42	2335691.30	Аналитический метод	0.10	—
3473	374207.23	2335580.28	Аналитический метод	0.10	—
3474	374211.52	2335574.14	Аналитический метод	0.10	—
3475	374218.38	2335563.72	Аналитический метод	0.10	—
3476	374219.64	2335561.56	Аналитический метод	0.10	—
3477	374220.37	2335559.19	Аналитический метод	0.10	—
3478	374220.62	2335556.70	Аналитический метод	0.10	—
3479	374220.87	2335549.23	Аналитический метод	0.10	—
3480	374220.73	2335546.74	Аналитический метод	0.10	—
3481	374219.58	2335539.37	Аналитический метод	0.10	—
3482	374218.23	2335531.94	Аналитический метод	0.10	—
3483	374217.43	2335529.60	Аналитический метод	0.10	—
3484	374215.65	2335527.91	Аналитический метод	0.10	—
3485	374185.63	2335505.42	Аналитический метод	0.10	—
3486	374171.75	2335494.81	Аналитический метод	0.10	—
3487	374103.39	2335444.49	Аналитический метод	0.10	—
3488	374077.17	2335425.71	Аналитический метод	0.10	—
3489	373952.75	2335330.23	Аналитический метод	0.10	—
3490	373944.27	2335321.98	Картометрический метод	5.00	—
3491	373976.58	2335217.04	Аналитический метод	0.20	—
3492	373989.50	2335161.52	Картометрический метод	5.00	—
3493	373996.93	2335110.42	Картометрический метод	5.00	—
3494	373996.04	2335042.75	Аналитический метод	0.20	—
3495	373990.19	2335007.04	Картометрический метод	5.00	—
3496	374055.60	2335060.43	Аналитический метод	0.10	—
3497	374063.41	2335065.09	Аналитический метод	0.10	—
3498	374080.77	2335078.51	Аналитический метод	0.10	—
3499	374084.22	2335081.39	Аналитический метод	0.10	—
3500	374087.74	2335083.71	Аналитический метод	0.10	—
3501	374095.76	2335091.72	Аналитический метод	0.10	—
3502	374099.15	2335095.65	Аналитический метод	0.10	—
3503	374128.41	2335125.96	Аналитический метод	0.10	—
3504	374130.06	2335124.12	Аналитический метод	0.10	—
3505	374132.34	2335121.84	Аналитический метод	0.10	—
3506	374135.98	2335118.39	Аналитический метод	0.10	—
3507	374138.93	2335120.85	Аналитический метод	0.10	—
3508	374138.74	2335121.13	Аналитический метод	0.10	—
3509	374211.82	2335176.22	Аналитический метод	0.10	—
3510	374233.57	2335193.00	Аналитический метод	0.10	—
3440	374291.07	2335236.69	Аналитический метод	0.10	—
—	—	—	—	—	—
3511	374985.08	2334797.98	Аналитический метод	0.20	—
3512	375075.84	2334903.99	Аналитический метод	0.20	—
3513	375092.83	2334935.93	Картометрический метод	5.00	—
3514	375191.36	2335192.24	Картометрический метод	5.00	—
3515	375148.09	2335206.27	Картометрический метод	5.00	—
3516	375073.86	2335197.76	Картометрический метод	5.00	—
3517	374959.57	2335234.19	Картометрический метод	5.00	—
3518	374771.48	2335273.30	Картометрический метод	5.00	—
3519	374742.01	2335278.95	Картометрический метод	5.00	—
3520	374730.41	2335278.01	Картометрический метод	5.00	—
3521	374725.08	2335271.11	Картометрический метод	5.00	—
3522	374723.20	2335258.25	Картометрический метод	5.00	—
3523	374720.69	2335216.08	Картометрический метод	5.00	—
3524	374695.94	2335101.21	Картометрический метод	5.00	—

3525	374695.53	2335093.69	Картометрический метод	5.00	—
3526	374701.56	2335015.42	Картометрический метод	5.00	—
3527	374704.65	2334918.47	Картометрический метод	5.00	—
3528	374771.97	2334925.56	Картометрический метод	5.00	—
3529	374826.49	2334894.38	Картометрический метод	5.00	—
3530	374829.14	2334883.54	Картометрический метод	5.00	—
3531	374869.96	2334696.42	Картометрический метод	5.00	—
3532	374925.24	2334745.69	Картометрический метод	5.00	—
3511	374985.08	2334797.98	Аналитический метод	0.20	—
—	—	—	—	—	—
3533	373397.16	2338226.85	Аналитический метод	0.10	—
3534	373418.52	2338466.74	Аналитический метод	0.10	—
3535	373353.76	2338469.03	Картометрический метод	5.00	—
3536	373339.87	2338469.77	Картометрический метод	5.00	—
3537	373312.65	2338469.72	Картометрический метод	5.00	—
3538	373306.75	2338407.41	Картометрический метод	5.00	—
3539	373300.73	2338407.99	Картометрический метод	5.00	—
3540	373305.72	2338471.21	Картометрический метод	5.00	—
3541	373301.83	2338470.87	Аналитический метод	0.10	—
3542	373275.25	2338472.77	Аналитический метод	0.10	—
3543	373274.76	2338466.62	Картометрический метод	5.00	—
3544	373225.06	2338471.02	Картометрический метод	5.00	—
3545	373224.80	2338482.05	Картометрический метод	5.00	—
3546	373237.18	2338480.96	Аналитический метод	0.10	—
3547	373239.48	2338480.56	Аналитический метод	0.10	—
3548	373244.77	2338541.34	Аналитический метод	0.30	—
3549	373249.33	2338620.69	Аналитический метод	0.30	—
3550	373252.36	2338621.32	Картометрический метод	5.00	—
3551	373252.42	2338626.01	Картометрический метод	5.00	—
3552	373258.48	2338625.66	Картометрический метод	5.00	—
3553	373286.50	2338622.32	Картометрический метод	5.00	—
3554	373310.51	2338620.70	Картометрический метод	5.00	—
3555	373316.50	2338620.22	Картометрический метод	5.00	—
3556	373319.15	2338652.67	Картометрический метод	5.00	—
3557	373319.84	2338672.32	Картометрический метод	5.00	—
3558	373324.48	2338671.77	Картометрический метод	5.00	—
3559	373316.05	2338551.53	Аналитический метод	0.10	—
3560	373312.16	2338476.36	Картометрический метод	5.00	—
3561	373361.86	2338473.91	Картометрический метод	5.00	—
3562	373419.38	2338472.05	Картометрический метод	5.00	—
3563	373441.35	2338733.11	Картометрический метод	5.00	—
3564	373329.86	2338741.60	Картометрический метод	5.00	—
3565	373329.90	2338742.22	Картометрический метод	5.00	—
3566	373329.97	2338747.74	Картометрический метод	5.00	—
3567	373320.10	2338749.11	Картометрический метод	5.00	—
3568	373183.23	2338755.59	Картометрический метод	5.00	—
3569	373158.15	2338408.47	Картометрический метод	5.00	—
3570	373162.92	2338406.35	Аналитический метод	0.10	—
3571	373226.29	2338385.53	Картометрический метод	5.00	—
3572	373224.26	2338363.77	Картометрический метод	5.00	—
3573	373265.51	2338359.54	Картометрический метод	5.00	—
3574	373263.36	2338248.52	Картометрический метод	5.00	—
3575	373264.58	2338244.82	Картометрический метод	5.00	—
3576	373268.62	2338241.97	Картометрический метод	5.00	—
3577	373318.74	2338235.45	Картометрический метод	5.00	—
3533	373397.16	2338226.85	Аналитический метод	0.10	—
—	—	—	—	—	—
3578	373487.48	2336908.21	Картометрический метод	5.00	—
3579	373685.03	2337064.60	Картометрический метод	5.00	—
3580	373553.07	2337225.67	Картометрический метод	5.00	—
3581	373361.32	2337072.50	Аналитический метод	0.30	—
3582	373304.95	2337027.73	Картометрический метод	5.00	—
3583	373201.25	2336944.45	Картометрический метод	5.00	—
3584	373189.12	2336934.33	Картометрический метод	5.00	—
3585	373182.55	2336912.39	Картометрический метод	5.00	—
3586	373184.67	2336904.89	Картометрический метод	5.00	—
3587	373299.28	2336757.07	Картометрический метод	5.00	—

3588	373382.35	2336824.01	Картометрический метод	5.00	—
3589	373431.12	2336867.88	Картометрический метод	5.00	—
3578	373487.48	2336908.21	Картометрический метод	5.00	—
—	—	—	—	—	—
3590	374255.92	2336154.80	Аналитический метод	0.10	—
3591	374254.45	2336157.98	Аналитический метод	0.10	—
3592	374282.25	2336179.74	Аналитический метод	0.10	—
3593	374343.79	2336232.13	Картометрический метод	5.00	—
3594	374101.09	2336537.09	Картометрический метод	5.00	—
3595	373899.74	2336378.50	Картометрический метод	5.00	—
3596	374132.34	2336072.85	Картометрический метод	5.00	—
3597	374210.56	2336140.10	Аналитический метод	0.10	—
3598	374219.36	2336131.28	Аналитический метод	0.10	—
3599	374233.98	2336142.96	Аналитический метод	0.10	—
3600	374236.84	2336139.45	Картометрический метод	5.00	—
3590	374255.92	2336154.80	Аналитический метод	0.10	—
—	—	—	—	—	—
3601	372728.43	2337786.33	Картометрический метод	5.00	—
3602	372740.16	2337993.30	Картометрический метод	5.00	—
3603	372733.42	2337996.19	Картометрический метод	5.00	—
3604	372678.99	2337996.48	Картометрический метод	5.00	—
3605	372637.13	2337992.71	Картометрический метод	5.00	—
3606	372626.07	2337987.43	Картометрический метод	5.00	—
3607	372622.75	2337927.27	Картометрический метод	5.00	—
3608	372617.88	2337927.30	Картометрический метод	5.00	—
3609	372618.41	2337974.06	Картометрический метод	5.00	—
3610	372626.74	2338010.49	Картометрический метод	5.00	—
3611	372628.17	2338022.86	Картометрический метод	5.00	—
3612	372632.19	2338063.72	Картометрический метод	5.00	—
3613	372633.27	2338118.81	Картометрический метод	5.00	—
3614	372748.21	2338132.66	Картометрический метод	5.00	—
3615	372748.45	2338154.19	Картометрический метод	5.00	—
3616	372615.30	2338167.36	Картометрический метод	5.00	—
3617	372566.56	2338169.84	Картометрический метод	5.00	—
3618	372563.08	2338131.86	Картометрический метод	5.00	—
3619	372557.48	2338131.21	Картометрический метод	5.00	—
3620	372567.29	2338288.87	Картометрический метод	5.00	—
3621	372401.71	2338311.59	Картометрический метод	5.00	—
3622	372395.89	2338224.80	Картометрический метод	5.00	—
3623	372524.48	2337984.28	Картометрический метод	5.00	—
3624	372524.03	2337797.65	Картометрический метод	5.00	—
3601	372728.43	2337786.33	Картометрический метод	5.00	—
—	—	—	—	—	—
3625	373442.69	2338752.57	Картометрический метод	5.00	—
3626	373460.84	2339009.83	Картометрический метод	5.00	—
3627	373469.96	2339108.49	Картометрический метод	5.00	—
3628	373296.36	2339123.41	Картометрический метод	5.00	—
3629	373209.28	2339127.92	Картометрический метод	5.00	—
3630	373200.96	2339021.25	Картометрический метод	5.00	—
3631	373190.59	2338886.15	Картометрический метод	5.00	—
3632	373205.39	2338884.53	Картометрический метод	5.00	—
3633	373195.42	2338780.48	Аналитический метод	0.10	—
3634	373194.50	2338770.23	Картометрический метод	5.00	—
3625	373442.69	2338752.57	Картометрический метод	5.00	—
—	—	—	—	—	—
3635	373538.73	2337240.11	Картометрический метод	5.00	—
3636	373336.98	2337492.65	Картометрический метод	5.00	—
3637	373135.58	2337425.49	Картометрический метод	5.00	—
3638	373100.18	2337398.21	Картометрический метод	5.00	—
3639	373306.03	2337137.85	Картометрический метод	5.00	—
3640	373346.22	2337087.02	Картометрический метод	5.00	—
3641	373360.96	2337098.74	Картометрический метод	5.00	—
3635	373538.73	2337240.11	Картометрический метод	5.00	—
—	—	—	—	—	—
3642	373322.75	2337067.53	Картометрический метод	5.00	—
3643	373335.38	2337076.79	Картометрический метод	5.00	—
3644	373107.90	2337368.54	Картометрический метод	5.00	—

3645	373088.94	2337391.73	Картометрический метод	5.00	—
3646	373077.01	2337382.53	Картометрический метод	5.00	—
3647	372925.88	2337264.18	Картометрический метод	5.00	—
3648	372917.07	2337257.89	Картометрический метод	5.00	—
3649	372930.95	2337239.67	Картометрический метод	5.00	—
3650	373147.69	2336958.48	Аналитический метод	0.10	—
3651	373162.20	2336938.77	Картометрический метод	5.00	—
3642	373322.75	2337067.53	Картометрический метод	5.00	—
—	—	—	—	—	—
3652	372755.20	2338283.42	Картометрический метод	5.00	—
3653	372781.22	2338786.47	Картометрический метод	5.00	—
3654	372613.95	2338797.00	Картометрический метод	5.00	—
3655	372580.84	2338305.35	Картометрический метод	5.00	—
3652	372755.20	2338283.42	Картометрический метод	5.00	—
—	—	—	—	—	—
3656	373063.51	2338254.46	Картометрический метод	5.00	—
3657	373080.27	2338425.19	Картометрический метод	5.00	—
3658	373135.57	2338426.31	Аналитический метод	0.20	—
3659	373138.16	2338426.58	Картометрический метод	5.00	—
3660	373165.63	2338753.91	Картометрический метод	5.00	—
3661	372973.33	2338768.04	Картометрический метод	5.00	—
3662	372939.70	2338265.52	Картометрический метод	5.00	—
3656	373063.51	2338254.46	Картометрический метод	5.00	—
—	—	—	—	—	—
3663	372388.95	2338338.13	Картометрический метод	5.00	—
3664	372417.52	2338805.10	Картометрический метод	5.00	—
3665	372243.28	2338816.46	Картометрический метод	5.00	—
3666	372235.51	2338349.92	Картометрический метод	5.00	—
3667	372251.56	2338331.28	Картометрический метод	5.00	—
3668	372282.90	2338326.06	Картометрический метод	5.00	—
3669	372356.89	2338324.84	Картометрический метод	5.00	—
3670	372381.45	2338326.87	Картометрический метод	5.00	—
3663	372388.95	2338338.13	Картометрический метод	5.00	—
—	—	—	—	—	—
3671	373078.92	2337406.95	Картометрический метод	5.00	—
3672	373070.12	2337448.49	Картометрический метод	5.00	—
3673	373072.45	2337485.22	Картометрический метод	5.00	—
3674	373074.19	2337512.75	Картометрический метод	5.00	—
3675	373077.13	2337555.21	Картометрический метод	5.00	—
3676	373082.56	2337646.43	Картометрический метод	5.00	—
3677	373090.57	2337759.99	Картометрический метод	5.00	—
3678	373059.65	2337764.49	Картометрический метод	5.00	—
3679	372911.53	2337772.56	Картометрический метод	5.00	—
3680	372883.99	2337303.47	Картометрический метод	5.00	—
3681	372908.41	2337270.53	Картометрический метод	5.00	—
3671	373078.92	2337406.95	Картометрический метод	5.00	—
—	—	—	—	—	—
3682	372564.21	2338316.21	Картометрический метод	5.00	—
3683	372595.03	2338802.28	Картометрический метод	5.00	—
3684	372434.58	2338809.90	Картометрический метод	5.00	—
3685	372409.76	2338417.95	Картометрический метод	5.00	—
3686	372403.28	2338334.62	Картометрический метод	5.00	—
3682	372564.21	2338316.21	Картометрический метод	5.00	—
—	—	—	—	—	—
3687	372926.19	2338267.31	Картометрический метод	5.00	—
3688	372958.40	2338769.74	Картометрический метод	5.00	—
3689	372801.66	2338783.38	Картометрический метод	5.00	—
3690	372777.50	2338280.94	Картометрический метод	5.00	—
3687	372926.19	2338267.31	Картометрический метод	5.00	—
—	—	—	—	—	—
3691	373825.32	2336776.27	Картометрический метод	5.00	—
3692	373879.37	2336819.85	Картометрический метод	5.00	—
3693	373709.65	2337033.75	Картометрический метод	5.00	—
3694	373695.78	2337051.66	Картометрический метод	5.00	—
3695	373496.97	2336891.91	Картометрический метод	5.00	—
3696	373513.53	2336871.29	Картометрический метод	5.00	—
3697	373677.64	2336657.16	Картометрический метод	5.00	—

3698	373714.58	2336686.96	Картометрический метод	5.00	—
3691	373825.32	2336776.27	Картометрический метод	5.00	—
—	—	—	—	—	—
3699	374597.13	2335848.50	Картометрический метод	5.00	—
3700	374630.76	2335881.21	Картометрический метод	5.00	—
3701	374475.22	2336073.09	Картометрический метод	5.00	—
3702	374259.98	2335904.32	Картометрический метод	5.00	—
3703	374412.68	2335696.87	Картометрический метод	5.00	—
3704	374482.50	2335745.48	Картометрический метод	5.00	—
3699	374597.13	2335848.50	Картометрический метод	5.00	—
—	—	—	—	—	—
3705	375107.66	2335228.18	Картометрический метод	5.00	—
3706	375104.99	2335267.95	Картометрический метод	5.00	—
3707	375117.06	2335289.71	Картометрический метод	5.00	—
3708	375106.13	2335363.71	Картометрический метод	5.00	—
3709	375091.96	2335357.54	Картометрический метод	5.00	—
3710	375077.30	2335347.97	Картометрический метод	5.00	—
3711	375067.45	2335340.12	Картометрический метод	5.00	—
3712	375061.87	2335333.87	Картометрический метод	5.00	—
3713	375057.27	2335307.39	Картометрический метод	5.00	—
3714	374772.68	2335366.97	Картометрический метод	5.00	—
3715	374775.88	2335378.96	Картометрический метод	5.00	—
3716	375041.88	2335323.13	Картометрический метод	5.00	—
3717	375052.40	2335331.37	Картометрический метод	5.00	—
3718	375072.38	2335350.45	Картометрический метод	5.00	—
3719	375089.09	2335362.56	Картометрический метод	5.00	—
3720	375109.23	2335369.49	Картометрический метод	5.00	—
3721	375106.61	2335396.25	Картометрический метод	5.00	—
3722	375063.79	2335401.00	Картометрический метод	5.00	—
3723	374757.23	2335463.13	Картометрический метод	5.00	—
3724	374629.90	2335427.54	Картометрический метод	5.00	—
3725	374618.36	2335419.42	Картометрический метод	5.00	—
3726	374664.15	2335354.74	Картометрический метод	5.00	—
3727	374689.96	2335321.68	Картометрический метод	5.00	—
3728	374714.82	2335294.64	Картометрический метод	5.00	—
3729	374754.44	2335298.75	Картометрический метод	5.00	—
3730	374767.49	2335297.45	Картометрический метод	5.00	—
3731	375061.23	2335226.88	Картометрический метод	5.00	—
3705	375107.66	2335228.18	Картометрический метод	5.00	—
—	—	—	—	—	—
3732	373871.83	2336379.86	Картометрический метод	5.00	—
3733	373674.34	2336636.86	Картометрический метод	5.00	—
3734	373501.60	2336499.51	Картометрический метод	5.00	—
3735	373546.05	2336446.30	Картометрический метод	5.00	—
3736	373619.02	2336352.10	Картометрический метод	5.00	—
3737	373640.00	2336325.36	Аналитический метод	0.10	—
3738	373696.26	2336251.16	Аналитический метод	0.10	—
3739	373699.06	2336248.07	Картометрический метод	5.00	—
3740	373721.81	2336266.23	Картометрический метод	5.00	—
3732	373871.83	2336379.86	Картометрический метод	5.00	—
—	—	—	—	—	—
3741	373337.60	2337509.77	Картометрический метод	5.00	—
3742	373353.80	2337738.86	Картометрический метод	5.00	—
3743	373113.54	2337757.91	Картометрический метод	5.00	—
3744	373094.39	2337462.85	Картометрический метод	5.00	—
3745	373094.74	2337437.08	Картометрический метод	5.00	—
3746	373101.71	2337428.00	Картометрический метод	5.00	—
3747	373135.87	2337445.32	Картометрический метод	5.00	—
3741	373337.60	2337509.77	Картометрический метод	5.00	—
—	—	—	—	—	—
3748	373787.15	2335804.51	Картометрический метод	5.00	—
3749	373679.57	2335945.87	Картометрический метод	5.00	—
3750	373671.58	2335961.69	Картометрический метод	5.00	—
3751	373557.74	2336111.77	Картометрический метод	5.00	—
3752	373418.34	2336005.95	Картометрический метод	5.00	—
3753	373536.39	2335852.51	Картометрический метод	5.00	—
3754	373547.61	2335837.32	Картометрический метод	5.00	—

3755	373544.45	2335834.71	Картометрический метод	5.00	—
3756	373651.47	2335704.14	Картометрический метод	5.00	—
3748	373787.15	2335804.51	Картометрический метод	5.00	—
—	—	—	—	—	—
3757	373017.20	2336825.92	Картометрический метод	5.00	—
3758	372921.73	2336945.34	Картометрический метод	5.00	—
3759	372838.42	2337047.74	Картометрический метод	5.00	—
3760	372767.24	2337133.97	Картометрический метод	5.00	—
3761	372642.61	2337032.83	Картометрический метод	5.00	—
3762	372882.21	2336718.92	Картометрический метод	5.00	—
3757	373017.20	2336825.92	Картометрический метод	5.00	—
—	—	—	—	—	—
3763	373864.82	2338722.65	Картометрический метод	5.00	—
3764	373870.89	2338741.78	Картометрический метод	5.00	—
3765	373873.38	2338754.03	Картометрический метод	5.00	—
3766	373877.31	2338805.97	Картометрический метод	5.00	—
3767	373885.31	2338889.16	Картометрический метод	5.00	—
3768	373894.83	2339083.54	Картометрический метод	5.00	—
3769	373835.50	2339085.61	Картометрический метод	5.00	—
3770	373837.58	2339059.79	Картометрический метод	5.00	—
3771	373836.56	2339029.02	Аналитический метод	0.10	—
3772	373835.47	2339021.07	Аналитический метод	0.10	—
3773	373829.24	2339021.63	Аналитический метод	0.10	—
3774	373825.73	2339021.95	Аналитический метод	0.10	—
3775	373825.73	2339022.19	Аналитический метод	0.10	—
3776	373825.25	2339022.23	Аналитический метод	0.10	—
3777	373814.73	2339023.26	Аналитический метод	0.10	—
3778	373825.49	2339030.79	Аналитический метод	0.10	—
3779	373827.64	2339033.41	Аналитический метод	0.10	—
3780	373831.33	2339042.92	Аналитический метод	0.10	—
3781	373832.00	2339051.08	Аналитический метод	0.10	—
3782	373831.93	2339071.21	Аналитический метод	0.10	—
3783	373831.14	2339084.95	Картометрический метод	5.00	—
3784	373674.84	2339096.66	Картометрический метод	5.00	—
3785	373649.99	2338727.98	Картометрический метод	5.00	—
3786	373706.26	2338721.82	Картометрический метод	5.00	—
3787	373711.06	2338787.53	Аналитический метод	0.10	—
3788	373712.38	2338807.32	Картометрический метод	5.00	—
3789	373735.02	2338803.97	Картометрический метод	5.00	—
3790	373744.71	2338966.29	Аналитический метод	0.30	—
3791	373746.93	2339006.89	Картометрический метод	5.00	—
3792	373736.24	2339008.13	Картометрический метод	5.00	—
3793	373737.07	2339020.05	Картометрический метод	5.00	—
3794	373749.34	2339019.56	Картометрический метод	5.00	—
3795	373764.92	2339019.71	Картометрический метод	5.00	—
3796	373766.07	2339026.08	Картометрический метод	5.00	—
3797	373804.85	2339023.16	Картометрический метод	5.00	—
3798	373813.59	2339023.36	Картометрический метод	5.00	—
3799	373809.00	2338956.01	Картометрический метод	5.00	—
3800	373800.17	2338798.89	Картометрический метод	5.00	—
3801	373823.59	2338797.66	Картометрический метод	5.00	—
3802	373823.99	2338790.84	Аналитический метод	0.10	—
3803	373783.36	2338792.66	Аналитический метод	0.10	—
3804	373717.60	2338794.37	Картометрический метод	5.00	—
3805	373711.71	2338722.74	Картометрический метод	5.00	—
3806	373858.56	2338715.46	Картометрический метод	5.00	—
3763	373864.82	2338722.65	Картометрический метод	5.00	—
—	—	—	—	—	—
3807	373561.46	2336564.37	Картометрический метод	5.00	—
3808	373637.45	2336625.18	Картометрический метод	5.00	—
3809	373664.41	2336646.75	Картометрический метод	5.00	—
3810	373495.77	2336864.25	Картометрический метод	5.00	—
3811	373483.88	2336879.93	Картометрический метод	5.00	—
3812	373425.04	2336833.01	Картометрический метод	5.00	—
3813	373408.46	2336819.37	Картометрический метод	5.00	—
3814	373311.06	2336740.66	Картометрический метод	5.00	—
3815	373327.98	2336719.28	Картометрический метод	5.00	—

3816	373492.13	2336508.89	Картометрический метод	5.00	—
3807	373561.46	2336564.37	Картометрический метод	5.00	—
—	—	—	—	—	—
3817	372754.81	2337151.63	Картометрический метод	5.00	—
3818	372692.86	2337232.16	Картометрический метод	5.00	—
3819	372699.06	2337444.04	Картометрический метод	5.00	—
3820	372528.40	2337452.94	Картометрический метод	5.00	—
3821	372523.92	2337198.95	Картометрический метод	5.00	—
3822	372534.85	2337169.75	Картометрический метод	5.00	—
3823	372590.00	2337095.47	Картометрический метод	5.00	—
3824	372630.91	2337048.17	Картометрический метод	5.00	—
3817	372754.81	2337151.63	Картометрический метод	5.00	—
—	—	—	—	—	—
3825	373140.33	2336923.40	Картометрический метод	5.00	—
3826	373144.54	2336926.74	Картометрический метод	5.00	—
3827	373139.85	2336932.92	Картометрический метод	5.00	—
3828	373127.18	2336949.61	Картометрический метод	5.00	—
3829	373023.12	2337086.70	Картометрический метод	5.00	—
3830	372991.22	2337128.82	Картометрический метод	5.00	—
3831	372969.49	2337158.69	Картометрический метод	5.00	—
3832	372906.06	2337245.36	Картометрический метод	5.00	—
3833	372899.56	2337240.32	Картометрический метод	5.00	—
3834	372869.53	2337216.69	Картометрический метод	5.00	—
3835	372782.14	2337147.18	Картометрический метод	5.00	—
3836	372882.41	2337019.76	Картометрический метод	5.00	—
3837	372928.35	2336965.43	Картометрический метод	5.00	—
3838	373031.76	2336837.57	Картометрический метод	5.00	—
3825	373140.33	2336923.40	Картометрический метод	5.00	—
—	—	—	—	—	—
3839	373851.57	2339374.35	Картометрический метод	5.00	—
3840	373854.22	2339442.25	Картометрический метод	5.00	—
3841	373815.91	2339444.85	Картометрический метод	5.00	—
3842	373776.86	2339446.53	Картометрический метод	5.00	—
3843	373780.91	2339493.42	Картометрический метод	5.00	—
3844	373787.59	2339593.07	Картометрический метод	5.00	—
3845	373789.60	2339630.51	Картометрический метод	5.00	—
3846	373798.73	2339629.97	Картометрический метод	5.00	—
3847	373794.17	2339557.55	Картометрический метод	5.00	—
3848	373812.10	2339557.91	Картометрический метод	5.00	—
3849	373863.32	2339559.16	Аналитический метод	0.10	—
3850	373895.85	2339559.04	Картометрический метод	5.00	—
3851	373895.05	2339553.92	Аналитический метод	0.10	—
3852	373836.19	2339553.60	Картометрический метод	5.00	—
3853	373834.40	2339505.25	Картометрический метод	5.00	—
3854	373891.97	2339503.51	Картометрический метод	5.00	—
3855	373925.59	2339500.69	Картометрический метод	5.00	—
3856	373931.22	2339586.79	Картометрический метод	5.00	—
3857	373838.15	2339617.63	Картометрический метод	5.00	—
3858	373824.74	2339645.80	Картометрический метод	5.00	—
3859	373816.49	2339675.10	Картометрический метод	5.00	—
3860	373762.97	2339662.88	Аналитический метод	0.10	—
3861	373752.53	2339661.15	Картометрический метод	5.00	—
3862	373751.09	2339666.30	Картометрический метод	5.00	—
3863	373760.75	2339666.87	Картометрический метод	5.00	—
3864	373806.59	2339677.45	Картометрический метод	5.00	—
3865	373823.95	2339680.98	Картометрический метод	5.00	—
3866	373823.00	2339693.08	Картометрический метод	5.00	—
3867	373831.88	2339696.31	Картометрический метод	5.00	—
3868	373836.10	2339648.33	Картометрический метод	5.00	—
3869	373837.47	2339639.19	Картометрический метод	5.00	—
3870	373845.38	2339627.26	Картометрический метод	5.00	—
3871	373848.27	2339622.42	Картометрический метод	5.00	—
3872	373883.19	2339611.26	Картометрический метод	5.00	—
3873	373917.31	2339599.77	Картометрический метод	5.00	—
3874	373923.42	2339619.26	Картометрический метод	5.00	—
3875	373924.47	2339632.19	Картометрический метод	5.00	—
3876	373926.76	2339650.41	Картометрический метод	5.00	—

3877	373933.07	2339667.97	Аналитический метод	0.10	—
3878	373937.13	2339686.42	Аналитический метод	0.10	—
3879	373937.27	2339692.59	Аналитический метод	0.10	—
3880	373935.65	2339695.79	Аналитический метод	0.10	—
3881	373916.00	2339709.03	Картометрический метод	5.00	—
3882	373866.31	2339733.09	Картометрический метод	5.00	—
3883	373837.89	2339740.34	Картометрический метод	5.00	—
3884	373777.66	2339752.36	Аналитический метод	0.10	—
3885	373771.41	2339753.15	Аналитический метод	0.10	—
3886	373767.46	2339753.72	Аналитический метод	0.10	—
3887	373754.72	2339754.13	Аналитический метод	0.10	—
3888	373747.03	2339751.95	Картометрический метод	5.00	—
3889	373730.59	2339744.10	Картометрический метод	5.00	—
3890	373748.37	2339682.21	Картометрический метод	5.00	—
3891	373727.58	2339683.96	Картометрический метод	5.00	—
3892	373711.56	2339643.92	Картометрический метод	5.00	—
3893	373689.51	2339383.86	Картометрический метод	5.00	—
3839	373851.57	2339374.35	Картометрический метод	5.00	—
—	—	—	—	—	—
3894	373704.51	2337364.21	Картометрический метод	5.00	—
3895	373706.33	2337367.54	Картометрический метод	5.00	—
3896	373706.56	2337370.92	Картометрический метод	5.00	—
3897	373705.09	2337375.58	Картометрический метод	5.00	—
3898	373560.80	2337566.38	Картометрический метод	5.00	—
3899	373550.93	2337570.16	Картометрический метод	5.00	—
3900	373362.90	2337511.56	Картометрический метод	5.00	—
3901	373357.73	2337504.53	Картометрический метод	5.00	—
3902	373356.98	2337498.54	Картометрический метод	5.00	—
3903	373359.73	2337491.29	Картометрический метод	5.00	—
3904	373551.46	2337252.34	Картометрический метод	5.00	—
3905	373559.30	2337252.61	Картометрический метод	5.00	—
3906	373574.75	2337262.33	Картометрический метод	5.00	—
3894	373704.51	2337364.21	Картометрический метод	5.00	—
—	—	—	—	—	—
3907	372895.99	2337790.13	Картометрический метод	5.00	—
3908	372922.12	2338203.76	Картометрический метод	5.00	—
3909	372903.42	2338205.20	Картометрический метод	5.00	—
3910	372881.43	2338190.19	Картометрический метод	5.00	—
3911	372841.21	2338189.77	Картометрический метод	5.00	—
3912	372814.72	2338187.57	Картометрический метод	5.00	—
3913	372804.17	2338166.80	Картометрический метод	5.00	—
3914	372798.39	2338152.94	Картометрический метод	5.00	—
3915	372790.76	2338143.21	Картометрический метод	5.00	—
3916	372768.66	2338132.02	Картометрический метод	5.00	—
3917	372749.16	2337798.18	Картометрический метод	5.00	—
3907	372895.99	2337790.13	Картометрический метод	5.00	—
—	—	—	—	—	—
3918	372698.45	2337467.34	Картометрический метод	5.00	—
3919	372705.31	2337557.41	Картометрический метод	5.00	—
3920	372716.94	2337658.79	Картометрический метод	5.00	—
3921	372727.47	2337779.59	Картометрический метод	5.00	—
3922	372528.07	2337789.13	Картометрический метод	5.00	—
3923	372528.75	2337759.51	Картометрический метод	5.00	—
3924	372530.48	2337666.45	Картометрический метод	5.00	—
3925	372532.30	2337475.89	Картометрический метод	5.00	—
3926	372624.01	2337468.83	Картометрический метод	5.00	—
3918	372698.45	2337467.34	Картометрический метод	5.00	—
—	—	—	—	—	—
3927	373506.48	2335593.83	Картометрический метод	5.00	—
3928	373637.62	2335687.42	Картометрический метод	5.00	—
3929	373532.01	2335825.32	Картометрический метод	5.00	—
3930	373406.23	2335727.82	Картометрический метод	5.00	—
3931	373392.93	2335718.52	Картометрический метод	5.00	—
3932	373264.11	2335618.13	Картометрический метод	5.00	—
3933	373362.60	2335485.81	Картометрический метод	5.00	—
3934	373495.40	2335582.22	Картометрический метод	5.00	—
3935	373445.92	2335648.03	Картометрический метод	5.00	—

3936	373458.48	2335657.62	Картометрический метод	5.00	—
3927	373506.48	2335593.83	Картометрический метод	5.00	—
—	—	—	—	—	—
3937	373544.63	2336128.57	Картометрический метод	5.00	—
3938	373357.53	2336381.33	Картометрический метод	5.00	—
3939	373216.27	2336269.83	Картометрический метод	5.00	—
3940	373382.81	2336050.12	Картометрический метод	5.00	—
3941	373407.83	2336020.74	Картометрический метод	5.00	—
3937	373544.63	2336128.57	Картометрический метод	5.00	—
—	—	—	—	—	—
3942	374197.32	2336639.05	Картометрический метод	5.00	—
3943	374238.41	2336671.76	Картометрический метод	5.00	—
3944	374042.22	2336927.95	Картометрический метод	5.00	—
3945	373906.28	2336820.34	Картометрический метод	5.00	—
3946	373948.11	2336767.20	Картометрический метод	5.00	—
3947	374028.95	2336667.46	Картометрический метод	5.00	—
3948	374108.03	2336570.18	Картометрический метод	5.00	—
3942	374197.32	2336639.05	Картометрический метод	5.00	—
—	—	—	—	—	—
3949	373296.52	2336353.64	Аналитический метод	0.30	—
3950	373302.86	2336358.61	Аналитический метод	0.30	—
3951	373348.05	2336395.06	Картометрический метод	5.00	—
3952	373172.61	2336628.68	Картометрический метод	5.00	—
3953	373110.92	2336578.04	Аналитический метод	0.10	—
3954	373028.78	2336514.86	Картометрический метод	5.00	—
3955	373054.68	2336481.22	Картометрический метод	5.00	—
3956	373110.06	2336407.21	Картометрический метод	5.00	—
3957	373205.60	2336280.10	Картометрический метод	5.00	—
3958	373217.93	2336287.88	Картометрический метод	5.00	—
3949	373296.52	2336353.64	Аналитический метод	0.30	—
—	—	—	—	—	—
3959	374027.01	2336946.00	Картометрический метод	5.00	—
3960	373849.92	2337173.60	Картометрический метод	5.00	—
3961	373709.79	2337061.75	Картометрический метод	5.00	—
3962	373894.36	2336835.55	Картометрический метод	5.00	—
3959	374027.01	2336946.00	Картометрический метод	5.00	—
—	—	—	—	—	—
3963	373091.59	2337774.69	Картометрический метод	5.00	—
3964	373111.72	2338035.81	Картометрический метод	5.00	—
3965	372996.26	2338079.28	Картометрический метод	5.00	—
3966	372933.23	2338096.97	Картометрический метод	5.00	—
3967	372911.82	2337788.10	Картометрический метод	5.00	—
3968	372990.58	2337782.44	Картометрический метод	5.00	—
3969	372992.14	2337802.15	Картометрический метод	5.00	—
3970	373003.64	2337852.21	Картометрический метод	5.00	—
3971	373007.23	2337939.04	Картометрический метод	5.00	—
3972	373006.53	2337998.72	Картометрический метод	5.00	—
3973	373011.68	2337998.99	Картометрический метод	5.00	—
3974	373012.30	2337938.80	Картометрический метод	5.00	—
3975	373010.95	2337896.24	Аналитический метод	0.10	—
3976	373009.71	2337851.01	Аналитический метод	0.10	—
3977	372997.41	2337802.28	Картометрический метод	5.00	—
3978	372995.70	2337782.29	Картометрический метод	5.00	—
3963	373091.59	2337774.69	Картометрический метод	5.00	—
—	—	—	—	—	—
3979	373599.98	2338210.61	Картометрический метод	5.00	—
3980	373617.82	2338503.43	Картометрический метод	5.00	—
3981	373618.39	2338512.78	Картометрический метод	5.00	—
3982	373618.88	2338520.75	Картометрический метод	5.00	—
3983	373622.03	2338599.19	Картометрический метод	5.00	—
3984	373448.40	2338612.35	Картометрический метод	5.00	—
3985	373435.92	2338453.13	Картометрический метод	5.00	—
3986	373500.47	2338448.24	Картометрический метод	5.00	—
3987	373507.69	2338444.50	Картометрический метод	5.00	—
3988	373509.39	2338440.12	Картометрический метод	5.00	—
3989	373501.69	2338305.61	Картометрический метод	5.00	—
3990	373500.67	2338288.35	Картометрический метод	5.00	—

3991	373538.08	2338285.08	Аналитический метод	0.10	—
3992	373535.45	2338265.38	Картометрический метод	5.00	—
3993	373530.76	2338215.54	Картометрический метод	5.00	—
3979	373599.98	2338210.61	Картометрический метод	5.00	—
—	—	—	—	—	—
3994	374896.39	2336678.38	Картометрический метод	5.00	—
3995	374897.03	2336683.01	Картометрический метод	5.00	—
3996	374876.33	2336710.71	Картометрический метод	5.00	—
3997	374850.23	2336743.25	Картометрический метод	5.00	—
3998	374834.77	2336765.54	Картометрический метод	5.00	—
3999	374822.51	2336787.21	Аналитический метод	0.10	—
4000	374811.04	2336801.15	Аналитический метод	0.10	—
4001	374784.43	2336825.71	Картометрический метод	5.00	—
4002	374577.98	2336661.82	Картометрический метод	5.00	—
4003	374689.06	2336515.41	Картометрический метод	5.00	—
3994	374896.39	2336678.38	Картометрический метод	5.00	—
—	—	—	—	—	—
4004	372874.84	2337452.26	Картометрический метод	5.00	—
4005	372894.67	2337772.54	Картометрический метод	5.00	—
4006	372745.98	2337779.98	Картометрический метод	5.00	—
4007	372723.68	2337458.45	Картометрический метод	5.00	—
4004	372874.84	2337452.26	Картометрический метод	5.00	—
—	—	—	—	—	—
4008	373502.05	2339472.51	Картометрический метод	5.00	—
4009	373516.93	2339665.62	Картометрический метод	5.00	—
4010	373514.81	2339685.94	Картометрический метод	5.00	—
4011	373507.94	2339708.10	Картометрический метод	5.00	—
4012	373497.15	2339722.14	Картометрический метод	5.00	—
4013	373493.87	2339724.34	Картометрический метод	5.00	—
4014	373397.91	2339675.07	Картометрический метод	5.00	—
4015	373291.90	2339606.95	Картометрический метод	5.00	—
4016	373214.62	2339561.13	Картометрический метод	5.00	—
4017	373234.97	2339492.68	Картометрический метод	5.00	—
4018	373293.17	2339488.66	Картометрический метод	5.00	—
4019	373378.13	2339481.61	Картометрический метод	5.00	—
4020	373383.63	2339568.25	Картометрический метод	5.00	—
4021	373422.98	2339566.17	Картометрический метод	5.00	—
4022	373418.09	2339479.07	Картометрический метод	5.00	—
4008	373502.05	2339472.51	Картометрический метод	5.00	—
—	—	—	—	—	—
4023	374001.54	2336214.95	Картометрический метод	5.00	—
4024	373882.99	2336370.10	Картометрический метод	5.00	—
4025	373701.07	2336233.08	Картометрический метод	5.00	—
4026	373821.73	2336077.74	Картометрический метод	5.00	—
4023	374001.54	2336214.95	Картометрический метод	5.00	—
—	—	—	—	—	—
4027	373672.10	2336232.15	Картометрический метод	5.00	—
4028	373481.41	2336478.08	Картометрический метод	5.00	—
4029	373373.42	2336392.03	Картометрический метод	5.00	—
4030	373556.94	2336139.90	Картометрический метод	5.00	—
4027	373672.10	2336232.15	Картометрический метод	5.00	—
—	—	—	—	—	—
4031	374457.40	2336094.30	Картометрический метод	5.00	—
4032	374353.66	2336221.86	Картометрический метод	5.00	—
4033	374146.61	2336058.80	Картометрический метод	5.00	—
4034	374245.51	2335926.45	Картометрический метод	5.00	—
4031	374457.40	2336094.30	Картометрический метод	5.00	—
—	—	—	—	—	—
4035	373377.48	2337991.01	Картометрический метод	5.00	—
4036	373395.13	2338210.12	Картометрический метод	5.00	—
4037	373309.46	2338220.99	Картометрический метод	5.00	—
4038	373228.21	2338223.24	Картометрический метод	5.00	—
4039	373177.69	2338226.00	Картометрический метод	5.00	—
4040	373177.69	2338227.43	Картометрический метод	5.00	—
4041	373145.18	2338230.20	Картометрический метод	5.00	—
4042	373137.41	2338126.39	Картометрический метод	5.00	—
4043	373151.47	2338125.28	Картометрический метод	5.00	—

4044	373179.63	2338123.55	Картометрический метод	5.00	—
4045	373260.26	2338117.15	Картометрический метод	5.00	—
4046	373263.36	2338146.02	Картометрический метод	5.00	—
4047	373288.53	2338142.99	Картометрический метод	5.00	—
4048	373284.78	2338111.71	Картометрический метод	5.00	—
4049	373284.63	2338110.01	Картометрический метод	5.00	—
4050	373292.12	2338109.05	Картометрический метод	5.00	—
4051	373291.50	2338102.79	Картометрический метод	5.00	—
4052	373141.16	2338120.67	Картометрический метод	5.00	—
4053	373137.21	2338120.88	Картометрический метод	5.00	—
4054	373135.11	2338090.62	Картометрический метод	5.00	—
4055	373191.84	2338063.93	Картометрический метод	5.00	—
4056	373295.02	2338024.86	Картометрический метод	5.00	—
4057	373320.08	2338011.39	Картометрический метод	5.00	—
4058	373340.71	2337995.42	Картометрический метод	5.00	—
4035	373377.48	2337991.01	Картометрический метод	5.00	—
—	—	—	—	—	—
4059	375155.22	2335484.29	Картометрический метод	5.00	—
4060	375109.89	2335550.16	Картометрический метод	5.00	—
4061	375028.24	2335674.86	Картометрический метод	5.00	—
4062	374963.54	2335749.04	Картометрический метод	5.00	—
4063	374919.65	2335722.37	Картометрический метод	5.00	—
4064	374836.89	2335700.07	Картометрический метод	5.00	—
4065	374792.66	2335665.77	Картометрический метод	5.00	—
4066	374832.49	2335617.31	Картометрический метод	5.00	—
4067	374908.57	2335554.47	Картометрический метод	5.00	—
4068	374963.85	2335539.26	Картометрический метод	5.00	—
4069	375035.00	2335513.93	Картометрический метод	5.00	—
4070	375145.02	2335476.88	Картометрический метод	5.00	—
4059	375155.22	2335484.29	Картометрический метод	5.00	—
—	—	—	—	—	—
4071	374089.51	2339187.64	Картометрический метод	5.00	—
4072	374112.80	2339370.91	Аналитический метод	0.10	—
4073	374117.16	2339429.30	Аналитический метод	0.10	—
4074	374118.68	2339449.72	Картометрический метод	5.00	—
4075	373969.16	2339462.03	Картометрический метод	5.00	—
4076	373953.62	2339452.24	Картометрический метод	5.00	—
4077	373950.68	2339423.02	Картометрический метод	5.00	—
4078	373929.32	2339219.68	Картометрический метод	5.00	—
4079	373948.00	2339205.71	Картометрический метод	5.00	—
4080	373970.60	2339193.80	Картометрический метод	5.00	—
4071	374089.51	2339187.64	Картометрический метод	5.00	—
—	—	—	—	—	—
4081	372801.63	2339178.30	Картометрический метод	5.00	—
4082	372816.99	2339429.58	Картометрический метод	5.00	—
4083	372647.71	2339442.85	Картометрический метод	5.00	—
4084	372637.80	2339189.47	Картометрический метод	5.00	—
4081	372801.63	2339178.30	Картометрический метод	5.00	—
—	—	—	—	—	—
4085	374119.40	2336060.16	Картометрический метод	5.00	—
4086	374007.46	2336208.57	Картометрический метод	5.00	—
4087	373829.94	2336069.60	Картометрический метод	5.00	—
4088	373943.10	2335924.69	Картометрический метод	5.00	—
4085	374119.40	2336060.16	Картометрический метод	5.00	—
—	—	—	—	—	—
4089	373896.17	2339097.55	Картометрический метод	5.00	—
4090	373915.48	2339354.28	Картометрический метод	5.00	—
4091	373844.00	2339358.39	Картометрический метод	5.00	—
4092	373832.12	2339176.47	Картометрический метод	5.00	—
4093	373831.87	2339156.02	Картометрический метод	5.00	—
4094	373821.89	2339154.86	Картометрический метод	5.00	—
4095	373790.36	2339159.89	Картометрический метод	5.00	—
4096	373774.29	2339159.21	Аналитический метод	0.10	—
4097	373763.40	2339159.95	Аналитический метод	0.10	—
4098	373763.28	2339160.24	Аналитический метод	0.10	—
4099	373756.14	2339161.11	Аналитический метод	0.10	—
4100	373749.22	2339161.53	Аналитический метод	0.10	—

4101	373752.46	2339198.68	Аналитический метод	0.10	—
4102	373761.16	2339324.88	Аналитический метод	0.10	—
4103	373763.04	2339345.85	Аналитический метод	0.10	—
4104	373763.63	2339357.31	Аналитический метод	0.10	—
4105	373763.95	2339364.24	Картометрический метод	5.00	—
4106	373690.83	2339367.42	Картометрический метод	5.00	—
4107	373673.94	2339109.87	Картометрический метод	5.00	—
4089	373896.17	2339097.55	Картометрический метод	5.00	—
—	—	—	—	—	—
4108	374056.01	2335435.44	Картометрический метод	5.00	—
4109	373954.61	2335577.99	Картометрический метод	5.00	—
4110	373913.47	2335633.32	Картометрический метод	5.00	—
4111	373783.30	2335532.46	Картометрический метод	5.00	—
4112	373922.05	2335334.30	Картометрический метод	5.00	—
4108	374056.01	2335435.44	Картометрический метод	5.00	—
—	—	—	—	—	—
4113	373471.12	2336491.93	Картометрический метод	5.00	—
4114	373292.94	2336725.40	Картометрический метод	5.00	—
4115	373186.59	2336640.21	Картометрический метод	5.00	—
4116	373362.42	2336405.83	Картометрический метод	5.00	—
4113	373471.12	2336491.93	Картометрический метод	5.00	—
—	—	—	—	—	—
4117	374675.37	2336503.64	Картометрический метод	5.00	—
4118	374564.27	2336646.17	Картометрический метод	5.00	—
4119	374390.52	2336509.64	Картометрический метод	5.00	—
4120	374499.42	2336367.96	Картометрический метод	5.00	—
4117	374675.37	2336503.64	Картометрический метод	5.00	—
—	—	—	—	—	—
4121	374554.06	2336655.63	Картометрический метод	5.00	—
4122	374443.68	2336797.25	Картометрический метод	5.00	—
4123	374269.49	2336668.76	Картометрический метод	5.00	—
4124	374383.15	2336521.82	Картометрический метод	5.00	—
4121	374554.06	2336655.63	Картометрический метод	5.00	—
—	—	—	—	—	—
4125	373523.60	2337958.93	Картометрический метод	5.00	—
4126	373540.02	2338044.94	Картометрический метод	5.00	—
4127	373590.29	2338038.21	Картометрический метод	5.00	—
4128	373598.77	2338194.60	Картометрический метод	5.00	—
4129	373414.07	2338209.19	Картометрический метод	5.00	—
4130	373395.18	2337987.14	Картометрический метод	5.00	—
4131	373469.48	2337972.76	Картометрический метод	5.00	—
4132	373514.85	2337959.78	Картометрический метод	5.00	—
4125	373523.60	2337958.93	Картометрический метод	5.00	—
—	—	—	—	—	—
4133	372871.97	2339641.65	Картометрический метод	5.00	—
4134	372899.56	2339687.49	Картометрический метод	5.00	—
4135	372871.56	2339717.43	Картометрический метод	5.00	—
4136	372842.36	2339745.14	Картометрический метод	5.00	—
4137	372788.05	2339798.92	Картометрический метод	5.00	—
4138	372758.01	2339835.66	Картометрический метод	5.00	—
4139	372752.67	2339847.94	Картометрический метод	5.00	—
4140	372731.19	2339887.42	Картометрический метод	5.00	—
4141	372692.95	2339839.54	Картометрический метод	5.00	—
4142	372674.51	2339800.98	Картометрический метод	5.00	—
4143	372661.46	2339753.31	Картометрический метод	5.00	—
4144	372660.12	2339685.46	Картометрический метод	5.00	—
4145	372654.28	2339560.40	Картометрический метод	5.00	—
4146	372736.08	2339550.75	Картометрический метод	5.00	—
4147	372744.13	2339675.42	Картометрический метод	5.00	—
4148	372746.59	2339708.41	Аналитический метод	0.10	—
4149	372750.78	2339770.22	Картометрический метод	5.00	—
4150	372758.02	2339769.14	Картометрический метод	5.00	—
4151	372753.19	2339673.13	Картометрический метод	5.00	—
4152	372758.09	2339673.33	Картометрический метод	5.00	—
4153	372778.94	2339670.86	Картометрический метод	5.00	—
4154	372792.33	2339669.25	Аналитический метод	0.30	—
4155	372810.63	2339667.47	Картометрический метод	5.00	—

4156	372831.73	2339666.09	Картометрический метод	5.00	—
4157	372839.56	2339658.05	Картометрический метод	5.00	—
4133	372871.97	2339641.65	Картометрический метод	5.00	—
—	—	—	—	—	—
4158	373907.21	2335323.73	Картометрический метод	5.00	—
4159	373774.91	2335505.86	Картометрический метод	5.00	—
4160	373762.12	2335522.43	Картометрический метод	5.00	—
4161	373633.41	2335425.39	Картометрический метод	5.00	—
4162	373782.41	2335230.37	Картометрический метод	5.00	—
4158	373907.21	2335323.73	Картометрический метод	5.00	—
—	—	—	—	—	—
4163	373839.43	2337187.72	Картометрический метод	5.00	—
4164	373715.53	2337356.23	Картометрический метод	5.00	—
4165	373565.61	2337237.90	Картометрический метод	5.00	—
4166	373697.57	2337074.96	Картометрический метод	5.00	—
4163	373839.43	2337187.72	Картометрический метод	5.00	—
—	—	—	—	—	—
4167	374689.12	2335911.41	Картометрический метод	5.00	—
4168	374775.96	2335982.26	Картометрический метод	5.00	—
4169	374618.83	2336186.32	Картометрический метод	5.00	—
4170	374533.59	2336119.05	Картометрический метод	5.00	—
4171	374571.97	2336070.86	Картометрический метод	5.00	—
4172	374600.45	2336093.04	Картометрический метод	5.00	—
4173	374614.53	2336078.84	Картометрический метод	5.00	—
4174	374641.08	2336046.79	Картометрический метод	5.00	—
4175	374700.86	2335977.30	Картометрический метод	5.00	—
4176	374693.69	2335972.20	Картометрический метод	5.00	—
4177	374662.64	2336010.15	Картометрический метод	5.00	—
4178	374611.33	2336075.14	Картометрический метод	5.00	—
4179	374600.99	2336082.99	Картометрический метод	5.00	—
4180	374573.37	2336064.18	Картометрический метод	5.00	—
4181	374530.37	2336116.47	Картометрический метод	5.00	—
4182	374496.43	2336088.41	Картометрический метод	5.00	—
4183	374535.71	2336038.64	Картометрический метод	5.00	—
4184	374654.92	2335885.53	Картометрический метод	5.00	—
4185	374679.65	2335904.39	Картометрический метод	5.00	—
4167	374689.12	2335911.41	Картометрический метод	5.00	—
—	—	—	—	—	—
4186	373675.21	2339384.59	Картометрический метод	5.00	—
4187	373686.74	2339604.36	Картометрический метод	5.00	—
4188	373695.86	2339715.93	Картометрический метод	5.00	—
4189	373725.90	2339732.66	Картометрический метод	5.00	—
4190	373725.14	2339739.08	Картометрический метод	5.00	—
4191	373711.55	2339774.48	Картометрический метод	5.00	—
4192	373704.37	2339782.12	Картометрический метод	5.00	—
4193	373698.25	2339783.45	Картометрический метод	5.00	—
4194	373647.39	2339760.05	Картометрический метод	5.00	—
4195	373631.00	2339750.47	Картометрический метод	5.00	—
4196	373601.38	2339749.83	Картометрический метод	5.00	—
4197	373582.88	2339750.19	Картометрический метод	5.00	—
4198	373554.64	2339746.86	Картометрический метод	5.00	—
4199	373511.53	2339734.23	Картометрический метод	5.00	—
4200	373505.19	2339729.82	Картометрический метод	5.00	—
4201	373523.54	2339677.45	Картометрический метод	5.00	—
4202	373526.81	2339666.64	Картометрический метод	5.00	—
4203	373638.33	2339661.55	Картометрический метод	5.00	—
4204	373635.58	2339615.24	Картометрический метод	5.00	—
4205	373606.75	2339615.93	Картометрический метод	5.00	—
4206	373597.30	2339461.26	Картометрический метод	5.00	—
4207	373593.13	2339403.09	Картометрический метод	5.00	—
4208	373592.20	2339390.45	Картометрический метод	5.00	—
4186	373675.21	2339384.59	Картометрический метод	5.00	—
—	—	—	—	—	—
4209	374205.96	2335545.61	Картометрический метод	5.00	—
4210	374055.03	2335744.66	Картометрический метод	5.00	—
4211	373934.30	2335648.52	Картометрический метод	5.00	—
4212	374081.15	2335452.04	Картометрический метод	5.00	—

4209	374205.96	2335545.61	Картометрический метод	5.00	—
—	—	—	—	—	—
4213	372888.33	2337256.02	Картометрический метод	5.00	—
4214	372890.80	2337258.50	Картометрический метод	5.00	—
4215	372867.87	2337304.34	Картометрический метод	5.00	—
4216	372873.45	2337436.93	Картометрический метод	5.00	—
4217	372723.53	2337440.02	Картометрический метод	5.00	—
4218	372710.52	2337251.68	Картометрический метод	5.00	—
4219	372717.33	2337236.81	Картометрический метод	5.00	—
4220	372768.75	2337162.48	Картометрический метод	5.00	—
4213	372888.33	2337256.02	Картометрический метод	5.00	—
—	—	—	—	—	—
4221	374228.53	2335911.03	Картометрический метод	5.00	—
4222	374165.30	2335995.16	Картометрический метод	5.00	—
4223	374149.84	2336015.72	Картометрический метод	5.00	—
4224	374128.12	2336044.62	Картометрический метод	5.00	—
4225	373956.28	2335909.59	Картометрический метод	5.00	—
4226	374005.94	2335846.03	Картометрический метод	5.00	—
4227	374059.27	2335778.24	Картометрический метод	5.00	—
4221	374228.53	2335911.03	Картометрический метод	5.00	—
—	—	—	—	—	—
4228	373156.94	2336644.63	Картометрический метод	5.00	—
4229	373028.20	2336808.87	Картометрический метод	5.00	—
4230	372893.43	2336702.30	Картометрический метод	5.00	—
4231	373017.27	2336537.16	Картометрический метод	5.00	—
4228	373156.94	2336644.63	Картометрический метод	5.00	—
—	—	—	—	—	—
4232	372327.51	2338832.47	Картометрический метод	5.00	—
4233	372326.94	2338833.80	Картометрический метод	5.00	—
4234	372330.94	2338898.52	Аналитический метод	0.10	—
4235	372330.25	2338977.24	Картометрический метод	5.00	—
4236	372329.03	2339059.47	Картометрический метод	5.00	—
4237	372329.79	2339172.59	Картометрический метод	5.00	—
4238	372327.71	2339187.30	Картометрический метод	5.00	—
4239	372323.03	2339191.45	Картометрический метод	5.00	—
4240	372230.58	2339197.25	Картометрический метод	5.00	—
4241	372230.00	2339047.80	Картометрический метод	5.00	—
4242	372229.54	2338837.37	Картометрический метод	5.00	—
4243	372310.66	2338831.34	Картометрический метод	5.00	—
4244	372322.91	2338829.66	Картометрический метод	5.00	—
4232	372327.51	2338832.47	Картометрический метод	5.00	—
—	—	—	—	—	—
4245	373912.25	2338055.82	Картометрический метод	5.00	—
4246	373921.10	2338080.23	Картометрический метод	5.00	—
4247	373923.01	2338102.14	Аналитический метод	0.10	—
4248	373928.02	2338135.64	Картометрический метод	5.00	—
4249	373930.68	2338164.76	Картометрический метод	5.00	—
4250	373928.97	2338167.62	Картометрический метод	5.00	—
4251	373866.33	2338173.26	Картометрический метод	5.00	—
4252	373609.25	2338193.60	Картометрический метод	5.00	—
4253	373604.84	2338114.95	Картометрический метод	5.00	—
4254	373660.47	2338108.81	Картометрический метод	5.00	—
4255	373703.75	2338093.61	Картометрический метод	5.00	—
4256	373740.67	2338077.12	Картометрический метод	5.00	—
4257	373769.09	2338067.29	Картометрический метод	5.00	—
4258	373818.95	2338052.31	Картометрический метод	5.00	—
4259	373867.81	2338034.94	Картометрический метод	5.00	—
4260	373885.84	2338028.94	Картометрический метод	5.00	—
4261	373891.44	2338027.97	Картометрический метод	5.00	—
4262	373896.17	2338031.14	Картометрический метод	5.00	—
4245	373912.25	2338055.82	Картометрический метод	5.00	—
—	—	—	—	—	—
4263	372594.70	2338812.51	Картометрический метод	5.00	—
4264	372597.99	2338868.37	Картометрический метод	5.00	—
4265	372595.34	2338868.40	Картометрический метод	5.00	—
4266	372572.74	2338870.07	Картометрический метод	5.00	—
4267	372542.23	2338871.97	Картометрический метод	5.00	—

4268	372523.12	2338873.61	Картометрический метод	5.00	—
4269	372524.97	2338935.83	Картометрический метод	5.00	—
4270	372533.91	2339112.37	Картометрический метод	5.00	—
4271	372537.20	2339168.44	Картометрический метод	5.00	—
4272	372453.60	2339174.06	Картометрический метод	5.00	—
4273	372435.07	2338824.08	Картометрический метод	5.00	—
4263	372594.70	2338812.51	Картометрический метод	5.00	—
—	—	—	—	—	—
4274	373354.47	2337760.02	Картометрический метод	5.00	—
4275	373367.51	2337882.94	Картометрический метод	5.00	—
4276	373218.49	2337908.77	Аналитический метод	0.10	—
4277	373165.70	2337912.06	Аналитический метод	0.10	—
4278	373122.25	2337912.72	Картометрический метод	5.00	—
4279	373114.83	2337773.67	Картометрический метод	5.00	—
4274	373354.47	2337760.02	Картометрический метод	5.00	—
—	—	—	—	—	—
4280	372417.89	2338825.80	Картометрический метод	5.00	—
4281	372424.83	2338944.24	Картометрический метод	5.00	—
4282	372433.78	2339116.69	Картометрический метод	5.00	—
4283	372437.40	2339175.11	Картометрический метод	5.00	—
4284	372428.36	2339184.67	Картометрический метод	5.00	—
4285	372340.31	2339190.12	Картометрический метод	5.00	—
4286	372335.54	2339182.89	Картометрический метод	5.00	—
4287	372335.73	2339090.00	Картометрический метод	5.00	—
4288	372337.96	2338901.34	Картометрический метод	5.00	—
4289	372333.40	2338830.31	Картометрический метод	5.00	—
4280	372417.89	2338825.80	Картометрический метод	5.00	—
—	—	—	—	—	—
4290	372780.74	2338799.41	Картометрический метод	5.00	—
4291	372783.61	2338840.90	Картометрический метод	5.00	—
4292	372779.52	2338841.37	Картометрический метод	5.00	—
4293	372761.41	2338842.63	Картометрический метод	5.00	—
4294	372743.46	2338847.58	Аналитический метод	0.30	—
4295	372726.61	2338848.71	Картометрический метод	5.00	—
4296	372700.71	2338848.98	Картометрический метод	5.00	—
4297	372705.02	2338922.95	Картометрический метод	5.00	—
4298	372712.58	2339055.08	Картометрический метод	5.00	—
4299	372719.94	2339157.20	Картометрический метод	5.00	—
4300	372636.55	2339161.71	Картометрический метод	5.00	—
4301	372615.60	2338810.49	Картометрический метод	5.00	—
4290	372780.74	2338799.41	Картометрический метод	5.00	—
—	—	—	—	—	—
4302	375106.49	2335408.55	Картометрический метод	5.00	—
4303	375096.09	2335480.15	Картометрический метод	5.00	—
4304	374902.93	2335531.00	Картометрический метод	5.00	—
4305	374880.56	2335514.27	Аналитический метод	0.10	—
4306	374851.02	2335490.90	Картометрический метод	5.00	—
4307	374813.27	2335501.45	Аналитический метод	0.10	—
4308	374795.96	2335507.22	Картометрический метод	5.00	—
4309	374736.49	2335576.61	Картометрический метод	5.00	—
4310	374684.78	2335535.85	Аналитический метод	0.10	—
4311	374588.55	2335459.54	Картометрический метод	5.00	—
4312	374606.76	2335434.08	Картометрический метод	5.00	—
4313	374759.56	2335482.28	Картометрический метод	5.00	—
4302	375106.49	2335408.55	Картометрический метод	5.00	—
—	—	—	—	—	—
4314	373808.69	2336068.51	Картометрический метод	5.00	—
4315	373691.17	2336222.23	Картометрический метод	5.00	—
4316	373564.22	2336122.70	Картометрический метод	5.00	—
4317	373680.67	2335966.16	Картометрический метод	5.00	—
4314	373808.69	2336068.51	Картометрический метод	5.00	—
—	—	—	—	—	—
4318	373611.21	2335427.13	Картометрический метод	5.00	—
4319	373502.88	2335570.34	Картометрический метод	5.00	—
4320	373368.63	2335472.39	Картометрический метод	5.00	—
4321	373476.05	2335323.52	Картометрический метод	5.00	—
4318	373611.21	2335427.13	Картометрический метод	5.00	—

–	–	–	–	–	–
4322	374085.91	2336553.14	Картометрический метод	5.00	–
4323	373887.92	2336806.17	Картометрический метод	5.00	–
4324	373805.00	2336742.60	Картометрический метод	5.00	–
4325	373806.05	2336738.36	Картометрический метод	5.00	–
4326	373829.47	2336708.05	Картометрический метод	5.00	–
4327	373959.02	2336550.51	Картометрический метод	5.00	–
4328	373984.53	2336570.30	Картометрический метод	5.00	–
4329	373987.00	2336571.39	Картометрический метод	5.00	–
4330	373989.60	2336570.26	Картометрический метод	5.00	–
4331	374037.58	2336517.05	Картометрический метод	5.00	–
4322	374085.91	2336553.14	Картометрический метод	5.00	–
–	–	–	–	–	–
4332	372981.01	2339163.48	Картометрический метод	5.00	–
4333	372981.04	2339169.77	Картометрический метод	5.00	–
4334	372994.54	2339417.83	Картометрический метод	5.00	–
4335	372917.72	2339423.58	Картометрический метод	5.00	–
4336	372911.29	2339269.67	Картометрический метод	5.00	–
4337	372941.22	2339267.05	Картометрический метод	5.00	–
4338	372940.29	2339249.77	Картометрический метод	5.00	–
4339	372921.43	2339252.01	Картометрический метод	5.00	–
4340	372904.24	2339253.82	Картометрический метод	5.00	–
4341	372888.43	2339254.20	Картометрический метод	5.00	–
4342	372868.86	2339255.96	Картометрический метод	5.00	–
4343	372869.10	2339259.25	Картометрический метод	5.00	–
4344	372870.29	2339276.97	Картометрический метод	5.00	–
4345	372899.71	2339275.19	Картометрический метод	5.00	–
4346	372900.87	2339290.72	Картометрический метод	5.00	–
4347	372902.01	2339316.63	Аналитический метод	0.10	–
4348	372902.63	2339323.46	Картометрический метод	5.00	–
4349	372873.14	2339324.52	Картометрический метод	5.00	–
4350	372836.45	2339327.14	Картометрический метод	5.00	–
4351	372829.41	2339327.87	Картометрический метод	5.00	–
4352	372824.07	2339171.77	Картометрический метод	5.00	–
4332	372981.01	2339163.48	Картометрический метод	5.00	–
–	–	–	–	–	–
4353	373549.23	2337583.01	Картометрический метод	5.00	–
4354	373516.96	2337654.45	Картометрический метод	5.00	–
4355	373520.20	2337726.46	Картометрический метод	5.00	–
4356	373374.10	2337739.86	Картометрический метод	5.00	–
4357	373359.06	2337510.71	Картометрический метод	5.00	–
4353	373549.23	2337583.01	Картометрический метод	5.00	–
–	–	–	–	–	–
4358	374364.63	2336512.68	Картометрический метод	5.00	–
4359	374251.77	2336654.72	Картометрический метод	5.00	–
4360	374120.59	2336551.97	Картометрический метод	5.00	–
4361	374236.41	2336410.25	Картометрический метод	5.00	–
4358	374364.63	2336512.68	Картометрический метод	5.00	–
–	–	–	–	–	–
4362	373262.70	2336725.68	Картометрический метод	5.00	–
4363	373270.17	2336730.90	Картометрический метод	5.00	–
4364	373281.81	2336738.97	Картометрический метод	5.00	–
4365	373284.07	2336745.74	Картометрический метод	5.00	–
4366	373282.99	2336749.30	Картометрический метод	5.00	–
4367	373268.64	2336767.59	Картометрический метод	5.00	–
4368	373156.42	2336908.30	Картометрический метод	5.00	–
4369	373045.75	2336822.28	Картометрический метод	5.00	–
4370	373173.07	2336654.09	Картометрический метод	5.00	–
4362	373262.70	2336725.68	Картометрический метод	5.00	–
–	–	–	–	–	–
4371	373559.36	2338739.43	Картометрический метод	5.00	–
4372	373567.15	2338822.39	Картометрический метод	5.00	–
4373	373578.82	2339002.82	Картометрический метод	5.00	–
4374	373579.37	2339036.55	Картометрический метод	5.00	–
4375	373561.36	2339040.74	Аналитический метод	0.10	–
4376	373544.20	2339042.90	Аналитический метод	0.10	–
4377	373489.45	2339044.36	Картометрический метод	5.00	–

4378	373483.67	2339045.35	Картометрический метод	5.00	—
4379	373458.51	2338749.09	Картометрический метод	5.00	—
4371	373559.36	2338739.43	Картометрический метод	5.00	—
—	—	—	—	—	—
4380	374678.26	2336269.48	Картометрический метод	5.00	—
4381	374675.91	2336312.26	Картометрический метод	5.00	—
4382	374683.84	2336341.53	Картометрический метод	5.00	—
4383	374694.04	2336360.72	Картометрический метод	5.00	—
4384	374710.56	2336365.40	Картометрический метод	5.00	—
4385	374733.45	2336374.76	Картометрический метод	5.00	—
4386	374760.80	2336395.52	Картометрический метод	5.00	—
4387	374688.83	2336487.14	Картометрический метод	5.00	—
4388	374517.62	2336350.31	Картометрический метод	5.00	—
4389	374618.66	2336221.69	Картометрический метод	5.00	—
4390	374642.54	2336238.36	Картометрический метод	5.00	—
4380	374678.26	2336269.48	Картометрический метод	5.00	—
—	—	—	—	—	—
4391	373522.27	2335835.20	Картометрический метод	5.00	—
4392	373404.17	2335984.19	Картометрический метод	5.00	—
4393	373284.43	2335894.61	Картометрический метод	5.00	—
4394	373399.94	2335738.08	Картометрический метод	5.00	—
4391	373522.27	2335835.20	Картометрический метод	5.00	—
—	—	—	—	—	—
4395	373368.83	2337894.71	Картометрический метод	5.00	—
4396	373377.08	2337981.86	Картометрический метод	5.00	—
4397	373336.86	2337986.92	Картометрический метод	5.00	—
4398	373294.29	2338013.49	Картометрический метод	5.00	—
4399	373134.40	2338079.88	Картометрический метод	5.00	—
4400	373122.44	2337924.69	Картометрический метод	5.00	—
4401	373218.66	2337916.93	Картометрический метод	5.00	—
4395	373368.83	2337894.71	Картометрический метод	5.00	—
—	—	—	—	—	—
4402	373754.29	2335533.87	Картометрический метод	5.00	—
4403	373645.38	2335676.53	Картометрический метод	5.00	—
4404	373516.36	2335581.33	Картометрический метод	5.00	—
4405	373626.91	2335435.31	Картометрический метод	5.00	—
4402	373754.29	2335533.87	Картометрический метод	5.00	—
—	—	—	—	—	—
4406	373632.06	2338735.33	Картометрический метод	5.00	—
4407	373656.53	2339094.16	Картометрический метод	5.00	—
4408	373489.11	2339107.49	Картометрический метод	5.00	—
4409	373484.60	2339053.26	Картометрический метод	5.00	—
4410	373523.20	2339048.52	Картометрический метод	5.00	—
4411	373557.45	2339045.65	Картометрический метод	5.00	—
4412	373580.05	2339043.73	Картометрический метод	5.00	—
4413	373589.65	2339041.67	Аналитический метод	0.20	—
4414	373578.37	2338899.26	Аналитический метод	0.10	—
4415	373569.62	2338788.72	Картометрический метод	5.00	—
4416	373565.52	2338739.84	Картометрический метод	5.00	—
4406	373632.06	2338735.33	Картометрический метод	5.00	—
—	—	—	—	—	—
4417	373113.79	2338043.15	Картометрический метод	5.00	—
4418	373124.20	2338218.87	Картометрический метод	5.00	—
4419	373123.33	2338226.94	Картометрический метод	5.00	—
4420	373118.27	2338230.31	Картометрический метод	5.00	—
4421	372937.75	2338247.95	Картометрический метод	5.00	—
4422	372932.53	2338107.76	Картометрический метод	5.00	—
4423	372997.14	2338091.36	Картометрический метод	5.00	—
4424	373005.79	2338124.52	Картометрический метод	5.00	—
4425	373027.21	2338108.07	Картометрический метод	5.00	—
4426	373018.51	2338083.30	Картометрический метод	5.00	—
4417	373113.79	2338043.15	Картометрический метод	5.00	—
—	—	—	—	—	—
4427	374485.46	2336358.10	Картометрический метод	5.00	—
4428	374379.55	2336495.24	Картометрический метод	5.00	—
4429	374250.93	2336394.22	Картометрический метод	5.00	—
4430	374360.66	2336259.10	Картометрический метод	5.00	—

4427	374485.46	2336358.10	Картометрический метод	5.00	—
—	—	—	—	—	—
4431	373193.05	2339147.02	Картометрический метод	5.00	—
4432	373210.71	2339400.47	Картометрический метод	5.00	—
4433	373091.59	2339408.55	Картометрический метод	5.00	—
4434	373089.42	2339362.00	Картометрический метод	5.00	—
4435	373132.67	2339359.39	Картометрический метод	5.00	—
4436	373131.84	2339342.97	Картометрический метод	5.00	—
4437	373089.43	2339344.10	Картометрический метод	5.00	—
4438	373085.31	2339245.16	Картометрический метод	5.00	—
4439	373104.73	2339243.55	Картометрический метод	5.00	—
4440	373103.91	2339223.84	Картометрический метод	5.00	—
4441	373097.75	2339223.84	Картометрический метод	5.00	—
4442	373097.33	2339209.87	Картометрический метод	5.00	—
4443	373083.52	2339210.62	Картометрический метод	5.00	—
4444	373080.67	2339156.69	Картометрический метод	5.00	—
4431	373193.05	2339147.02	Картометрический метод	5.00	—
—	—	—	—	—	—
4445	372563.80	2339467.97	Аналитический метод	0.30	—
4446	372566.02	2339503.50	Аналитический метод	0.30	—
4447	372562.92	2339503.14	Аналитический метод	0.30	—
4448	372566.44	2339545.91	Картометрический метод	5.00	—
4449	372568.13	2339606.06	Аналитический метод	0.10	—
4450	372569.42	2339644.35	Аналитический метод	0.10	—
4451	372569.99	2339653.79	Картометрический метод	5.00	—
4452	372574.61	2339659.83	Картометрический метод	5.00	—
4453	372596.07	2339662.02	Картометрический метод	5.00	—
4454	372642.43	2339658.38	Картометрический метод	5.00	—
4455	372646.46	2339731.77	Картометрический метод	5.00	—
4456	372630.32	2339732.70	Картометрический метод	5.00	—
4457	372526.79	2339686.96	Картометрический метод	5.00	—
4458	372516.28	2339689.06	Картометрический метод	5.00	—
4459	372502.38	2339691.83	Картометрический метод	5.00	—
4460	372467.81	2339683.64	Картометрический метод	5.00	—
4461	372433.73	2339662.45	Картометрический метод	5.00	—
4462	372479.15	2339530.61	Картометрический метод	5.00	—
4463	372476.70	2339473.47	Картометрический метод	5.00	—
4464	372563.52	2339466.38	Картометрический метод	5.00	—
4445	372563.80	2339467.97	Аналитический метод	0.30	—
—	—	—	—	—	—
4465	372958.70	2338784.93	Картометрический метод	5.00	—
4466	372980.34	2339137.17	Картометрический метод	5.00	—
4467	372820.27	2339155.04	Картометрический метод	5.00	—
4468	372818.62	2339120.12	Картометрический метод	5.00	—
4469	372844.15	2339113.89	Картометрический метод	5.00	—
4470	372868.49	2339108.60	Картометрический метод	5.00	—
4471	372887.37	2339106.73	Аналитический метод	0.10	—
4472	372903.64	2339105.93	Аналитический метод	0.10	—
4473	372911.42	2339106.64	Аналитический метод	0.10	—
4474	372909.11	2339073.61	Картометрический метод	5.00	—
4475	372897.47	2338901.59	Картометрический метод	5.00	—
4476	372894.40	2338850.34	Картометрический метод	5.00	—
4477	372886.81	2338791.09	Картометрический метод	5.00	—
4465	372958.70	2338784.93	Картометрический метод	5.00	—
—	—	—	—	—	—
4478	373811.66	2335588.08	Картометрический метод	5.00	—
4479	373896.78	2335652.97	Картометрический метод	5.00	—
4480	373796.20	2335786.54	Картометрический метод	5.00	—
4481	373725.37	2335732.11	Картометрический метод	5.00	—
4482	373716.03	2335724.98	Картометрический метод	5.00	—
4483	373666.50	2335686.86	Картометрический метод	5.00	—
4484	373765.91	2335553.38	Картометрический метод	5.00	—
4485	373794.95	2335575.55	Картометрический метод	5.00	—
4478	373811.66	2335588.08	Картометрический метод	5.00	—
—	—	—	—	—	—
4486	373091.36	2338854.82	Картометрический метод	5.00	—
4487	373096.49	2338922.53	Картометрический метод	5.00	—

4488	373058.36	2338922.75	Картометрический метод	5.00	—
4489	373047.31	2338925.04	Картометрический метод	5.00	—
4490	373047.52	2338932.47	Картометрический метод	5.00	—
4491	373059.27	2338929.90	Картометрический метод	5.00	—
4492	373059.55	2338926.65	Картометрический метод	5.00	—
4493	373084.18	2338925.65	Аналитический метод	0.10	—
4494	373097.14	2338925.42	Картометрический метод	5.00	—
4495	373103.50	2338998.73	Картометрический метод	5.00	—
4496	373109.36	2339080.54	Картометрический метод	5.00	—
4497	373056.33	2339089.30	Картометрический метод	5.00	—
4498	372989.38	2339094.37	Картометрический метод	5.00	—
4499	372976.60	2338858.32	Картометрический метод	5.00	—
4500	373076.41	2338854.90	Аналитический метод	0.10	—
4486	373091.36	2338854.82	Картометрический метод	5.00	—
—	—	—	—	—	—
4501	373923.61	2335916.75	Картометрический метод	5.00	—
4502	373812.84	2336052.46	Картометрический метод	5.00	—
4503	373693.44	2335954.65	Картометрический метод	5.00	—
4504	373800.56	2335818.60	Картометрический метод	5.00	—
4501	373923.61	2335916.75	Картометрический метод	5.00	—
—	—	—	—	—	—
4505	373225.88	2339489.44	Картометрический метод	5.00	—
4506	373225.71	2339492.18	Аналитический метод	0.30	—
4507	373223.56	2339509.42	Аналитический метод	0.30	—
4508	373214.98	2339536.72	Картометрический метод	5.00	—
4509	373208.10	2339556.40	Картометрический метод	5.00	—
4510	373187.96	2339556.04	Картометрический метод	5.00	—
4511	373135.66	2339559.26	Картометрический метод	5.00	—
4512	373102.66	2339564.90	Картометрический метод	5.00	—
4513	373041.26	2339585.02	Картометрический метод	5.00	—
4514	372970.96	2339627.98	Аналитический метод	0.10	—
4515	372939.16	2339650.98	Картометрический метод	5.00	—
4516	372916.67	2339673.28	Картометрический метод	5.00	—
4517	372902.84	2339683.25	Картометрический метод	5.00	—
4518	372875.76	2339638.15	Картометрический метод	5.00	—
4519	372844.89	2339609.13	Картометрический метод	5.00	—
4520	372844.92	2339592.53	Картометрический метод	5.00	—
4521	372896.69	2339589.57	Картометрический метод	5.00	—
4522	372936.65	2339586.09	Картометрический метод	5.00	—
4523	372945.47	2339580.51	Аналитический метод	0.10	—
4524	372955.69	2339567.32	Картометрический метод	5.00	—
4525	372965.56	2339549.35	Картометрический метод	5.00	—
4526	372989.48	2339518.46	Аналитический метод	0.10	—
4527	373000.65	2339511.61	Аналитический метод	0.20	—
4528	373024.89	2339509.11	Картометрический метод	5.00	—
4529	373095.84	2339501.98	Аналитический метод	0.10	—
4530	373136.76	2339496.52	Картометрический метод	5.00	—
4505	373225.88	2339489.44	Картометрический метод	5.00	—
—	—	—	—	—	—
4531	374041.00	2335763.57	Картометрический метод	5.00	—
4532	373978.81	2335846.30	Картометрический метод	5.00	—
4533	373939.58	2335897.18	Картометрический метод	5.00	—
4534	373815.54	2335800.25	Картометрический метод	5.00	—
4535	373918.22	2335670.03	Картометрический метод	5.00	—
4531	374041.00	2335763.57	Картометрический метод	5.00	—
—	—	—	—	—	—
4536	373368.91	2335732.02	Картометрический метод	5.00	—
4537	373258.79	2335874.41	Картометрический метод	5.00	—
4538	373144.60	2335787.24	Картометрический метод	5.00	—
4539	373255.75	2335645.18	Картометрический метод	5.00	—
4536	373368.91	2335732.02	Картометрический метод	5.00	—
—	—	—	—	—	—
4540	372881.06	2338791.09	Картометрический метод	5.00	—
4541	372881.62	2338801.15	Аналитический метод	0.10	—
4542	372885.84	2338854.82	Аналитический метод	0.10	—
4543	372895.75	2339011.24	Картометрический метод	5.00	—
4544	372900.42	2339101.89	Аналитический метод	0.10	—

4545	372897.33	2339102.06	Аналитический метод	0.10	—
4546	372866.20	2339105.76	Аналитический метод	0.10	—
4547	372828.51	2339110.63	Картометрический метод	5.00	—
4548	372818.62	2339113.14	Картометрический метод	5.00	—
4549	372801.79	2338798.89	Картометрический метод	5.00	—
4540	372881.06	2338791.09	Картометрический метод	5.00	—
—	—	—	—	—	—
4550	374520.63	2336144.21	Картометрический метод	5.00	—
4551	374600.24	2336208.74	Картометрический метод	5.00	—
4552	374499.88	2336336.51	Картометрический метод	5.00	—
4553	374376.97	2336239.84	Картометрический метод	5.00	—
4554	374478.32	2336113.42	Картометрический метод	5.00	—
4550	374520.63	2336144.21	Картометрический метод	5.00	—
—	—	—	—	—	—
4555	373684.76	2339785.34	Картометрический метод	5.00	—
4556	373697.44	2339793.28	Картометрический метод	5.00	—
4557	373713.04	2339807.74	Картометрический метод	5.00	—
4558	373718.52	2339816.51	Картометрический метод	5.00	—
4559	373693.68	2339884.20	Картометрический метод	5.00	—
4560	373650.23	2339871.33	Картометрический метод	5.00	—
4561	373600.75	2339857.60	Картометрический метод	5.00	—
4562	373442.37	2339806.15	Картометрический метод	5.00	—
4563	373442.10	2339786.57	Картометрический метод	5.00	—
4564	373460.34	2339725.16	Картометрический метод	5.00	—
4565	373505.13	2339738.84	Картометрический метод	5.00	—
4566	373552.34	2339752.52	Картометрический метод	5.00	—
4567	373587.34	2339757.84	Картометрический метод	5.00	—
4568	373625.29	2339759.49	Картометрический метод	5.00	—
4569	373645.14	2339767.53	Картометрический метод	5.00	—
4555	373684.76	2339785.34	Картометрический метод	5.00	—
—	—	—	—	—	—
4570	373303.24	2339137.68	Картометрический метод	5.00	—
4571	373310.55	2339228.19	Картометрический метод	5.00	—
4572	373285.34	2339230.08	Картометрический метод	5.00	—
4573	373263.34	2339232.19	Картометрический метод	5.00	—
4574	373263.77	2339238.65	Картометрический метод	5.00	—
4575	373311.04	2339235.44	Картометрический метод	5.00	—
4576	373317.93	2339314.64	Картометрический метод	5.00	—
4577	373313.18	2339314.80	Аналитический метод	0.10	—
4578	373280.26	2339317.25	Аналитический метод	0.10	—
4579	373279.91	2339313.93	Аналитический метод	0.10	—
4580	373266.14	2339314.66	Картометрический метод	5.00	—
4581	373266.69	2339322.36	Картометрический метод	5.00	—
4582	373268.10	2339322.27	Картометрический метод	5.00	—
4583	373268.00	2339322.42	Картометрический метод	5.00	—
4584	373278.39	2339321.58	Картометрический метод	5.00	—
4585	373282.00	2339321.52	Картометрический метод	5.00	—
4586	373318.40	2339318.94	Картометрический метод	5.00	—
4587	373323.76	2339386.43	Картометрический метод	5.00	—
4588	373324.18	2339390.31	Картометрический метод	5.00	—
4589	373225.75	2339399.07	Картометрический метод	5.00	—
4590	373210.82	2339141.78	Картометрический метод	5.00	—
4570	373303.24	2339137.68	Картометрический метод	5.00	—
—	—	—	—	—	—
4591	373247.61	2338238.72	Картометрический метод	5.00	—
4592	373252.40	2338244.94	Аналитический метод	0.10	—
4593	373252.97	2338256.00	Аналитический метод	0.10	—
4594	373252.03	2338256.00	Аналитический метод	0.10	—
4595	373252.02	2338262.21	Аналитический метод	0.10	—
4596	373252.05	2338263.65	Аналитический метод	0.10	—
4597	373252.40	2338283.59	Аналитический метод	0.10	—
4598	373252.50	2338293.14	Аналитический метод	0.10	—
4599	373252.45	2338320.58	Аналитический метод	0.10	—
4600	373252.04	2338338.08	Аналитический метод	0.10	—
4601	373210.08	2338376.20	Аналитический метод	0.10	—
4602	373194.58	2338386.63	Аналитический метод	0.10	—
4603	373187.36	2338390.38	Аналитический метод	0.10	—

4604	373177.60	2338394.84	Аналитический метод	0.10	—
4605	373162.15	2338398.23	Аналитический метод	0.10	—
4606	373145.16	2338399.10	Аналитический метод	0.10	—
4607	373137.07	2338399.04	Аналитический метод	0.10	—
4608	373126.42	2338398.49	Аналитический метод	0.10	—
4609	373113.89	2338384.83	Аналитический метод	0.10	—
4610	373104.73	2338368.60	Аналитический метод	0.10	—
4611	373094.55	2338341.85	Аналитический метод	0.10	—
4612	373089.41	2338334.31	Аналитический метод	0.10	—
4613	373087.28	2338326.94	Аналитический метод	0.10	—
4614	373086.66	2338324.80	Аналитический метод	0.10	—
4615	373085.77	2338318.17	Аналитический метод	0.10	—
4616	373080.31	2338261.21	Картометрический метод	5.00	—
4617	373086.36	2338249.80	Картометрический метод	5.00	—
4618	373110.27	2338243.41	Аналитический метод	0.10	—
4619	373118.38	2338239.30	Аналитический метод	0.10	—
4620	373138.55	2338242.60	Аналитический метод	0.10	—
4621	373149.50	2338236.83	Аналитический метод	0.10	—
4622	373167.84	2338231.87	Аналитический метод	0.10	—
4623	373182.33	2338231.54	Аналитический метод	0.10	—
4624	373213.20	2338229.29	Аналитический метод	0.10	—
4625	373236.34	2338232.83	Картометрический метод	5.00	—
4591	373247.61	2338238.72	Картометрический метод	5.00	—
—	—	—	—	—	—
4626	372943.38	2336484.32	Аналитический метод	0.10	—
4627	372981.86	2336513.88	Картометрический метод	5.00	—
4628	372991.46	2336522.57	Картометрический метод	5.00	—
4629	372982.00	2336536.05	Аналитический метод	0.10	—
4630	372980.41	2336538.29	Картометрический метод	5.00	—
4631	372954.08	2336575.77	Аналитический метод	0.10	—
4632	372955.62	2336576.86	Аналитический метод	0.10	—
4633	372900.36	2336652.27	Аналитический метод	0.10	—
4634	372877.16	2336683.84	Аналитический метод	0.10	—
4635	372860.87	2336670.98	Аналитический метод	0.10	—
4636	372790.24	2336615.15	Аналитический метод	0.10	—
4637	372802.20	2336584.77	Аналитический метод	0.10	—
4638	372849.25	2336516.71	Аналитический метод	0.10	—
4639	372871.50	2336485.14	Аналитический метод	0.10	—
4640	372878.10	2336475.72	Аналитический метод	0.10	—
4641	372883.90	2336467.54	Аналитический метод	0.10	—
4642	372886.59	2336464.66	Аналитический метод	0.10	—
4643	372889.95	2336462.45	Аналитический метод	0.10	—
4644	372893.60	2336460.88	Аналитический метод	0.10	—
4645	372897.47	2336459.91	Аналитический метод	0.10	—
4646	372901.42	2336459.31	Аналитический метод	0.10	—
4647	372905.40	2336459.28	Аналитический метод	0.10	—
4648	372911.30	2336460.58	Аналитический метод	0.10	—
4649	372916.92	2336463.79	Аналитический метод	0.10	—
4626	372943.38	2336484.32	Аналитический метод	0.10	—
—	—	—	—	—	—
4650	374688.16	2335103.21	Картометрический метод	5.00	—
4651	374693.37	2335124.20	Картометрический метод	5.00	—
4652	374705.47	2335180.10	Аналитический метод	0.10	—
4653	374713.36	2335219.34	Аналитический метод	0.10	—
4654	374714.00	2335224.65	Аналитический метод	0.10	—
4655	374716.76	2335254.36	Аналитический метод	0.10	—
4656	374707.26	2335257.24	Аналитический метод	0.10	—
4657	374693.80	2335243.79	Аналитический метод	0.10	—
4658	374687.58	2335232.10	Аналитический метод	0.10	—
4659	374644.90	2335195.70	Аналитический метод	0.10	—
4660	374641.75	2335200.03	Аналитический метод	0.10	—
4661	374682.03	2335230.34	Аналитический метод	0.10	—
4662	374691.04	2335247.51	Аналитический метод	0.10	—
4663	374706.34	2335260.97	Аналитический метод	0.10	—
4664	374683.62	2335294.48	Аналитический метод	0.10	—
4665	374595.82	2335237.28	Аналитический метод	0.10	—
4666	374516.03	2335335.52	Аналитический метод	0.10	—

4667	374510.00	2335340.76	Аналитический метод	0.10	—
4668	374492.76	2335330.29	Аналитический метод	0.10	—
4669	374495.30	2335309.54	Аналитический метод	0.10	—
4670	374498.65	2335293.11	Аналитический метод	0.10	—
4671	374502.42	2335278.62	Аналитический метод	0.10	—
4672	374501.47	2335277.34	Аналитический метод	0.10	—
4673	374502.42	2335273.94	Аналитический метод	0.10	—
4674	374512.00	2335251.50	Аналитический метод	0.10	—
4675	374525.64	2335230.99	Аналитический метод	0.10	—
4676	374533.34	2335221.50	Аналитический метод	0.10	—
4677	374541.66	2335212.44	Аналитический метод	0.10	—
4678	374550.57	2335203.81	Аналитический метод	0.10	—
4679	374578.47	2335178.92	Аналитический метод	0.10	—
4680	374587.91	2335170.68	Аналитический метод	0.10	—
4681	374597.29	2335162.52	Аналитический метод	0.10	—
4682	374606.89	2335154.54	Аналитический метод	0.10	—
4683	374616.61	2335146.90	Аналитический метод	0.10	—
4684	374623.11	2335142.17	Аналитический метод	0.10	—
4685	374655.08	2335121.09	Картометрический метод	5.00	—
4686	374655.53	2335121.70	Аналитический метод	0.10	—
4687	374681.89	2335106.85	Картометрический метод	5.00	—
4650	374688.16	2335103.21	Картометрический метод	5.00	—
—	—	—	—	—	—
4688	372784.53	2338847.37	Картометрический метод	5.00	—
4689	372799.74	2339154.62	Картометрический метод	5.00	—
4690	372725.80	2339158.73	Картометрический метод	5.00	—
4691	372719.21	2339039.84	Картометрический метод	5.00	—
4692	372708.95	2338855.58	Картометрический метод	5.00	—
4693	372723.43	2338855.40	Картометрический метод	5.00	—
4694	372723.52	2338850.92	Картометрический метод	5.00	—
4688	372784.53	2338847.37	Картометрический метод	5.00	—
—	—	—	—	—	—
4695	374873.08	2335725.49	Картометрический метод	5.00	—
4696	374825.80	2335781.50	Картометрический метод	5.00	—
4697	374717.55	2335917.82	Картометрический метод	5.00	—
4698	374645.64	2335859.34	Картометрический метод	5.00	—
4699	374783.14	2335674.43	Картометрический метод	5.00	—
4700	374831.60	2335711.60	Картометрический метод	5.00	—
4695	374873.08	2335725.49	Картометрический метод	5.00	—
—	—	—	—	—	—
4701	372614.37	2339189.64	Картометрический метод	5.00	—
4702	372618.07	2339236.47	Картометрический метод	5.00	—
4703	372608.98	2339237.23	Картометрический метод	5.00	—
4704	372545.37	2339244.50	Аналитический метод	0.10	—
4705	372531.61	2339246.77	Аналитический метод	0.10	—
4706	372528.00	2339247.14	Аналитический метод	0.10	—
4707	372534.75	2339332.34	Аналитический метод	0.10	—
4708	372536.18	2339349.71	Аналитический метод	0.10	—
4709	372542.90	2339453.77	Картометрический метод	5.00	—
4710	372470.60	2339458.70	Картометрический метод	5.00	—
4711	372455.14	2339203.61	Картометрический метод	5.00	—
4701	372614.37	2339189.64	Картометрический метод	5.00	—
—	—	—	—	—	—
4712	373573.44	2339120.84	Картометрический метод	5.00	—
4713	373575.95	2339164.21	Картометрический метод	5.00	—
4714	373571.02	2339164.66	Картометрический метод	5.00	—
4715	373573.93	2339189.66	Картометрический метод	5.00	—
4716	373579.12	2339261.27	Картометрический метод	5.00	—
4717	373583.07	2339320.18	Картометрический метод	5.00	—
4718	373604.43	2339318.89	Картометрический метод	5.00	—
4719	373606.34	2339339.43	Картометрический метод	5.00	—
4720	373607.58	2339374.31	Картометрический метод	5.00	—
4721	373509.53	2339379.36	Картометрический метод	5.00	—
4722	373488.58	2339122.16	Картометрический метод	5.00	—
4723	373572.88	2339115.81	Картометрический метод	5.00	—
4712	373573.44	2339120.84	Картометрический метод	5.00	—
—	—	—	—	—	—

4724	373166.25	2338769.83	Картометрический метод	5.00	—
4725	373186.37	2339055.72	Картометрический метод	5.00	—
4726	373180.55	2339057.05	Картометрический метод	5.00	—
4727	373115.01	2339066.72	Картометрический метод	5.00	—
4728	373104.73	2338963.61	Картометрический метод	5.00	—
4729	373126.30	2338961.56	Картометрический метод	5.00	—
4730	373125.07	2338944.72	Картометрический метод	5.00	—
4731	373103.91	2338945.54	Картометрический метод	5.00	—
4732	373094.02	2338793.26	Картометрический метод	5.00	—
4733	373092.20	2338776.10	Картометрический метод	5.00	—
4724	373166.25	2338769.83	Картометрический метод	5.00	—
—	—	—	—	—	—
4734	372214.89	2338543.64	Картометрический метод	5.00	—
4735	372216.10	2338817.64	Картометрический метод	5.00	—
4736	372206.54	2338818.65	Картометрический метод	5.00	—
4737	372187.41	2338821.01	Картометрический метод	5.00	—
4738	372140.40	2338825.68	Картометрический метод	5.00	—
4739	372142.61	2338631.97	Картометрический метод	5.00	—
4740	372141.33	2338534.86	Картометрический метод	5.00	—
4741	372153.89	2338534.78	Картометрический метод	5.00	—
4742	372171.93	2338536.59	Аналитический метод	0.10	—
4743	372189.49	2338539.56	Аналитический метод	0.10	—
4734	372214.89	2338543.64	Картометрический метод	5.00	—
—	—	—	—	—	—
4744	373078.71	2339156.80	Аналитический метод	0.30	—
4745	373081.35	2339208.92	Аналитический метод	0.30	—
4746	373082.74	2339271.00	Картометрический метод	5.00	—
4747	373083.13	2339277.56	Картометрический метод	5.00	—
4748	373056.26	2339279.70	Картометрический метод	5.00	—
4749	373057.24	2339297.81	Картометрический метод	5.00	—
4750	373084.05	2339295.97	Картометрический метод	5.00	—
4751	373085.57	2339323.84	Картометрический метод	5.00	—
4752	373086.57	2339358.04	Картометрический метод	5.00	—
4753	373087.06	2339375.32	Картометрический метод	5.00	—
4754	373088.26	2339408.87	Картометрический метод	5.00	—
4755	373005.95	2339414.21	Картометрический метод	5.00	—
4756	372992.74	2339163.61	Картометрический метод	5.00	—
4744	373078.71	2339156.80	Аналитический метод	0.30	—
—	—	—	—	—	—
4757	372598.30	2338871.75	Картометрический метод	5.00	—
4758	372613.50	2339164.64	Картометрический метод	5.00	—
4759	372543.67	2339168.54	Картометрический метод	5.00	—
4760	372537.71	2339044.29	Картометрический метод	5.00	—
4761	372528.46	2338875.86	Картометрический метод	5.00	—
4762	372576.59	2338873.89	Аналитический метод	0.10	—
4757	372598.30	2338871.75	Картометрический метод	5.00	—
—	—	—	—	—	—
4763	373768.39	2335220.29	Картометрический метод	5.00	—
4764	373619.46	2335417.94	Картометрический метод	5.00	—
4765	373555.26	2335371.54	Картометрический метод	5.00	—
4766	373702.11	2335168.44	Картометрический метод	5.00	—
4763	373768.39	2335220.29	Картометрический метод	5.00	—
—	—	—	—	—	—
4767	373495.87	2339393.50	Картометрический метод	5.00	—
4768	373501.25	2339465.93	Картометрический метод	5.00	—
4769	373438.95	2339474.95	Аналитический метод	0.20	—
4770	373421.52	2339475.98	Аналитический метод	0.20	—
4771	373352.06	2339477.17	Картометрический метод	5.00	—
4772	373263.76	2339485.03	Картометрический метод	5.00	—
4773	373241.81	2339486.44	Картометрический метод	5.00	—
4774	373234.32	2339484.95	Картометрический метод	5.00	—
4775	373228.06	2339412.64	Картометрический метод	5.00	—
4767	373495.87	2339393.50	Картометрический метод	5.00	—
—	—	—	—	—	—
4776	374853.80	2334680.53	Картометрический метод	5.00	—
4777	374860.03	2334687.55	Картометрический метод	5.00	—
4778	374816.91	2334884.95	Картометрический метод	5.00	—

4779	374785.42	2334903.66	Картометрический метод	5.00	—
4780	374735.93	2334897.47	Картометрический метод	5.00	—
4781	374778.71	2334644.34	Картометрический метод	5.00	—
4782	374822.08	2334655.49	Картометрический метод	5.00	—
4776	374853.80	2334680.53	Картометрический метод	5.00	—
—	—	—	—	—	—
4783	373588.54	2339391.50	Картометрический метод	5.00	—
4784	373590.95	2339441.93	Картометрический метод	5.00	—
4785	373599.99	2339653.88	Картометрический метод	5.00	—
4786	373592.75	2339656.20	Картометрический метод	5.00	—
4787	373573.19	2339659.67	Картометрический метод	5.00	—
4788	373527.60	2339661.89	Картометрический метод	5.00	—
4789	373512.64	2339395.25	Картометрический метод	5.00	—
4783	373588.54	2339391.50	Картометрический метод	5.00	—
—	—	—	—	—	—
4790	372749.10	2338160.06	Картометрический метод	5.00	—
4791	372753.52	2338195.26	Картометрический метод	5.00	—
4792	372754.82	2338263.75	Картометрический метод	5.00	—
4793	372583.17	2338287.03	Картометрический метод	5.00	—
4794	372574.68	2338281.85	Картометрический метод	5.00	—
4795	372571.10	2338267.99	Картометрический метод	5.00	—
4796	372568.57	2338179.31	Картометрический метод	5.00	—
4790	372749.10	2338160.06	Картометрический метод	5.00	—
—	—	—	—	—	—
4797	373697.30	2335164.00	Картометрический метод	5.00	—
4798	373553.15	2335366.77	Картометрический метод	5.00	—
4799	373487.50	2335317.29	Картометрический метод	5.00	—
4800	373637.04	2335121.78	Картометрический метод	5.00	—
4797	373697.30	2335164.00	Картометрический метод	5.00	—
—	—	—	—	—	—
4801	373619.28	2338616.90	Картометрический метод	5.00	—
4802	373619.07	2338618.10	Картометрический метод	5.00	—
4803	373627.70	2338725.52	Картометрический метод	5.00	—
4804	373622.94	2338726.19	Аналитический метод	0.20	—
4805	373462.31	2338738.89	Аналитический метод	0.20	—
4806	373457.44	2338739.49	Картометрический метод	5.00	—
4807	373448.40	2338624.06	Картометрический метод	5.00	—
4801	373619.28	2338616.90	Картометрический метод	5.00	—
—	—	—	—	—	—
4808	373656.87	2339112.33	Картометрический метод	5.00	—
4809	373672.82	2339366.31	Картометрический метод	5.00	—
4810	373667.92	2339371.70	Картометрический метод	5.00	—
4811	373613.32	2339374.27	Картометрический метод	5.00	—
4812	373610.18	2339322.84	Картометрический метод	5.00	—
4813	373609.28	2339314.88	Картометрический метод	5.00	—
4814	373606.92	2339311.57	Картометрический метод	5.00	—
4815	373594.42	2339310.46	Картометрический метод	5.00	—
4816	373590.97	2339308.14	Картометрический метод	5.00	—
4817	373581.89	2339167.21	Картометрический метод	5.00	—
4818	373581.13	2339158.19	Картометрический метод	5.00	—
4819	373580.88	2339157.29	Картометрический метод	5.00	—
4820	373580.29	2339150.21	Картометрический метод	5.00	—
4821	373578.95	2339130.39	Картометрический метод	5.00	—
4822	373578.33	2339121.12	Картометрический метод	5.00	—
4823	373578.18	2339116.15	Картометрический метод	5.00	—
4808	373656.87	2339112.33	Картометрический метод	5.00	—
—	—	—	—	—	—
4824	373867.14	2336549.19	Картометрический метод	5.00	—
4825	373796.55	2336645.48	Картометрический метод	5.00	—
4826	373795.23	2336651.00	Картометрический метод	5.00	—
4827	373797.32	2336654.97	Картометрический метод	5.00	—
4828	373835.95	2336688.36	Картометрический метод	5.00	—
4829	373801.03	2336735.98	Картометрический метод	5.00	—
4830	373691.40	2336648.44	Картометрический метод	5.00	—
4831	373803.51	2336499.02	Картометрический метод	5.00	—
4824	373867.14	2336549.19	Картометрический метод	5.00	—
—	—	—	—	—	—

4832	374952.29	2335758.50	Картометрический метод	5.00	—
4833	374896.10	2335823.38	Картометрический метод	5.00	—
4834	374784.43	2335970.24	Картометрический метод	5.00	—
4835	374727.26	2335926.27	Картометрический метод	5.00	—
4836	374883.31	2335729.11	Картометрический метод	5.00	—
4837	374911.42	2335734.20	Картометрический метод	5.00	—
4832	374952.29	2335758.50	Картометрический метод	5.00	—
—	—	—	—	—	—
4838	373524.29	2338215.85	Картометрический метод	5.00	—
4839	373529.27	2338277.21	Картометрический метод	5.00	—
4840	373502.31	2338281.26	Картометрический метод	5.00	—
4841	373491.84	2338282.61	Картометрический метод	5.00	—
4842	373501.16	2338395.13	Аналитический метод	0.20	—
4843	373502.76	2338432.38	Аналитический метод	0.20	—
4844	373502.99	2338436.04	Картометрический метод	5.00	—
4845	373499.33	2338438.47	Картометрический метод	5.00	—
4846	373434.54	2338444.65	Картометрический метод	5.00	—
4847	373415.23	2338226.12	Картометрический метод	5.00	—
4838	373524.29	2338215.85	Картометрический метод	5.00	—
—	—	—	—	—	—
4848	373500.52	2337743.89	Картометрический метод	5.00	—
4849	373548.25	2337849.04	Картометрический метод	5.00	—
4850	373457.33	2337867.47	Картометрический метод	5.00	—
4851	373429.78	2337880.30	Картометрический метод	5.00	—
4852	373405.41	2337884.27	Картометрический метод	5.00	—
4853	373387.49	2337886.05	Картометрический метод	5.00	—
4854	373375.48	2337754.47	Картометрический метод	5.00	—
4848	373500.52	2337743.89	Картометрический метод	5.00	—
—	—	—	—	—	—
4855	373972.86	2336463.33	Картометрический метод	5.00	—
4856	374032.88	2336512.55	Картометрический метод	5.00	—
4857	373986.85	2336564.54	Картометрический метод	5.00	—
4858	373921.74	2336511.01	Картометрический метод	5.00	—
4859	373911.10	2336503.07	Картометрический метод	5.00	—
4860	373902.62	2336504.09	Картометрический метод	5.00	—
4861	373871.54	2336544.85	Картометрический метод	5.00	—
4862	373805.74	2336494.53	Картометрический метод	5.00	—
4863	373885.38	2336396.77	Картометрический метод	5.00	—
4855	373972.86	2336463.33	Картометрический метод	5.00	—
—	—	—	—	—	—
4864	374669.41	2334628.33	Картометрический метод	5.00	—
4865	374673.99	2334635.75	Картометрический метод	5.00	—
4866	374648.76	2334786.97	Картометрический метод	5.00	—
4867	374535.82	2334765.20	Картометрический метод	5.00	—
4868	374538.54	2334749.82	Аналитический метод	0.10	—
4869	374552.34	2334700.97	Аналитический метод	0.10	—
4870	374562.66	2334650.96	Аналитический метод	0.30	—
4871	374572.08	2334611.91	Картометрический метод	5.00	—
4872	374663.73	2334625.79	Картометрический метод	5.00	—
4864	374669.41	2334628.33	Картометрический метод	5.00	—
—	—	—	—	—	—
4873	373478.13	2339175.37	Картометрический метод	5.00	—
4874	373494.96	2339379.11	Картометрический метод	5.00	—
4875	373409.94	2339384.45	Картометрический метод	5.00	—
4876	373402.68	2339292.39	Картометрический метод	5.00	—
4877	373391.86	2339183.17	Картометрический метод	5.00	—
4878	373450.31	2339178.66	Картометрический метод	5.00	—
4873	373478.13	2339175.37	Картометрический метод	5.00	—
—	—	—	—	—	—
4879	375277.97	2335304.96	Картометрический метод	5.00	—
4880	375299.46	2335340.43	Картометрический метод	5.00	—
4881	375269.68	2335359.57	Картометрический метод	5.00	—
4882	375213.02	2335400.92	Картометрический метод	5.00	—
4883	375117.26	2335477.81	Картометрический метод	5.00	—
4884	375108.24	2335474.77	Картометрический метод	5.00	—
4885	375132.37	2335303.15	Картометрический метод	5.00	—
4886	375171.93	2335307.31	Картометрический метод	5.00	—

4887	375230.78	2335315.01	Картометрический метод	5.00	—
4879	375277.97	2335304.96	Картометрический метод	5.00	—
—	—	—	—	—	—
4888	374000.14	2338171.20	Картометрический метод	5.00	—
4889	374003.62	2338212.86	Аналитический метод	0.10	—
4890	374003.59	2338238.85	Аналитический метод	0.10	—
4891	374000.85	2338257.09	Картометрический метод	5.00	—
4892	373979.16	2338255.85	Картометрический метод	5.00	—
4893	373953.19	2338255.85	Картометрический метод	5.00	—
4894	373947.95	2338256.81	Картометрический метод	5.00	—
4895	373939.03	2338259.34	Аналитический метод	0.10	—
4896	373934.22	2338260.72	Аналитический метод	0.10	—
4897	373926.08	2338229.54	Картометрический метод	5.00	—
4898	373921.29	2338231.11	Картометрический метод	5.00	—
4899	373928.75	2338261.99	Картометрический метод	5.00	—
4900	373861.18	2338277.73	Картометрический метод	5.00	—
4901	373836.77	2338284.52	Картометрический метод	5.00	—
4902	373827.29	2338282.25	Картометрический метод	5.00	—
4903	373817.01	2338275.30	Картометрический метод	5.00	—
4904	373802.46	2338189.76	Картометрический метод	5.00	—
4888	374000.14	2338171.20	Картометрический метод	5.00	—
—	—	—	—	—	—
4905	374765.40	2334643.10	Картометрический метод	5.00	—
4906	374720.74	2334891.01	Картометрический метод	5.00	—
4907	374705.04	2334884.54	Картометрический метод	5.00	—
4908	374662.21	2334786.85	Картометрический метод	5.00	—
4909	374686.57	2334636.15	Картометрический метод	5.00	—
4910	374690.88	2334630.91	Картометрический метод	5.00	—
4911	374698.73	2334629.51	Картометрический метод	5.00	—
4905	374765.40	2334643.10	Картометрический метод	5.00	—
—	—	—	—	—	—
4912	374876.00	2335517.82	Картометрический метод	5.00	—
4913	374895.78	2335535.14	Картометрический метод	5.00	—
4914	374809.31	2335610.16	Картометрический метод	5.00	—
4915	374726.11	2335696.50	Картометрический метод	5.00	—
4916	374682.41	2335656.81	Картометрический метод	5.00	—
4917	374782.46	2335527.61	Картометрический метод	5.00	—
4918	374793.96	2335513.27	Картометрический метод	5.00	—
4919	374803.93	2335508.17	Картометрический метод	5.00	—
4920	374815.57	2335506.31	Картометрический метод	5.00	—
4921	374846.74	2335497.71	Картометрический метод	5.00	—
4922	374855.62	2335500.15	Картометрический метод	5.00	—
4923	374867.76	2335509.38	Картометрический метод	5.00	—
4912	374876.00	2335517.82	Картометрический метод	5.00	—
—	—	—	—	—	—
4924	374680.64	2335540.91	Картометрический метод	5.00	—
4925	374730.89	2335584.17	Картометрический метод	5.00	—
4926	374679.25	2335652.55	Картометрический метод	5.00	—
4927	374534.21	2335530.46	Картометрический метод	5.00	—
4928	374584.22	2335464.12	Картометрический метод	5.00	—
4929	374611.88	2335485.15	Картометрический метод	5.00	—
4930	374642.55	2335510.55	Картометрический метод	5.00	—
4924	374680.64	2335540.91	Картометрический метод	5.00	—
—	—	—	—	—	—
4931	372818.29	2339443.06	Картометрический метод	5.00	—
4932	372821.79	2339540.96	Картометрический метод	5.00	—
4933	372817.39	2339540.81	Аналитический метод	0.10	—
4934	372778.92	2339542.30	Аналитический метод	0.10	—
4935	372747.76	2339543.38	Картометрический метод	5.00	—
4936	372653.61	2339550.08	Картометрический метод	5.00	—
4937	372648.78	2339457.28	Картометрический метод	5.00	—
4931	372818.29	2339443.06	Картометрический метод	5.00	—
—	—	—	—	—	—
4938	372617.45	2339243.01	Картометрический метод	5.00	—
4939	372629.15	2339444.32	Картометрический метод	5.00	—
4940	372550.28	2339451.71	Картометрический метод	5.00	—
4941	372546.18	2339383.53	Картометрический метод	5.00	—

4942	372564.26	2339382.29	Картометрический метод	5.00	—
4943	372563.02	2339365.05	Картометрический метод	5.00	—
4944	372544.54	2339366.28	Картометрический метод	5.00	—
4945	372536.73	2339252.49	Картометрический метод	5.00	—
4946	372613.74	2339243.03	Картометрический метод	5.00	—
4938	372617.45	2339243.01	Картометрический метод	5.00	—
—	—	—	—	—	—
4947	373735.93	2338006.42	Картометрический метод	5.00	—
4948	373741.77	2338018.69	Картометрический метод	5.00	—
4949	373751.36	2338039.59	Картометрический метод	5.00	—
4950	373758.19	2338059.97	Картометрический метод	5.00	—
4951	373758.23	2338061.73	Картометрический метод	5.00	—
4952	373741.94	2338069.45	Картометрический метод	5.00	—
4953	373718.63	2338080.08	Картометрический метод	5.00	—
4954	373685.78	2338093.24	Картометрический метод	5.00	—
4955	373669.82	2338097.67	Картометрический метод	5.00	—
4956	373654.11	2338100.80	Картометрический метод	5.00	—
4957	373603.49	2338104.38	Картометрический метод	5.00	—
4958	373594.64	2337992.99	Картометрический метод	5.00	—
4959	373605.65	2337991.16	Картометрический метод	5.00	—
4960	373627.51	2337991.30	Картометрический метод	5.00	—
4961	373648.76	2337993.97	Картометрический метод	5.00	—
4962	373656.62	2337993.59	Картометрический метод	5.00	—
4963	373663.13	2337992.04	Картометрический метод	5.00	—
4964	373674.23	2337982.94	Картометрический метод	5.00	—
4965	373682.68	2337976.71	Картометрический метод	5.00	—
4966	373690.05	2337975.55	Картометрический метод	5.00	—
4967	373697.46	2337976.59	Картометрический метод	5.00	—
4968	373717.72	2337991.44	Картометрический метод	5.00	—
4947	373735.93	2338006.42	Картометрический метод	5.00	—
—	—	—	—	—	—
4969	373211.97	2339413.22	Картометрический метод	5.00	—
4970	373218.81	2339484.15	Картометрический метод	5.00	—
4971	373132.04	2339491.27	Картометрический метод	5.00	—
4972	373013.22	2339499.86	Картометрический метод	5.00	—
4973	373009.73	2339427.98	Картометрический метод	5.00	—
4969	373211.97	2339413.22	Картометрический метод	5.00	—
—	—	—	—	—	—
4974	374675.92	2335301.58	Картометрический метод	5.00	—
4975	374588.98	2335421.58	Картометрический метод	5.00	—
4976	374563.34	2335402.71	Картометрический метод	5.00	—
4977	374512.27	2335353.96	Картометрический метод	5.00	—
4978	374595.29	2335244.66	Картометрический метод	5.00	—
4979	374600.66	2335248.24	Картометрический метод	5.00	—
4974	374675.92	2335301.58	Картометрический метод	5.00	—
—	—	—	—	—	—
4980	373472.58	2339122.79	Картометрический метод	5.00	—
4981	373476.90	2339169.82	Картометрический метод	5.00	—
4982	373474.59	2339169.91	Картометрический метод	5.00	—
4983	373389.97	2339177.16	Картометрический метод	5.00	—
4984	373383.42	2339179.07	Картометрический метод	5.00	—
4985	373390.94	2339268.51	Картометрический метод	5.00	—
4986	373356.20	2339269.92	Картометрический метод	5.00	—
4987	373319.98	2339272.11	Картометрический метод	5.00	—
4988	373308.27	2339137.78	Картометрический метод	5.00	—
4980	373472.58	2339122.79	Картометрический метод	5.00	—
—	—	—	—	—	—
4989	374553.66	2335673.60	Картометрический метод	5.00	—
4990	374606.94	2335719.54	Картометрический метод	5.00	—
4991	374586.30	2335747.76	Картометрический метод	5.00	—
4992	374579.09	2335764.95	Картометрический метод	5.00	—
4993	374557.87	2335788.58	Картометрический метод	5.00	—
4994	374485.29	2335729.40	Картометрический метод	5.00	—
4995	374426.01	2335679.55	Картометрический метод	5.00	—
4996	374479.20	2335607.75	Картометрический метод	5.00	—
4997	374505.80	2335628.77	Картометрический метод	5.00	—
4998	374531.39	2335656.89	Картометрический метод	5.00	—

4999	374506.10	2335690.72	Картометрический метод	5.00	—
5000	374520.76	2335698.64	Картометрический метод	5.00	—
5001	374535.98	2335684.92	Картометрический метод	5.00	—
5002	374540.74	2335688.31	Картометрический метод	5.00	—
4989	374553.66	2335673.60	Картометрический метод	5.00	—
—	—	—	—	—	—
5003	374438.42	2336813.29	Картометрический метод	5.00	—
5004	374414.81	2336847.90	Картометрический метод	5.00	—
5005	374408.02	2336844.26	Картометрический метод	5.00	—
5006	374383.67	2336832.24	Картометрический метод	5.00	—
5007	374341.56	2336810.92	Картометрический метод	5.00	—
5008	374295.22	2336791.27	Картометрический метод	5.00	—
5009	374268.05	2336772.66	Картометрический метод	5.00	—
5010	374243.02	2336753.91	Картометрический метод	5.00	—
5011	374216.18	2336735.99	Картометрический метод	5.00	—
5012	374262.24	2336678.42	Картометрический метод	5.00	—
5003	374438.42	2336813.29	Картометрический метод	5.00	—
—	—	—	—	—	—
5013	373551.00	2337857.76	Картометрический метод	5.00	—
5014	373566.92	2337900.56	Картометрический метод	5.00	—
5015	373560.69	2337907.72	Картометрический метод	5.00	—
5016	373530.56	2337916.96	Картометрический метод	5.00	—
5017	373525.63	2337920.95	Картометрический метод	5.00	—
5018	373523.47	2337932.36	Картометрический метод	5.00	—
5019	373523.30	2337952.57	Картометрический метод	5.00	—
5020	373513.33	2337954.88	Картометрический метод	5.00	—
5021	373457.13	2337971.18	Картометрический метод	5.00	—
5022	373394.46	2337979.33	Картометрический метод	5.00	—
5023	373387.37	2337894.12	Картометрический метод	5.00	—
5024	373433.93	2337886.67	Картометрический метод	5.00	—
5025	373451.31	2337878.91	Картометрический метод	5.00	—
5013	373551.00	2337857.76	Картометрический метод	5.00	—
—	—	—	—	—	—
5026	374721.61	2335709.33	Картометрический метод	5.00	—
5027	374623.58	2335847.40	Картометрический метод	5.00	—
5028	374560.57	2335793.18	Картометрический метод	5.00	—
5029	374594.18	2335747.12	Картометрический метод	5.00	—
5030	374607.59	2335729.42	Картометрический метод	5.00	—
5031	374639.44	2335756.26	Картометрический метод	5.00	—
5032	374646.18	2335750.40	Картометрический метод	5.00	—
5033	374610.68	2335720.61	Картометрический метод	5.00	—
5034	374655.81	2335656.74	Картометрический метод	5.00	—
5026	374721.61	2335709.33	Картометрический метод	5.00	—
—	—	—	—	—	—
5035	372740.57	2338005.70	Картометрический метод	5.00	—
5036	372748.14	2338124.12	Картометрический метод	5.00	—
5037	372640.15	2338113.99	Картометрический метод	5.00	—
5038	372633.43	2338001.67	Картометрический метод	5.00	—
5035	372740.57	2338005.70	Картометрический метод	5.00	—
—	—	—	—	—	—
5039	372631.56	2339460.83	Картометрический метод	5.00	—
5040	372642.21	2339654.60	Картометрический метод	5.00	—
5041	372636.63	2339655.20	Аналитический метод	0.10	—
5042	372600.06	2339656.15	Аналитический метод	0.10	—
5043	372577.70	2339653.79	Картометрический метод	5.00	—
5044	372575.18	2339604.08	Аналитический метод	0.10	—
5045	372574.45	2339585.01	Аналитический метод	0.10	—
5046	372568.39	2339465.99	Картометрический метод	5.00	—
5039	372631.56	2339460.83	Картометрический метод	5.00	—
—	—	—	—	—	—
5047	372995.92	2339429.45	Картометрический метод	5.00	—
5048	373001.16	2339501.50	Картометрический метод	5.00	—
5049	372875.49	2339512.60	Картометрический метод	5.00	—
5050	372858.86	2339514.82	Картометрический метод	5.00	—
5051	372844.46	2339515.16	Картометрический метод	5.00	—
5052	372836.33	2339515.54	Картометрический метод	5.00	—
5053	372834.45	2339440.18	Картометрический метод	5.00	—

5047	372995.92	2339429.45	Картометрический метод	5.00	—
—	—	—	—	—	—
5054	373828.93	2337934.61	Картометрический метод	5.00	—
5055	373883.64	2338008.73	Картометрический метод	5.00	—
5056	373889.08	2338020.70	Картометрический метод	5.00	—
5057	373865.22	2338029.61	Картометрический метод	5.00	—
5058	373816.62	2338045.93	Картометрический метод	5.00	—
5059	373766.96	2338060.79	Картометрический метод	5.00	—
5060	373730.64	2337976.32	Картометрический метод	5.00	—
5061	373733.79	2337973.60	Картометрический метод	5.00	—
5062	373744.47	2337966.92	Аналитический метод	0.10	—
5063	373754.40	2337961.21	Аналитический метод	0.10	—
5064	373803.36	2337939.06	Картометрический метод	5.00	—
5065	373824.98	2337934.66	Картометрический метод	5.00	—
5054	373828.93	2337934.61	Картометрический метод	5.00	—
—	—	—	—	—	—
5066	374651.76	2335654.37	Картометрический метод	5.00	—
5067	374614.23	2335707.04	Картометрический метод	5.00	—
5068	374482.17	2335603.90	Картометрический метод	5.00	—
5069	374525.50	2335544.06	Картометрический метод	5.00	—
5066	374651.76	2335654.37	Картометрический метод	5.00	—
—	—	—	—	—	—
5070	373915.93	2339370.34	Картометрический метод	5.00	—
5071	373925.59	2339495.05	Картометрический метод	5.00	—
5072	373819.15	2339500.34	Картометрический метод	5.00	—
5073	373795.03	2339501.92	Картометрический метод	5.00	—
5074	373791.21	2339502.57	Картометрический метод	5.00	—
5075	373786.92	2339454.28	Картометрический метод	5.00	—
5076	373866.21	2339449.79	Картометрический метод	5.00	—
5077	373865.43	2339437.88	Картометрический метод	5.00	—
5078	373861.21	2339371.95	Картометрический метод	5.00	—
5070	373915.93	2339370.34	Картометрический метод	5.00	—
—	—	—	—	—	—
5079	373792.22	2338799.35	Картометрический метод	5.00	—
5080	373804.13	2339015.83	Картометрический метод	5.00	—
5081	373768.24	2339016.19	Аналитический метод	0.10	—
5082	373757.70	2339016.35	Аналитический метод	0.10	—
5083	373753.20	2339016.25	Картометрический метод	5.00	—
5084	373744.16	2338801.00	Картометрический метод	5.00	—
5079	373792.22	2338799.35	Картометрический метод	5.00	—
—	—	—	—	—	—
5085	374553.78	2335403.49	Картометрический метод	5.00	—
5086	374580.54	2335426.30	Картометрический метод	5.00	—
5087	374584.03	2335438.99	Картометрический метод	5.00	—
5088	374574.98	2335451.83	Картометрический метод	5.00	—
5089	374523.42	2335515.95	Картометрический метод	5.00	—
5090	374503.28	2335523.06	Картометрический метод	5.00	—
5091	374482.77	2335521.13	Картометрический метод	5.00	—
5092	374482.83	2335520.10	Аналитический метод	0.10	—
5093	374484.29	2335496.13	Аналитический метод	0.10	—
5094	374484.74	2335487.62	Аналитический метод	0.10	—
5095	374484.88	2335475.28	Аналитический метод	0.10	—
5096	374484.98	2335469.45	Аналитический метод	0.10	—
5097	374485.99	2335455.59	Аналитический метод	0.10	—
5098	374486.99	2335441.91	Аналитический метод	0.10	—
5099	374486.52	2335439.75	Аналитический метод	0.10	—
5100	374486.58	2335434.72	Аналитический метод	0.10	—
5101	374486.55	2335433.19	Аналитический метод	0.10	—
5102	374486.67	2335429.85	Аналитический метод	0.10	—
5103	374486.86	2335423.79	Аналитический метод	0.10	—
5104	374486.82	2335419.02	Аналитический метод	0.10	—
5105	374487.27	2335415.74	Аналитический метод	0.10	—
5106	374490.72	2335390.86	Аналитический метод	0.10	—
5107	374487.93	2335389.95	Картометрический метод	5.00	—
5108	374487.68	2335389.87	Картометрический метод	5.00	—
5109	374488.90	2335374.60	Картометрический метод	5.00	—
5110	374490.56	2335351.99	Картометрический метод	5.00	—

5111	374502.65	2335356.31	Картометрический метод	5.00	—
5112	374519.10	2335367.99	Картометрический метод	5.00	—
5113	374527.86	2335375.75	Картометрический метод	5.00	—
5085	374553.78	2335403.49	Картометрический метод	5.00	—
—	—	—	—	—	—
5114	373188.42	2339060.66	Картометрический метод	5.00	—
5115	373190.89	2339125.97	Картометрический метод	5.00	—
5116	372990.13	2339139.68	Картометрический метод	5.00	—
5117	372988.99	2339100.30	Картометрический метод	5.00	—
5118	373055.84	2339094.11	Картометрический метод	5.00	—
5119	373118.08	2339086.55	Картометрический метод	5.00	—
5120	373116.59	2339068.31	Картометрический метод	5.00	—
5121	373148.89	2339064.69	Картометрический метод	5.00	—
5114	373188.42	2339060.66	Картометрический метод	5.00	—
—	—	—	—	—	—
5122	372215.87	2338826.60	Картометрический метод	5.00	—
5123	372216.17	2338961.63	Картометрический метод	5.00	—
5124	372147.82	2338961.58	Картометрический метод	5.00	—
5125	372144.64	2338956.70	Картометрический метод	5.00	—
5126	372141.64	2338898.12	Картометрический метод	5.00	—
5127	372140.03	2338836.03	Картометрический метод	5.00	—
5128	372144.24	2338831.43	Картометрический метод	5.00	—
5122	372215.87	2338826.60	Картометрический метод	5.00	—
—	—	—	—	—	—
5129	374566.03	2334609.05	Картометрический метод	5.00	—
5130	374532.81	2334761.75	Картометрический метод	5.00	—
5131	374475.48	2334749.52	Картометрический метод	5.00	—
5132	374503.06	2334595.98	Картометрический метод	5.00	—
5129	374566.03	2334609.05	Картометрический метод	5.00	—
—	—	—	—	—	—
5133	373952.32	2336544.97	Картометрический метод	5.00	—
5134	373840.25	2336683.87	Картометрический метод	5.00	—
5135	373801.63	2336651.46	Картометрический метод	5.00	—
5136	373861.04	2336571.17	Картометрический метод	5.00	—
5137	373910.35	2336511.01	Картометрический метод	5.00	—
5133	373952.32	2336544.97	Картометрический метод	5.00	—
—	—	—	—	—	—
5138	372922.84	2338214.50	Картометрический метод	5.00	—
5139	372925.62	2338248.77	Картометрический метод	5.00	—
5140	372774.71	2338260.81	Картометрический метод	5.00	—
5141	372769.06	2338144.02	Картометрический метод	5.00	—
5142	372787.38	2338152.72	Картометрический метод	5.00	—
5143	372804.98	2338188.91	Картометрический метод	5.00	—
5144	372815.42	2338197.05	Картометрический метод	5.00	—
5145	372878.37	2338200.01	Картометрический метод	5.00	—
5146	372903.65	2338214.34	Картометрический метод	5.00	—
5138	372922.84	2338214.50	Картометрический метод	5.00	—
—	—	—	—	—	—
5147	372821.91	2339544.58	Картометрический метод	5.00	—
5148	372829.96	2339658.30	Картометрический метод	5.00	—
5149	372826.43	2339663.28	Картометрический метод	5.00	—
5150	372790.81	2339667.07	Картометрический метод	5.00	—
5151	372752.98	2339667.69	Картометрический метод	5.00	—
5152	372743.60	2339549.67	Картометрический метод	5.00	—
5153	372818.99	2339544.07	Картометрический метод	5.00	—
5147	372821.91	2339544.58	Картометрический метод	5.00	—
—	—	—	—	—	—
5154	373521.35	2339839.28	Картометрический метод	5.00	—
5155	373509.84	2339880.95	Картометрический метод	5.00	—
5156	373513.88	2339881.66	Картометрический метод	5.00	—
5157	373513.04	2339889.17	Картометрический метод	5.00	—
5158	373593.58	2339911.36	Картометрический метод	5.00	—
5159	373583.31	2339950.33	Картометрический метод	5.00	—
5160	373487.02	2339925.64	Картометрический метод	5.00	—
5161	373440.51	2339849.84	Картометрический метод	5.00	—
5162	373436.04	2339825.25	Картометрический метод	5.00	—
5163	373440.35	2339813.26	Картометрический метод	5.00	—

5154	373521.35	2339839.28	Картометрический метод	5.00	—
—	—	—	—	—	—
5164	373305.77	2338477.01	Картометрический метод	5.00	—
5165	373315.42	2338615.65	Картометрический метод	5.00	—
5166	373254.01	2338619.96	Картометрический метод	5.00	—
5167	373252.58	2338578.89	Картометрический метод	5.00	—
5168	373243.94	2338477.83	Картометрический метод	5.00	—
5169	373276.38	2338477.13	Картометрический метод	5.00	—
5164	373305.77	2338477.01	Картометрический метод	5.00	—
—	—	—	—	—	—
5170	373394.64	2339276.11	Картометрический метод	5.00	—
5171	373401.26	2339349.35	Картометрический метод	5.00	—
5172	373403.67	2339384.97	Картометрический метод	5.00	—
5173	373330.97	2339389.07	Картометрический метод	5.00	—
5174	373322.34	2339280.83	Картометрический метод	5.00	—
5170	373394.64	2339276.11	Картометрический метод	5.00	—
—	—	—	—	—	—
5175	373085.53	2338777.03	Картометрический метод	5.00	—
5176	373089.47	2338838.47	Картометрический метод	5.00	—
5177	373090.25	2338848.49	Картометрический метод	5.00	—
5178	373030.88	2338851.18	Картометрический метод	5.00	—
5179	372977.07	2338851.80	Картометрический метод	5.00	—
5180	372974.25	2338783.16	Картометрический метод	5.00	—
5175	373085.53	2338777.03	Картометрический метод	5.00	—
—	—	—	—	—	—
5181	373830.14	2339248.71	Картометрический метод	5.00	—
5182	373834.47	2339313.46	Аналитический метод	0.10	—
5183	373837.81	2339360.07	Картометрический метод	5.00	—
5184	373769.21	2339363.35	Картометрический метод	5.00	—
5185	373767.45	2339317.10	Картометрический метод	5.00	—
5186	373763.57	2339252.02	Картометрический метод	5.00	—
5181	373830.14	2339248.71	Картометрический метод	5.00	—
—	—	—	—	—	—
5187	372904.55	2339331.65	Картометрический метод	5.00	—
5188	372909.40	2339420.73	Картометрический метод	5.00	—
5189	372910.33	2339423.99	Картометрический метод	5.00	—
5190	372833.51	2339428.51	Картометрический метод	5.00	—
5191	372830.23	2339333.63	Картометрический метод	5.00	—
5192	372874.10	2339332.12	Картометрический метод	5.00	—
5187	372904.55	2339331.65	Картометрический метод	5.00	—
—	—	—	—	—	—
5193	372950.86	2339513.39	Картометрический метод	5.00	—
5194	372949.73	2339570.71	Аналитический метод	0.10	—
5195	372939.87	2339574.82	Картометрический метод	5.00	—
5196	372900.71	2339580.18	Картометрический метод	5.00	—
5197	372840.09	2339582.06	Картометрический метод	5.00	—
5198	372837.41	2339521.17	Картометрический метод	5.00	—
5199	372865.57	2339519.56	Картометрический метод	5.00	—
5200	372897.49	2339516.08	Картометрический метод	5.00	—
5193	372950.86	2339513.39	Картометрический метод	5.00	—
—	—	—	—	—	—
5201	375244.99	2335253.53	Картометрический метод	5.00	—
5202	375265.48	2335298.95	Картометрический метод	5.00	—
5203	375194.31	2335299.59	Картометрический метод	5.00	—
5204	375133.56	2335293.54	Картометрический метод	5.00	—
5205	375147.66	2335231.31	Картометрический метод	5.00	—
5206	375236.14	2335240.27	Картометрический метод	5.00	—
5201	375244.99	2335253.53	Картометрический метод	5.00	—
—	—	—	—	—	—
5207	373580.08	2337924.23	Картометрический метод	5.00	—
5208	373590.53	2337972.42	Картометрический метод	5.00	—
5209	373585.17	2337988.48	Картометрический метод	5.00	—
5210	373588.13	2338023.69	Картометрический метод	5.00	—
5211	373583.45	2338028.31	Картометрический метод	5.00	—
5212	373553.30	2338033.61	Картометрический метод	5.00	—
5213	373546.74	2338028.51	Картометрический метод	5.00	—
5214	373530.60	2337932.05	Картометрический метод	5.00	—

5215	373534.31	2337923.80	Картометрический метод	5.00	—
5216	373559.41	2337915.07	Картометрический метод	5.00	—
5217	373572.27	2337910.70	Картометрический метод	5.00	—
5207	373580.08	2337924.23	Картометрический метод	5.00	—
—	—	—	—	—	—
5218	373768.36	2337903.74	Аналитический метод	0.10	—
5219	373777.72	2337912.13	Аналитический метод	0.10	—
5220	373792.70	2337927.95	Картометрический метод	5.00	—
5221	373788.34	2337933.99	Картометрический метод	5.00	—
5222	373780.02	2337936.11	Картометрический метод	5.00	—
5223	373761.42	2337931.68	Картометрический метод	5.00	—
5224	373705.06	2337905.60	Картометрический метод	5.00	—
5225	373685.97	2337898.17	Картометрический метод	5.00	—
5226	373671.17	2337897.18	Картометрический метод	5.00	—
5227	373629.29	2337901.52	Картометрический метод	5.00	—
5228	373627.58	2337884.82	Картометрический метод	5.00	—
5229	373664.87	2337865.87	Картометрический метод	5.00	—
5230	373683.42	2337864.78	Картометрический метод	5.00	—
5231	373699.48	2337867.48	Картометрический метод	5.00	—
5232	373749.38	2337891.41	Картометрический метод	5.00	—
5218	373768.36	2337903.74	Аналитический метод	0.10	—
—	—	—	—	—	—
5233	373824.28	2339163.28	Картометрический метод	5.00	—
5234	373824.59	2339165.64	Картометрический метод	5.00	—
5235	373829.62	2339236.40	Картометрический метод	5.00	—
5236	373762.66	2339239.27	Картометрический метод	5.00	—
5237	373757.73	2339167.80	Картометрический метод	5.00	—
5238	373792.04	2339166.53	Аналитический метод	0.10	—
5233	373824.28	2339163.28	Картометрический метод	5.00	—
—	—	—	—	—	—
5239	373717.11	2337924.59	Картометрический метод	5.00	—
5240	373742.85	2337963.72	Картометрический метод	5.00	—
5241	373740.12	2337964.61	Аналитический метод	0.10	—
5242	373732.53	2337969.04	Аналитический метод	0.10	—
5243	373733.72	2337970.70	Картометрический метод	5.00	—
5244	373719.30	2337981.47	Картометрический метод	5.00	—
5245	373667.90	2337947.43	Картометрический метод	5.00	—
5246	373626.36	2337917.80	Картометрический метод	5.00	—
5247	373628.83	2337907.41	Картометрический метод	5.00	—
5248	373671.05	2337905.14	Картометрический метод	5.00	—
5249	373685.29	2337906.55	Картометрический метод	5.00	—
5250	373703.80	2337913.73	Картометрический метод	5.00	—
5239	373717.11	2337924.59	Картометрический метод	5.00	—
—	—	—	—	—	—
5251	373649.78	2337944.98	Картометрический метод	5.00	—
5252	373667.64	2337975.33	Картометрический метод	5.00	—
5253	373664.23	2337981.36	Картометрический метод	5.00	—
5254	373660.11	2337984.18	Картометрический метод	5.00	—
5255	373653.08	2337988.02	Картометрический метод	5.00	—
5256	373641.32	2337988.03	Картометрический метод	5.00	—
5257	373612.04	2337985.10	Картометрический метод	5.00	—
5258	373598.04	2337984.91	Картометрический метод	5.00	—
5259	373595.50	2337981.92	Картометрический метод	5.00	—
5260	373595.92	2337975.28	Картометрический метод	5.00	—
5261	373594.49	2337955.71	Картометрический метод	5.00	—
5262	373587.01	2337925.27	Картометрический метод	5.00	—
5263	373593.43	2337920.95	Картометрический метод	5.00	—
5264	373613.88	2337921.58	Картометрический метод	5.00	—
5265	373640.12	2337937.48	Картометрический метод	5.00	—
5251	373649.78	2337944.98	Картометрический метод	5.00	—
—	—	—	—	—	—
5266	373604.23	2339866.37	Картометрический метод	5.00	—
5267	373595.45	2339901.04	Картометрический метод	5.00	—
5268	373515.20	2339876.16	Картометрический метод	5.00	—
5269	373525.18	2339840.92	Картометрический метод	5.00	—
5266	373604.23	2339866.37	Картометрический метод	5.00	—
Зона1(9)	—	—	—	—	—

5270	372943.37	2339956.76	Картометрический метод	5.00	—
5271	372958.77	2339965.34	Картометрический метод	5.00	—
5272	372957.98	2339972.82	Картометрический метод	5.00	—
5273	372995.14	2339981.38	Картометрический метод	5.00	—
5274	373063.91	2339989.74	Картометрический метод	5.00	—
5275	373061.36	2340000.61	Картометрический метод	5.00	—
5276	373001.31	2339989.46	Картометрический метод	5.00	—
5277	372966.35	2339984.69	Картометрический метод	5.00	—
5278	372956.38	2339985.24	Картометрический метод	5.00	—
5279	372951.29	2339989.24	Картометрический метод	5.00	—
5280	372935.03	2340063.75	Картометрический метод	5.00	—
5281	373040.71	2340084.56	Картометрический метод	5.00	—
5282	373037.77	2340095.02	Картометрический метод	5.00	—
5283	372926.43	2340068.05	Картометрический метод	5.00	—
5284	372908.51	2340064.08	Картометрический метод	5.00	—
5285	372870.39	2340057.19	Картометрический метод	5.00	—
5286	372844.27	2340051.43	Картометрический метод	5.00	—
5287	372740.78	2340027.51	Картометрический метод	5.00	—
5288	372740.56	2340028.80	Картометрический метод	5.00	—
5289	372724.48	2340106.83	Картометрический метод	5.00	—
5290	372916.00	2340144.37	Картометрический метод	5.00	—
5291	372988.06	2340159.41	Картометрический метод	5.00	—
5292	372963.18	2340171.66	Картометрический метод	5.00	—
5293	372964.13	2340166.16	Картометрический метод	5.00	—
5294	372957.04	2340164.32	Картометрический метод	5.00	—
5295	372943.81	2340160.69	Картометрический метод	5.00	—
5296	372804.55	2340134.84	Картометрический метод	5.00	—
5297	372778.39	2340129.30	Картометрический метод	5.00	—
5298	372724.65	2340119.80	Картометрический метод	5.00	—
5299	372687.69	2340112.92	Картометрический метод	5.00	—
5300	372669.51	2340126.21	Картометрический метод	5.00	—
5301	372659.95	2340145.21	Картометрический метод	5.00	—
5302	372652.97	2340168.42	Картометрический метод	5.00	—
5303	372714.72	2340188.46	Картометрический метод	5.00	—
5304	372757.81	2340200.46	Картометрический метод	5.00	—
5305	372765.95	2340196.28	Картометрический метод	5.00	—
5306	372770.96	2340192.29	Картометрический метод	5.00	—
5307	372775.39	2340195.73	Картометрический метод	5.00	—
5308	372772.29	2340202.23	Картометрический метод	5.00	—
5309	372761.96	2340207.53	Картометрический метод	5.00	—
5310	372753.15	2340207.29	Картометрический метод	5.00	—
5311	372709.82	2340192.98	Картометрический метод	5.00	—
5312	372702.83	2340190.73	Картометрический метод	5.00	—
5313	372595.98	2340161.06	Картометрический метод	5.00	—
5314	372532.98	2340143.34	Картометрический метод	5.00	—
5315	372489.16	2340134.43	Картометрический метод	5.00	—
5316	372444.58	2340122.37	Картометрический метод	5.00	—
5317	372405.03	2340116.66	Картометрический метод	5.00	—
5318	372394.94	2340180.96	Картометрический метод	5.00	—
5319	372430.05	2340193.79	Картометрический метод	5.00	—
5320	372453.35	2340199.52	Картометрический метод	5.00	—
5321	372484.27	2340198.87	Картометрический метод	5.00	—
5322	372529.56	2340217.15	Картометрический метод	5.00	—
5323	372563.62	2340227.94	Картометрический метод	5.00	—
5324	372723.39	2340273.32	Картометрический метод	5.00	—
5325	372710.10	2340279.28	Картометрический метод	5.00	—
5326	372588.56	2340243.15	Картометрический метод	5.00	—
5327	372485.51	2340207.01	Картометрический метод	5.00	—
5328	372460.93	2340204.66	Картометрический метод	5.00	—
5329	372443.81	2340204.66	Картометрический метод	5.00	—
5330	372392.73	2340190.06	Картометрический метод	5.00	—
5331	372355.22	2340318.44	Картометрический метод	5.00	—
5332	372325.44	2340396.86	Картометрический метод	5.00	—
5333	372315.98	2340393.46	Картометрический метод	5.00	—
5334	372355.48	2340287.51	Картометрический метод	5.00	—
5335	372358.54	2340266.53	Картометрический метод	5.00	—
5336	372353.92	2340263.05	Картометрический метод	5.00	—

5337	372340.69	2340258.64	Картометрический метод	5.00	—
5338	372321.04	2340252.11	Картометрический метод	5.00	—
5339	372274.24	2340243.75	Картометрический метод	5.00	—
5340	372212.32	2340421.40	Картометрический метод	5.00	—
5341	372186.25	2340491.12	Картометрический метод	5.00	—
5342	372173.14	2340515.87	Картометрический метод	5.00	—
5343	372179.07	2340523.85	Картометрический метод	5.00	—
5344	372160.71	2340535.88	Картометрический метод	5.00	—
5345	372155.15	2340529.13	Картометрический метод	5.00	—
5346	372145.21	2340532.18	Картометрический метод	5.00	—
5347	372137.27	2340534.58	Картометрический метод	5.00	—
5348	372082.38	2340509.92	Картометрический метод	5.00	—
5349	372068.53	2340505.02	Картометрический метод	5.00	—
5350	372037.69	2340591.66	Картометрический метод	5.00	—
5351	371990.40	2340718.65	Картометрический метод	5.00	—
5352	371969.39	2340711.50	Картометрический метод	5.00	—
5353	371958.78	2340712.83	Картометрический метод	5.00	—
5354	371982.42	2340628.48	Картометрический метод	5.00	—
5355	371960.63	2340637.05	Картометрический метод	5.00	—
5356	371945.67	2340634.03	Картометрический метод	5.00	—
5357	371909.04	2340624.54	Картометрический метод	5.00	—
5358	371814.77	2340609.25	Картометрический метод	5.00	—
5359	371787.69	2340605.76	Картометрический метод	5.00	—
5360	371789.06	2340593.82	Картометрический метод	5.00	—
5361	371830.10	2340601.02	Картометрический метод	5.00	—
5362	371910.83	2340617.16	Картометрический метод	5.00	—
5363	371959.68	2340629.78	Картометрический метод	5.00	—
5364	371977.55	2340623.01	Картометрический метод	5.00	—
5365	371983.50	2340618.53	Картометрический метод	5.00	—
5366	371991.83	2340596.40	Картометрический метод	5.00	—
5367	371993.01	2340592.09	Картометрический метод	5.00	—
5368	371992.33	2340583.28	Картометрический метод	5.00	—
5369	371984.41	2340570.80	Картометрический метод	5.00	—
5370	371980.45	2340567.42	Картометрический метод	5.00	—
5371	371981.84	2340560.60	Картометрический метод	5.00	—
5372	371985.45	2340562.81	Картометрический метод	5.00	—
5373	371992.49	2340572.09	Картометрический метод	5.00	—
5374	371995.57	2340581.03	Картометрический метод	5.00	—
5375	372008.47	2340541.48	Картометрический метод	5.00	—
5376	372068.46	2340408.34	Картометрический метод	5.00	—
5377	372078.10	2340382.92	Картометрический метод	5.00	—
5378	372140.51	2340218.74	Картометрический метод	5.00	—
5379	372104.71	2340209.20	Картометрический метод	5.00	—
5380	372053.54	2340199.76	Картометрический метод	5.00	—
5381	372040.33	2340201.14	Картометрический метод	5.00	—
5382	372032.91	2340216.68	Картометрический метод	5.00	—
5383	371948.15	2340469.82	Картометрический метод	5.00	—
5384	371938.92	2340467.21	Картометрический метод	5.00	—
5385	371940.49	2340456.62	Картометрический метод	5.00	—
5386	371974.19	2340350.94	Картометрический метод	5.00	—
5387	372022.59	2340213.58	Картометрический метод	5.00	—
5388	372029.97	2340187.04	Картометрический метод	5.00	—
5389	371998.65	2340180.28	Картометрический метод	5.00	—
5390	371946.16	2340170.80	Картометрический метод	5.00	—
5391	371871.36	2340424.10	Картометрический метод	5.00	—
5392	371870.15	2340428.90	Картометрический метод	5.00	—
5393	371863.91	2340427.36	Картометрический метод	5.00	—
5394	371919.56	2340219.98	Картометрический метод	5.00	—
5395	371941.10	2340137.95	Картометрический метод	5.00	—
5396	371849.02	2340129.49	Картометрический метод	5.00	—
5397	371851.02	2340113.07	Картометрический метод	5.00	—
5398	372170.70	2340152.55	Картометрический метод	5.00	—
5399	372173.30	2340144.53	Картометрический метод	5.00	—
5400	372202.98	2340070.59	Картометрический метод	5.00	—
5401	372319.71	2339830.95	Картометрический метод	5.00	—
5402	372392.85	2339674.57	Картометрический метод	5.00	—
5403	372398.74	2339662.57	Картометрический метод	5.00	—

5404	372399.46	2339663.06	Картометрический метод	5.00	—
5405	372407.68	2339667.33	Картометрический метод	5.00	—
5406	372416.65	2339671.55	Картометрический метод	5.00	—
5407	372425.52	2339674.17	Картометрический метод	5.00	—
5408	372431.08	2339676.47	Картометрический метод	5.00	—
5409	372440.62	2339682.38	Картометрический метод	5.00	—
5410	372448.50	2339686.32	Картометрический метод	5.00	—
5411	372460.39	2339690.91	Картометрический метод	5.00	—
5412	372468.06	2339694.46	Картометрический метод	5.00	—
5413	372479.18	2339697.31	Картометрический метод	5.00	—
5414	372490.19	2339701.43	Картометрический метод	5.00	—
5415	372499.73	2339706.70	Картометрический метод	5.00	—
5416	372517.41	2339711.00	Картометрический метод	5.00	—
5417	372520.66	2339710.02	Картометрический метод	5.00	—
5418	372527.17	2339712.23	Картометрический метод	5.00	—
5419	372532.14	2339711.36	Картометрический метод	5.00	—
5420	372535.43	2339710.04	Картометрический метод	5.00	—
5421	372544.92	2339709.72	Картометрический метод	5.00	—
5422	372550.14	2339711.02	Картометрический метод	5.00	—
5423	372555.37	2339713.96	Картометрический метод	5.00	—
5424	372559.99	2339719.56	Картометрический метод	5.00	—
5425	372565.25	2339722.14	Картометрический метод	5.00	—
5426	372569.19	2339727.07	Картометрический метод	5.00	—
5427	372575.11	2339731.35	Картометрический метод	5.00	—
5428	372582.02	2339735.29	Картометрический метод	5.00	—
5429	372587.25	2339737.90	Картометрический метод	5.00	—
5430	372596.09	2339745.77	Картометрический метод	5.00	—
5431	372600.06	2339751.37	Картометрический метод	5.00	—
5432	372614.52	2339760.77	Картометрический метод	5.00	—
5433	372627.99	2339769.70	Картометрический метод	5.00	—
5434	372649.05	2339799.52	Картометрический метод	5.00	—
5435	372662.20	2339825.48	Картометрический метод	5.00	—
5436	372672.00	2339836.13	Картометрический метод	5.00	—
5437	372678.56	2339842.87	Картометрический метод	5.00	—
5438	372682.94	2339848.75	Картометрический метод	5.00	—
5439	372688.67	2339863.29	Картометрический метод	5.00	—
5440	372696.25	2339866.61	Картометрический метод	5.00	—
5441	372700.51	2339870.54	Картометрический метод	5.00	—
5442	372706.41	2339877.75	Картометрический метод	5.00	—
5443	372709.05	2339880.39	Картометрический метод	5.00	—
5444	372712.32	2339884.32	Картометрический метод	5.00	—
5445	372713.95	2339887.26	Картометрический метод	5.00	—
5446	372715.59	2339890.86	Картометрический метод	5.00	—
5447	372717.23	2339894.48	Картометрический метод	5.00	—
5448	372720.86	2339899.09	Картометрический метод	5.00	—
5449	372724.49	2339901.41	Картометрический метод	5.00	—
5450	372727.75	2339904.68	Картометрический метод	5.00	—
5451	372730.38	2339908.28	Картометрический метод	5.00	—
5452	372732.34	2339911.56	Картометрический метод	5.00	—
5453	372735.30	2339916.82	Картометрический метод	5.00	—
5454	372739.55	2339922.05	Картометрический метод	5.00	—
5455	372739.55	2339936.12	Картометрический метод	5.00	—
5456	372738.89	2339942.02	Картометрический метод	5.00	—
5457	372737.58	2339947.93	Картометрический метод	5.00	—
5458	372736.60	2339951.53	Картометрический метод	5.00	—
5459	372736.92	2339959.79	Картометрический метод	5.00	—
5460	372737.91	2339964.40	Картометрический метод	5.00	—
5461	372740.87	2339975.58	Картометрический метод	5.00	—
5462	372745.47	2339983.13	Картометрический метод	5.00	—
5463	372749.08	2339990.67	Картометрический метод	5.00	—
5464	372751.71	2339996.25	Картометрический метод	5.00	—
5465	372754.02	2340001.19	Картометрический метод	5.00	—
5466	372756.97	2340005.79	Картометрический метод	5.00	—
5467	372760.27	2340009.75	Картометрический метод	5.00	—
5468	372764.21	2340012.71	Картометрический метод	5.00	—
5469	372769.50	2340016.00	Картометрический метод	5.00	—
5470	372778.41	2340019.30	Картометрический метод	5.00	—

5471	372781.70	2340018.64	Картометрический метод	5.00	—
5472	372786.33	2340016.65	Картометрический метод	5.00	—
5473	372790.61	2340013.68	Картометрический метод	5.00	—
5474	372794.89	2340009.41	Картометрический метод	5.00	—
5475	372797.51	2340005.47	Картометрический метод	5.00	—
5476	372807.70	2339991.67	Картометрический метод	5.00	—
5477	372820.17	2339971.00	Картометрический метод	5.00	—
5478	372823.76	2339968.06	Картометрический метод	5.00	—
5479	372827.68	2339965.77	Картометрический метод	5.00	—
5480	372831.76	2339964.14	Картометрический метод	5.00	—
5481	372833.72	2339964.14	Картометрический метод	5.00	—
5482	372837.54	2339963.64	Картометрический метод	5.00	—
5483	372843.45	2339960.19	Картометрический метод	5.00	—
5484	372849.20	2339956.90	Картометрический метод	5.00	—
5485	372852.84	2339954.27	Картометрический метод	5.00	—
5486	372846.77	2339962.58	Картометрический метод	5.00	—
5487	372777.96	2340031.04	Картометрический метод	5.00	—
5488	372823.19	2340041.65	Картометрический метод	5.00	—
5489	372886.28	2340055.57	Картометрический метод	5.00	—
5490	372890.86	2340056.37	Картометрический метод	5.00	—
5491	372933.08	2340063.91	Картометрический метод	5.00	—
5492	372939.49	2340034.51	Картометрический метод	5.00	—
5493	372940.60	2340027.76	Картометрический метод	5.00	—
5494	372948.56	2339981.96	Картометрический метод	5.00	—
5495	372951.90	2339965.83	Картометрический метод	5.00	—
5496	372947.12	2339962.77	Картометрический метод	5.00	—
5497	372931.30	2339959.71	Картометрический метод	5.00	—
5498	372913.49	2339960.75	Картометрический метод	5.00	—
5499	372887.94	2339961.94	Картометрический метод	5.00	—
5500	372888.34	2339956.02	Картометрический метод	5.00	—
5501	372921.60	2339956.67	Картометрический метод	5.00	—
5502	372926.27	2339956.31	Картометрический метод	5.00	—
5503	372932.62	2339955.93	Картометрический метод	5.00	—
5504	372937.71	2339957.04	Картометрический метод	5.00	—
5270	372943.37	2339956.76	Картометрический метод	5.00	—
—	—	—	—	—	—
5505	372613.61	2339782.74	Картометрический метод	5.00	—
5506	372648.09	2339855.15	Картометрический метод	5.00	—
5507	372684.20	2339869.84	Картометрический метод	5.00	—
5508	372693.27	2339874.01	Картометрический метод	5.00	—
5509	372710.29	2339890.16	Картометрический метод	5.00	—
5510	372719.39	2339905.72	Картометрический метод	5.00	—
5511	372721.00	2339914.72	Картометрический метод	5.00	—
5512	372730.39	2339951.79	Картометрический метод	5.00	—
5513	372488.47	2339922.21	Картометрический метод	5.00	—
5514	372441.21	2339913.43	Картометрический метод	5.00	—
5515	372416.10	2339900.67	Картометрический метод	5.00	—
5516	372405.45	2339753.05	Картометрический метод	5.00	—
5517	372393.88	2339722.81	Картометрический метод	5.00	—
5518	372413.02	2339677.79	Картометрический метод	5.00	—
5519	372509.95	2339716.33	Картометрический метод	5.00	—
5520	372514.00	2339718.61	Картометрический метод	5.00	—
5521	372547.97	2339738.05	Картометрический метод	5.00	—
5522	372557.50	2339742.91	Картометрический метод	5.00	—
5523	372577.11	2339753.82	Картометрический метод	5.00	—
5505	372613.61	2339782.74	Картометрический метод	5.00	—
—	—	—	—	—	—
5524	372395.63	2339755.81	Картометрический метод	5.00	—
5525	372397.41	2339770.50	Картометрический метод	5.00	—
5526	372404.02	2339895.80	Картометрический метод	5.00	—
5527	372398.10	2340044.51	Картометрический метод	5.00	—
5528	372400.14	2340085.46	Картометрический метод	5.00	—
5529	372392.72	2340142.03	Картометрический метод	5.00	—
5530	372373.69	2340216.80	Картометрический метод	5.00	—
5531	372360.97	2340259.75	Картометрический метод	5.00	—
5532	372340.64	2340251.91	Картометрический метод	5.00	—
5533	372324.52	2340244.25	Картометрический метод	5.00	—

5534	372311.75	2340241.35	Картометрический метод	5.00	—
5535	372319.73	2340183.05	Картометрический метод	5.00	—
5536	372321.40	2340170.53	Картометрический метод	5.00	—
5537	372324.47	2340155.30	Картометрический метод	5.00	—
5538	372326.11	2340149.32	Картометрический метод	5.00	—
5539	372332.67	2340125.18	Картометрический метод	5.00	—
5540	372335.78	2340107.29	Картометрический метод	5.00	—
5541	372330.15	2340097.10	Картометрический метод	5.00	—
5542	372314.40	2340088.47	Аналитический метод	0.10	—
5543	372252.30	2340065.05	Аналитический метод	0.10	—
5544	372234.91	2340056.19	Картометрический метод	5.00	—
5545	372384.30	2339743.11	Картометрический метод	5.00	—
5524	372395.63	2339755.81	Картометрический метод	5.00	—
—	—	—	—	—	—
5546	372708.04	2339981.19	Картометрический метод	5.00	—
5547	372724.45	2340004.33	Картометрический метод	5.00	—
5548	372738.66	2340016.76	Картометрический метод	5.00	—
5549	372727.15	2340077.79	Картометрический метод	5.00	—
5550	372726.12	2340082.66	Картометрический метод	5.00	—
5551	372650.77	2340070.32	Картометрический метод	5.00	—
5552	372576.20	2340057.71	Картометрический метод	5.00	—
5553	372470.17	2340039.26	Картометрический метод	5.00	—
5554	372463.04	2340038.19	Картометрический метод	5.00	—
5555	372426.36	2340034.10	Картометрический метод	5.00	—
5556	372403.43	2340029.15	Картометрический метод	5.00	—
5557	372409.61	2339923.16	Картометрический метод	5.00	—
5546	372708.04	2339981.19	Картометрический метод	5.00	—
—	—	—	—	—	—
5558	372258.56	2340246.76	Картометрический метод	5.00	—
5559	372238.14	2340308.06	Картометрический метод	5.00	—
5560	372200.88	2340425.71	Картометрический метод	5.00	—
5561	372166.23	2340512.33	Картометрический метод	5.00	—
5562	372155.86	2340520.12	Картометрический метод	5.00	—
5563	372139.09	2340523.75	Картометрический метод	5.00	—
5564	372084.91	2340503.65	Картометрический метод	5.00	—
5565	372070.65	2340498.79	Картометрический метод	5.00	—
5566	372164.56	2340222.32	Картометрический метод	5.00	—
5567	372181.12	2340225.48	Картометрический метод	5.00	—
5568	372228.91	2340237.84	Картометрический метод	5.00	—
5558	372258.56	2340246.76	Картометрический метод	5.00	—
—	—	—	—	—	—
5569	372670.88	2340081.31	Картометрический метод	5.00	—
5570	372658.00	2340137.25	Картометрический метод	5.00	—
5571	372651.42	2340157.25	Картометрический метод	5.00	—
5572	372647.67	2340166.46	Картометрический метод	5.00	—
5573	372536.91	2340138.85	Картометрический метод	5.00	—
5574	372432.27	2340117.86	Картометрический метод	5.00	—
5575	372411.92	2340112.96	Картометрический метод	5.00	—
5576	372404.96	2340107.46	Картометрический метод	5.00	—
5577	372403.34	2340039.69	Картометрический метод	5.00	—
5578	372414.38	2340040.17	Картометрический метод	5.00	—
5579	372456.37	2340047.07	Картометрический метод	5.00	—
5580	372548.98	2340063.20	Картометрический метод	5.00	—
5569	372670.88	2340081.31	Картометрический метод	5.00	—
—	—	—	—	—	—
5581	372318.85	2340099.69	Аналитический метод	0.30	—
5582	372322.38	2340103.56	Аналитический метод	0.30	—
5583	372325.13	2340109.85	Аналитический метод	0.30	—
5584	372325.60	2340110.07	Аналитический метод	0.30	—
5585	372326.29	2340115.04	Картометрический метод	5.00	—
5586	372317.11	2340150.71	Аналитический метод	0.30	—
5587	372314.09	2340175.62	Картометрический метод	5.00	—
5588	372317.24	2340176.50	Аналитический метод	0.10	—
5589	372305.08	2340229.16	Аналитический метод	0.10	—
5590	372302.95	2340241.10	Картометрический метод	5.00	—
5591	372252.91	2340234.00	Картометрический метод	5.00	—
5592	372189.24	2340214.80	Картометрический метод	5.00	—

5593	372178.25	2340206.10	Картометрический метод	5.00	—
5594	372174.16	2340195.23	Картометрический метод	5.00	—
5595	372199.96	2340130.06	Картометрический метод	5.00	—
5596	372229.96	2340066.97	Картометрический метод	5.00	—
5597	372304.48	2340093.08	Аналитический метод	0.30	—
5581	372318.85	2340099.69	Аналитический метод	0.30	—
—	—	—	—	—	—
5598	372161.13	2340164.90	Картометрический метод	5.00	—
5599	372143.69	2340212.91	Картометрический метод	5.00	—
5600	372070.02	2340194.55	Картометрический метод	5.00	—
5601	372042.75	2340187.84	Картометрический метод	5.00	—
5602	372037.34	2340181.57	Картометрический метод	5.00	—
5603	372026.99	2340179.21	Картометрический метод	5.00	—
5604	371945.85	2340165.05	Картометрический метод	5.00	—
5605	371950.18	2340136.59	Картометрический метод	5.00	—
5606	372015.22	2340143.85	Картометрический метод	5.00	—
5607	372073.91	2340152.17	Картометрический метод	5.00	—
5598	372161.13	2340164.90	Картометрический метод	5.00	—
Зона1(10)	—	—	—	—	—
5608	373044.19	2339843.44	Картометрический метод	5.00	—
5609	373070.90	2339911.69	Картометрический метод	5.00	—
5610	373058.57	2339924.37	Картометрический метод	5.00	—
5611	373045.66	2339934.51	Картометрический метод	5.00	—
5612	373042.73	2339936.17	Картометрический метод	5.00	—
5613	373040.98	2339937.17	Картометрический метод	5.00	—
5614	373037.19	2339938.85	Картометрический метод	5.00	—
5615	373029.67	2339940.58	Картометрический метод	5.00	—
5616	373023.38	2339945.63	Картометрический метод	5.00	—
5617	372977.52	2339942.97	Картометрический метод	5.00	—
5618	372966.95	2339941.34	Картометрический метод	5.00	—
5619	372946.39	2339917.76	Картометрический метод	5.00	—
5620	372949.03	2339919.26	Картометрический метод	5.00	—
5621	372961.88	2339917.97	Картометрический метод	5.00	—
5622	372965.48	2339918.14	Картометрический метод	5.00	—
5623	372970.99	2339919.43	Картометрический метод	5.00	—
5624	372971.61	2339921.80	Картометрический метод	5.00	—
5625	372970.00	2339925.84	Картометрический метод	5.00	—
5626	372964.64	2339927.80	Картометрический метод	5.00	—
5627	372962.80	2339929.12	Картометрический метод	5.00	—
5628	372962.76	2339929.22	Картометрический метод	5.00	—
5629	372963.44	2339931.89	Картометрический метод	5.00	—
5630	372967.90	2339937.42	Картометрический метод	5.00	—
5631	372973.03	2339940.06	Картометрический метод	5.00	—
5632	372977.97	2339940.71	Картометрический метод	5.00	—
5633	372989.84	2339941.04	Картометрический метод	5.00	—
5634	372997.59	2339940.03	Картометрический метод	5.00	—
5635	373007.51	2339940.03	Картометрический метод	5.00	—
5636	373014.56	2339942.52	Картометрический метод	5.00	—
5637	373019.53	2339943.23	Картометрический метод	5.00	—
5638	373028.32	2339940.35	Картометрический метод	5.00	—
5639	373036.79	2339935.45	Картометрический метод	5.00	—
5640	373042.89	2339930.49	Картометрический метод	5.00	—
5641	373047.82	2339923.60	Картометрический метод	5.00	—
5642	373052.24	2339918.19	Картометрический метод	5.00	—
5643	373060.03	2339911.85	Картометрический метод	5.00	—
5644	373063.09	2339905.92	Картометрический метод	5.00	—
5645	373059.70	2339902.59	Картометрический метод	5.00	—
5646	373053.83	2339898.56	Картометрический метод	5.00	—
5647	373053.66	2339896.08	Картометрический метод	5.00	—
5648	373052.64	2339893.02	Картометрический метод	5.00	—
5649	373052.55	2339892.95	Картометрический метод	5.00	—
5650	373048.33	2339893.63	Картометрический метод	5.00	—
5651	373042.96	2339892.95	Картометрический метод	5.00	—
5652	373039.28	2339892.29	Картометрический метод	5.00	—
5653	373034.26	2339886.09	Картометрический метод	5.00	—
5654	373030.05	2339873.65	Картометрический метод	5.00	—
5655	373030.73	2339868.46	Картометрический метод	5.00	—

5656	373032.24	2339862.25	Картометрический метод	5.00	—
5657	373037.29	2339857.86	Картометрический метод	5.00	—
5658	373039.49	2339851.78	Картометрический метод	5.00	—
5608	373044.19	2339843.44	Картометрический метод	5.00	—
Зона1(11)	—	—	—	—	—
5659	372932.05	2339902.50	Картометрический метод	5.00	—
5660	372933.66	2339904.11	Картометрический метод	5.00	—
5661	372882.01	2339914.29	Картометрический метод	5.00	—
5662	372859.96	2339944.50	Картометрический метод	5.00	—
5663	372860.08	2339943.70	Картометрический метод	5.00	—
5664	372861.39	2339939.44	Картометрический метод	5.00	—
5665	372862.05	2339936.16	Картометрический метод	5.00	—
5666	372863.85	2339931.74	Картометрический метод	5.00	—
5667	372865.49	2339927.48	Картометрический метод	5.00	—
5668	372867.61	2339924.87	Картометрический метод	5.00	—
5669	372872.55	2339919.44	Картометрический метод	5.00	—
5670	372873.84	2339917.33	Картометрический метод	5.00	—
5671	372875.75	2339916.41	Картометрический метод	5.00	—
5672	372875.87	2339916.23	Картометрический метод	5.00	—
5673	372877.19	2339915.50	Картометрический метод	5.00	—
5674	372878.83	2339914.51	Картометрический метод	5.00	—
5675	372880.63	2339913.69	Картометрический метод	5.00	—
5676	372882.27	2339912.54	Картометрический метод	5.00	—
5677	372884.08	2339911.07	Картометрический метод	5.00	—
5678	372884.90	2339909.42	Картометрический метод	5.00	—
5679	372887.19	2339908.23	Картометрический метод	5.00	—
5680	372888.71	2339908.40	Картометрический метод	5.00	—
5681	372891.47	2339908.77	Картометрический метод	5.00	—
5682	372893.11	2339909.42	Картометрический метод	5.00	—
5683	372895.08	2339909.26	Картометрический метод	5.00	—
5684	372896.88	2339908.60	Картометрический метод	5.00	—
5685	372898.53	2339907.95	Картометрический метод	5.00	—
5686	372900.33	2339907.13	Картометрический метод	5.00	—
5687	372902.01	2339905.65	Картометрический метод	5.00	—
5688	372904.11	2339905.81	Картометрический метод	5.00	—
5689	372905.75	2339905.48	Картометрический метод	5.00	—
5690	372907.55	2339905.16	Картометрический метод	5.00	—
5691	372909.69	2339904.83	Картометрический метод	5.00	—
5692	372911.99	2339904.01	Картометрический метод	5.00	—
5693	372914.29	2339903.02	Картометрический метод	5.00	—
5694	372916.75	2339902.69	Картометрический метод	5.00	—
5695	372918.88	2339902.69	Картометрический метод	5.00	—
5696	372920.85	2339902.37	Картометрический метод	5.00	—
5697	372922.82	2339902.20	Картометрический метод	5.00	—
5698	372924.63	2339902.04	Картометрический метод	5.00	—
5699	372926.76	2339900.72	Картометрический метод	5.00	—
5700	372926.98	2339899.99	Картометрический метод	5.00	—
5701	372928.30	2339900.37	Картометрический метод	5.00	—
5702	372929.78	2339901.52	Картометрический метод	5.00	—
5659	372932.05	2339902.50	Картометрический метод	5.00	—
Зона1(12)	—	—	—	—	—
5703	375479.66	2335418.26	Картометрический метод	5.00	—
5704	375487.64	2335445.18	Картометрический метод	5.00	—
5705	375484.65	2335491.06	Картометрический метод	5.00	—
5706	375511.58	2335508.02	Картометрический метод	5.00	—
5707	375518.01	2335516.69	Картометрический метод	5.00	—
5708	375515.21	2335518.69	Картометрический метод	5.00	—
5709	375511.91	2335515.46	Картометрический метод	5.00	—
5710	375453.40	2335546.09	Картометрический метод	5.00	—
5711	375438.82	2335555.82	Картометрический метод	5.00	—
5712	375463.01	2335586.78	Картометрический метод	5.00	—
5713	375482.20	2335605.66	Картометрический метод	5.00	—
5714	375490.91	2335616.54	Картометрический метод	5.00	—
5715	375513.07	2335654.86	Картометрический метод	5.00	—
5716	375539.65	2335630.90	Картометрический метод	5.00	—
5717	375547.12	2335616.01	Картометрический метод	5.00	—
5718	375516.09	2335582.20	Картометрический метод	5.00	—

5719	375525.12	2335574.59	Картометрический метод	5.00	—
5720	375549.34	2335599.43	Картометрический метод	5.00	—
5721	375593.62	2335618.39	Картометрический метод	5.00	—
5722	375599.55	2335626.36	Картометрический метод	5.00	—
5723	375553.53	2335615.64	Картометрический метод	5.00	—
5724	375533.22	2335652.48	Картометрический метод	5.00	—
5725	375513.16	2335673.48	Картометрический метод	5.00	—
5726	375477.37	2335743.86	Картометрический метод	5.00	—
5727	375450.40	2335805.24	Картометрический метод	5.00	—
5728	375459.90	2335809.53	Картометрический метод	5.00	—
5729	375502.95	2335803.67	Картометрический метод	5.00	—
5730	375511.36	2335790.55	Картометрический метод	5.00	—
5731	375513.52	2335791.97	Картометрический метод	5.00	—
5732	375506.53	2335805.83	Картометрический метод	5.00	—
5733	375466.79	2335812.91	Картометрический метод	5.00	—
5734	375473.49	2335827.27	Картометрический метод	5.00	—
5735	375482.56	2335831.84	Картометрический метод	5.00	—
5736	375477.49	2335838.47	Картометрический метод	5.00	—
5737	375512.59	2335877.18	Картометрический метод	5.00	—
5738	375523.13	2335871.80	Картометрический метод	5.00	—
5739	375580.65	2335819.50	Картометрический метод	5.00	—
5740	375625.72	2335742.77	Картометрический метод	5.00	—
5741	375631.79	2335697.46	Картометрический метод	5.00	—
5742	375638.28	2335720.88	Картометрический метод	5.00	—
5743	375622.91	2335770.36	Картометрический метод	5.00	—
5744	375588.16	2335826.88	Картометрический метод	5.00	—
5745	375527.75	2335879.16	Картометрический метод	5.00	—
5746	375261.81	2336014.24	Картометрический метод	5.00	—
5747	375060.10	2336016.44	Аналитический метод	0.10	—
5748	375007.29	2336016.73	Картометрический метод	5.00	—
5749	375030.48	2336015.85	Картометрический метод	5.00	—
5750	375133.89	2336011.89	Картометрический метод	5.00	—
5751	375215.07	2335991.79	Картометрический метод	5.00	—
5752	375257.78	2336007.23	Картометрический метод	5.00	—
5753	375383.03	2335943.31	Картометрический метод	5.00	—
5754	375428.24	2335920.23	Картометрический метод	5.00	—
5755	375475.49	2335896.11	Картометрический метод	5.00	—
5756	375508.17	2335879.30	Картометрический метод	5.00	—
5757	375480.78	2335845.32	Картометрический метод	5.00	—
5758	375452.59	2335810.58	Картометрический метод	5.00	—
5759	375424.57	2335836.54	Картометрический метод	5.00	—
5760	375381.42	2335878.37	Картометрический метод	5.00	—
5761	375338.87	2335902.22	Картометрический метод	5.00	—
5762	375315.63	2335916.20	Картометрический метод	5.00	—
5763	375217.99	2335959.14	Картометрический метод	5.00	—
5764	375215.32	2335955.39	Картометрический метод	5.00	—
5765	375314.89	2335911.58	Картометрический метод	5.00	—
5766	375354.96	2335879.62	Картометрический метод	5.00	—
5767	375371.36	2335865.11	Картометрический метод	5.00	—
5768	375374.37	2335850.49	Картометрический метод	5.00	—
5769	375364.64	2335829.00	Картометрический метод	5.00	—
5770	375352.82	2335828.78	Картометрический метод	5.00	—
5771	375317.59	2335834.47	Картометрический метод	5.00	—
5772	375284.77	2335851.14	Картометрический метод	5.00	—
5773	375170.41	2335927.54	Картометрический метод	5.00	—
5774	375165.11	2335928.81	Картометрический метод	5.00	—
5775	375233.57	2335880.86	Картометрический метод	5.00	—
5776	375238.04	2335877.14	Картометрический метод	5.00	—
5777	375205.60	2335838.77	Картометрический метод	5.00	—
5778	375155.99	2335881.19	Картометрический метод	5.00	—
5779	375125.02	2335907.03	Картометрический метод	5.00	—
5780	375076.42	2335942.92	Картометрический метод	5.00	—
5781	375049.34	2335961.80	Картометрический метод	5.00	—
5782	375013.62	2335981.42	Картометрический метод	5.00	—
5783	374997.04	2335992.68	Картометрический метод	5.00	—
5784	374973.20	2336018.23	Картометрический метод	5.00	—
5785	375041.09	2336156.18	Картометрический метод	5.00	—

5786	375115.99	2336364.18	Картометрический метод	5.00	—
5787	375123.87	2336405.97	Картометрический метод	5.00	—
5788	375096.30	2336597.88	Картометрический метод	5.00	—
5789	375118.05	2336608.21	Картометрический метод	5.00	—
5790	375093.92	2336635.52	Картометрический метод	5.00	—
5791	375103.87	2336643.86	Картометрический метод	5.00	—
5792	374911.14	2336840.11	Картометрический метод	5.00	—
5793	374925.12	2336857.20	Картометрический метод	5.00	—
5794	375025.33	2336767.87	Картометрический метод	5.00	—
5795	375090.57	2336697.19	Картометрический метод	5.00	—
5796	375129.48	2336663.55	Картометрический метод	5.00	—
5797	375158.82	2336632.82	Картометрический метод	5.00	—
5798	375164.24	2336638.29	Картометрический метод	5.00	—
5799	375151.50	2336649.16	Картометрический метод	5.00	—
5800	375097.18	2336700.68	Картометрический метод	5.00	—
5801	375032.59	2336771.34	Картометрический метод	5.00	—
5802	374929.40	2336861.09	Картометрический метод	5.00	—
5803	374878.16	2336901.71	Картометрический метод	5.00	—
5804	374821.78	2336942.12	Картометрический метод	5.00	—
5805	374818.98	2336948.08	Картометрический метод	5.00	—
5806	374817.42	2336961.97	Картометрический метод	5.00	—
5807	374830.06	2336979.69	Картометрический метод	5.00	—
5808	374884.24	2336946.87	Картометрический метод	5.00	—
5809	374921.74	2336935.14	Картометрический метод	5.00	—
5810	374966.62	2336919.10	Картометрический метод	5.00	—
5811	375000.03	2336912.71	Картометрический метод	5.00	—
5812	375016.42	2336908.96	Картометрический метод	5.00	—
5813	375018.36	2336912.50	Картометрический метод	5.00	—
5814	374968.91	2336922.97	Картометрический метод	5.00	—
5815	374942.89	2336932.04	Картометрический метод	5.00	—
5816	374916.35	2336942.19	Картометрический метод	5.00	—
5817	374908.87	2336945.43	Аналитический метод	0.10	—
5818	374894.53	2336952.55	Аналитический метод	0.10	—
5819	374856.60	2336973.96	Картометрический метод	5.00	—
5820	374838.74	2336983.75	Картометрический метод	5.00	—
5821	374835.74	2336980.04	Картометрический метод	5.00	—
5822	374825.65	2336985.06	Картометрический метод	5.00	—
5823	374813.93	2336987.51	Аналитический метод	0.10	—
5824	374792.07	2336988.29	Аналитический метод	0.10	—
5825	374779.96	2336990.27	Картометрический метод	5.00	—
5826	374767.65	2336996.41	Картометрический метод	5.00	—
5827	374763.80	2337002.17	Картометрический метод	5.00	—
5828	374764.08	2337007.82	Картометрический метод	5.00	—
5829	374771.35	2337018.84	Картометрический метод	5.00	—
5830	374819.43	2337092.51	Картометрический метод	5.00	—
5831	375046.99	2336896.00	Картометрический метод	5.00	—
5832	375171.32	2336794.39	Картометрический метод	5.00	—
5833	375156.91	2336819.29	Картометрический метод	5.00	—
5834	375142.65	2336831.64	Картометрический метод	5.00	—
5835	375048.42	2336904.63	Картометрический метод	5.00	—
5836	374982.46	2336961.63	Картометрический метод	5.00	—
5837	374827.83	2337092.30	Картометрический метод	5.00	—
5838	374864.34	2337127.06	Картометрический метод	5.00	—
5839	374864.74	2337126.65	Картометрический метод	5.00	—
5840	374884.59	2337164.47	Картометрический метод	5.00	—
5841	374876.47	2337163.60	Картометрический метод	5.00	—
5842	374864.96	2337170.10	Картометрический метод	5.00	—
5843	374855.57	2337158.36	Картометрический метод	5.00	—
5844	374811.21	2337170.18	Картометрический метод	5.00	—
5845	374845.90	2337227.36	Картометрический метод	5.00	—
5846	374862.78	2337256.47	Картометрический метод	5.00	—
5847	374914.27	2337315.41	Картометрический метод	5.00	—
5848	374886.83	2337346.20	Картометрический метод	5.00	—
5849	374870.66	2337358.14	Картометрический метод	5.00	—
5850	374815.65	2337312.12	Картометрический метод	5.00	—
5851	374804.62	2337325.03	Картометрический метод	5.00	—
5852	374808.09	2337334.73	Картометрический метод	5.00	—

5853	374795.61	2337372.00	Картометрический метод	5.00	—
5854	374861.80	2337410.81	Картометрический метод	5.00	—
5855	374893.81	2337399.21	Картометрический метод	5.00	—
5856	374960.02	2337329.32	Картометрический метод	5.00	—
5857	374964.78	2337317.24	Картометрический метод	5.00	—
5858	374970.73	2337328.58	Картометрический метод	5.00	—
5859	374966.54	2337339.21	Картометрический метод	5.00	—
5860	374905.42	2337403.23	Картометрический метод	5.00	—
5861	374874.77	2337420.30	Картометрический метод	5.00	—
5862	374903.69	2337441.65	Картометрический метод	5.00	—
5863	374957.06	2337483.98	Картометрический метод	5.00	—
5864	374950.97	2337495.52	Картометрический метод	5.00	—
5865	374862.87	2337423.86	Картометрический метод	5.00	—
5866	374809.88	2337478.88	Картометрический метод	5.00	—
5867	374816.60	2337488.30	Картометрический метод	5.00	—
5868	374833.75	2337501.59	Картометрический метод	5.00	—
5869	374892.44	2337547.08	Картометрический метод	5.00	—
5870	374899.21	2337643.21	Картометрический метод	5.00	—
5871	374915.45	2337696.25	Картометрический метод	5.00	—
5872	374907.93	2337690.98	Картометрический метод	5.00	—
5873	374892.60	2337645.34	Картометрический метод	5.00	—
5874	374889.24	2337582.14	Картометрический метод	5.00	—
5875	374888.18	2337550.16	Картометрический метод	5.00	—
5876	374842.10	2337518.34	Картометрический метод	5.00	—
5877	374839.04	2337568.60	Картометрический метод	5.00	—
5878	374830.48	2337643.94	Картометрический метод	5.00	—
5879	374827.78	2337669.57	Картометрический метод	5.00	—
5880	374821.95	2337702.58	Картометрический метод	5.00	—
5881	374815.35	2337746.87	Картометрический метод	5.00	—
5882	374807.58	2337776.19	Картометрический метод	5.00	—
5883	374795.05	2337820.37	Картометрический метод	5.00	—
5884	374780.11	2337862.50	Картометрический метод	5.00	—
5885	374779.33	2337869.30	Картометрический метод	5.00	—
5886	374780.30	2337871.82	Картометрический метод	5.00	—
5887	374824.00	2337893.53	Картометрический метод	5.00	—
5888	374829.44	2337897.85	Картометрический метод	5.00	—
5889	374844.19	2337904.45	Картометрический метод	5.00	—
5890	374854.10	2337884.25	Картометрический метод	5.00	—
5891	374872.20	2337839.15	Картометрический метод	5.00	—
5892	374877.15	2337840.99	Картометрический метод	5.00	—
5893	374838.95	2337941.36	Картометрический метод	5.00	—
5894	374838.88	2337943.44	Картометрический метод	5.00	—
5895	374884.48	2337964.11	Картометрический метод	5.00	—
5896	374894.66	2337968.13	Картометрический метод	5.00	—
5897	374921.24	2337887.50	Картометрический метод	5.00	—
5898	374923.31	2337901.38	Картометрический метод	5.00	—
5899	374888.20	2338009.72	Аналитический метод	0.10	—
5900	374881.48	2338032.04	Картометрический метод	5.00	—
5901	374860.99	2338112.54	Картометрический метод	5.00	—
5902	374840.60	2338222.06	Картометрический метод	5.00	—
5903	374823.47	2338342.63	Картометрический метод	5.00	—
5904	374814.39	2338349.26	Картометрический метод	5.00	—
5905	374766.81	2338346.63	Картометрический метод	5.00	—
5906	374711.41	2338345.62	Картометрический метод	5.00	—
5907	374748.33	2338398.54	Картометрический метод	5.00	—
5908	374796.86	2338388.71	Картометрический метод	5.00	—
5909	374699.59	2338424.53	Картометрический метод	5.00	—
5910	374638.68	2338352.17	Картометрический метод	5.00	—
5911	374483.31	2338353.43	Картометрический метод	5.00	—
5912	374336.24	2338259.36	Картометрический метод	5.00	—
5913	374301.56	2338337.68	Картометрический метод	5.00	—
5914	374248.56	2338519.52	Картометрический метод	5.00	—
5915	374059.87	2338642.66	Картометрический метод	5.00	—
5916	374042.46	2338735.03	Картометрический метод	5.00	—
5917	374081.38	2338786.86	Картометрический метод	5.00	—
5918	374078.69	2338799.73	Картометрический метод	5.00	—
5919	374030.95	2338737.14	Картометрический метод	5.00	—

5920	374048.84	2338638.55	Картометрический метод	5.00	—
5921	374236.57	2338512.90	Картометрический метод	5.00	—
5922	374292.22	2338334.54	Картометрический метод	5.00	—
5923	374266.24	2338319.32	Картометрический метод	5.00	—
5924	374242.17	2338298.56	Картометрический метод	5.00	—
5925	374225.40	2338310.20	Картометрический метод	5.00	—
5926	374191.62	2338344.48	Картометрический метод	5.00	—
5927	374227.31	2338374.83	Картометрический метод	5.00	—
5928	374238.03	2338358.97	Картометрический метод	5.00	—
5929	374243.26	2338362.26	Картометрический метод	5.00	—
5930	374238.11	2338371.70	Картометрический метод	5.00	—
5931	374181.27	2338462.49	Картометрический метод	5.00	—
5932	374138.48	2338501.10	Картометрический метод	5.00	—
5933	374114.33	2338525.15	Картометрический метод	5.00	—
5934	374084.84	2338559.30	Картометрический метод	5.00	—
5935	374073.01	2338569.20	Картометрический метод	5.00	—
5936	374035.66	2338561.63	Картометрический метод	5.00	—
5937	374028.19	2338612.27	Картометрический метод	5.00	—
5938	373999.48	2338640.79	Картометрический метод	5.00	—
5939	373993.27	2338673.18	Картометрический метод	5.00	—
5940	373990.17	2338699.37	Картометрический метод	5.00	—
5941	373990.94	2338722.66	Картометрический метод	5.00	—
5942	374002.00	2338777.95	Картометрический метод	5.00	—
5943	374014.61	2338809.56	Картометрический метод	5.00	—
5944	374026.26	2338823.73	Картометрический метод	5.00	—
5945	374058.45	2338862.14	Картометрический метод	5.00	—
5946	374095.51	2338910.25	Картометрический метод	5.00	—
5947	374090.66	2338914.91	Картометрический метод	5.00	—
5948	374045.36	2338855.35	Картометрический метод	5.00	—
5949	374011.42	2338814.80	Картометрический метод	5.00	—
5950	374004.24	2338804.32	Картометрический метод	5.00	—
5951	373991.42	2338766.11	Картометрический метод	5.00	—
5952	373982.19	2338718.32	Картометрический метод	5.00	—
5953	373945.99	2338721.11	Картометрический метод	5.00	—
5954	373955.41	2338762.58	Картометрический метод	5.00	—
5955	373931.24	2338719.79	Картометрический метод	5.00	—
5956	373920.18	2338704.15	Картометрический метод	5.00	—
5957	373901.57	2338684.72	Картометрический метод	5.00	—
5958	373899.85	2338678.90	Картометрический метод	5.00	—
5959	373927.39	2338654.47	Картометрический метод	5.00	—
5960	373963.47	2338602.67	Картометрический метод	5.00	—
5961	374004.80	2338555.34	Картометрический метод	5.00	—
5962	374021.45	2338536.30	Картометрический метод	5.00	—
5963	374011.64	2338520.63	Картометрический метод	5.00	—
5964	373985.14	2338494.24	Картометрический метод	5.00	—
5965	373927.80	2338441.94	Картометрический метод	5.00	—
5966	373911.05	2338420.89	Картометрический метод	5.00	—
5967	373890.57	2338436.97	Картометрический метод	5.00	—
5968	373884.71	2338430.61	Картометрический метод	5.00	—
5969	373900.44	2338417.05	Картометрический метод	5.00	—
5970	373953.72	2338384.48	Картометрический метод	5.00	—
5971	374007.46	2338357.34	Картометрический метод	5.00	—
5972	373992.10	2338337.44	Картометрический метод	5.00	—
5973	374024.67	2338330.95	Картометрический метод	5.00	—
5974	374048.86	2338327.79	Картометрический метод	5.00	—
5975	374110.11	2338304.15	Картометрический метод	5.00	—
5976	374153.67	2338284.21	Картометрический метод	5.00	—
5977	374169.97	2338255.00	Картометрический метод	5.00	—
5978	374179.61	2338205.07	Картометрический метод	5.00	—
5979	374169.18	2338157.69	Картометрический метод	5.00	—
5980	374141.53	2338099.76	Картометрический метод	5.00	—
5981	374119.42	2338068.49	Картометрический метод	5.00	—
5982	374076.26	2338027.07	Картометрический метод	5.00	—
5983	374041.44	2337998.52	Картометрический метод	5.00	—
5984	374013.54	2337980.34	Картометрический метод	5.00	—
5985	373971.94	2337950.42	Картометрический метод	5.00	—
5986	373939.05	2337931.12	Картометрический метод	5.00	—

5987	373920.22	2337922.06	Картометрический метод	5.00	—
5988	373915.90	2337919.60	Картометрический метод	5.00	—
5989	373913.29	2337918.56	Картометрический метод	5.00	—
5990	373850.89	2337884.35	Картометрический метод	5.00	—
5991	373770.80	2337844.05	Картометрический метод	5.00	—
5992	373704.33	2337807.20	Картометрический метод	5.00	—
5993	373644.39	2337772.68	Картометрический метод	5.00	—
5994	373609.92	2337748.62	Картометрический метод	5.00	—
5995	373597.69	2337733.89	Картометрический метод	5.00	—
5996	373593.33	2337711.89	Картометрический метод	5.00	—
5997	373620.50	2337715.96	Картометрический метод	5.00	—
5998	373635.91	2337654.47	Картометрический метод	5.00	—
5999	373648.52	2337617.02	Картометрический метод	5.00	—
6000	373659.78	2337592.97	Картометрический метод	5.00	—
6001	373667.44	2337581.91	Картометрический метод	5.00	—
6002	373685.68	2337559.40	Картометрический метод	5.00	—
6003	373690.91	2337553.19	Картометрический метод	5.00	—
6004	373711.92	2337541.30	Картометрический метод	5.00	—
6005	373698.38	2337560.19	Картометрический метод	5.00	—
6006	373667.53	2337596.07	Картометрический метод	5.00	—
6007	373654.54	2337630.22	Картометрический метод	5.00	—
6008	373633.78	2337717.52	Картометрический метод	5.00	—
6009	373727.10	2337710.34	Картометрический метод	5.00	—
6010	373736.61	2337707.82	Картометрический метод	5.00	—
6011	373740.87	2337703.16	Картометрический метод	5.00	—
6012	373759.31	2337669.99	Картометрический метод	5.00	—
6013	373774.43	2337645.93	Картометрический метод	5.00	—
6014	373795.49	2337623.04	Картометрический метод	5.00	—
6015	373815.66	2337605.19	Картометрический метод	5.00	—
6016	373831.76	2337592.77	Картометрический метод	5.00	—
6017	373841.66	2337586.18	Картометрический метод	5.00	—
6018	373863.19	2337569.88	Картометрический метод	5.00	—
6019	373889.28	2337555.91	Картометрический метод	5.00	—
6020	373910.23	2337543.88	Картометрический метод	5.00	—
6021	373920.33	2337533.21	Картометрический метод	5.00	—
6022	373922.08	2337528.57	Картометрический метод	5.00	—
6023	373795.68	2337432.92	Картометрический метод	5.00	—
6024	373792.83	2337423.01	Картометрический метод	5.00	—
6025	373794.14	2337408.90	Картометрический метод	5.00	—
6026	373868.31	2337303.27	Картометрический метод	5.00	—
6027	373912.88	2337245.52	Картометрический метод	5.00	—
6028	373918.38	2337237.88	Картометрический метод	5.00	—
6029	373955.09	2337222.45	Картометрический метод	5.00	—
6030	374031.50	2337175.55	Картометрический метод	5.00	—
6031	374099.17	2337141.18	Картометрический метод	5.00	—
6032	374130.32	2337121.93	Картометрический метод	5.00	—
6033	374162.72	2337110.40	Картометрический метод	5.00	—
6034	374190.48	2337096.21	Картометрический метод	5.00	—
6035	374202.03	2337122.19	Картометрический метод	5.00	—
6036	374212.13	2337124.13	Картометрический метод	5.00	—
6037	374241.65	2337122.57	Картометрический метод	5.00	—
6038	374262.62	2337117.52	Картометрический метод	5.00	—
6039	374272.72	2337113.25	Картометрический метод	5.00	—
6040	374239.92	2337067.94	Картометрический метод	5.00	—
6041	374245.64	2337064.63	Картометрический метод	5.00	—
6042	374277.77	2337108.20	Картометрический метод	5.00	—
6043	374282.83	2337107.43	Картометрический метод	5.00	—
6044	374298.49	2337114.76	Аналитический метод	0.20	—
6045	374324.53	2337117.88	Аналитический метод	0.10	—
6046	374335.64	2337116.75	Картометрический метод	5.00	—
6047	374450.21	2337069.76	Картометрический метод	5.00	—
6048	374421.08	2337001.01	Картометрический метод	5.00	—
6049	374421.66	2336995.89	Картометрический метод	5.00	—
6050	374425.68	2336994.15	Картометрический метод	5.00	—
6051	374444.08	2336983.50	Картометрический метод	5.00	—
6052	374476.88	2336948.23	Картометрический метод	5.00	—
6053	374503.75	2336911.22	Картометрический метод	5.00	—

6054	374527.79	2336889.67	Картометрический метод	5.00	—
6055	374571.96	2336871.50	Картометрический метод	5.00	—
6056	374627.43	2336863.34	Картометрический метод	5.00	—
6057	374678.85	2336866.48	Картометрический метод	5.00	—
6058	374705.29	2336874.21	Картометрический метод	5.00	—
6059	374771.69	2336877.60	Картометрический метод	5.00	—
6060	374825.26	2336852.83	Картометрический метод	5.00	—
6061	374859.74	2336808.64	Картометрический метод	5.00	—
6062	374880.37	2336763.26	Картометрический метод	5.00	—
6063	374896.88	2336725.27	Картометрический метод	5.00	—
6064	374991.58	2336601.08	Картометрический метод	5.00	—
6065	375000.77	2336569.55	Картометрический метод	5.00	—
6066	375024.29	2336482.13	Картометрический метод	5.00	—
6067	375023.69	2336409.74	Картометрический метод	5.00	—
6068	375010.59	2336377.81	Картометрический метод	5.00	—
6069	374985.60	2336338.84	Картометрический метод	5.00	—
6070	374962.36	2336312.33	Картометрический метод	5.00	—
6071	374926.40	2336229.62	Картометрический метод	5.00	—
6072	374902.19	2336182.56	Картометрический метод	5.00	—
6073	374893.38	2336166.52	Картометрический метод	5.00	—
6074	374866.02	2336185.10	Картометрический метод	5.00	—
6075	374852.65	2336210.68	Картометрический метод	5.00	—
6076	374872.70	2336131.48	Картометрический метод	5.00	—
6077	374892.48	2336095.12	Картометрический метод	5.00	—
6078	374925.26	2336052.75	Картометрический метод	5.00	—
6079	374945.09	2336072.58	Картометрический метод	5.00	—
6080	374957.94	2336091.91	Аналитический метод	0.10	—
6081	374972.28	2336113.47	Картометрический метод	5.00	—
6082	374980.54	2336147.63	Картометрический метод	5.00	—
6083	374986.37	2336161.07	Картометрический метод	5.00	—
6084	375006.33	2336190.96	Картометрический метод	5.00	—
6085	375036.47	2336262.20	Картометрический метод	5.00	—
6086	375061.71	2336325.69	Картометрический метод	5.00	—
6087	375071.52	2336372.11	Картометрический метод	5.00	—
6088	375036.44	2336375.48	Картометрический метод	5.00	—
6089	375037.67	2336481.99	Картометрический метод	5.00	—
6090	375025.53	2336538.85	Картометрический метод	5.00	—
6091	375004.42	2336607.66	Картометрический метод	5.00	—
6092	374950.26	2336678.82	Картометрический метод	5.00	—
6093	374882.89	2336765.76	Картометрический метод	5.00	—
6094	374920.35	2336796.58	Картометрический метод	5.00	—
6095	375087.92	2336604.35	Картометрический метод	5.00	—
6096	375117.39	2336392.93	Картометрический метод	5.00	—
6097	375037.12	2336160.40	Картометрический метод	5.00	—
6098	374975.08	2336035.12	Картометрический метод	5.00	—
6099	374949.53	2336028.61	Картометрический метод	5.00	—
6100	374973.25	2336000.12	Картометрический метод	5.00	—
6101	374992.97	2335973.84	Картометрический метод	5.00	—
6102	375014.69	2335938.66	Картометрический метод	5.00	—
6103	375042.07	2335892.16	Картометрический метод	5.00	—
6104	375063.09	2335861.13	Картометрический метод	5.00	—
6105	375102.37	2335824.61	Картометрический метод	5.00	—
6106	375133.47	2335798.25	Картометрический метод	5.00	—
6107	375159.38	2335787.36	Картометрический метод	5.00	—
6108	375180.44	2335761.67	Картометрический метод	5.00	—
6109	375196.59	2335732.46	Картометрический метод	5.00	—
6110	375224.30	2335706.13	Картометрический метод	5.00	—
6111	375247.54	2335676.27	Картометрический метод	5.00	—
6112	375264.13	2335665.46	Картометрический метод	5.00	—
6113	375288.73	2335656.95	Картометрический метод	5.00	—
6114	375370.48	2335592.80	Картометрический метод	5.00	—
6115	375427.96	2335541.89	Картометрический метод	5.00	—
6116	375458.38	2335504.26	Картометрический метод	5.00	—
6117	375472.34	2335478.63	Картометрический метод	5.00	—
6118	375480.98	2335451.27	Картометрический метод	5.00	—
6119	375482.68	2335436.47	Картометрический метод	5.00	—
6120	375474.25	2335422.83	Картометрический метод	5.00	—

6121	375452.23	2335403.43	Картометрический метод	5.00	—
6122	375415.98	2335377.02	Картометрический метод	5.00	—
6123	375407.54	2335366.47	Картометрический метод	5.00	—
6124	375419.82	2335371.38	Картометрический метод	5.00	—
6125	375453.73	2335390.33	Картометрический метод	5.00	—
5703	375479.66	2335418.26	Картометрический метод	5.00	—
—	—	—	—	—	—
6126	374154.85	2337962.47	Картометрический метод	5.00	—
6127	374188.17	2337984.44	Картометрический метод	5.00	—
6128	374224.33	2338022.42	Картометрический метод	5.00	—
6129	374232.85	2338035.08	Картометрический метод	5.00	—
6130	374298.71	2338091.67	Картометрический метод	5.00	—
6131	374328.28	2338120.47	Картометрический метод	5.00	—
6132	374269.39	2338166.46	Картометрический метод	5.00	—
6133	374246.57	2338278.39	Картометрический метод	5.00	—
6134	374225.51	2338301.67	Картометрический метод	5.00	—
6135	374199.52	2338324.81	Картометрический метод	5.00	—
6136	374184.02	2338338.47	Картометрический метод	5.00	—
6137	374122.87	2338414.19	Картометрический метод	5.00	—
6138	374082.51	2338378.87	Картометрический метод	5.00	—
6139	374043.31	2338347.00	Картометрический метод	5.00	—
6140	374065.44	2338333.09	Картометрический метод	5.00	—
6141	374090.66	2338325.72	Картометрический метод	5.00	—
6142	374115.88	2338313.70	Картометрический метод	5.00	—
6143	374143.04	2338304.96	Картометрический метод	5.00	—
6144	374150.80	2338301.08	Картометрический метод	5.00	—
6145	374162.66	2338296.45	Картометрический метод	5.00	—
6146	374169.02	2338300.81	Картометрический метод	5.00	—
6147	374210.36	2338224.08	Картометрический метод	5.00	—
6148	374202.23	2338137.14	Картометрический метод	5.00	—
6149	374176.89	2338148.49	Картометрический метод	5.00	—
6150	374167.63	2338123.16	Картометрический метод	5.00	—
6151	374139.86	2338068.42	Картометрический метод	5.00	—
6152	374125.64	2338058.03	Картометрический метод	5.00	—
6153	374095.39	2338032.47	Картометрический метод	5.00	—
6154	374063.25	2338004.91	Картометрический метод	5.00	—
6155	374022.91	2337970.72	Картометрический метод	5.00	—
6156	373985.67	2337946.08	Картометрический метод	5.00	—
6157	373923.45	2337914.33	Картометрический метод	5.00	—
6158	373851.71	2337865.17	Картометрический метод	5.00	—
6159	373829.34	2337852.50	Картометрический метод	5.00	—
6160	373813.17	2337846.47	Аналитический метод	0.30	—
6161	373784.28	2337828.92	Картометрический метод	5.00	—
6162	373771.99	2337808.03	Картометрический метод	5.00	—
6163	373764.74	2337796.47	Картометрический метод	5.00	—
6164	373756.06	2337782.00	Картометрический метод	5.00	—
6165	373746.57	2337755.65	Картометрический метод	5.00	—
6166	373739.01	2337724.89	Картометрический метод	5.00	—
6167	373740.03	2337713.59	Картометрический метод	5.00	—
6168	373758.09	2337704.31	Картометрический метод	5.00	—
6169	373803.46	2337726.03	Картометрический метод	5.00	—
6170	373789.10	2337763.33	Картометрический метод	5.00	—
6171	373778.26	2337784.89	Картометрический метод	5.00	—
6172	373808.20	2337801.89	Картометрический метод	5.00	—
6173	373851.71	2337823.60	Картометрический метод	5.00	—
6174	373926.65	2337867.13	Картометрический метод	5.00	—
6175	373932.46	2337857.83	Картометрический метод	5.00	—
6176	373967.33	2337857.83	Картометрический метод	5.00	—
6177	374035.26	2337885.22	Картометрический метод	5.00	—
6178	374091.57	2337921.13	Картометрический метод	5.00	—
6126	374154.85	2337962.47	Картометрический метод	5.00	—
—	—	—	—	—	—
6179	374534.36	2337308.46	Картометрический метод	5.00	—
6180	374536.75	2337312.16	Картометрический метод	5.00	—
6181	374534.94	2337325.39	Картометрический метод	5.00	—
6182	374531.67	2337335.91	Картометрический метод	5.00	—
6183	374533.15	2337346.42	Картометрический метод	5.00	—

6184	374537.99	2337356.04	Картометрический метод	5.00	—
6185	374548.99	2337366.22	Картометрический метод	5.00	—
6186	374555.92	2337374.34	Картометрический метод	5.00	—
6187	374556.03	2337379.94	Картометрический метод	5.00	—
6188	374556.39	2337401.03	Картометрический метод	5.00	—
6189	374546.80	2337432.70	Картометрический метод	5.00	—
6190	374518.46	2337476.68	Картометрический метод	5.00	—
6191	374445.65	2337538.88	Картометрический метод	5.00	—
6192	374439.79	2337554.26	Картометрический метод	5.00	—
6193	374439.45	2337565.90	Картометрический метод	5.00	—
6194	374441.88	2337575.38	Аналитический метод	0.30	—
6195	374450.08	2337588.07	Аналитический метод	0.30	—
6196	374451.84	2337591.60	Аналитический метод	0.30	—
6197	374452.74	2337595.37	Аналитический метод	0.30	—
6198	374450.05	2337601.64	Картометрический метод	5.00	—
6199	374424.54	2337621.99	Картометрический метод	5.00	—
6200	374333.56	2337699.57	Картометрический метод	5.00	—
6201	374322.78	2337696.54	Картометрический метод	5.00	—
6202	374297.22	2337671.07	Картометрический метод	5.00	—
6203	374290.89	2337666.32	Картометрический метод	5.00	—
6204	374268.69	2337664.28	Картометрический метод	5.00	—
6205	374233.61	2337651.34	Аналитический метод	0.10	—
6206	374227.04	2337641.09	Аналитический метод	0.10	—
6207	374238.62	2337628.15	Аналитический метод	0.10	—
6208	374252.21	2337617.26	Аналитический метод	0.10	—
6209	374297.45	2337587.05	Картометрический метод	5.00	—
6210	374317.02	2337572.13	Картометрический метод	5.00	—
6211	374328.03	2337561.05	Картометрический метод	5.00	—
6212	374337.44	2337548.80	Аналитический метод	0.10	—
6213	374370.89	2337532.54	Картометрический метод	5.00	—
6214	374386.75	2337524.77	Картометрический метод	5.00	—
6215	374395.20	2337514.12	Картометрический метод	5.00	—
6216	374395.88	2337500.66	Картометрический метод	5.00	—
6217	374387.07	2337470.69	Картометрический метод	5.00	—
6218	374402.65	2337463.46	Картометрический метод	5.00	—
6219	374442.38	2337429.08	Картометрический метод	5.00	—
6220	374457.95	2337399.22	Картометрический метод	5.00	—
6221	374459.03	2337392.51	Картометрический метод	5.00	—
6222	374454.35	2337385.13	Картометрический метод	5.00	—
6223	374445.15	2337370.18	Картометрический метод	5.00	—
6224	374445.77	2337368.02	Картометрический метод	5.00	—
6225	374476.92	2337350.15	Картометрический метод	5.00	—
6226	374473.99	2337345.40	Картометрический метод	5.00	—
6227	374428.60	2337370.98	Картометрический метод	5.00	—
6228	374387.29	2337395.84	Картометрический метод	5.00	—
6229	374371.35	2337406.72	Картометрический метод	5.00	—
6230	374360.25	2337412.24	Картометрический метод	5.00	—
6231	374333.95	2337424.37	Картометрический метод	5.00	—
6232	374326.14	2337428.28	Картометрический метод	5.00	—
6233	374272.50	2337448.27	Аналитический метод	0.10	—
6234	374222.65	2337470.61	Картометрический метод	5.00	—
6235	374193.61	2337480.92	Картометрический метод	5.00	—
6236	374174.62	2337487.00	Картометрический метод	5.00	—
6237	374157.24	2337494.89	Картометрический метод	5.00	—
6238	374145.50	2337500.10	Картометрический метод	5.00	—
6239	374120.88	2337513.66	Картометрический метод	5.00	—
6240	374083.86	2337543.28	Картометрический метод	5.00	—
6241	374068.06	2337559.57	Картометрический метод	5.00	—
6242	374056.32	2337570.65	Картометрический метод	5.00	—
6243	374047.78	2337571.67	Картометрический метод	5.00	—
6244	374040.22	2337562.11	Картометрический метод	5.00	—
6245	374052.71	2337549.28	Картометрический метод	5.00	—
6246	374076.41	2337521.80	Картометрический метод	5.00	—
6247	374099.24	2337502.53	Картометрический метод	5.00	—
6248	374133.04	2337483.30	Картометрический метод	5.00	—
6249	374170.97	2337469.40	Картометрический метод	5.00	—
6250	374189.82	2337464.56	Картометрический метод	5.00	—

6251	374219.25	2337458.88	Картометрический метод	5.00	—
6252	374234.45	2337454.18	Картометрический метод	5.00	—
6253	374268.81	2337440.43	Аналитический метод	0.10	—
6254	374292.96	2337427.80	Аналитический метод	0.10	—
6255	374313.61	2337415.59	Картометрический метод	5.00	—
6256	374306.01	2337399.91	Картометрический метод	5.00	—
6257	374336.95	2337384.75	Картометрический метод	5.00	—
6258	374381.20	2337363.27	Картометрический метод	5.00	—
6259	374412.15	2337346.14	Аналитический метод	0.10	—
6260	374434.25	2337334.94	Аналитический метод	0.10	—
6261	374450.05	2337318.72	Картометрический метод	5.00	—
6262	374464.96	2337297.91	Картометрический метод	5.00	—
6263	374474.89	2337280.95	Картометрический метод	5.00	—
6264	374476.59	2337270.09	Картометрический метод	5.00	—
6265	374486.75	2337271.90	Картометрический метод	5.00	—
6266	374503.79	2337281.40	Картометрический метод	5.00	—
6179	374534.36	2337308.46	Картометрический метод	5.00	—
—	—	—	—	—	—
6267	374583.83	2337646.08	Картометрический метод	5.00	—
6268	374522.64	2337703.98	Картометрический метод	5.00	—
6269	374479.07	2337745.59	Картометрический метод	5.00	—
6270	374506.35	2337788.09	Аналитический метод	0.10	—
6271	374543.62	2337839.67	Картометрический метод	5.00	—
6272	374559.46	2337862.02	Картометрический метод	5.00	—
6273	374564.31	2337859.23	Картометрический метод	5.00	—
6274	374550.92	2337841.36	Картометрический метод	5.00	—
6275	374517.17	2337796.33	Аналитический метод	0.10	—
6276	374489.00	2337752.15	Картометрический метод	5.00	—
6277	374563.73	2337688.37	Картометрический метод	5.00	—
6278	374583.60	2337723.88	Картометрический метод	5.00	—
6279	374594.44	2337751.69	Картометрический метод	5.00	—
6280	374562.16	2337775.22	Картометрический метод	5.00	—
6281	374622.20	2337851.20	Картометрический метод	5.00	—
6282	374662.85	2337899.82	Картометрический метод	5.00	—
6283	374631.34	2337926.54	Аналитический метод	0.10	—
6284	374584.40	2337966.57	Картометрический метод	5.00	—
6285	374580.66	2337969.71	Картометрический метод	5.00	—
6286	374465.75	2337832.88	Картометрический метод	5.00	—
6287	374381.16	2337739.16	Картометрический метод	5.00	—
6288	374353.09	2337705.79	Картометрический метод	5.00	—
6289	374423.08	2337642.46	Картометрический метод	5.00	—
6290	374449.70	2337617.25	Картометрический метод	5.00	—
6291	374455.46	2337611.94	Картометрический метод	5.00	—
6292	374477.04	2337595.42	Картометрический метод	5.00	—
6293	374493.93	2337589.30	Картометрический метод	5.00	—
6294	374515.87	2337601.07	Картометрический метод	5.00	—
6295	374515.82	2337608.83	Картометрический метод	5.00	—
6296	374501.88	2337624.60	Картометрический метод	5.00	—
6297	374470.03	2337652.87	Картометрический метод	5.00	—
6298	374427.83	2337692.21	Картометрический метод	5.00	—
6299	374434.82	2337698.77	Картометрический метод	5.00	—
6300	374469.59	2337666.43	Картометрический метод	5.00	—
6301	374509.05	2337625.43	Картометрический метод	5.00	—
6302	374532.09	2337606.12	Картометрический метод	5.00	—
6303	374542.11	2337611.69	Картометрический метод	5.00	—
6304	374561.18	2337624.10	Картометрический метод	5.00	—
6305	374577.13	2337639.92	Картометрический метод	5.00	—
6267	374583.83	2337646.08	Картометрический метод	5.00	—
—	—	—	—	—	—
6306	374205.24	2337186.18	Картометрический метод	5.00	—
6307	374240.20	2337225.02	Картометрический метод	5.00	—
6308	374260.79	2337249.68	Картометрический метод	5.00	—
6309	374263.08	2337259.61	Картометрический метод	5.00	—
6310	374223.69	2337302.69	Картометрический метод	5.00	—
6311	374185.52	2337348.04	Картометрический метод	5.00	—
6312	374163.27	2337377.45	Картометрический метод	5.00	—
6313	374150.77	2337387.97	Картометрический метод	5.00	—

6314	374132.30	2337398.08	Картометрический метод	5.00	—
6315	374122.22	2337400.27	Картометрический метод	5.00	—
6316	374116.79	2337398.33	Картометрический метод	5.00	—
6317	373939.09	2337249.57	Картометрический метод	5.00	—
6318	373971.33	2337226.28	Картометрический метод	5.00	—
6319	374085.11	2337156.83	Картометрический метод	5.00	—
6320	374137.95	2337129.17	Картометрический метод	5.00	—
6321	374146.15	2337126.02	Картометрический метод	5.00	—
6322	374174.70	2337127.09	Картометрический метод	5.00	—
6323	374175.72	2337128.30	Картометрический метод	5.00	—
6324	374176.10	2337140.54	Картометрический метод	5.00	—
6325	374179.99	2337152.58	Картометрический метод	5.00	—
6306	374205.24	2337186.18	Картометрический метод	5.00	—
—	—	—	—	—	—
6326	375475.97	2335601.91	Картометрический метод	5.00	—
6327	375489.50	2335617.72	Картометрический метод	5.00	—
6328	375507.82	2335656.45	Картометрический метод	5.00	—
6329	375454.16	2335700.21	Картометрический метод	5.00	—
6330	375429.20	2335726.37	Картометрический метод	5.00	—
6331	375400.97	2335760.47	Картометрический метод	5.00	—
6332	375362.71	2335825.82	Картометрический метод	5.00	—
6333	375316.43	2335832.32	Картометрический метод	5.00	—
6334	375297.05	2335833.79	Картометрический метод	5.00	—
6335	375240.99	2335870.23	Картометрический метод	5.00	—
6336	375210.99	2335835.49	Картометрический метод	5.00	—
6337	375196.97	2335838.98	Картометрический метод	5.00	—
6338	375157.72	2335869.43	Картометрический метод	5.00	—
6339	375128.61	2335841.43	Картометрический метод	5.00	—
6340	375116.28	2335828.60	Картометрический метод	5.00	—
6341	375147.13	2335803.34	Картометрический метод	5.00	—
6342	375157.38	2335807.62	Картометрический метод	5.00	—
6343	375200.28	2335756.35	Картометрический метод	5.00	—
6344	375236.13	2335722.16	Картометрический метод	5.00	—
6345	375285.50	2335686.03	Картометрический метод	5.00	—
6346	375347.43	2335638.70	Картометрический метод	5.00	—
6347	375445.58	2335567.68	Картометрический метод	5.00	—
6348	375460.47	2335589.14	Картометрический метод	5.00	—
6326	375475.97	2335601.91	Картометрический метод	5.00	—
—	—	—	—	—	—
6349	374364.98	2337731.49	Картометрический метод	5.00	—
6350	374468.97	2337854.09	Картометрический метод	5.00	—
6351	374563.45	2337975.15	Картометрический метод	5.00	—
6352	374546.19	2338002.36	Картометрический метод	5.00	—
6353	374522.16	2338033.85	Аналитический метод	0.10	—
6354	374502.54	2338057.03	Картометрический метод	5.00	—
6355	374494.84	2338062.32	Картометрический метод	5.00	—
6356	374201.24	2337675.03	Картометрический метод	5.00	—
6357	374204.91	2337667.72	Картометрический метод	5.00	—
6358	374218.51	2337658.35	Картометрический метод	5.00	—
6359	374223.59	2337657.46	Картометрический метод	5.00	—
6360	374235.56	2337660.61	Картометрический метод	5.00	—
6361	374241.52	2337665.40	Картометрический метод	5.00	—
6362	374266.24	2337673.48	Картометрический метод	5.00	—
6363	374280.66	2337674.48	Картометрический метод	5.00	—
6364	374294.17	2337676.97	Картометрический метод	5.00	—
6365	374304.41	2337685.12	Картометрический метод	5.00	—
6366	374323.08	2337705.68	Картометрический метод	5.00	—
6367	374347.91	2337711.89	Картометрический метод	5.00	—
6349	374364.98	2337731.49	Картометрический метод	5.00	—
—	—	—	—	—	—
6368	374002.87	2337322.91	Картометрический метод	5.00	—
6369	374108.51	2337410.60	Картометрический метод	5.00	—
6370	374099.61	2337421.42	Картометрический метод	5.00	—
6371	374097.26	2337423.02	Картометрический метод	5.00	—
6372	374089.30	2337423.60	Картометрический метод	5.00	—
6373	374066.77	2337419.53	Картометрический метод	5.00	—
6374	374060.28	2337422.82	Картометрический метод	5.00	—

6375	374040.11	2337442.02	Картометрический метод	5.00	—
6376	373986.24	2337492.47	Картометрический метод	5.00	—
6377	373961.94	2337517.11	Картометрический метод	5.00	—
6378	373958.16	2337518.86	Картометрический метод	5.00	—
6379	373943.32	2337520.61	Картометрический метод	5.00	—
6380	373934.20	2337516.72	Картометрический метод	5.00	—
6381	373803.24	2337417.78	Картометрический метод	5.00	—
6382	373925.66	2337255.78	Картометрический метод	5.00	—
6368	374002.87	2337322.91	Картометрический метод	5.00	—
—	—	—	—	—	—
6383	374183.72	2337672.36	Картометрический метод	5.00	—
6384	374108.89	2337734.75	Картометрический метод	5.00	—
6385	374106.14	2337744.72	Картометрический метод	5.00	—
6386	374112.34	2337771.05	Картометрический метод	5.00	—
6387	374132.40	2337802.33	Картометрический метод	5.00	—
6388	374236.77	2337927.88	Картометрический метод	5.00	—
6389	374317.19	2338019.88	Картометрический метод	5.00	—
6390	374334.02	2338037.61	Картометрический метод	5.00	—
6391	374357.00	2338061.11	Картометрический метод	5.00	—
6392	374381.33	2338074.66	Картометрический метод	5.00	—
6393	374384.21	2338079.22	Картометрический метод	5.00	—
6394	374383.14	2338083.65	Картометрический метод	5.00	—
6395	374361.88	2338100.57	Картометрический метод	5.00	—
6396	374358.57	2338099.17	Картометрический метод	5.00	—
6397	374304.75	2338038.31	Картометрический метод	5.00	—
6398	374266.75	2338002.76	Картометрический метод	5.00	—
6399	374261.95	2337998.17	Картометрический метод	5.00	—
6400	374227.80	2337966.97	Картометрический метод	5.00	—
6401	374117.56	2337882.00	Картометрический метод	5.00	—
6402	374085.43	2337857.30	Картометрический метод	5.00	—
6403	374039.47	2337824.25	Картометрический метод	5.00	—
6404	373981.91	2337787.28	Картометрический метод	5.00	—
6405	373947.91	2337764.17	Картометрический метод	5.00	—
6406	373945.03	2337759.30	Картометрический метод	5.00	—
6407	373944.52	2337753.46	Картометрический метод	5.00	—
6408	373947.22	2337743.25	Аналитический метод	0.10	—
6409	373973.69	2337708.78	Картометрический метод	5.00	—
6410	373977.85	2337707.97	Картометрический метод	5.00	—
6411	373986.79	2337715.55	Картометрический метод	5.00	—
6412	374011.27	2337737.24	Картометрический метод	5.00	—
6413	374017.97	2337738.99	Картометрический метод	5.00	—
6414	374025.35	2337736.65	Картометрический метод	5.00	—
6415	374109.04	2337671.59	Картометрический метод	5.00	—
6416	374149.34	2337641.05	Картометрический метод	5.00	—
6417	374157.51	2337640.66	Картометрический метод	5.00	—
6383	374183.72	2337672.36	Картометрический метод	5.00	—
—	—	—	—	—	—
6418	374817.45	2337648.07	Картометрический метод	5.00	—
6419	374809.69	2337705.50	Картометрический метод	5.00	—
6420	374801.93	2337750.49	Картометрический метод	5.00	—
6421	374784.27	2337813.16	Картометрический метод	5.00	—
6422	374752.26	2337905.70	Картометрический метод	5.00	—
6423	374730.83	2337964.10	Картометрический метод	5.00	—
6424	374689.89	2338042.86	Картометрический метод	5.00	—
6425	374670.68	2338073.12	Картометрический метод	5.00	—
6426	374607.64	2338002.70	Картометрический метод	5.00	—
6427	374584.07	2337973.50	Картометрический метод	5.00	—
6428	374610.65	2337951.35	Картометрический метод	5.00	—
6429	374666.33	2337908.42	Картометрический метод	5.00	—
6430	374694.45	2337938.68	Картометрический метод	5.00	—
6431	374701.52	2337932.66	Картометрический метод	5.00	—
6432	374690.72	2337920.22	Картометрический метод	5.00	—
6433	374678.20	2337900.28	Картометрический метод	5.00	—
6434	374710.26	2337879.61	Картометрический метод	5.00	—
6435	374711.72	2337864.57	Картометрический метод	5.00	—
6436	374706.24	2337846.24	Картометрический метод	5.00	—
6437	374705.07	2337812.67	Картометрический метод	5.00	—

6438	374711.43	2337782.50	Картометрический метод	5.00	—
6439	374732.60	2337724.60	Аналитический метод	0.10	—
6440	374750.23	2337675.80	Картометрический метод	5.00	—
6441	374753.35	2337655.27	Картометрический метод	5.00	—
6442	374752.66	2337645.34	Картометрический метод	5.00	—
6443	374761.20	2337639.24	Картометрический метод	5.00	—
6444	374774.96	2337639.34	Картометрический метод	5.00	—
6445	374793.18	2337641.90	Картометрический метод	5.00	—
6418	374817.45	2337648.07	Картометрический метод	5.00	—
—	—	—	—	—	—
6446	374257.50	2337774.56	Картометрический метод	5.00	—
6447	374427.07	2337999.99	Картометрический метод	5.00	—
6448	374479.05	2338067.50	Картометрический метод	5.00	—
6449	374452.28	2338082.25	Картометрический метод	5.00	—
6450	374431.96	2338084.39	Картометрический метод	5.00	—
6451	374409.85	2338080.12	Картометрический метод	5.00	—
6452	374362.47	2338054.50	Картометрический метод	5.00	—
6453	374334.14	2338025.79	Картометрический метод	5.00	—
6454	374267.79	2337949.36	Картометрический метод	5.00	—
6455	374231.31	2337904.73	Картометрический метод	5.00	—
6456	374204.94	2337865.16	Картометрический метод	5.00	—
6457	374201.92	2337852.54	Картометрический метод	5.00	—
6458	374205.22	2337846.92	Картометрический метод	5.00	—
6459	374232.97	2337824.61	Картометрический метод	5.00	—
6460	374233.25	2337814.52	Картометрический метод	5.00	—
6461	374227.97	2337794.92	Картометрический метод	5.00	—
6462	374218.75	2337758.26	Картометрический метод	5.00	—
6463	374200.55	2337718.90	Картометрический метод	5.00	—
6464	374199.16	2337709.18	Картометрический метод	5.00	—
6465	374199.73	2337701.22	Картометрический метод	5.00	—
6466	374201.73	2337694.24	Картометрический метод	5.00	—
6467	374213.02	2337710.62	Картометрический метод	5.00	—
6446	374257.50	2337774.56	Картометрический метод	5.00	—
—	—	—	—	—	—
6468	374455.65	2337084.12	Картометрический метод	5.00	—
6469	374511.08	2337195.52	Картометрический метод	5.00	—
6470	374485.18	2337221.22	Картометрический метод	5.00	—
6471	374475.86	2337235.98	Картометрический метод	5.00	—
6472	374471.97	2337240.00	Картометрический метод	5.00	—
6473	374459.06	2337253.40	Картометрический метод	5.00	—
6474	374427.69	2337265.10	Картометрический метод	5.00	—
6475	374320.89	2337201.80	Картометрический метод	5.00	—
6476	374209.80	2337136.16	Картометрический метод	5.00	—
6477	374206.69	2337130.34	Картометрический метод	5.00	—
6478	374224.56	2337129.56	Картометрический метод	5.00	—
6479	374240.31	2337127.27	Картометрический метод	5.00	—
6480	374244.37	2337127.61	Картометрический метод	5.00	—
6481	374274.66	2337119.07	Картометрический метод	5.00	—
6482	374307.49	2337124.39	Картометрический метод	5.00	—
6483	374333.31	2337129.56	Картометрический метод	5.00	—
6468	374455.65	2337084.12	Картометрический метод	5.00	—
—	—	—	—	—	—
6484	374705.29	2336874.21	Картометрический метод	5.00	—
6485	374723.17	2336945.37	Картометрический метод	5.00	—
6486	374662.61	2336958.77	Картометрический метод	5.00	—
6487	374614.88	2336980.42	Картометрический метод	5.00	—
6488	374515.92	2337041.81	Картометрический метод	5.00	—
6489	374471.44	2337062.60	Картометрический метод	5.00	—
6490	374448.17	2337003.58	Картометрический метод	5.00	—
6491	374537.77	2336899.43	Картометрический метод	5.00	—
6492	374568.70	2336885.89	Картометрический метод	5.00	—
6493	374648.50	2336873.82	Картометрический метод	5.00	—
6484	374705.29	2336874.21	Картометрический метод	5.00	—
—	—	—	—	—	—
6494	374820.45	2337898.48	Картометрический метод	5.00	—
6495	374829.77	2337910.13	Картометрический метод	5.00	—
6496	374832.10	2337918.29	Картометрический метод	5.00	—

6497	374831.33	2337931.49	Картометрический метод	5.00	—
6498	374804.92	2337992.08	Картометрический метод	5.00	—
6499	374740.44	2338137.73	Картометрический метод	5.00	—
6500	374728.79	2338159.48	Картометрический метод	5.00	—
6501	374712.09	2338176.19	Картометрический метод	5.00	—
6502	374694.62	2338194.44	Картометрический метод	5.00	—
6503	374687.62	2338194.20	Картометрический метод	5.00	—
6504	374670.22	2338176.54	Картометрический метод	5.00	—
6505	374668.52	2338172.03	Картометрический метод	5.00	—
6506	374654.65	2338132.13	Картометрический метод	5.00	—
6507	374652.59	2338127.52	Картометрический метод	5.00	—
6508	374653.73	2338121.52	Картометрический метод	5.00	—
6509	374671.21	2338095.49	Картометрический метод	5.00	—
6510	374692.80	2338059.90	Картометрический метод	5.00	—
6511	374713.15	2338028.30	Картометрический метод	5.00	—
6512	374736.56	2337981.21	Картометрический метод	5.00	—
6513	374761.61	2337922.56	Картометрический метод	5.00	—
6514	374773.45	2337887.60	Картометрический метод	5.00	—
6515	374775.59	2337881.75	Картометрический метод	5.00	—
6516	374786.66	2337882.56	Картометрический метод	5.00	—
6494	374820.45	2337898.48	Картометрический метод	5.00	—
—	—	—	—	—	—
6517	374456.91	2338240.07	Картометрический метод	5.00	—
6518	374541.98	2338331.34	Картометрический метод	5.00	—
6519	374550.49	2338342.68	Картометрический метод	5.00	—
6520	374487.84	2338340.23	Аналитический метод	0.10	—
6521	374333.31	2338246.75	Картометрический метод	5.00	—
6522	374278.57	2338172.67	Картометрический метод	5.00	—
6523	374339.62	2338123.95	Картометрический метод	5.00	—
6524	374348.18	2338120.90	Картометрический метод	5.00	—
6525	374357.88	2338124.72	Картометрический метод	5.00	—
6526	374404.48	2338182.97	Картометрический метод	5.00	—
6517	374456.91	2338240.07	Картометрический метод	5.00	—
—	—	—	—	—	—
6527	374878.94	2337967.33	Аналитический метод	0.20	—
6528	374886.37	2337973.41	Картометрический метод	5.00	—
6529	374847.88	2338145.95	Картометрический метод	5.00	—
6530	374832.98	2338212.20	Картометрический метод	5.00	—
6531	374831.04	2338220.75	Картометрический метод	5.00	—
6532	374735.55	2338191.18	Картометрический метод	5.00	—
6533	374721.50	2338186.57	Картометрический метод	5.00	—
6534	374742.48	2338161.71	Картометрический метод	5.00	—
6535	374773.94	2338091.41	Картометрический метод	5.00	—
6536	374797.73	2338033.16	Картометрический метод	5.00	—
6537	374837.70	2337946.43	Аналитический метод	0.20	—
6527	374878.94	2337967.33	Аналитический метод	0.20	—
—	—	—	—	—	—
6538	374838.49	2337407.25	Картометрический метод	5.00	—
6539	374857.48	2337420.57	Картометрический метод	5.00	—
6540	374835.52	2337445.86	Картометрический метод	5.00	—
6541	374805.98	2337474.88	Картометрический метод	5.00	—
6542	374799.43	2337481.66	Картометрический метод	5.00	—
6543	374763.09	2337475.56	Картометрический метод	5.00	—
6544	374699.81	2337604.59	Картометрический метод	5.00	—
6545	374696.05	2337623.03	Картометрический метод	5.00	—
6546	374680.21	2337652.02	Картометрический метод	5.00	—
6547	374673.90	2337658.06	Картометрический метод	5.00	—
6548	374663.30	2337661.01	Картометрический метод	5.00	—
6549	374650.88	2337659.20	Картометрический метод	5.00	—
6550	374614.19	2337641.11	Картометрический метод	5.00	—
6551	374665.55	2337563.76	Картометрический метод	5.00	—
6552	374712.26	2337486.81	Аналитический метод	0.10	—
6553	374722.33	2337470.25	Картометрический метод	5.00	—
6554	374731.29	2337449.85	Картометрический метод	5.00	—
6555	374743.22	2337422.64	Картометрический метод	5.00	—
6556	374751.69	2337427.28	Картометрический метод	5.00	—
6557	374754.51	2337421.95	Картометрический метод	5.00	—

6558	374707.32	2337392.33	Картометрический метод	5.00	—
6559	374735.54	2337358.19	Картометрический метод	5.00	—
6560	374745.70	2337356.37	Картометрический метод	5.00	—
6561	374765.34	2337360.66	Картометрический метод	5.00	—
6562	374789.28	2337375.59	Картометрический метод	5.00	—
6538	374838.49	2337407.25	Картометрический метод	5.00	—
—	—	—	—	—	—
6563	374759.38	2337249.38	Картометрический метод	5.00	—
6564	374788.50	2337273.46	Картометрический метод	5.00	—
6565	374811.94	2337309.16	Картометрический метод	5.00	—
6566	374798.87	2337322.99	Картометрический метод	5.00	—
6567	374803.46	2337334.44	Картометрический метод	5.00	—
6568	374791.61	2337368.03	Картометрический метод	5.00	—
6569	374767.91	2337352.69	Картометрический метод	5.00	—
6570	374742.87	2337349.00	Картометрический метод	5.00	—
6571	374705.29	2337355.58	Картометрический метод	5.00	—
6572	374693.83	2337351.62	Картометрический метод	5.00	—
6573	374673.83	2337340.17	Картометрический метод	5.00	—
6574	374651.70	2337316.28	Картометрический метод	5.00	—
6575	374643.65	2337303.56	Картометрический метод	5.00	—
6576	374633.01	2337261.55	Картометрический метод	5.00	—
6577	374637.79	2337250.19	Картометрический метод	5.00	—
6578	374686.78	2337280.04	Картометрический метод	5.00	—
6579	374716.32	2337279.87	Картометрический метод	5.00	—
6580	374726.08	2337284.51	Картометрический метод	5.00	—
6581	374727.86	2337280.93	Картометрический метод	5.00	—
6582	374718.26	2337274.73	Картометрический метод	5.00	—
6583	374689.12	2337274.89	Картометрический метод	5.00	—
6584	374649.23	2337249.57	Картометрический метод	5.00	—
6585	374610.13	2337232.78	Картометрический метод	5.00	—
6586	374599.45	2337228.90	Картометрический метод	5.00	—
6587	374573.83	2337215.11	Картометрический метод	5.00	—
6588	374555.77	2337203.07	Картометрический метод	5.00	—
6589	374551.57	2337199.46	Картометрический метод	5.00	—
6590	374566.20	2337185.04	Картометрический метод	5.00	—
6591	374570.71	2337185.20	Картометрический метод	5.00	—
6592	374600.09	2337194.37	Картометрический метод	5.00	—
6593	374634.21	2337208.50	Картометрический метод	5.00	—
6594	374672.08	2337210.45	Картометрический метод	5.00	—
6595	374697.13	2337215.30	Картометрический метод	5.00	—
6596	374729.08	2337228.80	Картометрический метод	5.00	—
6563	374759.38	2337249.38	Картометрический метод	5.00	—
—	—	—	—	—	—
6597	374643.35	2338073.26	Картометрический метод	5.00	—
6598	374653.05	2338100.83	Картометрический метод	5.00	—
6599	374640.63	2338124.53	Картометрический метод	5.00	—
6600	374640.63	2338131.51	Картометрический метод	5.00	—
6601	374668.58	2338193.66	Картометрический метод	5.00	—
6602	374633.71	2338227.56	Картометрический метод	5.00	—
6603	374627.03	2338230.14	Картометрический метод	5.00	—
6604	374594.41	2338189.38	Картометрический метод	5.00	—
6605	374501.31	2338070.84	Картометрический метод	5.00	—
6606	374520.90	2338048.74	Картометрический метод	5.00	—
6607	374529.07	2338036.72	Картометрический метод	5.00	—
6608	374536.04	2338024.83	Картометрический метод	5.00	—
6609	374541.22	2338017.77	Картометрический метод	5.00	—
6610	374566.57	2337987.23	Картометрический метод	5.00	—
6611	374574.59	2337987.04	Картометрический метод	5.00	—
6597	374643.35	2338073.26	Картометрический метод	5.00	—
—	—	—	—	—	—
6612	374199.27	2337956.44	Картометрический метод	5.00	—
6613	374253.42	2338000.40	Картометрический метод	5.00	—
6614	374292.27	2338038.62	Картометрический метод	5.00	—
6615	374334.64	2338084.42	Картометрический метод	5.00	—
6616	374354.65	2338107.80	Картометрический метод	5.00	—
6617	374341.83	2338117.70	Картометрический метод	5.00	—
6618	374332.22	2338116.51	Картометрический метод	5.00	—

6619	374322.88	2338108.69	Картометрический метод	5.00	—
6620	374311.56	2338095.46	Картометрический метод	5.00	—
6621	374295.01	2338080.51	Картометрический метод	5.00	—
6622	374286.56	2338075.37	Картометрический метод	5.00	—
6623	374276.73	2338067.63	Картометрический метод	5.00	—
6624	374249.82	2338040.78	Картометрический метод	5.00	—
6625	374228.14	2338015.53	Картометрический метод	5.00	—
6626	374211.09	2337998.92	Картометрический метод	5.00	—
6627	374166.65	2337962.83	Картометрический метод	5.00	—
6628	374112.58	2337924.52	Картометрический метод	5.00	—
6629	374074.48	2337901.53	Картометрический метод	5.00	—
6630	374045.80	2337884.29	Картометрический метод	5.00	—
6631	374017.28	2337869.28	Картометрический метод	5.00	—
6632	373975.99	2337853.55	Картометрический метод	5.00	—
6633	373965.58	2337850.86	Картометрический метод	5.00	—
6634	373947.29	2337835.29	Картометрический метод	5.00	—
6635	373907.54	2337811.68	Картометрический метод	5.00	—
6636	373881.52	2337794.99	Картометрический метод	5.00	—
6637	373879.78	2337792.95	Картометрический метод	5.00	—
6638	373878.58	2337790.11	Картометрический метод	5.00	—
6639	373898.02	2337758.40	Картометрический метод	5.00	—
6640	373901.32	2337758.21	Картометрический метод	5.00	—
6641	373916.95	2337766.30	Картометрический метод	5.00	—
6642	373925.64	2337769.70	Картометрический метод	5.00	—
6643	373929.94	2337767.98	Картометрический метод	5.00	—
6644	373937.42	2337767.40	Картометрический метод	5.00	—
6645	373976.17	2337794.26	Картометрический метод	5.00	—
6646	374012.37	2337815.45	Картометрический метод	5.00	—
6647	374063.15	2337851.06	Картометрический метод	5.00	—
6648	374103.98	2337881.86	Картометрический метод	5.00	—
6612	374199.27	2337956.44	Картометрический метод	5.00	—
—	—	—	—	—	—
6649	374739.72	2337420.49	Картометрический метод	5.00	—
6650	374729.89	2337444.11	Картометрический метод	5.00	—
6651	374720.22	2337465.02	Картометрический метод	5.00	—
6652	374699.69	2337495.85	Картометрический метод	5.00	—
6653	374643.93	2337580.21	Картометрический метод	5.00	—
6654	374606.29	2337631.15	Картометрический метод	5.00	—
6655	374595.39	2337631.77	Картометрический метод	5.00	—
6656	374585.46	2337629.29	Картометрический метод	5.00	—
6657	374568.80	2337620.30	Картометрический метод	5.00	—
6658	374548.49	2337603.79	Картометрический метод	5.00	—
6659	374584.55	2337568.67	Картометрический метод	5.00	—
6660	374580.95	2337564.83	Картометрический метод	5.00	—
6661	374541.36	2337599.89	Картометрический метод	5.00	—
6662	374500.81	2337575.83	Картометрический метод	5.00	—
6663	374517.28	2337559.22	Картометрический метод	5.00	—
6664	374526.86	2337551.12	Картометрический метод	5.00	—
6665	374547.97	2337533.96	Картометрический метод	5.00	—
6666	374572.94	2337518.37	Картометрический метод	5.00	—
6667	374576.78	2337520.33	Картометрический метод	5.00	—
6668	374581.03	2337520.83	Картометрический метод	5.00	—
6669	374583.94	2337518.48	Картометрический метод	5.00	—
6670	374588.14	2337508.88	Картометрический метод	5.00	—
6671	374608.37	2337496.27	Картометрический метод	5.00	—
6672	374631.57	2337477.59	Картометрический метод	5.00	—
6673	374682.84	2337426.11	Картометрический метод	5.00	—
6674	374708.00	2337402.96	Картометрический метод	5.00	—
6649	374739.72	2337420.49	Картометрический метод	5.00	—
—	—	—	—	—	—
6675	374752.66	2336995.15	Картометрический метод	5.00	—
6676	374783.50	2337052.14	Картометрический метод	5.00	—
6677	374782.86	2337062.16	Картометрический метод	5.00	—
6678	374772.48	2337068.93	Картометрический метод	5.00	—
6679	374754.58	2337067.48	Картометрический метод	5.00	—
6680	374673.11	2337092.57	Картометрический метод	5.00	—
6681	374654.62	2337101.29	Картометрический метод	5.00	—

6682	374635.39	2337101.63	Картометрический метод	5.00	—
6683	374587.32	2337048.09	Картометрический метод	5.00	—
6684	374573.39	2337018.13	Картометрический метод	5.00	—
6685	374585.31	2337008.57	Картометрический метод	5.00	—
6686	374627.62	2336980.50	Картометрический метод	5.00	—
6687	374665.11	2336962.09	Картометрический метод	5.00	—
6688	374688.32	2336958.28	Картометрический метод	5.00	—
6689	374733.57	2336964.07	Картометрический метод	5.00	—
6675	374752.66	2336995.15	Картометрический метод	5.00	—
—	—	—	—	—	—
6690	374720.84	2337702.39	Картометрический метод	5.00	—
6691	374727.77	2337708.69	Картометрический метод	5.00	—
6692	374730.37	2337711.89	Картометрический метод	5.00	—
6693	374702.51	2337781.15	Картометрический метод	5.00	—
6694	374698.42	2337814.33	Аналитический метод	0.10	—
6695	374699.35	2337827.75	Аналитический метод	0.10	—
6696	374701.41	2337843.25	Картометрический метод	5.00	—
6697	374702.97	2337849.93	Аналитический метод	0.10	—
6698	374707.58	2337873.60	Аналитический метод	0.10	—
6699	374707.25	2337875.94	Аналитический метод	0.10	—
6700	374705.87	2337878.25	Аналитический метод	0.10	—
6701	374702.49	2337881.85	Аналитический метод	0.10	—
6702	374682.11	2337892.00	Аналитический метод	0.10	—
6703	374676.39	2337893.72	Картометрический метод	5.00	—
6704	374633.04	2337808.46	Картометрический метод	5.00	—
6705	374595.89	2337730.71	Картометрический метод	5.00	—
6706	374570.94	2337686.75	Картометрический метод	5.00	—
6707	374572.99	2337678.64	Картометрический метод	5.00	—
6708	374578.41	2337669.82	Картометрический метод	5.00	—
6709	374604.15	2337651.73	Картометрический метод	5.00	—
6710	374617.54	2337652.60	Картометрический метод	5.00	—
6711	374654.87	2337669.02	Картометрический метод	5.00	—
6690	374720.84	2337702.39	Картометрический метод	5.00	—
—	—	—	—	—	—
6712	374968.68	2336113.81	Картометрический метод	5.00	—
6713	374983.47	2336162.66	Картометрический метод	5.00	—
6714	374991.07	2336170.13	Картометрический метод	5.00	—
6715	375003.45	2336191.92	Картометрический метод	5.00	—
6716	375034.84	2336264.15	Картометрический метод	5.00	—
6717	375059.28	2336327.86	Картометрический метод	5.00	—
6718	375065.45	2336358.20	Картометрический метод	5.00	—
6719	375063.36	2336369.58	Картометрический метод	5.00	—
6720	375027.69	2336373.65	Картометрический метод	5.00	—
6721	374992.73	2336308.74	Картометрический метод	5.00	—
6722	374974.29	2336308.74	Картометрический метод	5.00	—
6723	374947.80	2336253.57	Картометрический метод	5.00	—
6724	374917.11	2336170.91	Картометрический метод	5.00	—
6725	374911.24	2336151.90	Картометрический метод	5.00	—
6726	374904.70	2336133.21	Картометрический метод	5.00	—
6727	374921.37	2336105.40	Картометрический метод	5.00	—
6728	374943.28	2336077.43	Картометрический метод	5.00	—
6729	374954.60	2336090.24	Картометрический метод	5.00	—
6712	374968.68	2336113.81	Картометрический метод	5.00	—
—	—	—	—	—	—
6730	374459.35	2337268.10	Картометрический метод	5.00	—
6731	374467.38	2337279.88	Картометрический метод	5.00	—
6732	374450.67	2337304.53	Картометрический метод	5.00	—
6733	374430.58	2337325.33	Картометрический метод	5.00	—
6734	374376.17	2337355.86	Картометрический метод	5.00	—
6735	374298.28	2337389.79	Картометрический метод	5.00	—
6736	374243.65	2337411.73	Картометрический метод	5.00	—
6737	374176.37	2337437.05	Картометрический метод	5.00	—
6738	374123.09	2337455.37	Картометрический метод	5.00	—
6739	374109.24	2337421.20	Картометрический метод	5.00	—
6740	374137.31	2337404.94	Картометрический метод	5.00	—
6741	374173.43	2337384.58	Картометрический метод	5.00	—
6742	374200.30	2337368.75	Картометрический метод	5.00	—

6743	374266.22	2337347.72	Картометрический метод	5.00	—
6744	374318.15	2337326.69	Картометрический метод	5.00	—
6745	374377.95	2337299.83	Аналитический метод	0.20	—
6746	374391.84	2337292.95	Аналитический метод	0.20	—
6747	374424.75	2337274.41	Аналитический метод	0.10	—
6748	374441.41	2337269.47	Картометрический метод	5.00	—
6749	374454.06	2337267.21	Картометрический метод	5.00	—
6730	374459.35	2337268.10	Картометрический метод	5.00	—
—	—	—	—	—	—
6750	374604.99	2338225.02	Картометрический метод	5.00	—
6751	374692.38	2338336.88	Картометрический метод	5.00	—
6752	374739.74	2338400.28	Картометрический метод	5.00	—
6753	374711.41	2338405.82	Картометрический метод	5.00	—
6754	374615.14	2338303.10	Картометрический метод	5.00	—
6755	374556.05	2338241.33	Картометрический метод	5.00	—
6756	374515.27	2338190.06	Картометрический метод	5.00	—
6757	374491.14	2338168.01	Картометрический метод	5.00	—
6758	374456.24	2338136.47	Картометрический метод	5.00	—
6759	374436.04	2338111.22	Картометрический метод	5.00	—
6760	374473.07	2338081.26	Картометрический метод	5.00	—
6761	374487.31	2338077.43	Картометрический метод	5.00	—
6750	374604.99	2338225.02	Картометрический метод	5.00	—
—	—	—	—	—	—
6762	374667.80	2337107.01	Картометрический метод	5.00	—
6763	374664.20	2337120.20	Картометрический метод	5.00	—
6764	374653.85	2337135.46	Картометрический метод	5.00	—
6765	374649.78	2337156.33	Картометрический метод	5.00	—
6766	374646.76	2337160.17	Картометрический метод	5.00	—
6767	374668.38	2337179.79	Картометрический метод	5.00	—
6768	374700.93	2337206.66	Картометрический метод	5.00	—
6769	374698.40	2337209.99	Картометрический метод	5.00	—
6770	374659.51	2337204.68	Картометрический метод	5.00	—
6771	374635.48	2337202.52	Картометрический метод	5.00	—
6772	374603.53	2337190.75	Картометрический метод	5.00	—
6773	374567.31	2337179.71	Картометрический метод	5.00	—
6774	374549.54	2337195.98	Картометрический метод	5.00	—
6775	374542.52	2337200.47	Картометрический метод	5.00	—
6776	374536.25	2337199.47	Картометрический метод	5.00	—
6777	374530.03	2337195.20	Картометрический метод	5.00	—
6778	374519.54	2337192.10	Картометрический метод	5.00	—
6779	374474.30	2337077.71	Картометрический метод	5.00	—
6780	374478.37	2337068.39	Картометрический метод	5.00	—
6781	374523.43	2337045.08	Картометрический метод	5.00	—
6782	374532.36	2337050.52	Картометрический метод	5.00	—
6783	374543.63	2337070.75	Картометрический метод	5.00	—
6784	374549.45	2337096.55	Картометрический метод	5.00	—
6785	374557.69	2337110.02	Картометрический метод	5.00	—
6786	374566.84	2337126.54	Картометрический метод	5.00	—
6787	374571.39	2337123.28	Картометрический метод	5.00	—
6788	374599.87	2337118.19	Картометрический метод	5.00	—
6789	374628.42	2337101.14	Картометрический метод	5.00	—
6790	374637.66	2337103.48	Картометрический метод	5.00	—
6791	374646.75	2337103.72	Картометрический метод	5.00	—
6792	374655.78	2337103.01	Картометрический метод	5.00	—
6762	374667.80	2337107.01	Картометрический метод	5.00	—
—	—	—	—	—	—
6793	374510.42	2338198.22	Картометрический метод	5.00	—
6794	374551.46	2338247.09	Картометрический метод	5.00	—
6795	374608.68	2338309.69	Картометрический метод	5.00	—
6796	374625.20	2338330.39	Картометрический метод	5.00	—
6797	374611.45	2338341.39	Картометрический метод	5.00	—
6798	374585.00	2338336.85	Картометрический метод	5.00	—
6799	374565.43	2338335.85	Картометрический метод	5.00	—
6800	374541.48	2338313.96	Картометрический метод	5.00	—
6801	374501.09	2338272.02	Картометрический метод	5.00	—
6802	374382.64	2338139.58	Картометрический метод	5.00	—
6803	374365.06	2338117.92	Картометрический метод	5.00	—

6804	374364.98	2338107.33	Картометрический метод	5.00	—
6805	374389.02	2338087.99	Картометрический метод	5.00	—
6806	374400.50	2338087.54	Картометрический метод	5.00	—
6807	374449.99	2338139.10	Картометрический метод	5.00	—
6808	374466.08	2338153.23	Картометрический метод	5.00	—
6793	374510.42	2338198.22	Картометрический метод	5.00	—
—	—	—	—	—	—
6809	374442.27	2337369.75	Картометрический метод	5.00	—
6810	374453.92	2337390.19	Картометрический метод	5.00	—
6811	374454.10	2337392.41	Картометрический метод	5.00	—
6812	374449.69	2337401.76	Картометрический метод	5.00	—
6813	374443.02	2337414.37	Картометрический метод	5.00	—
6814	374436.91	2337426.51	Картометрический метод	5.00	—
6815	374416.69	2337444.28	Картометрический метод	5.00	—
6816	374398.87	2337458.01	Картометрический метод	5.00	—
6817	374380.06	2337466.07	Картометрический метод	5.00	—
6818	374367.01	2337467.76	Картометрический метод	5.00	—
6819	374359.49	2337470.03	Картометрический метод	5.00	—
6820	374345.87	2337478.36	Картометрический метод	5.00	—
6821	374314.94	2337499.41	Картометрический метод	5.00	—
6822	374286.63	2337514.11	Картометрический метод	5.00	—
6823	374271.16	2337520.45	Картометрический метод	5.00	—
6824	374207.96	2337549.23	Картометрический метод	5.00	—
6825	374196.05	2337555.48	Картометрический метод	5.00	—
6826	374179.73	2337528.09	Картометрический метод	5.00	—
6827	374169.65	2337500.40	Картометрический метод	5.00	—
6828	374169.13	2337495.19	Картометрический метод	5.00	—
6829	374175.35	2337491.15	Картометрический метод	5.00	—
6830	374197.55	2337483.70	Картометрический метод	5.00	—
6831	374238.16	2337468.21	Картометрический метод	5.00	—
6832	374299.58	2337443.19	Картометрический метод	5.00	—
6833	374352.13	2337419.04	Картометрический метод	5.00	—
6834	374367.65	2337412.59	Картометрический метод	5.00	—
6835	374387.47	2337403.48	Картометрический метод	5.00	—
6836	374400.10	2337393.62	Картометрический метод	5.00	—
6809	374442.27	2337369.75	Картометрический метод	5.00	—
—	—	—	—	—	—
6837	374378.65	2337472.97	Картометрический метод	5.00	—
6838	374388.63	2337493.81	Картометрический метод	5.00	—
6839	374389.35	2337497.02	Картометрический метод	5.00	—
6840	374389.39	2337501.83	Картометрический метод	5.00	—
6841	374388.51	2337512.32	Картометрический метод	5.00	—
6842	374384.11	2337517.82	Картометрический метод	5.00	—
6843	374338.62	2337540.20	Картометрический метод	5.00	—
6844	374323.16	2337559.70	Картометрический метод	5.00	—
6845	374306.65	2337572.17	Картометрический метод	5.00	—
6846	374228.17	2337625.61	Картометрический метод	5.00	—
6847	374215.58	2337649.51	Картометрический метод	5.00	—
6848	374206.42	2337657.86	Картометрический метод	5.00	—
6849	374193.22	2337666.63	Картометрический метод	5.00	—
6850	374141.92	2337600.03	Картометрический метод	5.00	—
6851	374161.40	2337583.80	Картометрический метод	5.00	—
6852	374208.92	2337555.21	Картометрический метод	5.00	—
6853	374241.40	2337539.81	Картометрический метод	5.00	—
6854	374317.72	2337504.62	Картометрический метод	5.00	—
6855	374360.42	2337475.84	Картометрический метод	5.00	—
6856	374372.42	2337472.26	Картометрический метод	5.00	—
6837	374378.65	2337472.97	Картометрический метод	5.00	—
—	—	—	—	—	—
6857	374828.80	2338230.75	Картометрический метод	5.00	—
6858	374812.88	2338336.79	Картометрический метод	5.00	—
6859	374807.05	2338340.66	Картометрический метод	5.00	—
6860	374801.62	2338342.60	Картометрический метод	5.00	—
6861	374752.29	2338340.66	Картометрический метод	5.00	—
6862	374730.15	2338337.56	Картометрический метод	5.00	—
6863	374714.01	2338304.80	Картометрический метод	5.00	—
6864	374689.61	2338242.84	Картометрический метод	5.00	—

6865	374688.98	2338219.09	Картометрический метод	5.00	—
6866	374718.22	2338193.20	Картометрический метод	5.00	—
6857	374828.80	2338230.75	Картометрический метод	5.00	—
—	—	—	—	—	—
6867	374400.13	2337276.57	Картометрический метод	5.00	—
6868	374384.91	2337287.22	Аналитический метод	0.10	—
6869	374361.84	2337294.37	Аналитический метод	0.10	—
6870	374316.25	2337314.63	Аналитический метод	0.10	—
6871	374223.30	2337351.16	Картометрический метод	5.00	—
6872	374212.34	2337329.87	Картометрический метод	5.00	—
6873	374230.18	2337307.71	Картометрический метод	5.00	—
6874	374271.09	2337261.64	Картометрический метод	5.00	—
6875	374273.41	2337255.94	Картометрический метод	5.00	—
6876	374271.78	2337249.47	Картометрический метод	5.00	—
6877	374248.42	2337220.90	Картометрический метод	5.00	—
6878	374217.01	2337187.19	Картометрический метод	5.00	—
6879	374195.71	2337160.35	Картометрический метод	5.00	—
6880	374208.65	2337145.70	Картометрический метод	5.00	—
6867	374400.13	2337276.57	Картометрический метод	5.00	—
—	—	—	—	—	—
6881	374018.89	2338371.50	Картометрический метод	5.00	—
6882	374086.78	2338446.00	Картометрический метод	5.00	—
6883	374090.28	2338456.09	Картометрический метод	5.00	—
6884	374089.89	2338462.30	Картометрический метод	5.00	—
6885	374080.58	2338478.60	Картометрический метод	5.00	—
6886	374028.59	2338533.30	Картометрический метод	5.00	—
6887	374014.13	2338514.29	Картометрический метод	5.00	—
6888	373991.04	2338494.51	Картометрический метод	5.00	—
6889	373945.64	2338452.60	Картометрический метод	5.00	—
6890	373916.73	2338419.23	Картометрический метод	5.00	—
6891	373918.00	2338418.07	Картометрический метод	5.00	—
6892	374001.43	2338373.45	Картометрический метод	5.00	—
6881	374018.89	2338371.50	Картометрический метод	5.00	—
—	—	—	—	—	—
6893	374828.79	2337506.64	Картометрический метод	5.00	—
6894	374827.04	2337566.39	Картометрический метод	5.00	—
6895	374818.91	2337640.30	Картометрический метод	5.00	—
6896	374806.87	2337638.95	Картометрический метод	5.00	—
6897	374763.60	2337634.27	Картометрический метод	5.00	—
6898	374691.29	2337642.92	Картометрический метод	5.00	—
6899	374700.32	2337623.46	Картометрический метод	5.00	—
6900	374706.41	2337603.11	Картометрический метод	5.00	—
6901	374768.05	2337489.58	Картометрический метод	5.00	—
6893	374828.79	2337506.64	Картометрический метод	5.00	—
—	—	—	—	—	—
6902	374104.46	2337425.52	Картометрический метод	5.00	—
6903	374111.69	2337442.37	Картометрический метод	5.00	—
6904	374107.96	2337442.82	Картометрический метод	5.00	—
6905	374095.77	2337446.77	Картометрический метод	5.00	—
6906	374079.11	2337458.52	Картометрический метод	5.00	—
6907	374061.65	2337468.10	Картометрический метод	5.00	—
6908	374052.34	2337474.56	Картометрический метод	5.00	—
6909	374041.02	2337479.45	Картометрический метод	5.00	—
6910	374033.01	2337486.70	Картометрический метод	5.00	—
6911	373985.82	2337536.90	Картометрический метод	5.00	—
6912	373949.13	2337567.77	Картометрический метод	5.00	—
6913	373932.08	2337582.32	Картометрический метод	5.00	—
6914	373923.94	2337588.53	Картометрический метод	5.00	—
6915	373887.72	2337615.11	Картометрический метод	5.00	—
6916	373878.81	2337626.23	Картометрический метод	5.00	—
6917	373872.26	2337634.60	Картометрический метод	5.00	—
6918	373825.30	2337660.38	Картометрический метод	5.00	—
6919	373810.16	2337669.18	Картометрический метод	5.00	—
6920	373790.49	2337679.24	Картометрический метод	5.00	—
6921	373772.74	2337685.79	Картометрический метод	5.00	—
6922	373767.95	2337687.52	Картометрический метод	5.00	—
6923	373761.63	2337681.87	Картометрический метод	5.00	—

6924	373770.44	2337665.36	Картометрический метод	5.00	—
6925	373790.98	2337638.90	Картометрический метод	5.00	—
6926	373823.04	2337609.95	Картометрический метод	5.00	—
6927	373848.78	2337590.25	Картометрический метод	5.00	—
6928	373863.14	2337579.37	Аналитический метод	0.10	—
6929	373869.30	2337575.62	Аналитический метод	0.10	—
6930	373898.90	2337559.06	Картометрический метод	5.00	—
6931	373926.44	2337542.11	Картометрический метод	5.00	—
6932	373953.99	2337528.98	Картометрический метод	5.00	—
6933	373964.83	2337522.88	Картометрический метод	5.00	—
6934	373992.15	2337495.06	Картометрический метод	5.00	—
6935	374040.03	2337449.95	Картометрический метод	5.00	—
6936	374057.75	2337434.19	Картометрический метод	5.00	—
6937	374063.60	2337429.78	Картометрический метод	5.00	—
6938	374069.80	2337426.31	Картометрический метод	5.00	—
6939	374075.00	2337426.53	Картометрический метод	5.00	—
6940	374085.15	2337429.25	Картометрический метод	5.00	—
6941	374096.22	2337429.25	Картометрический метод	5.00	—
6902	374104.46	2337425.52	Картометрический метод	5.00	—
—	—	—	—	—	—
6942	374622.71	2337260.88	Картометрический метод	5.00	—
6943	374629.61	2337278.55	Картометрический метод	5.00	—
6944	374636.66	2337305.38	Картометрический метод	5.00	—
6945	374646.81	2337322.33	Картометрический метод	5.00	—
6946	374669.62	2337346.76	Картометрический метод	5.00	—
6947	374704.94	2337371.07	Картометрический метод	5.00	—
6948	374676.72	2337403.18	Картометрический метод	5.00	—
6949	374608.03	2337323.52	Картометрический метод	5.00	—
6950	374590.82	2337311.70	Картометрический метод	5.00	—
6951	374572.65	2337298.48	Картометрический метод	5.00	—
6952	374565.01	2337295.42	Картометрический метод	5.00	—
6953	374549.17	2337290.34	Картометрический метод	5.00	—
6954	374508.29	2337266.07	Картометрический метод	5.00	—
6955	374475.85	2337251.38	Картометрический метод	5.00	—
6956	374497.29	2337219.94	Картометрический метод	5.00	—
6957	374504.26	2337214.34	Картометрический метод	5.00	—
6958	374522.67	2337199.45	Картометрический метод	5.00	—
6959	374547.59	2337214.49	Картометрический метод	5.00	—
6942	374622.71	2337260.88	Картометрический метод	5.00	—
—	—	—	—	—	—
6960	373971.43	2337629.34	Картометрический метод	5.00	—
6961	373928.84	2337666.10	Картометрический метод	5.00	—
6962	373902.40	2337702.97	Картометрический метод	5.00	—
6963	373905.99	2337705.38	Картометрический метод	5.00	—
6964	373908.08	2337702.41	Аналитический метод	0.10	—
6965	373932.61	2337670.28	Картометрический метод	5.00	—
6966	373973.14	2337631.83	Картометрический метод	5.00	—
6967	373980.36	2337639.29	Картометрический метод	5.00	—
6968	373981.37	2337640.43	Картометрический метод	5.00	—
6969	373975.84	2337645.96	Картометрический метод	5.00	—
6970	373961.95	2337663.16	Картометрический метод	5.00	—
6971	373930.12	2337705.90	Картометрический метод	5.00	—
6972	373918.95	2337720.93	Картометрический метод	5.00	—
6973	373901.79	2337749.88	Картометрический метод	5.00	—
6974	373896.96	2337747.14	Картометрический метод	5.00	—
6975	373892.99	2337753.66	Картометрический метод	5.00	—
6976	373870.64	2337790.96	Картометрический метод	5.00	—
6977	373871.65	2337794.74	Картометрический метод	5.00	—
6978	373874.48	2337799.62	Картометрический метод	5.00	—
6979	373941.49	2337837.79	Картометрический метод	5.00	—
6980	373951.94	2337846.40	Картометрический метод	5.00	—
6981	373957.96	2337851.40	Картометрический метод	5.00	—
6982	373950.09	2337851.30	Картометрический метод	5.00	—
6983	373934.18	2337851.27	Картометрический метод	5.00	—
6984	373911.70	2337844.39	Картометрический метод	5.00	—
6985	373890.02	2337834.49	Картометрический метод	5.00	—
6986	373866.80	2337822.28	Картометрический метод	5.00	—

6987	373802.88	2337789.66	Картометрический метод	5.00	—
6988	373801.05	2337786.83	Картометрический метод	5.00	—
6989	373813.42	2337760.74	Картометрический метод	5.00	—
6990	373824.45	2337739.05	Картометрический метод	5.00	—
6991	373828.68	2337737.28	Картометрический метод	5.00	—
6992	373853.78	2337748.13	Картометрический метод	5.00	—
6993	373859.31	2337750.12	Картометрический метод	5.00	—
6994	373861.24	2337745.88	Картометрический метод	5.00	—
6995	373845.23	2337739.14	Картометрический метод	5.00	—
6996	373850.96	2337726.64	Аналитический метод	0.20	—
6997	373853.00	2337722.08	Аналитический метод	0.20	—
6998	373858.33	2337710.98	Картометрический метод	5.00	—
6999	373864.65	2337703.30	Картометрический метод	5.00	—
7000	373883.05	2337689.50	Картометрический метод	5.00	—
7001	373894.11	2337675.26	Картометрический метод	5.00	—
7002	373902.92	2337664.40	Картометрический метод	5.00	—
7003	373965.01	2337620.97	Картометрический метод	5.00	—
6960	373971.43	2337629.34	Картометрический метод	5.00	—
—	—	—	—	—	—
7004	374224.72	2338377.77	Картометрический метод	5.00	—
7005	374202.21	2338410.69	Картометрический метод	5.00	—
7006	374168.07	2338458.81	Картометрический метод	5.00	—
7007	374126.16	2338502.66	Картометрический метод	5.00	—
7008	374111.71	2338521.08	Картометрический метод	5.00	—
7009	374089.47	2338547.36	Картометрический метод	5.00	—
7010	374078.15	2338557.55	Картометрический метод	5.00	—
7011	374070.88	2338562.45	Картометрический метод	5.00	—
7012	374058.17	2338560.85	Картометрический метод	5.00	—
7013	374032.07	2338549.79	Картометрический метод	5.00	—
7014	374031.88	2338543.58	Картометрический метод	5.00	—
7015	374085.72	2338485.20	Картометрический метод	5.00	—
7016	374096.48	2338462.49	Картометрический метод	5.00	—
7017	374100.85	2338446.98	Картометрический метод	5.00	—
7018	374106.67	2338438.44	Картометрический метод	5.00	—
7019	374139.26	2338410.30	Картометрический метод	5.00	—
7020	374190.04	2338346.40	Картометрический метод	5.00	—
7004	374224.72	2338377.77	Картометрический метод	5.00	—
—	—	—	—	—	—
7021	374617.95	2337342.99	Картометрический метод	5.00	—
7022	374646.47	2337378.54	Картометрический метод	5.00	—
7023	374654.34	2337387.06	Картометрический метод	5.00	—
7024	374679.20	2337421.27	Картометрический метод	5.00	—
7025	374603.29	2337489.30	Картометрический метод	5.00	—
7026	374565.02	2337385.61	Картометрический метод	5.00	—
7027	374558.01	2337367.87	Картометрический метод	5.00	—
7028	374543.69	2337350.44	Картометрический метод	5.00	—
7029	374540.30	2337341.17	Картометрический метод	5.00	—
7030	374540.07	2337334.61	Картометрический метод	5.00	—
7031	374549.10	2337316.06	Картометрический метод	5.00	—
7032	374561.07	2337301.13	Картометрический метод	5.00	—
7033	374565.54	2337303.34	Картометрический метод	5.00	—
7034	374589.09	2337319.84	Картометрический метод	5.00	—
7035	374603.80	2337328.67	Картометрический метод	5.00	—
7021	374617.95	2337342.99	Картометрический метод	5.00	—
—	—	—	—	—	—
7036	374833.37	2337210.47	Картометрический метод	5.00	—
7037	374844.97	2337235.86	Картометрический метод	5.00	—
7038	374860.12	2337256.19	Картометрический метод	5.00	—
7039	374857.77	2337258.96	Картометрический метод	5.00	—
7040	374883.31	2337285.34	Картометрический метод	5.00	—
7041	374906.72	2337315.74	Картометрический метод	5.00	—
7042	374881.59	2337346.37	Картометрический метод	5.00	—
7043	374824.46	2337294.95	Картометрический метод	5.00	—
7044	374797.05	2337266.96	Картометрический метод	5.00	—
7045	374781.59	2337256.74	Картометрический метод	5.00	—
7046	374738.32	2337220.33	Картометрический метод	5.00	—
7047	374768.84	2337184.79	Картометрический метод	5.00	—

7048	374796.00	2337158.89	Картометрический метод	5.00	—
7036	374833.37	2337210.47	Картометрический метод	5.00	—
—	—	—	—	—	—
7049	374194.19	2337691.56	Картометрический метод	5.00	—
7050	374192.80	2337708.66	Картометрический метод	5.00	—
7051	374195.41	2337720.58	Картометрический метод	5.00	—
7052	374205.39	2337743.26	Картометрический метод	5.00	—
7053	374208.97	2337751.43	Картометрический метод	5.00	—
7054	374217.20	2337782.49	Картометрический метод	5.00	—
7055	374225.49	2337819.56	Картометрический метод	5.00	—
7056	374189.17	2337852.94	Картометрический метод	5.00	—
7057	374153.59	2337811.21	Картометрический метод	5.00	—
7058	374134.85	2337787.66	Картометрический метод	5.00	—
7059	374117.91	2337755.57	Картометрический метод	5.00	—
7060	374118.12	2337740.61	Картометрический метод	5.00	—
7061	374121.42	2337735.17	Картометрический метод	5.00	—
7062	374144.30	2337717.71	Картометрический метод	5.00	—
7063	374188.54	2337683.76	Картометрический метод	5.00	—
7049	374194.19	2337691.56	Картометрический метод	5.00	—
—	—	—	—	—	—
7064	374563.84	2337408.05	Картометрический метод	5.00	—
7065	374594.54	2337487.43	Картометрический метод	5.00	—
7066	374595.00	2337495.34	Картометрический метод	5.00	—
7067	374585.79	2337507.59	Картометрический метод	5.00	—
7068	374583.07	2337513.69	Картометрический метод	5.00	—
7069	374581.26	2337516.80	Картометрический метод	5.00	—
7070	374579.71	2337518.00	Картометрический метод	5.00	—
7071	374576.74	2337517.43	Картометрический метод	5.00	—
7072	374571.87	2337514.19	Картометрический метод	5.00	—
7073	374562.26	2337518.86	Картометрический метод	5.00	—
7074	374537.43	2337534.93	Картометрический метод	5.00	—
7075	374530.58	2337540.60	Картометрический метод	5.00	—
7076	374488.13	2337576.21	Картометрический метод	5.00	—
7077	374465.08	2337589.87	Картометрический метод	5.00	—
7078	374460.85	2337587.74	Картометрический метод	5.00	—
7079	374447.44	2337568.00	Картометрический метод	5.00	—
7080	374446.90	2337559.35	Картометрический метод	5.00	—
7081	374451.18	2337547.58	Картометрический метод	5.00	—
7082	374481.22	2337520.45	Картометрический метод	5.00	—
7083	374526.36	2337482.68	Картометрический метод	5.00	—
7084	374555.04	2337437.67	Картометрический метод	5.00	—
7064	374563.84	2337408.05	Картометрический метод	5.00	—
—	—	—	—	—	—
7085	374104.31	2337590.33	Картометрический метод	5.00	—
7086	374119.17	2337598.89	Картометрический метод	5.00	—
7087	374082.03	2337634.74	Картометрический метод	5.00	—
7088	374064.51	2337648.15	Картометрический метод	5.00	—
7089	374046.54	2337623.34	Картометрический метод	5.00	—
7090	373992.78	2337666.28	Картометрический метод	5.00	—
7091	373972.62	2337692.43	Картометрический метод	5.00	—
7092	373961.77	2337710.99	Картометрический метод	5.00	—
7093	373938.33	2337748.94	Картометрический метод	5.00	—
7094	373938.00	2337757.72	Картометрический метод	5.00	—
7095	373932.23	2337763.30	Картометрический метод	5.00	—
7096	373923.90	2337764.78	Картометрический метод	5.00	—
7097	373908.23	2337755.02	Картометрический метод	5.00	—
7098	373904.47	2337753.09	Картометрический метод	5.00	—
7099	373922.92	2337721.66	Картометрический метод	5.00	—
7100	373978.50	2337650.27	Картометрический метод	5.00	—
7101	374035.67	2337602.09	Картометрический метод	5.00	—
7102	374062.53	2337578.02	Картометрический метод	5.00	—
7103	374072.56	2337574.49	Картометрический метод	5.00	—
7104	374078.95	2337572.87	Картометрический метод	5.00	—
7105	374087.07	2337577.67	Картометрический метод	5.00	—
7085	374104.31	2337590.33	Картометрический метод	5.00	—
—	—	—	—	—	—
7106	374128.13	2337607.88	Картометрический метод	5.00	—

7107	374145.75	2337627.42	Картометрический метод	5.00	—
7108	374057.57	2337698.42	Картометрический метод	5.00	—
7109	374018.31	2337731.00	Картометрический метод	5.00	—
7110	374013.70	2337731.19	Картометрический метод	5.00	—
7111	373986.73	2337710.29	Картометрический метод	5.00	—
7112	373976.57	2337700.90	Картометрический метод	5.00	—
7113	374000.54	2337671.43	Картометрический метод	5.00	—
7114	374032.91	2337643.05	Картометрический метод	5.00	—
7115	374046.82	2337632.19	Картометрический метод	5.00	—
7116	374061.23	2337651.03	Картометрический метод	5.00	—
7117	374032.84	2337674.15	Картометрический метод	5.00	—
7118	374036.34	2337680.07	Картометрический метод	5.00	—
7119	374063.33	2337657.53	Картометрический метод	5.00	—
7120	374088.34	2337635.49	Картометрический метод	5.00	—
7121	374116.11	2337607.15	Картометрический метод	5.00	—
7122	374122.16	2337602.47	Картометрический метод	5.00	—
7106	374128.13	2337607.88	Картометрический метод	5.00	—
—	—	—	—	—	—
7123	374720.43	2337130.86	Картометрический метод	5.00	—
7124	374716.49	2337133.45	Картометрический метод	5.00	—
7125	374760.01	2337189.68	Картометрический метод	5.00	—
7126	374733.97	2337219.91	Картометрический метод	5.00	—
7127	374701.19	2337203.74	Картометрический метод	5.00	—
7128	374664.54	2337170.77	Картометрический метод	5.00	—
7129	374651.36	2337156.40	Картометрический метод	5.00	—
7130	374655.44	2337134.27	Картометрический метод	5.00	—
7131	374669.01	2337120.00	Картометрический метод	5.00	—
7132	374669.88	2337111.22	Картометрический метод	5.00	—
7133	374678.64	2337100.85	Картометрический метод	5.00	—
7134	374702.23	2337090.67	Картометрический метод	5.00	—
7123	374720.43	2337130.86	Картометрический метод	5.00	—
—	—	—	—	—	—
7135	374803.90	2337077.52	Картометрический метод	5.00	—
7136	374821.90	2337102.77	Картометрический метод	5.00	—
7137	374797.07	2337120.48	Картометрический метод	5.00	—
7138	374796.77	2337156.01	Картометрический метод	5.00	—
7139	374763.43	2337186.34	Картометрический метод	5.00	—
7140	374728.10	2337139.52	Картометрический метод	5.00	—
7141	374707.91	2337096.19	Картометрический метод	5.00	—
7142	374754.12	2337070.90	Картометрический метод	5.00	—
7143	374772.54	2337077.63	Картометрический метод	5.00	—
7144	374782.26	2337092.97	Картометрический метод	5.00	—
7135	374803.90	2337077.52	Картометрический метод	5.00	—
—	—	—	—	—	—
7145	374298.51	2337402.82	Картометрический метод	5.00	—
7146	374304.92	2337416.20	Картометрический метод	5.00	—
7147	374272.95	2337431.63	Картометрический метод	5.00	—
7148	374252.89	2337440.96	Картометрический метод	5.00	—
7149	374219.64	2337452.43	Картометрический метод	5.00	—
7150	374209.88	2337454.27	Картометрический метод	5.00	—
7151	374195.61	2337456.27	Картометрический метод	5.00	—
7152	374161.24	2337466.02	Картометрический метод	5.00	—
7153	374132.01	2337479.25	Картометрический метод	5.00	—
7154	374106.71	2337491.43	Картометрический метод	5.00	—
7155	374103.68	2337493.76	Картометрический метод	5.00	—
7156	374078.11	2337514.25	Картометрический метод	5.00	—
7157	374033.22	2337563.28	Картометрический метод	5.00	—
7158	374025.11	2337571.87	Картометрический метод	5.00	—
7159	374015.94	2337586.01	Картометрический метод	5.00	—
7160	373987.75	2337600.30	Картометрический метод	5.00	—
7161	373971.54	2337607.59	Картометрический метод	5.00	—
7162	373965.17	2337609.33	Картометрический метод	5.00	—
7163	373959.76	2337602.26	Картометрический метод	5.00	—
7164	373962.88	2337597.90	Картометрический метод	5.00	—
7165	373983.64	2337578.53	Картометрический метод	5.00	—
7166	374025.82	2337539.05	Картометрический метод	5.00	—
7167	374070.03	2337496.70	Картометрический метод	5.00	—

7168	374088.08	2337482.18	Картометрический метод	5.00	—
7169	374098.28	2337475.34	Картометрический метод	5.00	—
7170	374128.85	2337462.46	Картометрический метод	5.00	—
7171	374147.60	2337456.30	Картометрический метод	5.00	—
7172	374196.88	2337442.95	Картометрический метод	5.00	—
7173	374237.96	2337427.92	Картометрический метод	5.00	—
7174	374267.79	2337416.30	Картометрический метод	5.00	—
7145	374298.51	2337402.82	Картометрический метод	5.00	—
—	—	—	—	—	—
7175	373734.06	2337715.03	Картометрический метод	5.00	—
7176	373735.58	2337726.55	Картометрический метод	5.00	—
7177	373740.39	2337748.40	Картометрический метод	5.00	—
7178	373752.33	2337784.56	Картометрический метод	5.00	—
7179	373764.92	2337801.63	Картометрический метод	5.00	—
7180	373771.20	2337818.57	Картометрический метод	5.00	—
7181	373772.16	2337821.01	Картометрический метод	5.00	—
7182	373756.29	2337811.74	Картометрический метод	5.00	—
7183	373734.07	2337798.18	Картометрический метод	5.00	—
7184	373705.51	2337782.09	Картометрический метод	5.00	—
7185	373657.07	2337758.59	Картометрический метод	5.00	—
7186	373650.11	2337763.23	Картометрический метод	5.00	—
7187	373633.33	2337739.67	Картометрический метод	5.00	—
7188	373632.13	2337727.35	Картометрический метод	5.00	—
7175	373734.06	2337715.03	Картометрический метод	5.00	—
—	—	—	—	—	—
7189	374275.85	2338182.74	Картометрический метод	5.00	—
7190	374328.53	2338251.73	Картометрический метод	5.00	—
7191	374291.46	2338333.38	Картометрический метод	5.00	—
7192	374265.63	2338317.87	Картометрический метод	5.00	—
7193	374252.59	2338282.99	Картометрический метод	5.00	—
7189	374275.85	2338182.74	Картометрический метод	5.00	—
—	—	—	—	—	—
7194	375098.09	2335842.43	Картометрический метод	5.00	—
7195	375135.22	2335893.36	Картометрический метод	5.00	—
7196	375075.91	2335941.94	Картометрический метод	5.00	—
7197	375057.59	2335954.89	Картометрический метод	5.00	—
7198	375048.27	2335959.40	Картометрический метод	5.00	—
7199	375017.19	2335975.72	Картометрический метод	5.00	—
7200	375025.48	2335951.21	Картометрический метод	5.00	—
7201	375027.77	2335936.37	Картометрический метод	5.00	—
7202	375054.72	2335894.38	Картометрический метод	5.00	—
7203	375073.43	2335863.43	Картометрический метод	5.00	—
7194	375098.09	2335842.43	Картометрический метод	5.00	—
—	—	—	—	—	—
7204	374165.19	2337501.63	Картометрический метод	5.00	—
7205	374177.90	2337532.05	Картометрический метод	5.00	—
7206	374189.70	2337555.45	Картометрический метод	5.00	—
7207	374190.46	2337558.75	Картометрический метод	5.00	—
7208	374163.26	2337574.60	Картометрический метод	5.00	—
7209	374136.02	2337595.33	Картометрический метод	5.00	—
7210	374122.89	2337591.46	Картометрический метод	5.00	—
7211	374094.54	2337576.98	Картометрический метод	5.00	—
7212	374085.26	2337570.11	Картометрический метод	5.00	—
7213	374080.83	2337570.16	Картометрический метод	5.00	—
7214	374072.73	2337568.22	Картометрический метод	5.00	—
7215	374071.33	2337567.58	Картометрический метод	5.00	—
7216	374071.14	2337565.92	Картометрический метод	5.00	—
7217	374074.07	2337561.26	Картометрический метод	5.00	—
7218	374078.06	2337555.94	Картометрический метод	5.00	—
7219	374092.29	2337544.41	Картометрический метод	5.00	—
7220	374110.44	2337528.63	Картометрический метод	5.00	—
7221	374123.37	2337518.52	Картометрический метод	5.00	—
7222	374144.75	2337506.11	Картометрический метод	5.00	—
7223	374161.74	2337498.36	Картометрический метод	5.00	—
7224	374164.31	2337500.00	Картометрический метод	5.00	—
7204	374165.19	2337501.63	Картометрический метод	5.00	—
—	—	—	—	—	—

7225	375478.57	2335720.87	Картометрический метод	5.00	—
7226	375470.05	2335740.66	Картометрический метод	5.00	—
7227	375455.21	2335782.02	Картометрический метод	5.00	—
7228	375446.05	2335804.45	Картометрический метод	5.00	—
7229	375392.12	2335850.53	Картометрический метод	5.00	—
7230	375379.23	2335846.15	Картометрический метод	5.00	—
7231	375369.76	2335827.62	Картометрический метод	5.00	—
7232	375414.81	2335755.78	Картометрический метод	5.00	—
7233	375435.17	2335725.67	Картометрический метод	5.00	—
7234	375462.10	2335722.51	Картометрический метод	5.00	—
7225	375478.57	2335720.87	Картометрический метод	5.00	—
—	—	—	—	—	—
7235	374114.30	2337450.15	Картометрический метод	5.00	—
7236	374116.19	2337454.10	Картометрический метод	5.00	—
7237	374116.68	2337460.24	Картометрический метод	5.00	—
7238	374113.81	2337461.96	Картометрический метод	5.00	—
7239	374095.64	2337471.27	Картометрический метод	5.00	—
7240	374071.23	2337488.21	Картометрический метод	5.00	—
7241	374049.69	2337507.67	Картометрический метод	5.00	—
7242	374020.35	2337536.34	Картометрический метод	5.00	—
7243	373991.95	2337562.80	Картометрический метод	5.00	—
7244	373961.66	2337591.48	Картометрический метод	5.00	—
7245	373950.78	2337607.68	Картометрический метод	5.00	—
7246	373943.00	2337617.54	Картометрический метод	5.00	—
7247	373919.87	2337626.65	Картометрический метод	5.00	—
7248	373910.31	2337630.05	Картометрический метод	5.00	—
7249	373892.25	2337634.31	Картометрический метод	5.00	—
7250	373888.01	2337634.50	Картометрический метод	5.00	—
7251	373884.19	2337629.32	Картометрический метод	5.00	—
7252	373886.51	2337625.19	Картометрический метод	5.00	—
7253	373893.22	2337618.50	Картометрический метод	5.00	—
7254	373924.65	2337595.02	Картометрический метод	5.00	—
7255	373956.85	2337571.22	Картометрический метод	5.00	—
7256	373989.18	2337541.89	Картометрический метод	5.00	—
7257	374032.83	2337493.98	Картометрический метод	5.00	—
7258	374043.75	2337483.15	Картометрический метод	5.00	—
7259	374054.88	2337478.16	Картометрический метод	5.00	—
7260	374069.43	2337469.04	Картометрический метод	5.00	—
7261	374094.32	2337453.98	Картометрический метод	5.00	—
7262	374101.41	2337449.94	Картометрический метод	5.00	—
7263	374105.79	2337448.25	Картометрический метод	5.00	—
7264	374112.16	2337447.97	Картометрический метод	5.00	—
7235	374114.30	2337450.15	Картометрический метод	5.00	—
—	—	—	—	—	—
7265	374683.08	2338229.42	Картометрический метод	5.00	—
7266	374686.44	2338250.92	Картометрический метод	5.00	—
7267	374717.20	2338327.57	Картометрический метод	5.00	—
7268	374703.40	2338333.39	Картометрический метод	5.00	—
7269	374697.72	2338325.33	Картометрический метод	5.00	—
7270	374631.12	2338235.31	Картометрический метод	5.00	—
7271	374672.26	2338201.66	Картометрический метод	5.00	—
7265	374683.08	2338229.42	Картометрический метод	5.00	—
—	—	—	—	—	—
7272	373993.94	2338637.06	Картометрический метод	5.00	—
7273	373987.15	2338683.48	Аналитический метод	0.10	—
7274	373985.31	2338696.19	Аналитический метод	0.10	—
7275	373984.42	2338709.93	Картометрический метод	5.00	—
7276	373944.30	2338710.51	Картометрический метод	5.00	—
7277	373937.86	2338703.70	Картометрический метод	5.00	—
7278	373931.04	2338687.84	Картометрический метод	5.00	—
7279	373963.28	2338629.27	Картометрический метод	5.00	—
7272	373993.94	2338637.06	Картометрический метод	5.00	—
—	—	—	—	—	—
7280	374620.61	2337088.68	Аналитический метод	0.10	—
7281	374611.74	2337099.28	Аналитический метод	0.10	—
7282	374614.78	2337107.04	Картометрический метод	5.00	—
7283	374592.81	2337116.14	Картометрический метод	5.00	—

7284	374571.48	2337113.04	Картометрический метод	5.00	—
7285	374561.29	2337108.34	Картометрический метод	5.00	—
7286	374556.55	2337098.16	Картометрический метод	5.00	—
7287	374553.34	2337072.49	Картометрический метод	5.00	—
7288	374542.17	2337047.03	Картометрический метод	5.00	—
7289	374561.04	2337036.96	Картометрический метод	5.00	—
7280	374620.61	2337088.68	Аналитический метод	0.10	—
—	—	—	—	—	—
7290	373881.36	2337643.03	Картометрический метод	5.00	—
7291	373883.98	2337652.38	Картометрический метод	5.00	—
7292	373884.62	2337658.11	Картометрический метод	5.00	—
7293	373883.74	2337661.39	Картометрический метод	5.00	—
7294	373864.79	2337671.02	Картометрический метод	5.00	—
7295	373851.81	2337679.81	Картометрический метод	5.00	—
7296	373839.78	2337690.66	Картометрический метод	5.00	—
7297	373832.33	2337701.62	Картометрический метод	5.00	—
7298	373829.32	2337718.89	Картометрический метод	5.00	—
7299	373827.35	2337728.99	Картометрический метод	5.00	—
7300	373825.78	2337729.32	Картометрический метод	5.00	—
7301	373823.27	2337729.02	Картометрический метод	5.00	—
7302	373789.82	2337712.43	Картометрический метод	5.00	—
7303	373770.95	2337702.39	Картометрический метод	5.00	—
7304	373769.98	2337699.95	Картометрический метод	5.00	—
7305	373770.36	2337697.50	Картометрический метод	5.00	—
7306	373802.79	2337682.86	Картометрический метод	5.00	—
7307	373859.73	2337652.46	Картометрический метод	5.00	—
7290	373881.36	2337643.03	Картометрический метод	5.00	—
—	—	—	—	—	—
7308	374742.64	2337645.71	Картометрический метод	5.00	—
7309	374744.57	2337648.45	Картометрический метод	5.00	—
7310	374746.35	2337654.11	Картометрический метод	5.00	—
7311	374747.47	2337660.88	Картометрический метод	5.00	—
7312	374746.83	2337668.15	Картометрический метод	5.00	—
7313	374745.86	2337674.28	Картометрический метод	5.00	—
7314	374744.09	2337682.84	Картометрический метод	5.00	—
7315	374742.31	2337689.29	Картометрический метод	5.00	—
7316	374739.56	2337695.59	Картометрический метод	5.00	—
7317	374736.66	2337698.01	Картометрический метод	5.00	—
7318	374732.95	2337699.30	Картометрический метод	5.00	—
7319	374729.07	2337699.13	Картометрический метод	5.00	—
7320	374723.91	2337697.69	Картометрический метод	5.00	—
7321	374713.42	2337693.01	Картометрический метод	5.00	—
7322	374691.95	2337682.67	Картометрический метод	5.00	—
7323	374669.84	2337670.90	Картометрический метод	5.00	—
7324	374662.70	2337666.46	Картометрический метод	5.00	—
7325	374670.85	2337665.44	Картометрический метод	5.00	—
7326	374678.61	2337660.93	Картометрический метод	5.00	—
7327	374685.87	2337655.76	Картометрический метод	5.00	—
7328	374691.20	2337651.72	Картометрический метод	5.00	—
7329	374698.46	2337649.14	Картометрический метод	5.00	—
7330	374708.63	2337646.55	Картометрический метод	5.00	—
7331	374722.35	2337645.11	Картометрический метод	5.00	—
7332	374729.70	2337644.33	Картометрический метод	5.00	—
7333	374738.43	2337644.58	Картометрический метод	5.00	—
7308	374742.64	2337645.71	Картометрический метод	5.00	—
—	—	—	—	—	—
7334	374100.16	2338401.77	Картометрический метод	5.00	—
7335	374120.14	2338417.28	Картометрический метод	5.00	—
7336	374095.51	2338439.98	Картометрический метод	5.00	—
7337	374021.98	2338363.55	Картометрический метод	5.00	—
7338	374037.89	2338350.17	Картометрический метод	5.00	—
7339	374056.12	2338364.32	Картометрический метод	5.00	—
7334	374100.16	2338401.77	Картометрический метод	5.00	—
—	—	—	—	—	—
7340	374032.46	2338559.31	Картометрический метод	5.00	—
7341	374027.03	2338577.73	Картометрический метод	5.00	—
7342	374024.77	2338605.69	Картометрический метод	5.00	—

7343	374016.93	2338617.51	Картометрический метод	5.00	—
7344	374006.08	2338628.17	Картометрический метод	5.00	—
7345	374001.56	2338631.18	Картометрический метод	5.00	—
7346	373967.26	2338622.49	Картометрический метод	5.00	—
7347	373983.56	2338592.63	Картометрический метод	5.00	—
7348	374010.20	2338561.39	Картометрический метод	5.00	—
7349	374020.62	2338552.71	Картометрический метод	5.00	—
7340	374032.46	2338559.31	Картометрический метод	5.00	—
—	—	—	—	—	—
7350	373950.22	2337624.93	Картометрический метод	5.00	—
7351	373899.19	2337661.57	Картометрический метод	5.00	—
7352	373881.47	2337686.08	Картометрический метод	5.00	—
7353	373862.21	2337701.28	Картометрический метод	5.00	—
7354	373855.73	2337710.24	Картометрический метод	5.00	—
7355	373853.89	2337715.79	Картометрический метод	5.00	—
7356	373842.98	2337736.66	Картометрический метод	5.00	—
7357	373833.72	2337731.68	Картометрический метод	5.00	—
7358	373834.33	2337723.64	Картометрический метод	5.00	—
7359	373836.83	2337711.95	Аналитический метод	0.10	—
7360	373839.14	2337704.54	Картометрический метод	5.00	—
7361	373845.00	2337694.81	Картометрический метод	5.00	—
7362	373858.78	2337683.06	Картометрический метод	5.00	—
7363	373878.64	2337672.20	Картометрический метод	5.00	—
7364	373887.68	2337667.67	Картометрический метод	5.00	—
7365	373890.16	2337662.93	Картометрический метод	5.00	—
7366	373890.16	2337653.65	Картометрический метод	5.00	—
7367	373889.48	2337644.16	Картометрический метод	5.00	—
7368	373922.22	2337634.43	Картометрический метод	5.00	—
7350	373950.22	2337624.93	Картометрический метод	5.00	—
—	—	—	—	—	—
7369	373821.75	2337734.51	Картометрический метод	5.00	—
7370	373818.18	2337743.08	Аналитический метод	0.10	—
7371	373796.36	2337785.51	Картометрический метод	5.00	—
7372	373784.51	2337779.96	Картометрический метод	5.00	—
7373	373809.22	2337728.73	Картометрический метод	5.00	—
7369	373821.75	2337734.51	Картометрический метод	5.00	—
Зона1(13)	—	—	—	—	—
7374	376862.34	2340931.59	Картометрический метод	5.00	—
7375	376838.58	2341004.36	Картометрический метод	5.00	—
7376	376964.99	2341045.81	Картометрический метод	5.00	—
7377	377154.04	2341107.57	Картометрический метод	5.00	—
7378	377396.08	2341188.85	Картометрический метод	5.00	—
7379	377508.25	2341214.12	Картометрический метод	5.00	—
7380	377447.82	2341162.70	Картометрический метод	5.00	—
7381	377460.54	2341165.98	Картометрический метод	5.00	—
7382	377515.05	2341213.30	Картометрический метод	5.00	—
7383	377524.18	2341216.51	Картометрический метод	5.00	—
7384	377515.25	2341224.66	Картометрический метод	5.00	—
7385	377511.60	2341223.47	Картометрический метод	5.00	—
7386	377393.34	2341196.92	Картометрический метод	5.00	—
7387	377252.77	2341152.62	Картометрический метод	5.00	—
7388	377141.72	2341116.09	Картометрический метод	5.00	—
7389	376996.98	2341068.40	Картометрический метод	5.00	—
7390	376860.91	2341022.08	Картометрический метод	5.00	—
7391	376820.15	2341138.44	Картометрический метод	5.00	—
7392	377020.75	2341202.66	Картометрический метод	5.00	—
7393	377205.43	2341269.33	Картометрический метод	5.00	—
7394	377231.93	2341280.07	Картометрический метод	5.00	—
7395	377332.88	2341318.42	Картометрический метод	5.00	—
7396	377325.00	2341325.02	Картометрический метод	5.00	—
7397	377004.47	2341212.11	Картометрический метод	5.00	—
7398	376815.99	2341150.10	Картометрический метод	5.00	—
7399	376771.16	2341155.99	Картометрический метод	5.00	—
7400	376739.31	2341188.94	Картометрический метод	5.00	—
7401	376806.08	2341245.66	Картометрический метод	5.00	—
7402	376835.64	2341261.07	Картометрический метод	5.00	—
7403	376925.10	2341294.51	Картометрический метод	5.00	—

7404	376950.73	2341309.67	Картометрический метод	5.00	—
7405	376976.44	2341328.62	Картометрический метод	5.00	—
7406	376997.78	2341348.26	Картометрический метод	5.00	—
7407	376995.92	2341349.42	Картометрический метод	5.00	—
7408	376990.70	2341354.14	Картометрический метод	5.00	—
7409	376951.44	2341321.65	Картометрический метод	5.00	—
7410	376920.91	2341302.50	Картометрический метод	5.00	—
7411	376830.40	2341273.84	Картометрический метод	5.00	—
7412	376799.61	2341255.00	Картометрический метод	5.00	—
7413	376729.09	2341194.18	Картометрический метод	5.00	—
7414	376557.50	2341327.89	Аналитический метод	0.10	—
7415	376545.32	2341338.42	Картометрический метод	5.00	—
7416	376538.75	2341333.89	Картометрический метод	5.00	—
7417	376538.60	2341333.72	Картометрический метод	5.00	—
7418	376605.00	2341280.52	Картометрический метод	5.00	—
7419	376591.89	2341266.99	Картометрический метод	5.00	—
7420	376469.86	2341140.96	Картометрический метод	5.00	—
7421	376294.17	2340975.57	Картометрический метод	5.00	—
7422	376181.67	2340903.59	Картометрический метод	5.00	—
7423	376155.81	2340952.92	Аналитический метод	0.20	—
7424	376103.25	2340857.59	Картометрический метод	5.00	—
7425	376103.17	2340857.49	Картометрический метод	5.00	—
7426	376097.48	2340848.34	Картометрический метод	5.00	—
7427	376123.11	2340827.71	Картометрический метод	5.00	—
7428	376175.92	2340878.31	Картометрический метод	5.00	—
7429	376227.89	2340818.10	Картометрический метод	5.00	—
7430	376166.87	2340757.78	Картометрический метод	5.00	—
7431	376109.69	2340813.12	Картометрический метод	5.00	—
7432	376062.20	2340764.29	Картометрический метод	5.00	—
7433	376100.94	2340701.66	Картометрический метод	5.00	—
7434	376077.20	2340686.39	Картометрический метод	5.00	—
7435	375991.87	2340641.00	Картометрический метод	5.00	—
7436	375929.16	2340630.91	Картометрический метод	5.00	—
7437	375793.05	2340631.41	Картометрический метод	5.00	—
7438	375767.36	2340625.85	Картометрический метод	5.00	—
7439	375664.09	2340583.64	Картометрический метод	5.00	—
7440	375652.29	2340603.92	Картометрический метод	5.00	—
7441	375631.61	2340635.14	Картометрический метод	5.00	—
7442	375628.17	2340691.59	Картометрический метод	5.00	—
7443	375607.64	2340725.35	Картометрический метод	5.00	—
7444	375422.06	2341021.85	Картометрический метод	5.00	—
7445	375386.81	2341003.35	Картометрический метод	5.00	—
7446	375408.78	2340960.02	Картометрический метод	5.00	—
7447	375284.23	2340888.79	Картометрический метод	5.00	—
7448	375364.17	2340748.93	Картометрический метод	5.00	—
7449	375363.20	2340747.89	Картометрический метод	5.00	—
7450	375365.62	2340745.02	Картометрический метод	5.00	—
7451	375368.75	2340734.58	Картометрический метод	5.00	—
7452	375367.43	2340727.31	Картометрический метод	5.00	—
7453	375157.97	2340486.12	Картометрический метод	5.00	—
7454	375143.02	2340498.79	Картометрический метод	5.00	—
7455	375135.16	2340489.39	Картометрический метод	5.00	—
7456	375145.71	2340480.16	Аналитический метод	0.10	—
7457	375141.14	2340474.19	Аналитический метод	0.10	—
7458	375206.38	2340426.82	Картометрический метод	5.00	—
7459	375184.78	2340397.46	Картометрический метод	5.00	—
7460	375048.14	2340213.89	Картометрический метод	5.00	—
7461	375054.40	2340205.18	Картометрический метод	5.00	—
7462	375220.41	2340415.13	Картометрический метод	5.00	—
7463	375273.39	2340364.07	Картометрический метод	5.00	—
7464	375177.20	2340250.20	Картометрический метод	5.00	—
7465	375100.92	2340140.36	Картометрический метод	5.00	—
7466	375106.16	2340133.06	Картометрический метод	5.00	—
7467	375153.68	2340197.69	Картометрический метод	5.00	—
7468	375194.88	2340253.11	Картометрический метод	5.00	—
7469	375285.08	2340356.76	Картометрический метод	5.00	—
7470	375290.85	2340356.62	Картометрический метод	5.00	—

7471	375345.75	2340319.27	Картометрический метод	5.00	—
7472	375242.23	2340182.28	Картометрический метод	5.00	—
7473	375185.96	2340089.92	Картометрический метод	5.00	—
7474	375160.72	2340060.28	Картометрический метод	5.00	—
7475	375153.15	2340069.89	Картометрический метод	5.00	—
7476	375050.85	2339967.23	Картометрический метод	5.00	—
7477	375069.21	2339951.23	Картометрический метод	5.00	—
7478	375123.50	2340001.14	Картометрический метод	5.00	—
7479	375175.84	2340031.74	Картометрический метод	5.00	—
7480	375264.10	2340069.99	Картометрический метод	5.00	—
7481	375283.51	2340047.92	Картометрический метод	5.00	—
7482	375302.36	2340060.45	Картометрический метод	5.00	—
7483	375302.83	2340061.44	Картометрический метод	5.00	—
7484	375307.51	2340063.99	Картометрический метод	5.00	—
7485	375295.14	2340081.78	Картометрический метод	5.00	—
7486	375424.31	2340146.10	Картометрический метод	5.00	—
7487	375545.82	2340198.32	Картометрический метод	5.00	—
7488	375711.85	2340298.06	Картометрический метод	5.00	—
7489	375891.25	2340366.79	Картометрический метод	5.00	—
7490	375882.87	2340390.93	Картометрический метод	5.00	—
7491	375715.85	2340324.39	Картометрический метод	5.00	—
7492	375683.15	2340397.62	Картометрический метод	5.00	—
7493	375816.26	2340513.08	Картометрический метод	5.00	—
7494	375859.67	2340515.78	Картометрический метод	5.00	—
7495	376007.08	2340527.75	Картометрический метод	5.00	—
7496	376146.32	2340575.66	Картометрический метод	5.00	—
7497	376171.99	2340529.90	Картометрический метод	5.00	—
7498	376204.81	2340547.55	Картометрический метод	5.00	—
7499	376183.53	2340588.47	Картометрический метод	5.00	—
7500	376191.24	2340591.12	Картометрический метод	5.00	—
7501	376324.28	2340698.48	Картометрический метод	5.00	—
7502	376302.73	2340765.20	Картометрический метод	5.00	—
7503	376802.35	2340931.00	Картометрический метод	5.00	—
7374	376862.34	2340931.59	Картометрический метод	5.00	—
—	—	—	—	—	—
7504	376796.70	2340952.40	Картометрический метод	5.00	—
7505	376784.11	2340981.48	Картометрический метод	5.00	—
7506	376781.98	2340983.65	Картометрический метод	5.00	—
7507	376851.15	2341020.07	Картометрический метод	5.00	—
7508	376816.17	2341115.68	Картометрический метод	5.00	—
7509	376810.39	2341136.90	Картометрический метод	5.00	—
7510	376769.66	2341145.52	Картометрический метод	5.00	—
7511	376760.99	2341149.74	Картометрический метод	5.00	—
7512	376732.76	2341181.88	Картометрический метод	5.00	—
7513	376689.50	2341141.76	Картометрический метод	5.00	—
7514	376569.14	2341046.79	Картометрический метод	5.00	—
7515	376256.10	2340816.21	Картометрический метод	5.00	—
7516	376285.31	2340771.71	Картометрический метод	5.00	—
7504	376796.70	2340952.40	Картометрический метод	5.00	—
—	—	—	—	—	—
7517	375492.48	2340480.37	Картометрический метод	5.00	—
7518	375656.23	2340580.37	Картометрический метод	5.00	—
7519	375618.15	2340641.22	Картометрический метод	5.00	—
7520	375590.14	2340728.87	Картометрический метод	5.00	—
7521	375414.08	2340949.98	Картометрический метод	5.00	—
7522	375351.76	2340917.04	Картометрический метод	5.00	—
7523	375385.99	2340848.89	Аналитический метод	0.10	—
7524	375404.81	2340807.79	Аналитический метод	0.10	—
7525	375432.66	2340777.22	Аналитический метод	0.10	—
7526	375462.33	2340746.82	Аналитический метод	0.10	—
7527	375484.26	2340718.29	Картометрический метод	5.00	—
7528	375551.45	2340658.00	Картометрический метод	5.00	—
7529	375522.54	2340626.07	Аналитический метод	0.10	—
7530	375412.47	2340507.55	Картометрический метод	5.00	—
7531	375400.87	2340495.26	Аналитический метод	0.10	—
7532	375389.67	2340483.11	Аналитический метод	0.10	—
7533	375302.24	2340368.10	Картометрический метод	5.00	—

7534	375351.50	2340327.21	Картометрический метод	5.00	—
7535	375412.60	2340397.15	Картометрический метод	5.00	—
7517	375492.48	2340480.37	Картометрический метод	5.00	—
—	—	—	—	—	—
7536	376559.40	2341052.52	Аналитический метод	0.20	—
7537	376649.70	2341123.82	Картометрический метод	5.00	—
7538	376661.90	2341134.41	Картометрический метод	5.00	—
7539	376721.80	2341186.43	Картометрический метод	5.00	—
7540	376618.55	2341275.94	Картометрический метод	5.00	—
7541	376575.00	2341235.05	Картометрический метод	5.00	—
7542	376479.26	2341131.77	Картометрический метод	5.00	—
7543	376419.25	2341077.00	Картометрический метод	5.00	—
7544	376305.21	2340972.75	Картометрический метод	5.00	—
7545	376182.89	2340886.14	Картометрический метод	5.00	—
7546	376235.66	2340826.15	Картометрический метод	5.00	—
7547	376366.48	2340918.58	Картометрический метод	5.00	—
7548	376411.32	2340947.72	Картометрический метод	5.00	—
7549	376503.52	2341014.16	Картометрический метод	5.00	—
7536	376559.40	2341052.52	Аналитический метод	0.20	—
—	—	—	—	—	—
7550	376139.91	2340595.54	Картометрический метод	5.00	—
7551	376096.50	2340675.33	Картометрический метод	5.00	—
7552	375995.28	2340623.40	Картометрический метод	5.00	—
7553	375928.03	2340609.22	Картометрический метод	5.00	—
7554	375794.35	2340609.29	Картометрический метод	5.00	—
7555	375771.60	2340604.41	Картометрический метод	5.00	—
7556	375675.87	2340558.06	Картометрический метод	5.00	—
7557	375606.07	2340518.93	Картометрический метод	5.00	—
7558	375665.53	2340407.81	Картометрический метод	5.00	—
7559	375809.06	2340527.08	Картометрический метод	5.00	—
7560	375925.94	2340535.55	Картометрический метод	5.00	—
7550	376139.91	2340595.54	Картометрический метод	5.00	—
—	—	—	—	—	—
7561	375450.16	2340280.53	Картометрический метод	5.00	—
7562	375469.79	2340312.77	Аналитический метод	0.10	—
7563	375559.50	2340361.12	Картометрический метод	5.00	—
7564	375560.91	2340375.86	Картометрический метод	5.00	—
7565	375548.80	2340410.36	Картометрический метод	5.00	—
7566	375521.42	2340473.17	Картометрический метод	5.00	—
7567	375496.69	2340462.50	Картометрический метод	5.00	—
7568	375362.26	2340307.32	Картометрический метод	5.00	—
7569	375296.11	2340226.11	Картометрический метод	5.00	—
7570	375247.17	2340145.56	Картометрический метод	5.00	—
7571	375292.50	2340114.59	Картометрический метод	5.00	—
7572	375344.15	2340184.50	Картометрический метод	5.00	—
7573	375437.76	2340280.02	Картометрический метод	5.00	—
7561	375450.16	2340280.53	Картометрический метод	5.00	—
—	—	—	—	—	—
7574	375665.39	2340292.87	Картометрический метод	5.00	—
7575	375703.38	2340310.80	Картометрический метод	5.00	—
7576	375598.09	2340515.36	Картометрический метод	5.00	—
7577	375530.68	2340475.42	Картометрический метод	5.00	—
7578	375543.27	2340447.33	Картометрический метод	5.00	—
7579	375566.00	2340383.35	Картометрический метод	5.00	—
7580	375569.97	2340375.81	Картометрический метод	5.00	—
7581	375570.59	2340371.31	Картометрический метод	5.00	—
7582	375560.23	2340339.79	Картометрический метод	5.00	—
7583	375526.37	2340267.82	Картометрический метод	5.00	—
7584	375509.45	2340223.70	Картометрический метод	5.00	—
7585	375517.35	2340203.37	Картометрический метод	5.00	—
7586	375565.98	2340226.79	Картометрический метод	5.00	—
7574	375665.39	2340292.87	Картометрический метод	5.00	—
—	—	—	—	—	—
7587	375427.57	2340670.53	Картометрический метод	5.00	—
7588	375436.20	2340689.69	Картометрический метод	5.00	—
7589	375439.92	2340706.63	Картометрический метод	5.00	—
7590	375435.79	2340709.53	Картометрический метод	5.00	—

7591	375460.54	2340737.85	Картометрический метод	5.00	—
7592	375411.46	2340789.18	Картометрический метод	5.00	—
7593	375400.41	2340802.91	Картометрический метод	5.00	—
7594	375388.55	2340828.92	Картометрический метод	5.00	—
7595	375346.38	2340913.69	Картометрический метод	5.00	—
7596	375298.51	2340887.78	Картометрический метод	5.00	—
7597	375296.39	2340881.96	Картометрический метод	5.00	—
7598	375311.08	2340849.25	Картометрический метод	5.00	—
7599	375340.23	2340798.54	Картометрический метод	5.00	—
7600	375362.78	2340767.44	Картометрический метод	5.00	—
7601	375375.01	2340751.42	Картометрический метод	5.00	—
7602	375379.14	2340739.42	Картометрический метод	5.00	—
7603	375377.05	2340723.22	Картометрический метод	5.00	—
7604	375329.86	2340665.00	Картометрический метод	5.00	—
7605	375373.87	2340611.94	Картометрический метод	5.00	—
7587	375427.57	2340670.53	Картометрический метод	5.00	—
—	—	—	—	—	—
7606	376305.95	2340711.82	Картометрический метод	5.00	—
7607	376251.56	2340812.84	Картометрический метод	5.00	—
7608	376115.38	2340692.83	Картометрический метод	5.00	—
7609	376172.21	2340608.25	Картометрический метод	5.00	—
7606	376305.95	2340711.82	Картометрический метод	5.00	—
—	—	—	—	—	—
7610	375285.19	2340378.29	Картометрический метод	5.00	—
7611	375424.90	2340540.11	Картометрический метод	5.00	—
7612	375373.98	2340594.45	Картометрический метод	5.00	—
7613	375221.51	2340424.92	Картометрический метод	5.00	—
7610	375285.19	2340378.29	Картометрический метод	5.00	—
—	—	—	—	—	—
7614	375211.50	2340435.14	Картометрический метод	5.00	—
7615	375366.87	2340605.13	Картометрический метод	5.00	—
7616	375344.16	2340630.84	Картометрический метод	5.00	—
7617	375320.24	2340655.70	Картометрический метод	5.00	—
7618	375228.34	2340555.73	Картометрический метод	5.00	—
7619	375159.87	2340477.11	Картометрический метод	5.00	—
7614	375211.50	2340435.14	Картометрический метод	5.00	—
—	—	—	—	—	—
7620	375429.81	2340542.31	Картометрический метод	5.00	—
7621	375530.85	2340653.73	Картометрический метод	5.00	—
7622	375534.16	2340657.76	Картометрический метод	5.00	—
7623	375512.67	2340680.88	Картометрический метод	5.00	—
7624	375467.11	2340725.70	Картометрический метод	5.00	—
7625	375445.36	2340702.11	Картометрический метод	5.00	—
7626	375445.88	2340693.68	Картометрический метод	5.00	—
7627	375447.29	2340676.21	Картометрический метод	5.00	—
7628	375438.50	2340666.37	Картометрический метод	5.00	—
7629	375379.32	2340599.99	Картометрический метод	5.00	—
7620	375429.81	2340542.31	Картометрический метод	5.00	—
—	—	—	—	—	—
7630	375488.29	2340188.48	Картометрический метод	5.00	—
7631	375490.00	2340216.13	Картометрический метод	5.00	—
7632	375486.82	2340227.24	Картометрический метод	5.00	—
7633	375484.71	2340230.95	Картометрический метод	5.00	—
7634	375449.78	2340266.01	Картометрический метод	5.00	—
7635	375444.75	2340266.53	Картометрический метод	5.00	—
7636	375348.05	2340166.73	Картометрический метод	5.00	—
7637	375367.14	2340137.32	Картометрический метод	5.00	—
7638	375440.12	2340166.43	Картометрический метод	5.00	—
7630	375488.29	2340188.48	Картометрический метод	5.00	—
Зона1(14)	—	—	—	—	—
7639	373996.70	2332956.17	Картометрический метод	5.00	—
7640	373996.49	2332991.26	Картометрический метод	5.00	—
7641	374001.92	2332984.88	Картометрический метод	5.00	—
7642	374032.03	2333076.51	Картометрический метод	5.00	—
7643	374042.37	2333119.10	Картометрический метод	5.00	—
7644	374217.22	2333900.11	Картометрический метод	5.00	—
7645	374231.00	2333898.48	Картометрический метод	5.00	—

7646	374237.97	2333925.67	Картометрический метод	5.00	—
7647	374238.29	2333927.27	Картометрический метод	5.00	—
7648	374050.99	2333946.73	Картометрический метод	5.00	—
7649	373861.70	2333975.32	Картометрический метод	5.00	—
7650	373797.64	2333984.99	Картометрический метод	5.00	—
7651	373798.93	2333993.84	Картометрический метод	5.00	—
7652	373811.25	2334056.68	Картометрический метод	5.00	—
7653	373821.83	2334105.30	Картометрический метод	5.00	—
7654	373818.56	2334106.18	Картометрический метод	5.00	—
7655	373805.77	2334110.77	Картометрический метод	5.00	—
7656	373804.56	2334110.87	Картометрический метод	5.00	—
7657	373801.79	2334095.47	Картометрический метод	5.00	—
7658	373780.27	2333980.91	Картометрический метод	5.00	—
7659	373743.30	2333779.29	Картометрический метод	5.00	—
7660	373721.45	2333659.99	Картометрический метод	5.00	—
7661	373696.29	2333522.61	Картометрический метод	5.00	—
7662	373670.53	2333402.69	Картометрический метод	5.00	—
7663	373641.27	2333262.41	Картометрический метод	5.00	—
7664	373640.25	2333257.27	Картометрический метод	5.00	—
7665	373635.22	2333259.86	Картометрический метод	5.00	—
7666	373635.06	2333259.12	Картометрический метод	5.00	—
7667	373634.11	2333254.84	Картометрический метод	5.00	—
7668	373632.60	2333245.73	Картометрический метод	5.00	—
7669	373618.60	2333161.36	Картометрический метод	5.00	—
7670	373605.70	2333095.63	Картометрический метод	5.00	—
7671	373596.02	2333029.63	Картометрический метод	5.00	—
7672	373573.27	2332881.20	Картометрический метод	5.00	—
7673	373600.40	2332876.45	Картометрический метод	5.00	—
7674	373608.69	2332929.65	Картометрический метод	5.00	—
7675	373626.15	2333043.61	Картометрический метод	5.00	—
7676	373649.44	2333171.91	Картометрический метод	5.00	—
7677	373644.03	2333177.15	Картометрический метод	5.00	—
7678	373658.94	2333267.23	Картометрический метод	5.00	—
7679	373664.95	2333271.41	Картометрический метод	5.00	—
7680	373674.61	2333270.24	Картометрический метод	5.00	—
7681	373687.19	2333262.64	Картометрический метод	5.00	—
7682	373706.60	2333243.28	Картометрический метод	5.00	—
7683	373968.93	2333013.14	Картометрический метод	5.00	—
7684	373978.43	2332902.41	Картометрический метод	5.00	—
7639	373996.70	2332956.17	Картометрический метод	5.00	—
—	—	—	—	—	—
7685	374024.96	2333091.82	Картометрический метод	5.00	—
7686	374038.18	2333145.38	Аналитический метод	0.10	—
7687	374108.75	2333467.94	Картометрический метод	5.00	—
7688	374119.37	2333516.48	Картометрический метод	5.00	—
7689	374158.78	2333696.63	Аналитический метод	0.10	—
7690	374189.49	2333837.28	Картометрический метод	5.00	—
7691	374180.17	2333898.53	Картометрический метод	5.00	—
7692	374162.54	2333919.07	Картометрический метод	5.00	—
7693	374138.14	2333924.92	Картометрический метод	5.00	—
7694	374116.30	2333927.60	Картометрический метод	5.00	—
7695	374018.93	2333936.53	Аналитический метод	0.10	—
7696	373903.11	2333953.83	Картометрический метод	5.00	—
7697	373820.40	2333966.96	Аналитический метод	0.10	—
7698	373794.44	2333971.38	Аналитический метод	0.10	—
7699	373669.25	2333303.90	Картометрический метод	5.00	—
7700	373676.60	2333285.62	Картометрический метод	5.00	—
7701	373828.20	2333154.30	Аналитический метод	0.10	—
7702	373977.60	2333031.11	Аналитический метод	0.10	—
7703	374009.72	2333067.92	Аналитический метод	0.10	—
7685	374024.96	2333091.82	Картометрический метод	5.00	—

3. Сведения о характерных точках части (частей) границы объекта

Обозначение	Координаты, м		Метод определения координат характерной точки	Средняя квадратическая погрешность	Описание обозначения точки на
	X	Y			

характерных точек части границы				положения характерной точки (M _t), м	местности (при наличии)
1	2	3	4	5	6
—	—	—	—	—	—

ГРАФИЧЕСКОЕ ОПИСАНИЕ

местоположения границ населенных пунктов, территориальных зон,
особо охраняемых природных территорий,
зон с особыми условиями использования территории

П-1 "Зона производственных объектов I класса опасности"

(наименование объекта, местоположение границ которого описано (далее - объект))

Раздел 1

Сведения об объекте		
№ п/п	Характеристики объекта	Описание характеристик
1	2	3
1	Местоположение объекта	Пензенская область, Кузнецк город, Кузнецк город
2	Площадь объекта +/- величина погрешности определения площади (Р+/- Дельта Р)	760816 кв.м ± 15264.34 кв.м
3	Иные характеристики объекта	—

Раздел 2

Сведения о местоположении границ объекта					
1. Система координат <u>МСК-58, зона 2</u>					
2. Сведения о характерных точках границ объекта					
Обозначение характерных точек границ	Координаты, м		Метод определения координат характерной точки	Средняя квадратическая погрешность положения характерной точки (M), м	Описание обозначения точки на местности (при наличии)
	X	Y			
1	2	3	4	5	6
1	370536.99	2340305.22	Картометрический метод	5.00	—
2	370548.00	2340388.96	Аналитический метод	2.50	—
3	370545.90	2340597.21	Аналитический метод	2.50	—
4	370547.22	2340719.13	Картометрический метод	5.00	—
5	370547.22	2340937.15	Аналитический метод	2.50	—
6	370556.92	2341151.20	Аналитический метод	2.50	—
7	370563.17	2341289.19	Картометрический метод	5.00	—
8	370589.63	2341589.72	Картометрический метод	5.00	—
9	370580.54	2341672.22	Картометрический метод	5.00	—
10	370545.63	2341661.76	Картометрический метод	5.00	—
11	370536.43	2341656.69	Картометрический метод	5.00	—
12	370439.39	2341553.04	Картометрический метод	5.00	—
13	370363.88	2341481.27	Аналитический метод	2.50	—
14	370361.74	2341448.64	Аналитический метод	1.50	—
15	370247.40	2341451.46	Аналитический метод	1.50	—
16	369927.16	2341476.80	Аналитический метод	2.50	—
17	370003.68	2341840.11	Аналитический метод	2.50	—
18	370090.84	2341819.08	Аналитический метод	2.50	—
19	370094.10	2341830.44	Аналитический метод	2.50	—
20	370180.33	2341811.95	Аналитический метод	2.50	—
21	370213.57	2341803.72	Аналитический метод	1.50	—

22	370261.30	2341974.95	Аналитический метод	1.50	—
23	370220.41	2341987.03	Картометрический метод	5.00	—
24	370209.31	2341939.33	Картометрический метод	5.00	—
25	370071.24	2341977.41	Картометрический метод	5.00	—
26	370068.88	2341977.13	Картометрический метод	5.00	—
27	370044.53	2341983.96	Аналитический метод	1.50	—
28	370018.27	2341991.16	Аналитический метод	1.50	—
29	370013.51	2341969.44	Картометрический метод	5.00	—
30	370001.62	2341967.78	Картометрический метод	5.00	—
31	369994.42	2341957.70	Картометрический метод	5.00	—
32	369945.71	2341771.83	Картометрический метод	5.00	—
33	369914.55	2341621.40	Картометрический метод	5.00	—
34	369841.85	2341260.75	Картометрический метод	5.00	—
35	369844.69	2341257.62	Аналитический метод	1.50	—
36	369847.47	2341257.51	Аналитический метод	1.50	—
37	369898.50	2341255.48	Аналитический метод	1.50	—
38	369896.48	2341176.54	Аналитический метод	1.50	—
39	369873.24	2341177.13	Аналитический метод	1.50	—
40	369868.76	2341002.02	Аналитический метод	1.50	—
41	369862.54	2340988.74	Аналитический метод	1.50	—
42	369863.54	2340988.72	Аналитический метод	1.50	—
43	369863.49	2340985.32	Аналитический метод	1.50	—
44	369859.80	2340985.38	Аналитический метод	1.50	—
45	369859.84	2340988.78	Аналитический метод	1.50	—
46	369846.77	2340988.96	Аналитический метод	1.50	—
47	369844.64	2340987.39	Аналитический метод	1.50	—
48	369842.66	2340951.59	Аналитический метод	1.50	—
49	369835.67	2340951.50	Аналитический метод	1.50	—
50	369835.44	2340945.58	Аналитический метод	1.50	—
51	369869.99	2340944.73	Аналитический метод	1.50	—
52	369870.89	2340968.53	Аналитический метод	1.50	—
53	369927.69	2340967.03	Аналитический метод	1.50	—
54	369931.48	2340966.92	Аналитический метод	1.50	—
55	369934.50	2340967.45	Аналитический метод	1.50	—
56	369940.00	2340971.60	Аналитический метод	1.50	—
57	369988.71	2340970.22	Картометрический метод	5.00	—
58	369988.70	2340966.69	Картометрический метод	5.00	—
59	369988.69	2340962.69	Картометрический метод	5.00	—
60	369988.65	2340929.14	Картометрический метод	5.00	—
61	369966.07	2340927.05	Картометрический метод	5.00	—
62	369953.75	2340925.88	Картометрический метод	5.00	—
63	369953.17	2340922.18	Картометрический метод	5.00	—
64	369939.88	2340924.58	Картометрический метод	5.00	—
65	369927.60	2340923.42	Картометрический метод	5.00	—
66	369924.14	2340927.42	Картометрический метод	5.00	—
67	369925.13	2340933.45	Картометрический метод	5.00	—
68	369908.39	2340934.19	Аналитический метод	0.10	—

69	369907.82	2340917.02	Аналитический метод	0.10	—
70	369907.56	2340909.46	Аналитический метод	0.10	—
71	369891.95	2340909.78	Аналитический метод	0.10	—
72	369890.35	2340909.82	Аналитический метод	0.10	—
73	369889.69	2340909.83	Аналитический метод	0.10	—
74	369887.70	2340909.87	Аналитический метод	0.10	—
75	369885.30	2340865.51	Аналитический метод	0.10	—
76	369878.25	2340822.41	Аналитический метод	0.10	—
77	369878.78	2340786.57	Аналитический метод	0.10	—
78	369870.93	2340748.64	Аналитический метод	0.10	—
79	369870.81	2340748.08	Аналитический метод	0.10	—
80	369904.76	2340745.84	Аналитический метод	0.10	—
81	369904.95	2340749.03	Аналитический метод	0.10	—
82	369907.10	2340748.91	Аналитический метод	0.10	—
83	369918.97	2340748.31	Аналитический метод	0.10	—
84	369889.54	2340522.91	Аналитический метод	0.10	—
85	369876.94	2340523.69	Аналитический метод	0.10	—
86	369875.31	2340494.64	Аналитический метод	0.10	—
87	370361.38	2340466.69	Аналитический метод	0.30	—
88	370361.39	2340392.11	Аналитический метод	0.30	—
89	370360.75	2340374.83	Картометрический метод	5.00	—
90	370375.09	2340374.53	Аналитический метод	1.50	—
91	370485.48	2340373.05	Аналитический метод	1.50	—
92	370484.60	2340309.61	Картометрический метод	5.00	—
1	370536.99	2340305.22	Картометрический метод	5.00	—

3. Сведения о характерных точках части (частей) границы объекта

Обозначение характерных точек части границы	Координаты, м		Метод определения координат характерной точки	Средняя квадратическая погрешность положения характерной точки (M _t), м	Описание обозначения точки на местности (при наличии)
	X	Y			
1	2	3	4	5	6
—	—	—	—	—	—

ГРАФИЧЕСКОЕ ОПИСАНИЕ

местоположения границ населенных пунктов, территориальных зон,
особо охраняемых природных территорий,
зон с особыми условиями использования территории

П-2 "Зона производственных объектов II класса опасности"

(наименование объекта, местоположение границ которого описано (далее - объект))

Раздел 1

Сведения об объекте		
№ п/п	Характеристики объекта	Описание характеристик
1	2	3
1	Местоположение объекта	Пензенская область, Кузнецк город, Кузнецк город
2	Площадь объекта +/- величина погрешности определения площади (Р+/- Дельта Р)	47165 кв.м ± 3800.56 кв.м
3	Иные характеристики объекта	—

Раздел 2

Сведения о местоположении границ объекта					
1. Система координат <u>МСК-58, зона 2</u>					
2. Сведения о характерных точках границ объекта					
Обозначение характерных точек границ	Координаты, м		Метод определения координат характерной точки	Средняя квадратическ ая погрешность положения характерной точки (M _t), м	Описание обозначения точки на местности (при наличии)
	X	Y			
1	2	3	4	5	6
1	370439.37	2334355.58	Аналитический метод	0.10	—
2	370444.37	2334476.69	Аналитический метод	0.10	—
3	370434.01	2334481.16	Аналитический метод	0.10	—
4	370327.04	2334453.98	Аналитический метод	0.10	—
5	370312.03	2334513.35	Аналитический метод	0.10	—
6	370303.15	2334508.83	Аналитический метод	0.10	—
7	370284.83	2334498.87	Аналитический метод	0.10	—
8	370281.55	2334497.31	Аналитический метод	0.10	—
9	370279.33	2334496.25	Аналитический метод	0.10	—
10	370275.81	2334509.98	Аналитический метод	0.10	—
11	370272.00	2334524.85	Аналитический метод	0.10	—
12	370234.68	2334512.30	Аналитический метод	0.10	—
13	370230.40	2334523.72	Аналитический метод	0.10	—
14	370227.91	2334531.64	Аналитический метод	0.10	—
15	370229.17	2334532.06	Аналитический метод	0.10	—
16	370226.54	2334538.58	Аналитический метод	0.10	—
17	370234.09	2334541.61	Аналитический метод	0.10	—
18	370236.92	2334534.57	Аналитический метод	0.10	—
19	370246.17	2334537.58	Аналитический метод	0.10	—
20	370242.29	2334549.41	Аналитический метод	0.10	—
21	370264.85	2334556.91	Аналитический метод	0.10	—
22	370263.85	2334575.83	Аналитический метод	0.10	—
23	370241.62	2334569.84	Аналитический метод	0.10	—
24	370233.40	2334567.84	Аналитический метод	0.10	—
25	370228.20	2334591.18	Аналитический метод	0.10	—
26	370221.61	2334589.63	Аналитический метод	0.10	—
27	370218.06	2334605.22	Аналитический метод	0.10	—

28	370168.50	2334593.97	Аналитический метод	0.10	—
29	370160.65	2334634.99	Аналитический метод	0.10	—
30	370150.90	2334641.10	Аналитический метод	0.10	—
31	370140.81	2334638.82	Аналитический метод	0.10	—
32	370119.18	2334704.49	Аналитический метод	0.10	—
33	370121.55	2334709.20	Аналитический метод	0.10	—
34	370116.39	2334724.77	Аналитический метод	0.10	—
35	370118.89	2334726.15	Аналитический метод	0.10	—
36	370124.87	2334729.60	Аналитический метод	0.10	—
37	370104.57	2334764.40	Аналитический метод	0.10	—
38	370111.85	2334768.46	Аналитический метод	0.10	—
39	370109.90	2334771.96	Аналитический метод	0.10	—
40	370102.62	2334767.90	Аналитический метод	0.10	—
41	370075.43	2334814.11	Аналитический метод	0.10	—
42	370067.04	2334808.72	Аналитический метод	0.10	—
43	370081.28	2334769.65	Аналитический метод	0.10	—
44	370088.46	2334745.52	Аналитический метод	0.10	—
45	370083.69	2334743.82	Аналитический метод	0.10	—
46	370063.16	2334753.04	Аналитический метод	0.10	—
47	370056.97	2334762.45	Аналитический метод	0.10	—
48	370056.14	2334760.94	Картометрический метод	5.00	—
49	370066.69	2334700.81	Аналитический метод	0.30	—
50	370070.94	2334701.58	Аналитический метод	0.10	—
51	370076.23	2334702.54	Аналитический метод	0.10	—
52	370077.49	2334695.34	Аналитический метод	0.10	—
53	370072.58	2334694.45	Аналитический метод	0.10	—
54	370087.82	2334628.34	Аналитический метод	0.10	—
55	370124.15	2334636.00	Аналитический метод	0.10	—
56	370130.84	2334604.64	Аналитический метод	0.10	—
57	370134.71	2334585.53	Аналитический метод	0.10	—
58	370136.26	2334578.19	Аналитический метод	0.10	—
59	370137.17	2334573.53	Аналитический метод	0.10	—
60	370145.72	2334533.71	Аналитический метод	0.10	—
61	370149.43	2334516.51	Аналитический метод	0.10	—
62	370178.99	2334522.98	Аналитический метод	0.10	—
63	370184.53	2334494.81	Аналитический метод	0.10	—
64	370190.98	2334461.95	Аналитический метод	0.10	—
65	370161.68	2334455.77	Аналитический метод	0.10	—
66	370162.87	2334450.07	Аналитический метод	0.10	—
67	370191.10	2334456.02	Аналитический метод	0.10	—
68	370198.61	2334426.78	Аналитический метод	0.10	—
69	370153.01	2334415.50	Аналитический метод	0.10	—
70	370156.80	2334398.66	Аналитический метод	0.10	—
71	370182.20	2334394.79	Аналитический метод	0.50	—
72	370349.15	2334369.33	Аналитический метод	0.10	—
1	370439.37	2334355.58	Аналитический метод	0.10	—
—	—	—	—	—	—
73	370153.31	2334612.81	Аналитический метод	1.50	—
74	370147.87	2334632.57	Аналитический метод	1.50	—
75	370135.75	2334629.23	Аналитический метод	1.50	—
76	370141.20	2334609.47	Аналитический метод	1.50	—
73	370153.31	2334612.81	Аналитический метод	1.50	—

3. Сведения о характерных точках части (частей) границы объекта

Обозначение характерных точек части границы	Координаты, м		Метод определения координат характерной точки	Средняя квадратическ ая погрешность положения характерной точки (M), м	Описание обозначения точки на местности (при наличии)
	X	Y			
1	2	3	4	5	6
—	—	—	—	—	—

ГРАФИЧЕСКОЕ ОПИСАНИЕ

местоположения границ населенных пунктов, территориальных зон,
особо охраняемых природных территорий,
зон с особыми условиями использования территории

П-3 "Зона производственных объектов III класса опасности"

(наименование объекта, местоположение границ которого описано (далее - объект)

Раздел 1

Сведения об объекте		
№ п/п	Характеристики объекта	Описание характеристик
1	2	3
1	Местоположение объекта	Пензенская область, Кузнецк город, Кузнецк город
2	Площадь объекта +/- величина погрешности определения площади (Р+/- Дельта Р)	2128207 кв.м ± 25529.66 кв.м
3	Иные характеристики объекта	—

Раздел 2

Сведения о местоположении границ объекта					
1. Система координат <u>МСК-58, зона 2</u>					
2. Сведения о характерных точках границ объекта					
Обозначение характерных точек границ	Координаты, м		Метод определения координат характерной точки	Средняя квадратическ ая погрешность положения характерной точки (M _i), м	Описание обозначения точки на местности (при наличии)
	X	Y			
1	2	3	4	5	6
Зона(1)	—	—	—	—	—
1	373815.41	2334167.94	Картометрический метод	5.00	—
2	373796.43	2334175.60	Аналитический метод	0.10	—
3	373598.80	2334219.80	Аналитический метод	0.10	—
4	373466.18	2334245.09	Картометрический метод	5.00	—
5	373393.68	2334270.04	Картометрический метод	5.00	—
6	373382.50	2334277.72	Картометрический метод	5.00	—
7	373378.99	2334287.00	Картометрический метод	5.00	—
8	373377.99	2334313.00	Аналитический метод	0.10	—
9	373377.23	2334343.82	Аналитический метод	0.10	—
10	373371.63	2334375.64	Аналитический метод	0.10	—
11	373362.37	2334400.59	Картометрический метод	5.00	—
12	373352.79	2334418.82	Картометрический метод	5.00	—
13	373344.16	2334429.38	Картометрический метод	5.00	—
14	373322.74	2334446.11	Аналитический метод	0.10	—
15	373277.41	2334457.23	Картометрический метод	5.00	—
16	373260.88	2334455.78	Аналитический метод	0.10	—
17	373256.97	2334450.18	Картометрический метод	5.00	—
18	373239.40	2334350.35	Картометрический метод	5.00	—
19	373231.09	2334351.96	Картометрический метод	5.00	—
20	373250.26	2334455.63	Картометрический метод	5.00	—
21	373255.69	2334463.30	Картометрический метод	5.00	—
22	373259.17	2334462.23	Картометрический метод	5.00	—
23	373263.67	2334465.87	Картометрический метод	5.00	—
24	373298.17	2334464.59	Картометрический метод	5.00	—
25	373327.56	2334456.27	Картометрический метод	5.00	—

26	373352.15	2334436.75	Картометрический метод	5.00	—
27	373360.77	2334424.59	Картометрический метод	5.00	—
28	373379.62	2334392.91	Картометрический метод	5.00	—
29	373384.10	2334367.64	Картометрический метод	5.00	—
30	373385.37	2334344.92	Картометрический метод	5.00	—
31	373386.33	2334311.32	Картометрический метод	5.00	—
32	373387.28	2334295.33	Картометрический метод	5.00	—
33	373390.16	2334287.00	Картометрический метод	5.00	—
34	373398.46	2334281.88	Картометрический метод	5.00	—
35	373470.66	2334255.97	Картометрический метод	5.00	—
36	373632.52	2334222.81	Аналитический метод	0.10	—
37	373772.39	2334191.62	Аналитический метод	0.10	—
38	373804.44	2334186.53	Картометрический метод	5.00	—
39	373820.28	2334191.60	Картометрический метод	5.00	—
40	373832.51	2334259.01	Картометрический метод	5.00	—
41	373811.15	2334263.06	Картометрический метод	5.00	—
42	373852.81	2334462.31	Картометрический метод	5.00	—
43	373912.06	2334760.96	Аналитический метод	0.10	—
44	373931.22	2334757.17	Аналитический метод	0.10	—
45	373932.99	2334756.81	Аналитический метод	0.10	—
46	373957.97	2334887.91	Аналитический метод	0.10	—
47	373974.95	2334985.31	Картометрический метод	5.00	—
48	373976.75	2334996.92	Картометрический метод	5.00	—
49	373964.93	2334988.30	Аналитический метод	0.30	—
50	373959.98	2334984.64	Аналитический метод	0.30	—
51	373905.23	2334945.51	Аналитический метод	0.30	—
52	373845.69	2334902.61	Картометрический метод	5.00	—
53	373837.61	2334894.46	Аналитический метод	0.10	—
54	373833.22	2334890.73	Аналитический метод	0.10	—
55	373829.68	2334887.30	Аналитический метод	0.10	—
56	373824.99	2334883.73	Аналитический метод	0.10	—
57	373808.72	2334871.28	Аналитический метод	0.30	—
58	373803.02	2334867.44	Аналитический метод	0.30	—
59	373741.29	2334821.38	Аналитический метод	0.10	—
60	373736.50	2334818.07	Аналитический метод	0.10	—
61	373664.93	2334760.70	Картометрический метод	5.00	—
62	373621.82	2334724.32	Аналитический метод	0.30	—
63	373619.63	2334722.71	Аналитический метод	0.30	—
64	373562.02	2334696.76	Аналитический метод	0.30	—
65	373477.60	2334682.04	Аналитический метод	0.30	—
66	373411.36	2334688.49	Аналитический метод	0.30	—
67	373392.06	2334693.75	Аналитический метод	0.30	—
68	373371.00	2334700.28	Аналитический метод	0.30	—
69	373354.75	2334705.14	Аналитический метод	0.30	—
70	373350.10	2334706.64	Аналитический метод	0.30	—
71	373349.99	2334706.72	Аналитический метод	0.30	—
72	373350.02	2334706.89	Аналитический метод	0.10	—
73	373349.61	2334706.98	Аналитический метод	0.30	—
74	373343.77	2334710.96	Аналитический метод	0.30	—
75	373300.88	2334735.56	Аналитический метод	0.30	—
76	373253.01	2334774.45	Аналитический метод	0.30	—
77	373242.65	2334783.37	Аналитический метод	0.30	—
78	373234.71	2334793.36	Аналитический метод	0.30	—
79	373224.62	2334806.34	Аналитический метод	0.30	—
80	373215.16	2334820.20	Аналитический метод	0.30	—
81	373207.84	2334831.76	Аналитический метод	0.10	—
82	373203.77	2334830.40	Аналитический метод	0.10	—
83	373200.46	2334836.40	Аналитический метод	0.10	—
84	373199.63	2334838.63	Аналитический метод	0.10	—
85	373198.22	2334842.38	Аналитический метод	0.10	—
86	373196.11	2334848.01	Аналитический метод	0.10	—
87	373195.80	2334848.95	Аналитический метод	0.30	—
88	373187.54	2334846.65	Аналитический метод	0.30	—
89	373185.90	2334847.40	Аналитический метод	0.30	—
90	373182.32	2334846.74	Аналитический метод	0.10	—
91	373169.80	2334843.42	Аналитический метод	0.10	—
92	373198.41	2334735.59	Аналитический метод	0.10	—

93	373202.69	2334717.36	Аналитический метод	0.10	—
94	373203.49	2334703.74	Аналитический метод	0.10	—
95	373209.45	2334666.75	Аналитический метод	0.10	—
96	373216.23	2334636.23	Аналитический метод	0.10	—
97	373228.41	2334562.70	Аналитический метод	0.10	—
98	373231.28	2334506.95	Аналитический метод	0.10	—
99	373233.27	2334499.64	Картометрический метод	5.00	—
100	373232.48	2334489.58	Картометрический метод	5.00	—
101	373232.44	2334472.53	Картометрический метод	5.00	—
102	373231.72	2334468.26	Картометрический метод	5.00	—
103	373223.96	2334428.98	Картометрический метод	5.00	—
104	373230.19	2334428.20	Картометрический метод	5.00	—
105	373210.89	2334317.80	Картометрический метод	5.00	—
106	373212.46	2334301.91	Картометрический метод	5.00	—
107	373212.49	2334299.08	Картометрический метод	5.00	—
108	373208.71	2334266.13	Картометрический метод	5.00	—
109	373219.24	2334264.75	Картометрический метод	5.00	—
110	373229.31	2334262.48	Картометрический метод	5.00	—
111	373248.03	2334259.16	Аналитический метод	0.30	—
112	373248.99	2334258.99	Аналитический метод	0.30	—
113	373247.83	2334254.43	Картометрический метод	5.00	—
114	373246.40	2334248.02	Картометрический метод	5.00	—
115	373304.42	2334247.69	Картометрический метод	5.00	—
116	373365.94	2334258.47	Картометрический метод	5.00	—
117	373399.02	2334257.60	Картометрический метод	5.00	—
118	373444.98	2334242.99	Картометрический метод	5.00	—
119	373530.32	2334202.54	Картометрический метод	5.00	—
120	373587.40	2334186.75	Аналитический метод	0.10	—
121	373608.68	2334176.79	Аналитический метод	0.10	—
122	373610.07	2334175.79	Аналитический метод	0.10	—
123	373612.14	2334174.46	Аналитический метод	0.10	—
124	373614.44	2334173.17	Аналитический метод	0.10	—
125	373616.28	2334172.28	Аналитический метод	0.10	—
126	373618.07	2334171.52	Аналитический метод	0.10	—
127	373620.21	2334170.74	Аналитический метод	0.10	—
128	373626.12	2334168.71	Аналитический метод	0.10	—
129	373645.09	2334164.80	Аналитический метод	0.10	—
130	373669.94	2334153.50	Аналитический метод	0.10	—
131	373717.94	2334140.81	Аналитический метод	0.10	—
132	373730.72	2334135.80	Картометрический метод	5.00	—
133	373752.11	2334132.66	Картометрический метод	5.00	—
134	373786.65	2334130.59	Картометрический метод	5.00	—
135	373807.60	2334127.76	Картометрический метод	5.00	—
1	373815.41	2334167.94	Картометрический метод	5.00	—
Зона1(2)	—	—	—	—	—
136	370883.86	2339475.40	Картометрический метод	5.00	—
137	370865.21	2339696.76	Картометрический метод	5.00	—
138	370896.53	2339694.73	Аналитический метод	0.10	—
139	370920.21	2339693.58	Аналитический метод	0.10	—
140	370936.32	2339904.18	Аналитический метод	0.10	—
141	370963.96	2340339.56	Аналитический метод	2.50	—
142	370964.38	2340346.19	Аналитический метод	2.50	—
143	370952.19	2340347.36	Аналитический метод	2.50	—
144	370940.78	2340348.46	Аналитический метод	2.50	—
145	370941.34	2340354.85	Аналитический метод	2.50	—
146	370548.00	2340388.96	Картометрический метод	5.00	—
147	370536.99	2340305.22	Картометрический метод	5.00	—
148	370484.60	2340309.61	Картометрический метод	5.00	—
149	370485.48	2340373.05	Аналитический метод	1.50	—
150	370375.09	2340374.53	Аналитический метод	1.50	—
151	370360.75	2340374.83	Картометрический метод	5.00	—
152	370361.39	2340392.11	Аналитический метод	0.30	—
153	370361.38	2340466.69	Аналитический метод	0.30	—
154	369875.31	2340494.64	Аналитический метод	0.30	—
155	369868.59	2340374.48	Аналитический метод	0.30	—
156	369861.68	2340360.83	Картометрический метод	5.00	—
157	369829.21	2340364.62	Картометрический метод	5.00	—

158	369827.50	2340307.98	Аналитический метод	0.10	—
159	369827.28	2340218.34	Аналитический метод	0.10	—
160	369807.02	2339876.94	Аналитический метод	0.10	—
161	369854.72	2339875.70	Аналитический метод	0.10	—
162	369884.51	2339879.08	Аналитический метод	0.10	—
163	369912.73	2339883.39	Аналитический метод	0.10	—
164	369928.95	2339889.91	Аналитический метод	0.10	—
165	370126.67	2339864.05	Аналитический метод	0.10	—
166	370165.62	2339777.87	Аналитический метод	0.10	—
167	370126.04	2339739.92	Аналитический метод	0.10	—
168	370135.05	2339732.90	Картометрический метод	5.00	—
169	370139.24	2339728.32	Картометрический метод	5.00	—
170	370145.69	2339722.51	Картометрический метод	5.00	—
171	370147.50	2339687.82	Аналитический метод	0.10	—
172	370307.30	2339706.78	Аналитический метод	0.10	—
173	370307.30	2339706.78	Аналитический метод	0.10	—
174	370309.83	2339704.68	Аналитический метод	0.10	—
175	370328.72	2339708.10	Аналитический метод	0.10	—
176	370328.49	2339709.38	Аналитический метод	0.10	—
177	370334.34	2339710.58	Аналитический метод	0.10	—
178	370373.79	2339714.55	Аналитический метод	0.10	—
179	370386.45	2339714.89	Аналитический метод	0.10	—
180	370387.08	2339714.92	Картометрический метод	5.00	—
181	370451.19	2339641.78	Картометрический метод	5.00	—
182	370453.65	2339637.43	Картометрический метод	5.00	—
183	370463.43	2339633.87	Картометрический метод	5.00	—
184	370473.74	2339663.86	Картометрический метод	5.00	—
185	370485.25	2339659.60	Картометрический метод	5.00	—
186	370521.66	2339646.11	Аналитический метод	0.10	—
187	370530.04	2339663.39	Аналитический метод	0.10	—
188	370534.75	2339673.08	Аналитический метод	0.10	—
189	370563.57	2339661.19	Аналитический метод	0.10	—
190	370565.80	2339662.23	Аналитический метод	0.10	—
191	370580.70	2339685.50	Аналитический метод	0.10	—
192	370593.21	2339677.12	Аналитический метод	0.10	—
193	370595.55	2339677.75	Аналитический метод	0.10	—
194	370606.35	2339694.43	Аналитический метод	0.10	—
195	370608.84	2339693.94	Аналитический метод	0.10	—
196	370759.42	2339598.22	Аналитический метод	0.10	—
197	370761.93	2339598.18	Аналитический метод	0.10	—
198	370773.32	2339607.97	Аналитический метод	0.10	—
199	370775.73	2339608.05	Аналитический метод	0.10	—
200	370814.99	2339582.23	Аналитический метод	0.10	—
201	370818.70	2339578.55	Аналитический метод	0.10	—
202	370819.27	2339576.11	Аналитический метод	0.10	—
203	370801.70	2339538.11	Аналитический метод	1.50	—
204	370806.49	2339534.71	Аналитический метод	1.50	—
205	370804.42	2339531.51	Аналитический метод	1.50	—
206	370859.65	2339496.21	Аналитический метод	1.50	—
207	370858.26	2339493.89	Аналитический метод	1.50	—
208	370859.44	2339490.29	Аналитический метод	1.50	—
209	370857.89	2339487.15	Аналитический метод	1.50	—
136	370883.86	2339475.40	Аналитический метод	1.50	—
Зона1(3)	—	—	—	—	—
210	371857.46	2339212.75	Картометрический метод	5.00	—
211	371853.51	2339227.21	Картометрический метод	5.00	—
212	371836.19	2339342.55	Картометрический метод	5.00	—
213	371831.27	2339337.43	Картометрический метод	5.00	—
214	371829.96	2339334.17	Картометрический метод	5.00	—
215	371827.98	2339328.23	Картометрический метод	5.00	—
216	371823.71	2339322.65	Картометрический метод	5.00	—
217	371820.72	2339319.67	Картометрический метод	5.00	—
218	371817.11	2339317.70	Картометрический метод	5.00	—
219	371813.83	2339316.05	Картометрический метод	5.00	—
220	371810.55	2339314.08	Картометрический метод	5.00	—
221	371803.31	2339311.46	Картометрический метод	5.00	—
222	371798.73	2339309.16	Картометрический метод	5.00	—

223	371792.49	2339305.88	Картометрический метод	5.00	—
224	371788.22	2339303.25	Картометрический метод	5.00	—
225	371783.61	2339301.28	Картометрический метод	5.00	—
226	371780.30	2339299.96	Картометрический метод	5.00	—
227	371776.03	2339299.63	Картометрический метод	5.00	—
228	371763.55	2339299.63	Картометрический метод	5.00	—
229	371759.29	2339299.30	Картометрический метод	5.00	—
230	371754.04	2339298.32	Картометрический метод	5.00	—
231	371749.13	2339297.00	Картометрический метод	5.00	—
232	371744.20	2339296.02	Картометрический метод	5.00	—
233	371737.66	2339292.43	Картометрический метод	5.00	—
234	371733.07	2339289.14	Картометрический метод	5.00	—
235	371723.23	2339283.24	Картометрический метод	5.00	—
236	371719.98	2339278.36	Картометрический метод	5.00	—
237	371719.98	2339268.61	Картометрический метод	5.00	—
238	371731.61	2339263.75	Картометрический метод	5.00	—
239	371735.67	2339257.67	Картометрический метод	5.00	—
240	371737.37	2339250.77	Картометрический метод	5.00	—
241	371734.13	2339242.29	Картометрический метод	5.00	—
242	371731.15	2339239.64	Картометрический метод	5.00	—
243	371724.86	2339236.35	Картометрический метод	5.00	—
244	371717.98	2339236.02	Картометрический метод	5.00	—
245	371713.72	2339235.37	Картометрический метод	5.00	—
246	371705.20	2339232.42	Картометрический метод	5.00	—
247	371695.99	2339227.81	Картометрический метод	5.00	—
248	371690.41	2339226.50	Картометрический метод	5.00	—
249	371681.53	2339226.83	Картометрический метод	5.00	—
250	371676.33	2339228.14	Картометрический метод	5.00	—
251	371670.67	2339236.82	Картометрический метод	5.00	—
252	371663.11	2339243.82	Картометрический метод	5.00	—
253	371657.87	2339245.45	Картометрический метод	5.00	—
254	371652.03	2339247.07	Картометрический метод	5.00	—
255	371646.06	2339247.10	Картометрический метод	5.00	—
256	371641.83	2339242.05	Картометрический метод	5.00	—
257	371636.59	2339236.31	Картометрический метод	5.00	—
258	371632.71	2339233.43	Картометрический метод	5.00	—
259	371626.60	2339231.89	Картометрический метод	5.00	—
260	371619.31	2339233.41	Картометрический метод	5.00	—
261	371602.79	2339238.47	Картометрический метод	5.00	—
262	371587.09	2339237.36	Картометрический метод	5.00	—
263	371575.28	2339237.36	Картометрический метод	5.00	—
264	371567.73	2339234.73	Картометрический метод	5.00	—
265	371558.91	2339232.57	Картометрический метод	5.00	—
266	371546.24	2339227.74	Картометрический метод	5.00	—
267	371538.37	2339224.12	Картометрический метод	5.00	—
268	371533.13	2339219.88	Картометрический метод	5.00	—
269	371527.20	2339213.95	Картометрический метод	5.00	—
270	371520.31	2339210.34	Картометрический метод	5.00	—
271	371512.06	2339209.34	Картометрический метод	5.00	—
272	371502.51	2339211.97	Картометрический метод	5.00	—
273	371485.80	2339214.26	Картометрический метод	5.00	—
274	371474.34	2339211.32	Картометрический метод	5.00	—
275	371464.03	2339202.41	Картометрический метод	5.00	—
276	371455.20	2339199.18	Картометрический метод	5.00	—
277	371449.68	2339198.51	Картометрический метод	5.00	—
278	371438.84	2339200.03	Картометрический метод	5.00	—
279	371429.10	2339197.00	Картометрический метод	5.00	—
280	371417.80	2339189.08	Картометрический метод	5.00	—
281	371413.22	2339186.87	Картометрический метод	5.00	—
282	371403.80	2339186.20	Картометрический метод	5.00	—
283	371392.87	2339176.95	Картометрический метод	5.00	—
284	371382.30	2339168.29	Картометрический метод	5.00	—
285	371381.84	2339168.17	Картометрический метод	5.00	—
286	371392.75	2339177.11	Картометрический метод	5.00	—
287	371403.75	2339186.40	Картометрический метод	5.00	—
288	371413.18	2339187.07	Картометрический метод	5.00	—
289	371417.71	2339189.26	Картометрический метод	5.00	—

290	371429.03	2339197.19	Картометрический метод	5.00	—
291	371438.80	2339200.23	Картометрический метод	5.00	—
292	371449.67	2339198.71	Картометрический метод	5.00	—
293	371455.17	2339199.38	Картометрический метод	5.00	—
294	371463.91	2339202.58	Картометрический метод	5.00	—
295	371474.27	2339211.51	Картометрический метод	5.00	—
296	371485.80	2339214.46	Картометрический метод	5.00	—
297	371502.56	2339212.17	Картометрический метод	5.00	—
298	371512.06	2339209.54	Картометрический метод	5.00	—
299	371520.23	2339210.53	Картометрический метод	5.00	—
300	371527.09	2339214.12	Картометрический метод	5.00	—
301	371532.99	2339220.02	Картометрический метод	5.00	—
302	371538.28	2339224.30	Картометрический метод	5.00	—
303	371546.16	2339227.92	Картометрический метод	5.00	—
304	371558.86	2339232.77	Картометрический метод	5.00	—
305	371567.68	2339234.93	Картометрический метод	5.00	—
306	371575.26	2339237.56	Картометрический метод	5.00	—
307	371587.08	2339237.56	Картометрический метод	5.00	—
308	371602.83	2339238.67	Картометрический метод	5.00	—
309	371619.35	2339233.61	Картометрический метод	5.00	—
310	371626.58	2339232.09	Картометрический метод	5.00	—
311	371632.61	2339233.60	Картометрический метод	5.00	—
312	371636.45	2339236.45	Картометрический метод	5.00	—
313	371641.67	2339242.18	Картометрический метод	5.00	—
314	371646.01	2339247.30	Картометрический метод	5.00	—
315	371652.07	2339247.27	Картометрический метод	5.00	—
316	371657.93	2339245.65	Картометрический метод	5.00	—
317	371663.19	2339244.01	Картометрический метод	5.00	—
318	371670.82	2339236.95	Картометрический метод	5.00	—
319	371676.41	2339228.33	Картометрический метод	5.00	—
320	371681.54	2339227.03	Картометрический метод	5.00	—
321	371690.38	2339226.70	Картометрический метод	5.00	—
322	371695.94	2339228.00	Картометрический метод	5.00	—
323	371705.13	2339232.60	Картометрический метод	5.00	—
324	371713.68	2339235.57	Картометрический метод	5.00	—
325	371717.97	2339236.22	Картометрический метод	5.00	—
326	371724.83	2339236.55	Картометрический метод	5.00	—
327	371731.04	2339239.81	Картометрический метод	5.00	—
328	371733.98	2339242.42	Картометрический метод	5.00	—
329	371737.18	2339250.82	Картометрический метод	5.00	—
330	371735.49	2339257.58	Картометрический метод	5.00	—
331	371731.46	2339263.61	Картометрический метод	5.00	—
332	371719.84	2339268.45	Картометрический метод	5.00	—
333	371719.79	2339278.44	Картометрический метод	5.00	—
334	371723.11	2339283.40	Картометрический метод	5.00	—
335	371732.96	2339289.30	Картометрический метод	5.00	—
336	371737.56	2339292.60	Картометрический метод	5.00	—
337	371744.15	2339296.22	Картометрический метод	5.00	—
338	371749.08	2339297.20	Картометрический метод	5.00	—
339	371753.99	2339298.52	Картометрический метод	5.00	—
340	371759.27	2339299.50	Картометрический метод	5.00	—
341	371763.55	2339299.83	Картометрический метод	5.00	—
342	371776.02	2339299.83	Картометрический метод	5.00	—
343	371780.27	2339300.16	Картометрический метод	5.00	—
344	371783.53	2339301.46	Картометрический метод	5.00	—
345	371788.12	2339303.43	Картометрический метод	5.00	—
346	371792.39	2339306.06	Картометрический метод	5.00	—
347	371798.64	2339309.34	Картометрический метод	5.00	—
348	371803.24	2339311.64	Картометрический метод	5.00	—
349	371810.46	2339314.26	Картометрический метод	5.00	—
350	371813.74	2339316.23	Картометрический метод	5.00	—
351	371817.01	2339317.88	Картометрический метод	5.00	—
352	371820.61	2339319.84	Картометрический метод	5.00	—
353	371823.55	2339322.78	Картометрический метод	5.00	—
354	371827.81	2339328.34	Картометрический метод	5.00	—
355	371829.78	2339334.23	Картометрический метод	5.00	—
356	371831.09	2339337.54	Картометрический метод	5.00	—

357	371836.15	2339342.81	Картометрический метод	5.00	—
358	371835.36	2339348.13	Картометрический метод	5.00	—
359	371744.38	2339936.38	Картометрический метод	5.00	—
360	371732.02	2339935.05	Картометрический метод	5.00	—
361	371409.86	2339890.62	Картометрический метод	5.00	—
362	371397.44	2339888.48	Картометрический метод	5.00	—
363	371349.71	2339875.58	Аналитический метод	0.30	—
364	371148.65	2339808.10	Аналитический метод	0.30	—
365	371020.62	2339762.78	Аналитический метод	0.30	—
366	371008.03	2339754.77	Аналитический метод	0.30	—
367	370997.55	2339744.42	Аналитический метод	0.30	—
368	370989.98	2339728.96	Аналитический метод	0.30	—
369	370982.71	2339703.56	Аналитический метод	0.30	—
370	370979.08	2339683.33	Аналитический метод	0.30	—
371	370975.57	2339652.78	Аналитический метод	0.30	—
372	370976.28	2339594.41	Аналитический метод	0.30	—
373	370980.90	2339506.17	Аналитический метод	0.30	—
374	371007.35	2339481.43	Аналитический метод	0.30	—
375	371012.61	2339482.54	Аналитический метод	0.30	—
376	371013.92	2339478.67	Аналитический метод	0.30	—
377	371017.07	2339479.23	Аналитический метод	0.30	—
378	371020.32	2339470.40	Аналитический метод	1.50	—
379	371020.51	2339466.85	Аналитический метод	1.50	—
380	371045.25	2339455.92	Аналитический метод	1.50	—
381	371046.64	2339454.98	Аналитический метод	0.10	—
382	371047.73	2339454.25	Аналитический метод	0.10	—
383	371049.99	2339452.16	Аналитический метод	0.10	—
384	371052.14	2339449.64	Аналитический метод	0.10	—
385	371055.89	2339445.29	Аналитический метод	0.10	—
386	371059.48	2339440.41	Аналитический метод	0.10	—
387	371064.80	2339433.94	Аналитический метод	0.10	—
388	371064.77	2339432.10	Аналитический метод	0.10	—
389	371082.43	2339407.49	Аналитический метод	1.50	—
390	371083.31	2339406.83	Аналитический метод	1.50	—
391	371083.98	2339407.19	Аналитический метод	1.50	—
392	371084.62	2339406.07	Аналитический метод	1.50	—
393	371083.79	2339405.57	Аналитический метод	1.50	—
394	371088.21	2339397.36	Аналитический метод	1.50	—
395	371090.75	2339397.53	Аналитический метод	1.50	—
396	371091.11	2339393.81	Аналитический метод	1.50	—
397	371090.20	2339388.11	Аналитический метод	1.50	—
398	371101.50	2339386.58	Аналитический метод	1.50	—
399	371108.85	2339387.63	Аналитический метод	1.50	—
400	371107.17	2339366.41	Аналитический метод	1.50	—
401	371101.71	2339356.70	Аналитический метод	1.50	—
402	371081.54	2339365.94	Аналитический метод	1.50	—
403	371066.21	2339374.78	Аналитический метод	1.50	—
404	371065.62	2339373.76	Аналитический метод	1.50	—
405	371055.47	2339379.67	Аналитический метод	1.50	—
406	371051.15	2339376.65	Картометрический метод	5.00	—
407	371049.77	2339368.62	Картометрический метод	5.00	—
408	371009.68	2339301.59	Аналитический метод	0.30	—
409	371020.35	2339302.80	Аналитический метод	0.30	—
410	371031.01	2339304.02	Аналитический метод	0.30	—
411	371035.40	2339256.93	Аналитический метод	0.30	—
412	371045.68	2339229.04	Аналитический метод	0.30	—
413	371055.67	2339201.89	Аналитический метод	0.30	—
414	371066.72	2339180.05	Аналитический метод	0.30	—
415	371075.21	2339163.24	Аналитический метод	0.30	—
416	371093.57	2339166.58	Аналитический метод	0.30	—
417	371092.46	2339159.81	Аналитический метод	1.50	—
418	371104.80	2339157.25	Аналитический метод	0.10	—
419	371102.96	2339144.00	Аналитический метод	0.10	—
420	371102.82	2339143.42	Аналитический метод	0.10	—
421	371103.09	2339143.13	Аналитический метод	0.10	—
422	371107.80	2339132.28	Аналитический метод	0.10	—
423	371104.77	2339131.21	Аналитический метод	0.10	—

424	371106.39	2339126.40	Аналитический метод	0.10	—
425	371080.40	2339119.12	Аналитический метод	0.10	—
426	371074.73	2339117.54	Аналитический метод	0.10	—
427	371042.03	2339106.91	Аналитический метод	0.10	—
428	371016.94	2339098.76	Аналитический метод	0.10	—
429	371027.06	2339095.12	Аналитический метод	0.10	—
430	371035.10	2339070.39	Аналитический метод	0.10	—
431	371038.81	2339072.71	Аналитический метод	0.10	—
432	371059.94	2339076.55	Аналитический метод	0.10	—
433	371103.82	2339089.85	Аналитический метод	0.10	—
434	371119.81	2339094.69	Аналитический метод	0.10	—
435	371130.60	2339097.96	Аналитический метод	0.10	—
436	371142.21	2339064.43	Аналитический метод	0.10	—
437	371145.47	2339055.42	Картометрический метод	5.00	—
438	371147.86	2339056.98	Картометрический метод	5.00	—
439	371153.09	2339057.49	Картометрический метод	5.00	—
440	371158.15	2339055.30	Картометрический метод	5.00	—
441	371168.27	2339057.49	Картометрический метод	5.00	—
442	371178.04	2339061.70	Картометрический метод	5.00	—
443	371196.93	2339068.45	Картометрический метод	5.00	—
444	371222.55	2339078.56	Картометрический метод	5.00	—
445	371241.61	2339086.99	Картометрический метод	5.00	—
446	371246.50	2339089.69	Картометрический метод	5.00	—
447	371250.54	2339089.35	Картометрический метод	5.00	—
448	371255.77	2339091.88	Картометрический метод	5.00	—
449	371258.97	2339092.56	Картометрический метод	5.00	—
450	371261.50	2339088.17	Картометрический метод	5.00	—
451	371252.90	2339084.80	Картометрический метод	5.00	—
452	371250.88	2339079.91	Картометрический метод	5.00	—
453	371249.20	2339077.05	Картометрический метод	5.00	—
454	371245.49	2339078.56	Картометрический метод	5.00	—
455	371240.09	2339078.23	Картометрический метод	5.00	—
456	371232.50	2339073.67	Картометрический метод	5.00	—
457	371228.63	2339070.30	Картометрический метод	5.00	—
458	371223.40	2339071.15	Картометрический метод	5.00	—
459	371215.98	2339069.12	Картометрический метод	5.00	—
460	371190.86	2339060.69	Картометрический метод	5.00	—
461	371168.27	2339052.94	Картометрический метод	5.00	—
462	371159.84	2339051.25	Картометрический метод	5.00	—
463	371151.74	2339049.56	Картометрический метод	5.00	—
464	371148.02	2339048.40	Картометрический метод	5.00	—
465	371155.88	2339026.71	Картометрический метод	5.00	—
466	371180.90	2339037.52	Картометрический метод	5.00	—
467	371283.36	2339087.44	Картометрический метод	5.00	—
468	371339.43	2339102.75	Аналитический метод	0.10	—
469	371517.06	2339146.75	Аналитический метод	0.10	—
470	371636.67	2339173.56	Картометрический метод	5.00	—
471	371768.05	2339201.60	Картометрический метод	5.00	—
210	371857.46	2339212.75	Картометрический метод	5.00	—
Зона1(4)	—	—	—	—	—
472	371350.81	2339889.58	Картометрический метод	5.00	—
473	371399.94	2339901.00	Картометрический метод	5.00	—
474	371357.91	2340298.82	Картометрический метод	5.00	—
475	371351.75	2340337.13	Аналитический метод	2.50	—
476	371266.96	2340337.18	Аналитический метод	2.50	—
477	371106.32	2340340.13	Аналитический метод	2.50	—
478	371036.21	2340341.47	Картометрический метод	5.00	—
479	371038.81	2340333.45	Аналитический метод	0.10	—
480	371061.71	2340332.79	Аналитический метод	0.10	—
481	371061.49	2340325.08	Аналитический метод	0.10	—
482	371041.40	2340309.21	Аналитический метод	0.10	—
483	371035.68	2340310.20	Аналитический метод	0.10	—
484	371027.89	2340269.37	Аналитический метод	0.10	—
485	371025.84	2340216.61	Аналитический метод	0.10	—
486	371021.11	2340149.23	Аналитический метод	0.10	—
487	371085.00	2340144.56	Аналитический метод	0.10	—
488	371080.13	2340077.74	Аналитический метод	0.10	—

489	371017.58	2340082.31	Аналитический метод	0.10	—
490	371027.44	2340020.07	Аналитический метод	0.10	—
491	371009.55	2339988.02	Аналитический метод	0.10	—
492	370995.54	2339793.33	Аналитический метод	0.10	—
493	370993.57	2339752.16	Картометрический метод	5.00	—
494	370997.37	2339760.28	Картометрический метод	5.00	—
495	371021.51	2339771.49	Картометрический метод	5.00	—
472	371350.81	2339889.58	Картометрический метод	5.00	—
Зона1(5)	—	—	—	—	—
496	374943.21	2334889.71	Картометрический метод	5.00	—
497	375073.86	2335197.76	Картометрический метод	5.00	—
498	374959.57	2335234.19	Картометрический метод	5.00	—
499	374771.48	2335273.30	Картометрический метод	5.00	—
500	374742.01	2335278.95	Картометрический метод	5.00	—
501	374730.41	2335278.01	Картометрический метод	5.00	—
502	374725.08	2335271.11	Картометрический метод	5.00	—
503	374723.20	2335258.25	Картометрический метод	5.00	—
504	374720.69	2335216.08	Картометрический метод	5.00	—
505	374695.94	2335101.21	Аналитический метод	1.50	—
506	374695.53	2335093.69	Аналитический метод	1.50	—
507	374701.56	2335015.42	Картометрический метод	5.00	—
508	374704.65	2334918.47	Картометрический метод	5.00	—
509	374771.97	2334925.56	Картометрический метод	5.00	—
510	374826.49	2334894.38	Картометрический метод	5.00	—
511	374829.14	2334883.54	Картометрический метод	5.00	—
512	374871.65	2334899.41	Картометрический метод	5.00	—
496	374943.21	2334889.71	Картометрический метод	5.00	—
Зона1(6)	—	—	—	—	—
513	371127.67	2335565.93	Аналитический метод	0.10	—
514	371180.00	2335601.77	Аналитический метод	0.10	—
515	371204.13	2335618.29	Аналитический метод	0.10	—
516	371274.35	2335666.37	Аналитический метод	0.10	—
517	371241.88	2335711.23	Аналитический метод	0.10	—
518	371226.19	2335733.99	Аналитический метод	0.10	—
519	371158.74	2335831.86	Аналитический метод	0.10	—
520	371011.17	2335732.18	Аналитический метод	0.10	—
521	371058.83	2335661.84	Картометрический метод	5.00	—
522	370771.28	2335488.55	Аналитический метод	0.10	—
523	370657.03	2335413.11	Аналитический метод	0.10	—
524	370620.78	2335470.86	Картометрический метод	5.00	—
525	370526.00	2335414.32	Картометрический метод	5.00	—
526	370562.06	2335357.85	Картометрический метод	5.00	—
527	370638.13	2335243.42	Картометрический метод	5.00	—
528	370943.15	2335441.79	Картометрический метод	5.00	—
513	371127.67	2335565.93	Аналитический метод	0.10	—

3. Сведения о характерных точках части (частей) границы объекта

Обозначение характерных точек части границы	Координаты, м		Метод определения координат характерной точки	Средняя квадратическ ая погрешность положения характерной точки (M _t), м	Описание обозначения точки на местности (при наличии)
	X	Y			
1	2	3	4	5	6
—	—	—	—	—	—

ГРАФИЧЕСКОЕ ОПИСАНИЕ

местоположения границ населенных пунктов, территориальных зон,
особо охраняемых природных территорий,
зон с особыми условиями использования территории

П-4 "Зона производственных объектов IV класса опасности"

(наименование объекта, местоположение границ которого описано (далее - объект))

Раздел 1

Сведения об объекте		
№ п/п	Характеристики объекта	Описание характеристик
1	2	3
1	Местоположение объекта	Пензенская область, Кузнецк город, Кузнецк город
2	Площадь объекта +/- величина погрешности определения площади (Р+/- Дельта Р)	919462 кв.м ± 16780.50 кв.м
3	Иные характеристики объекта	—

Раздел 2

Сведения о местоположении границ объекта					
1. Система координат <u>МСК-58, зона 2</u>					
2. Сведения о характерных точках границ объекта					
Обозначение характерных точек границ	Координаты, м		Метод определения координат характерной точки	Средняя квадратическая погрешность положения характерной точки (M _t), м	Описание обозначения точки на местности (при наличии)
	X	Y			
1	2	3	4	5	6
Зона I(1)	—	—	—	—	—
1	374650.18	2334803.48	Картометрический метод	5.00	—
2	374673.02	2334835.98	Картометрический метод	5.00	—
3	374694.66	2334884.68	Картометрический метод	5.00	—
4	374691.21	2334993.63	Картометрический метод	5.00	—
5	374691.82	2335032.33	Аналитический метод	0.10	—
6	374681.68	2335097.43	Аналитический метод	0.10	—
7	374651.60	2335116.23	Аналитический метод	0.10	—
8	374652.15	2335117.01	Аналитический метод	0.10	—
9	374644.69	2335121.62	Аналитический метод	0.10	—
10	374634.13	2335128.44	Аналитический метод	0.10	—
11	374623.74	2335135.52	Аналитический метод	0.10	—
12	374613.59	2335142.92	Аналитический метод	0.10	—
13	374603.75	2335150.66	Аналитический метод	0.10	—
14	374594.05	2335158.70	Аналитический метод	0.10	—
15	374584.62	2335166.91	Аналитический метод	0.10	—
16	374575.16	2335175.17	Аналитический метод	0.10	—
17	374547.16	2335200.15	Аналитический метод	0.10	—
18	374538.07	2335208.95	Аналитический метод	0.10	—
19	374529.55	2335218.24	Аналитический метод	0.10	—
20	374521.61	2335228.01	Аналитический метод	0.10	—
21	374507.58	2335249.12	Аналитический метод	0.10	—
22	374497.70	2335272.27	Аналитический метод	0.10	—
23	374496.35	2335277.07	Аналитический метод	0.10	—

24	374487.53	2335308.03	Картометрический метод	5.00	—
25	374483.49	2335342.09	Аналитический метод	0.10	—
26	374483.95	2335373.92	Аналитический метод	0.10	—
27	374480.99	2335401.45	Аналитический метод	0.10	—
28	374477.61	2335420.56	Аналитический метод	0.10	—
29	374479.97	2335424.45	Аналитический метод	0.10	—
30	374479.88	2335427.59	Аналитический метод	0.10	—
31	374477.47	2335501.46	Аналитический метод	0.30	—
32	374475.39	2335519.59	Аналитический метод	0.30	—
33	374465.75	2335517.07	Картометрический метод	5.00	—
34	374466.08	2335502.22	Аналитический метод	0.30	—
35	374463.16	2335473.55	Аналитический метод	0.30	—
36	374456.49	2335440.39	Аналитический метод	0.30	—
37	374447.72	2335410.45	Аналитический метод	0.30	—
38	374438.25	2335385.89	Аналитический метод	0.30	—
39	374423.23	2335356.72	Аналитический метод	0.30	—
40	374409.73	2335334.15	Аналитический метод	0.30	—
41	374392.02	2335314.60	Аналитический метод	0.30	—
42	374372.98	2335292.84	Аналитический метод	0.30	—
43	374364.42	2335282.89	Аналитический метод	0.30	—
44	374334.05	2335258.52	Аналитический метод	0.10	—
45	374257.41	2335201.73	Аналитический метод	0.10	—
46	374104.52	2335086.69	Аналитический метод	0.30	—
47	374003.85	2335008.85	Аналитический метод	0.30	—
48	373991.30	2335000.00	Аналитический метод	0.30	—
49	373957.10	2334778.50	Картометрический метод	5.00	—
50	373912.50	2334549.29	Картометрический метод	5.00	—
51	373931.95	2334552.05	Аналитический метод	0.10	—
52	374103.78	2334587.54	Аналитический метод	0.10	—
53	374198.02	2334606.25	Аналитический метод	0.10	—
54	374217.77	2334603.12	Аналитический метод	0.10	—
55	374231.25	2334583.36	Аналитический метод	0.10	—
56	374237.01	2334564.26	Аналитический метод	0.10	—
57	374246.59	2334556.22	Аналитический метод	0.10	—
58	374257.58	2334556.14	Аналитический метод	0.10	—
59	374361.97	2334572.66	Аналитический метод	0.10	—
60	374388.08	2334576.84	Аналитический метод	0.10	—
61	374387.63	2334580.90	Аналитический метод	0.10	—
62	374383.74	2334606.35	Аналитический метод	0.10	—
63	374393.00	2334607.59	Аналитический метод	0.10	—
64	374391.65	2334614.75	Аналитический метод	0.10	—
65	374391.47	2334615.74	Аналитический метод	0.10	—
66	374384.65	2334651.90	Аналитический метод	0.10	—
67	374383.87	2334655.87	Аналитический метод	0.10	—
68	374382.89	2334655.70	Аналитический метод	0.10	—
69	374382.16	2334659.67	Аналитический метод	0.10	—
70	374379.78	2334672.82	Аналитический метод	0.10	—
71	374385.91	2334673.84	Аналитический метод	0.10	—
72	374377.86	2334724.96	Аналитический метод	0.10	—
73	374371.06	2334768.14	Аналитический метод	0.10	—
74	374384.31	2334770.15	Аналитический метод	0.10	—
75	374380.24	2334803.44	Аналитический метод	0.10	—
76	374379.15	2334812.17	Аналитический метод	0.10	—
77	374375.45	2334842.63	Аналитический метод	0.10	—
78	374365.48	2334924.17	Аналитический метод	0.10	—
79	374386.88	2334926.75	Аналитический метод	0.10	—
80	374373.97	2335007.05	Аналитический метод	0.10	—
81	374377.08	2335007.27	Аналитический метод	0.10	—
82	374395.67	2335008.84	Аналитический метод	0.10	—
83	374401.76	2334981.42	Аналитический метод	0.10	—
84	374402.44	2334977.39	Аналитический метод	0.10	—
85	374387.65	2334974.90	Аналитический метод	0.10	—
86	374390.13	2334960.11	Аналитический метод	0.10	—

87	374404.92	2334962.60	Аналитический метод	0.10	—
88	374408.38	2334941.91	Аналитический метод	0.10	—
89	374405.52	2334941.55	Аналитический метод	0.10	—
90	374405.90	2334938.56	Аналитический метод	0.10	—
91	374405.23	2334938.48	Аналитический метод	0.10	—
92	374405.71	2334934.98	Аналитический метод	0.10	—
93	374406.40	2334931.61	Аналитический метод	0.10	—
94	374404.42	2334931.37	Аналитический метод	0.10	—
95	374404.94	2334928.92	Аналитический метод	0.10	—
96	374406.93	2334929.15	Аналитический метод	0.10	—
97	374407.49	2334926.42	Аналитический метод	0.10	—
98	374404.41	2334925.86	Аналитический метод	0.10	—
99	374406.03	2334915.73	Аналитический метод	0.10	—
100	374409.10	2334916.29	Аналитический метод	0.10	—
101	374409.61	2334912.97	Аналитический метод	0.10	—
102	374412.92	2334912.97	Аналитический метод	0.10	—
103	374413.96	2334912.97	Аналитический метод	0.10	—
104	374417.38	2334913.41	Аналитический метод	0.10	—
105	374441.53	2334916.57	Аналитический метод	0.10	—
106	374454.27	2334822.51	Аналитический метод	0.10	—
107	374458.58	2334791.71	Аналитический метод	0.10	—
108	374461.99	2334768.41	Картометрический метод	5.00	—
109	374462.50	2334764.97	Картометрический метод	5.00	—
110	374467.84	2334765.94	Картометрический метод	5.00	—
111	374493.23	2334771.01	Картометрический метод	5.00	—
1	374650.18	2334803.48	Картометрический метод	5.00	—
Зона1(2)	—	—	—	—	—
112	371715.39	2339945.57	Картометрический метод	5.00	—
113	371666.00	2340346.51	Картометрический метод	5.00	—
114	371571.14	2340327.18	Картометрический метод	5.00	—
115	371361.88	2340300.40	Картометрический метод	5.00	—
116	371409.33	2339902.08	Картометрический метод	5.00	—
112	371715.39	2339945.57	Картометрический метод	5.00	—
Зона1(3)	—	—	—	—	—
117	374368.64	2336835.47	Картометрический метод	5.00	—
118	374366.21	2336843.86	Аналитический метод	0.10	—
119	374361.65	2336854.31	Аналитический метод	0.10	—
120	374350.24	2336871.91	Аналитический метод	0.10	—
121	374370.25	2336888.80	Аналитический метод	0.10	—
122	374372.44	2336890.99	Аналитический метод	0.10	—
123	374379.96	2336895.33	Картометрический метод	5.00	—
124	374382.49	2336911.32	Аналитический метод	0.10	—
125	374397.78	2336969.54	Картометрический метод	5.00	—
126	374285.31	2337012.11	Картометрический метод	5.00	—
127	374270.96	2337016.75	Картометрический метод	5.00	—
128	374262.26	2337020.25	Картометрический метод	5.00	—
129	374244.41	2337027.44	Картометрический метод	5.00	—
130	374220.50	2337040.87	Картометрический метод	5.00	—

131	374213.07	2337037.47	Картометрический метод	5.00	—
132	374188.39	2337025.79	Картометрический метод	5.00	—
133	374175.49	2337014.33	Картометрический метод	5.00	—
134	374164.48	2337001.21	Картометрический метод	5.00	—
135	374161.30	2337003.65	Картометрический метод	5.00	—
136	374143.39	2336985.91	Картометрический метод	5.00	—
137	374132.56	2336977.59	Картометрический метод	5.00	—
138	374124.31	2336970.74	Картометрический метод	5.00	—
139	374117.96	2336977.30	Картометрический метод	5.00	—
140	374083.65	2336950.89	Картометрический метод	5.00	—
141	374099.12	2336932.44	Картометрический метод	5.00	—
142	374075.75	2336913.30	Картометрический метод	5.00	—
143	374211.12	2336741.76	Картометрический метод	5.00	—
144	374284.39	2336799.85	Картометрический метод	5.00	—
117	374368.64	2336835.47	Картометрический метод	5.00	—
Зона1(4)	—	—	—	—	—
145	374554.06	2336655.63	Картометрический метод	5.00	—
146	374443.68	2336797.25	Картометрический метод	5.00	—
147	374269.49	2336668.76	Картометрический метод	5.00	—
148	374383.15	2336521.82	Картометрический метод	5.00	—
145	374554.06	2336655.63	Картометрический метод	5.00	—
Зона1(5)	—	—	—	—	—
149	372479.48	2340538.22	Аналитический метод	0.20	—
150	372469.23	2340601.93	Аналитический метод	0.20	—
151	372467.16	2340604.11	Аналитический метод	0.20	—
152	372463.75	2340622.21	Аналитический метод	0.20	—
153	372426.38	2340618.46	Аналитический метод	0.20	—
154	372423.05	2340624.14	Аналитический метод	0.20	—
155	372421.88	2340638.66	Аналитический метод	0.20	—
156	372403.59	2340636.09	Аналитический метод	0.20	—
157	372403.72	2340631.29	Аналитический метод	0.20	—
158	372353.90	2340623.85	Аналитический метод	0.20	—
159	372353.27	2340632.97	Аналитический метод	0.20	—
160	372350.93	2340632.97	Аналитический метод	0.20	—
161	372350.49	2340637.89	Аналитический метод	0.20	—
162	372313.46	2340633.54	Аналитический метод	0.20	—
163	372312.65	2340560.48	Аналитический метод	0.20	—
164	372313.60	2340555.30	Аналитический метод	0.20	—
165	372335.38	2340547.95	Аналитический метод	0.20	—
166	372352.53	2340547.31	Аналитический метод	0.20	—
167	372361.93	2340535.24	Аналитический метод	0.20	—
168	372363.19	2340528.63	Аналитический метод	0.20	—
169	372395.72	2340532.45	Аналитический метод	0.20	—
170	372420.15	2340535.30	Аналитический метод	0.20	—
171	372420.58	2340531.34	Аналитический метод	0.20	—
149	372479.48	2340538.22	Аналитический метод	0.20	—
Зона1(6)	—	—	—	—	—
172	373582.05	2338477.84	Аналитический метод	0.10	—

173	373582.32	2338487.10	Аналитический метод	0.10	—
174	373582.83	2338487.07	Аналитический метод	0.10	—
175	373583.09	2338492.02	Аналитический метод	0.10	—
176	373583.37	2338492.31	Аналитический метод	0.10	—
177	373586.68	2338492.14	Аналитический метод	0.10	—
178	373586.61	2338491.49	Аналитический метод	0.10	—
179	373589.84	2338490.95	Аналитический метод	0.10	—
180	373590.73	2338505.58	Аналитический метод	0.10	—
181	373593.87	2338504.92	Аналитический метод	0.10	—
182	373594.06	2338506.06	Аналитический метод	0.10	—
183	373605.65	2338505.29	Аналитический метод	0.10	—
184	373605.64	2338503.86	Аналитический метод	0.10	—
185	373614.72	2338503.86	Аналитический метод	0.10	—
186	373617.82	2338503.43	Картометрический метод	5.00	—
187	373618.39	2338512.78	Картометрический метод	5.00	—
188	373615.39	2338512.79	Картометрический метод	5.00	—
189	373614.89	2338512.82	Картометрический метод	5.00	—
190	373604.38	2338513.05	Картометрический метод	5.00	—
191	373587.50	2338513.42	Картометрический метод	5.00	—
192	373581.07	2338513.61	Картометрический метод	5.00	—
193	373581.10	2338517.64	Картометрический метод	5.00	—
194	373581.05	2338522.34	Картометрический метод	5.00	—
195	373580.53	2338530.21	Аналитический метод	0.10	—
196	373580.48	2338530.95	Аналитический метод	0.10	—
197	373553.15	2338531.09	Аналитический метод	0.10	—
198	373552.98	2338548.98	Аналитический метод	0.10	—
199	373552.92	2338555.00	Аналитический метод	0.10	—
200	373539.31	2338556.97	Аналитический метод	0.10	—
201	373535.19	2338556.92	Аналитический метод	0.10	—
202	373535.16	2338556.28	Аналитический метод	0.10	—
203	373519.57	2338553.70	Аналитический метод	0.10	—
204	373519.13	2338551.20	Аналитический метод	0.10	—
205	373513.83	2338551.45	Аналитический метод	0.10	—
206	373513.59	2338537.13	Аналитический метод	0.10	—
207	373513.38	2338524.34	Аналитический метод	0.10	—
208	373513.17	2338511.39	Картометрический метод	5.00	—
209	373512.17	2338511.41	Картометрический метод	5.00	—
210	373511.88	2338506.26	Картометрический метод	5.00	—
211	373511.33	2338496.45	Картометрический метод	5.00	—
212	373512.81	2338496.34	Картометрический метод	5.00	—
213	373510.92	2338472.49	Картометрический метод	5.00	—
214	373510.07	2338447.53	Аналитический метод	0.10	—
215	373516.04	2338447.16	Аналитический метод	0.10	—
216	373515.78	2338442.36	Аналитический метод	0.10	—
217	373516.01	2338442.32	Картометрический метод	5.00	—
218	373516.01	2338441.40	Картометрический метод	5.00	—
219	373517.57	2338441.27	Картометрический метод	5.00	—
220	373529.87	2338439.56	Картометрический метод	5.00	—

221	373530.03	2338435.57	Картометрический метод	5.00	—
222	373549.24	2338434.66	Картометрический метод	5.00	—
223	373549.44	2338438.55	Картометрический метод	5.00	—
224	373549.74	2338444.33	Картометрический метод	5.00	—
225	373549.95	2338446.89	Картометрический метод	5.00	—
226	373550.98	2338459.76	Картометрический метод	5.00	—
227	373551.18	2338468.77	Картометрический метод	5.00	—
228	373551.32	2338468.76	Картометрический метод	5.00	—
229	373551.53	2338480.35	Картометрический метод	5.00	—
230	373557.13	2338480.22	Картометрический метод	5.00	—
231	373557.05	2338479.18	Картометрический метод	5.00	—
172	373582.05	2338477.84	Аналитический метод	0.10	—
Зона1(7)	—	—	—	—	—
232	373058.00	2335740.66	Картометрический метод	5.00	—
233	373114.99	2335786.71	Картометрический метод	5.00	—
234	373123.53	2335793.68	Картометрический метод	5.00	—
235	373121.05	2335797.08	Картометрический метод	5.00	—
236	373140.57	2335813.17	Картометрический метод	5.00	—
237	373129.81	2335827.51	Картометрический метод	5.00	—
238	373087.53	2335820.93	Картометрический метод	5.00	—
239	372981.67	2335949.31	Картометрический метод	5.00	—
240	372968.54	2335970.05	Картометрический метод	5.00	—
241	372958.39	2335987.77	Картометрический метод	5.00	—
242	372922.68	2336067.93	Аналитический метод	0.10	—
243	372915.41	2336062.37	Аналитический метод	0.10	—
244	372903.96	2336080.71	Аналитический метод	0.10	—
245	372897.23	2336091.03	Аналитический метод	0.10	—
246	372896.45	2336090.22	Аналитический метод	0.10	—
247	372877.02	2336121.77	Аналитический метод	0.10	—
248	372872.93	2336126.58	Аналитический метод	0.10	—
249	372867.05	2336135.31	Аналитический метод	0.10	—
250	372848.77	2336160.35	Аналитический метод	0.10	—
251	372832.99	2336184.91	Аналитический метод	0.10	—
252	372823.35	2336201.71	Аналитический метод	0.10	—
253	372809.63	2336232.70	Аналитический метод	0.10	—
254	372795.53	2336266.55	Аналитический метод	0.10	—
255	372793.18	2336265.80	Аналитический метод	0.10	—
256	372792.01	2336265.41	Картометрический метод	5.00	—
257	372761.35	2336257.27	Картометрический метод	5.00	—
258	372779.23	2336196.28	Картометрический метод	5.00	—
259	372774.88	2336194.98	Картометрический метод	5.00	—
260	372783.32	2336168.10	Картометрический метод	5.00	—

261	372793.29	2336154.04	Картометрический метод	5.00	—
262	372792.09	2336153.61	Картометрический метод	5.00	—
263	372803.26	2336112.87	Картометрический метод	5.00	—
264	372799.52	2336111.76	Картометрический метод	5.00	—
265	372800.69	2336108.26	Картометрический метод	5.00	—
266	372804.32	2336109.35	Картометрический метод	5.00	—
267	372818.43	2336062.72	Картометрический метод	5.00	—
268	372821.18	2336054.27	Картометрический метод	5.00	—
269	372831.24	2336021.24	Картометрический метод	5.00	—
270	372848.94	2335963.47	Картометрический метод	5.00	—
271	372881.22	2335867.57	Картометрический метод	5.00	—
272	372892.18	2335834.92	Картометрический метод	5.00	—
273	372927.87	2335715.14	Картометрический метод	5.00	—
274	372947.61	2335645.53	Картометрический метод	5.00	—
275	372949.12	2335649.60	Аналитический метод	0.10	—
276	372952.91	2335652.42	Аналитический метод	0.10	—
277	372961.83	2335653.99	Картометрический метод	5.00	—
278	372957.02	2335665.39	Картометрический метод	5.00	—
279	372997.91	2335695.12	Картометрический метод	5.00	—
232	373058.00	2335740.66	Картометрический метод	5.00	—
Зона1(8)	—	—	—	—	—
280	374605.83	2336811.02	Картометрический метод	5.00	—
281	374625.41	2336825.74	Картометрический метод	5.00	—
282	374634.81	2336830.22	Картометрический метод	5.00	—
283	374591.45	2336824.87	Картометрический метод	5.00	—
284	374571.83	2336828.38	Картометрический метод	5.00	—
285	374557.44	2336834.68	Картометрический метод	5.00	—
286	374540.81	2336845.52	Картометрический метод	5.00	—
287	374519.78	2336863.77	Картометрический метод	5.00	—
288	374456.31	2336812.48	Картометрический метод	5.00	—
289	374515.95	2336736.44	Картометрический метод	5.00	—
290	374520.09	2336740.06	Аналитический метод	0.20	—
291	374537.61	2336754.17	Аналитический метод	0.20	—
280	374605.83	2336811.02	Картометрический метод	5.00	—
Зона1(9)	—	—	—	—	—
292	370767.38	2339336.24	Аналитический метод	0.20	—
293	370763.38	2339338.49	Аналитический метод	0.10	—
294	370826.38	2339437.26	Аналитический метод	0.10	—
295	370860.08	2339421.13	Аналитический метод	0.10	—

296	370883.86	2339475.40	Аналитический метод	0.10	—
297	370857.89	2339487.15	Аналитический метод	0.10	—
298	370859.44	2339490.29	Аналитический метод	0.10	—
299	370858.26	2339493.89	Аналитический метод	0.10	—
300	370859.65	2339496.21	Аналитический метод	0.10	—
301	370804.42	2339531.51	Аналитический метод	0.10	—
302	370806.49	2339534.71	Аналитический метод	0.10	—
303	370801.70	2339538.11	Аналитический метод	0.10	—
304	370819.27	2339576.11	Аналитический метод	0.10	—
305	370818.70	2339578.55	Аналитический метод	0.10	—
306	370814.99	2339582.23	Аналитический метод	0.10	—
307	370775.73	2339608.05	Аналитический метод	0.10	—
308	370773.32	2339607.97	Аналитический метод	0.10	—
309	370761.93	2339598.18	Аналитический метод	0.10	—
310	370759.42	2339598.22	Аналитический метод	0.10	—
311	370608.84	2339693.94	Аналитический метод	0.10	—
312	370606.35	2339694.43	Аналитический метод	0.10	—
313	370595.55	2339677.75	Аналитический метод	0.10	—
314	370593.21	2339677.12	Аналитический метод	0.10	—
315	370580.70	2339685.50	Аналитический метод	0.10	—
316	370565.80	2339662.23	Аналитический метод	0.10	—
317	370563.57	2339661.19	Аналитический метод	0.10	—
318	370534.75	2339673.08	Аналитический метод	0.10	—
319	370530.04	2339663.39	Аналитический метод	0.10	—
320	370521.66	2339646.11	Аналитический метод	0.10	—
321	370485.25	2339659.60	Аналитический метод	0.10	—
322	370473.74	2339663.86	Аналитический метод	0.10	—
323	370463.43	2339633.87	Аналитический метод	0.10	—
324	370453.65	2339637.43	Аналитический метод	0.10	—
325	370451.19	2339641.78	Аналитический метод	0.10	—
326	370387.08	2339714.92	Аналитический метод	0.10	—
327	370386.45	2339714.89	Аналитический метод	0.10	—
328	370373.79	2339714.55	Аналитический метод	0.10	—
329	370334.34	2339710.58	Аналитический метод	0.10	—
330	370328.49	2339709.38	Аналитический метод	0.10	—
331	370328.72	2339708.10	Аналитический метод	0.10	—
332	370309.83	2339704.68	Аналитический метод	0.10	—
333	370307.30	2339706.78	Аналитический метод	0.10	—
334	370147.50	2339687.82	Аналитический метод	0.10	—
335	370145.69	2339722.51	Картометрический метод	5.00	—
336	370139.24	2339728.32	Картометрический метод	5.00	—
337	370135.05	2339732.90	Картометрический метод	5.00	—
338	370126.04	2339739.92	Аналитический метод	1.50	—
339	370024.04	2339690.20	Аналитический метод	1.50	—
340	370019.51	2339688.04	Аналитический метод	1.50	—
341	370007.56	2339683.44	Аналитический метод	1.50	—
342	370002.69	2339682.46	Аналитический метод	1.50	—
343	369977.83	2339684.36	Аналитический метод	1.50	—
344	369970.34	2339685.39	Аналитический метод	1.50	—
345	369958.06	2339688.18	Аналитический метод	1.50	—
346	369931.57	2339695.80	Аналитический метод	1.50	—
347	369895.03	2339712.48	Аналитический метод	1.50	—
348	369887.98	2339715.72	Аналитический метод	1.50	—
349	369877.50	2339721.08	Аналитический метод	1.50	—
350	369796.20	2339761.29	Аналитический метод	1.50	—
351	369794.69	2339735.37	Картометрический метод	5.00	—
352	370085.34	2339590.22	Картометрический метод	5.00	—
353	370548.23	2339360.13	Картометрический метод	5.00	—
354	370728.28	2339267.97	Картометрический метод	5.00	—
355	370737.74	2339290.19	Аналитический метод	0.20	—

292	370767.38	2339336.24	Аналитический метод	0.20	—
Зона1(10)	—	—	—	—	—
356	371155.88	2339026.71	Картометрический метод	5.00	—
357	371148.02	2339048.40	Картометрический метод	5.00	—
358	371146.35	2339047.88	Картометрический метод	5.00	—
359	371143.31	2339045.69	Картометрический метод	5.00	—
360	371138.09	2339045.86	Картометрический метод	5.00	—
361	371128.31	2339044.34	Картометрический метод	5.00	—
362	371118.19	2339043.16	Картометрический метод	5.00	—
363	371112.79	2339045.18	Картометрический метод	5.00	—
364	371105.88	2339049.73	Картометрический метод	5.00	—
365	371100.32	2339051.92	Картометрический метод	5.00	—
366	371093.74	2339051.59	Картометрический метод	5.00	—
367	371089.19	2339051.25	Картометрический метод	5.00	—
368	371072.33	2339057.32	Картометрический метод	5.00	—
369	371069.12	2339057.66	Картометрический метод	5.00	—
370	371059.68	2339054.79	Картометрический метод	5.00	—
371	371051.59	2339051.08	Картометрический метод	5.00	—
372	371043.16	2339047.37	Картометрический метод	5.00	—
373	371040.46	2339043.32	Картометрический метод	5.00	—
374	371037.59	2339038.60	Картометрический метод	5.00	—
375	371032.03	2339032.20	Картометрический метод	5.00	—
376	371019.89	2339041.81	Картометрический метод	5.00	—
377	371026.13	2339049.56	Картометрический метод	5.00	—
378	371030.18	2339053.44	Картометрический метод	5.00	—
379	371038.27	2339054.28	Картометрический метод	5.00	—
380	371045.35	2339054.96	Картометрический метод	5.00	—
381	371052.94	2339056.31	Картометрический метод	5.00	—
382	371056.98	2339059.34	Картометрический метод	5.00	—
383	371063.56	2339061.87	Картометрический метод	5.00	—
384	371072.67	2339063.56	Картометрический метод	5.00	—
385	371077.22	2339061.70	Картометрический метод	5.00	—
386	371082.27	2339060.02	Картометрический метод	5.00	—
387	371085.48	2339057.83	Картометрический метод	5.00	—
388	371091.89	2339056.48	Картометрический метод	5.00	—

389	371097.79	2339057.32	Картометрический метод	5.00	—
390	371104.19	2339054.96	Картометрический метод	5.00	—
391	371114.82	2339052.77	Картометрический метод	5.00	—
392	371128.14	2339050.07	Картометрический метод	5.00	—
393	371133.87	2339050.07	Картометрический метод	5.00	—
394	371140.11	2339051.93	Картометрический метод	5.00	—
395	371145.47	2339055.42	Картометрический метод	5.00	—
396	371142.21	2339064.43	Аналитический метод	0.10	—
397	371130.60	2339097.96	Аналитический метод	0.10	—
398	371119.81	2339094.69	Аналитический метод	0.10	—
399	371103.82	2339089.85	Аналитический метод	0.10	—
400	371059.94	2339076.55	Аналитический метод	0.10	—
401	371038.81	2339072.71	Аналитический метод	0.10	—
402	371035.10	2339070.39	Аналитический метод	0.10	—
403	371027.06	2339095.12	Аналитический метод	0.10	—
404	371016.94	2339098.76	Аналитический метод	0.10	—
405	370979.58	2339086.62	Аналитический метод	0.10	—
406	370970.58	2339084.03	Картометрический метод	5.00	—
407	371039.19	2339021.08	Картометрический метод	5.00	—
408	371061.53	2339000.30	Картометрический метод	5.00	—
409	371076.97	2338995.54	Картометрический метод	5.00	—
410	371078.50	2338994.25	Картометрический метод	5.00	—
411	371096.54	2338999.52	Картометрический метод	5.00	—
356	371155.88	2339026.71	Картометрический метод	5.00	—
Зона1(11)	—	—	—	—	—
412	371097.17	2339138.82	Аналитический метод	1.50	—
413	371102.96	2339144.00	Аналитический метод	0.10	—
414	371104.80	2339157.25	Аналитический метод	0.10	—
415	371092.46	2339159.81	Аналитический метод	1.50	—
416	371093.57	2339166.58	Аналитический метод	0.30	—
417	371075.21	2339163.24	Аналитический метод	0.30	—
418	371066.72	2339180.05	Аналитический метод	0.30	—
419	371055.67	2339201.89	Аналитический метод	0.30	—
420	371045.68	2339229.04	Аналитический метод	0.30	—
421	371035.40	2339256.93	Аналитический метод	0.30	—
422	371031.01	2339304.02	Аналитический метод	0.30	—
423	371020.35	2339302.80	Аналитический метод	0.30	—
424	371009.68	2339301.59	Аналитический метод	0.30	—
425	370945.32	2339212.48	Аналитический метод	0.30	—
426	370915.51	2339172.72	Аналитический метод	0.30	—
427	370897.92	2339150.77	Картометрический метод	5.00	—
428	370957.96	2339095.66	Картометрический метод	5.00	—
429	370968.42	2339098.87	Аналитический метод	0.10	—
430	371006.29	2339110.74	Аналитический метод	0.10	—
431	371077.65	2339132.62	Аналитический метод	0.30	—
412	371097.17	2339138.82	Аналитический метод	1.50	—

3. Сведения о характерных точках части (частей) границы объекта

Обозначение	Координаты, м		Метод определения координат характерной точки	Средняя квадратическая погрешность	Описание обозначения точки на
	X	Y			

характерных точек части границы				положения характерной точки (M _t), м	местности (при наличии)
1	2	3	4	5	6
—	—	—	—	—	—

ГРАФИЧЕСКОЕ ОПИСАНИЕ

местоположения границ населенных пунктов, территориальных зон,
особо охраняемых природных территорий,
зон с особыми условиями использования территории

П-5 "Зона производственных объектов V класса опасности"

(наименование объекта, местоположение границ которого описано (далее - объект)

Раздел 1

Сведения об объекте		
№ п/п	Характеристики объекта	Описание характеристик
1	2	3
1	Местоположение объекта	Пензенская область, Кузнецк город, Кузнецк город
2	Площадь объекта +/- величина погрешности определения площади (Р+/- Дельта Р)	3106268 кв.м ± 30843.06 кв.м
3	Иные характеристики объекта	—

Раздел 2

Сведения о местоположении границ объекта					
1. Система координат <u>МСК-58, зона 2</u>					
2. Сведения о характерных точках границ объекта					
Обозначение характерных точек границ	Координаты, м		Метод определения координат характерной точки	Средняя квадратическ ая погрешность положения характерной точки (M _t), м	Описание обозначения точки на местности (при наличии)
	X	Y			
1	2	3	4	5	6
Зона1(1)	—	—	—	—	—
1	371010.23	2333375.91	Картометрический метод	5.00	—
2	371094.09	2333528.59	Картометрический метод	5.00	—
3	371153.56	2333635.47	Картометрический метод	5.00	—
4	371197.01	2333720.98	Картометрический метод	5.00	—
5	371274.00	2333872.15	Картометрический метод	5.00	—
6	371321.94	2333966.28	Картометрический метод	5.00	—
7	371296.19	2333961.22	Картометрический метод	5.00	—
8	370330.38	2333798.52	Картометрический метод	5.00	—
9	370326.43	2333797.84	Картометрический метод	5.00	—
10	370258.53	2333786.41	Картометрический метод	5.00	—
11	370254.62	2333786.30	Картометрический метод	5.00	—
12	370285.95	2333597.48	Картометрический метод	5.00	—
13	370311.74	2333499.71	Картометрический метод	5.00	—
14	370341.82	2333391.90	Картометрический метод	5.00	—
15	370403.07	2333184.89	Картометрический метод	5.00	—
16	370418.44	2333160.37	Картометрический метод	5.00	—
17	370462.74	2333161.35	Картометрический метод	5.00	—
18	370897.13	2333170.71	Картометрический метод	5.00	—
1	371010.23	2333375.91	Картометрический метод	5.00	—
Зона1(2)	—	—	—	—	—
19	373589.19	2333272.91	Аналитический метод	0.10	—
20	373484.70	2333282.76	Аналитический метод	0.10	—
21	373491.64	2333347.24	Аналитический метод	0.10	—
22	373498.83	2333346.66	Аналитический метод	0.10	—
23	373499.75	2333357.05	Аналитический метод	0.10	—
24	373498.72	2333353.32	Аналитический метод	0.10	—

25	373487.26	2333354.29	Аналитический метод	0.10	—
26	373468.40	2333355.87	Аналитический метод	0.10	—
27	373462.42	2333356.38	Аналитический метод	0.10	—
28	373474.90	2333505.26	Аналитический метод	0.10	—
29	373511.65	2333502.16	Аналитический метод	0.10	—
30	373512.70	2333513.71	Аналитический метод	0.10	—
31	373492.96	2333515.56	Аналитический метод	0.10	—
32	373490.97	2333517.21	Аналитический метод	0.10	—
33	373491.30	2333521.29	Аналитический метод	0.10	—
34	373491.89	2333527.30	Аналитический метод	0.10	—
35	373490.53	2333529.30	Аналитический метод	0.10	—
36	373458.33	2333531.22	Аналитический метод	0.10	—
37	373443.70	2333532.10	Аналитический метод	0.10	—
38	373433.66	2333533.22	Аналитический метод	0.10	—
39	373434.25	2333540.94	Аналитический метод	0.10	—
40	373435.55	2333547.84	Аналитический метод	0.10	—
41	373437.64	2333561.88	Картометрический метод	5.00	—
42	373446.47	2333601.52	Аналитический метод	0.10	—
43	373480.76	2333768.69	Картометрический метод	5.00	—
44	373496.74	2333765.55	Картометрический метод	5.00	—
45	373503.76	2333801.68	Картометрический метод	5.00	—
46	373505.25	2333808.72	Картометрический метод	5.00	—
47	373743.30	2333779.29	Картометрический метод	5.00	—
48	373780.27	2333980.91	Картометрический метод	5.00	—
49	373801.79	2334095.47	Картометрический метод	5.00	—
50	373772.87	2334097.92	Картометрический метод	5.00	—
51	373753.98	2334100.45	Картометрический метод	5.00	—
52	373679.33	2334118.46	Картометрический метод	5.00	—
53	373585.05	2334144.77	Картометрический метод	5.00	—
54	373487.52	2334170.26	Картометрический метод	5.00	—
55	373392.91	2334226.06	Картометрический метод	5.00	—
56	373310.16	2334205.74	Картометрический метод	5.00	—
57	373239.65	2334217.96	Картометрический метод	5.00	—
58	373239.30	2334216.44	Картометрический метод	5.00	—
59	373238.07	2334210.93	Картометрический метод	5.00	—
60	373236.81	2334211.38	Картометрический метод	5.00	—
61	373218.78	2334193.67	Картометрический метод	5.00	—
62	373223.59	2334144.78	Картометрический метод	5.00	—
63	373195.42	2334040.85	Картометрический метод	5.00	—
64	373189.19	2333985.31	Картометрический метод	5.00	—
65	373169.52	2333892.36	Картометрический метод	5.00	—
66	373165.96	2333852.66	Картометрический метод	5.00	—
67	373161.55	2333825.40	Картометрический метод	5.00	—
68	373158.21	2333809.16	Картометрический метод	5.00	—
69	373116.38	2333596.56	Картометрический метод	5.00	—
70	373095.22	2333506.59	Картометрический метод	5.00	—
71	373070.53	2333392.92	Картометрический метод	5.00	—
72	373062.54	2333356.12	Картометрический метод	5.00	—
73	373198.88	2333317.00	Картометрический метод	5.00	—
74	373305.25	2333289.73	Картометрический метод	5.00	—
75	373330.30	2333286.96	Картометрический метод	5.00	—
76	373346.83	2333285.34	Картометрический метод	5.00	—
77	373588.01	2333263.14	Аналитический метод	0.10	—
19	373589.19	2333272.91	Аналитический метод	0.10	—
Зона1(3)	—	—	—	—	—
78	372267.78	2339585.88	Картометрический метод	5.00	—
79	372274.01	2339595.06	Картометрический метод	5.00	—
80	372276.97	2339599.01	Картометрический метод	5.00	—
81	372282.57	2339603.95	Картометрический метод	5.00	—
82	372289.81	2339608.88	Картометрический метод	5.00	—
83	372298.34	2339613.15	Картометрический метод	5.00	—
84	372304.27	2339616.45	Картометрический метод	5.00	—
85	372310.17	2339618.08	Картометрический метод	5.00	—
86	372316.73	2339622.02	Картометрический метод	5.00	—
87	372322.96	2339624.64	Картометрический метод	5.00	—
88	372332.47	2339630.87	Картометрический метод	5.00	—
89	372347.61	2339643.37	Картометрический метод	5.00	—

90	372351.58	2339644.35	Картометрический метод	5.00	—
91	372361.75	2339643.70	Картометрический метод	5.00	—
92	372371.25	2339644.35	Картометрический метод	5.00	—
93	372376.34	2339645.96	Картометрический метод	5.00	—
94	372380.08	2339648.27	Картометрический метод	5.00	—
95	372385.99	2339653.85	Картометрический метод	5.00	—
96	372398.74	2339662.57	Картометрический метод	5.00	—
97	372392.85	2339674.57	Картометрический метод	5.00	—
98	372319.71	2339830.95	Картометрический метод	5.00	—
99	372202.98	2340070.59	Картометрический метод	5.00	—
100	372173.30	2340144.53	Картометрический метод	5.00	—
101	372170.70	2340152.55	Картометрический метод	5.00	—
102	371851.02	2340113.07	Картометрический метод	5.00	—
103	371936.68	2339408.42	Картометрический метод	5.00	—
104	371904.07	2339404.48	Картометрический метод	5.00	—
105	371905.81	2339387.99	Картометрический метод	5.00	—
106	371906.15	2339388.29	Картометрический метод	5.00	—
107	371906.97	2339389.94	Картометрический метод	5.00	—
108	371908.12	2339391.90	Картометрический метод	5.00	—
109	371910.58	2339393.05	Картометрический метод	5.00	—
110	371911.83	2339391.96	Картометрический метод	5.00	—
111	371925.28	2339399.64	Картометрический метод	5.00	—
112	371935.40	2339402.26	Картометрический метод	5.00	—
113	371952.67	2339405.72	Картометрический метод	5.00	—
114	371959.86	2339408.13	Картометрический метод	5.00	—
115	371971.00	2339409.59	Картометрический метод	5.00	—
116	371978.47	2339409.24	Картометрический метод	5.00	—
117	371985.71	2339405.63	Картометрический метод	5.00	—
118	371992.85	2339402.42	Картометрический метод	5.00	—
119	372002.67	2339399.65	Картометрический метод	5.00	—
120	372012.06	2339399.12	Картометрический метод	5.00	—
121	372023.70	2339400.38	Картометрический метод	5.00	—
122	372034.47	2339403.88	Картометрический метод	5.00	—
123	372042.32	2339407.86	Картометрический метод	5.00	—
124	372051.34	2339417.44	Картометрический метод	5.00	—
125	372060.42	2339437.77	Картометрический метод	5.00	—
126	372061.73	2339447.93	Картометрический метод	5.00	—
127	372063.37	2339462.39	Картометрический метод	5.00	—
128	372066.01	2339472.59	Картометрический метод	5.00	—
129	372068.63	2339477.52	Картометрический метод	5.00	—
130	372084.42	2339506.11	Картометрический метод	5.00	—
131	372095.26	2339514.32	Картометрический метод	5.00	—
132	372095.27	2339514.33	Картометрический метод	5.00	—
133	372102.82	2339518.92	Картометрический метод	5.00	—
134	372126.46	2339531.40	Картометрический метод	5.00	—
135	372134.70	2339534.36	Картометрический метод	5.00	—
136	372145.20	2339536.99	Картометрический метод	5.00	—
137	372167.88	2339540.93	Картометрический метод	5.00	—
138	372181.67	2339540.93	Картометрический метод	5.00	—
139	372184.97	2339539.62	Картометрический метод	5.00	—
140	372189.49	2339539.29	Картометрический метод	5.00	—
141	372198.85	2339543.55	Картометрический метод	5.00	—
142	372211.31	2339553.38	Картометрический метод	5.00	—
143	372218.87	2339560.94	Картометрический метод	5.00	—
144	372235.97	2339575.07	Картометрический метод	5.00	—
145	372243.88	2339577.70	Картометрический метод	5.00	—
146	372251.41	2339578.03	Картометрический метод	5.00	—
147	372256.66	2339580.99	Картометрический метод	5.00	—
148	372263.22	2339582.95	Картометрический метод	5.00	—
78	372267.78	2339585.88	Картометрический метод	5.00	—
Зона1(4)	—	—	—	—	—
149	374526.03	2334245.22	Аналитический метод	0.10	—
150	374516.83	2334304.40	Аналитический метод	0.10	—
151	374516.19	2334308.51	Аналитический метод	0.10	—
152	374508.77	2334356.24	Аналитический метод	0.10	—
153	374513.18	2334357.02	Аналитический метод	0.10	—
154	374506.24	2334404.81	Аналитический метод	0.10	—

155	374512.25	2334405.88	Аналитический метод	0.10	—
156	374528.80	2334412.78	Аналитический метод	0.10	—
157	374525.11	2334427.74	Аналитический метод	0.10	—
158	374543.83	2334430.78	Аналитический метод	1.50	—
159	374538.31	2334465.60	Аналитический метод	1.50	—
160	374579.06	2334473.03	Картометрический метод	5.00	—
161	374592.07	2334474.95	Аналитический метод	1.50	—
162	374584.90	2334517.43	Аналитический метод	1.50	—
163	374577.19	2334563.14	Аналитический метод	1.50	—
164	374595.59	2334565.83	Аналитический метод	1.50	—
165	374597.59	2334578.87	Аналитический метод	1.50	—
166	374594.33	2334583.24	Аналитический метод	1.50	—
167	374585.98	2334591.53	Аналитический метод	1.50	—
168	374579.81	2334599.59	Картометрический метод	5.00	—
169	374484.59	2334580.89	Картометрический метод	5.00	—
170	374438.86	2334571.21	Картометрический метод	5.00	—
171	374274.67	2334538.70	Картометрический метод	5.00	—
172	374241.21	2334535.61	Картометрический метод	5.00	—
173	374229.57	2334537.92	Картометрический метод	5.00	—
174	374222.47	2334554.83	Картометрический метод	5.00	—
175	374210.87	2334576.78	Картометрический метод	5.00	—
176	374198.65	2334585.55	Картометрический метод	5.00	—
177	373910.60	2334532.36	Картометрический метод	5.00	—
178	373824.19	2334122.07	Картометрический метод	5.00	—
179	373945.31	2334126.41	Картометрический метод	5.00	—
180	373977.63	2334155.27	Картометрический метод	5.00	—
181	374056.52	2334168.24	Картометрический метод	5.00	—
182	374059.75	2334157.73	Аналитический метод	0.20	—
183	374100.78	2334173.74	Аналитический метод	0.20	—
184	374107.69	2334176.45	Аналитический метод	0.20	—
185	374136.18	2334149.14	Аналитический метод	0.20	—
186	374217.09	2334151.48	Аналитический метод	0.20	—
187	374256.75	2334160.86	Аналитический метод	0.20	—
188	374257.93	2334157.22	Аналитический метод	0.20	—
189	374269.95	2334167.09	Аналитический метод	0.20	—
190	374272.22	2334174.13	Аналитический метод	0.20	—
191	374274.55	2334191.54	Аналитический метод	0.20	—
192	374267.68	2334245.46	Аналитический метод	0.20	—
193	374263.26	2334257.04	Аналитический метод	0.10	—
194	374278.03	2334261.48	Аналитический метод	0.10	—
195	374298.99	2334253.77	Аналитический метод	0.10	—
196	374309.93	2334266.17	Аналитический метод	0.10	—
197	374310.48	2334266.70	Аналитический метод	0.10	—
198	374313.54	2334269.62	Аналитический метод	0.10	—
199	374328.20	2334283.60	Аналитический метод	0.10	—
200	374345.10	2334289.97	Аналитический метод	0.10	—
201	374361.45	2334285.45	Аналитический метод	0.10	—
202	374373.79	2334262.78	Аналитический метод	0.10	—
203	374448.40	2334249.90	Аналитический метод	0.10	—
149	374526.03	2334245.22	Аналитический метод	0.10	—
Зона1(5)	—	—	—	—	—
204	372440.45	2339247.28	Картометрический метод	5.00	—
205	372452.16	2339429.09	Картометрический метод	5.00	—
206	372454.59	2339462.64	Картометрический метод	5.00	—
207	372451.37	2339530.07	Картометрический метод	5.00	—
208	372435.17	2339582.62	Картометрический метод	5.00	—
209	372407.05	2339645.66	Картометрический метод	5.00	—
210	372398.84	2339662.38	Картометрический метод	5.00	—
211	372386.11	2339653.69	Картометрический метод	5.00	—
212	372380.19	2339648.10	Картометрический метод	5.00	—
213	372376.43	2339645.78	Картометрический метод	5.00	—
214	372371.30	2339644.15	Картометрический метод	5.00	—
215	372361.75	2339643.50	Картометрический метод	5.00	—
216	372351.58	2339644.15	Картометрический метод	5.00	—
217	372347.68	2339643.18	Картометрический метод	5.00	—
218	372332.59	2339630.71	Картометрический метод	5.00	—
219	372323.05	2339624.46	Картометрический метод	5.00	—

220	372316.82	2339621.84	Картометрический метод	5.00	—
221	372310.24	2339617.89	Картометрический метод	5.00	—
222	372304.34	2339616.26	Картометрический метод	5.00	—
223	372298.43	2339612.97	Картометрический метод	5.00	—
224	372289.90	2339608.70	Картометрический метод	5.00	—
225	372282.69	2339603.79	Картометрический метод	5.00	—
226	372277.11	2339598.87	Картометрический метод	5.00	—
227	372274.17	2339594.94	Картометрический метод	5.00	—
228	372267.93	2339585.75	Картометрический метод	5.00	—
229	372263.29	2339582.76	Картометрический метод	5.00	—
230	372256.73	2339580.80	Картометрический метод	5.00	—
231	372251.49	2339577.84	Картометрический метод	5.00	—
232	372243.90	2339577.50	Картометрический метод	5.00	—
233	372236.05	2339574.89	Картометрический метод	5.00	—
234	372219.00	2339560.79	Картометрический метод	5.00	—
235	372211.44	2339553.23	Картометрический метод	5.00	—
236	372198.96	2339543.38	Картометрический метод	5.00	—
237	372189.50	2339539.09	Картометрический метод	5.00	—
238	372184.94	2339539.42	Картометрический метод	5.00	—
239	372181.65	2339540.73	Картометрический метод	5.00	—
240	372167.89	2339540.73	Картометрический метод	5.00	—
241	372145.24	2339536.79	Картометрический метод	5.00	—
242	372134.75	2339534.16	Картометрический метод	5.00	—
243	372126.55	2339531.22	Картометрический метод	5.00	—
244	372102.92	2339518.74	Картометрический метод	5.00	—
245	372095.38	2339514.16	Картометрический метод	5.00	—
246	372084.56	2339505.96	Картометрический метод	5.00	—
247	372068.81	2339477.42	Картометрический метод	5.00	—
248	372066.19	2339472.50	Картометрический метод	5.00	—
249	372063.57	2339462.34	Картометрический метод	5.00	—
250	372061.93	2339447.91	Картометрический метод	5.00	—
251	372060.62	2339437.73	Картометрический метод	5.00	—
252	372051.51	2339417.34	Картометрический метод	5.00	—
253	372042.43	2339407.69	Картометрический метод	5.00	—
254	372034.54	2339403.69	Картометрический метод	5.00	—
255	372023.75	2339400.18	Картометрический метод	5.00	—
256	372012.07	2339398.92	Картометрический метод	5.00	—
257	372002.62	2339399.45	Картометрический метод	5.00	—
258	371992.79	2339402.23	Картометрический метод	5.00	—
259	371985.63	2339405.45	Картометрический метод	5.00	—
260	371978.40	2339409.05	Картометрический метод	5.00	—
261	371971.01	2339409.39	Картометрический метод	5.00	—
262	371959.91	2339407.94	Картометрический метод	5.00	—
263	371952.72	2339405.52	Картометрический метод	5.00	—
264	371935.44	2339402.06	Картометрический метод	5.00	—
265	371925.35	2339399.45	Картометрический метод	5.00	—
266	371911.91	2339391.81	Картометрический метод	5.00	—
267	371912.28	2339389.03	Картометрический метод	5.00	—
268	371911.40	2339387.97	Картометрический метод	5.00	—
269	371910.09	2339386.65	Картометрический метод	5.00	—
270	371908.61	2339385.67	Картометрический метод	5.00	—
271	371907.63	2339384.35	Картометрический метод	5.00	—
272	371906.37	2339382.68	Картометрический метод	5.00	—
273	371909.31	2339354.87	Картометрический метод	5.00	—
274	371909.41	2339354.25	Картометрический метод	5.00	—
275	371910.17	2339347.84	Картометрический метод	5.00	—
276	371913.92	2339319.76	Картометрический метод	5.00	—
277	371914.61	2339313.28	Картометрический метод	5.00	—
278	371913.95	2339313.19	Картометрический метод	5.00	—
279	371914.92	2339304.38	Картометрический метод	5.00	—
280	371923.22	2339235.00	Картометрический метод	5.00	—
281	371924.67	2339220.92	Картометрический метод	5.00	—
282	371925.96	2339216.08	Картометрический метод	5.00	—
283	372111.33	2339227.58	Картометрический метод	5.00	—
284	372406.08	2339205.64	Картометрический метод	5.00	—
285	372408.66	2339248.69	Картометрический метод	5.00	—
286	372418.06	2339248.22	Картометрический метод	5.00	—

204	372440.45	2339247.28	Картометрический метод	5.00	—
Зона1(6)	—	—	—	—	—
287	374291.07	2335236.69	Аналитический метод	0.10	—
288	374316.06	2335255.90	Аналитический метод	0.10	—
289	374351.44	2335282.73	Аналитический метод	0.10	—
290	374360.61	2335290.23	Аналитический метод	0.10	—
291	374366.60	2335295.85	Аналитический метод	0.10	—
292	374374.74	2335303.86	Аналитический метод	0.10	—
293	374387.64	2335318.14	Аналитический метод	0.10	—
294	374404.40	2335337.34	Аналитический метод	0.30	—
295	374417.91	2335359.91	Аналитический метод	0.30	—
296	374405.70	2335362.32	Картометрический метод	5.00	—
297	374407.66	2335371.57	Аналитический метод	0.10	—
298	374409.59	2335387.81	Аналитический метод	0.10	—
299	374407.40	2335447.29	Аналитический метод	0.10	—
300	374403.79	2335515.91	Аналитический метод	0.10	—
301	374386.25	2335551.93	Аналитический метод	0.10	—
302	374382.87	2335558.83	Аналитический метод	0.10	—
303	374379.38	2335564.92	Аналитический метод	0.10	—
304	374368.18	2335579.71	Аналитический метод	0.10	—
305	374364.65	2335585.11	Аналитический метод	0.10	—
306	374364.07	2335586.14	Аналитический метод	0.10	—
307	374361.29	2335590.98	Аналитический метод	0.10	—
308	374337.77	2335627.51	Аналитический метод	0.10	—
309	374336.92	2335632.46	Аналитический метод	0.10	—
310	374336.20	2335633.46	Аналитический метод	0.10	—
311	374337.61	2335634.57	Аналитический метод	0.10	—
312	374295.61	2335689.73	Аналитический метод	0.10	—
313	374297.64	2335691.39	Аналитический метод	0.10	—
314	374294.28	2335695.77	Аналитический метод	0.10	—
315	374292.27	2335694.12	Аналитический метод	0.10	—
316	374249.49	2335750.32	Аналитический метод	0.10	—
317	374245.42	2335746.14	Аналитический метод	0.10	—
318	374240.71	2335749.64	Аналитический метод	0.10	—
319	374236.99	2335752.50	Аналитический метод	0.10	—
320	374237.05	2335753.14	Аналитический метод	0.10	—
321	374229.45	2335761.90	Аналитический метод	0.10	—
322	374222.26	2335756.03	Аналитический метод	0.10	—
323	374209.45	2335757.40	Аналитический метод	0.10	—
324	374171.11	2335805.38	Аналитический метод	0.10	—
325	374167.61	2335809.74	Аналитический метод	0.10	—
326	374163.60	2335806.53	Аналитический метод	0.10	—
327	374153.29	2335818.34	Аналитический метод	0.10	—
328	374137.29	2335805.91	Аналитический метод	0.10	—
329	374128.44	2335799.27	Аналитический метод	0.10	—
330	374076.92	2335760.17	Аналитический метод	0.10	—
331	374088.20	2335745.22	Аналитический метод	0.10	—
332	374102.57	2335726.37	Аналитический метод	0.10	—
333	374105.23	2335722.68	Аналитический метод	0.10	—
334	374104.37	2335721.70	Аналитический метод	0.10	—
335	374111.51	2335711.41	Аналитический метод	0.10	—
336	374118.88	2335701.31	Аналитический метод	0.10	—
337	374126.42	2335691.30	Аналитический метод	0.10	—
338	374207.23	2335580.28	Аналитический метод	0.10	—
339	374211.52	2335574.14	Аналитический метод	0.10	—
340	374218.38	2335563.72	Аналитический метод	0.10	—
341	374219.64	2335561.56	Аналитический метод	0.10	—
342	374220.37	2335559.19	Аналитический метод	0.10	—
343	374220.62	2335556.70	Аналитический метод	0.10	—
344	374220.87	2335549.23	Аналитический метод	0.10	—
345	374220.73	2335546.74	Аналитический метод	0.10	—
346	374219.58	2335539.37	Аналитический метод	0.10	—
347	374218.23	2335531.94	Аналитический метод	0.10	—
348	374217.43	2335529.60	Аналитический метод	0.10	—
349	374215.65	2335527.91	Аналитический метод	0.10	—
350	374185.63	2335505.42	Аналитический метод	0.10	—
351	374171.75	2335494.81	Аналитический метод	0.10	—

352	374103.39	2335444.49	Аналитический метод	0.10	—
353	374077.17	2335425.71	Аналитический метод	0.10	—
354	374077.26	2335418.67	Аналитический метод	0.10	—
355	374072.48	2335419.16	Аналитический метод	0.10	—
356	374072.23	2335416.77	Аналитический метод	0.10	—
357	374071.31	2335404.68	Аналитический метод	0.10	—
358	374067.73	2335404.97	Аналитический метод	0.10	—
359	374067.02	2335396.53	Аналитический метод	0.10	—
360	374070.66	2335396.22	Аналитический метод	0.10	—
361	374069.29	2335378.13	Аналитический метод	0.10	—
362	374068.41	2335378.20	Аналитический метод	0.10	—
363	374068.18	2335375.71	Аналитический метод	0.10	—
364	374068.79	2335375.72	Аналитический метод	0.10	—
365	374067.90	2335358.72	Аналитический метод	0.10	—
366	374065.59	2335358.87	Аналитический метод	0.10	—
367	374065.00	2335349.96	Аналитический метод	0.10	—
368	374067.43	2335349.81	Аналитический метод	0.10	—
369	374067.29	2335347.10	Аналитический метод	0.10	—
370	374066.31	2335335.85	Аналитический метод	0.10	—
371	374064.98	2335335.96	Аналитический метод	0.10	—
372	374064.75	2335333.16	Аналитический метод	0.10	—
373	374066.08	2335333.05	Аналитический метод	0.10	—
374	374065.55	2335326.85	Аналитический метод	0.10	—
375	374053.78	2335327.67	Аналитический метод	0.10	—
376	374053.48	2335322.91	Аналитический метод	0.10	—
377	374051.11	2335323.09	Аналитический метод	0.10	—
378	374047.35	2335278.18	Аналитический метод	0.10	—
379	374049.61	2335278.03	Аналитический метод	0.10	—
380	374049.20	2335273.29	Аналитический метод	0.10	—
381	374049.37	2335273.29	Аналитический метод	0.10	—
382	374045.28	2335211.42	Аналитический метод	0.10	—
383	374043.59	2335185.75	Аналитический метод	0.10	—
384	374039.68	2335186.13	Аналитический метод	0.10	—
385	374037.31	2335158.85	Аналитический метод	0.10	—
386	374034.46	2335159.25	Аналитический метод	0.10	—
387	374033.89	2335152.47	Аналитический метод	0.10	—
388	374036.74	2335152.23	Аналитический метод	0.10	—
389	374034.43	2335125.71	Аналитический метод	0.10	—
390	374041.03	2335125.15	Аналитический метод	0.10	—
391	374044.34	2335109.68	Аналитический метод	0.10	—
392	374050.91	2335080.47	Аналитический метод	0.10	—
393	374055.60	2335060.43	Аналитический метод	0.10	—
394	374063.41	2335065.09	Аналитический метод	0.10	—
395	374080.77	2335078.51	Аналитический метод	0.10	—
396	374084.22	2335081.39	Аналитический метод	0.10	—
397	374087.74	2335083.71	Аналитический метод	0.10	—
398	374095.76	2335091.72	Аналитический метод	0.10	—
399	374099.15	2335095.65	Аналитический метод	0.10	—
400	374128.41	2335125.96	Аналитический метод	0.10	—
401	374130.06	2335124.12	Аналитический метод	0.10	—
402	374132.34	2335121.84	Аналитический метод	0.10	—
403	374135.98	2335118.39	Аналитический метод	0.10	—
404	374138.93	2335120.85	Аналитический метод	0.10	—
405	374138.74	2335121.13	Аналитический метод	0.10	—
406	374211.82	2335176.22	Аналитический метод	0.10	—
407	374233.57	2335193.00	Аналитический метод	0.10	—
287	374291.07	2335236.69	Аналитический метод	0.10	—
Зона1(7)	—	—	—	—	—
408	374255.92	2336154.80	Аналитический метод	0.10	—
409	374254.45	2336157.98	Аналитический метод	0.10	—
410	374282.25	2336179.74	Аналитический метод	0.10	—
411	374343.79	2336232.13	Картометрический метод	5.00	—
412	374101.09	2336537.09	Картометрический метод	5.00	—
413	373899.74	2336378.50	Картометрический метод	5.00	—
414	374132.34	2336072.85	Картометрический метод	5.00	—
415	374210.56	2336140.10	Аналитический метод	0.10	—
416	374219.36	2336131.28	Аналитический метод	0.10	—

417	374233.98	2336142.96	Аналитический метод	0.10	—
418	374236.84	2336139.45	Картометрический метод	5.00	—
408	374255.92	2336154.80	Картометрический метод	5.00	—
Зона1(8)	—	—	—	—	—
419	371658.16	2338355.66	Картометрический метод	5.00	—
420	371562.09	2338673.16	Картометрический метод	5.00	—
421	371355.14	2338775.99	Картометрический метод	5.00	—
422	371344.07	2338716.32	Аналитический метод	0.10	—
423	371334.04	2338672.32	Аналитический метод	0.10	—
424	371329.78	2338630.39	Аналитический метод	0.20	—
425	371344.19	2338582.21	Картометрический метод	5.00	—
426	371424.83	2338282.61	Картометрический метод	5.00	—
419	371658.16	2338355.66	Картометрический метод	5.00	—
Зона1(9)	—	—	—	—	—
427	372936.77	2335474.57	Картометрический метод	5.00	—
428	372939.60	2335475.46	Картометрический метод	5.00	—
429	372937.76	2335482.46	Картометрический метод	5.00	—
430	372920.26	2335549.69	Аналитический метод	5.00	—
431	372919.96	2335550.89	Аналитический метод	0.30	—
432	372907.65	2335591.97	Аналитический метод	0.30	—
433	372868.61	2335582.28	Аналитический метод	0.30	—
434	372848.83	2335654.84	Аналитический метод	0.30	—
435	372844.80	2335677.00	Аналитический метод	0.30	—
436	372862.15	2335682.59	Аналитический метод	0.30	—
437	372785.37	2335947.57	Аналитический метод	0.30	—
438	372778.93	2335968.55	Аналитический метод	0.30	—
439	372785.43	2335971.95	Картометрический метод	5.00	—
440	372778.39	2335998.32	Картометрический метод	5.00	—
441	372746.33	2336105.57	Картометрический метод	5.00	—
442	372742.93	2336120.37	Картометрический метод	5.00	—
443	372740.78	2336133.94	Картометрический метод	5.00	—
444	372725.43	2336182.87	Картометрический метод	5.00	—
445	372699.72	2336265.72	Картометрический метод	5.00	—
446	372695.09	2336275.30	Картометрический метод	5.00	—
447	372689.17	2336276.14	Картометрический метод	5.00	—
448	372674.67	2336271.67	Картометрический метод	5.00	—
449	372669.47	2336290.02	Картометрический метод	5.00	—
450	372614.43	2336272.76	Картометрический метод	5.00	—
451	372670.35	2336082.34	Аналитический метод	0.10	—
452	372674.95	2336066.35	Аналитический метод	0.10	—
453	372699.90	2335984.65	Картометрический метод	5.00	—
454	372690.46	2335980.04	Аналитический метод	0.10	—
455	372673.59	2335975.24	Аналитический метод	0.10	—
456	372684.43	2335937.24	Аналитический метод	0.10	—
457	372717.92	2335925.06	Картометрический метод	5.00	—
458	372724.84	2335923.21	Аналитический метод	0.10	—
459	372726.54	2335921.28	Аналитический метод	0.10	—
460	372728.93	2335921.62	Аналитический метод	0.10	—
461	372730.34	2335919.54	Аналитический метод	0.10	—
462	372740.43	2335896.61	Аналитический метод	0.10	—
463	372740.39	2335894.14	Аналитический метод	0.10	—
464	372739.10	2335889.30	Аналитический метод	0.10	—
465	372738.13	2335886.97	Аналитический метод	0.10	—
466	372734.93	2335883.11	Аналитический метод	0.10	—
467	372732.87	2335881.67	Аналитический метод	0.10	—
468	372715.55	2335875.93	Аналитический метод	0.10	—
469	372692.62	2335868.34	Аналитический метод	0.10	—
470	372692.77	2335865.88	Аналитический метод	0.10	—
471	372711.57	2335807.10	Аналитический метод	0.10	—
472	372710.22	2335803.12	Аналитический метод	0.10	—
473	372710.18	2335798.84	Аналитический метод	0.10	—
474	372712.20	2335791.26	Аналитический метод	0.10	—
475	372724.06	2335758.33	Аналитический метод	0.10	—
476	372732.06	2335737.13	Аналитический метод	0.10	—
477	372743.30	2335705.77	Аналитический метод	0.10	—
478	372753.92	2335676.66	Аналитический метод	0.10	—
479	372755.19	2335672.53	Аналитический метод	0.10	—

480	372756.47	2335668.41	Аналитический метод	0.10	—
481	372759.04	2335660.10	Аналитический метод	0.10	—
482	372770.67	2335619.92	Аналитический метод	0.10	—
483	372781.59	2335587.33	Аналитический метод	0.10	—
484	372781.84	2335586.60	Аналитический метод	0.10	—
485	372783.52	2335587.10	Аналитический метод	0.10	—
486	372790.35	2335589.16	Аналитический метод	0.10	—
487	372791.74	2335585.11	Аналитический метод	0.10	—
488	372793.56	2335579.81	Аналитический метод	0.10	—
489	372794.01	2335578.21	Аналитический метод	0.10	—
490	372791.20	2335577.23	Аналитический метод	0.10	—
491	372786.74	2335575.80	Аналитический метод	0.10	—
492	372774.55	2335571.90	Аналитический метод	0.10	—
493	372774.19	2335572.96	Аналитический метод	0.10	—
494	372772.81	2335572.60	Аналитический метод	0.10	—
495	372807.26	2335436.85	Картометрический метод	5.00	—
496	372832.78	2335443.52	Аналитический метод	0.30	—
497	372857.01	2335450.08	Аналитический метод	0.30	—
498	372880.76	2335457.29	Аналитический метод	0.30	—
427	372936.77	2335474.57	Аналитический метод	0.30	—
Зона1(10)	—	—	—	—	—
499	373179.97	2334466.49	Картометрический метод	5.00	—
500	373179.89	2334473.72	Картометрический метод	5.00	—
501	373177.46	2334498.48	Аналитический метод	0.10	—
502	373177.02	2334502.90	Аналитический метод	0.10	—
503	373175.33	2334520.06	Картометрический метод	5.00	—
504	373176.79	2334535.46	Картометрический метод	5.00	—
505	373175.79	2334554.98	Картометрический метод	5.00	—
506	373174.77	2334564.68	Картометрический метод	5.00	—
507	373171.34	2334564.88	Картометрический метод	5.00	—
508	373144.47	2334565.64	Картометрический метод	5.00	—
509	373108.34	2334565.35	Картометрический метод	5.00	—
510	373107.76	2334572.24	Картометрический метод	5.00	—
511	373104.23	2334571.73	Картометрический метод	5.00	—
512	373101.24	2334587.99	Аналитический метод	0.10	—
513	373062.32	2334800.12	Аналитический метод	0.10	—
514	373061.72	2334803.31	Аналитический метод	0.10	—
515	373063.42	2334803.76	Аналитический метод	0.10	—
516	373066.85	2334804.66	Аналитический метод	0.10	—
517	373083.43	2334809.02	Картометрический метод	5.00	—
518	373080.82	2334817.97	Картометрический метод	5.00	—
519	373055.93	2334903.59	Картометрический метод	5.00	—
520	373052.93	2334902.60	Картометрический метод	5.00	—
521	373043.41	2334935.15	Картометрический метод	5.00	—
522	373046.50	2334936.02	Картометрический метод	5.00	—
523	373043.51	2334946.99	Картометрический метод	5.00	—
524	373062.49	2334950.42	Картометрический метод	5.00	—
525	373061.70	2334955.68	Картометрический метод	5.00	—
526	373058.74	2334975.29	Картометрический метод	5.00	—
527	373056.00	2334993.40	Картометрический метод	5.00	—
528	373049.48	2335032.45	Картометрический метод	5.00	—
529	373046.24	2335056.51	Картометрический метод	5.00	—
530	373045.56	2335056.49	Картометрический метод	5.00	—
531	373044.86	2335063.10	Картометрический метод	5.00	—
532	373040.35	2335062.68	Картометрический метод	5.00	—
533	373034.17	2335062.10	Картометрический метод	5.00	—
534	373023.45	2335131.33	Картометрический метод	5.00	—
535	372992.76	2335120.94	Картометрический метод	5.00	—
536	372990.19	2335129.78	Картометрический метод	5.00	—
537	372987.56	2335129.08	Аналитический метод	0.10	—
538	372961.61	2335219.40	Аналитический метод	0.10	—
539	372916.14	2335202.44	Картометрический метод	5.00	—
540	372869.67	2335187.41	Картометрический метод	5.00	—
541	372896.66	2335095.09	Картометрический метод	5.00	—
542	372900.51	2335081.85	Картометрический метод	5.00	—
543	372907.53	2335050.62	Аналитический метод	0.10	—
544	372914.41	2335052.88	Аналитический метод	0.10	—

545	372963.15	2335068.83	Аналитический метод	0.10	—
546	372964.74	2335064.47	Аналитический метод	0.10	—
547	372964.62	2335056.23	Аналитический метод	0.10	—
548	372966.18	2335050.74	Аналитический метод	0.10	—
549	372970.89	2335052.28	Аналитический метод	0.10	—
550	372972.31	2335047.38	Аналитический метод	0.10	—
551	372975.16	2335048.30	Аналитический метод	0.10	—
552	372980.80	2335028.75	Аналитический метод	0.10	—
553	372963.21	2335022.75	Аналитический метод	0.10	—
554	372963.90	2335019.99	Аналитический метод	0.10	—
555	372920.03	2335007.43	Аналитический метод	0.10	—
556	372926.68	2334982.22	Картометрический метод	5.00	—
557	372938.86	2334945.54	Картометрический метод	5.00	—
558	372940.68	2334946.21	Аналитический метод	0.10	—
559	372943.87	2334947.03	Аналитический метод	0.10	—
560	372948.03	2334948.17	Аналитический метод	0.10	—
561	372951.07	2334949.01	Аналитический метод	0.10	—
562	372957.81	2334950.84	Аналитический метод	0.10	—
563	372959.66	2334943.51	Аналитический метод	0.10	—
564	372963.07	2334944.37	Аналитический метод	0.10	—
565	372984.03	2334949.60	Аналитический метод	0.10	—
566	372985.74	2334936.57	Аналитический метод	0.10	—
567	372989.28	2334909.65	Аналитический метод	0.10	—
568	372967.94	2334905.99	Аналитический метод	0.10	—
569	372964.34	2334905.37	Аналитический метод	0.10	—
570	372963.38	2334905.21	Аналитический метод	0.10	—
571	372957.98	2334904.01	Аналитический метод	0.10	—
572	372956.95	2334908.13	Аналитический метод	0.10	—
573	372956.38	2334910.41	Аналитический метод	0.10	—
574	372956.32	2334910.66	Аналитический метод	0.10	—
575	372955.98	2334910.57	Аналитический метод	0.10	—
576	372952.72	2334909.70	Аналитический метод	0.10	—
577	372950.52	2334909.12	Аналитический метод	0.10	—
578	372980.82	2334807.71	Картометрический метод	5.00	—
579	373036.44	2334818.69	Картометрический метод	5.00	—
580	373039.04	2334808.47	Картометрический метод	5.00	—
581	372958.83	2334790.21	Картометрический метод	5.00	—
582	372934.05	2334784.30	Картометрический метод	5.00	—
583	372965.83	2334638.48	Картометрический метод	5.00	—
584	372997.23	2334647.10	Картометрический метод	5.00	—
585	373047.50	2334592.37	Картометрический метод	5.00	—
586	373071.28	2334553.90	Картометрический метод	5.00	—
587	373113.94	2334550.73	Картометрический метод	5.00	—
588	373155.63	2334482.36	Картометрический метод	5.00	—
589	373167.75	2334466.33	Картометрический метод	5.00	—
499	373179.97	2334466.49	Картометрический метод	5.00	—
Зона1(11)	—	—	—	—	—
590	372444.26	2336913.00	Картометрический метод	5.00	—
591	372408.46	2337036.97	Картометрический метод	5.00	—
592	372380.51	2337133.78	Картометрический метод	5.00	—
593	372401.20	2337139.22	Картометрический метод	5.00	—
594	372402.81	2337142.77	Картометрический метод	5.00	—
595	372403.50	2337148.94	Картометрический метод	5.00	—
596	372401.33	2337153.89	Картометрический метод	5.00	—
597	372396.57	2337159.35	Картометрический метод	5.00	—
598	372395.70	2337168.36	Картометрический метод	5.00	—
599	372367.04	2337239.84	Картометрический метод	5.00	—
600	372350.08	2337241.18	Картометрический метод	5.00	—
601	372347.70	2337248.35	Картометрический метод	5.00	—
602	372343.63	2337248.59	Картометрический метод	5.00	—
603	372316.44	2337343.01	Аналитический метод	0.10	—
604	372309.80	2337341.15	Аналитический метод	0.10	—
605	372286.12	2337334.55	Аналитический метод	0.10	—
606	372273.06	2337330.09	Картометрический метод	5.00	—
607	372229.75	2337319.38	Картометрический метод	5.00	—
608	372241.87	2337303.66	Картометрический метод	5.00	—
609	372244.72	2337276.57	Картометрический метод	5.00	—

610	372251.93	2337191.71	Картометрический метод	5.00	—
611	372247.63	2337178.54	Аналитический метод	0.10	—
612	372243.58	2337171.05	Картометрический метод	5.00	—
613	372233.06	2337164.83	Картометрический метод	5.00	—
614	372225.56	2337162.37	Картометрический метод	5.00	—
615	372219.68	2337161.83	Картометрический метод	5.00	—
616	372219.91	2337158.97	Картометрический метод	5.00	—
617	372219.87	2337155.72	Картометрический метод	5.00	—
618	372219.74	2337153.96	Картометрический метод	5.00	—
619	372218.52	2337151.80	Картометрический метод	5.00	—
620	372202.13	2337135.33	Картометрический метод	5.00	—
621	372191.08	2337124.96	Картометрический метод	5.00	—
622	372178.08	2337111.94	Аналитический метод	0.10	—
623	372154.79	2337101.95	Аналитический метод	0.10	—
624	372141.92	2337096.42	Картометрический метод	5.00	—
625	372116.50	2337085.97	Картометрический метод	5.00	—
626	372074.05	2337068.04	Картометрический метод	5.00	—
627	372028.23	2337048.95	Аналитический метод	0.10	—
628	372022.64	2337046.62	Аналитический метод	0.10	—
629	372007.09	2337039.92	Аналитический метод	0.10	—
630	372002.64	2337039.07	Аналитический метод	0.10	—
631	371996.82	2337036.98	Аналитический метод	0.10	—
632	371981.73	2337028.88	Аналитический метод	0.10	—
633	371978.67	2337026.87	Аналитический метод	0.10	—
634	371970.92	2337023.57	Аналитический метод	0.10	—
635	371968.37	2337022.98	Аналитический метод	0.10	—
636	371949.06	2337014.87	Аналитический метод	0.10	—
637	371954.53	2336987.71	Аналитический метод	0.10	—
638	371954.95	2336986.30	Аналитический метод	0.10	—
639	372025.58	2337005.07	Аналитический метод	0.10	—
640	372028.49	2337008.05	Аналитический метод	0.10	—
641	372041.81	2337012.78	Аналитический метод	0.10	—
642	372046.75	2337014.48	Аналитический метод	0.30	—
643	372049.02	2337008.62	Аналитический метод	0.30	—
644	372053.01	2337003.54	Аналитический метод	0.30	—
645	372082.60	2337015.01	Аналитический метод	0.30	—
646	372124.46	2337021.89	Картометрический метод	5.00	—
647	372149.82	2337011.36	Аналитический метод	0.10	—
648	372149.74	2337004.00	Аналитический метод	0.10	—
649	372169.85	2336996.93	Аналитический метод	0.10	—
650	372171.08	2336985.39	Аналитический метод	0.10	—
651	372172.33	2336972.25	Аналитический метод	0.10	—
652	372177.35	2336970.80	Аналитический метод	0.10	—
653	372199.18	2336977.82	Аналитический метод	0.10	—
654	372257.50	2336992.78	Аналитический метод	0.10	—
655	372280.74	2336996.40	Аналитический метод	0.10	—
656	372281.41	2336994.48	Аналитический метод	0.10	—
657	372282.34	2336991.83	Аналитический метод	0.10	—
658	372284.24	2336992.55	Аналитический метод	0.10	—
659	372285.87	2336992.72	Аналитический метод	0.10	—
660	372289.64	2336993.11	Аналитический метод	0.10	—
661	372291.77	2336988.27	Аналитический метод	0.10	—
662	372308.56	2336992.37	Аналитический метод	0.10	—
663	372310.69	2336994.36	Аналитический метод	0.10	—
664	372346.88	2337003.92	Аналитический метод	0.10	—
665	372349.73	2337002.51	Аналитический метод	0.10	—
666	372354.36	2337010.33	Аналитический метод	0.10	—
667	372374.32	2337013.52	Картометрический метод	5.00	—
668	372379.31	2337016.06	Картометрический метод	5.00	—
669	372399.27	2336987.07	Картометрический метод	5.00	—
670	372424.42	2336906.28	Картометрический метод	5.00	—
590	372444.26	2336913.00	Картометрический метод	5.00	—
Зона1(12)	—	—	—	—	—
671	372967.11	2334803.74	Картометрический метод	5.00	—
672	372892.14	2335068.59	Картометрический метод	5.00	—
673	372723.39	2335022.19	Картометрический метод	5.00	—
674	372658.30	2335009.65	Картометрический метод	5.00	—

675	372740.99	2334749.06	Картометрический метод	5.00	—
671	372967.11	2334803.74	Картометрический метод	5.00	—
Зона1(13)	—	—	—	—	—
676	373704.51	2337364.21	Картометрический метод	5.00	—
677	373706.33	2337367.54	Картометрический метод	5.00	—
678	373706.56	2337370.92	Картометрический метод	5.00	—
679	373705.09	2337375.58	Картометрический метод	5.00	—
680	373560.80	2337566.38	Картометрический метод	5.00	—
681	373550.93	2337570.16	Картометрический метод	5.00	—
682	373362.90	2337511.56	Картометрический метод	5.00	—
683	373357.73	2337504.53	Картометрический метод	5.00	—
684	373356.98	2337498.54	Картометрический метод	5.00	—
685	373359.73	2337491.29	Картометрический метод	5.00	—
686	373551.46	2337252.34	Картометрический метод	5.00	—
687	373559.30	2337252.61	Картометрический метод	5.00	—
688	373574.75	2337262.33	Картометрический метод	5.00	—
676	373704.51	2337364.21	Картометрический метод	5.00	—
Зона1(14)	—	—	—	—	—
689	375011.67	2337406.57	Картометрический метод	5.00	—
690	375062.40	2337503.22	Картометрический метод	5.00	—
691	375082.40	2337626.31	Картометрический метод	5.00	—
692	375065.01	2337797.22	Картометрический метод	5.00	—
693	374915.45	2337696.25	Картометрический метод	5.00	—
694	374899.21	2337643.21	Картометрический метод	5.00	—
695	374892.44	2337547.08	Картометрический метод	5.00	—
696	374833.75	2337501.59	Картометрический метод	5.00	—
697	374816.60	2337488.30	Картометрический метод	5.00	—
698	374809.88	2337478.88	Картометрический метод	5.00	—
699	374862.87	2337423.86	Картометрический метод	5.00	—
700	374950.97	2337495.52	Картометрический метод	5.00	—
701	374957.06	2337483.98	Картометрический метод	5.00	—
689	375011.67	2337406.57	Картометрический метод	5.00	—
Зона1(15)	—	—	—	—	—
702	371933.23	2338443.67	Картометрический метод	5.00	—
703	371781.96	2338559.01	Картометрический метод	5.00	—
704	371619.95	2338639.48	Картометрический метод	5.00	—
705	371591.53	2338654.49	Картометрический метод	5.00	—
706	371674.67	2338362.14	Картометрический метод	5.00	—
702	371933.23	2338443.67	Картометрический метод	5.00	—
Зона1(16)	—	—	—	—	—
707	373156.94	2336644.63	Картометрический метод	5.00	—
708	373028.20	2336808.87	Картометрический метод	5.00	—
709	372893.43	2336702.30	Картометрический метод	5.00	—
710	373017.27	2336537.16	Картометрический метод	5.00	—
707	373156.94	2336644.63	Картометрический метод	5.00	—
Зона1(17)	—	—	—	—	—
711	372577.11	2339753.82	Картометрический метод	5.00	—
712	372613.61	2339782.74	Картометрический метод	5.00	—
713	372648.09	2339855.15	Картометрический метод	5.00	—
714	372652.47	2339868.85	Картометрический метод	5.00	—
715	372638.26	2339864.14	Картометрический метод	5.00	—
716	372623.31	2339860.91	Картометрический метод	5.00	—
717	372613.96	2339859.75	Картометрический метод	5.00	—
718	372604.61	2339858.55	Картометрический метод	5.00	—
719	372592.02	2339856.96	Картометрический метод	5.00	—
720	372590.47	2339855.59	Картометрический метод	5.00	—
721	372577.35	2339855.18	Картометрический метод	5.00	—
722	372565.75	2339854.53	Картометрический метод	5.00	—
723	372556.18	2339853.96	Картометрический метод	5.00	—
724	372555.48	2339863.45	Картометрический метод	5.00	—
725	372548.92	2339863.05	Картометрический метод	5.00	—
726	372533.97	2339861.59	Картометрический метод	5.00	—
727	372512.96	2339860.06	Картометрический метод	5.00	—
728	372483.25	2339855.60	Картометрический метод	5.00	—
729	372480.00	2339874.48	Картометрический метод	5.00	—
730	372463.79	2339871.69	Картометрический метод	5.00	—
731	372464.08	2339870.00	Картометрический метод	5.00	—

732	372447.88	2339867.15	Картометрический метод	5.00	—
733	372443.26	2339887.90	Картометрический метод	5.00	—
734	372441.21	2339913.43	Картометрический метод	5.00	—
735	372416.10	2339900.67	Картометрический метод	5.00	—
736	372405.45	2339753.05	Картометрический метод	5.00	—
737	372393.88	2339722.81	Картометрический метод	5.00	—
738	372413.02	2339677.79	Картометрический метод	5.00	—
739	372509.95	2339716.33	Картометрический метод	5.00	—
740	372514.00	2339718.61	Картометрический метод	5.00	—
741	372547.97	2339738.05	Картометрический метод	5.00	—
742	372557.50	2339742.91	Картометрический метод	5.00	—
711	372577.11	2339753.82	Картометрический метод	5.00	—
Зона1(18)	—	—	—	—	—
743	373001.97	2335238.71	Картометрический метод	5.00	—
744	372978.41	2335352.48	Аналитический метод	0.10	—
745	372971.02	2335384.34	Аналитический метод	0.10	—
746	372962.21	2335421.65	Аналитический метод	0.10	—
747	372953.42	2335455.37	Аналитический метод	0.10	—
748	372945.34	2335453.69	Аналитический метод	0.10	—
749	372912.27	2335444.40	Аналитический метод	0.10	—
750	372907.50	2335445.23	Аналитический метод	0.10	—
751	372902.76	2335459.79	Аналитический метод	0.10	—
752	372813.90	2335430.60	Аналитический метод	0.10	—
753	372804.36	2335427.79	Картометрический метод	5.00	—
754	372808.19	2335412.13	Аналитический метод	0.10	—
755	372811.15	2335399.92	Аналитический метод	0.10	—
756	372840.09	2335295.71	Картометрический метод	5.00	—
757	372846.60	2335297.56	Картометрический метод	5.00	—
758	372846.28	2335298.83	Аналитический метод	0.10	—
759	372847.87	2335299.39	Аналитический метод	0.10	—
760	372862.90	2335298.68	Аналитический метод	0.10	—
761	372863.95	2335295.42	Аналитический метод	0.10	—
762	372865.47	2335289.22	Аналитический метод	0.10	—
763	372864.99	2335289.11	Аналитический метод	0.10	—
764	372872.61	2335274.88	Аналитический метод	0.10	—
765	372882.52	2335256.36	Аналитический метод	0.10	—
766	372883.62	2335256.94	Аналитический метод	0.10	—
767	372889.64	2335245.34	Аналитический метод	0.10	—
768	372894.69	2335241.52	Аналитический метод	0.10	—
769	372894.80	2335240.17	Аналитический метод	0.10	—
770	372896.95	2335239.04	Аналитический метод	0.10	—
771	372904.43	2335236.61	Аналитический метод	0.10	—
772	372913.20	2335234.72	Аналитический метод	0.10	—
773	372922.12	2335231.80	Аналитический метод	0.10	—
774	372924.46	2335230.20	Аналитический метод	0.10	—
775	372927.16	2335222.57	Аналитический метод	0.10	—
776	372924.50	2335222.04	Аналитический метод	0.30	—
777	372927.08	2335215.01	Аналитический метод	0.30	—
778	372927.41	2335212.48	Аналитический метод	0.30	—
779	372960.22	2335225.34	Картометрический метод	5.00	—
743	373001.97	2335238.71	Картометрический метод	5.00	—
Зона1(19)	—	—	—	—	—
780	374485.46	2336358.10	Картометрический метод	5.00	—
781	374379.55	2336495.24	Картометрический метод	5.00	—
782	374250.93	2336394.22	Картометрический метод	5.00	—
783	374360.66	2336259.10	Картометрический метод	5.00	—
780	374485.46	2336358.10	Картометрический метод	5.00	—
Зона1(20)	—	—	—	—	—
784	372660.55	2336318.98	Картометрический метод	5.00	—
785	372614.11	2336480.39	Картометрический метод	5.00	—
786	372572.78	2336468.50	Картометрический метод	5.00	—
787	372511.51	2336680.04	Картометрический метод	5.00	—
788	372507.45	2336679.81	Аналитический метод	0.10	—
789	372505.10	2336680.17	Аналитический метод	0.10	—
790	372495.81	2336676.95	Аналитический метод	0.10	—
791	372492.97	2336683.60	Аналитический метод	0.10	—
792	372489.60	2336686.76	Аналитический метод	0.10	—

793	372482.82	2336684.69	Аналитический метод	0.10	—
794	372498.42	2336629.96	Картометрический метод	5.00	—
795	372514.31	2336577.26	Аналитический метод	0.10	—
796	372528.91	2336530.89	Картометрический метод	5.00	—
797	372531.90	2336510.67	Картометрический метод	5.00	—
798	372533.13	2336496.81	Картометрический метод	5.00	—
799	372538.96	2336489.69	Картометрический метод	5.00	—
800	372540.27	2336466.03	Картометрический метод	5.00	—
801	372533.06	2336451.09	Картометрический метод	5.00	—
802	372580.16	2336293.38	Картометрический метод	5.00	—
784	372660.55	2336318.98	Картометрический метод	5.00	—
Зона1(21)	—	—	—	—	—
803	372167.88	2337296.93	Картометрический метод	5.00	—
804	372164.40	2337306.49	Картометрический метод	5.00	—
805	372139.57	2337379.80	Картометрический метод	5.00	—
806	372132.98	2337388.00	Картометрический метод	5.00	—
807	372115.65	2337387.91	Аналитический метод	0.10	—
808	372103.29	2337384.40	Аналитический метод	0.10	—
809	371953.92	2337341.36	Картометрический метод	5.00	—
810	371955.20	2337337.62	Аналитический метод	0.10	—
811	371961.03	2337316.31	Аналитический метод	0.10	—
812	371957.09	2337315.23	Аналитический метод	0.10	—
813	371958.26	2337310.94	Аналитический метод	0.10	—
814	371946.13	2337303.96	Аналитический метод	0.10	—
815	371946.54	2337301.25	Аналитический метод	0.10	—
816	371937.92	2337299.60	Аналитический метод	0.10	—
817	371931.39	2337296.62	Аналитический метод	0.10	—
818	371931.50	2337296.05	Аналитический метод	0.10	—
819	371926.30	2337294.44	Аналитический метод	0.10	—
820	371929.56	2337280.31	Аналитический метод	0.10	—
821	371930.09	2337278.02	Аналитический метод	0.10	—
822	371930.77	2337275.06	Аналитический метод	0.10	—
823	371938.21	2337275.42	Аналитический метод	0.10	—
824	371953.85	2337276.17	Аналитический метод	0.10	—
825	371968.32	2337274.13	Аналитический метод	0.10	—
826	371976.51	2337273.90	Аналитический метод	0.10	—
827	371988.31	2337274.86	Аналитический метод	0.10	—
828	372000.59	2337275.68	Аналитический метод	0.10	—
829	372072.32	2337280.97	Аналитический метод	0.10	—
830	372102.99	2337281.68	Аналитический метод	0.10	—
831	372121.47	2337282.82	Аналитический метод	0.10	—
832	372158.81	2337296.09	Аналитический метод	0.10	—
803	372167.88	2337296.93	Картометрический метод	5.00	—
Зона1(22)	—	—	—	—	—
833	374400.13	2337276.57	Картометрический метод	5.00	—
834	374384.91	2337287.22	Аналитический метод	0.10	—
835	374361.84	2337294.37	Картометрический метод	5.00	—
836	374316.25	2337314.63	Аналитический метод	0.10	—
837	374223.30	2337351.16	Аналитический метод	0.10	—
838	374212.34	2337329.87	Картометрический метод	5.00	—
839	374230.18	2337307.71	Картометрический метод	5.00	—
840	374271.09	2337261.64	Картометрический метод	5.00	—
841	374273.41	2337255.94	Картометрический метод	5.00	—
842	374271.78	2337249.47	Картометрический метод	5.00	—
843	374248.42	2337220.90	Картометрический метод	5.00	—
844	374217.01	2337187.19	Картометрический метод	5.00	—
845	374195.71	2337160.35	Картометрический метод	5.00	—
846	374208.65	2337145.70	Картометрический метод	5.00	—
833	374400.13	2337276.57	Картометрический метод	5.00	—
Зона1(23)	—	—	—	—	—
847	372533.92	2339530.65	Аналитический метод	0.10	—
848	372534.19	2339535.91	Аналитический метод	0.10	—
849	372536.02	2339535.83	Аналитический метод	0.10	—
850	372536.32	2339543.94	Картометрический метод	5.00	—
851	372536.67	2339553.37	Аналитический метод	0.10	—
852	372536.61	2339564.30	Картометрический метод	5.00	—
853	372536.59	2339575.43	Аналитический метод	0.10	—

854	372536.47	2339606.37	Аналитический метод	0.10	—
855	372536.40	2339626.48	Аналитический метод	0.10	—
856	372536.32	2339645.71	Аналитический метод	0.10	—
857	372536.30	2339651.96	Аналитический метод	0.10	—
858	372528.61	2339651.96	Аналитический метод	0.10	—
859	372523.35	2339668.88	Аналитический метод	0.10	—
860	372516.28	2339689.06	Картометрический метод	5.00	—
861	372502.38	2339691.83	Картометрический метод	5.00	—
862	372467.81	2339683.64	Картометрический метод	5.00	—
863	372433.73	2339662.45	Картометрический метод	5.00	—
864	372479.15	2339530.61	Картометрический метод	5.00	—
865	372480.55	2339532.10	Аналитический метод	0.10	—
866	372491.44	2339532.58	Аналитический метод	0.10	—
867	372491.56	2339530.64	Аналитический метод	0.10	—
868	372493.93	2339530.77	Аналитический метод	0.10	—
869	372494.06	2339529.99	Аналитический метод	0.10	—
870	372495.86	2339528.61	Аналитический метод	0.10	—
871	372502.97	2339528.40	Аналитический метод	0.10	—
872	372505.16	2339528.33	Аналитический метод	0.10	—
873	372529.77	2339527.09	Аналитический метод	0.10	—
874	372529.96	2339530.84	Аналитический метод	0.10	—
847	372533.92	2339530.65	Аналитический метод	0.10	—
Зона1(24)	—	—	—	—	—
875	374688.16	2335103.21	Картометрический метод	5.00	—
876	374693.37	2335124.20	Картометрический метод	5.00	—
877	374705.47	2335180.10	Аналитический метод	0.10	—
878	374713.36	2335219.34	Аналитический метод	0.10	—
879	374714.00	2335224.65	Аналитический метод	0.10	—
880	374716.76	2335254.36	Картометрический метод	5.00	—
881	374707.26	2335257.24	Картометрический метод	5.00	—
882	374693.80	2335243.79	Картометрический метод	5.00	—
883	374687.58	2335232.10	Картометрический метод	5.00	—
884	374644.90	2335195.70	Картометрический метод	5.00	—
885	374646.35	2335193.70	Аналитический метод	0.10	—
886	374612.58	2335169.09	Аналитический метод	0.10	—
887	374558.37	2335214.30	Аналитический метод	0.10	—
888	374552.57	2335219.14	Аналитический метод	0.10	—
889	374536.32	2335242.45	Аналитический метод	0.10	—
890	374514.65	2335273.55	Аналитический метод	0.10	—
891	374502.42	2335278.62	Картометрический метод	5.00	—
892	374501.47	2335277.34	Аналитический метод	0.10	—
893	374502.42	2335273.94	Аналитический метод	0.10	—
894	374512.00	2335251.50	Аналитический метод	0.10	—
895	374525.64	2335230.99	Аналитический метод	0.10	—
896	374533.34	2335221.50	Аналитический метод	0.10	—
897	374541.66	2335212.44	Аналитический метод	0.10	—
898	374550.57	2335203.81	Аналитический метод	0.10	—
899	374578.47	2335178.92	Аналитический метод	0.10	—
900	374587.91	2335170.68	Аналитический метод	0.10	—
901	374597.29	2335162.52	Аналитический метод	0.10	—
902	374606.89	2335154.54	Аналитический метод	0.10	—
903	374616.61	2335146.90	Аналитический метод	0.10	—
904	374623.11	2335142.17	Аналитический метод	0.10	—
905	374655.08	2335121.09	Аналитический метод	0.10	—
906	374655.53	2335121.70	Аналитический метод	0.10	—
907	374681.89	2335106.85	Картометрический метод	5.00	—
875	374688.16	2335103.21	Картометрический метод	5.00	—
Зона1(25)	—	—	—	—	—
908	374490.74	2339023.85	Картометрический метод	5.00	—
909	374509.77	2339056.16	Картометрический метод	5.00	—
910	374510.84	2339058.47	Картометрический метод	5.00	—
911	374511.06	2339060.97	Картометрический метод	5.00	—
912	374510.99	2339090.94	Картометрический метод	5.00	—
913	374509.23	2339092.77	Картометрический метод	5.00	—
914	374441.90	2339136.26	Картометрический метод	5.00	—
915	374404.68	2339074.20	Картометрический метод	5.00	—
916	374411.01	2339070.05	Картометрический метод	5.00	—

917	374422.26	2339063.30	Картометрический метод	5.00	—
918	374423.44	2339065.46	Картометрический метод	5.00	—
919	374428.48	2339065.02	Картометрический метод	5.00	—
920	374433.18	2339063.53	Картометрический метод	5.00	—
921	374435.39	2339062.42	Картометрический метод	5.00	—
908	374490.74	2339023.85	Картометрический метод	5.00	—
Зона1(26)	—	—	—	—	—
922	372295.28	2337677.25	Картометрический метод	5.00	—
923	372287.12	2337705.77	Картометрический метод	5.00	—
924	372290.97	2337707.28	Картометрический метод	5.00	—
925	372284.05	2337730.22	Картометрический метод	5.00	—
926	372298.40	2337735.08	Картометрический метод	5.00	—
927	372296.35	2337741.00	Картометрический метод	5.00	—
928	372209.03	2337710.46	Картометрический метод	5.00	—
929	372201.32	2337707.87	Картометрический метод	5.00	—
930	372217.54	2337654.97	Картометрический метод	5.00	—
931	372229.19	2337658.17	Картометрический метод	5.00	—
932	372242.76	2337661.79	Картометрический метод	5.00	—
922	372295.28	2337677.25	Картометрический метод	5.00	—
Зона1(27)	—	—	—	—	—
933	372759.31	2336853.84	Картометрический метод	5.00	—
934	372709.96	2336921.98	Картометрический метод	5.00	—
935	372690.24	2336916.21	Картометрический метод	5.00	—
936	372717.28	2336824.07	Картометрический метод	5.00	—
933	372759.31	2336853.84	Картометрический метод	5.00	—
Зона1(28)	—	—	—	—	—
937	374520.92	2336435.08	Аналитический метод	0.10	—
938	374517.73	2336439.32	Аналитический метод	0.10	—
939	374533.28	2336451.53	Аналитический метод	0.10	—
940	374540.46	2336457.17	Аналитический метод	0.10	—
941	374523.96	2336479.81	Аналитический метод	0.10	—
942	374524.35	2336480.12	Аналитический метод	0.10	—
943	374522.46	2336482.88	Аналитический метод	0.10	—
944	374540.89	2336497.18	Аналитический метод	0.10	—
945	374532.05	2336508.18	Аналитический метод	0.10	—
946	374526.68	2336514.87	Аналитический метод	0.10	—
947	374524.52	2336517.56	Аналитический метод	0.10	—
948	374511.99	2336508.06	Аналитический метод	0.10	—
949	374507.21	2336504.42	Аналитический метод	0.10	—
950	374511.23	2336499.32	Аналитический метод	0.10	—
951	374485.61	2336479.90	Аналитический метод	0.10	—
952	374479.54	2336475.29	Аналитический метод	0.10	—
953	374482.08	2336471.99	Аналитический метод	0.10	—
954	374482.84	2336471.00	Аналитический метод	0.10	—
955	374492.29	2336459.44	Аналитический метод	0.10	—
956	374493.07	2336458.48	Аналитический метод	0.10	—
957	374504.50	2336441.64	Аналитический метод	0.10	—
958	374511.83	2336430.82	Аналитический метод	0.10	—
959	374512.34	2336428.90	Аналитический метод	0.10	—
937	374520.92	2336435.08	Аналитический метод	0.10	—
Зона1(29)	—	—	—	—	—
960	374221.24	2339540.48	Аналитический метод	0.10	—
961	374186.89	2339576.79	Аналитический метод	0.10	—
962	374165.10	2339556.18	Аналитический метод	0.10	—
963	374199.46	2339519.87	Аналитический метод	0.10	—
960	374221.24	2339540.48	Аналитический метод	0.10	—
Зона1(30)	—	—	—	—	—
964	370126.04	2339739.92	Аналитический метод	0.10	—
965	370165.62	2339777.87	Аналитический метод	0.10	—
966	370126.67	2339864.05	Аналитический метод	0.10	—
967	369928.95	2339889.91	Аналитический метод	0.10	—
968	369912.73	2339883.39	Аналитический метод	0.10	—
969	369884.51	2339879.08	Аналитический метод	0.10	—
970	369854.72	2339875.70	Аналитический метод	0.10	—
971	369807.02	2339876.94	Аналитический метод	0.10	—
972	369799.16	2339799.14	Аналитический метод	0.10	—
973	369800.19	2339767.26	Аналитический метод	1.50	—

974	369798.95	2339766.75	Аналитический метод	1.50	—
975	369796.20	2339761.29	Аналитический метод	1.50	—
976	369877.50	2339721.08	Аналитический метод	1.50	—
977	369887.98	2339715.72	Аналитический метод	1.50	—
978	369895.03	2339712.48	Аналитический метод	1.50	—
979	369931.57	2339695.80	Аналитический метод	1.50	—
980	369958.06	2339688.18	Аналитический метод	1.50	—
981	369970.34	2339685.39	Аналитический метод	1.50	—
982	369977.83	2339684.36	Аналитический метод	1.50	—
983	370002.69	2339682.46	Аналитический метод	1.50	—
984	370007.56	2339683.44	Аналитический метод	1.50	—
985	370019.51	2339688.04	Аналитический метод	1.50	—
986	370024.04	2339690.20	Аналитический метод	1.50	—
964	370126.04	2339739.92	Аналитический метод	1.50	—
Зона1(31)	—	—	—	—	—
987	374496.36	2334593.92	Картометрический метод	5.00	—
988	374468.99	2334760.05	Картометрический метод	5.00	—
989	374467.84	2334765.94	Картометрический метод	5.00	—
990	374462.50	2334764.97	Картометрический метод	5.00	—
991	374461.99	2334768.41	Аналитический метод	0.10	—
992	374458.58	2334791.71	Аналитический метод	0.10	—
993	374454.27	2334822.51	Аналитический метод	0.10	—
994	374441.53	2334916.57	Аналитический метод	0.10	—
995	374417.38	2334913.41	Аналитический метод	0.10	—
996	374413.96	2334912.97	Аналитический метод	0.10	—
997	374412.92	2334912.97	Аналитический метод	0.10	—
998	374409.61	2334912.97	Аналитический метод	0.10	—
999	374409.10	2334916.29	Аналитический метод	0.10	—
1000	374406.03	2334915.73	Аналитический метод	0.10	—
1001	374404.41	2334925.86	Аналитический метод	0.10	—
1002	374407.49	2334926.42	Аналитический метод	0.10	—
1003	374406.93	2334929.15	Аналитический метод	0.10	—
1004	374404.94	2334928.92	Аналитический метод	0.10	—
1005	374404.42	2334931.37	Аналитический метод	0.10	—
1006	374406.40	2334931.61	Аналитический метод	0.10	—
1007	374405.71	2334934.98	Аналитический метод	0.10	—
1008	374405.23	2334938.48	Аналитический метод	0.10	—
1009	374405.90	2334938.56	Аналитический метод	0.10	—
1010	374405.52	2334941.55	Аналитический метод	0.10	—
1011	374408.38	2334941.91	Аналитический метод	0.10	—
1012	374404.92	2334962.60	Аналитический метод	0.10	—
1013	374390.13	2334960.11	Аналитический метод	0.10	—
1014	374387.65	2334974.90	Аналитический метод	0.10	—
1015	374402.44	2334977.39	Аналитический метод	0.10	—
1016	374401.76	2334981.42	Аналитический метод	0.10	—
1017	374395.67	2335008.84	Аналитический метод	0.10	—
1018	374377.08	2335007.27	Аналитический метод	0.10	—
1019	374373.97	2335007.05	Аналитический метод	0.10	—
1020	374386.88	2334926.75	Аналитический метод	0.10	—
1021	374365.48	2334924.17	Аналитический метод	0.10	—
1022	374375.45	2334842.63	Аналитический метод	0.10	—
1023	374379.15	2334812.17	Аналитический метод	0.10	—
1024	374380.24	2334803.44	Аналитический метод	0.10	—
1025	374384.31	2334770.15	Аналитический метод	0.10	—
1026	374371.06	2334768.14	Аналитический метод	0.10	—
1027	374377.86	2334724.96	Аналитический метод	0.10	—
1028	374385.91	2334673.84	Аналитический метод	0.10	—
1029	374379.78	2334672.82	Аналитический метод	0.10	—
1030	374382.16	2334659.67	Аналитический метод	0.10	—
1031	374382.89	2334655.70	Аналитический метод	0.10	—
1032	374383.87	2334655.87	Аналитический метод	0.10	—
1033	374384.65	2334651.90	Аналитический метод	0.10	—
1034	374391.47	2334615.74	Аналитический метод	0.10	—
1035	374391.65	2334614.75	Аналитический метод	0.10	—
1036	374393.00	2334607.59	Аналитический метод	0.10	—
1037	374383.74	2334606.35	Аналитический метод	0.10	—
1038	374387.63	2334580.90	Аналитический метод	0.10	—

1039	374388.08	2334576.84	Картометрический метод	5.00	—
1040	374399.62	2334578.62	Картометрический метод	5.00	—
987	374496.36	2334593.92	Картометрический метод	5.00	—
Зона1(32)	—	—	—	—	—
1041	373741.29	2334821.38	Картометрический метод	5.00	—
1042	373803.02	2334867.44	Аналитический метод	0.30	—
1043	373808.72	2334871.28	Аналитический метод	0.10	—
1044	373824.99	2334883.73	Аналитический метод	0.10	—
1045	373829.68	2334887.30	Аналитический метод	0.10	—
1046	373833.22	2334890.73	Аналитический метод	0.10	—
1047	373837.61	2334894.46	Аналитический метод	0.10	—
1048	373845.69	2334902.61	Картометрический метод	5.00	—
1049	373829.21	2334922.57	Картометрический метод	5.00	—
1050	373824.01	2334918.40	Картометрический метод	5.00	—
1051	373804.13	2334900.69	Картометрический метод	5.00	—
1052	373796.85	2334894.81	Картометрический метод	5.00	—
1053	373788.93	2334887.91	Картометрический метод	5.00	—
1054	373788.59	2334887.62	Картометрический метод	5.00	—
1055	373788.46	2334884.53	Картометрический метод	5.00	—
1056	373785.79	2334877.62	Картометрический метод	5.00	—
1057	373782.17	2334871.88	Картометрический метод	5.00	—
1058	373775.15	2334864.96	Картометрический метод	5.00	—
1059	373761.74	2334853.90	Картометрический метод	5.00	—
1060	373725.30	2334828.01	Картометрический метод	5.00	—
1061	373653.23	2334777.98	Картометрический метод	5.00	—
1062	373551.80	2334710.35	Картометрический метод	5.00	—
1063	373549.98	2334713.02	Картометрический метод	5.00	—
1064	373651.21	2334780.24	Картометрический метод	5.00	—
1065	373723.64	2334830.98	Картометрический метод	5.00	—
1066	373759.96	2334856.09	Картометрический метод	5.00	—
1067	373774.15	2334867.43	Картометрический метод	5.00	—
1068	373780.82	2334874.11	Картометрический метод	5.00	—
1069	373783.23	2334878.50	Картометрический метод	5.00	—
1070	373786.49	2334885.74	Картометрический метод	5.00	—
1071	373786.49	2334885.77	Картометрический метод	5.00	—
1072	373783.12	2334882.82	Картометрический метод	5.00	—
1073	373625.15	2335097.49	Картометрический метод	5.00	—
1074	373476.64	2334988.35	Аналитический метод	0.10	—
1075	373312.75	2334862.21	Картометрический метод	5.00	—
1076	373257.76	2334828.83	Картометрический метод	5.00	—
1077	373248.89	2334846.17	Картометрический метод	5.00	—
1078	373307.56	2334881.24	Картометрический метод	5.00	—
1079	373378.68	2334931.71	Картометрический метод	5.00	—
1080	373391.30	2334950.92	Картометрический метод	5.00	—
1081	373616.26	2335111.08	Картометрический метод	5.00	—
1082	373466.51	2335311.97	Картометрический метод	5.00	—
1083	373364.37	2335452.22	Картометрический метод	5.00	—
1084	373324.34	2335506.89	Картометрический метод	5.00	—
1085	373272.10	2335576.08	Картометрический метод	5.00	—
1086	373268.70	2335573.82	Аналитический метод	0.10	—
1087	373240.91	2335552.34	Аналитический метод	0.10	—
1088	373295.07	2335483.53	Аналитический метод	0.10	—
1089	373267.89	2335461.74	Аналитический метод	0.10	—
1090	373266.01	2335460.31	Аналитический метод	0.10	—
1091	373257.02	2335472.21	Аналитический метод	0.10	—
1092	373237.75	2335457.75	Аналитический метод	0.10	—
1093	373193.26	2335515.52	Аналитический метод	0.10	—
1094	373188.58	2335521.40	Аналитический метод	0.10	—
1095	373180.54	2335531.49	Аналитический метод	0.10	—
1096	373178.38	2335534.19	Аналитический метод	0.10	—
1097	373060.74	2335445.07	Картометрический метод	5.00	—
1098	373057.30	2335449.85	Аналитический метод	0.30	—
1099	373052.42	2335456.57	Аналитический метод	0.30	—
1100	373047.16	2335465.39	Аналитический метод	0.30	—
1101	373040.89	2335477.59	Картометрический метод	5.00	—
1102	373087.14	2335513.26	Аналитический метод	0.10	—
1103	373050.08	2335560.28	Аналитический метод	0.10	—

1104	373059.12	2335567.18	Аналитический метод	0.10	—
1105	373037.39	2335595.67	Аналитический метод	0.10	—
1106	373036.59	2335595.07	Аналитический метод	0.10	—
1107	373023.53	2335612.18	Аналитический метод	0.10	—
1108	373020.35	2335609.77	Аналитический метод	0.10	—
1109	373005.71	2335628.97	Аналитический метод	0.10	—
1110	373004.91	2335628.36	Аналитический метод	0.10	—
1111	372998.65	2335623.55	Аналитический метод	0.10	—
1112	372995.44	2335621.10	Аналитический метод	0.10	—
1113	372991.98	2335626.11	Аналитический метод	0.10	—
1114	372990.13	2335628.78	Аналитический метод	0.10	—
1115	372988.18	2335631.61	Аналитический метод	0.10	—
1116	372986.49	2335634.05	Аналитический метод	0.10	—
1117	372976.98	2335647.70	Аналитический метод	0.10	—
1118	372975.09	2335650.41	Аналитический метод	0.10	—
1119	372973.22	2335653.09	Аналитический метод	0.10	—
1120	372971.40	2335655.73	Аналитический метод	0.10	—
1121	372969.46	2335658.53	Аналитический метод	0.10	—
1122	372961.83	2335653.99	Картометрический метод	5.00	—
1123	372952.91	2335652.42	Аналитический метод	0.10	—
1124	372949.12	2335649.60	Аналитический метод	0.10	—
1125	372947.61	2335645.53	Картометрический метод	5.00	—
1126	372995.06	2335478.20	Картометрический метод	5.00	—
1127	372995.80	2335475.60	Картометрический метод	5.00	—
1128	373048.07	2335291.23	Картометрический метод	5.00	—
1129	373056.61	2335293.54	Картометрический метод	5.00	—
1130	373070.05	2335248.00	Картометрический метод	5.00	—
1131	373116.31	2335087.77	Картометрический метод	5.00	—
1132	373177.40	2334875.22	Картометрический метод	5.00	—
1133	373184.51	2334851.93	Картометрический метод	5.00	—
1134	373185.90	2334847.40	Аналитический метод	0.10	—
1135	373187.54	2334846.65	Аналитический метод	0.10	—
1136	373195.80	2334848.95	Аналитический метод	0.10	—
1137	373196.11	2334848.01	Аналитический метод	0.10	—
1138	373198.22	2334842.38	Аналитический метод	0.10	—
1139	373199.63	2334838.63	Аналитический метод	0.10	—
1140	373200.46	2334836.40	Аналитический метод	0.10	—
1141	373203.77	2334830.40	Аналитический метод	0.10	—
1142	373207.84	2334831.76	Аналитический метод	0.10	—
1143	373215.16	2334820.20	Аналитический метод	0.10	—
1144	373224.62	2334806.34	Аналитический метод	0.10	—
1145	373234.71	2334793.36	Аналитический метод	0.10	—
1146	373242.65	2334783.37	Аналитический метод	0.30	—
1147	373253.01	2334774.45	Аналитический метод	0.30	—
1148	373300.88	2334735.56	Картометрический метод	5.00	—
1149	373343.77	2334710.96	Картометрический метод	5.00	—
1150	373349.61	2334706.98	Аналитический метод	0.10	—
1151	373350.02	2334706.89	Аналитический метод	0.10	—
1152	373349.99	2334706.72	Аналитический метод	0.10	—
1153	373350.10	2334706.64	Аналитический метод	0.30	—
1154	373354.75	2334705.14	Аналитический метод	0.30	—
1155	373371.00	2334700.28	Аналитический метод	0.30	—
1156	373392.06	2334693.75	Аналитический метод	0.30	—
1157	373411.36	2334688.49	Аналитический метод	0.30	—
1158	373477.60	2334682.04	Аналитический метод	0.30	—
1159	373562.02	2334696.76	Аналитический метод	0.30	—
1160	373619.63	2334722.71	Аналитический метод	0.30	—
1161	373621.82	2334724.32	Аналитический метод	0.30	—
1162	373664.93	2334760.70	Картометрический метод	5.00	—
1163	373736.50	2334818.07	Картометрический метод	5.00	—
1041	373741.29	2334821.38	Картометрический метод	5.00	—

3. Сведения о характерных точках части (частей) границы объекта

Обозначение	Координаты, м		Метод определения координат характерной точки	Средняя квадратическая	Описание обозначения точки на
	X	Y			

характерных точек части границы				погрешность положения характерной точки (M _t), м	местности (при наличии)
1	2	3	4	5	6
—	—	—	—	—	—

ГРАФИЧЕСКОЕ ОПИСАНИЕ

местоположения границ населенных пунктов, территориальных зон,
особо охраняемых природных территорий,
зон с особыми условиями использования территории

П-6 "Зона транспортной инфраструктуры"

(наименование объекта, местоположение границ которого описано (далее - объект))

Раздел 1

Сведения об объекте		
№ п/п	Характеристики объекта	Описание характеристик
1	2	3
1	Местоположение объекта	Пензенская область, Кузнецк город, Кузнецк город
2	Площадь объекта +/- величина погрешности определения площади (Р+/- Дельта Р)	2074223 кв.м ± 25203.79 кв.м
3	Иные характеристики объекта	—

Раздел 2

Сведения о местоположении границ объекта					
1. Система координат <u>МСК-58, зона 2</u>					
2. Сведения о характерных точках границ объекта					
Обозначение характерных точек границ	Координаты, м		Метод определения координат характерной точки	Средняя квадратическая погрешность положения характерной точки (M _t), м	Описание обозначения точки на местности (при наличии)
	X	Y			
1	2	3	4	5	6
Зона(1)	—	—	—	—	—
1	374943.26	2334130.90	Картометрический метод	5.00	—
2	374946.04	2334211.62	Картометрический метод	5.00	—
3	374941.56	2334209.91	Картометрический метод	5.00	—
4	374936.64	2334206.10	Картометрический метод	5.00	—
5	374931.39	2334200.38	Картометрический метод	5.00	—
6	374921.15	2334199.74	Картометрический метод	5.00	—
7	374909.57	2334204.37	Картометрический метод	5.00	—
8	374891.13	2334205.99	Картометрический метод	5.00	—
9	374878.61	2334202.06	Картометрический метод	5.00	—
10	374870.29	2334202.35	Картометрический метод	5.00	—
11	374861.28	2334200.74	Картометрический метод	5.00	—
12	374837.46	2334195.43	Картометрический метод	5.00	—
13	374820.26	2334188.16	Картометрический метод	5.00	—
14	374810.67	2334185.19	Картометрический метод	5.00	—
15	374799.42	2334187.17	Картометрический метод	5.00	—
16	374790.49	2334191.80	Картометрический метод	5.00	—
17	374781.55	2334191.14	Картометрический метод	5.00	—
18	374767.66	2334191.80	Картометрический метод	5.00	—
19	374749.80	2334200.39	Картометрический метод	5.00	—
20	374734.92	2334200.06	Картометрический метод	5.00	—
21	374725.99	2334202.05	Картометрический метод	5.00	—
22	374714.08	2334206.01	Картометрический метод	5.00	—
23	374703.82	2334203.04	Картометрический метод	5.00	—
24	374690.27	2334201.39	Картометрический метод	5.00	—
25	374658.51	2334203.70	Картометрический метод	5.00	—
26	374642.96	2334194.43	Картометрический метод	5.00	—
27	374630.06	2334189.14	Картометрический метод	5.00	—
28	374610.22	2334185.84	Картометрический метод	5.00	—
29	374601.28	2334186.50	Картометрический метод	5.00	—
30	374592.35	2334202.04	Картометрический метод	5.00	—
31	374562.91	2334191.13	Картометрический метод	5.00	—
32	374552.00	2334180.87	Картометрический метод	5.00	—
33	374541.08	2334177.56	Картометрический метод	5.00	—
34	374527.51	2334185.16	Картометрический метод	5.00	—
35	374500.39	2334182.52	Картометрический метод	5.00	—
36	374490.14	2334173.92	Картометрический метод	5.00	—
37	374447.80	2334184.50	Картометрический метод	5.00	—
38	374410.75	2334195.74	Картометрический метод	5.00	—
39	374387.27	2334214.27	Картометрический метод	5.00	—
40	374367.42	2334227.16	Картометрический метод	5.00	—
41	374354.53	2334225.18	Картометрический метод	5.00	—
42	374349.90	2334219.56	Картометрический метод	5.00	—
43	374353.20	2334208.64	Картометрический метод	5.00	—
44	374366.43	2334192.77	Картометрический метод	5.00	—
45	374372.71	2334174.90	Картометрический метод	5.00	—
46	374368.41	2334157.05	Картометрический метод	5.00	—
47	374357.83	2334142.16	Картометрический метод	5.00	—
48	374334.99	2334134.89	Картометрический метод	5.00	—
49	374317.80	2334137.53	Картометрический метод	5.00	—
50	374301.59	2334139.19	Картометрический метод	5.00	—
51	374285.05	2334133.90	Картометрический метод	5.00	—

52	374270.17	2334120.99	Картометрический метод	5.00	—
53	374250.98	2334105.78	Картометрический метод	5.00	—
54	374238.08	2334100.15	Картометрический метод	5.00	—
55	374220.87	2334098.83	Картометрический метод	5.00	—
56	374199.18	2334078.44	Картометрический метод	5.00	—
57	374216.00	2334077.04	Картометрический метод	5.00	—
58	374266.92	2334066.87	Картометрический метод	5.00	—
59	374263.81	2334038.31	Картометрический метод	5.00	—
60	374241.73	2333931.26	Аналитический метод	0.10	—
61	374239.12	2333931.55	Картометрический метод	5.00	—
62	374238.29	2333927.27	Картометрический метод	5.00	—
63	374237.97	2333925.67	Картометрический метод	5.00	—
64	374231.00	2333898.48	Картометрический метод	5.00	—
65	374438.63	2333873.92	Картометрический метод	5.00	—
66	374443.77	2333904.33	Аналитический метод	0.10	—
67	374444.52	2333908.69	Аналитический метод	0.10	—
68	374448.25	2333930.52	Картометрический метод	5.00	—
69	374448.93	2333935.07	Картометрический метод	5.00	—
70	374455.37	2333974.23	Картометрический метод	5.00	—
71	374456.25	2333978.04	Картометрический метод	5.00	—
72	374470.22	2334066.07	Картометрический метод	5.00	—
1	374943.26	2334130.90	Картометрический метод	5.00	—
Зона1(2)	—	—	—	—	—
73	374617.06	2334199.31	Картометрический метод	5.00	—
74	374608.88	2334350.15	Картометрический метод	5.00	—
75	374592.07	2334474.95	Аналитический метод	1.50	—
76	374579.06	2334473.03	Аналитический метод	1.50	—
77	374538.31	2334465.60	Аналитический метод	1.50	—
78	374543.83	2334430.78	Аналитический метод	1.50	—
79	374525.11	2334427.74	Аналитический метод	1.50	—
80	374528.80	2334412.78	Аналитический метод	1.50	—
81	374512.25	2334405.88	Аналитический метод	1.50	—
82	374506.24	2334404.81	Аналитический метод	1.50	—
83	374513.18	2334357.02	Аналитический метод	0.10	—
84	374508.77	2334356.24	Аналитический метод	0.10	—
85	374516.19	2334308.51	Аналитический метод	0.10	—
86	374516.83	2334304.40	Аналитический метод	0.10	—
87	374526.03	2334245.22	Картометрический метод	5.00	—
88	374448.40	2334249.90	Картометрический метод	5.00	—
89	374373.79	2334262.78	Картометрический метод	5.00	—
90	374361.45	2334285.45	Картометрический метод	5.00	—
91	374345.10	2334289.97	Картометрический метод	5.00	—
92	374328.20	2334283.60	Картометрический метод	5.00	—
93	374313.54	2334269.62	Картометрический метод	5.00	—
94	374310.48	2334266.70	Аналитический метод	0.10	—
95	374309.93	2334266.17	Аналитический метод	0.10	—
96	374298.99	2334253.77	Картометрический метод	5.00	—
97	374278.03	2334261.48	Картометрический метод	5.00	—
98	374263.26	2334257.04	Аналитический метод	0.20	—
99	374267.68	2334245.46	Аналитический метод	0.20	—
100	374274.55	2334191.54	Аналитический метод	0.20	—
101	374272.22	2334174.13	Аналитический метод	0.20	—
102	374269.95	2334167.09	Аналитический метод	0.20	—
103	374257.93	2334157.22	Аналитический метод	0.20	—
104	374256.75	2334160.86	Аналитический метод	0.20	—
105	374217.09	2334151.48	Аналитический метод	0.20	—
106	374136.18	2334149.14	Аналитический метод	0.20	—
107	374107.69	2334176.45	Аналитический метод	0.20	—
108	374100.78	2334173.74	Картометрический метод	5.00	—
109	374103.06	2334166.63	Картометрический метод	5.00	—
110	374114.54	2334145.62	Картометрический метод	5.00	—
111	374118.10	2334138.27	Картометрический метод	5.00	—
112	374122.89	2334128.35	Картометрический метод	5.00	—
113	374129.92	2334121.31	Картометрический метод	5.00	—
114	374199.24	2334121.76	Картометрический метод	5.00	—
115	374208.32	2334116.69	Картометрический метод	5.00	—
116	374214.51	2334114.71	Картометрический метод	5.00	—
117	374226.41	2334115.70	Картометрический метод	5.00	—

118	374236.01	2334114.05	Картометрический метод	5.00	—
119	374242.30	2334123.31	Картометрический метод	5.00	—
120	374255.53	2334128.60	Картометрический метод	5.00	—
121	374262.80	2334140.84	Картометрический метод	5.00	—
122	374266.45	2334147.78	Картометрический метод	5.00	—
123	374278.03	2334153.40	Картометрический метод	5.00	—
124	374291.58	2334155.06	Картометрический метод	5.00	—
125	374303.50	2334156.05	Картометрический метод	5.00	—
126	374319.04	2334158.70	Картометрический метод	5.00	—
127	374335.58	2334161.35	Картометрический метод	5.00	—
128	374344.84	2334164.32	Картометрический метод	5.00	—
129	374348.49	2334171.93	Картометрический метод	5.00	—
130	374349.80	2334185.15	Картометрический метод	5.00	—
131	374346.83	2334192.44	Картометрический метод	5.00	—
132	374337.24	2334200.04	Картометрический метод	5.00	—
133	374326.98	2334202.36	Картометрический метод	5.00	—
134	374319.05	2334210.95	Картометрический метод	5.00	—
135	374317.40	2334229.15	Картометрический метод	5.00	—
136	374316.40	2334242.04	Картометрический метод	5.00	—
137	374322.02	2334248.32	Картометрический метод	5.00	—
138	374338.23	2334254.29	Картометрический метод	5.00	—
139	374356.09	2334255.28	Картометрический метод	5.00	—
140	374377.27	2334247.67	Картометрический метод	5.00	—
141	374399.43	2334234.11	Картометрический метод	5.00	—
142	374416.62	2334223.20	Картометрический метод	5.00	—
143	374436.80	2334207.99	Картометрический метод	5.00	—
144	374449.70	2334197.40	Картометрический метод	5.00	—
145	374462.93	2334195.41	Картометрический метод	5.00	—
146	374470.21	2334189.46	Картометрический метод	5.00	—
147	374488.73	2334185.50	Картометрический метод	5.00	—
148	374492.70	2334191.45	Картометрический метод	5.00	—
149	374499.65	2334195.76	Картометрический метод	5.00	—
150	374509.90	2334195.42	Картометрический метод	5.00	—
151	374523.80	2334199.06	Картометрический метод	5.00	—
152	374532.73	2334198.73	Картометрический метод	5.00	—
153	374539.01	2334192.78	Картометрический метод	5.00	—
154	374544.64	2334190.80	Картометрический метод	5.00	—
155	374552.25	2334195.09	Картометрический метод	5.00	—
156	374558.53	2334203.69	Картометрический метод	5.00	—
157	374569.77	2334209.64	Картометрический метод	5.00	—
158	374584.99	2334212.63	Картометрический метод	5.00	—
159	374597.90	2334215.93	Картометрический метод	5.00	—
160	374603.84	2334211.64	Картометрический метод	5.00	—
161	374608.15	2334201.05	Картометрический метод	5.00	—
73	374617.06	2334199.31	Картометрический метод	5.00	—
Зона1(3)	—	—	—	—	—
162	371683.05	2334255.41	Картометрический метод	5.00	—
163	371685.62	2334276.08	Картометрический метод	5.00	—
164	371684.87	2334280.67	Картометрический метод	5.00	—
165	371686.52	2334281.32	Картометрический метод	5.00	—
166	371687.64	2334281.70	Картометрический метод	5.00	—
167	371676.09	2334334.56	Аналитический метод	0.10	—
168	371694.59	2334340.22	Аналитический метод	0.10	—
169	371709.21	2334340.27	Картометрический метод	5.00	—
170	371685.86	2334353.54	Картометрический метод	5.00	—
171	371637.28	2334381.66	Картометрический метод	5.00	—
172	371532.77	2334453.73	Картометрический метод	5.00	—
173	371499.23	2334477.21	Картометрический метод	5.00	—
174	371477.87	2334497.24	Картометрический метод	5.00	—
175	371369.75	2334468.99	Картометрический метод	5.00	—
176	371343.40	2334544.44	Картометрический метод	5.00	—
177	371216.97	2334507.32	Картометрический метод	5.00	—
178	371237.95	2334480.31	Картометрический метод	5.00	—
179	371326.68	2334331.99	Картометрический метод	5.00	—
180	371337.97	2334313.13	Картометрический метод	5.00	—
181	371359.63	2334276.92	Картометрический метод	5.00	—
182	371466.08	2334289.74	Картометрический метод	5.00	—
183	371506.75	2334294.69	Картометрический метод	5.00	—

184	371525.61	2334302.63	Картометрический метод	5.00	—
185	371534.20	2334312.88	Картометрический метод	5.00	—
186	371548.09	2334350.24	Картометрический метод	5.00	—
187	371556.74	2334369.83	Картометрический метод	5.00	—
188	371588.04	2334353.48	Картометрический метод	5.00	—
189	371597.28	2334354.12	Картометрический метод	5.00	—
190	371607.88	2334343.12	Картометрический метод	5.00	—
191	371637.75	2334327.52	Картометрический метод	5.00	—
192	371636.88	2334313.00	Картометрический метод	5.00	—
193	371645.47	2334304.08	Картометрический метод	5.00	—
194	371646.16	2334277.19	Картометрический метод	5.00	—
162	371683.05	2334255.41	Картометрический метод	5.00	—
Зона1(4)	—	—	—	—	—
195	371304.96	2335026.44	Картометрический метод	5.00	—
196	371276.63	2335119.55	Картометрический метод	5.00	—
197	371274.94	2335140.14	Картометрический метод	5.00	—
198	371277.07	2335153.01	Картометрический метод	5.00	—
199	371271.94	2335159.16	Картометрический метод	5.00	—
200	371207.58	2335189.54	Картометрический метод	5.00	—
201	371196.19	2335200.93	Картометрический метод	5.00	—
202	371192.65	2335210.00	Картометрический метод	5.00	—
203	371200.87	2335239.62	Аналитический метод	0.10	—
204	371197.95	2335248.49	Аналитический метод	0.10	—
205	371144.19	2335374.18	Аналитический метод	0.10	—
206	371085.39	2335492.57	Картометрический метод	5.00	—
207	370985.23	2335425.81	Картометрический метод	5.00	—
208	371010.35	2335380.19	Аналитический метод	0.10	—
209	371004.65	2335377.03	Аналитический метод	0.10	—
210	371007.73	2335371.50	Аналитический метод	0.10	—
211	371010.79	2335365.99	Аналитический метод	0.10	—
212	371013.54	2335361.05	Аналитический метод	0.10	—
213	371016.29	2335356.10	Аналитический метод	0.10	—
214	371016.71	2335356.34	Аналитический метод	0.10	—
215	371018.45	2335353.15	Аналитический метод	0.10	—
216	371010.06	2335348.91	Аналитический метод	0.10	—
217	371027.30	2335289.89	Картометрический метод	5.00	—
218	371080.53	2335187.38	Картометрический метод	5.00	—
219	371081.28	2335186.01	Картометрический метод	5.00	—
220	371124.56	2335109.40	Аналитический метод	0.10	—
221	371122.87	2335087.41	Картометрический метод	5.00	—
222	371139.70	2335036.44	Картометрический метод	5.00	—
223	371121.24	2335030.87	Аналитический метод	0.10	—
224	371094.48	2335021.56	Аналитический метод	0.10	—
225	371069.90	2335012.56	Картометрический метод	5.00	—
226	371086.87	2334951.43	Картометрический метод	5.00	—
227	371087.78	2334948.24	Картометрический метод	5.00	—
228	371105.43	2334950.18	Картометрический метод	5.00	—
229	371142.46	2334958.27	Картометрический метод	5.00	—
230	371152.33	2334960.33	Картометрический метод	5.00	—
231	371203.51	2334978.32	Картометрический метод	5.00	—
232	371214.83	2334998.99	Картометрический метод	5.00	—
195	371304.96	2335026.44	Картометрический метод	5.00	—
Зона1(5)	—	—	—	—	—
233	369689.32	2336822.04	Картометрический метод	5.00	—
234	369741.35	2336976.31	Картометрический метод	5.00	—
235	369920.08	2337362.03	Картометрический метод	5.00	—
236	369534.52	2337347.32	Картометрический метод	5.00	—
237	369332.41	2337341.23	Аналитический метод	0.50	—
238	369328.27	2337306.81	Картометрический метод	5.00	—
239	369323.97	2337207.24	Картометрический метод	5.00	—
240	369337.22	2337085.11	Картометрический метод	5.00	—
241	369355.49	2337005.25	Картометрический метод	5.00	—
242	369386.29	2336921.80	Картометрический метод	5.00	—
243	369430.70	2336835.13	Картометрический метод	5.00	—
244	369466.15	2336783.20	Картометрический метод	5.00	—
245	369531.34	2336699.39	Картометрический метод	5.00	—
246	369591.42	2336622.01	Картометрический метод	5.00	—
233	369689.32	2336822.04	Картометрический метод	5.00	—

Зона1(6)	—	—	—	—	—
247	375033.74	2337403.07	Аналитический метод	0.10	—
248	375034.38	2337407.62	Аналитический метод	0.10	—
249	375028.34	2337408.46	Аналитический метод	0.10	—
250	375027.70	2337403.91	Аналитический метод	0.10	—
247	375033.74	2337403.07	Аналитический метод	0.10	—
Зона1(7)	—	—	—	—	—
251	370241.49	2337857.38	Картометрический метод	5.00	—
252	370241.52	2337868.29	Картометрический метод	5.00	—
253	370239.87	2337953.54	Картометрический метод	5.00	—
254	370291.63	2337965.12	Картометрический метод	5.00	—
255	370289.67	2337978.71	Картометрический метод	5.00	—
256	370281.53	2338037.50	Картометрический метод	5.00	—
257	370321.46	2338049.00	Картометрический метод	5.00	—
258	370316.13	2338098.46	Картометрический метод	5.00	—
259	370333.77	2338122.56	Картометрический метод	5.00	—
260	370364.07	2338130.33	Картометрический метод	5.00	—
261	370359.17	2338147.94	Картометрический метод	5.00	—
262	370358.31	2338182.08	Картометрический метод	5.00	—
263	370383.93	2338215.97	Картометрический метод	5.00	—
264	370440.68	2338228.47	Картометрический метод	5.00	—
265	370439.96	2338239.17	Картометрический метод	5.00	—
266	370440.36	2338279.03	Картометрический метод	5.00	—
267	370459.31	2338308.58	Картометрический метод	5.00	—
268	370486.83	2338315.18	Картометрический метод	5.00	—
269	370501.59	2338333.24	Картометрический метод	5.00	—
270	370497.22	2338358.75	Картометрический метод	5.00	—
271	370515.34	2338397.25	Картометрический метод	5.00	—
272	370541.13	2338405.00	Картометрический метод	5.00	—
273	370541.40	2338410.06	Картометрический метод	5.00	—
274	370548.95	2338460.88	Картометрический метод	5.00	—
275	370557.04	2338480.44	Картометрический метод	5.00	—
276	370581.76	2338486.72	Картометрический метод	5.00	—
277	370581.29	2338495.10	Картометрический метод	5.00	—
278	370579.91	2338567.40	Картометрический метод	5.00	—
279	370598.89	2338587.04	Картометрический метод	5.00	—
280	370636.11	2338670.99	Картометрический метод	5.00	—
281	370657.78	2338678.18	Картометрический метод	5.00	—
282	370656.02	2338685.34	Картометрический метод	5.00	—
283	370655.05	2338689.38	Картометрический метод	5.00	—
284	370655.52	2338697.29	Картометрический метод	5.00	—
285	370657.21	2338758.45	Картометрический метод	5.00	—
286	370711.97	2338772.44	Картометрический метод	5.00	—
287	370718.47	2338786.13	Картометрический метод	5.00	—
288	370711.14	2338812.32	Картометрический метод	5.00	—
289	370871.81	2338863.91	Картометрический метод	5.00	—
290	370881.26	2338885.44	Картометрический метод	5.00	—
291	370877.86	2338884.90	Картометрический метод	5.00	—
292	370873.52	2338883.73	Картометрический метод	5.00	—
293	370872.11	2338882.04	Картометрический метод	5.00	—
294	370867.38	2338883.56	Картометрический метод	5.00	—
295	370859.13	2338882.54	Картометрический метод	5.00	—
296	370852.89	2338882.71	Картометрический метод	5.00	—
297	370842.49	2338882.38	Картометрический метод	5.00	—
298	370839.92	2338878.67	Картометрический метод	5.00	—
299	370837.35	2338878.51	Картометрический метод	5.00	—
300	370832.61	2338880.19	Картометрический метод	5.00	—
301	370826.04	2338883.57	Картометрический метод	5.00	—
302	370820.33	2338885.75	Картометрический метод	5.00	—
303	370815.79	2338886.25	Картометрический метод	5.00	—
304	370813.39	2338887.61	Картометрический метод	5.00	—
305	370810.82	2338892.20	Картометрический метод	5.00	—
306	370809.80	2338895.26	Картометрический метод	5.00	—
307	370810.50	2338897.36	Картометрический метод	5.00	—
308	370810.50	2338897.38	Картометрический метод	5.00	—
309	370810.51	2338897.38	Картометрический метод	5.00	—
310	370809.18	2338898.23	Картометрический метод	5.00	—
311	370808.03	2338899.55	Картометрический метод	5.00	—

312	370806.55	2338901.35	Картометрический метод	5.00	—
313	370805.24	2338902.66	Картометрический метод	5.00	—
314	370803.93	2338904.14	Картометрический метод	5.00	—
315	370803.11	2338905.78	Картометрический метод	5.00	—
316	370802.45	2338907.59	Картометрический метод	5.00	—
317	370801.63	2338910.22	Картометрический метод	5.00	—
318	370801.63	2338912.02	Картометрический метод	5.00	—
319	370801.63	2338914.16	Картометрический метод	5.00	—
320	370800.65	2338917.11	Картометрический метод	5.00	—
321	370799.82	2338919.08	Картометрический метод	5.00	—
322	370799.66	2338921.21	Картометрический метод	5.00	—
323	370799.33	2338923.18	Картометрический метод	5.00	—
324	370798.68	2338925.32	Картометрический метод	5.00	—
325	370798.18	2338928.11	Картометрический метод	5.00	—
326	370798.02	2338930.08	Картометрический метод	5.00	—
327	370797.20	2338931.89	Картометрический метод	5.00	—
328	370795.88	2338933.53	Картометрический метод	5.00	—
329	370794.24	2338933.86	Картометрический метод	5.00	—
330	370792.60	2338933.53	Картометрический метод	5.00	—
331	370790.96	2338933.53	Картометрический метод	5.00	—
332	370789.00	2338934.08	Картометрический метод	5.00	—
333	370786.41	2338932.76	Картометрический метод	5.00	—
334	370782.91	2338932.16	Картометрический метод	5.00	—
335	370780.24	2338934.12	Картометрический метод	5.00	—
336	370778.08	2338935.45	Картометрический метод	5.00	—
337	370775.26	2338935.36	Картометрический метод	5.00	—
338	370771.58	2338933.69	Картометрический метод	5.00	—
339	370762.15	2338927.46	Картометрический метод	5.00	—
340	370749.05	2338919.78	Картометрический метод	5.00	—
341	370741.46	2338917.16	Картометрический метод	5.00	—
342	370736.37	2338915.30	Картометрический метод	5.00	—
343	370731.50	2338915.30	Картометрический метод	5.00	—
344	370722.35	2338912.35	Картометрический метод	5.00	—
345	370715.62	2338906.46	Картометрический метод	5.00	—
346	370711.87	2338904.41	Картометрический метод	5.00	—
347	370706.60	2338903.49	Картометрический метод	5.00	—
348	370702.56	2338902.57	Картометрический метод	5.00	—
349	370696.22	2338902.65	Картометрический метод	5.00	—
350	370693.39	2338902.24	Картометрический метод	5.00	—
351	370691.16	2338900.41	Картометрический метод	5.00	—
352	370690.25	2338897.34	Картометрический метод	5.00	—
353	370690.15	2338889.48	Картометрический метод	5.00	—
354	370686.61	2338881.89	Картометрический метод	5.00	—
355	370681.72	2338873.11	Картометрический метод	5.00	—
356	370677.11	2338868.42	Картометрический метод	5.00	—
357	370673.32	2338867.42	Картометрический метод	5.00	—
358	370666.63	2338865.06	Картометрический метод	5.00	—
359	370662.45	2338866.59	Картометрический метод	5.00	—
360	370659.75	2338868.02	Картометрический метод	5.00	—
361	370655.71	2338870.04	Картометрический метод	5.00	—
362	370652.48	2338873.52	Картометрический метод	5.00	—
363	370649.18	2338878.24	Картометрический метод	5.00	—
364	370645.82	2338881.27	Картометрический метод	5.00	—
365	370641.69	2338885.31	Картометрический метод	5.00	—
366	370640.05	2338886.55	Картометрический метод	5.00	—
367	370636.84	2338885.81	Картометрический метод	5.00	—
368	370634.25	2338882.55	Картометрический метод	5.00	—
369	370631.73	2338878.44	Картометрический метод	5.00	—
370	370630.39	2338874.16	Картометрический метод	5.00	—
371	370629.71	2338863.02	Картометрический метод	5.00	—
372	370627.76	2338857.69	Картометрический метод	5.00	—
373	370625.07	2338853.47	Картометрический метод	5.00	—
374	370622.79	2338848.82	Картометрический метод	5.00	—
375	370619.33	2338844.28	Картометрический метод	5.00	—
376	370616.82	2338839.42	Картометрический метод	5.00	—
377	370617.24	2338833.59	Картометрический метод	5.00	—
378	370615.97	2338829.13	Картометрический метод	5.00	—
379	370614.11	2338823.72	Картометрический метод	5.00	—

380	370611.07	2338817.55	Картометрический метод	5.00	—
381	370608.47	2338813.44	Картометрический метод	5.00	—
382	370608.05	2338809.51	Картометрический метод	5.00	—
383	370608.39	2338806.23	Картометрический метод	5.00	—
384	370606.43	2338803.47	Картометрический метод	5.00	—
385	370596.90	2338792.33	Картометрический метод	5.00	—
386	370590.88	2338790.12	Картометрический метод	5.00	—
387	370585.16	2338786.76	Картометрический метод	5.00	—
388	370581.61	2338783.46	Картометрический метод	5.00	—
389	370576.47	2338780.59	Картометрический метод	5.00	—
390	370570.74	2338777.64	Картометрический метод	5.00	—
391	370566.56	2338776.20	Картометрический метод	5.00	—
392	370562.76	2338776.28	Картометрический метод	5.00	—
393	370555.00	2338777.04	Картометрический метод	5.00	—
394	370547.82	2338778.31	Картометрический метод	5.00	—
395	370541.50	2338779.74	Картометрический метод	5.00	—
396	370535.03	2338780.50	Картометрический метод	5.00	—
397	370530.50	2338780.33	Картометрический метод	5.00	—
398	370526.61	2338778.64	Картометрический метод	5.00	—
399	370524.14	2338778.31	Картометрический метод	5.00	—
400	370519.08	2338779.49	Картометрический метод	5.00	—
401	370516.86	2338781.17	Картометрический метод	5.00	—
402	370511.42	2338781.85	Картометрический метод	5.00	—
403	370507.32	2338781.09	Картометрический метод	5.00	—
404	370501.27	2338778.32	Картометрический метод	5.00	—
405	370495.71	2338774.35	Картометрический метод	5.00	—
406	370491.20	2338772.07	Картометрический метод	5.00	—
407	370487.36	2338771.57	Картометрический метод	5.00	—
408	370480.54	2338774.93	Картометрический метод	5.00	—
409	370475.85	2338775.35	Картометрический метод	5.00	—
410	370471.98	2338775.27	Картометрический метод	5.00	—
411	370468.37	2338774.34	Картометрический метод	5.00	—
412	370463.20	2338773.67	Картометрический метод	5.00	—
413	370460.40	2338774.68	Картометрический метод	5.00	—
414	370454.94	2338774.68	Картометрический метод	5.00	—
415	370451.03	2338776.20	Картометрический метод	5.00	—
416	370446.27	2338777.04	Картометрический метод	5.00	—
417	370443.65	2338775.95	Картометрический метод	5.00	—
418	370438.34	2338776.20	Картометрический метод	5.00	—
419	370434.72	2338775.70	Картометрический метод	5.00	—
420	370434.56	2338774.62	Картометрический метод	5.00	—
421	370434.98	2338773.21	Картометрический метод	5.00	—
422	370434.94	2338773.10	Картометрический метод	5.00	—
423	370432.41	2338770.99	Картометрический метод	5.00	—
424	370426.35	2338770.13	Картометрический метод	5.00	—
425	370423.93	2338770.30	Картометрический метод	5.00	—
426	370420.25	2338769.38	Картометрический метод	5.00	—
427	370418.49	2338768.37	Картометрический метод	5.00	—
428	370414.38	2338768.87	Картометрический метод	5.00	—
429	370412.66	2338769.89	Картометрический метод	5.00	—
430	370411.94	2338772.72	Картометрический метод	5.00	—
431	370410.87	2338774.45	Картометрический метод	5.00	—
432	370405.26	2338776.45	Картометрический метод	5.00	—
433	370378.86	2338731.82	Картометрический метод	5.00	—
434	370366.52	2338707.48	Картометрический метод	5.00	—
435	370251.76	2338468.07	Картометрический метод	5.00	—
436	369676.53	2337717.42	Картометрический метод	5.00	—
437	369594.63	2337606.87	Картометрический метод	5.00	—
438	369517.49	2337459.60	Картометрический метод	5.00	—
439	369479.41	2337370.45	Картометрический метод	5.00	—
440	369540.24	2337373.03	Картометрический метод	5.00	—
441	369947.95	2337389.07	Картометрический метод	5.00	—
442	369946.07	2337456.67	Картометрический метод	5.00	—
443	369981.00	2337501.60	Картометрический метод	5.00	—
444	369999.51	2337502.45	Картометрический метод	5.00	—
445	370001.09	2337511.49	Картометрический метод	5.00	—
446	369997.77	2337557.23	Картометрический метод	5.00	—
447	370049.25	2337589.49	Картометрический метод	5.00	—

448	370049.14	2337602.50	Картометрический метод	5.00	—
449	370046.21	2337676.06	Картометрический метод	5.00	—
450	370105.03	2337682.66	Картометрический метод	5.00	—
451	370106.70	2337691.76	Картометрический метод	5.00	—
452	370103.90	2337727.73	Картометрический метод	5.00	—
453	370126.66	2337763.99	Картометрический метод	5.00	—
454	370160.71	2337766.94	Картометрический метод	5.00	—
455	370160.85	2337778.52	Картометрический метод	5.00	—
456	370158.48	2337855.42	Картометрический метод	5.00	—
457	370203.53	2337857.81	Картометрический метод	5.00	—
458	370215.90	2337855.93	Картометрический метод	5.00	—
251	370241.49	2337857.38	Картометрический метод	5.00	—
Зона1(8)	—	—	—	—	—
459	370881.36	2338885.65	Картометрический метод	5.00	—
460	370938.08	2339014.87	Картометрический метод	5.00	—
461	370956.68	2339057.34	Картометрический метод	5.00	—
462	370806.72	2339194.22	Картометрический метод	5.00	—
463	370636.30	2339277.01	Картометрический метод	5.00	—
464	370420.82	2338802.90	Картометрический метод	5.00	—
465	370411.91	2338787.81	Картометрический метод	5.00	—
466	370405.32	2338776.64	Картометрический метод	5.00	—
467	370411.03	2338774.58	Картометрический метод	5.00	—
468	370412.13	2338772.78	Картометрический метод	5.00	—
469	370412.80	2338770.04	Картометрический метод	5.00	—
470	370414.42	2338769.07	Картометрический метод	5.00	—
471	370418.42	2338768.56	Картометрический метод	5.00	—
472	370420.16	2338769.56	Картометрический метод	5.00	—
473	370423.90	2338770.50	Картометрический метод	5.00	—
474	370426.36	2338770.33	Картометрический метод	5.00	—
475	370432.31	2338771.17	Картометрический метод	5.00	—
476	370434.77	2338773.21	Картометрический метод	5.00	—
477	370434.36	2338774.58	Картометрический метод	5.00	—
478	370434.53	2338775.80	Картометрический метод	5.00	—
479	370434.62	2338775.89	Картометрический метод	5.00	—
480	370438.33	2338776.40	Картометрический метод	5.00	—
481	370443.63	2338776.15	Картометрический метод	5.00	—
482	370446.28	2338777.24	Картометрический метод	5.00	—
483	370451.10	2338776.39	Картометрический метод	5.00	—
484	370454.96	2338774.88	Картометрический метод	5.00	—
485	370460.45	2338774.87	Картометрический метод	5.00	—
486	370463.21	2338773.87	Картометрический метод	5.00	—
487	370468.33	2338774.54	Картометрический метод	5.00	—
488	370471.95	2338775.47	Картометрический метод	5.00	—
489	370475.85	2338775.55	Картометрический метод	5.00	—
490	370480.62	2338775.12	Картометрический метод	5.00	—
491	370487.42	2338771.76	Картометрический метод	5.00	—
492	370491.16	2338772.27	Картометрический метод	5.00	—
493	370495.61	2338774.53	Картометрический метод	5.00	—
494	370501.18	2338778.50	Картометрический метод	5.00	—
495	370507.27	2338781.29	Картометрический метод	5.00	—
496	370511.43	2338782.05	Картометрический метод	5.00	—
497	370516.91	2338781.37	Картометрический метод	5.00	—
498	370519.14	2338779.68	Картометрический метод	5.00	—
499	370524.16	2338778.51	Картометрический метод	5.00	—
500	370526.57	2338778.84	Картометрический метод	5.00	—
501	370530.48	2338780.53	Картометрический метод	5.00	—
502	370535.04	2338780.70	Картометрический метод	5.00	—
503	370541.54	2338779.94	Картометрический метод	5.00	—
504	370547.86	2338778.51	Картометрический метод	5.00	—
505	370555.02	2338777.24	Картометрический метод	5.00	—
506	370562.77	2338776.48	Картометрический метод	5.00	—
507	370566.54	2338776.40	Картометрический метод	5.00	—
508	370570.65	2338777.82	Картометрический метод	5.00	—
509	370576.37	2338780.77	Картометрический метод	5.00	—
510	370581.50	2338783.63	Картометрический метод	5.00	—
511	370585.05	2338786.93	Картометрический метод	5.00	—
512	370590.81	2338790.30	Картометрический метод	5.00	—
513	370596.76	2338792.48	Картометрический метод	5.00	—

514	370606.27	2338803.59	Картометрический метод	5.00	—
515	370608.19	2338806.25	Картометрический метод	5.00	—
516	370607.85	2338809.52	Картометрический метод	5.00	—
517	370608.29	2338813.52	Картометрический метод	5.00	—
518	370610.90	2338817.65	Картометрический метод	5.00	—
519	370613.93	2338823.80	Картометрический метод	5.00	—
520	370615.78	2338829.19	Картометрический метод	5.00	—
521	370617.04	2338833.63	Картометрический метод	5.00	—
522	370616.62	2338839.43	Картометрический метод	5.00	—
523	370619.17	2338844.39	Картометрический метод	5.00	—
524	370622.62	2338848.93	Картометрический метод	5.00	—
525	370624.90	2338853.57	Картометрический метод	5.00	—
526	370627.59	2338857.78	Картометрический метод	5.00	—
527	370629.52	2338863.07	Картометрический метод	5.00	—
528	370630.19	2338874.21	Картометрический метод	5.00	—
529	370631.54	2338878.51	Картометрический метод	5.00	—
530	370634.08	2338882.66	Картометрический метод	5.00	—
531	370634.09	2338882.67	Картометрический метод	5.00	—
532	370636.70	2338885.96	Картометрический метод	5.00	—
533	370640.13	2338886.74	Картометрический метод	5.00	—
534	370641.82	2338885.47	Картометрический метод	5.00	—
535	370645.96	2338881.41	Картометрический метод	5.00	—
536	370649.33	2338878.38	Картометрический метод	5.00	—
537	370652.63	2338873.65	Картометрический метод	5.00	—
538	370655.81	2338870.21	Картометрический метод	5.00	—
539	370659.85	2338868.20	Картометрический метод	5.00	—
540	370662.54	2338866.77	Картометрический метод	5.00	—
541	370666.63	2338865.27	Картометрический метод	5.00	—
542	370673.26	2338867.61	Картометрический метод	5.00	—
543	370677.03	2338868.61	Картометрический метод	5.00	—
544	370681.55	2338873.22	Картометрический метод	5.00	—
545	370686.43	2338881.98	Картометрический метод	5.00	—
546	370689.96	2338889.54	Картометрический метод	5.00	—
547	370690.05	2338897.39	Картометрический метод	5.00	—
548	370690.98	2338900.52	Картометрический метод	5.00	—
549	370693.34	2338902.43	Картометрический метод	5.00	—
550	370696.21	2338902.85	Картометрический метод	5.00	—
551	370702.53	2338902.77	Картометрический метод	5.00	—
552	370706.56	2338903.69	Картометрический метод	5.00	—
553	370711.82	2338904.58	Картометрический метод	5.00	—
554	370715.49	2338906.62	Картометрический метод	5.00	—
555	370722.27	2338912.54	Картометрический метод	5.00	—
556	370731.45	2338915.50	Картометрический метод	5.00	—
557	370736.35	2338915.50	Картометрический метод	5.00	—
558	370741.40	2338917.34	Картометрический метод	5.00	—
559	370748.98	2338919.96	Картометрический метод	5.00	—
560	370762.04	2338927.62	Картометрический метод	5.00	—
561	370771.49	2338933.87	Картометрический метод	5.00	—
562	370775.24	2338935.56	Картометрический метод	5.00	—
563	370778.16	2338935.64	Картометрический метод	5.00	—
564	370780.36	2338934.28	Картометрический метод	5.00	—
565	370782.94	2338932.37	Картометрический метод	5.00	—
566	370786.34	2338932.95	Картометрический метод	5.00	—
567	370788.97	2338934.13	Картометрический метод	5.00	—
568	370790.30	2338935.00	Картометрический метод	5.00	—
569	370791.62	2338936.15	Картометрический метод	5.00	—
570	370793.42	2338936.97	Картометрический метод	5.00	—
571	370795.56	2338937.63	Картометрический метод	5.00	—
572	370797.20	2338937.47	Картометрический метод	5.00	—
573	370798.84	2338936.48	Картометрический метод	5.00	—
574	370799.99	2338934.68	Картометрический метод	5.00	—
575	370801.30	2338932.54	Картометрический метод	5.00	—
576	370802.12	2338930.74	Картометрический метод	5.00	—
577	370802.94	2338928.77	Картометрический метод	5.00	—
578	370803.60	2338926.30	Картометрический метод	5.00	—
579	370804.42	2338924.17	Картометрический метод	5.00	—
580	370805.24	2338922.36	Картометрический метод	5.00	—
581	370806.23	2338920.07	Картометрический метод	5.00	—

582	370807.70	2338918.26	Картометрический метод	5.00	—
583	370809.02	2338915.80	Картометрический метод	5.00	—
584	370809.02	2338913.50	Картометрический метод	5.00	—
585	370809.02	2338911.53	Картометрический метод	5.00	—
586	370809.02	2338909.89	Картометрический метод	5.00	—
587	370809.18	2338908.08	Картометрический метод	5.00	—
588	370810.00	2338906.60	Картометрический метод	5.00	—
589	370810.66	2338904.80	Картометрический метод	5.00	—
590	370811.64	2338903.16	Картометрический метод	5.00	—
591	370811.64	2338901.19	Картометрический метод	5.00	—
592	370811.48	2338899.05	Картометрический метод	5.00	—
593	370810.68	2338897.50	Картометрический метод	5.00	—
594	370810.68	2338897.30	Картометрический метод	5.00	—
595	370810.00	2338895.29	Картометрический метод	5.00	—
596	370811.00	2338892.29	Картометрический метод	5.00	—
597	370813.51	2338887.77	Картометрический метод	5.00	—
598	370815.83	2338886.45	Картометрический метод	5.00	—
599	370820.39	2338885.94	Картометрический метод	5.00	—
600	370826.13	2338883.75	Картометрический метод	5.00	—
601	370832.70	2338880.37	Картометрический метод	5.00	—
602	370837.39	2338878.70	Картометрический метод	5.00	—
603	370839.85	2338878.87	Картометрический метод	5.00	—
604	370842.44	2338882.58	Картометрический метод	5.00	—
605	370852.89	2338882.91	Картометрический метод	5.00	—
606	370859.13	2338882.74	Картометрический метод	5.00	—
607	370867.42	2338883.76	Картометрический метод	5.00	—
608	370872.08	2338882.26	Картометрический метод	5.00	—
609	370873.43	2338883.92	Картометрический метод	5.00	—
610	370877.82	2338885.10	Картометрический метод	5.00	—
459	370881.36	2338885.65	Картометрический метод	5.00	—
Зона(9)	—	—	—	—	—
611	370999.26	2339308.74	Картометрический метод	5.00	—
612	371036.72	2339363.70	Картометрический метод	5.00	—
613	371041.80	2339373.21	Картометрический метод	5.00	—
614	371034.87	2339381.80	Картометрический метод	5.00	—
615	370992.81	2339414.08	Картометрический метод	5.00	—
616	370989.29	2339436.16	Картометрический метод	5.00	—
617	370975.36	2339506.63	Картометрический метод	5.00	—
618	370972.33	2339595.31	Картометрический метод	5.00	—
619	370972.03	2339652.59	Картометрический метод	5.00	—
620	370975.67	2339684.34	Картометрический метод	5.00	—
621	370979.04	2339713.14	Картометрический метод	5.00	—
622	370987.75	2339739.71	Картометрический метод	5.00	—
623	370993.57	2339752.16	Картометрический метод	5.00	—
624	370995.54	2339793.33	Аналитический метод	0.10	—
625	371009.55	2339988.02	Аналитический метод	0.10	—
626	371027.44	2340020.07	Аналитический метод	0.10	—
627	371017.58	2340082.31	Аналитический метод	0.10	—
628	371080.13	2340077.74	Аналитический метод	0.10	—
629	371085.00	2340144.56	Аналитический метод	0.10	—
630	371021.11	2340149.23	Аналитический метод	0.10	—
631	371025.84	2340216.61	Аналитический метод	0.10	—
632	371027.89	2340269.37	Аналитический метод	0.10	—
633	371035.68	2340310.20	Аналитический метод	0.10	—
634	371041.40	2340309.21	Аналитический метод	0.10	—
635	371061.49	2340325.08	Аналитический метод	0.10	—
636	371061.71	2340332.79	Аналитический метод	0.10	—
637	371038.81	2340333.45	Аналитический метод	0.10	—
638	371036.21	2340341.47	Аналитический метод	0.10	—
639	371019.23	2340341.80	Аналитический метод	0.10	—
640	370997.21	2340342.23	Картометрический метод	5.00	—
641	370993.96	2340341.97	Картометрический метод	5.00	—
642	370963.96	2340339.56	Картометрический метод	5.00	—
643	370936.32	2339904.18	Аналитический метод	0.10	—
644	370920.21	2339693.58	Аналитический метод	0.10	—
645	370896.53	2339694.73	Картометрический метод	5.00	—
646	370865.21	2339696.76	Картометрический метод	5.00	—
647	370883.86	2339475.40	Аналитический метод	1.50	—

648	370860.08	2339421.13	Аналитический метод	1.50	—
649	370826.38	2339437.26	Аналитический метод	1.50	—
650	370763.38	2339338.49	Аналитический метод	0.20	—
651	370767.38	2339336.24	Аналитический метод	0.20	—
652	370737.74	2339290.19	Аналитический метод	0.20	—
653	370728.28	2339267.97	Картометрический метод	5.00	—
654	370813.30	2339221.37	Картометрический метод	5.00	—
655	370893.48	2339158.34	Картометрический метод	5.00	—
611	370999.26	2339308.74	Картометрический метод	5.00	—
Зона1(10)	—	—	—	—	—
656	373238.07	2334210.93	Картометрический метод	5.00	—
657	373239.30	2334216.44	Картометрический метод	5.00	—
658	373239.65	2334217.96	Картометрический метод	5.00	—
659	373246.40	2334248.02	Картометрический метод	5.00	—
660	373247.83	2334254.43	Картометрический метод	5.00	—
661	373248.99	2334258.99	Аналитический метод	0.30	—
662	373248.03	2334259.16	Аналитический метод	0.30	—
663	373229.31	2334262.48	Аналитический метод	0.10	—
664	373219.24	2334264.75	Аналитический метод	0.10	—
665	373208.71	2334266.13	Аналитический метод	0.10	—
666	373212.49	2334299.08	Аналитический метод	0.10	—
667	373212.46	2334301.91	Аналитический метод	0.10	—
668	373210.89	2334317.80	Аналитический метод	0.10	—
669	373230.19	2334428.20	Аналитический метод	0.10	—
670	373223.96	2334428.98	Аналитический метод	0.10	—
671	373231.72	2334468.26	Аналитический метод	0.10	—
672	373232.44	2334472.53	Аналитический метод	0.10	—
673	373232.48	2334489.58	Аналитический метод	0.10	—
674	373233.27	2334499.64	Аналитический метод	0.10	—
675	373231.28	2334506.95	Аналитический метод	0.10	—
676	373228.41	2334562.70	Аналитический метод	0.10	—
677	373216.23	2334636.23	Аналитический метод	0.10	—
678	373209.45	2334666.75	Аналитический метод	0.10	—
679	373203.49	2334703.74	Аналитический метод	0.10	—
680	373202.69	2334717.36	Аналитический метод	0.10	—
681	373198.41	2334735.59	Аналитический метод	0.10	—
682	373169.80	2334843.42	Аналитический метод	0.10	—
683	373182.32	2334846.74	Аналитический метод	0.10	—
684	373185.90	2334847.40	Аналитический метод	0.10	—
685	373184.51	2334851.93	Аналитический метод	0.30	—
686	373177.40	2334875.22	Аналитический метод	0.10	—
687	373116.31	2335087.77	Картометрический метод	5.00	—
688	373070.05	2335248.00	Картометрический метод	5.00	—
689	373056.61	2335293.54	Картометрический метод	5.00	—
690	373048.07	2335291.23	Картометрический метод	5.00	—
691	372995.80	2335475.60	Аналитический метод	0.10	—
692	372995.06	2335478.20	Аналитический метод	0.10	—
693	372947.61	2335645.53	Аналитический метод	0.30	—
694	372927.87	2335715.14	Картометрический метод	5.00	—
695	372892.18	2335834.92	Картометрический метод	5.00	—
696	372881.22	2335867.57	Картометрический метод	5.00	—
697	372848.94	2335963.47	Картометрический метод	5.00	—
698	372831.24	2336021.24	Картометрический метод	5.00	—
699	372821.18	2336054.27	Картометрический метод	5.00	—
700	372818.43	2336062.72	Картометрический метод	5.00	—
701	372804.32	2336109.35	Картометрический метод	5.00	—
702	372800.69	2336108.26	Картометрический метод	5.00	—
703	372799.52	2336111.76	Картометрический метод	5.00	—
704	372803.26	2336112.87	Картометрический метод	5.00	—
705	372792.09	2336153.61	Картометрический метод	5.00	—
706	372793.29	2336154.04	Картометрический метод	5.00	—
707	372783.32	2336168.10	Картометрический метод	5.00	—
708	372774.88	2336194.98	Картометрический метод	5.00	—
709	372779.23	2336196.28	Картометрический метод	5.00	—
710	372761.35	2336257.27	Картометрический метод	5.00	—
711	372792.01	2336265.41	Картометрический метод	5.00	—
712	372793.18	2336265.80	Аналитический метод	0.10	—
713	372776.73	2336322.48	Аналитический метод	0.10	—

714	372775.90	2336325.32	Картометрический метод	5.00	—
715	372761.02	2336370.81	Картометрический метод	5.00	—
716	372758.80	2336377.54	Картометрический метод	5.00	—
717	372730.68	2336367.54	Картометрический метод	5.00	—
718	372728.52	2336375.23	Аналитический метод	0.10	—
719	372721.79	2336416.07	Аналитический метод	0.10	—
720	372720.07	2336416.03	Аналитический метод	0.10	—
721	372712.16	2336475.38	Аналитический метод	0.10	—
722	372710.82	2336487.62	Аналитический метод	0.10	—
723	372715.45	2336488.70	Аналитический метод	0.10	—
724	372712.15	2336501.33	Аналитический метод	0.10	—
725	372710.29	2336615.19	Аналитический метод	0.10	—
726	372712.57	2336702.84	Аналитический метод	0.10	—
727	372720.34	2336703.23	Аналитический метод	0.10	—
728	372719.61	2336716.47	Аналитический метод	0.10	—
729	372717.39	2336735.22	Аналитический метод	0.10	—
730	372730.76	2336736.42	Аналитический метод	0.10	—
731	372738.28	2336736.66	Аналитический метод	0.20	—
732	372742.87	2336736.81	Аналитический метод	0.10	—
733	372717.28	2336824.07	Аналитический метод	0.10	—
734	372690.24	2336916.21	Аналитический метод	0.10	—
735	372709.96	2336921.98	Картометрический метод	5.00	—
736	372689.49	2336948.76	Картометрический метод	5.00	—
737	372673.81	2336943.03	Картометрический метод	5.00	—
738	372651.88	2336936.50	Картометрический метод	5.00	—
739	372643.95	2336963.95	Картометрический метод	5.00	—
740	372670.12	2336974.94	Картометрический метод	5.00	—
741	372568.64	2337095.02	Картометрический метод	5.00	—
742	372531.43	2337143.50	Картометрический метод	5.00	—
743	372510.65	2337215.15	Картометрический метод	5.00	—
744	372513.23	2337440.07	Картометрический метод	5.00	—
745	372509.57	2337690.62	Картометрический метод	5.00	—
746	372513.25	2337692.61	Аналитический метод	0.10	—
747	372513.33	2337714.72	Картометрический метод	5.00	—
748	372502.04	2337713.73	Аналитический метод	0.10	—
749	372442.10	2337700.70	Аналитический метод	0.10	—
750	372442.28	2337693.58	Картометрический метод	5.00	—
751	372432.65	2337690.82	Картометрический метод	5.00	—
752	372355.37	2337653.28	Картометрический метод	5.00	—
753	372351.59	2337668.27	Картометрический метод	5.00	—
754	372350.22	2337673.71	Аналитический метод	0.10	—
755	372348.45	2337679.55	Аналитический метод	0.10	—
756	372340.73	2337705.68	Аналитический метод	0.10	—
757	372365.68	2337714.29	Аналитический метод	0.10	—
758	372321.43	2337867.22	Аналитический метод	0.10	—
759	372309.23	2337864.47	Аналитический метод	0.10	—
760	372277.96	2337973.10	Картометрический метод	5.00	—
761	372275.67	2337981.02	Аналитический метод	0.10	—
762	372255.55	2338050.93	Аналитический метод	0.10	—
763	372256.18	2338051.10	Аналитический метод	0.10	—
764	372278.52	2338058.54	Аналитический метод	0.10	—
765	372285.07	2338060.72	Аналитический метод	0.10	—
766	372301.69	2338066.25	Аналитический метод	0.10	—
767	372310.16	2338068.03	Картометрический метод	5.00	—
768	372313.24	2338070.10	Аналитический метод	0.10	—
769	372310.34	2338080.19	Аналитический метод	0.10	—
770	372314.78	2338081.73	Аналитический метод	0.10	—
771	372315.96	2338082.22	Аналитический метод	0.10	—
772	372320.99	2338088.84	Аналитический метод	0.10	—
773	372318.28	2338099.84	Аналитический метод	0.10	—
774	372378.64	2338112.16	Аналитический метод	0.10	—
775	372370.14	2338129.68	Аналитический метод	0.10	—
776	372367.51	2338142.48	Аналитический метод	0.10	—
777	372400.89	2338163.67	Аналитический метод	0.20	—
778	372406.23	2338166.28	Картометрический метод	5.00	—
779	372386.67	2338205.69	Картометрический метод	5.00	—
780	372382.64	2338222.14	Картометрический метод	5.00	—
781	372387.04	2338302.18	Картометрический метод	5.00	—

782	372382.26	2338313.90	Картометрический метод	5.00	—
783	372370.00	2338316.22	Аналитический метод	0.10	—
784	372208.52	2338323.21	Картометрический метод	5.00	—
785	372208.79	2338336.80	Картометрический метод	5.00	—
786	372167.87	2338332.48	Картометрический метод	5.00	—
787	372166.98	2338338.14	Картометрический метод	5.00	—
788	372163.79	2338352.21	Картометрический метод	5.00	—
789	372145.29	2338415.41	Картометрический метод	5.00	—
790	372117.63	2338521.63	Аналитический метод	0.10	—
791	372115.76	2338521.29	Картометрический метод	5.00	—
792	372114.81	2338528.03	Картометрический метод	5.00	—
793	372113.51	2338533.97	Картометрический метод	5.00	—
794	372111.17	2338544.39	Картометрический метод	5.00	—
795	372108.71	2338553.97	Картометрический метод	5.00	—
796	372108.04	2338556.45	Картометрический метод	5.00	—
797	372107.33	2338556.41	Картометрический метод	5.00	—
798	372105.51	2338563.24	Картометрический метод	5.00	—
799	372105.79	2338563.30	Картометрический метод	5.00	—
800	372094.66	2338596.89	Аналитический метод	0.10	—
801	372104.03	2338599.52	Аналитический метод	0.10	—
802	372104.68	2338600.63	Аналитический метод	0.10	—
803	372104.09	2338606.14	Аналитический метод	0.30	—
804	372103.95	2338606.81	Аналитический метод	0.30	—
805	372102.86	2338606.66	Аналитический метод	0.30	—
806	372102.70	2338607.81	Аналитический метод	0.30	—
807	372103.56	2338607.92	Аналитический метод	0.30	—
808	372102.96	2338610.65	Аналитический метод	0.30	—
809	372103.56	2338610.89	Аналитический метод	0.30	—
810	372100.70	2338622.27	Аналитический метод	0.30	—
811	372098.83	2338625.30	Картометрический метод	5.00	—
812	372095.66	2338640.42	Картометрический метод	5.00	—
813	372091.45	2338660.61	Картометрический метод	5.00	—
814	372085.26	2338679.01	Аналитический метод	0.10	—
815	372078.95	2338697.77	Аналитический метод	0.10	—
816	372071.36	2338720.33	Картометрический метод	5.00	—
817	372061.29	2338757.87	Картометрический метод	5.00	—
818	372057.44	2338770.29	Картометрический метод	5.00	—
819	372052.46	2338793.54	Картометрический метод	5.00	—
820	372050.22	2338793.39	Картометрический метод	5.00	—
821	372049.27	2338798.75	Картометрический метод	5.00	—
822	372046.04	2338802.81	Картометрический метод	5.00	—
823	372045.30	2338805.51	Картометрический метод	5.00	—
824	372045.60	2338807.37	Картометрический метод	5.00	—
825	372041.34	2338828.69	Картометрический метод	5.00	—
826	372039.54	2338838.34	Картометрический метод	5.00	—
827	372038.89	2338841.77	Картометрический метод	5.00	—
828	372038.29	2338844.96	Аналитический метод	0.10	—
829	372035.90	2338850.18	Аналитический метод	0.10	—
830	372034.73	2338849.79	Аналитический метод	0.10	—
831	372031.31	2338861.29	Аналитический метод	0.10	—
832	372032.58	2338861.69	Аналитический метод	0.10	—
833	372030.67	2338868.69	Аналитический метод	0.10	—
834	372028.57	2338876.41	Аналитический метод	0.10	—
835	372028.29	2338881.81	Аналитический метод	0.10	—
836	372024.22	2338892.22	Аналитический метод	0.10	—
837	372017.31	2338891.33	Картометрический метод	5.00	—
838	372006.74	2338889.43	Картометрический метод	5.00	—
839	372005.59	2338895.56	Картометрический метод	5.00	—
840	372009.41	2338896.19	Картометрический метод	5.00	—
841	372007.79	2338904.18	Картометрический метод	5.00	—
842	371996.20	2338961.07	Картометрический метод	5.00	—
843	371995.32	2338965.37	Картометрический метод	5.00	—
844	371994.95	2338967.23	Картометрический метод	5.00	—
845	371992.26	2338978.25	Картометрический метод	5.00	—
846	371990.56	2338985.73	Аналитический метод	0.10	—
847	371985.27	2339003.34	Картометрический метод	5.00	—
848	371981.14	2339017.29	Аналитический метод	0.10	—
849	371980.36	2339017.08	Аналитический метод	0.10	—

850	371979.70	2339016.90	Картометрический метод	5.00	—
851	371965.92	2339065.25	Картометрический метод	5.00	—
852	371932.62	2339190.93	Картометрический метод	5.00	—
853	371924.67	2339220.92	Картометрический метод	5.00	—
854	371923.22	2339235.00	Картометрический метод	5.00	—
855	371914.92	2339304.38	Картометрический метод	5.00	—
856	371913.95	2339313.19	Картометрический метод	5.00	—
857	371914.61	2339313.28	Картометрический метод	5.00	—
858	371913.92	2339319.76	Картометрический метод	5.00	—
859	371910.17	2339347.84	Картометрический метод	5.00	—
860	371909.41	2339354.25	Картометрический метод	5.00	—
861	371909.31	2339354.87	Картометрический метод	5.00	—
862	371904.07	2339404.48	Картометрический метод	5.00	—
863	371936.68	2339408.42	Картометрический метод	5.00	—
864	371851.02	2340113.07	Картометрический метод	5.00	—
865	371849.02	2340129.49	Картометрический метод	5.00	—
866	371821.42	2340353.91	Картометрический метод	5.00	—
867	371757.44	2340342.94	Картометрический метод	5.00	—
868	371683.48	2340330.37	Картометрический метод	5.00	—
869	371744.38	2339936.38	Картометрический метод	5.00	—
870	371835.36	2339348.13	Картометрический метод	5.00	—
871	371836.15	2339342.81	Картометрический метод	5.00	—
872	371836.19	2339342.55	Картометрический метод	5.00	—
873	371853.51	2339227.21	Картометрический метод	5.00	—
874	371857.46	2339212.75	Картометрический метод	5.00	—
875	371865.11	2339187.03	Картометрический метод	5.00	—
876	371875.27	2339151.96	Картометрический метод	5.00	—
877	371876.77	2339144.45	Аналитический метод	0.10	—
878	371885.93	2339110.77	Аналитический метод	0.10	—
879	371889.07	2339098.28	Аналитический метод	0.10	—
880	371921.15	2338974.41	Картометрический метод	5.00	—
881	371931.63	2338936.88	Картометрический метод	5.00	—
882	371919.97	2338933.36	Картометрический метод	5.00	—
883	371913.94	2338931.09	Картометрический метод	5.00	—
884	371899.61	2338927.56	Картометрический метод	5.00	—
885	371916.98	2338865.49	Аналитический метод	0.10	—
886	372019.97	2338497.37	Аналитический метод	0.10	—
887	372032.88	2338479.57	Картометрический метод	5.00	—
888	372028.01	2338473.79	Картометрический метод	5.00	—
889	372035.48	2338454.53	Картометрический метод	5.00	—
890	372035.33	2338453.66	Картометрический метод	5.00	—
891	372063.98	2338464.44	Картометрический метод	5.00	—
892	372066.56	2338465.47	Картометрический метод	5.00	—
893	372094.33	2338390.24	Картометрический метод	5.00	—
894	372108.74	2338342.13	Картометрический метод	5.00	—
895	372096.75	2338338.41	Картометрический метод	5.00	—
896	372103.03	2338315.91	Картометрический метод	5.00	—
897	372105.59	2338306.73	Картометрический метод	5.00	—
898	372149.49	2338149.40	Картометрический метод	5.00	—
899	372163.41	2338153.57	Картометрический метод	5.00	—
900	372190.61	2338057.34	Картометрический метод	5.00	—
901	372176.34	2338053.21	Аналитический метод	0.10	—
902	372195.19	2337985.77	Аналитический метод	0.10	—
903	372207.13	2337989.35	Картометрический метод	5.00	—
904	372238.52	2337890.28	Картометрический метод	5.00	—
905	372277.86	2337794.63	Картометрический метод	5.00	—
906	372296.35	2337741.00	Картометрический метод	5.00	—
907	372298.40	2337735.08	Картометрический метод	5.00	—
908	372284.05	2337730.22	Картометрический метод	5.00	—
909	372290.97	2337707.28	Картометрический метод	5.00	—
910	372287.12	2337705.77	Аналитический метод	0.10	—
911	372295.28	2337677.25	Аналитический метод	0.10	—
912	372242.76	2337661.79	Аналитический метод	0.30	—
913	372229.19	2337658.17	Аналитический метод	0.10	—
914	372238.46	2337626.03	Картометрический метод	5.00	—
915	372235.20	2337625.10	Аналитический метод	0.10	—
916	372316.44	2337343.01	Аналитический метод	0.10	—
917	372343.63	2337248.59	Аналитический метод	0.10	—

918	372347.70	2337248.35	Картометрический метод	5.00	—
919	372350.08	2337241.18	Картометрический метод	5.00	—
920	372367.04	2337239.84	Картометрический метод	5.00	—
921	372395.70	2337168.36	Картометрический метод	5.00	—
922	372396.57	2337159.35	Картометрический метод	5.00	—
923	372401.33	2337153.89	Картометрический метод	5.00	—
924	372403.50	2337148.94	Картометрический метод	5.00	—
925	372402.81	2337142.77	Картометрический метод	5.00	—
926	372401.20	2337139.22	Картометрический метод	5.00	—
927	372380.51	2337133.78	Картометрический метод	5.00	—
928	372408.46	2337036.97	Аналитический метод	0.30	—
929	372444.26	2336913.00	Картометрический метод	5.00	—
930	372475.22	2336922.11	Картометрический метод	5.00	—
931	372502.21	2336860.99	Картометрический метод	5.00	—
932	372507.76	2336843.26	Картометрический метод	5.00	—
933	372501.20	2336840.80	Аналитический метод	0.10	—
934	372497.17	2336839.29	Аналитический метод	0.10	—
935	372502.65	2336819.81	Аналитический метод	0.10	—
936	372508.03	2336800.67	Аналитический метод	0.10	—
937	372513.86	2336770.71	Аналитический метод	0.10	—
938	372527.99	2336698.22	Аналитический метод	0.10	—
939	372507.76	2336692.98	Аналитический метод	0.10	—
940	372511.51	2336680.04	Картометрический метод	5.00	—
941	372572.78	2336468.50	Аналитический метод	0.10	—
942	372614.11	2336480.39	Аналитический метод	0.10	—
943	372660.55	2336318.98	Картометрический метод	5.00	—
944	372580.16	2336293.38	Картометрический метод	5.00	—
945	372588.03	2336264.47	Картометрический метод	5.00	—
946	372614.43	2336272.76	Картометрический метод	5.00	—
947	372669.47	2336290.02	Картометрический метод	5.00	—
948	372674.67	2336271.67	Картометрический метод	5.00	—
949	372689.17	2336276.14	Картометрический метод	5.00	—
950	372695.09	2336275.30	Картометрический метод	5.00	—
951	372699.72	2336265.72	Картометрический метод	5.00	—
952	372725.43	2336182.87	Картометрический метод	5.00	—
953	372740.78	2336133.94	Аналитический метод	0.10	—
954	372742.93	2336120.37	Аналитический метод	0.10	—
955	372746.33	2336105.57	Картометрический метод	5.00	—
956	372778.39	2335998.32	Картометрический метод	5.00	—
957	372785.43	2335971.95	Картометрический метод	5.00	—
958	372778.93	2335968.55	Аналитический метод	0.10	—
959	372785.37	2335947.57	Аналитический метод	0.10	—
960	372862.15	2335682.59	Аналитический метод	0.10	—
961	372844.80	2335677.00	Аналитический метод	0.10	—
962	372848.83	2335654.84	Аналитический метод	0.10	—
963	372868.61	2335582.28	Аналитический метод	0.10	—
964	372907.65	2335591.97	Аналитический метод	0.10	—
965	372919.96	2335550.89	Аналитический метод	0.10	—
966	372920.26	2335549.69	Картометрический метод	5.00	—
967	372937.76	2335482.46	Картометрический метод	5.00	—
968	372945.34	2335453.69	Аналитический метод	0.10	—
969	372953.42	2335455.37	Аналитический метод	0.30	—
970	372962.21	2335421.65	Аналитический метод	0.10	—
971	372971.02	2335384.34	Аналитический метод	0.10	—
972	372978.41	2335352.48	Аналитический метод	0.10	—
973	373001.97	2335238.71	Картометрический метод	5.00	—
974	373003.53	2335231.18	Картометрический метод	5.00	—
975	372963.49	2335220.16	Картометрический метод	5.00	—
976	372961.61	2335219.40	Аналитический метод	0.10	—
977	372987.56	2335129.08	Аналитический метод	0.10	—
978	372990.19	2335129.78	Картометрический метод	5.00	—
979	372992.76	2335120.94	Картометрический метод	5.00	—
980	373023.45	2335131.33	Картометрический метод	5.00	—
981	373034.17	2335062.10	Картометрический метод	5.00	—
982	373040.35	2335062.68	Картометрический метод	5.00	—
983	373044.86	2335063.10	Картометрический метод	5.00	—
984	373045.56	2335056.49	Картометрический метод	5.00	—
985	373046.24	2335056.51	Картометрический метод	5.00	—

986	373049.48	2335032.45	Картометрический метод	5.00	—
987	373056.00	2334993.40	Картометрический метод	5.00	—
988	373058.74	2334975.29	Аналитический метод	0.10	—
989	373061.70	2334955.68	Картометрический метод	5.00	—
990	373062.49	2334950.42	Картометрический метод	5.00	—
991	373043.51	2334946.99	Картометрический метод	5.00	—
992	373046.50	2334936.02	Картометрический метод	5.00	—
993	373043.41	2334935.15	Картометрический метод	5.00	—
994	373052.93	2334902.60	Картометрический метод	5.00	—
995	373055.93	2334903.59	Картометрический метод	5.00	—
996	373080.82	2334817.97	Картометрический метод	5.00	—
997	373083.43	2334809.02	Картометрический метод	5.00	—
998	373066.85	2334804.66	Аналитический метод	0.10	—
999	373063.42	2334803.76	Аналитический метод	0.10	—
1000	373061.72	2334803.31	Аналитический метод	0.10	—
1001	373062.32	2334800.12	Картометрический метод	5.00	—
1002	373101.24	2334587.99	Картометрический метод	5.00	—
1003	373104.23	2334571.73	Картометрический метод	5.00	—
1004	373107.76	2334572.24	Картометрический метод	5.00	—
1005	373108.34	2334565.35	Картометрический метод	5.00	—
1006	373144.47	2334565.64	Картометрический метод	5.00	—
1007	373171.34	2334564.88	Картометрический метод	5.00	—
1008	373174.77	2334564.68	Картометрический метод	5.00	—
1009	373175.79	2334554.98	Картометрический метод	5.00	—
1010	373176.79	2334535.46	Картометрический метод	5.00	—
1011	373175.33	2334520.06	Картометрический метод	5.00	—
1012	373177.02	2334502.90	Аналитический метод	0.10	—
1013	373177.46	2334498.48	Аналитический метод	0.10	—
1014	373179.89	2334473.72	Картометрический метод	5.00	—
1015	373179.97	2334466.49	Картометрический метод	5.00	—
1016	373180.06	2334458.25	Картометрический метод	5.00	—
1017	373189.40	2334458.26	Картометрический метод	5.00	—
1018	373189.13	2334435.71	Картометрический метод	5.00	—
1019	373193.38	2334435.07	Картометрический метод	5.00	—
1020	373192.20	2334419.29	Аналитический метод	0.10	—
1021	373191.89	2334415.79	Аналитический метод	0.10	—
1022	373188.43	2334377.55	Аналитический метод	0.10	—
1023	373182.81	2334377.96	Аналитический метод	0.10	—
1024	373181.38	2334371.06	Картометрический метод	5.00	—
1025	373177.43	2334347.01	Картометрический метод	5.00	—
1026	373167.51	2334346.53	Картометрический метод	5.00	—
1027	373167.65	2334328.32	Картометрический метод	5.00	—
1028	373151.88	2334273.43	Картометрический метод	5.00	—
1029	373145.48	2334243.72	Картометрический метод	5.00	—
1030	373176.02	2334236.61	Картометрический метод	5.00	—
1031	373231.36	2334213.60	Картометрический метод	5.00	—
1032	373236.81	2334211.38	Картометрический метод	5.00	—
656	373238.07	2334210.93	Картометрический метод	5.00	—

3. Сведения о характерных точках части (частей) границы объекта

Обозначение характерных точек части границы	Координаты, м		Метод определения координат характерной точки	Средняя квадратическая погрешность положения характерной точки (M _t), м	Описание обозначения точки на местности (при наличии)
	X	Y			
1	2	3	4	5	6
—	—	—	—	—	—

ГРАФИЧЕСКОЕ ОПИСАНИЕ

местоположения границ населенных пунктов, территориальных зон,
особо охраняемых природных территорий,
зон с особыми условиями использования территории

П-6 "Зона транспортной инфраструктуры"

(наименование объекта, местоположение границ которого описано (далее - объект))

Раздел 1

Сведения об объекте		
№ п/п	Характеристики объекта	Описание характеристик
1	2	3
1	Местоположение объекта	Пензенская область, Кузнецк город
2	Площадь объекта +/- величина погрешности определения площади (Р+/- Дельта Р)	386441 кв.м ± 10878.77 кв.м
3	Иные характеристики объекта	—

Раздел 2

Сведения о местоположении границ объекта					
1. Система координат <u>МСК-58, зона 2</u>					
2. Сведения о характерных точках границ объекта					
Обозначение характерных точек границ	Координаты, м		Метод определения координат характерной точки	Средняя квадратическая погрешность положения характерной точки (M ₀), м	Описание обозначения точки на местности (при наличии)
	X	Y			
1	2	3	4	5	6
Зона1(1)	—	—	—	—	—
1	371821.42	2340353.91	Картометрический метод	5.00	—
2	371799.64	2340501.78	Картометрический метод	5.00	—
3	371789.06	2340593.82	Картометрический метод	5.00	—
4	371787.69	2340605.76	Картометрический метод	5.00	—
5	371782.21	2340653.39	Картометрический метод	5.00	—
6	371778.66	2340686.75	Картометрический метод	5.00	—
7	371643.05	2340660.54	Картометрический метод	5.00	—
8	371681.30	2340349.63	Картометрический метод	5.00	—
9	371682.52	2340338.18	Картометрический метод	5.00	—
10	371683.48	2340330.37	Картометрический метод	5.00	—
11	371757.44	2340342.94	Картометрический метод	5.00	—
1	371821.42	2340353.91	Картометрический метод	5.00	—
Зона1(2)	—	—	—	—	—
12	370403.07	2333184.89	Картометрический метод	5.00	—
13	370341.82	2333391.90	Картометрический метод	5.00	—
14	370311.74	2333499.71	Картометрический метод	5.00	—
15	370285.95	2333597.48	Картометрический метод	5.00	—
16	370244.41	2333847.82	Картометрический метод	5.00	—
17	370235.45	2333933.42	Картометрический метод	5.00	—
18	370204.29	2334046.24	Картометрический метод	5.00	—
19	370173.06	2334198.36	Аналитический метод	0.10	—
20	370166.57	2334229.96	Аналитический метод	0.10	—
21	370165.16	2334236.81	Картометрический метод	5.00	—
22	370159.88	2334235.75	Картометрический метод	5.00	—
23	370152.67	2334274.71	Картометрический метод	5.00	—
24	370157.19	2334275.63	Картометрический метод	5.00	—
25	370133.74	2334385.99	Аналитический метод	0.30	—
26	370131.87	2334395.83	Аналитический метод	0.30	—
27	370135.81	2334396.57	Аналитический метод	0.30	—
28	370139.04	2334397.07	Аналитический метод	0.50	—
29	370128.37	2334444.26	Аналитический метод	0.50	—
30	370120.77	2334484.04	Аналитический метод	0.10	—
31	370118.84	2334493.77	Аналитический метод	0.10	—
32	370102.30	2334565.51	Картометрический метод	5.00	—
33	370099.71	2334564.90	Картометрический метод	5.00	—
34	370093.27	2334596.60	Картометрический метод	5.00	—
35	370083.43	2334594.65	Картометрический метод	5.00	—
36	370077.28	2334626.11	Картометрический метод	5.00	—
37	370087.82	2334628.34	Картометрический метод	5.00	—
38	370072.58	2334694.45	Аналитический метод	0.30	—
39	370068.11	2334693.64	Аналитический метод	0.30	—
40	370066.69	2334700.81	Аналитический метод	0.30	—
41	370056.14	2334760.94	Картометрический метод	5.00	—
42	370050.18	2334806.94	Картометрический метод	5.00	—
43	370049.18	2334814.02	Картометрический метод	5.00	—
44	370045.40	2334840.52	Картометрический метод	5.00	—
45	370042.41	2334861.38	Картометрический метод	5.00	—
46	370040.48	2334873.24	Картометрический метод	5.00	—
47	370029.52	2334940.53	Картометрический метод	5.00	—
48	370016.81	2334993.65	Аналитический метод	0.20	—

49	369969.45	2335227.87	Аналитический метод	0.20	—
50	369949.65	2335320.52	Картометрический метод	5.00	—
51	369949.10	2335323.36	Картометрический метод	5.00	—
52	369873.37	2335714.84	Картометрический метод	5.00	—
53	369791.35	2336117.40	Картометрический метод	5.00	—
54	369741.93	2336321.55	Картометрический метод	5.00	—
55	369703.25	2336430.42	Картометрический метод	5.00	—
56	369644.51	2336553.62	Картометрический метод	5.00	—
57	369531.34	2336699.39	Картометрический метод	5.00	—
58	369466.15	2336783.20	Картометрический метод	5.00	—
59	369430.70	2336835.13	Картометрический метод	5.00	—
60	369386.29	2336921.80	Картометрический метод	5.00	—
61	369355.49	2337005.25	Картометрический метод	5.00	—
62	369337.22	2337085.11	Картометрический метод	5.00	—
63	369323.97	2337207.24	Картометрический метод	5.00	—
64	369328.27	2337306.81	Картометрический метод	5.00	—
65	369338.65	2337393.12	Картометрический метод	5.00	—
66	369439.29	2337766.67	Картометрический метод	5.00	—
67	369526.32	2338079.33	Картометрический метод	5.00	—
68	369650.60	2338493.71	Картометрический метод	5.00	—
69	369726.17	2338727.58	Картометрический метод	5.00	—
70	369754.82	2338895.91	Картометрический метод	5.00	—
71	369759.49	2338953.90	Картометрический метод	5.00	—
72	369764.85	2339020.54	Картометрический метод	5.00	—
73	369773.44	2339229.70	Картометрический метод	5.00	—
74	369775.23	2339430.62	Картометрический метод	5.00	—
75	369783.20	2339716.92	Аналитический метод	0.10	—
76	369784.17	2339751.56	Аналитический метод	0.10	—
77	369785.98	2339816.70	Картометрический метод	5.00	—
78	369784.55	2339878.66	Картометрический метод	5.00	—
79	369792.07	2340302.35	Картометрический метод	5.00	—
80	369789.92	2340789.43	Картометрический метод	5.00	—
81	369810.33	2341004.68	Картометрический метод	5.00	—
82	369841.85	2341260.75	Картометрический метод	5.00	—
83	369914.55	2341621.40	Картометрический метод	5.00	—
84	369945.71	2341771.83	Картометрический метод	5.00	—
85	369994.42	2341957.70	Картометрический метод	5.00	—
86	369956.18	2341920.73	Картометрический метод	5.00	—
87	369941.09	2341921.78	Картометрический метод	5.00	—
88	369928.75	2341883.20	Аналитический метод	0.30	—
89	369872.29	2341631.07	Картометрический метод	5.00	—
90	369823.58	2341371.42	Картометрический метод	5.00	—
91	369787.12	2341094.39	Картометрический метод	5.00	—
92	369770.09	2340948.37	Картометрический метод	5.00	—
93	369756.49	2340831.74	Аналитический метод	2.50	—
94	369752.20	2340307.27	Картометрический метод	5.00	—
95	369738.64	2339942.44	Картометрический метод	5.00	—
96	369733.92	2339791.71	Картометрический метод	5.00	—
97	369733.69	2339784.89	Картометрический метод	5.00	—
98	369732.79	2339757.49	Картометрический метод	5.00	—
99	369732.97	2339519.44	Картометрический метод	5.00	—
100	369734.18	2339468.99	Картометрический метод	5.00	—
101	369735.78	2339396.07	Картометрический метод	5.00	—
102	369734.05	2339227.55	Картометрический метод	5.00	—
103	369717.93	2338940.32	Картометрический метод	5.00	—
104	369689.64	2338813.53	Картометрический метод	5.00	—
105	369606.90	2338506.60	Картометрический метод	5.00	—
106	369499.82	2338099.39	Картометрический метод	5.00	—
107	369303.91	2337430.01	Картометрический метод	5.00	—
108	369284.93	2337335.46	Картометрический метод	5.00	—
109	369282.42	2337248.07	Картометрический метод	5.00	—
110	369295.67	2337115.56	Картометрический метод	5.00	—
111	369313.94	2337023.51	Картометрический метод	5.00	—
112	369336.68	2336942.12	Картометрический метод	5.00	—
113	369340.03	2336930.12	Картометрический метод	5.00	—
114	369354.67	2336902.39	Картометрический метод	5.00	—
115	369381.27	2336851.96	Картометрический метод	5.00	—

116	369453.96	2336744.04	Картометрический метод	5.00	—
117	369454.03	2336743.35	Картометрический метод	5.00	—
118	369455.00	2336743.35	Картометрический метод	5.00	—
119	369509.13	2336676.11	Картометрический метод	5.00	—
120	369606.55	2336547.89	Картометрический метод	5.00	—
121	369670.30	2336426.12	Картометрический метод	5.00	—
122	369711.84	2336311.52	Картометрический метод	5.00	—
123	369764.49	2336070.48	Картометрический метод	5.00	—
124	369842.92	2335687.98	Картометрический метод	5.00	—
125	369908.82	2335341.66	Картометрический метод	5.00	—
126	369928.16	2335236.72	Картометрический метод	5.00	—
127	369967.54	2335034.94	Аналитический метод	0.50	—
128	370013.27	2334830.13	Аналитический метод	0.50	—
129	370014.27	2334824.91	Картометрический метод	5.00	—
130	370015.43	2334818.77	Картометрический метод	5.00	—
131	370020.09	2334794.00	Картометрический метод	5.00	—
132	370080.02	2334482.82	Картометрический метод	5.00	—
133	370100.36	2334386.19	Картометрический метод	5.00	—
134	370120.13	2334284.76	Картометрический метод	5.00	—
135	370167.76	2334033.34	Картометрический метод	5.00	—
136	370171.34	2333988.58	Картометрический метод	5.00	—
137	370259.81	2333611.09	Картометрический метод	5.00	—
138	370364.03	2333210.32	Картометрический метод	5.00	—
12	370403.07	2333184.89	Картометрический метод	5.00	—

3. Сведения о характерных точках части (частей) границы объекта

Обозначение характерных точек части границы	Координаты, м		Метод определения координат характерной точки	Средняя квадратическая погрешность положения характерной точки (M _t), м	Описание обозначения точки на местности (при наличии)
	X	Y			
1	2	3	4	5	6
—	—	—	—	—	—

ГРАФИЧЕСКОЕ ОПИСАНИЕ

местоположения границ населенных пунктов, территориальных зон,
особо охраняемых природных территорий,
зон с особыми условиями использования территории

Р "Зоны рекреационного назначения"

(наименование объекта, местоположение границ которого описано (далее - объект))

Раздел 1

Сведения об объекте		
№ п/п	Характеристики объекта	Описание характеристик
1	2	3
1	Местоположение объекта	Пензенская область, Кузнецк город, Кузнецк город
2	Площадь объекта +/- величина погрешности определения площади (Р+/- Дельта Р)	1800435 кв.м ± 23481.55 кв.м
3	Иные характеристики объекта	—

Раздел 2

Сведения о местоположении границ объекта					
1. Система координат <u>МСК-58, зона 2</u>					
2. Сведения о характерных точках границ объекта					
Обозначение характерных точек границ	Координаты, м		Метод определения координат характерной точки	Средняя квадратическая погрешность положения характерной точки (M _t), м	Описание обозначения точки на местности (при наличии)
	X	Y			
1	2	3	4	5	6
Зона1(1)	—	—	—	—	—
1	377110.00	2340949.43	Картометрический метод	5.00	—
2	377398.08	2341102.11	Картометрический метод	5.00	—
3	377397.22	2341105.32	Картометрический метод	5.00	—
4	377399.77	2341113.79	Картометрический метод	5.00	—
5	377401.31	2341116.89	Картометрический метод	5.00	—
6	377400.83	2341117.52	Картометрический метод	5.00	—
7	377407.11	2341133.69	Картометрический метод	5.00	—
8	377382.00	2341119.18	Аналитический метод	0.10	—
9	377377.00	2341116.10	Аналитический метод	0.10	—
10	377274.67	2341068.82	Аналитический метод	0.10	—
11	377254.71	2341060.36	Аналитический метод	0.10	—
12	377227.75	2341051.07	Аналитический метод	0.10	—
13	377140.38	2341017.28	Картометрический метод	5.00	—
14	376862.34	2340931.59	Картометрический метод	5.00	—
15	376802.35	2340931.00	Картометрический метод	5.00	—
16	376302.73	2340765.20	Картометрический метод	5.00	—
17	376324.28	2340698.48	Картометрический метод	5.00	—
18	376191.24	2340591.12	Картометрический метод	5.00	—
19	376183.53	2340588.47	Картометрический метод	5.00	—
20	376204.81	2340547.55	Картометрический метод	5.00	—
21	376171.99	2340529.90	Картометрический метод	5.00	—
22	376146.32	2340575.66	Картометрический метод	5.00	—
23	376007.08	2340527.75	Картометрический метод	5.00	—
24	375859.67	2340515.78	Картометрический метод	5.00	—
25	375816.26	2340513.08	Картометрический метод	5.00	—
26	375683.15	2340397.62	Картометрический метод	5.00	—
27	375715.85	2340324.39	Картометрический метод	5.00	—

28	375882.87	2340390.93	Картометрический метод	5.00	—
29	375891.25	2340366.79	Картометрический метод	5.00	—
30	375919.48	2340305.82	Картометрический метод	5.00	—
31	375966.83	2340333.24	Картометрический метод	5.00	—
32	375968.26	2340337.81	Картометрический метод	5.00	—
33	375969.98	2340343.36	Картометрический метод	5.00	—
34	375974.63	2340348.43	Картометрический метод	5.00	—
35	375977.16	2340351.80	Картометрический метод	5.00	—
36	375979.70	2340357.30	Картометрический метод	5.00	—
37	375981.86	2340361.58	Картометрический метод	5.00	—
38	375988.74	2340364.53	Картометрический метод	5.00	—
39	375993.82	2340361.15	Картометрический метод	5.00	—
40	375995.96	2340355.20	Картометрический метод	5.00	—
41	375999.30	2340352.27	Картометрический метод	5.00	—
42	375999.61	2340352.22	Картометрический метод	5.00	—
43	376176.74	2340454.78	Картометрический метод	5.00	—
44	376311.58	2340526.25	Картометрический метод	5.00	—
45	376311.58	2340536.76	Картометрический метод	5.00	—
46	376312.00	2340542.70	Картометрический метод	5.00	—
47	376312.85	2340547.34	Картометрический метод	5.00	—
48	376313.70	2340554.56	Картометрический метод	5.00	—
49	376315.40	2340560.92	Картометрический метод	5.00	—
50	376317.52	2340566.43	Картометрический метод	5.00	—
51	376320.91	2340570.25	Картометрический метод	5.00	—
52	376323.87	2340575.75	Картометрический метод	5.00	—
53	376328.12	2340579.16	Картометрический метод	5.00	—
54	376333.21	2340583.82	Картометрический метод	5.00	—
55	376340.00	2340588.49	Картометрический метод	5.00	—
56	376346.80	2340591.46	Картометрический метод	5.00	—
57	376357.37	2340594.00	Картометрический метод	5.00	—
58	376363.72	2340596.12	Картометрический метод	5.00	—
59	376371.35	2340598.23	Картометрический метод	5.00	—
60	376378.12	2340599.93	Картометрический метод	5.00	—
61	376383.20	2340600.77	Картометрический метод	5.00	—
62	376389.12	2340602.47	Картометрический метод	5.00	—
63	376393.80	2340603.74	Картометрический метод	5.00	—
64	376398.06	2340604.16	Картометрический метод	5.00	—
65	376402.71	2340603.31	Картометрический метод	5.00	—
66	376408.24	2340602.88	Картометрический метод	5.00	—
67	376415.02	2340599.49	Картометрический метод	5.00	—
68	376418.83	2340597.38	Картометрический метод	5.00	—
69	376424.35	2340593.13	Картометрический метод	5.00	—
70	376430.51	2340589.29	Картометрический метод	5.00	—
71	376549.41	2340652.31	Картометрический метод	5.00	—
72	376550.35	2340654.89	Картометрический метод	5.00	—
73	376551.61	2340659.10	Картометрический метод	5.00	—
74	376551.61	2340663.76	Картометрический метод	5.00	—
75	376552.46	2340670.53	Картометрический метод	5.00	—
76	376552.46	2340677.74	Картометрический метод	5.00	—
77	376554.15	2340687.04	Картометрический метод	5.00	—
78	376554.15	2340711.60	Картометрический метод	5.00	—
79	376555.43	2340720.09	Картометрический метод	5.00	—
80	376558.42	2340726.91	Картометрический метод	5.00	—
81	376569.03	2340734.11	Картометрический метод	5.00	—
82	376575.40	2340737.09	Картометрический метод	5.00	—
83	376580.94	2340738.36	Картометрический метод	5.00	—
84	376585.17	2340737.51	Картометрический метод	5.00	—
85	376588.21	2340733.65	Картометрический метод	5.00	—
86	376589.06	2340729.38	Картометрический метод	5.00	—
87	376589.49	2340724.30	Картометрический метод	5.00	—
88	376587.79	2340716.22	Картометрический метод	5.00	—
89	376585.25	2340710.71	Картометрический метод	5.00	—
90	376584.83	2340706.51	Картометрический метод	5.00	—
91	376585.68	2340698.49	Картометрический метод	5.00	—
92	376587.78	2340694.28	Картометрический метод	5.00	—
93	376590.72	2340690.09	Картометрический метод	5.00	—
94	376597.44	2340688.40	Картометрический метод	5.00	—

95	376602.07	2340688.83	Картометрический метод	5.00	—
96	376606.29	2340690.09	Картометрический метод	5.00	—
97	376614.74	2340693.47	Картометрический метод	5.00	—
98	376619.38	2340696.43	Картометрический метод	5.00	—
99	376623.60	2340700.65	Картометрический метод	5.00	—
100	376626.55	2340704.44	Картометрический метод	5.00	—
101	376629.51	2340711.64	Картометрический метод	5.00	—
102	376632.48	2340717.14	Картометрический метод	5.00	—
103	376634.59	2340721.37	Картометрический метод	5.00	—
104	376640.16	2340728.61	Картометрический метод	5.00	—
105	376646.50	2340730.73	Картометрический метод	5.00	—
106	376653.24	2340733.68	Картометрический метод	5.00	—
107	376656.60	2340740.83	Картометрический метод	5.00	—
108	376657.87	2340746.32	Картометрический метод	5.00	—
109	376658.71	2340750.54	Картометрический метод	5.00	—
110	376658.71	2340766.61	Картометрический метод	5.00	—
111	376656.60	2340773.81	Картометрический метод	5.00	—
112	376654.90	2340786.08	Картометрический метод	5.00	—
113	376654.92	2340796.74	Картометрический метод	5.00	—
114	376659.18	2340801.84	Картометрический метод	5.00	—
115	376664.29	2340805.66	Картометрический метод	5.00	—
116	376668.95	2340807.36	Картометрический метод	5.00	—
117	376673.61	2340808.21	Картометрический метод	5.00	—
118	376681.26	2340810.32	Картометрический метод	5.00	—
119	376687.62	2340809.48	Картометрический метод	5.00	—
120	376692.28	2340808.63	Картометрический метод	5.00	—
121	376696.13	2340805.22	Картометрический метод	5.00	—
122	376700.81	2340801.38	Картометрический метод	5.00	—
123	376704.21	2340793.74	Картометрический метод	5.00	—
124	376705.47	2340789.51	Картометрический метод	5.00	—
125	376707.17	2340784.85	Картометрический метод	5.00	—
126	376708.44	2340780.62	Картометрический метод	5.00	—
127	376710.55	2340774.28	Картометрический метод	5.00	—
128	376712.66	2340770.49	Картометрический метод	5.00	—
129	376716.02	2340767.55	Картометрический метод	5.00	—
130	376720.67	2340763.75	Картометрический метод	5.00	—
131	376727.41	2340761.22	Картометрический метод	5.00	—
132	376733.72	2340761.22	Картометрический метод	5.00	—
133	376741.74	2340763.75	Картометрический метод	5.00	—
134	376745.10	2340766.69	Картометрический метод	5.00	—
135	376748.49	2340770.08	Картометрический метод	5.00	—
136	376751.44	2340773.45	Картометрический метод	5.00	—
137	376756.51	2340780.64	Картометрический метод	5.00	—
138	376759.04	2340787.81	Картометрический метод	5.00	—
139	376759.47	2340792.43	Картометрический метод	5.00	—
140	376757.77	2340797.08	Картометрический метод	5.00	—
141	376756.93	2340801.78	Картометрический метод	5.00	—
142	376758.63	2340808.56	Картометрический метод	5.00	—
143	376760.75	2340814.93	Картометрический метод	5.00	—
144	376764.56	2340821.28	Картометрический метод	5.00	—
145	376766.67	2340825.09	Картометрический метод	5.00	—
146	376771.83	2340828.95	Картометрический метод	5.00	—
147	376776.08	2340829.37	Картометрический метод	5.00	—
148	376781.17	2340829.37	Картометрический метод	5.00	—
149	376787.08	2340828.95	Картометрический метод	5.00	—
150	376793.85	2340828.95	Картометрический метод	5.00	—
151	376800.18	2340829.80	Картометрический метод	5.00	—
152	376804.80	2340832.32	Картометрический метод	5.00	—
153	376809.86	2340837.80	Картометрический метод	5.00	—
154	376811.97	2340841.59	Картометрический метод	5.00	—
155	376814.94	2340849.22	Картометрический метод	5.00	—
156	376817.92	2340853.90	Картометрический метод	5.00	—
157	376821.78	2340857.74	Картометрический метод	5.00	—
158	376828.99	2340859.43	Картометрический метод	5.00	—
159	376840.88	2340859.43	Картометрический метод	5.00	—
160	376847.64	2340857.31	Картометрический метод	5.00	—
161	376853.96	2340857.31	Картометрический метод	5.00	—

162	376859.87	2340858.58	Картометрический метод	5.00	—
163	376865.36	2340860.69	Картометрический метод	5.00	—
164	376871.70	2340864.08	Картометрический метод	5.00	—
165	376877.62	2340867.88	Картометрический метод	5.00	—
166	376882.25	2340872.09	Картометрический метод	5.00	—
167	376889.23	2340886.04	Картометрический метод	5.00	—
168	376892.60	2340895.33	Картометрический метод	5.00	—
169	376894.31	2340906.35	Картометрический метод	5.00	—
170	376897.70	2340916.54	Картометрический метод	5.00	—
171	376904.51	2340925.04	Картометрический метод	5.00	—
172	376913.83	2340930.12	Картометрический метод	5.00	—
173	376924.87	2340934.36	Картометрический метод	5.00	—
174	376939.29	2340935.21	Картометрический метод	5.00	—
175	376948.59	2340933.51	Картометрический метод	5.00	—
176	376957.08	2340933.50	Картометрический метод	5.00	—
177	376968.76	2340929.25	Картометрический метод	5.00	—
178	376980.85	2340918.22	Картометрический метод	5.00	—
179	376988.46	2340903.85	Картометрический метод	5.00	—
180	377002.80	2340893.72	Картометрический метод	5.00	—
181	377004.90	2340893.72	Картометрический метод	5.00	—
182	377031.94	2340908.05	Картометрический метод	5.00	—
183	377034.85	2340913.14	Картометрический метод	5.00	—
184	377045.02	2340926.71	Картометрический метод	5.00	—
185	377050.95	2340933.48	Картометрический метод	5.00	—
186	377059.45	2340941.97	Картометрический метод	5.00	—
187	377067.92	2340947.05	Картометрический метод	5.00	—
188	377078.12	2340952.14	Картометрический метод	5.00	—
189	377097.62	2340952.14	Картометрический метод	5.00	—
190	377109.38	2340949.20	Картометрический метод	5.00	—
191	377109.82	2340949.43	Картометрический метод	5.00	—
1	377110.00	2340949.43	Картометрический метод	5.00	—
Зона1(2)	—	—	—	—	—
192	376181.75	2340971.65	Аналитический метод	0.20	—
193	376207.66	2340995.42	Картометрический метод	5.00	—
194	376160.35	2340971.77	Картометрический метод	5.00	—
195	376116.33	2341544.11	Картометрический метод	5.00	—
196	376245.56	2341500.30	Картометрический метод	5.00	—
197	376132.11	2341565.53	Аналитический метод	0.10	—
198	376019.94	2341510.13	Картометрический метод	5.00	—
199	376045.25	2341255.93	Картометрический метод	5.00	—
200	376061.51	2341045.91	Картометрический метод	5.00	—
201	376053.38	2341005.26	Картометрический метод	5.00	—
202	376042.54	2340957.83	Картометрический метод	5.00	—
203	376011.72	2340971.35	Картометрический метод	5.00	—
204	376091.29	2340917.75	Картометрический метод	5.00	—
205	376103.17	2340857.49	Картометрический метод	5.00	—
206	376103.25	2340857.59	Картометрический метод	5.00	—
207	376155.81	2340952.92	Аналитический метод	0.20	—
192	376181.75	2340971.65	Аналитический метод	0.20	—
Зона1(3)	—	—	—	—	—
208	372931.83	2340190.28	Аналитический метод	0.10	—
209	372932.46	2340193.29	Аналитический метод	0.10	—
210	372933.67	2340193.01	Картометрический метод	5.00	—
211	372895.45	2340221.62	Картометрический метод	5.00	—
212	372857.55	2340240.96	Картометрический метод	5.00	—
213	372842.53	2340256.18	Картометрический метод	5.00	—
214	372833.72	2340276.64	Картометрический метод	5.00	—
215	372821.28	2340292.21	Картометрический метод	5.00	—
216	372803.59	2340305.92	Картометрический метод	5.00	—
217	372786.26	2340330.34	Картометрический метод	5.00	—
218	372771.08	2340337.74	Картометрический метод	5.00	—
219	372759.44	2340334.17	Картометрический метод	5.00	—
220	372747.07	2340339.11	Картометрический метод	5.00	—
221	372744.87	2340354.14	Картометрический метод	5.00	—
222	372733.00	2340366.50	Картометрический метод	5.00	—
223	372713.43	2340368.50	Картометрический метод	5.00	—
224	372696.19	2340365.85	Картометрический метод	5.00	—

225	372682.00	2340369.17	Картометрический метод	5.00	—
226	372677.70	2340380.70	Картометрический метод	5.00	—
227	372664.05	2340383.51	Картометрический метод	5.00	—
228	372658.34	2340383.78	Картометрический метод	5.00	—
229	372649.18	2340367.24	Картометрический метод	5.00	—
230	372635.05	2340366.80	Картометрический метод	5.00	—
231	372621.19	2340371.89	Картометрический метод	5.00	—
232	372603.94	2340370.20	Картометрический метод	5.00	—
233	372593.55	2340375.97	Картометрический метод	5.00	—
234	372590.88	2340386.99	Картометрический метод	5.00	—
235	372583.04	2340387.37	Картометрический метод	5.00	—
236	372581.97	2340387.33	Картометрический метод	5.00	—
237	372572.45	2340375.79	Картометрический метод	5.00	—
238	372559.26	2340368.96	Картометрический метод	5.00	—
239	372544.59	2340367.15	Картометрический метод	5.00	—
240	372499.52	2340393.89	Картометрический метод	5.00	—
241	372487.67	2340406.49	Картометрический метод	5.00	—
242	372465.72	2340418.43	Картометрический метод	5.00	—
243	372459.67	2340431.77	Картометрический метод	5.00	—
244	372448.86	2340442.06	Картометрический метод	5.00	—
245	372428.11	2340453.18	Картометрический метод	5.00	—
246	372404.90	2340465.78	Картометрический метод	5.00	—
247	372391.75	2340468.19	Картометрический метод	5.00	—
248	372372.45	2340472.73	Картометрический метод	5.00	—
249	372358.00	2340480.92	Картометрический метод	5.00	—
250	372346.33	2340496.14	Картометрический метод	5.00	—
251	372302.63	2340501.00	Картометрический метод	5.00	—
252	372269.77	2340515.99	Картометрический метод	5.00	—
253	372234.41	2340517.37	Картометрический метод	5.00	—
254	372214.68	2340519.68	Картометрический метод	5.00	—
255	372195.42	2340524.04	Картометрический метод	5.00	—
256	372180.57	2340536.71	Картометрический метод	5.00	—
257	372157.64	2340569.15	Картометрический метод	5.00	—
258	372140.60	2340590.65	Картометрический метод	5.00	—
259	372130.98	2340604.51	Картометрический метод	5.00	—
260	372102.27	2340631.76	Картометрический метод	5.00	—
261	372069.64	2340697.02	Картометрический метод	5.00	—
262	372068.67	2340698.96	Картометрический метод	5.00	—
263	372065.74	2340704.83	Картометрический метод	5.00	—
264	372065.61	2340707.04	Картометрический метод	5.00	—
265	372050.26	2340747.57	Картометрический метод	5.00	—
266	372037.73	2340783.18	Картометрический метод	5.00	—
267	372030.64	2340824.26	Картометрический метод	5.00	—
268	372023.84	2340841.13	Картометрический метод	5.00	—
269	372013.69	2340851.89	Картометрический метод	5.00	—
270	372010.41	2340868.95	Картометрический метод	5.00	—
271	372002.30	2340897.22	Картометрический метод	5.00	—
272	371996.17	2340916.10	Картометрический метод	5.00	—
273	371992.16	2340941.46	Картометрический метод	5.00	—
274	371988.87	2340975.21	Картометрический метод	5.00	—
275	371988.43	2340993.78	Картометрический метод	5.00	—
276	371998.81	2341012.16	Картометрический метод	5.00	—
277	372005.46	2341030.79	Картометрический метод	5.00	—
278	372012.42	2341063.79	Картометрический метод	5.00	—
279	372017.42	2341083.06	Картометрический метод	5.00	—
280	372038.31	2341123.60	Картометрический метод	5.00	—
281	372059.17	2341157.42	Картометрический метод	5.00	—
282	372073.86	2341188.48	Картометрический метод	5.00	—
283	372075.00	2341191.68	Картометрический метод	5.00	—
284	372075.37	2341192.47	Картометрический метод	5.00	—
285	372080.03	2341212.81	Картометрический метод	5.00	—
286	372081.34	2341232.62	Картометрический метод	5.00	—
287	372085.58	2341252.00	Картометрический метод	5.00	—
288	372092.99	2341270.34	Картометрический метод	5.00	—
289	372093.13	2341290.11	Картометрический метод	5.00	—
290	372090.75	2341309.79	Картометрический метод	5.00	—
291	372088.50	2341339.95	Картометрический метод	5.00	—

292	372096.36	2341358.18	Картометрический метод	5.00	—
293	372096.28	2341373.04	Картометрический метод	5.00	—
294	372100.47	2341392.32	Картометрический метод	5.00	—
295	372088.59	2341395.70	Картометрический метод	5.00	—
296	372070.04	2341396.65	Картометрический метод	5.00	—
297	372065.19	2341395.90	Картометрический метод	5.00	—
298	372074.09	2341391.42	Аналитический метод	0.20	—
299	372033.85	2341384.06	Аналитический метод	0.20	—
300	372034.45	2341377.90	Аналитический метод	0.20	—
301	372034.93	2341373.07	Аналитический метод	0.20	—
302	372035.45	2341367.73	Аналитический метод	0.20	—
303	372080.58	2341366.76	Аналитический метод	0.20	—
304	372067.14	2341210.96	Аналитический метод	0.20	—
305	372000.42	2341068.44	Аналитический метод	0.20	—
306	371979.79	2340994.44	Аналитический метод	0.20	—
307	371983.96	2340937.34	Аналитический метод	0.20	—
308	372004.41	2340843.14	Аналитический метод	0.20	—
309	372005.08	2340836.48	Картометрический метод	5.00	—
310	372008.94	2340829.53	Картометрический метод	5.00	—
311	372010.38	2340780.45	Картометрический метод	5.00	—
312	372035.10	2340699.22	Картометрический метод	5.00	—
313	372065.92	2340649.30	Картометрический метод	5.00	—
314	372111.94	2340587.47	Картометрический метод	5.00	—
315	372160.71	2340535.88	Картометрический метод	5.00	—
316	372179.07	2340523.85	Картометрический метод	5.00	—
317	372235.42	2340513.02	Картометрический метод	5.00	—
318	372295.56	2340493.25	Картометрический метод	5.00	—
319	372357.41	2340453.33	Картометрический метод	5.00	—
320	372424.81	2340427.93	Картометрический метод	5.00	—
321	372462.57	2340395.49	Картометрический метод	5.00	—
322	372535.72	2340353.37	Картометрический метод	5.00	—
323	372588.59	2340359.00	Картометрический метод	5.00	—
324	372647.40	2340354.89	Картометрический метод	5.00	—
325	372671.70	2340355.25	Картометрический метод	5.00	—
326	372733.08	2340332.14	Картометрический метод	5.00	—
327	372764.06	2340314.92	Картометрический метод	5.00	—
328	372808.48	2340281.31	Картометрический метод	5.00	—
329	372835.93	2340236.54	Картометрический метод	5.00	—
330	372865.45	2340224.18	Аналитический метод	0.10	—
331	372888.02	2340212.26	Аналитический метод	0.10	—
332	372914.56	2340193.61	Картометрический метод	5.00	—
208	372931.83	2340190.28	Аналитический метод	0.10	—
Зона1(4)	—	—	—	—	—
333	374638.68	2338352.17	Картометрический метод	5.00	—
334	374699.59	2338424.53	Картометрический метод	5.00	—
335	374687.46	2338429.00	Картометрический метод	5.00	—
336	374652.83	2338380.44	Картометрический метод	5.00	—
337	374619.40	2338359.95	Картометрический метод	5.00	—
338	374584.88	2338356.72	Картометрический метод	5.00	—
339	374548.22	2338391.23	Картометрический метод	5.00	—
340	374499.68	2338436.52	Картометрический метод	5.00	—
341	374455.47	2338453.78	Картометрический метод	5.00	—
342	374444.68	2338431.13	Картометрический метод	5.00	—
343	374440.37	2338379.36	Картометрический метод	5.00	—
344	374446.84	2338335.15	Картометрический метод	5.00	—
345	374419.88	2338313.58	Картометрический метод	5.00	—
346	374371.35	2338288.77	Картометрический метод	5.00	—
347	374327.13	2338288.77	Картометрический метод	5.00	—
348	374309.87	2338318.97	Картометрический метод	5.00	—
349	374309.87	2338364.27	Картометрический метод	5.00	—
350	374304.48	2338427.90	Картометрический метод	5.00	—
351	374279.68	2338495.84	Картометрический метод	5.00	—
352	374224.67	2338550.84	Картометрический метод	5.00	—
353	374156.73	2338618.78	Картометрический метод	5.00	—
354	374105.08	2338673.36	Картометрический метод	5.00	—
355	374102.42	2338686.09	Картометрический метод	5.00	—
356	374050.18	2338708.84	Аналитический метод	0.10	—

357	374087.00	2338759.94	Картометрический метод	5.00	—
358	374081.38	2338786.86	Картометрический метод	5.00	—
359	374042.46	2338735.03	Картометрический метод	5.00	—
360	374059.87	2338642.66	Картометрический метод	5.00	—
361	374248.56	2338519.52	Картометрический метод	5.00	—
362	374301.56	2338337.68	Картометрический метод	5.00	—
363	374336.24	2338259.36	Картометрический метод	5.00	—
364	374483.31	2338353.43	Картометрический метод	5.00	—
333	374638.68	2338352.17	Картометрический метод	5.00	—
Зона1(5)	—	—	—	—	—
365	376890.47	2340833.07	Картометрический метод	5.00	—
366	376925.34	2340851.56	Картометрический метод	5.00	—
367	377004.51	2340893.52	Картометрический метод	5.00	—
368	377002.77	2340893.52	Картометрический метод	5.00	—
369	376988.29	2340903.73	Картометрический метод	5.00	—
370	376980.68	2340918.11	Картометрический метод	5.00	—
371	376968.64	2340929.09	Картометрический метод	5.00	—
372	376957.03	2340933.31	Картометрический метод	5.00	—
373	376948.56	2340933.31	Картометрический метод	5.00	—
374	376939.26	2340935.01	Картометрический метод	5.00	—
375	376924.90	2340934.16	Картометрический метод	5.00	—
376	376913.91	2340929.94	Картометрический метод	5.00	—
377	376904.63	2340924.87	Картометрический метод	5.00	—
378	376897.87	2340916.43	Картометрический метод	5.00	—
379	376894.50	2340906.30	Картометрический метод	5.00	—
380	376892.80	2340895.29	Картометрический метод	5.00	—
381	376889.41	2340885.96	Картометрический метод	5.00	—
382	376882.40	2340871.96	Картометрический метод	5.00	—
383	376877.75	2340867.73	Картометрический метод	5.00	—
384	376871.80	2340863.90	Картометрический метод	5.00	—
385	376865.45	2340860.51	Картометрический метод	5.00	—
386	376859.92	2340858.38	Картометрический метод	5.00	—
387	376853.97	2340857.11	Картометрический метод	5.00	—
388	376847.59	2340857.11	Картометрический метод	5.00	—
389	376840.83	2340859.23	Картометрический метод	5.00	—
390	376829.00	2340859.23	Картометрический метод	5.00	—
391	376821.85	2340857.55	Картометрический метод	5.00	—
392	376818.07	2340853.77	Картометрический метод	5.00	—
393	376815.11	2340849.12	Картометрический метод	5.00	—
394	376812.15	2340841.50	Картометрический метод	5.00	—
395	376810.03	2340837.69	Картометрический метод	5.00	—
396	376804.91	2340832.15	Картометрический метод	5.00	—
397	376800.26	2340829.61	Картометрический метод	5.00	—
398	376793.87	2340828.75	Картометрический метод	5.00	—
399	376787.08	2340828.75	Картометрический метод	5.00	—
400	376781.16	2340829.17	Картометрический метод	5.00	—
401	376776.08	2340829.17	Картометрический метод	5.00	—
402	376771.88	2340828.75	Картометрический метод	5.00	—
403	376766.84	2340824.97	Картометрический метод	5.00	—
404	376764.74	2340821.18	Картометрический метод	5.00	—
405	376760.93	2340814.84	Картометрический метод	5.00	—
406	376758.82	2340808.50	Картометрический метод	5.00	—
407	376757.13	2340801.76	Картометрический метод	5.00	—
408	376757.97	2340797.13	Картометрический метод	5.00	—
409	376759.67	2340792.43	Картометрический метод	5.00	—
410	376759.24	2340787.78	Картометрический метод	5.00	—
411	376756.68	2340780.53	Картометрический метод	5.00	—
412	376751.60	2340773.32	Картометрический метод	5.00	—
413	376748.64	2340769.94	Картометрический метод	5.00	—
414	376745.24	2340766.54	Картометрический метод	5.00	—
415	376741.86	2340763.58	Картометрический метод	5.00	—
416	376733.77	2340761.02	Картометрический метод	5.00	—
417	376727.39	2340761.02	Картометрический метод	5.00	—
418	376720.56	2340763.58	Картометрический метод	5.00	—
419	376715.90	2340767.39	Картометрический метод	5.00	—
420	376715.89	2340767.39	Картометрический метод	5.00	—
421	376712.51	2340770.35	Картометрический метод	5.00	—

422	376710.37	2340774.19	Картометрический метод	5.00	—
423	376708.25	2340780.56	Картометрический метод	5.00	—
424	376706.98	2340784.79	Картометрический метод	5.00	—
425	376705.29	2340789.45	Картометрический метод	5.00	—
426	376704.02	2340793.68	Картометрический метод	5.00	—
427	376700.64	2340801.27	Картометрический метод	5.00	—
428	376696.01	2340805.06	Картометрический метод	5.00	—
429	376692.21	2340808.44	Картометрический метод	5.00	—
430	376687.58	2340809.28	Картометрический метод	5.00	—
431	376681.26	2340810.12	Картометрический метод	5.00	—
432	376673.66	2340808.01	Картометрический метод	5.00	—
433	376669.00	2340807.16	Картометрический метод	5.00	—
434	376664.37	2340805.48	Картометрический метод	5.00	—
435	376659.31	2340801.69	Картометрический метод	5.00	—
436	376655.10	2340796.64	Картометрический метод	5.00	—
437	376655.10	2340786.10	Картометрический метод	5.00	—
438	376656.80	2340773.84	Картометрический метод	5.00	—
439	376658.91	2340766.62	Картометрический метод	5.00	—
440	376658.91	2340750.51	Картометрический метод	5.00	—
441	376658.07	2340746.28	Картометрический метод	5.00	—
442	376656.79	2340740.76	Картометрический метод	5.00	—
443	376653.40	2340733.56	Картометрический метод	5.00	—
444	376646.58	2340730.55	Картометрический метод	5.00	—
445	376640.25	2340728.43	Картометрический метод	5.00	—
446	376634.77	2340721.27	Картометрический метод	5.00	—
447	376632.66	2340717.04	Картометрический метод	5.00	—
448	376629.69	2340711.55	Картометрический метод	5.00	—
449	376626.72	2340704.33	Картометрический метод	5.00	—
450	376623.76	2340700.52	Картометрический метод	5.00	—
451	376619.51	2340696.28	Картометрический метод	5.00	—
452	376614.83	2340693.29	Картометрический метод	5.00	—
453	376606.35	2340689.90	Картометрический метод	5.00	—
454	376602.12	2340688.63	Картометрический метод	5.00	—
455	376597.44	2340688.20	Картометрический метод	5.00	—
456	376590.64	2340689.90	Картометрический метод	5.00	—
457	376587.61	2340694.17	Картометрический метод	5.00	—
458	376585.48	2340698.45	Картометрический метод	5.00	—
459	376584.63	2340706.52	Картометрический метод	5.00	—
460	376585.05	2340710.75	Картометрический метод	5.00	—
461	376587.59	2340716.27	Картометрический метод	5.00	—
462	376589.29	2340724.30	Картометрический метод	5.00	—
463	376588.86	2340729.36	Картометрический метод	5.00	—
464	376588.03	2340733.56	Картометрический метод	5.00	—
465	376585.09	2340737.32	Картометрический метод	5.00	—
466	376580.92	2340738.16	Картометрический метод	5.00	—
467	376575.45	2340736.89	Картометрический метод	5.00	—
468	376569.12	2340733.93	Картометрический метод	5.00	—
469	376558.56	2340726.76	Картометрический метод	5.00	—
470	376555.62	2340720.02	Картометрический метод	5.00	—
471	376554.35	2340711.58	Картометрический метод	5.00	—
472	376554.35	2340687.01	Картометрический метод	5.00	—
473	376552.66	2340677.71	Картометрический метод	5.00	—
474	376552.66	2340670.51	Картометрический метод	5.00	—
475	376551.81	2340663.74	Картометрический метод	5.00	—
476	376551.81	2340659.06	Картометрический метод	5.00	—
477	376550.54	2340654.83	Картометрический метод	5.00	—
478	376549.67	2340652.44	Картометрический метод	5.00	—
365	376890.47	2340833.07	Картометрический метод	5.00	—
Зона1(6)	—	—	—	—	—
479	373252.03	2338256.00	Аналитический метод	0.10	—
480	373252.02	2338262.21	Аналитический метод	0.10	—
481	373252.05	2338263.65	Аналитический метод	0.10	—
482	373252.40	2338283.59	Аналитический метод	0.10	—
483	373252.50	2338293.14	Аналитический метод	0.10	—
484	373252.45	2338320.58	Аналитический метод	0.10	—
485	373252.04	2338338.08	Аналитический метод	0.10	—
486	373210.08	2338376.20	Аналитический метод	0.10	—

487	373194.58	2338386.63	Аналитический метод	0.10	—
488	373187.36	2338390.38	Аналитический метод	0.10	—
489	373177.60	2338394.84	Аналитический метод	0.10	—
490	373162.15	2338398.23	Аналитический метод	0.10	—
491	373145.16	2338399.10	Аналитический метод	0.10	—
492	373137.07	2338399.04	Аналитический метод	0.10	—
493	373126.42	2338398.49	Аналитический метод	0.10	—
494	373113.89	2338384.83	Аналитический метод	0.10	—
495	373104.73	2338368.60	Аналитический метод	0.10	—
496	373094.55	2338341.85	Аналитический метод	0.10	—
497	373089.41	2338334.31	Аналитический метод	0.10	—
498	373087.28	2338326.94	Аналитический метод	0.10	—
499	373086.66	2338324.80	Аналитический метод	0.10	—
500	373085.77	2338318.17	Аналитический метод	0.10	—
501	373080.31	2338261.21	Картометрический метод	5.00	—
502	373086.36	2338249.80	Картометрический метод	5.00	—
503	373110.27	2338243.41	Аналитический метод	0.10	—
504	373118.38	2338239.30	Аналитический метод	0.10	—
505	373138.55	2338242.60	Аналитический метод	0.10	—
506	373149.50	2338236.83	Аналитический метод	0.10	—
507	373167.84	2338231.87	Аналитический метод	0.10	—
508	373182.33	2338231.54	Аналитический метод	0.10	—
509	373183.04	2338238.63	Аналитический метод	0.10	—
510	373184.52	2338257.94	Аналитический метод	0.10	—
511	373185.30	2338267.24	Аналитический метод	0.10	—
512	373185.43	2338268.88	Аналитический метод	0.10	—
513	373241.71	2338264.23	Аналитический метод	0.10	—
514	373244.40	2338263.71	Аналитический метод	0.10	—
515	373246.25	2338263.34	Аналитический метод	0.10	—
516	373246.26	2338255.99	Аналитический метод	0.10	—
479	373252.03	2338256.00	Аналитический метод	0.10	—
Зона1(7)	—	—	—	—	—
517	374209.15	2339132.05	Картометрический метод	5.00	—
518	374234.23	2339156.59	Картометрический метод	5.00	—
519	374263.24	2339190.25	Картометрический метод	5.00	—
520	374263.70	2339210.15	Картометрический метод	5.00	—
521	374272.99	2339222.09	Картометрический метод	5.00	—
522	374284.83	2339230.55	Картометрический метод	5.00	—
523	374284.92	2339230.63	Картометрический метод	5.00	—
524	374286.78	2339237.26	Картометрический метод	5.00	—
525	374175.71	2339424.23	Картометрический метод	5.00	—
526	374197.05	2339315.35	Аналитический метод	0.10	—
527	374196.22	2339300.13	Аналитический метод	0.10	—
528	374194.31	2339283.58	Аналитический метод	0.10	—
529	374189.32	2339266.73	Аналитический метод	0.10	—
530	374157.60	2339178.71	Картометрический метод	5.00	—
531	374156.05	2339167.52	Картометрический метод	5.00	—
532	374153.49	2339076.01	Картометрический метод	5.00	—
533	374162.30	2339071.48	Картометрический метод	5.00	—
534	374169.08	2339082.75	Картометрический метод	5.00	—
535	374193.67	2339119.50	Картометрический метод	5.00	—
517	374209.15	2339132.05	Картометрический метод	5.00	—
Зона1(8)	—	—	—	—	—
536	372064.15	2340732.57	Картометрический метод	5.00	—
537	372059.97	2340805.78	Картометрический метод	5.00	—
538	372041.19	2340864.74	Аналитический метод	0.20	—
539	372020.34	2340988.31	Аналитический метод	0.20	—
540	372058.23	2341104.98	Аналитический метод	0.20	—
541	372099.38	2341179.61	Аналитический метод	0.20	—
542	372106.42	2341202.61	Аналитический метод	0.20	—
543	372122.48	2341274.70	Аналитический метод	0.20	—
544	372122.53	2341370.33	Аналитический метод	0.20	—
545	372171.47	2341385.33	Аналитический метод	0.20	—
546	372170.52	2341388.70	Аналитический метод	0.20	—
547	372169.03	2341393.94	Аналитический метод	0.20	—
548	372167.43	2341399.59	Аналитический метод	0.20	—
549	372127.55	2341397.67	Аналитический метод	0.20	—

550	372125.46	2341396.43	Картометрический метод	5.00	—
551	372107.08	2341389.45	Картометрический метод	5.00	—
552	372100.32	2341362.72	Картометрический метод	5.00	—
553	372105.92	2341348.92	Картометрический метод	5.00	—
554	372104.51	2341335.61	Картометрический метод	5.00	—
555	372097.65	2341323.59	Картометрический метод	5.00	—
556	372094.62	2341311.55	Картометрический метод	5.00	—
557	372099.09	2341292.15	Картометрический метод	5.00	—
558	372098.68	2341269.71	Картометрический метод	5.00	—
559	372089.24	2341243.84	Картометрический метод	5.00	—
560	372086.89	2341224.08	Картометрический метод	5.00	—
561	372085.62	2341204.24	Картометрический метод	5.00	—
562	372080.29	2341185.09	Картометрический метод	5.00	—
563	372068.46	2341161.09	Картометрический метод	5.00	—
564	372067.78	2341159.51	Картометрический метод	5.00	—
565	372065.81	2341155.57	Картометрический метод	5.00	—
566	372063.51	2341150.64	Картометрический метод	5.00	—
567	372062.88	2341149.78	Картометрический метод	5.00	—
568	372062.70	2341149.41	Картометрический метод	5.00	—
569	372059.63	2341143.89	Картометрический метод	5.00	—
570	372059.57	2341143.75	Картометрический метод	5.00	—
571	372057.71	2341140.45	Картометрический метод	5.00	—
572	372035.39	2341100.38	Картометрический метод	5.00	—
573	372035.27	2341100.08	Картометрический метод	5.00	—
574	372034.92	2341099.53	Картометрический метод	5.00	—
575	372033.67	2341097.29	Картометрический метод	5.00	—
576	372018.13	2341054.61	Картометрический метод	5.00	—
577	372016.98	2341037.20	Картометрический метод	5.00	—
578	372016.21	2341034.58	Картометрический метод	5.00	—
579	372012.29	2341021.19	Картометрический метод	5.00	—
580	372004.35	2341002.95	Картометрический метод	5.00	—
581	371996.79	2340986.47	Картометрический метод	5.00	—
582	371997.17	2340964.94	Картометрический метод	5.00	—
583	372005.28	2340905.93	Картометрический метод	5.00	—
584	372015.21	2340881.68	Картометрический метод	5.00	—
585	372028.41	2340860.58	Картометрический метод	5.00	—
586	372028.70	2340850.73	Картометрический метод	5.00	—
587	372040.32	2340817.78	Картометрический метод	5.00	—
588	372044.94	2340785.72	Картометрический метод	5.00	—
589	372061.74	2340737.87	Картометрический метод	5.00	—
536	372064.15	2340732.57	Картометрический метод	5.00	—
Зона1(9)	—	—	—	—	—
590	375616.01	2340092.83	Картометрический метод	5.00	—
591	375633.42	2340109.37	Картометрический метод	5.00	—
592	375627.62	2340106.98	Картометрический метод	5.00	—
593	375623.39	2340104.44	Картометрический метод	5.00	—
594	375616.16	2340101.04	Картометрический метод	5.00	—
595	375611.08	2340100.19	Картометрический метод	5.00	—
596	375606.39	2340100.62	Картометрический метод	5.00	—
597	375602.15	2340101.46	Картометрический метод	5.00	—
598	375595.82	2340102.31	Картометрический метод	5.00	—
599	375589.07	2340101.89	Картометрический метод	5.00	—
600	375580.20	2340098.93	Картометрический метод	5.00	—
601	375575.98	2340096.82	Картометрический метод	5.00	—
602	375569.64	2340093.02	Картометрический метод	5.00	—
603	375566.25	2340090.48	Картометрический метод	5.00	—
604	375556.09	2340082.86	Картометрический метод	5.00	—
605	375551.85	2340080.31	Картометрический метод	5.00	—
606	375545.07	2340076.50	Картометрический метод	5.00	—
607	375540.42	2340073.96	Картометрический метод	5.00	—
608	375535.34	2340071.84	Картометрический метод	5.00	—
609	375531.10	2340068.88	Картометрический метод	5.00	—
610	375523.91	2340064.64	Картометрический метод	5.00	—
611	375517.96	2340062.52	Картометрический метод	5.00	—
612	375513.73	2340061.25	Картометрический метод	5.00	—
613	375507.35	2340061.25	Картометрический метод	5.00	—
614	375503.05	2340063.81	Картометрический метод	5.00	—

615	375497.98	2340067.19	Картометрический метод	5.00	—
616	375492.06	2340070.99	Картометрический метод	5.00	—
617	375485.29	2340073.53	Картометрический метод	5.00	—
618	375479.36	2340076.50	Картометрический метод	5.00	—
619	375473.43	2340079.89	Картометрический метод	5.00	—
620	375468.78	2340082.85	Картометрический метод	5.00	—
621	375460.77	2340084.53	Картометрический метод	5.00	—
622	375454.85	2340084.53	Картометрический метод	5.00	—
623	375447.64	2340085.80	Картометрический метод	5.00	—
624	375442.54	2340087.93	Картометрический метод	5.00	—
625	375437.05	2340090.03	Картометрический метод	5.00	—
626	375431.58	2340090.46	Картометрический метод	5.00	—
627	375424.84	2340088.35	Картометрический метод	5.00	—
628	375420.20	2340085.82	Картометрический метод	5.00	—
629	375415.51	2340081.57	Картометрический метод	5.00	—
630	375411.30	2340080.31	Картометрический метод	5.00	—
631	375406.24	2340076.09	Картометрический метод	5.00	—
632	375401.56	2340069.72	Картометрический метод	5.00	—
633	375396.91	2340067.18	Картометрический метод	5.00	—
634	375391.80	2340065.48	Картометрический метод	5.00	—
635	375380.37	2340063.36	Картометрический метод	5.00	—
636	375374.03	2340062.52	Картометрический метод	5.00	—
637	375368.11	2340059.56	Картометрический метод	5.00	—
638	375363.01	2340058.28	Картометрический метод	5.00	—
639	375350.29	2340058.28	Картометрический метод	5.00	—
640	375338.85	2340059.13	Картометрический метод	5.00	—
641	375334.17	2340060.83	Картометрический метод	5.00	—
642	375327.40	2340063.36	Картометрический метод	5.00	—
643	375319.80	2340064.63	Картометрический метод	5.00	—
644	375313.05	2340064.63	Картометрический метод	5.00	—
645	375307.56	2340063.79	Картометрический метод	5.00	—
646	375302.96	2340061.28	Картометрический метод	5.00	—
647	375300.01	2340054.97	Картометрический метод	5.00	—
648	375298.74	2340048.65	Картометрический метод	5.00	—
649	375300.01	2340041.05	Картометрический метод	5.00	—
650	375297.04	2340033.79	Картометрический метод	5.00	—
651	375291.03	2340032.88	Картометрический метод	5.00	—
652	375285.53	2340032.46	Картометрический метод	5.00	—
653	375280.03	2340033.31	Картометрический метод	5.00	—
654	375273.76	2340030.80	Картометрический метод	5.00	—
655	375272.50	2340020.70	Картометрический метод	5.00	—
656	375272.50	2340013.49	Картометрический метод	5.00	—
657	375271.23	2340006.71	Картометрический метод	5.00	—
658	375269.11	2339999.94	Картометрический метод	5.00	—
659	375268.69	2339994.88	Картометрический метод	5.00	—
660	375268.69	2339982.18	Картометрический метод	5.00	—
661	375268.26	2339977.93	Картометрический метод	5.00	—
662	375267.42	2339973.71	Картометрический метод	5.00	—
663	375267.84	2339969.08	Картометрический метод	5.00	—
664	375268.42	2339967.06	Картометрический метод	5.00	—
590	375616.01	2340092.83	Картометрический метод	5.00	—
Зона1(10)	—	—	—	—	—
665	376424.61	2341218.14	Картометрический метод	5.00	—
666	376531.26	2341329.63	Картометрический метод	5.00	—
667	376490.68	2341359.96	Аналитический метод	0.10	—
668	376507.10	2341385.09	Аналитический метод	0.10	—
669	376511.70	2341382.08	Аналитический метод	0.10	—
670	376519.92	2341394.63	Аналитический метод	0.10	—
671	376507.36	2341402.84	Аналитический метод	0.10	—
672	376499.15	2341390.29	Аналитический метод	0.10	—
673	376503.75	2341387.28	Аналитический метод	0.10	—
674	376487.46	2341362.36	Аналитический метод	0.10	—
675	376398.47	2341428.86	Аналитический метод	0.10	—
676	376396.52	2341427.99	Картометрический метод	5.00	—
665	376424.61	2341218.14	Картометрический метод	5.00	—
Зона1(11)	—	—	—	—	—
677	373284.19	2339630.46	Картометрический метод	5.00	—

678	373303.01	2339647.73	Картометрический метод	5.00	—
679	373305.64	2339647.98	Картометрический метод	5.00	—
680	373313.82	2339664.68	Картометрический метод	5.00	—
681	373283.95	2339646.12	Картометрический метод	5.00	—
682	373263.58	2339641.95	Картометрический метод	5.00	—
683	373256.88	2339633.40	Картометрический метод	5.00	—
684	373244.63	2339624.83	Картометрический метод	5.00	—
685	373235.00	2339622.77	Картометрический метод	5.00	—
686	373216.19	2339629.39	Картометрический метод	5.00	—
687	373197.64	2339640.46	Картометрический метод	5.00	—
688	373162.35	2339658.68	Картометрический метод	5.00	—
689	373145.47	2339669.12	Картометрический метод	5.00	—
690	373131.14	2339682.80	Картометрический метод	5.00	—
691	373103.21	2339711.03	Картометрический метод	5.00	—
692	373095.95	2339722.99	Картометрический метод	5.00	—
693	373089.26	2339754.68	Картометрический метод	5.00	—
694	373079.25	2339768.86	Картометрический метод	5.00	—
695	373075.32	2339780.66	Картометрический метод	5.00	—
696	373075.68	2339790.60	Картометрический метод	5.00	—
697	373079.50	2339800.22	Картометрический метод	5.00	—
698	373072.58	2339807.49	Картометрический метод	5.00	—
699	373065.26	2339812.62	Картометрический метод	5.00	—
700	373064.77	2339817.78	Картометрический метод	5.00	—
701	373057.90	2339820.97	Картометрический метод	5.00	—
702	373055.15	2339825.44	Картометрический метод	5.00	—
703	373055.15	2339830.79	Картометрический метод	5.00	—
704	373047.74	2339835.52	Картометрический метод	5.00	—
705	373044.53	2339842.42	Картометрический метод	5.00	—
706	373044.09	2339843.20	Картометрический метод	5.00	—
707	373043.66	2339842.10	Картометрический метод	5.00	—
708	373036.69	2339810.99	Картометрический метод	5.00	—
709	373045.27	2339753.06	Картометрический метод	5.00	—
710	373049.49	2339745.88	Картометрический метод	5.00	—
711	373081.15	2339678.28	Картометрический метод	5.00	—
712	373119.77	2339653.07	Картометрический метод	5.00	—
713	373131.57	2339623.08	Картометрический метод	5.00	—
714	373149.88	2339602.39	Картометрический метод	5.00	—
715	373184.14	2339595.14	Картометрический метод	5.00	—
716	373212.04	2339596.22	Картометрический метод	5.00	—
717	373250.40	2339612.84	Картометрический метод	5.00	—
677	373284.19	2339630.46	Картометрический метод	5.00	—
Зона1(12)	—	—	—	—	—
718	373168.88	2339669.18	Картометрический метод	5.00	—
719	373150.80	2339690.88	Картометрический метод	5.00	—
720	373137.53	2339745.55	Картометрический метод	5.00	—
721	373125.35	2339749.99	Картометрический метод	5.00	—
722	373109.56	2339850.37	Картометрический метод	5.00	—
723	373112.26	2339865.44	Картометрический метод	5.00	—
724	373094.11	2339999.17	Картометрический метод	5.00	—
725	373076.15	2340062.87	Картометрический метод	5.00	—
726	373073.83	2340077.59	Картометрический метод	5.00	—
727	373060.16	2340120.56	Картометрический метод	5.00	—
728	373016.31	2340165.19	Картометрический метод	5.00	—
729	372907.87	2340232.37	Картометрический метод	5.00	—
730	372899.80	2340239.70	Картометрический метод	5.00	—
731	372863.23	2340260.43	Картометрический метод	5.00	—
732	372828.54	2340301.83	Картометрический метод	5.00	—
733	372805.26	2340322.99	Картометрический метод	5.00	—
734	372807.74	2340318.68	Картометрический метод	5.00	—
735	372823.08	2340304.16	Картометрический метод	5.00	—
736	372835.81	2340288.90	Картометрический метод	5.00	—
737	372847.68	2340268.44	Картометрический метод	5.00	—
738	372853.02	2340254.84	Картометрический метод	5.00	—
739	372870.60	2340242.86	Картометрический метод	5.00	—
740	372894.94	2340230.16	Картометрический метод	5.00	—
741	372921.17	2340211.42	Картометрический метод	5.00	—
742	372946.79	2340193.87	Картометрический метод	5.00	—

743	372963.55	2340189.28	Картометрический метод	5.00	—
744	372982.20	2340182.15	Картометрический метод	5.00	—
745	373008.60	2340165.86	Картометрический метод	5.00	—
746	373028.75	2340148.84	Картометрический метод	5.00	—
747	373048.40	2340122.01	Картометрический метод	5.00	—
748	373061.58	2340108.21	Картометрический метод	5.00	—
749	373067.52	2340094.57	Картометрический метод	5.00	—
750	373071.96	2340069.29	Картометрический метод	5.00	—
751	373075.19	2340025.22	Картометрический метод	5.00	—
752	373085.55	2339991.48	Картометрический метод	5.00	—
753	373086.99	2339988.03	Картометрический метод	5.00	—
754	373096.42	2339945.44	Картометрический метод	5.00	—
755	373099.01	2339910.34	Картометрический метод	5.00	—
756	373099.79	2339896.41	Картометрический метод	5.00	—
757	373099.69	2339881.45	Картометрический метод	5.00	—
758	373095.87	2339854.46	Картометрический метод	5.00	—
759	373090.16	2339817.15	Картометрический метод	5.00	—
760	373086.34	2339800.00	Картометрический метод	5.00	—
761	373086.57	2339783.49	Картометрический метод	5.00	—
762	373090.71	2339768.18	Картометрический метод	5.00	—
763	373100.68	2339753.98	Картометрический метод	5.00	—
764	373106.07	2339737.38	Картометрический метод	5.00	—
765	373106.95	2339722.53	Картометрический метод	5.00	—
766	373117.96	2339709.05	Картометрический метод	5.00	—
767	373137.36	2339694.27	Картометрический метод	5.00	—
768	373153.43	2339677.94	Картометрический метод	5.00	—
718	373168.88	2339669.18	Картометрический метод	5.00	—
Зона1(13)	—	—	—	—	—
769	375658.34	2340133.03	Картометрический метод	5.00	—
770	375659.65	2340138.00	Картометрический метод	5.00	—
771	375662.22	2340143.98	Картометрический метод	5.00	—
772	375665.66	2340146.96	Картометрический метод	5.00	—
773	375672.06	2340147.80	Картометрический метод	5.00	—
774	375673.36	2340147.30	Картометрический метод	5.00	—
775	375715.45	2340187.26	Картометрический метод	5.00	—
776	375618.55	2340133.75	Картометрический метод	5.00	—
777	375560.08	2340103.07	Картометрический метод	5.00	—
778	375440.12	2340105.43	Картометрический метод	5.00	—
779	375356.46	2340067.08	Картометрический метод	5.00	—
780	375312.53	2340066.01	Картометрический метод	5.00	—
781	375307.93	2340064.06	Картометрический метод	5.00	—
782	375313.04	2340064.83	Картометрический метод	5.00	—
783	375319.83	2340064.83	Картометрический метод	5.00	—
784	375327.45	2340063.56	Картометрический метод	5.00	—
785	375334.23	2340061.01	Картометрический метод	5.00	—
786	375338.88	2340059.33	Картометрический метод	5.00	—
787	375350.29	2340058.48	Картометрический метод	5.00	—
788	375362.98	2340058.48	Картометрический метод	5.00	—
789	375368.04	2340059.74	Картометрический метод	5.00	—
790	375373.99	2340062.72	Картометрический метод	5.00	—
791	375380.33	2340063.56	Картометрический метод	5.00	—
792	375391.75	2340065.68	Картометрический метод	5.00	—
793	375396.82	2340067.36	Картометрический метод	5.00	—
794	375401.44	2340069.89	Картометрический метод	5.00	—
795	375406.11	2340076.24	Картометрический метод	5.00	—
796	375411.22	2340080.50	Картометрический метод	5.00	—
797	375415.43	2340081.76	Картометрический метод	5.00	—
798	375420.09	2340085.99	Картометрический метод	5.00	—
799	375424.77	2340088.54	Картометрический метод	5.00	—
800	375431.58	2340090.66	Картометрический метод	5.00	—
801	375437.08	2340090.23	Картометрический метод	5.00	—
802	375442.62	2340088.11	Картометрический метод	5.00	—
803	375447.69	2340086.00	Картометрический метод	5.00	—
804	375454.86	2340084.73	Картометрический метод	5.00	—
805	375460.80	2340084.73	Картометрический метод	5.00	—
806	375468.84	2340083.04	Картометрический метод	5.00	—
807	375473.53	2340080.06	Картометрический метод	5.00	—

808	375479.46	2340076.68	Картометрический метод	5.00	—
809	375485.37	2340073.71	Картометрический метод	5.00	—
810	375492.15	2340071.17	Картометрический метод	5.00	—
811	375498.09	2340067.35	Картометрический метод	5.00	—
812	375503.16	2340063.97	Картометрический метод	5.00	—
813	375507.38	2340061.45	Картометрический метод	5.00	—
814	375513.69	2340061.45	Картометрический метод	5.00	—
815	375517.90	2340062.72	Картометрический метод	5.00	—
816	375523.82	2340064.82	Картометрический метод	5.00	—
817	375531.00	2340069.05	Картометрический метод	5.00	—
818	375535.25	2340072.02	Картометрический метод	5.00	—
819	375540.33	2340074.14	Картометрический метод	5.00	—
820	375544.97	2340076.68	Картометрический метод	5.00	—
821	375551.75	2340080.49	Картометрический метод	5.00	—
822	375555.97	2340083.02	Картометрический метод	5.00	—
823	375566.13	2340090.64	Картометрический метод	5.00	—
824	375569.53	2340093.19	Картометрический метод	5.00	—
825	375575.89	2340097.00	Картометрический метод	5.00	—
826	375580.13	2340099.11	Картометрический метод	5.00	—
827	375589.04	2340102.09	Картометрический метод	5.00	—
828	375595.83	2340102.51	Картометрический метод	5.00	—
829	375602.19	2340101.66	Картометрический метод	5.00	—
830	375606.42	2340100.82	Картометрический метод	5.00	—
831	375611.06	2340100.39	Картометрический метод	5.00	—
832	375616.11	2340101.24	Картометрический метод	5.00	—
833	375623.29	2340104.62	Картометрический метод	5.00	—
834	375627.53	2340107.16	Картометрический метод	5.00	—
835	375633.82	2340109.75	Картометрический метод	5.00	—
769	375658.34	2340133.03	Картометрический метод	5.00	—
Зона1(14)	—	—	—	—	—
836	373081.19	2339804.50	Картометрический метод	5.00	—
837	373086.00	2339821.14	Картометрический метод	5.00	—
838	373084.53	2339838.64	Картометрический метод	5.00	—
839	373087.38	2339861.31	Картометрический метод	5.00	—
840	373087.60	2339881.15	Картометрический метод	5.00	—
841	373089.07	2339900.95	Картометрический метод	5.00	—
842	373091.94	2339920.57	Картометрический метод	5.00	—
843	373087.85	2339960.00	Картометрический метод	5.00	—
844	373074.29	2339997.24	Картометрический метод	5.00	—
845	373067.97	2340016.03	Картометрический метод	5.00	—
846	373066.01	2340035.74	Картометрический метод	5.00	—
847	373065.90	2340086.21	Картометрический метод	5.00	—
848	373058.84	2340104.74	Картометрический метод	5.00	—
849	373038.40	2340125.02	Картометрический метод	5.00	—
850	373025.25	2340139.91	Картометрический метод	5.00	—
851	373012.02	2340156.35	Картометрический метод	5.00	—
852	372978.55	2340175.43	Картометрический метод	5.00	—
853	372959.18	2340179.76	Картометрический метод	5.00	—
854	372940.94	2340187.59	Картометрический метод	5.00	—
855	372946.85	2340183.90	Аналитический метод	0.10	—
856	372955.92	2340175.50	Аналитический метод	0.10	—
857	372963.18	2340171.66	Картометрический метод	5.00	—
858	372988.06	2340159.41	Картометрический метод	5.00	—
859	373029.38	2340127.68	Картометрический метод	5.00	—
860	373037.77	2340095.02	Картометрический метод	5.00	—
861	373040.71	2340084.56	Картометрический метод	5.00	—
862	373061.36	2340000.61	Картометрический метод	5.00	—
863	373063.91	2339989.74	Картометрический метод	5.00	—
864	373071.05	2339945.72	Картометрический метод	5.00	—
865	373070.90	2339911.69	Картометрический метод	5.00	—
866	373044.19	2339843.44	Картометрический метод	5.00	—
867	373044.71	2339842.51	Картометрический метод	5.00	—
868	373047.91	2339835.63	Картометрический метод	5.00	—
869	373055.30	2339830.92	Картометрический метод	5.00	—
870	373055.35	2339825.47	Картометрический метод	5.00	—
871	373058.01	2339821.14	Картометрический метод	5.00	—
872	373064.95	2339817.90	Картометрический метод	5.00	—

873	373065.46	2339812.69	Картометрический метод	5.00	—
874	373072.71	2339807.65	Картометрический метод	5.00	—
875	373079.60	2339800.44	Картометрический метод	5.00	—
836	373081.19	2339804.50	Картометрический метод	5.00	—
Зона1(15)	—	—	—	—	—
876	373988.15	2339720.38	Картометрический метод	5.00	—
877	373987.84	2339738.34	Картометрический метод	5.00	—
878	373958.64	2339786.45	Картометрический метод	5.00	—
879	373944.78	2339800.71	Картометрический метод	5.00	—
880	373936.69	2339815.29	Картометрический метод	5.00	—
881	373928.27	2339833.24	Картометрический метод	5.00	—
882	373909.98	2339858.04	Картометрический метод	5.00	—
883	373877.15	2339888.62	Картометрический метод	5.00	—
884	373850.77	2339923.05	Картометрический метод	5.00	—
885	373826.36	2339954.31	Картометрический метод	5.00	—
886	373810.73	2339966.55	Картометрический метод	5.00	—
887	373793.73	2339976.79	Картометрический метод	5.00	—
888	373775.35	2339984.28	Картометрический метод	5.00	—
889	373749.48	2339998.78	Картометрический метод	5.00	—
890	373730.89	2340011.45	Картометрический метод	5.00	—
891	373714.99	2340023.47	Картометрический метод	5.00	—
892	373698.47	2340029.37	Картометрический метод	5.00	—
893	373697.83	2340027.79	Картометрический метод	5.00	—
894	373837.47	2339912.25	Картометрический метод	5.00	—
895	373933.49	2339794.05	Картометрический метод	5.00	—
896	373983.86	2339726.33	Картометрический метод	5.00	—
897	373987.94	2339721.03	Картометрический метод	5.00	—
876	373988.15	2339720.38	Картометрический метод	5.00	—
Зона1(16)	—	—	—	—	—
898	374275.85	2338182.74	Картометрический метод	5.00	—
899	374328.53	2338251.73	Картометрический метод	5.00	—
900	374291.46	2338333.38	Картометрический метод	5.00	—
901	374265.63	2338317.87	Картометрический метод	5.00	—
902	374252.59	2338282.99	Картометрический метод	5.00	—
898	374275.85	2338182.74	Картометрический метод	5.00	—
Зона1(17)	—	—	—	—	—
903	372181.12	2340225.48	Картометрический метод	5.00	—
904	372111.39	2340438.43	Картометрический метод	5.00	—
905	372084.91	2340503.65	Картометрический метод	5.00	—
906	372070.65	2340498.79	Картометрический метод	5.00	—
907	372164.56	2340222.32	Картометрический метод	5.00	—
903	372181.12	2340225.48	Картометрический метод	5.00	—
Зона1(18)	—	—	—	—	—
908	376430.30	2340589.18	Картометрический метод	5.00	—
909	376424.23	2340592.97	Картометрический метод	5.00	—
910	376418.72	2340597.21	Картометрический метод	5.00	—
911	376414.92	2340599.31	Картометрический метод	5.00	—
912	376408.17	2340602.69	Картометрический метод	5.00	—
913	376402.68	2340603.11	Картометрический метод	5.00	—
914	376398.04	2340603.96	Картометрический метод	5.00	—
915	376393.83	2340603.54	Картометрический метод	5.00	—
916	376389.18	2340602.27	Картометрический метод	5.00	—
917	376383.25	2340600.57	Картометрический метод	5.00	—
918	376378.16	2340599.73	Картометрический метод	5.00	—
919	376371.40	2340598.03	Картометрический метод	5.00	—
920	376363.78	2340595.92	Картометрический метод	5.00	—
921	376357.43	2340593.81	Картометрический метод	5.00	—
922	376346.85	2340591.26	Картометрический метод	5.00	—
923	376340.09	2340588.31	Картометрический метод	5.00	—
924	376333.33	2340583.66	Картометрический метод	5.00	—
925	376328.25	2340579.00	Картометрический метод	5.00	—
926	376324.04	2340575.63	Картометрический метод	5.00	—
927	376321.08	2340570.14	Картометрический метод	5.00	—
928	376317.70	2340566.33	Картометрический метод	5.00	—
929	376315.59	2340560.85	Картометрический метод	5.00	—
930	376313.90	2340554.51	Картометрический метод	5.00	—
931	376313.05	2340547.31	Картометрический метод	5.00	—

932	376312.20	2340542.67	Картометрический метод	5.00	—
933	376311.78	2340536.75	Картометрический метод	5.00	—
934	376311.78	2340526.36	Картометрический метод	5.00	—
935	376331.66	2340536.89	Картометрический метод	5.00	—
908	376430.30	2340589.18	Картометрический метод	5.00	—
Зона1(19)	—	—	—	—	—
936	372569.13	2340380.29	Картометрический метод	5.00	—
937	372573.05	2340387.84	Картометрический метод	5.00	—
938	372570.06	2340387.99	Картометрический метод	5.00	—
939	372493.97	2340434.98	Картометрический метод	5.00	—
940	372454.81	2340461.84	Картометрический метод	5.00	—
941	372383.20	2340492.05	Картометрический метод	5.00	—
942	372357.47	2340494.90	Картометрический метод	5.00	—
943	372365.02	2340485.74	Картометрический метод	5.00	—
944	372375.08	2340478.19	Картометрический метод	5.00	—
945	372391.69	2340474.15	Картометрический метод	5.00	—
946	372400.18	2340475.50	Картометрический метод	5.00	—
947	372411.17	2340473.93	Картометрический метод	5.00	—
948	372421.79	2340463.95	Картометрический метод	5.00	—
949	372436.16	2340459.76	Картометрический метод	5.00	—
950	372448.57	2340451.61	Картометрический метод	5.00	—
951	372464.56	2340434.25	Картометрический метод	5.00	—
952	372469.19	2340424.00	Картометрический метод	5.00	—
953	372489.42	2340412.69	Картометрический метод	5.00	—
954	372499.48	2340403.09	Картометрический метод	5.00	—
955	372538.85	2340379.00	Картометрический метод	5.00	—
956	372554.42	2340374.60	Картометрический метод	5.00	—
936	372569.13	2340380.29	Картометрический метод	5.00	—
Зона1(20)	—	—	—	—	—
957	375189.41	2339942.91	Картометрический метод	5.00	—
958	375189.70	2339942.98	Картометрический метод	5.00	—
959	375123.50	2340001.14	Картометрический метод	5.00	—
960	375069.21	2339951.23	Картометрический метод	5.00	—
961	375088.05	2339934.83	Картометрический метод	5.00	—
962	375113.28	2339936.03	Картометрический метод	5.00	—
963	375125.81	2339936.63	Картометрический метод	5.00	—
964	375125.82	2339936.63	Картометрический метод	5.00	—
965	375125.82	2339940.27	Картометрический метод	5.00	—
966	375125.40	2339944.93	Картометрический метод	5.00	—
967	375125.40	2339950.46	Картометрический метод	5.00	—
968	375126.68	2339955.14	Картометрический метод	5.00	—
969	375132.67	2339959.42	Картометрический метод	5.00	—
970	375136.94	2339960.69	Картометрический метод	5.00	—
971	375142.47	2339960.26	Картометрический метод	5.00	—
972	375148.84	2339957.71	Картометрический метод	5.00	—
973	375153.09	2339954.31	Картометрический метод	5.00	—
974	375158.15	2339949.68	Картометрический метод	5.00	—
975	375165.34	2339947.14	Картометрический метод	5.00	—
976	375169.14	2339945.02	Картометрический метод	5.00	—
977	375175.90	2339943.34	Картометрический метод	5.00	—
978	375182.23	2339942.49	Картометрический метод	5.00	—
957	375189.41	2339942.91	Картометрический метод	5.00	—
Зона1(21)	—	—	—	—	—
979	373933.27	2339848.29	Картометрический метод	5.00	—
980	373926.43	2339860.80	Картометрический метод	5.00	—
981	373824.57	2339979.44	Картометрический метод	5.00	—
982	373799.27	2340000.40	Картометрический метод	5.00	—
983	373717.33	2340049.67	Картометрический метод	5.00	—
984	373666.73	2340048.92	Картометрический метод	5.00	—
985	373670.04	2340048.49	Картометрический метод	5.00	—
986	373700.77	2340040.81	Картометрический метод	5.00	—
987	373718.81	2340032.53	Картометрический метод	5.00	—
988	373751.57	2340009.98	Картометрический метод	5.00	—
989	373775.71	2339994.75	Картометрический метод	5.00	—
990	373804.08	2339982.02	Картометрический метод	5.00	—
991	373821.36	2339972.28	Картометрический метод	5.00	—
992	373835.52	2339958.40	Картометрический метод	5.00	—

993	373861.22	2339928.02	Картометрический метод	5.00	—
994	373884.99	2339896.15	Картометрический метод	5.00	—
995	373922.18	2339863.89	Картометрический метод	5.00	—
979	373933.27	2339848.29	Картометрический метод	5.00	—
Зона1(22)	—	—	—	—	—
996	375268.22	2339966.99	Картометрический метод	5.00	—
997	375267.64	2339969.05	Картометрический метод	5.00	—
998	375267.22	2339973.74	Картометрический метод	5.00	—
999	375268.06	2339977.96	Картометрический метод	5.00	—
1000	375268.49	2339982.19	Картометрический метод	5.00	—
1001	375268.49	2339994.89	Картометрический метод	5.00	—
1002	375268.91	2339999.99	Картометрический метод	5.00	—
1003	375271.03	2340006.76	Картометрический метод	5.00	—
1004	375272.30	2340013.52	Картометрический метод	5.00	—
1005	375272.30	2340020.71	Картометрический метод	5.00	—
1006	375273.58	2340030.92	Картометрический метод	5.00	—
1007	375280.04	2340033.51	Картометрический метод	5.00	—
1008	375285.52	2340032.66	Картометрический метод	5.00	—
1009	375291.01	2340033.08	Картометрический метод	5.00	—
1010	375296.88	2340033.92	Картометрический метод	5.00	—
1011	375299.81	2340041.04	Картометрический метод	5.00	—
1012	375298.54	2340048.67	Картометрический метод	5.00	—
1013	375299.82	2340055.04	Картометрический метод	5.00	—
1014	375302.36	2340060.45	Картометрический метод	5.00	—
1015	375283.51	2340047.92	Картометрический метод	5.00	—
1016	375196.86	2339944.18	Картометрический метод	5.00	—
1017	375200.04	2339944.18	Картометрический метод	5.00	—
1018	375202.87	2339943.35	Картометрический метод	5.00	—
1019	375202.88	2339943.35	Картометрический метод	5.00	—
996	375268.22	2339966.99	Картометрический метод	5.00	—
Зона1(23)	—	—	—	—	—
1020	372108.81	2341606.25	Картометрический метод	5.00	—
1021	372102.78	2341627.51	Картометрический метод	5.00	—
1022	371923.03	2341620.61	Картометрический метод	5.00	—
1023	371921.07	2341598.70	Картометрический метод	5.00	—
1024	371924.66	2341589.72	Картометрический метод	5.00	—
1025	371925.90	2341590.27	Картометрический метод	5.00	—
1026	371936.84	2341596.93	Картометрический метод	5.00	—
1027	371971.42	2341609.80	Картометрический метод	5.00	—
1028	371981.56	2341615.01	Картометрический метод	5.00	—
1029	371989.64	2341622.62	Картометрический метод	5.00	—
1030	372004.87	2341621.67	Картометрический метод	5.00	—
1031	372011.05	2341619.29	Картометрический метод	5.00	—
1032	372017.71	2341615.01	Картометрический метод	5.00	—
1033	372027.70	2341611.68	Картометрический метод	5.00	—
1034	372033.89	2341610.73	Картометрический метод	5.00	—
1035	372045.30	2341607.40	Картометрический метод	5.00	—
1036	372061.00	2341609.30	Картометрический метод	5.00	—
1037	372063.73	2341608.47	Картометрический метод	5.00	—
1038	372069.89	2341611.00	Картометрический метод	5.00	—
1020	372108.81	2341606.25	Картометрический метод	5.00	—
Зона1(24)	—	—	—	—	—
1039	372069.39	2340887.96	Картометрический метод	5.00	—
1040	372099.84	2340926.05	Картометрический метод	5.00	—
1041	372079.10	2341001.71	Картометрический метод	5.00	—
1042	372076.60	2340995.58	Картометрический метод	5.00	—
1043	372065.41	2340928.44	Картометрический метод	5.00	—
1044	372067.65	2340897.11	Картометрический метод	5.00	—
1039	372069.39	2340887.96	Картометрический метод	5.00	—
Зона1(25)	—	—	—	—	—
1045	373436.04	2339825.25	Картометрический метод	5.00	—
1046	373439.96	2339853.59	Картометрический метод	5.00	—
1047	373481.49	2339926.41	Картометрический метод	5.00	—
1048	373489.10	2339936.84	Картометрический метод	5.00	—
1049	373486.15	2339954.00	Картометрический метод	5.00	—
1050	373490.95	2339975.50	Картометрический метод	5.00	—
1051	373470.82	2339944.88	Картометрический метод	5.00	—

1052	373449.56	2339884.46	Картометрический метод	5.00	—
1053	373407.75	2339801.82	Картометрический метод	5.00	—
1054	373428.60	2339809.42	Картометрический метод	5.00	—
1045	373436.04	2339825.25	Картометрический метод	5.00	—
Зона1(26)	—	—	—	—	—
1055	372251.73	2340524.22	Картометрический метод	5.00	—
1056	372238.85	2340530.10	Картометрический метод	5.00	—
1057	372223.18	2340551.49	Картометрический метод	5.00	—
1058	372168.26	2340574.10	Картометрический метод	5.00	—
1059	372186.32	2340546.05	Картометрический метод	5.00	—
1060	372200.20	2340532.13	Картометрический метод	5.00	—
1061	372219.16	2340526.46	Картометрический метод	5.00	—
1062	372239.00	2340525.19	Картометрический метод	5.00	—
1055	372251.73	2340524.22	Картометрический метод	5.00	—
Зона1(27)	—	—	—	—	—
1063	372438.85	2339204.57	Картометрический метод	5.00	—
1064	372440.45	2339247.28	Картометрический метод	5.00	—
1065	372418.06	2339248.22	Картометрический метод	5.00	—
1066	372408.66	2339248.69	Картометрический метод	5.00	—
1067	372406.08	2339205.64	Картометрический метод	5.00	—
1063	372438.85	2339204.57	Картометрический метод	5.00	—
Зона1(28)	—	—	—	—	—
1068	377541.03	2341200.97	Картометрический метод	5.00	—
1069	377524.18	2341216.51	Картометрический метод	5.00	—
1070	377515.05	2341213.30	Картометрический метод	5.00	—
1071	377460.54	2341165.98	Картометрический метод	5.00	—
1072	377478.37	2341170.58	Картометрический метод	5.00	—
1073	377517.13	2341195.06	Картометрический метод	5.00	—
1068	377541.03	2341200.97	Картометрический метод	5.00	—
Зона1(29)	—	—	—	—	—
1074	377109.10	2340949.05	Картометрический метод	5.00	—
1075	377097.59	2340951.94	Картометрический метод	5.00	—
1076	377078.14	2340951.94	Картометрический метод	5.00	—
1077	377068.01	2340946.87	Картометрический метод	5.00	—
1078	377059.56	2340941.80	Картометрический метод	5.00	—
1079	377051.10	2340933.34	Картометрический метод	5.00	—
1080	377045.18	2340926.58	Картометрический метод	5.00	—
1081	377035.02	2340913.03	Картометрический метод	5.00	—
1082	377032.28	2340908.23	Картометрический метод	5.00	—
1083	377034.21	2340909.26	Картометрический метод	5.00	—
1084	377053.96	2340927.77	Картометрический метод	5.00	—
1085	377068.05	2340927.28	Картометрический метод	5.00	—
1074	377109.10	2340949.05	Картометрический метод	5.00	—
Зона1(30)	—	—	—	—	—
1086	375202.54	2339943.23	Картометрический метод	5.00	—
1087	375200.00	2339943.98	Картометрический метод	5.00	—
1088	375194.94	2339943.98	Картометрический метод	5.00	—
1089	375189.44	2339942.71	Картометрический метод	5.00	—
1090	375182.24	2339942.29	Картометрический метод	5.00	—
1091	375175.87	2339943.14	Картометрический метод	5.00	—
1092	375169.05	2339944.84	Картометрический метод	5.00	—
1093	375165.25	2339946.96	Картометрический метод	5.00	—
1094	375158.03	2339949.52	Картометрический метод	5.00	—
1095	375152.95	2339954.16	Картометрический метод	5.00	—
1096	375148.73	2339957.54	Картометрический метод	5.00	—
1097	375142.41	2339960.07	Картометрический метод	5.00	—
1098	375136.94	2339960.49	Картометрический метод	5.00	—
1099	375132.74	2339959.23	Картометрический метод	5.00	—
1100	375126.86	2339955.03	Картометрический метод	5.00	—
1101	375125.60	2339950.42	Картометрический метод	5.00	—
1102	375125.60	2339944.93	Картометрический метод	5.00	—
1103	375126.02	2339940.28	Картометрический метод	5.00	—
1104	375126.02	2339936.64	Картометрический метод	5.00	—
1105	375193.25	2339939.86	Картометрический метод	5.00	—
1086	375202.54	2339943.23	Картометрический метод	5.00	—
Зона1(31)	—	—	—	—	—
1106	373644.93	2340039.54	Картометрический метод	5.00	—

1107	373644.16	2340042.71	Картометрический метод	5.00	—
1108	373618.04	2340045.39	Картометрический метод	5.00	—
1109	373593.44	2340035.01	Картометрический метод	5.00	—
1110	373569.07	2340026.78	Картометрический метод	5.00	—
1111	373558.03	2340019.46	Картометрический метод	5.00	—
1112	373548.76	2340012.68	Картометрический метод	5.00	—
1113	373598.59	2340027.46	Картометрический метод	5.00	—
1114	373603.89	2340031.57	Картометрический метод	5.00	—
1106	373644.93	2340039.54	Картометрический метод	5.00	—
Зона1(32)	—	—	—	—	—
1115	372647.62	2340376.12	Картометрический метод	5.00	—
1116	372649.78	2340384.19	Картометрический метод	5.00	—
1117	372598.54	2340386.63	Картометрический метод	5.00	—
1118	372598.97	2340381.59	Картометрический метод	5.00	—
1119	372609.80	2340376.22	Картометрический метод	5.00	—
1120	372627.00	2340378.10	Картометрический метод	5.00	—
1121	372641.41	2340374.14	Картометрический метод	5.00	—
1115	372647.62	2340376.12	Картометрический метод	5.00	—
Зона1(33)	—	—	—	—	—
1122	375999.35	2340352.07	Картометрический метод	5.00	—
1123	375999.19	2340352.10	Картометрический метод	5.00	—
1124	375995.80	2340355.06	Картометрический метод	5.00	—
1125	375993.68	2340361.01	Картометрический метод	5.00	—
1126	375988.67	2340364.34	Картометрический метод	5.00	—
1127	375981.97	2340361.41	Картометрический метод	5.00	—
1128	375979.88	2340357.22	Картометрический метод	5.00	—
1129	375977.34	2340351.71	Картометрический метод	5.00	—
1130	375974.79	2340348.31	Картометрический метод	5.00	—
1131	375970.14	2340343.24	Картометрический метод	5.00	—
1132	375968.46	2340337.75	Картометрический метод	5.00	—
1133	375967.10	2340333.40	Картометрический метод	5.00	—
1122	375999.35	2340352.07	Картометрический метод	5.00	—
Зона1(34)	—	—	—	—	—
1134	374186.87	2339091.27	Картометрический метод	5.00	—
1135	374211.81	2339119.20	Картометрический метод	5.00	—
1136	374228.34	2339138.65	Картометрический метод	5.00	—
1137	374213.66	2339129.13	Картометрический метод	5.00	—
1138	374191.50	2339102.09	Картометрический метод	5.00	—
1139	374176.88	2339078.86	Картометрический метод	5.00	—
1140	374174.35	2339073.39	Картометрический метод	5.00	—
1134	374186.87	2339091.27	Картометрический метод	5.00	—
Зона1(35)	—	—	—	—	—
1141	372780.71	2340344.90	Картометрический метод	5.00	—
1142	372753.84	2340359.24	Картометрический метод	5.00	—
1143	372759.54	2340342.80	Картометрический метод	5.00	—
1144	372769.61	2340347.00	Картометрический метод	5.00	—
1141	372780.71	2340344.90	Картометрический метод	5.00	—
Зона1(36)	—	—	—	—	—
1145	377408.42	2341107.68	Картометрический метод	5.00	—
1146	377401.45	2341116.71	Картометрический метод	5.00	—
1147	377399.95	2341113.71	Картометрический метод	5.00	—
1148	377397.42	2341105.29	Картометрический метод	5.00	—
1149	377398.26	2341102.21	Картометрический метод	5.00	—
1150	377400.34	2341103.31	Картометрический метод	5.00	—
1151	377400.28	2341103.37	Картометрический метод	5.00	—
1145	377408.42	2341107.68	Картометрический метод	5.00	—
Зона1(37)	—	—	—	—	—
1152	375673.20	2340147.14	Картометрический метод	5.00	—
1153	375672.01	2340147.61	Картометрический метод	5.00	—
1154	375665.71	2340146.76	Картометрический метод	5.00	—
1155	375662.37	2340143.84	Картометрический метод	5.00	—
1156	375659.84	2340137.94	Картометрический метод	5.00	—
1157	375658.63	2340133.31	Картометрический метод	5.00	—
1152	375673.20	2340147.14	Картометрический метод	5.00	—
Зона1(38)	—	—	—	—	—
1158	374159.50	2339451.36	Картометрический метод	5.00	—
1159	374153.80	2339455.78	Картометрический метод	5.00	—

1160	374149.15	2339453.16	Картометрический метод	5.00	—
1161	374154.23	2339446.50	Картометрический метод	5.00	—
1158	374159.50	2339451.36	Картометрический метод	5.00	—
Зона1(39)	—	—	—	—	—
1162	372707.18	2340374.65	Картометрический метод	5.00	—
1163	372687.56	2340378.68	Картометрический метод	5.00	—
1164	372694.43	2340374.48	Картометрический метод	5.00	—
1162	372707.18	2340374.65	Картометрический метод	5.00	—
Зона1(40)	—	—	—	—	—
1165	374234.34	2339560.42	Аналитический метод	0.10	—
1166	374231.63	2339563.35	Аналитический метод	0.10	—
1167	374227.96	2339559.95	Аналитический метод	0.10	—
1168	374230.68	2339557.02	Аналитический метод	0.10	—
1165	374234.34	2339560.42	Аналитический метод	0.10	—
Зона1(41)	—	—	—	—	—
1169	373243.19	2339637.78	Картометрический метод	5.00	—
1170	373235.47	2339636.20	Картометрический метод	5.00	—
1171	373237.86	2339635.19	Картометрический метод	5.00	—
1169	373243.19	2339637.78	Картометрический метод	5.00	—
Зона1(42)	—	—	—	—	—
1172	371321.94	2333966.28	Картометрический метод	5.00	—
1173	371331.94	2333985.91	Картометрический метод	5.00	—
1174	371352.09	2334025.56	Картометрический метод	5.00	—
1175	371395.21	2334110.35	Картометрический метод	5.00	—
1176	371403.07	2334126.09	Картометрический метод	5.00	—
1177	371398.85	2334132.41	Картометрический метод	5.00	—
1178	371406.89	2334134.03	Картометрический метод	5.00	—
1179	371450.09	2334221.05	Картометрический метод	5.00	—
1180	371460.88	2334252.54	Картометрический метод	5.00	—
1181	371457.57	2334252.34	Картометрический метод	5.00	—
1182	371449.11	2334251.12	Картометрический метод	5.00	—
1183	371439.50	2334249.33	Картометрический метод	5.00	—
1184	371433.91	2334252.48	Картометрический метод	5.00	—
1185	371427.46	2334254.78	Картометрический метод	5.00	—
1186	371421.15	2334255.78	Картометрический метод	5.00	—
1187	371414.70	2334257.93	Картометрический метод	5.00	—
1188	371409.40	2334259.79	Картометрический метод	5.00	—
1189	371402.37	2334260.65	Картометрический метод	5.00	—
1190	371395.49	2334259.22	Картометрический метод	5.00	—
1191	371390.62	2334259.94	Картометрический метод	5.00	—
1192	371385.17	2334263.23	Картометрический метод	5.00	—
1193	371376.42	2334265.53	Картометрический метод	5.00	—
1194	371371.98	2334262.37	Картометрический метод	5.00	—
1195	371363.95	2334262.37	Картометрический метод	5.00	—
1196	371357.07	2334259.08	Картометрический метод	5.00	—
1197	371352.20	2334257.93	Картометрический метод	5.00	—
1198	371346.34	2334259.33	Картометрический метод	5.00	—
1199	371338.58	2334259.65	Картометрический метод	5.00	—
1200	371333.85	2334255.92	Картометрический метод	5.00	—
1201	371329.98	2334249.62	Картометрический метод	5.00	—
1202	371325.53	2334245.46	Картометрический метод	5.00	—
1203	371318.79	2334246.32	Картометрический метод	5.00	—
1204	371312.77	2334248.61	Картометрический метод	5.00	—
1205	371308.76	2334249.62	Картометрический метод	5.00	—
1206	371300.87	2334248.76	Картометрический метод	5.00	—
1207	371294.28	2334246.60	Картометрический метод	5.00	—
1208	371289.84	2334245.46	Картометрический метод	5.00	—
1209	371280.37	2334241.01	Картометрический метод	5.00	—
1210	371274.07	2334236.00	Картометрический метод	5.00	—
1211	371269.91	2334225.96	Картометрический метод	5.00	—
1212	371265.25	2334219.93	Картометрический метод	5.00	—
1213	371262.29	2334216.65	Картометрический метод	5.00	—
1214	371257.69	2334214.02	Картометрический метод	5.00	—
1215	371254.43	2334207.61	Картометрический метод	5.00	—
1216	371250.98	2334192.70	Картометрический метод	5.00	—
1217	371246.97	2334179.51	Картометрический метод	5.00	—
1218	371242.10	2334172.92	Картометрический метод	5.00	—

1219	371233.06	2334165.61	Картометрический метод	5.00	—
1220	371217.58	2334150.98	Картометрический метод	5.00	—
1221	371203.53	2334138.66	Картометрический метод	5.00	—
1222	371192.64	2334125.47	Картометрический метод	5.00	—
1223	371181.46	2334115.14	Картометрический метод	5.00	—
1224	371171.13	2334111.99	Картометрический метод	5.00	—
1225	371156.22	2334114.00	Картометрический метод	5.00	—
1226	371137.59	2334114.57	Картометрический метод	5.00	—
1227	371122.96	2334115.43	Картометрический метод	5.00	—
1228	371099.17	2334120.59	Картометрический метод	5.00	—
1229	371083.97	2334126.33	Картометрический метод	5.00	—
1230	371075.08	2334132.06	Картометрический метод	5.00	—
1231	371066.19	2334136.65	Картометрический метод	5.00	—
1232	371059.89	2334137.79	Картометрический метод	5.00	—
1233	371046.12	2334136.36	Картометрический метод	5.00	—
1234	371033.22	2334136.93	Картометрический метод	5.00	—
1235	371020.61	2334136.65	Картометрический метод	5.00	—
1236	371013.44	2334135.50	Картометрический метод	5.00	—
1237	371005.98	2334134.64	Картометрический метод	5.00	—
1238	370996.43	2334133.91	Картометрический метод	5.00	—
1239	370997.01	2334132.27	Картометрический метод	5.00	—
1240	370995.28	2334130.30	Картометрический метод	5.00	—
1241	370993.31	2334129.48	Картометрический метод	5.00	—
1242	370991.01	2334128.33	Картометрический метод	5.00	—
1243	370988.88	2334128.33	Картометрический метод	5.00	—
1244	370987.24	2334128.17	Картометрический метод	5.00	—
1245	370985.76	2334127.18	Картометрический метод	5.00	—
1246	370984.45	2334126.20	Картометрический метод	5.00	—
1247	370981.82	2334124.72	Картометрический метод	5.00	—
1248	370979.03	2334123.24	Картометрический метод	5.00	—
1249	370977.39	2334122.26	Картометрический метод	5.00	—
1250	370975.25	2334121.11	Картометрический метод	5.00	—
1251	370973.78	2334120.12	Картометрический метод	5.00	—
1252	370972.30	2334119.14	Картометрический метод	5.00	—
1253	370970.17	2334117.66	Картометрический метод	5.00	—
1254	370967.21	2334115.85	Картометрический метод	5.00	—
1255	370965.57	2334114.38	Картометрический метод	5.00	—
1256	370962.94	2334113.39	Картометрический метод	5.00	—
1257	370959.99	2334113.23	Картометрический метод	5.00	—
1258	370957.69	2334113.23	Картометрический метод	5.00	—
1259	370955.72	2334112.74	Картометрический метод	5.00	—
1260	370953.91	2334111.92	Картометрический метод	5.00	—
1261	370952.60	2334110.93	Картометрический метод	5.00	—
1262	370950.63	2334109.12	Картометрический метод	5.00	—
1263	370949.32	2334107.65	Картометрический метод	5.00	—
1264	370947.18	2334106.01	Картометрический метод	5.00	—
1265	370945.38	2334104.69	Картометрический метод	5.00	—
1266	370943.24	2334103.21	Картометрический метод	5.00	—
1267	370941.27	2334101.90	Картометрический метод	5.00	—
1268	370938.81	2334100.42	Картометрический метод	5.00	—
1269	370937.66	2334099.11	Картометрический метод	5.00	—
1270	370936.35	2334097.47	Картометрический метод	5.00	—
1271	370933.23	2334096.16	Картометрический метод	5.00	—
1272	370930.27	2334096.16	Картометрический метод	5.00	—
1273	370928.14	2334095.50	Картометрический метод	5.00	—
1274	370925.02	2334094.02	Картометрический метод	5.00	—
1275	370922.72	2334092.87	Картометрический метод	5.00	—
1276	370920.92	2334091.89	Картометрический метод	5.00	—
1277	370918.95	2334090.41	Картометрический метод	5.00	—
1278	370917.80	2334088.93	Картометрический метод	5.00	—
1279	370916.49	2334087.78	Картометрический метод	5.00	—
1280	370913.86	2334086.80	Картометрический метод	5.00	—
1281	370911.07	2334086.63	Картометрический метод	5.00	—
1282	370909.10	2334086.80	Картометрический метод	5.00	—
1283	370906.14	2334087.46	Картометрический метод	5.00	—
1284	370904.34	2334088.11	Картометрический метод	5.00	—
1285	370902.53	2334088.44	Картометрический метод	5.00	—

1286	370900.89	2334088.77	Картометрический метод	5.00	—
1287	370898.10	2334089.10	Картометрический метод	5.00	—
1288	370896.46	2334089.42	Картометрический метод	5.00	—
1289	370893.17	2334090.41	Картометрический метод	5.00	—
1290	370891.53	2334091.23	Картометрический метод	5.00	—
1291	370889.40	2334092.71	Картометрический метод	5.00	—
1292	370886.61	2334093.53	Картометрический метод	5.00	—
1293	370882.83	2334095.01	Картометрический метод	5.00	—
1294	370880.86	2334095.83	Картометрический метод	5.00	—
1295	370879.38	2334096.81	Картометрический метод	5.00	—
1296	370877.09	2334097.80	Картометрический метод	5.00	—
1297	370874.46	2334099.27	Картометрический метод	5.00	—
1298	370872.82	2334100.92	Картометрический метод	5.00	—
1299	370871.67	2334102.23	Картометрический метод	5.00	—
1300	370870.52	2334104.36	Картометрический метод	5.00	—
1301	370869.86	2334106.33	Картометрический метод	5.00	—
1302	370868.55	2334108.96	Картометрический метод	5.00	—
1303	370867.73	2334110.93	Картометрический метод	5.00	—
1304	370866.42	2334112.90	Картометрический метод	5.00	—
1305	370865.10	2334113.88	Картометрический метод	5.00	—
1306	370863.95	2334116.02	Картометрический метод	5.00	—
1307	370862.97	2334118.32	Картометрический метод	5.00	—
1308	370862.48	2334122.26	Картометрический метод	5.00	—
1309	370862.48	2334125.05	Картометрический метод	5.00	—
1310	370863.46	2334127.67	Картометрический метод	5.00	—
1311	370863.79	2334129.81	Картометрический метод	5.00	—
1312	370863.79	2334132.27	Картометрический метод	5.00	—
1313	370862.15	2334134.08	Картометрический метод	5.00	—
1314	370861.49	2334135.88	Картометрический метод	5.00	—
1315	370861.49	2334137.69	Картометрический метод	5.00	—
1316	370861.49	2334139.82	Картометрический метод	5.00	—
1317	370861.49	2334142.12	Картометрический метод	5.00	—
1318	370861.49	2334144.42	Картометрический метод	5.00	—
1319	370861.66	2334147.21	Картометрический метод	5.00	—
1320	370862.31	2334148.85	Картометрический метод	5.00	—
1321	370863.13	2334151.48	Картометрический метод	5.00	—
1322	370864.61	2334153.78	Картометрический метод	5.00	—
1323	370866.09	2334155.75	Картометрический метод	5.00	—
1324	370866.50	2334158.37	Картометрический метод	5.00	—
1325	370865.02	2334159.03	Картометрический метод	5.00	—
1326	370863.05	2334158.70	Картометрический метод	5.00	—
1327	370861.08	2334158.37	Картометрический метод	5.00	—
1328	370859.60	2334157.39	Картометрический метод	5.00	—
1329	370858.13	2334155.58	Картометрический метод	5.00	—
1330	370856.98	2334153.28	Картометрический метод	5.00	—
1331	370856.16	2334151.15	Картометрический метод	5.00	—
1332	370855.17	2334149.02	Картометрический метод	5.00	—
1333	370853.86	2334146.55	Картометрический метод	5.00	—
1334	370852.87	2334144.09	Картометрический метод	5.00	—
1335	370852.22	2334141.79	Картометрический метод	5.00	—
1336	370851.56	2334139.99	Картометрический метод	5.00	—
1337	370850.74	2334138.02	Картометрический метод	5.00	—
1338	370849.92	2334136.21	Картометрический метод	5.00	—
1339	370849.75	2334134.24	Картометрический метод	5.00	—
1340	370849.10	2334131.78	Картометрический метод	5.00	—
1341	370848.44	2334130.14	Картометрический метод	5.00	—
1342	370847.29	2334127.51	Картометрический метод	5.00	—
1343	370845.49	2334124.23	Картометрический метод	5.00	—
1344	370844.34	2334122.26	Картометрический метод	5.00	—
1345	370843.02	2334120.62	Картометрический метод	5.00	—
1346	370841.22	2334119.30	Картометрический метод	5.00	—
1347	370839.74	2334117.99	Картометрический метод	5.00	—
1348	370838.10	2334117.17	Картометрический метод	5.00	—
1349	370836.13	2334116.18	Картометрический метод	5.00	—
1350	370833.99	2334115.03	Картометрический метод	5.00	—
1351	370831.04	2334114.21	Картометрический метод	5.00	—
1352	370829.23	2334113.88	Картометрический метод	5.00	—

1353	370827.26	2334113.23	Картометрический метод	5.00	—
1354	370824.31	2334112.90	Картометрический метод	5.00	—
1355	370821.52	2334112.90	Картометрический метод	5.00	—
1356	370818.73	2334112.90	Картометрический метод	5.00	—
1357	370815.44	2334112.57	Картометрический метод	5.00	—
1358	370812.49	2334111.59	Картометрический метод	5.00	—
1359	370809.53	2334110.27	Картометрический метод	5.00	—
1360	370806.74	2334109.12	Картометрический метод	5.00	—
1361	370803.79	2334108.14	Картометрический метод	5.00	—
1362	370801.33	2334106.83	Картометрический метод	5.00	—
1363	370799.85	2334105.84	Картометрический метод	5.00	—
1364	370798.04	2334104.86	Картометрический метод	5.00	—
1365	370795.09	2334103.38	Картометрический метод	5.00	—
1366	370793.28	2334102.39	Картометрический метод	5.00	—
1367	370791.15	2334101.24	Картометрический метод	5.00	—
1368	370788.69	2334099.44	Картометрический метод	5.00	—
1369	370787.04	2334098.95	Картометрический метод	5.00	—
1370	370784.75	2334098.78	Картометрический метод	5.00	—
1371	370782.12	2334098.78	Картометрический метод	5.00	—
1372	370780.48	2334098.78	Картометрический метод	5.00	—
1373	370778.67	2334098.62	Картометрический метод	5.00	—
1374	370774.90	2334097.80	Картометрический метод	5.00	—
1375	370773.25	2334097.14	Картометрический метод	5.00	—
1376	370770.79	2334096.32	Картометрический метод	5.00	—
1377	370769.15	2334095.66	Картометрический метод	5.00	—
1378	370767.02	2334094.84	Картометрический метод	5.00	—
1379	370765.05	2334093.69	Картометрический метод	5.00	—
1380	370762.58	2334092.05	Картометрический метод	5.00	—
1381	370760.78	2334090.25	Картометрический метод	5.00	—
1382	370759.30	2334088.77	Картометрический метод	5.00	—
1383	370757.82	2334086.96	Картометрический метод	5.00	—
1384	370756.18	2334085.16	Картометрический метод	5.00	—
1385	370755.20	2334083.52	Картометрический метод	5.00	—
1386	370754.05	2334082.20	Картометрический метод	5.00	—
1387	370752.90	2334080.89	Картометрический метод	5.00	—
1388	370751.42	2334079.41	Картометрический метод	5.00	—
1389	370750.11	2334077.28	Картометрический метод	5.00	—
1390	370748.30	2334075.64	Картометрический метод	5.00	—
1391	370746.82	2334073.83	Картометрический метод	5.00	—
1392	370745.18	2334072.02	Картометрический метод	5.00	—
1393	370744.03	2334070.55	Картометрический метод	5.00	—
1394	370742.72	2334069.56	Картометрический метод	5.00	—
1395	370739.93	2334067.43	Картометрический метод	5.00	—
1396	370738.62	2334066.28	Картометрический метод	5.00	—
1397	370736.48	2334063.65	Картометрический метод	5.00	—
1398	370735.50	2334062.01	Картометрический метод	5.00	—
1399	370733.36	2334060.04	Картометрический метод	5.00	—
1400	370731.56	2334058.73	Картометрический метод	5.00	—
1401	370729.75	2334056.76	Картометрический метод	5.00	—
1402	370727.29	2334054.62	Картометрический метод	5.00	—
1403	370724.66	2334053.80	Картометрический метод	5.00	—
1404	370723.02	2334053.64	Картометрический метод	5.00	—
1405	370720.39	2334051.83	Картометрический метод	5.00	—
1406	370718.75	2334050.52	Картометрический метод	5.00	—
1407	370717.44	2334049.53	Картометрический метод	5.00	—
1408	370714.98	2334048.88	Картометрический метод	5.00	—
1409	370713.34	2334048.55	Картометрический метод	5.00	—
1410	370710.71	2334048.06	Картометрический метод	5.00	—
1411	370709.07	2334047.07	Картометрический метод	5.00	—
1412	370707.43	2334045.92	Картометрический метод	5.00	—
1413	370704.31	2334044.12	Картометрический метод	5.00	—
1414	370702.50	2334043.46	Картометрический метод	5.00	—
1415	370699.87	2334042.97	Картометрический метод	5.00	—
1416	370698.07	2334042.64	Картометрический метод	5.00	—
1417	370695.28	2334040.83	Картометрический метод	5.00	—
1418	370692.32	2334040.34	Картометрический метод	5.00	—
1419	370690.68	2334040.34	Картометрический метод	5.00	—

1420	370689.04	2334040.34	Картометрический метод	5.00	—
1421	370687.40	2334040.34	Картометрический метод	5.00	—
1422	370685.59	2334040.34	Картометрический метод	5.00	—
1423	370683.95	2334040.01	Картометрический метод	5.00	—
1424	370681.00	2334039.85	Картометрический метод	5.00	—
1425	370679.03	2334039.36	Картометрический метод	5.00	—
1426	370676.89	2334038.86	Картометрический метод	5.00	—
1427	370675.09	2334038.37	Картометрический метод	5.00	—
1428	370671.97	2334037.71	Картометрический метод	5.00	—
1429	370669.01	2334037.39	Картометрический метод	5.00	—
1430	370666.06	2334037.22	Картометрический метод	5.00	—
1431	370664.25	2334037.22	Картометрический метод	5.00	—
1432	370662.45	2334036.40	Картометрический метод	5.00	—
1433	370660.64	2334035.91	Картометрический метод	5.00	—
1434	370658.67	2334035.58	Картометрический метод	5.00	—
1435	370656.86	2334035.25	Картометрический метод	5.00	—
1436	370654.40	2334035.09	Картометрический метод	5.00	—
1437	370652.43	2334035.09	Картометрический метод	5.00	—
1438	370649.31	2334034.60	Картометрический метод	5.00	—
1439	370647.51	2334034.43	Картометрический метод	5.00	—
1440	370644.72	2334034.43	Картометрический метод	5.00	—
1441	370641.60	2334033.61	Картометрический метод	5.00	—
1442	370639.46	2334033.45	Картометрический метод	5.00	—
1443	370637.66	2334032.63	Картометрический метод	5.00	—
1444	370635.36	2334032.63	Картометрический метод	5.00	—
1445	370634.54	2334034.10	Картометрический метод	5.00	—
1446	370633.23	2334035.09	Картометрический метод	5.00	—
1447	370631.42	2334035.58	Картометрический метод	5.00	—
1448	370628.14	2334035.58	Картометрический метод	5.00	—
1449	370625.35	2334034.92	Картометрический метод	5.00	—
1450	370622.72	2334034.43	Картометрический метод	5.00	—
1451	370620.09	2334034.10	Картометрический метод	5.00	—
1452	370614.51	2334033.28	Картометрический метод	5.00	—
1453	370612.54	2334033.28	Картометрический метод	5.00	—
1454	370610.24	2334033.94	Картометрический метод	5.00	—
1455	370607.29	2334034.76	Картометрический метод	5.00	—
1456	370604.83	2334035.58	Картометрический метод	5.00	—
1457	370602.36	2334036.24	Картометрический метод	5.00	—
1458	370599.57	2334037.39	Картометрический метод	5.00	—
1459	370598.26	2334039.68	Картометрический метод	5.00	—
1460	370596.95	2334041.16	Картометрический метод	5.00	—
1461	370594.81	2334042.80	Картометрический метод	5.00	—
1462	370593.01	2334043.46	Картометрический метод	5.00	—
1463	370590.38	2334044.28	Картометрический метод	5.00	—
1464	370588.57	2334044.61	Картометрический метод	5.00	—
1465	370586.93	2334044.61	Картометрический метод	5.00	—
1466	370584.80	2334044.61	Картометрический метод	5.00	—
1467	370582.83	2334044.28	Картометрический метод	5.00	—
1468	370580.20	2334042.80	Картометрический метод	5.00	—
1469	370578.56	2334041.82	Картометрический метод	5.00	—
1470	370572.98	2334034.43	Картометрический метод	5.00	—
1471	370571.01	2334030.98	Картометрический метод	5.00	—
1472	370568.87	2334030.00	Картометрический метод	5.00	—
1473	370567.07	2334029.01	Картометрический метод	5.00	—
1474	370564.93	2334027.86	Картометрический метод	5.00	—
1475	370563.46	2334027.04	Картометрический метод	5.00	—
1476	370561.16	2334025.07	Картометрический метод	5.00	—
1477	370559.52	2334023.60	Картометрический метод	5.00	—
1478	370557.88	2334022.45	Картометрический метод	5.00	—
1479	370556.23	2334021.30	Картометрический метод	5.00	—
1480	370555.08	2334019.98	Картометрический метод	5.00	—
1481	370552.79	2334016.87	Картометрический метод	5.00	—
1482	370550.98	2334015.22	Картометрический метод	5.00	—
1483	370548.85	2334013.09	Картометрический метод	5.00	—
1484	370547.21	2334011.78	Картометрический метод	5.00	—
1485	370545.40	2334010.30	Картометрический метод	5.00	—
1486	370542.61	2334008.33	Картометрический метод	5.00	—

1487	370540.80	2334006.85	Картометрический метод	5.00	—
1488	370539.00	2334005.70	Картометрический метод	5.00	—
1489	370537.36	2334004.39	Картометрический метод	5.00	—
1490	370535.39	2334002.91	Картометрический метод	5.00	—
1491	370534.07	2334001.60	Картометрический метод	5.00	—
1492	370531.61	2333999.46	Картометрический метод	5.00	—
1493	370529.48	2333997.99	Картометрический метод	5.00	—
1494	370528.00	2333997.17	Картометрический метод	5.00	—
1495	370526.52	2333996.18	Картометрический метод	5.00	—
1496	370524.39	2333995.20	Картометрический метод	5.00	—
1497	370523.07	2333994.21	Картометрический метод	5.00	—
1498	370521.10	2333993.06	Картометрический метод	5.00	—
1499	370519.46	2333992.41	Картометрический метод	5.00	—
1500	370517.82	2333991.42	Картометрический метод	5.00	—
1501	370516.18	2333990.60	Картометрический метод	5.00	—
1502	370514.54	2333989.62	Картометрический метод	5.00	—
1503	370512.73	2333988.63	Картометрический метод	5.00	—
1504	370511.09	2333987.81	Картометрический метод	5.00	—
1505	370507.48	2333986.50	Картометрический метод	5.00	—
1506	370505.84	2333986.17	Картометрический метод	5.00	—
1507	370504.20	2333985.51	Картометрический метод	5.00	—
1508	370502.55	2333984.53	Картометрический метод	5.00	—
1509	370500.91	2333983.54	Картометрический метод	5.00	—
1510	370497.63	2333982.39	Картометрический метод	5.00	—
1511	370495.99	2333981.74	Картометрический метод	5.00	—
1512	370493.52	2333981.08	Картометрический метод	5.00	—
1513	370491.39	2333980.26	Картометрический метод	5.00	—
1514	370489.91	2333979.44	Картометрический метод	5.00	—
1515	370488.27	2333978.29	Картометрический метод	5.00	—
1516	370486.14	2333977.47	Картометрический метод	5.00	—
1517	370483.67	2333976.32	Картометрический метод	5.00	—
1518	370481.05	2333974.68	Картометрический метод	5.00	—
1519	370479.57	2333973.53	Картометрический метод	5.00	—
1520	370478.26	2333971.89	Картометрический метод	5.00	—
1521	370476.94	2333970.57	Картометрический метод	5.00	—
1522	370475.30	2333969.26	Картометрический метод	5.00	—
1523	370473.17	2333969.10	Картометрический метод	5.00	—
1524	370470.21	2333968.93	Картометрический метод	5.00	—
1525	370467.75	2333967.45	Картометрический метод	5.00	—
1526	370465.78	2333966.80	Картометрический метод	5.00	—
1527	370462.66	2333965.32	Картометрический метод	5.00	—
1528	370459.38	2333964.17	Картометрический метод	5.00	—
1529	370457.74	2333963.84	Картометрический метод	5.00	—
1530	370456.10	2333963.68	Картометрический метод	5.00	—
1531	370452.65	2333963.02	Картометрический метод	5.00	—
1532	370450.19	2333962.20	Картометрический метод	5.00	—
1533	370448.54	2333961.54	Картометрический метод	5.00	—
1534	370446.90	2333960.72	Картометрический метод	5.00	—
1535	370443.95	2333960.23	Картометрический метод	5.00	—
1536	370441.32	2333960.23	Картометрический метод	5.00	—
1537	370438.86	2333960.89	Картометрический метод	5.00	—
1538	370436.40	2333961.38	Картометрический метод	5.00	—
1539	370434.75	2333962.04	Картометрический метод	5.00	—
1540	370432.13	2333962.36	Картометрический метод	5.00	—
1541	370429.50	2333962.36	Картометрический метод	5.00	—
1542	370427.70	2333962.36	Картометрический метод	5.00	—
1543	370425.56	2333962.04	Картометрический метод	5.00	—
1544	370423.43	2333961.87	Картометрический метод	5.00	—
1545	370421.79	2333961.22	Картометрический метод	5.00	—
1546	370419.98	2333960.89	Картометрический метод	5.00	—
1547	370417.68	2333960.23	Картометрический метод	5.00	—
1548	370415.55	2333960.07	Картометрический метод	5.00	—
1549	370412.59	2333959.74	Картометрический метод	5.00	—
1550	370409.97	2333959.08	Картометрический метод	5.00	—
1551	370407.01	2333958.42	Картометрический метод	5.00	—
1552	370405.53	2333957.44	Картометрический метод	5.00	—
1553	370402.58	2333956.29	Картометрический метод	5.00	—

1554	370400.77	2333956.29	Картометрический метод	5.00	—
1555	370397.16	2333956.62	Картометрический метод	5.00	—
1556	370395.19	2333956.78	Картометрический метод	5.00	—
1557	370392.24	2333956.78	Картометрический метод	5.00	—
1558	370389.94	2333956.78	Картометрический метод	5.00	—
1559	370387.80	2333956.78	Картометрический метод	5.00	—
1560	370385.34	2333956.62	Картометрический метод	5.00	—
1561	370383.37	2333956.62	Картометрический метод	5.00	—
1562	370381.73	2333956.62	Картометрический метод	5.00	—
1563	370379.93	2333956.29	Картометрический метод	5.00	—
1564	370377.46	2333955.47	Картометрический метод	5.00	—
1565	370375.82	2333953.99	Картометрический метод	5.00	—
1566	370373.36	2333952.51	Картометрический метод	5.00	—
1567	370371.06	2333952.84	Картометрический метод	5.00	—
1568	370369.75	2333953.83	Картометрический метод	5.00	—
1569	370367.94	2333956.45	Картометрический метод	5.00	—
1570	370366.79	2333958.10	Картометрический метод	5.00	—
1571	370364.99	2333959.57	Картометрический метод	5.00	—
1572	370364.00	2333961.05	Картометрический метод	5.00	—
1573	370362.69	2333962.36	Картометрический метод	5.00	—
1574	370361.21	2333963.35	Картометрический метод	5.00	—
1575	370357.93	2333964.83	Картометрический метод	5.00	—
1576	370355.79	2333964.01	Картометрический метод	5.00	—
1577	370354.97	2333962.20	Картометрический метод	5.00	—
1578	370353.82	2333960.23	Картометрический метод	5.00	—
1579	370352.02	2333959.90	Картометрический метод	5.00	—
1580	370349.56	2333960.72	Картометрический метод	5.00	—
1581	370348.73	2333963.35	Картометрический метод	5.00	—
1582	370348.57	2333965.32	Картометрический метод	5.00	—
1583	370346.93	2333966.47	Картометрический метод	5.00	—
1584	370344.63	2333967.62	Картометрический метод	5.00	—
1585	370343.97	2333969.26	Картометрический метод	5.00	—
1586	370344.79	2333971.06	Картометрический метод	5.00	—
1587	370346.27	2333972.54	Картометрический метод	5.00	—
1588	370345.78	2333974.35	Картометрический метод	5.00	—
1589	370343.95	2333979.45	Картометрический метод	5.00	—
1590	370339.65	2333982.89	Картометрический метод	5.00	—
1591	370334.99	2333983.25	Картометрический метод	5.00	—
1592	370332.05	2333983.18	Картометрический метод	5.00	—
1593	370329.40	2333982.54	Картометрический метод	5.00	—
1594	370327.08	2333979.44	Картометрический метод	5.00	—
1595	370328.75	2333971.93	Картометрический метод	5.00	—
1596	370328.18	2333968.34	Картометрический метод	5.00	—
1597	370323.73	2333963.47	Картометрический метод	5.00	—
1598	370320.15	2333961.75	Картометрический метод	5.00	—
1599	370315.85	2333959.89	Картометрический метод	5.00	—
1600	370312.27	2333953.58	Картометрический метод	5.00	—
1601	370307.54	2333952.14	Картометрический метод	5.00	—
1602	370298.93	2333951.00	Картометрический метод	5.00	—
1603	370294.49	2333950.14	Картометрический метод	5.00	—
1604	370286.17	2333947.27	Картометрический метод	5.00	—
1605	370276.71	2333943.97	Картометрический метод	5.00	—
1606	370272.99	2333943.11	Картометрический метод	5.00	—
1607	370269.26	2333939.10	Картометрический метод	5.00	—
1608	370260.51	2333937.81	Картометрический метод	5.00	—
1609	370255.21	2333935.08	Картометрический метод	5.00	—
1610	370250.19	2333929.64	Картометрический метод	5.00	—
1611	370245.60	2333928.78	Картометрический метод	5.00	—
1612	370237.15	2333928.63	Картометрический метод	5.00	—
1613	370235.93	2333928.84	Картометрический метод	5.00	—
1614	370244.41	2333847.82	Картометрический метод	5.00	—
1615	370254.62	2333786.30	Картометрический метод	5.00	—
1616	370258.53	2333786.41	Картометрический метод	5.00	—
1617	370326.43	2333797.84	Картометрический метод	5.00	—
1618	370330.38	2333798.52	Картометрический метод	5.00	—
1619	371296.19	2333961.22	Картометрический метод	5.00	—
1172	371321.94	2333966.28	Картометрический метод	5.00	—

Зона1(43)	–	–	–	–	–
1620	371528.78	2336715.20	Картометрический метод	5.00	–
1621	371520.68	2336749.89	Картометрический метод	5.00	–
1622	371511.34	2336788.30	Аналитический метод	0.10	–
1623	371506.22	2336828.04	Аналитический метод	0.10	–
1624	371505.54	2336845.06	Аналитический метод	0.10	–
1625	371504.49	2336868.97	Аналитический метод	0.10	–
1626	371504.99	2337156.68	Аналитический метод	0.10	–
1627	371453.10	2337150.42	Аналитический метод	0.10	–
1628	371178.49	2337108.57	Аналитический метод	0.10	–
1629	371092.24	2337093.08	Аналитический метод	0.10	–
1630	371099.78	2337062.48	Аналитический метод	0.10	–
1631	371171.52	2336772.24	Аналитический метод	0.10	–
1632	371175.75	2336757.11	Аналитический метод	0.10	–
1633	371191.35	2336708.00	Картометрический метод	5.00	–
1634	371209.00	2336648.61	Картометрический метод	5.00	–
1635	371216.98	2336620.86	Картометрический метод	5.00	–
1620	371528.78	2336715.20	Картометрический метод	5.00	–
Зона1(44)	–	–	–	–	–
1636	375130.68	2337633.31	Картометрический метод	5.00	–
1637	375109.47	2337797.42	Аналитический метод	0.10	–
1638	375157.12	2337926.74	Картометрический метод	5.00	–
1639	375176.12	2337978.31	Картометрический метод	5.00	–
1640	375262.14	2338211.75	Аналитический метод	0.10	–
1641	375213.88	2338230.79	Картометрический метод	5.00	–
1642	375212.62	2338200.99	Картометрический метод	5.00	–
1643	375195.37	2338164.32	Картометрический метод	5.00	–
1644	375194.27	2338163.62	Картометрический метод	5.00	–
1645	375193.81	2338163.33	Картометрический метод	5.00	–
1646	375163.01	2338143.83	Картометрический метод	5.00	–
1647	375124.19	2338135.20	Картометрический метод	5.00	–
1648	375070.26	2338158.93	Картометрический метод	5.00	–
1649	375035.75	2338188.05	Картометрический метод	5.00	–
1650	374995.85	2338198.83	Картометрический метод	5.00	–
1651	374954.87	2338217.17	Картометрический метод	5.00	–
1652	374918.20	2338235.50	Картометрический метод	5.00	–
1653	374889.08	2338266.78	Картометрический метод	5.00	–
1654	374878.30	2338300.21	Картометрический метод	5.00	–
1655	374865.35	2338330.41	Картометрический метод	5.00	–
1656	374861.29	2338364.99	Картометрический метод	5.00	–
1657	374810.91	2338383.54	Картометрический метод	5.00	–
1658	374820.13	2338366.12	Картометрический метод	5.00	–
1659	374911.32	2338202.31	Картометрический метод	5.00	–
1660	374923.31	2337901.38	Картометрический метод	5.00	–
1661	374921.24	2337887.50	Картометрический метод	5.00	–
1662	374907.93	2337690.98	Картометрический метод	5.00	–
1663	374915.45	2337696.25	Картометрический метод	5.00	–
1664	375065.01	2337797.22	Картометрический метод	5.00	–
1665	375082.40	2337626.31	Картометрический метод	5.00	–
1666	375062.40	2337503.22	Картометрический метод	5.00	–
1636	375130.68	2337633.31	Картометрический метод	5.00	–
Зона1(45)	–	–	–	–	–
1667	371492.06	2334263.51	Картометрический метод	5.00	–
1668	371524.21	2334286.90	Картометрический метод	5.00	–
1669	371551.43	2334324.08	Картометрический метод	5.00	–
1670	371551.44	2334324.10	Картометрический метод	5.00	–
1671	371551.39	2334324.31	Картометрический метод	5.00	–
1672	371550.53	2334330.33	Картометрический метод	5.00	–
1673	371552.40	2334336.06	Картометрический метод	5.00	–
1674	371558.28	2334341.22	Картометрический метод	5.00	–
1675	371565.87	2334346.38	Картометрический метод	5.00	–
1676	371567.16	2334346.67	Картометрический метод	5.00	–
1677	371564.78	2334342.30	Картометрический метод	5.00	–
1678	371572.15	2334352.36	Картометрический метод	5.00	–
1679	371588.04	2334353.48	Картометрический метод	5.00	–
1680	371556.74	2334369.83	Картометрический метод	5.00	–
1681	371548.09	2334350.24	Картометрический метод	5.00	–

1682	371534.20	2334312.88	Картометрический метод	5.00	—
1683	371525.61	2334302.63	Картометрический метод	5.00	—
1684	371506.75	2334294.69	Картометрический метод	5.00	—
1685	371466.08	2334289.74	Картометрический метод	5.00	—
1686	371359.63	2334276.92	Картометрический метод	5.00	—
1687	371337.97	2334313.13	Картометрический метод	5.00	—
1688	371291.45	2334335.17	Картометрический метод	5.00	—
1689	371016.01	2334239.73	Картометрический метод	5.00	—
1690	370826.81	2334259.63	Картометрический метод	5.00	—
1691	370699.94	2334228.41	Картометрический метод	5.00	—
1692	370703.55	2334219.95	Картометрический метод	5.00	—
1693	370512.09	2334067.84	Картометрический метод	5.00	—
1694	370345.07	2334008.55	Картометрический метод	5.00	—
1695	370220.09	2333989.06	Картометрический метод	5.00	—
1696	370225.84	2333968.22	Картометрический метод	5.00	—
1697	370225.86	2333968.60	Картометрический метод	5.00	—
1698	370227.17	2333971.06	Картометрический метод	5.00	—
1699	370228.16	2333972.38	Картометрический метод	5.00	—
1700	370229.31	2333974.51	Картометрический метод	5.00	—
1701	370230.46	2333976.81	Картометрический метод	5.00	—
1702	370230.46	2333979.60	Картометрический метод	5.00	—
1703	370229.47	2333982.23	Картометрический метод	5.00	—
1704	370228.49	2333984.36	Картометрический метод	5.00	—
1705	370229.64	2333986.33	Картометрический метод	5.00	—
1706	370231.44	2333986.82	Картометрический метод	5.00	—
1707	370234.07	2333986.17	Картометрический метод	5.00	—
1708	370236.53	2333984.03	Картометрический метод	5.00	—
1709	370237.84	2333982.06	Картометрический метод	5.00	—
1710	370239.32	2333980.59	Картометрический метод	5.00	—
1711	370239.81	2333978.78	Картометрический метод	5.00	—
1712	370239.65	2333975.99	Картометрический метод	5.00	—
1713	370238.99	2333974.18	Картометрический метод	5.00	—
1714	370238.50	2333972.38	Картометрический метод	5.00	—
1715	370238.01	2333970.41	Картометрический метод	5.00	—
1716	370236.37	2333969.10	Картометрический метод	5.00	—
1717	370236.37	2333967.13	Картометрический метод	5.00	—
1718	370238.17	2333965.16	Картометрический метод	5.00	—
1719	370240.80	2333965.32	Картометрический метод	5.00	—
1720	370243.10	2333966.47	Картометрический метод	5.00	—
1721	370244.74	2333967.29	Картометрический метод	5.00	—
1722	370246.87	2333967.62	Картометрический метод	5.00	—
1723	370248.51	2333967.78	Картометрический метод	5.00	—
1724	370250.32	2333967.78	Картометрический метод	5.00	—
1725	370252.95	2333967.78	Картометрический метод	5.00	—
1726	370254.75	2333967.78	Картометрический метод	5.00	—
1727	370256.56	2333966.80	Картометрический метод	5.00	—
1728	370258.20	2333965.65	Картометрический метод	5.00	—
1729	370259.84	2333964.99	Картометрический метод	5.00	—
1730	370261.98	2333964.17	Картометрический метод	5.00	—
1731	370263.95	2333962.53	Картометрический метод	5.00	—
1732	370263.62	2333960.07	Картометрический метод	5.00	—
1733	370261.98	2333959.57	Картометрический метод	5.00	—
1734	370260.33	2333958.26	Картометрический метод	5.00	—
1735	370258.53	2333958.26	Картометрический метод	5.00	—
1736	370255.90	2333958.26	Картометрический метод	5.00	—
1737	370254.26	2333957.93	Картометрический метод	5.00	—
1738	370251.96	2333957.11	Картометрический метод	5.00	—
1739	370249.83	2333956.29	Картометрический метод	5.00	—
1740	370247.69	2333954.65	Картометрический метод	5.00	—
1741	370245.40	2333953.99	Картометрический метод	5.00	—
1742	370243.59	2333954.48	Картометрический метод	5.00	—
1743	370241.78	2333955.47	Картометрический метод	5.00	—
1744	370239.49	2333956.78	Картометрический метод	5.00	—
1745	370237.84	2333957.60	Картометрический метод	5.00	—
1746	370235.87	2333958.26	Картометрический метод	5.00	—
1747	370234.07	2333958.75	Картометрический метод	5.00	—
1748	370231.93	2333959.41	Картометрический метод	5.00	—

1749	370229.47	2333959.74	Картометрический метод	5.00	—
1750	370227.84	2333960.99	Картометрический метод	5.00	—
1751	370235.30	2333933.99	Картометрический метод	5.00	—
1752	370240.44	2333936.66	Картометрический метод	5.00	—
1753	370246.32	2333939.24	Картометрический метод	5.00	—
1754	370253.06	2333941.54	Картометрический метод	5.00	—
1755	370260.51	2333944.83	Картометрический метод	5.00	—
1756	370265.24	2333946.41	Картометрический метод	5.00	—
1757	370269.97	2333946.12	Картометрический метод	5.00	—
1758	370280.01	2333946.84	Картометрический метод	5.00	—
1759	370287.46	2333948.99	Картометрический метод	5.00	—
1760	370296.07	2333952.29	Картометрический метод	5.00	—
1761	370302.37	2333952.57	Картометрический метод	5.00	—
1762	370311.12	2333954.44	Картометрический метод	5.00	—
1763	370312.98	2333958.17	Картометрический метод	5.00	—
1764	370314.85	2333961.46	Картометрический метод	5.00	—
1765	370322.59	2333964.33	Картометрический метод	5.00	—
1766	370326.75	2333970.49	Картометрический метод	5.00	—
1767	370327.32	2333975.66	Картометрический метод	5.00	—
1768	370327.07	2333979.44	Картометрический метод	5.00	—
1769	370328.90	2333983.83	Картометрический метод	5.00	—
1770	370333.20	2333985.69	Картометрический метод	5.00	—
1771	370336.85	2333985.62	Картометрический метод	5.00	—
1772	370339.43	2333986.12	Картометрический метод	5.00	—
1773	370344.22	2333987.43	Картометрический метод	5.00	—
1774	370346.68	2333987.43	Картометрический метод	5.00	—
1775	370348.82	2333987.26	Картометрический метод	5.00	—
1776	370350.62	2333986.93	Картометрический метод	5.00	—
1777	370352.43	2333986.61	Картометрический метод	5.00	—
1778	370355.55	2333986.28	Картометрический метод	5.00	—
1779	370361.26	2333983.81	Картометрический метод	5.00	—
1780	370363.23	2333983.81	Картометрический метод	5.00	—
1781	370365.37	2333983.81	Картометрический метод	5.00	—
1782	370367.01	2333983.81	Картометрический метод	5.00	—
1783	370369.31	2333983.81	Картометрический метод	5.00	—
1784	370371.60	2333983.65	Картометрический метод	5.00	—
1785	370373.25	2333983.65	Картометрический метод	5.00	—
1786	370375.87	2333983.15	Картометрический метод	5.00	—
1787	370377.51	2333982.50	Картометрический метод	5.00	—
1788	370379.65	2333982.01	Картометрический метод	5.00	—
1789	370381.62	2333981.51	Картометрический метод	5.00	—
1790	370383.42	2333981.35	Картометрический метод	5.00	—
1791	370386.21	2333980.53	Картометрический метод	5.00	—
1792	370389.00	2333979.38	Картометрический метод	5.00	—
1793	370390.81	2333979.05	Картометрический метод	5.00	—
1794	370392.62	2333978.89	Картометрический метод	5.00	—
1795	370395.08	2333978.89	Картометрический метод	5.00	—
1796	370397.05	2333979.05	Картометрический метод	5.00	—
1797	370400.94	2333978.29	Картометрический метод	5.00	—
1798	370402.58	2333978.62	Картометрический метод	5.00	—
1799	370405.04	2333978.94	Картометрический метод	5.00	—
1800	370407.34	2333979.60	Картометрический метод	5.00	—
1801	370408.98	2333979.60	Картометрический метод	5.00	—
1802	370410.95	2333979.60	Картометрический метод	5.00	—
1803	370413.25	2333979.60	Картометрический метод	5.00	—
1804	370416.04	2333979.93	Картометрический метод	5.00	—
1805	370417.68	2333979.93	Картометрический метод	5.00	—
1806	370421.46	2333979.60	Картометрический метод	5.00	—
1807	370423.59	2333979.27	Картометрический метод	5.00	—
1808	370425.89	2333979.27	Картометрический метод	5.00	—
1809	370427.86	2333979.44	Картометрический метод	5.00	—
1810	370430.16	2333979.77	Картометрический метод	5.00	—
1811	370432.95	2333980.91	Картометрический метод	5.00	—
1812	370434.92	2333981.41	Картометрический метод	5.00	—
1813	370436.56	2333981.74	Картометрический метод	5.00	—
1814	370439.02	2333982.06	Картометрический метод	5.00	—
1815	370440.99	2333982.23	Картометрический метод	5.00	—

1816	370442.96	2333982.56	Картометрический метод	5.00	—
1817	370446.25	2333983.87	Картометрический метод	5.00	—
1818	370448.87	2333984.69	Картометрический метод	5.00	—
1819	370451.34	2333985.51	Картометрический метод	5.00	—
1820	370453.80	2333986.17	Картометрический метод	5.00	—
1821	370455.93	2333986.99	Картометрический метод	5.00	—
1822	370457.41	2333987.81	Картометрический метод	5.00	—
1823	370460.04	2333989.62	Картометрический метод	5.00	—
1824	370461.84	2333990.60	Картометрический метод	5.00	—
1825	370463.65	2333990.93	Картометрический метод	5.00	—
1826	370465.45	2333991.42	Картометрический метод	5.00	—
1827	370467.42	2333991.75	Картометрический метод	5.00	—
1828	370469.72	2333992.73	Картометрический метод	5.00	—
1829	370471.03	2333994.05	Картометрический метод	5.00	—
1830	370472.51	2333995.03	Картометрический метод	5.00	—
1831	370474.65	2333996.35	Картометрический метод	5.00	—
1832	370476.78	2333997.17	Картометрический метод	5.00	—
1833	370479.24	2333998.32	Картометрический метод	5.00	—
1834	370481.87	2333999.46	Картометрический метод	5.00	—
1835	370484.00	2333999.96	Картометрический метод	5.00	—
1836	370485.81	2334001.11	Картометрический метод	5.00	—
1837	370488.44	2334002.09	Картометрический метод	5.00	—
1838	370490.24	2334002.91	Картометрический метод	5.00	—
1839	370491.88	2334003.73	Картометрический метод	5.00	—
1840	370494.84	2334004.88	Картометрический метод	5.00	—
1841	370497.46	2334005.21	Картометрический метод	5.00	—
1842	370499.93	2334005.54	Картометрический метод	5.00	—
1843	370501.57	2334005.70	Картометрический метод	5.00	—
1844	370503.21	2334006.36	Картометрический метод	5.00	—
1845	370504.85	2334006.85	Картометрический метод	5.00	—
1846	370507.81	2334008.17	Картометрический метод	5.00	—
1847	370509.45	2334008.82	Картометрический метод	5.00	—
1848	370512.07	2334010.46	Картометрический метод	5.00	—
1849	370513.72	2334011.61	Картометрический метод	5.00	—
1850	370515.36	2334012.60	Картометрический метод	5.00	—
1851	370517.49	2334013.75	Картометрический метод	5.00	—
1852	370518.97	2334014.57	Картометрический метод	5.00	—
1853	370520.61	2334016.21	Картометрический метод	5.00	—
1854	370522.42	2334018.01	Картометрический метод	5.00	—
1855	370524.88	2334020.31	Картометрический метод	5.00	—
1856	370527.01	2334021.95	Картометрический метод	5.00	—
1857	370528.33	2334023.76	Картометрический метод	5.00	—
1858	370528.66	2334025.89	Картометрический метод	5.00	—
1859	370528.66	2334028.03	Картометрический метод	5.00	—
1860	370527.67	2334030.66	Картометрический метод	5.00	—
1861	370527.67	2334032.95	Картометрический метод	5.00	—
1862	370528.49	2334034.92	Картометрический метод	5.00	—
1863	370529.48	2334036.73	Картометрический метод	5.00	—
1864	370530.95	2334038.37	Картометрический метод	5.00	—
1865	370532.10	2334039.68	Картометрический метод	5.00	—
1866	370533.42	2334041.49	Картометрический метод	5.00	—
1867	370534.56	2334045.27	Картометрический метод	5.00	—
1868	370534.40	2334048.06	Картометрический метод	5.00	—
1869	370535.06	2334050.68	Картометрический метод	5.00	—
1870	370535.22	2334052.32	Картометрический метод	5.00	—
1871	370535.39	2334053.97	Картометрический метод	5.00	—
1872	370535.88	2334055.77	Картометрический метод	5.00	—
1873	370536.53	2334057.91	Картометрический метод	5.00	—
1874	370538.01	2334059.88	Картометрический метод	5.00	—
1875	370539.33	2334061.03	Картометрический метод	5.00	—
1876	370540.64	2334062.01	Картометрический метод	5.00	—
1877	370541.95	2334063.32	Картометрический метод	5.00	—
1878	370543.76	2334064.64	Картометрический метод	5.00	—
1879	370545.07	2334065.62	Картометрический метод	5.00	—
1880	370546.71	2334067.10	Картометрический метод	5.00	—
1881	370548.35	2334068.25	Картометрический метод	5.00	—
1882	370550.32	2334069.56	Картометрический метод	5.00	—

1883	370552.29	2334070.71	Картометрический метод	5.00	—
1884	370554.92	2334071.37	Картометрический метод	5.00	—
1885	370556.73	2334071.53	Картометрический метод	5.00	—
1886	370560.34	2334071.53	Картометрический метод	5.00	—
1887	370562.47	2334071.70	Картометрический метод	5.00	—
1888	370564.77	2334071.70	Картометрический метод	5.00	—
1889	370567.73	2334071.70	Картометрический метод	5.00	—
1890	370570.02	2334072.19	Картометрический метод	5.00	—
1891	370572.81	2334072.84	Картометрический метод	5.00	—
1892	370576.10	2334073.83	Картометрический метод	5.00	—
1893	370580.04	2334075.31	Картометрический метод	5.00	—
1894	370583.16	2334076.46	Картометрический метод	5.00	—
1895	370585.95	2334077.44	Картометрический метод	5.00	—
1896	370588.41	2334078.26	Картометрический метод	5.00	—
1897	370590.87	2334079.41	Картометрический метод	5.00	—
1898	370592.35	2334080.23	Картометрический метод	5.00	—
1899	370594.65	2334080.40	Картометрический метод	5.00	—
1900	370596.62	2334080.89	Картометрический метод	5.00	—
1901	370599.90	2334081.87	Картометрический метод	5.00	—
1902	370601.54	2334082.53	Картометрический метод	5.00	—
1903	370603.18	2334083.35	Картометрический метод	5.00	—
1904	370605.65	2334084.99	Картометрический метод	5.00	—
1905	370607.78	2334086.96	Картометрический метод	5.00	—
1906	370610.08	2334088.44	Картометрический метод	5.00	—
1907	370612.38	2334088.60	Картометрический метод	5.00	—
1908	370614.02	2334088.60	Картометрический метод	5.00	—
1909	370616.65	2334088.44	Картометрический метод	5.00	—
1910	370618.29	2334087.62	Картометрический метод	5.00	—
1911	370620.75	2334086.63	Картометрический метод	5.00	—
1912	370622.56	2334085.16	Картометрический метод	5.00	—
1913	370623.38	2334083.35	Картометрический метод	5.00	—
1914	370623.38	2334081.38	Картометрический метод	5.00	—
1915	370623.38	2334079.08	Картометрический метод	5.00	—
1916	370624.20	2334076.46	Картометрический метод	5.00	—
1917	370625.51	2334074.49	Картометрический метод	5.00	—
1918	370626.66	2334073.01	Картометрический метод	5.00	—
1919	370628.46	2334072.02	Картометрический метод	5.00	—
1920	370630.76	2334071.86	Картометрический метод	5.00	—
1921	370632.57	2334071.86	Картометрический метод	5.00	—
1922	370635.52	2334072.19	Картометрический метод	5.00	—
1923	370637.17	2334072.52	Картометрический метод	5.00	—
1924	370640.61	2334072.52	Картометрический метод	5.00	—
1925	370642.75	2334072.52	Картометрический метод	5.00	—
1926	370645.05	2334073.83	Картометрический метод	5.00	—
1927	370646.85	2334074.65	Картометрический метод	5.00	—
1928	370648.49	2334075.31	Картометрический метод	5.00	—
1929	370651.12	2334075.96	Картометрический метод	5.00	—
1930	370653.42	2334075.47	Картометрический метод	5.00	—
1931	370655.39	2334074.49	Картометрический метод	5.00	—
1932	370657.19	2334073.99	Картометрический метод	5.00	—
1933	370659.49	2334072.84	Картометрический метод	5.00	—
1934	370661.95	2334072.84	Картометрический метод	5.00	—
1935	370665.24	2334072.84	Картометрический метод	5.00	—
1936	370667.04	2334073.01	Картометрический метод	5.00	—
1937	370668.85	2334073.01	Картометрический метод	5.00	—
1938	370670.65	2334073.17	Картометрический метод	5.00	—
1939	370672.95	2334074.65	Картометрический метод	5.00	—
1940	370674.59	2334075.80	Картометрический метод	5.00	—
1941	370677.38	2334078.92	Картометрический метод	5.00	—
1942	370678.37	2334080.40	Картометрический метод	5.00	—
1943	370680.50	2334083.02	Картометрический метод	5.00	—
1944	370682.15	2334084.50	Картометрический метод	5.00	—
1945	370683.79	2334085.65	Картометрический метод	5.00	—
1946	370685.26	2334086.96	Картометрический метод	5.00	—
1947	370686.58	2334088.77	Картометрический метод	5.00	—
1948	370688.06	2334090.90	Картометрический метод	5.00	—
1949	370687.07	2334092.87	Картометрический метод	5.00	—

1950	370686.25	2334094.35	Картометрический метод	5.00	—
1951	370685.10	2334096.81	Картометрический метод	5.00	—
1952	370684.28	2334098.29	Картометрический метод	5.00	—
1953	370683.29	2334100.42	Картометрический метод	5.00	—
1954	370680.83	2334103.38	Картометрический метод	5.00	—
1955	370678.86	2334104.86	Картометрический метод	5.00	—
1956	370676.56	2334106.50	Картометрический метод	5.00	—
1957	370674.43	2334109.29	Картометрический метод	5.00	—
1958	370672.62	2334111.26	Картометрический метод	5.00	—
1959	370671.15	2334112.41	Картометрический метод	5.00	—
1960	370669.67	2334114.71	Картометрический метод	5.00	—
1961	370669.18	2334116.51	Картометрический метод	5.00	—
1962	370668.52	2334118.32	Картометрический метод	5.00	—
1963	370668.03	2334120.45	Картометрический метод	5.00	—
1964	370667.37	2334122.59	Картометрический метод	5.00	—
1965	370666.55	2334125.05	Картометрический метод	5.00	—
1966	370665.07	2334128.17	Картометрический метод	5.00	—
1967	370664.74	2334129.81	Картометрический метод	5.00	—
1968	370663.92	2334131.45	Картометрический метод	5.00	—
1969	370663.27	2334133.09	Картометрический метод	5.00	—
1970	370662.45	2334135.23	Картометрический метод	5.00	—
1971	370661.46	2334136.87	Картометрический метод	5.00	—
1972	370659.66	2334139.00	Картометрический метод	5.00	—
1973	370658.67	2334140.97	Картометрический метод	5.00	—
1974	370658.01	2334142.61	Картометрический метод	5.00	—
1975	370657.03	2334144.42	Картометрический метод	5.00	—
1976	370655.39	2334146.22	Картометрический метод	5.00	—
1977	370653.75	2334147.70	Картометрический метод	5.00	—
1978	370651.12	2334150.00	Картометрический метод	5.00	—
1979	370650.13	2334151.64	Картометрический метод	5.00	—
1980	370649.48	2334153.45	Картометрический метод	5.00	—
1981	370648.66	2334155.75	Картометрический метод	5.00	—
1982	370648.33	2334157.72	Картометрический метод	5.00	—
1983	370647.67	2334159.85	Картометрический метод	5.00	—
1984	370647.02	2334162.31	Картометрический метод	5.00	—
1985	370647.18	2334164.12	Картометрический метод	5.00	—
1986	370648.98	2334165.76	Картометрический метод	5.00	—
1987	370652.27	2334165.76	Картометрический метод	5.00	—
1988	370654.40	2334164.94	Картометрический метод	5.00	—
1989	370655.88	2334164.12	Картометрический метод	5.00	—
1990	370658.18	2334162.80	Картометрический метод	5.00	—
1991	370659.66	2334161.33	Картометрический метод	5.00	—
1992	370661.13	2334160.51	Картометрический метод	5.00	—
1993	370662.61	2334159.19	Картометрический метод	5.00	—
1994	370664.74	2334157.55	Картометрический метод	5.00	—
1995	370667.86	2334156.07	Картометрический метод	5.00	—
1996	370670.82	2334155.25	Картометрический метод	5.00	—
1997	370673.28	2334153.94	Картометрический метод	5.00	—
1998	370674.92	2334151.48	Картометрический метод	5.00	—
1999	370675.09	2334147.21	Картометрический метод	5.00	—
2000	370674.27	2334145.08	Картометрический метод	5.00	—
2001	370674.92	2334142.94	Картометрический метод	5.00	—
2002	370676.07	2334141.63	Картометрический метод	5.00	—
2003	370677.38	2334140.48	Картометрический метод	5.00	—
2004	370678.70	2334139.49	Картометрический метод	5.00	—
2005	370681.98	2334136.87	Картометрический метод	5.00	—
2006	370685.26	2334135.06	Картометрический метод	5.00	—
2007	370687.23	2334134.24	Картометрический метод	5.00	—
2008	370689.86	2334132.76	Картометрический метод	5.00	—
2009	370691.50	2334131.94	Картометрический метод	5.00	—
2010	370694.29	2334130.30	Картометрический метод	5.00	—
2011	370696.92	2334128.82	Картометрический метод	5.00	—
2012	370698.89	2334128.50	Картометрический метод	5.00	—
2013	370701.19	2334127.84	Картометрический метод	5.00	—
2014	370703.81	2334126.85	Картометрический метод	5.00	—
2015	370707.10	2334126.03	Картометрический метод	5.00	—
2016	370709.07	2334125.05	Картометрический метод	5.00	—

2017	370711.20	2334124.56	Картометрический метод	5.00	—
2018	370714.65	2334124.06	Картометрический метод	5.00	—
2019	370717.60	2334123.73	Картометрический метод	5.00	—
2020	370720.23	2334123.73	Картометрический метод	5.00	—
2021	370724.01	2334124.39	Картометрический метод	5.00	—
2022	370726.30	2334124.88	Картометрический метод	5.00	—
2023	370728.11	2334125.70	Картометрический метод	5.00	—
2024	370729.75	2334126.85	Картометрический метод	5.00	—
2025	370732.05	2334128.50	Картометрический метод	5.00	—
2026	370734.35	2334129.48	Картометрический метод	5.00	—
2027	370736.32	2334130.14	Картометрический метод	5.00	—
2028	370738.12	2334130.14	Картометрический метод	5.00	—
2029	370742.06	2334129.64	Картометрический метод	5.00	—
2030	370745.68	2334129.64	Картометрический метод	5.00	—
2031	370748.47	2334130.30	Картометрический метод	5.00	—
2032	370749.94	2334132.11	Картометрический метод	5.00	—
2033	370751.26	2334133.42	Картометрический метод	5.00	—
2034	370752.90	2334134.57	Картометрический метод	5.00	—
2035	370754.38	2334135.55	Картометрический метод	5.00	—
2036	370756.02	2334138.02	Картометрический метод	5.00	—
2037	370757.00	2334139.66	Картометрический метод	5.00	—
2038	370757.82	2334141.46	Картометрический метод	5.00	—
2039	370758.64	2334142.94	Картометрический метод	5.00	—
2040	370760.61	2334143.93	Картометрический метод	5.00	—
2041	370763.24	2334144.42	Картометрический метод	5.00	—
2042	370764.72	2334145.24	Картометрический метод	5.00	—
2043	370766.03	2334146.55	Картометрический метод	5.00	—
2044	370768.33	2334149.18	Картометрический метод	5.00	—
2045	370769.31	2334151.15	Картометрический метод	5.00	—
2046	370770.14	2334153.28	Картометрический метод	5.00	—
2047	370771.61	2334154.43	Картометрический метод	5.00	—
2048	370773.58	2334154.76	Картометрический метод	5.00	—
2049	370775.88	2334155.09	Картометрический метод	5.00	—
2050	370778.84	2334155.09	Картометрический метод	5.00	—
2051	370780.48	2334155.09	Картометрический метод	5.00	—
2052	370782.78	2334155.09	Картометрический метод	5.00	—
2053	370786.06	2334155.75	Картометрический метод	5.00	—
2054	370788.52	2334156.90	Картометрический метод	5.00	—
2055	370790.33	2334157.39	Картометрический метод	5.00	—
2056	370794.10	2334157.55	Картометрический метод	5.00	—
2057	370796.57	2334159.36	Картометрический метод	5.00	—
2058	370797.55	2334160.67	Картометрический метод	5.00	—
2059	370799.52	2334162.15	Картометрический метод	5.00	—
2060	370801.16	2334162.15	Картометрический метод	5.00	—
2061	370803.95	2334161.33	Картометрический метод	5.00	—
2062	370806.09	2334160.83	Картометрический метод	5.00	—
2063	370808.71	2334161.00	Картометрический метод	5.00	—
2064	370810.36	2334161.00	Картометрический метод	5.00	—
2065	370812.49	2334161.49	Картометрический метод	5.00	—
2066	370815.28	2334161.98	Картометрический метод	5.00	—
2067	370817.58	2334162.48	Картометрический метод	5.00	—
2068	370819.55	2334163.13	Картометрический метод	5.00	—
2069	370821.68	2334163.79	Картометрический метод	5.00	—
2070	370823.49	2334164.45	Картометрический метод	5.00	—
2071	370826.77	2334165.60	Картометрический метод	5.00	—
2072	370828.74	2334166.25	Картометрический метод	5.00	—
2073	370830.38	2334167.24	Картометрический метод	5.00	—
2074	370832.35	2334167.89	Картометрический метод	5.00	—
2075	370835.80	2334169.37	Картометрический метод	5.00	—
2076	370837.61	2334170.03	Картометрический метод	5.00	—
2077	370840.07	2334171.67	Картометрический метод	5.00	—
2078	370841.71	2334171.67	Картометрический метод	5.00	—
2079	370844.34	2334171.67	Картометрический метод	5.00	—
2080	370846.47	2334171.01	Картометрический метод	5.00	—
2081	370848.44	2334170.52	Картометрический метод	5.00	—
2082	370850.74	2334169.54	Картометрический метод	5.00	—
2083	370852.05	2334168.55	Картометрический метод	5.00	—

2084	370853.37	2334166.74	Картометрический метод	5.00	—
2085	370854.84	2334164.45	Картометрический метод	5.00	—
2086	370855.66	2334162.97	Картометрический метод	5.00	—
2087	370857.96	2334161.98	Картометрический метод	5.00	—
2088	370859.93	2334161.98	Картометрический метод	5.00	—
2089	370862.07	2334162.15	Картометрический метод	5.00	—
2090	370863.71	2334162.48	Картометрический метод	5.00	—
2091	370865.10	2334164.77	Картометрический метод	5.00	—
2092	370865.43	2334166.58	Картометрический метод	5.00	—
2093	370866.91	2334169.70	Картометрический метод	5.00	—
2094	370868.55	2334171.83	Картометрический метод	5.00	—
2095	370869.54	2334173.15	Картометрический метод	5.00	—
2096	370871.83	2334174.95	Картометрический метод	5.00	—
2097	370873.15	2334176.10	Картометрический метод	5.00	—
2098	370875.94	2334177.09	Картометрический метод	5.00	—
2099	370877.74	2334177.09	Картометрический метод	5.00	—
2100	370878.73	2334175.61	Картометрический метод	5.00	—
2101	370878.07	2334173.64	Картометрический метод	5.00	—
2102	370877.91	2334171.67	Картометрический метод	5.00	—
2103	370878.24	2334169.86	Картометрический метод	5.00	—
2104	370879.22	2334167.24	Картометрический метод	5.00	—
2105	370880.70	2334165.10	Картометрический метод	5.00	—
2106	370882.34	2334165.10	Картометрический метод	5.00	—
2107	370884.80	2334166.58	Картометрический метод	5.00	—
2108	370886.61	2334168.39	Картометрический метод	5.00	—
2109	370888.25	2334167.73	Картометрический метод	5.00	—
2110	370889.56	2334165.43	Картометрический метод	5.00	—
2111	370889.56	2334163.13	Картометрический метод	5.00	—
2112	370889.40	2334161.33	Картометрический метод	5.00	—
2113	370888.58	2334159.52	Картометрический метод	5.00	—
2114	370887.76	2334156.73	Картометрический метод	5.00	—
2115	370887.10	2334153.78	Картометрический метод	5.00	—
2116	370886.77	2334151.31	Картометрический метод	5.00	—
2117	370886.44	2334146.72	Картометрический метод	5.00	—
2118	370886.28	2334144.09	Картометрический метод	5.00	—
2119	370885.95	2334142.28	Картометрический метод	5.00	—
2120	370885.62	2334139.82	Картометрический метод	5.00	—
2121	370885.46	2334137.36	Картометрический метод	5.00	—
2122	370884.80	2334134.73	Картометрический метод	5.00	—
2123	370883.32	2334133.42	Картометрический метод	5.00	—
2124	370880.70	2334131.61	Картометрический метод	5.00	—
2125	370878.24	2334129.48	Картометрический метод	5.00	—
2126	370875.28	2334127.67	Картометрический метод	5.00	—
2127	370872.33	2334126.85	Картометрический метод	5.00	—
2128	370870.68	2334126.85	Картометрический метод	5.00	—
2129	370868.88	2334126.69	Картометрический метод	5.00	—
2130	370866.91	2334126.03	Картометрический метод	5.00	—
2131	370865.76	2334124.06	Картометрический метод	5.00	—
2132	370865.76	2334120.78	Картометрический метод	5.00	—
2133	370866.09	2334118.97	Картометрический метод	5.00	—
2134	370866.91	2334116.68	Картометрический метод	5.00	—
2135	370868.39	2334115.03	Картометрический метод	5.00	—
2136	370869.70	2334113.56	Картометрический метод	5.00	—
2137	370871.01	2334111.59	Картометрический метод	5.00	—
2138	370871.34	2334109.62	Картометрический метод	5.00	—
2139	370871.83	2334107.48	Картометрический метод	5.00	—
2140	370873.31	2334104.86	Картометрический метод	5.00	—
2141	370875.28	2334103.54	Картометрический метод	5.00	—
2142	370877.74	2334102.39	Картометрический метод	5.00	—
2143	370879.55	2334101.57	Картометрический метод	5.00	—
2144	370881.85	2334100.75	Картометрический метод	5.00	—
2145	370883.82	2334100.42	Картометрический метод	5.00	—
2146	370885.29	2334099.60	Картометрический метод	5.00	—
2147	370887.59	2334098.45	Картометрический метод	5.00	—
2148	370889.23	2334097.47	Картометрический метод	5.00	—
2149	370890.71	2334096.65	Картометрический метод	5.00	—
2150	370892.19	2334095.66	Картометрический метод	5.00	—

2151	370894.32	2334094.19	Картометрический метод	5.00	—
2152	370896.95	2334093.04	Картометрический метод	5.00	—
2153	370900.07	2334092.22	Картометрический метод	5.00	—
2154	370903.02	2334091.39	Картометрический метод	5.00	—
2155	370906.14	2334090.57	Картометрический метод	5.00	—
2156	370908.44	2334090.57	Картометрический метод	5.00	—
2157	370910.90	2334090.57	Картометрический метод	5.00	—
2158	370912.71	2334091.07	Картометрический метод	5.00	—
2159	370914.68	2334091.39	Картометрический метод	5.00	—
2160	370916.98	2334092.54	Картометрический метод	5.00	—
2161	370919.60	2334094.19	Картометрический метод	5.00	—
2162	370922.39	2334096.32	Картометрический метод	5.00	—
2163	370925.51	2334098.45	Картометрический метод	5.00	—
2164	370927.32	2334099.44	Картометрический метод	5.00	—
2165	370930.11	2334100.10	Картометрический метод	5.00	—
2166	370932.08	2334100.59	Картометрический метод	5.00	—
2167	370935.69	2334101.41	Картометрический метод	5.00	—
2168	370937.50	2334102.07	Картометрический метод	5.00	—
2169	370938.98	2334102.89	Картометрический метод	5.00	—
2170	370940.62	2334103.71	Картометрический метод	5.00	—
2171	370941.93	2334104.69	Картометрический метод	5.00	—
2172	370944.89	2334107.15	Картометрический метод	5.00	—
2173	370947.02	2334109.29	Картометрический метод	5.00	—
2174	370949.15	2334111.75	Картометрический метод	5.00	—
2175	370950.96	2334113.72	Картометрический метод	5.00	—
2176	370951.62	2334115.53	Картометрический метод	5.00	—
2177	370952.76	2334117.50	Картометрический метод	5.00	—
2178	370954.41	2334118.81	Картометрический метод	5.00	—
2179	370955.56	2334120.45	Картометрический метод	5.00	—
2180	370957.20	2334122.59	Картометрический метод	5.00	—
2181	370958.51	2334124.23	Картометрический метод	5.00	—
2182	370960.32	2334126.03	Картометрический метод	5.00	—
2183	370962.29	2334127.67	Картометрический метод	5.00	—
2184	370964.09	2334128.82	Картометрический метод	5.00	—
2185	370966.06	2334129.81	Картометрический метод	5.00	—
2186	370968.20	2334131.61	Картометрический метод	5.00	—
2187	370970.49	2334133.09	Картометрический метод	5.00	—
2188	370972.30	2334134.24	Картометрический метод	5.00	—
2189	370974.27	2334135.88	Картометрический метод	5.00	—
2190	370975.91	2334137.03	Картометрический метод	5.00	—
2191	370977.22	2334138.02	Картометрический метод	5.00	—
2192	370979.52	2334139.33	Картометрический метод	5.00	—
2193	370981.16	2334140.48	Картометрический метод	5.00	—
2194	370984.12	2334141.96	Картометрический метод	5.00	—
2195	370987.07	2334142.94	Картометрический метод	5.00	—
2196	370989.04	2334143.43	Картометрический метод	5.00	—
2197	370991.51	2334142.94	Картометрический метод	5.00	—
2198	370992.82	2334141.46	Картометрический метод	5.00	—
2199	370993.97	2334139.66	Картометрический метод	5.00	—
2200	370994.95	2334137.52	Картометрический метод	5.00	—
2201	370995.61	2334135.39	Картометрический метод	5.00	—
2202	370997.67	2334137.22	Картометрический метод	5.00	—
2203	371011.14	2334138.08	Картометрический метод	5.00	—
2204	371022.61	2334142.10	Картометрический метод	5.00	—
2205	371030.35	2334145.25	Картометрический метод	5.00	—
2206	371041.25	2334146.11	Картометрический метод	5.00	—
2207	371052.43	2334142.96	Картометрический метод	5.00	—
2208	371066.48	2334138.37	Картометрический метод	5.00	—
2209	371083.97	2334129.19	Картометрический метод	5.00	—
2210	371103.47	2334122.31	Картометрический метод	5.00	—
2211	371125.83	2334117.15	Картометрический метод	5.00	—
2212	371135.87	2334116.86	Картометрический метод	5.00	—
2213	371155.36	2334116.86	Картометрический метод	5.00	—
2214	371169.99	2334114.86	Картометрический метод	5.00	—
2215	371178.30	2334117.44	Картометрический метод	5.00	—
2216	371185.18	2334122.89	Картометрический метод	5.00	—
2217	371192.64	2334130.63	Картометрический метод	5.00	—

2218	371201.24	2334141.24	Картометрический метод	5.00	—
2219	371209.55	2334148.40	Картометрический метод	5.00	—
2220	371215.86	2334152.99	Картометрический метод	5.00	—
2221	371221.60	2334160.73	Картометрический метод	5.00	—
2222	371231.63	2334169.19	Картометрический метод	5.00	—
2223	371234.50	2334171.91	Картометрический метод	5.00	—
2224	371239.23	2334176.93	Картометрический метод	5.00	—
2225	371244.96	2334183.53	Картометрический метод	5.00	—
2226	371249.16	2334194.65	Картометрический метод	5.00	—
2227	371248.69	2334203.88	Картометрический метод	5.00	—
2228	371248.69	2334208.76	Картометрический метод	5.00	—
2229	371252.85	2334214.64	Картометрический метод	5.00	—
2230	371259.73	2334220.37	Картометрический метод	5.00	—
2231	371268.90	2334228.83	Картометрический метод	5.00	—
2232	371273.45	2334241.27	Картометрический метод	5.00	—
2233	371278.37	2334246.17	Картометрический метод	5.00	—
2234	371284.53	2334247.61	Картометрический метод	5.00	—
2235	371286.11	2334248.18	Картометрический метод	5.00	—
2236	371288.55	2334250.48	Картометрический метод	5.00	—
2237	371293.28	2334252.34	Картометрический метод	5.00	—
2238	371301.02	2334253.63	Картометрический метод	5.00	—
2239	371308.90	2334254.35	Картометрический метод	5.00	—
2240	371319.08	2334255.64	Картометрический метод	5.00	—
2241	371322.81	2334254.78	Картометрический метод	5.00	—
2242	371325.10	2334251.62	Картометрический метод	5.00	—
2243	371326.54	2334252.63	Картометрический метод	5.00	—
2244	371327.54	2334258.50	Картометрический метод	5.00	—
2245	371332.41	2334263.23	Картометрический метод	5.00	—
2246	371336.43	2334264.81	Картометрический метод	5.00	—
2247	371342.16	2334265.53	Картометрический метод	5.00	—
2248	371347.18	2334263.66	Картометрический метод	5.00	—
2249	371353.77	2334264.81	Картометрический метод	5.00	—
2250	371359.65	2334267.11	Картометрический метод	5.00	—
2251	371369.26	2334267.68	Картометрический метод	5.00	—
2252	371375.28	2334269.40	Картометрический метод	5.00	—
2253	371380.87	2334270.40	Картометрический метод	5.00	—
2254	371383.74	2334269.83	Картометрический метод	5.00	—
2255	371391.05	2334268.54	Картометрический метод	5.00	—
2256	371401.37	2334265.82	Картометрический метод	5.00	—
2257	371407.10	2334263.81	Картометрический метод	5.00	—
2258	371412.84	2334262.09	Картометрический метод	5.00	—
2259	371420.58	2334260.65	Картометрический метод	5.00	—
2260	371431.62	2334257.79	Картометрический метод	5.00	—
2261	371446.96	2334257.50	Картометрический метод	5.00	—
2262	371455.42	2334259.65	Картометрический метод	5.00	—
2263	371463.16	2334260.22	Картометрический метод	5.00	—
2264	371463.43	2334259.99	Картометрический метод	5.00	—
2265	371464.67	2334263.58	Картометрический метод	5.00	—
1667	371492.06	2334263.51	Картометрический метод	5.00	—
Зона1(46)	—	—	—	—	—
2266	375452.23	2335403.43	Картометрический метод	5.00	—
2267	375474.25	2335422.83	Картометрический метод	5.00	—
2268	375482.68	2335436.47	Картометрический метод	5.00	—
2269	375480.98	2335451.27	Картометрический метод	5.00	—
2270	375472.34	2335478.63	Картометрический метод	5.00	—
2271	375458.38	2335504.26	Картометрический метод	5.00	—
2272	375427.96	2335541.89	Картометрический метод	5.00	—
2273	375370.48	2335592.80	Картометрический метод	5.00	—
2274	375288.73	2335656.95	Картометрический метод	5.00	—
2275	375264.13	2335665.46	Картометрический метод	5.00	—
2276	375247.54	2335676.27	Картометрический метод	5.00	—
2277	375224.30	2335706.13	Картометрический метод	5.00	—
2278	375196.59	2335732.46	Картометрический метод	5.00	—
2279	375180.44	2335761.67	Картометрический метод	5.00	—
2280	375159.38	2335787.36	Картометрический метод	5.00	—
2281	375133.47	2335798.25	Картометрический метод	5.00	—
2282	375102.37	2335824.61	Картометрический метод	5.00	—

2283	375063.09	2335861.13	Картометрический метод	5.00	—
2284	375042.07	2335892.16	Картометрический метод	5.00	—
2285	375014.69	2335938.66	Картометрический метод	5.00	—
2286	374992.97	2335973.84	Картометрический метод	5.00	—
2287	374973.25	2336000.12	Картометрический метод	5.00	—
2288	374949.53	2336028.61	Картометрический метод	5.00	—
2289	374925.26	2336052.75	Картометрический метод	5.00	—
2290	374892.48	2336095.12	Картометрический метод	5.00	—
2291	374872.70	2336131.48	Картометрический метод	5.00	—
2292	374852.65	2336210.68	Картометрический метод	5.00	—
2293	374848.29	2336241.15	Картометрический метод	5.00	—
2294	374850.19	2336277.42	Картометрический метод	5.00	—
2295	374841.99	2336297.03	Картометрический метод	5.00	—
2296	374859.14	2336336.66	Картометрический метод	5.00	—
2297	374905.05	2336319.63	Картометрический метод	5.00	—
2298	374912.16	2336333.37	Картометрический метод	5.00	—
2299	374962.36	2336312.33	Картометрический метод	5.00	—
2300	374985.60	2336338.84	Картометрический метод	5.00	—
2301	375010.59	2336377.81	Картометрический метод	5.00	—
2302	375023.69	2336409.74	Картометрический метод	5.00	—
2303	375024.29	2336482.13	Картометрический метод	5.00	—
2304	375000.77	2336569.55	Картометрический метод	5.00	—
2305	374991.58	2336601.08	Картометрический метод	5.00	—
2306	374896.88	2336725.27	Картометрический метод	5.00	—
2307	374880.37	2336763.26	Картометрический метод	5.00	—
2308	374859.74	2336808.64	Картометрический метод	5.00	—
2309	374825.26	2336852.83	Картометрический метод	5.00	—
2310	374771.69	2336877.60	Картометрический метод	5.00	—
2311	374705.29	2336874.21	Картометрический метод	5.00	—
2312	374678.85	2336866.48	Картометрический метод	5.00	—
2313	374627.43	2336863.34	Картометрический метод	5.00	—
2314	374571.96	2336871.50	Картометрический метод	5.00	—
2315	374527.79	2336889.67	Картометрический метод	5.00	—
2316	374503.75	2336911.22	Картометрический метод	5.00	—
2317	374476.88	2336948.23	Картометрический метод	5.00	—
2318	374444.08	2336983.50	Картометрический метод	5.00	—
2319	374425.68	2336994.15	Картометрический метод	5.00	—
2320	374421.66	2336995.89	Картометрический метод	5.00	—
2321	374421.08	2337001.01	Картометрический метод	5.00	—
2322	374245.64	2337064.63	Картометрический метод	5.00	—
2323	374239.92	2337067.94	Картометрический метод	5.00	—
2324	374190.48	2337096.21	Картометрический метод	5.00	—
2325	374162.72	2337110.40	Картометрический метод	5.00	—
2326	374130.32	2337121.93	Картометрический метод	5.00	—
2327	374099.17	2337141.18	Картометрический метод	5.00	—
2328	374031.50	2337175.55	Картометрический метод	5.00	—
2329	373955.09	2337222.45	Картометрический метод	5.00	—
2330	373918.38	2337237.88	Картометрический метод	5.00	—
2331	373912.88	2337245.52	Картометрический метод	5.00	—
2332	373868.31	2337303.27	Картометрический метод	5.00	—
2333	373794.14	2337408.90	Картометрический метод	5.00	—
2334	373792.83	2337423.01	Картометрический метод	5.00	—
2335	373795.68	2337432.92	Картометрический метод	5.00	—
2336	373711.92	2337541.30	Картометрический метод	5.00	—
2337	373690.91	2337553.19	Картометрический метод	5.00	—
2338	373648.23	2337559.79	Картометрический метод	5.00	—
2339	373611.96	2337602.48	Картометрический метод	5.00	—
2340	373591.59	2337652.92	Картометрический метод	5.00	—
2341	373593.33	2337711.89	Картометрический метод	5.00	—
2342	373597.69	2337733.89	Картометрический метод	5.00	—
2343	373609.92	2337748.62	Картометрический метод	5.00	—
2344	373644.39	2337772.68	Картометрический метод	5.00	—
2345	373704.33	2337807.20	Картометрический метод	5.00	—
2346	373770.80	2337844.05	Картометрический метод	5.00	—
2347	373850.89	2337884.35	Картометрический метод	5.00	—
2348	373913.29	2337918.56	Картометрический метод	5.00	—
2349	373884.94	2337907.96	Картометрический метод	5.00	—

2350	373851.82	2337892.04	Картометрический метод	5.00	—
2351	373829.66	2337886.31	Картометрический метод	5.00	—
2352	373797.65	2337873.47	Картометрический метод	5.00	—
2353	373759.38	2337849.74	Картометрический метод	5.00	—
2354	373743.94	2337837.22	Картометрический метод	5.00	—
2355	373709.52	2337817.28	Картометрический метод	5.00	—
2356	373639.02	2337780.47	Картометрический метод	5.00	—
2357	373603.99	2337761.63	Картометрический метод	5.00	—
2358	373591.65	2337748.81	Картометрический метод	5.00	—
2359	373590.58	2337716.61	Картометрический метод	5.00	—
2360	373581.57	2337701.75	Картометрический метод	5.00	—
2361	373572.03	2337650.83	Картометрический метод	5.00	—
2362	373561.60	2337625.23	Картометрический метод	5.00	—
2363	373565.14	2337608.68	Картометрический метод	5.00	—
2364	373577.53	2337600.98	Картометрический метод	5.00	—
2365	373591.99	2337596.53	Картометрический метод	5.00	—
2366	373604.21	2337574.86	Картометрический метод	5.00	—
2367	373617.02	2337559.67	Картометрический метод	5.00	—
2368	373633.03	2337548.00	Картометрический метод	5.00	—
2369	373651.71	2337541.36	Картометрический метод	5.00	—
2370	373671.20	2337538.59	Картометрический метод	5.00	—
2371	373692.65	2337521.69	Картометрический метод	5.00	—
2372	373721.08	2337506.31	Картометрический метод	5.00	—
2373	373750.64	2337487.40	Картометрический метод	5.00	—
2374	373765.07	2337467.54	Картометрический метод	5.00	—
2375	373773.51	2337449.53	Картометрический метод	5.00	—
2376	373785.21	2337418.73	Картометрический метод	5.00	—
2377	373801.72	2337375.26	Картометрический метод	5.00	—
2378	373819.34	2337339.58	Картометрический метод	5.00	—
2379	373824.26	2337320.36	Картометрический метод	5.00	—
2380	373834.29	2337303.38	Картометрический метод	5.00	—
2381	373850.90	2337292.57	Картометрический метод	5.00	—
2382	373864.16	2337277.87	Картометрический метод	5.00	—
2383	373877.80	2337252.95	Картометрический метод	5.00	—
2384	373902.70	2337234.13	Картометрический метод	5.00	—
2385	373914.51	2337224.40	Картометрический метод	5.00	—
2386	373922.46	2337206.88	Картометрический метод	5.00	—
2387	373963.42	2337189.99	Картометрический метод	5.00	—
2388	373981.67	2337182.08	Картометрический метод	5.00	—
2389	374017.04	2337163.85	Картометрический метод	5.00	—
2390	374058.41	2337144.59	Картометрический метод	5.00	—
2391	374085.62	2337132.18	Картометрический метод	5.00	—
2392	374110.33	2337115.26	Картометрический метод	5.00	—
2393	374160.12	2337095.45	Картометрический метод	5.00	—
2394	374197.90	2337083.00	Картометрический метод	5.00	—
2395	374215.83	2337074.43	Картометрический метод	5.00	—
2396	374231.23	2337062.00	Картометрический метод	5.00	—
2397	374241.04	2337044.72	Картометрический метод	5.00	—
2398	374256.60	2337032.72	Картометрический метод	5.00	—
2399	374281.41	2337023.02	Картометрический метод	5.00	—
2400	374305.96	2337025.66	Картометрический метод	5.00	—
2401	374333.30	2337018.91	Картометрический метод	5.00	—
2402	374371.26	2337006.96	Картометрический метод	5.00	—
2403	374389.09	2336998.28	Картометрический метод	5.00	—
2404	374405.73	2336987.45	Картометрический метод	5.00	—
2405	374424.25	2336980.24	Картометрический метод	5.00	—
2406	374439.47	2336967.68	Картометрический метод	5.00	—
2407	374451.68	2336951.98	Картометрический метод	5.00	—
2408	374478.32	2336922.45	Картометрический метод	5.00	—
2409	374491.46	2336907.50	Картометрический метод	5.00	—
2410	374517.60	2336877.58	Картометрический метод	5.00	—
2411	374548.15	2336852.08	Картометрический метод	5.00	—
2412	374565.38	2336842.28	Картометрический метод	5.00	—
2413	374584.63	2336837.47	Картометрический метод	5.00	—
2414	374604.49	2336838.42	Картометрический метод	5.00	—
2415	374644.03	2336842.95	Картометрический метод	5.00	—
2416	374683.42	2336848.58	Картометрический метод	5.00	—

2417	374714.22	2336852.38	Картометрический метод	5.00	—
2418	374742.85	2336851.31	Картометрический метод	5.00	—
2419	374763.94	2336848.75	Картометрический метод	5.00	—
2420	374779.69	2336839.00	Картометрический метод	5.00	—
2421	374794.88	2336835.71	Картометрический метод	5.00	—
2422	374815.65	2336823.52	Картометрический метод	5.00	—
2423	374831.12	2336811.02	Картометрический метод	5.00	—
2424	374858.56	2336782.26	Картометрический метод	5.00	—
2425	374870.10	2336766.06	Картометрический метод	5.00	—
2426	374877.90	2336747.84	Картометрический метод	5.00	—
2427	374893.35	2336717.84	Картометрический метод	5.00	—
2428	374908.42	2336696.80	Картометрический метод	5.00	—
2429	374922.37	2336682.62	Картометрический метод	5.00	—
2430	374945.22	2336650.09	Картометрический метод	5.00	—
2431	374966.09	2336616.21	Картометрический метод	5.00	—
2432	374983.75	2336580.58	Картометрический метод	5.00	—
2433	374988.16	2336561.30	Картометрический метод	5.00	—
2434	374990.81	2336521.59	Картометрический метод	5.00	—
2435	374995.57	2336502.32	Картометрический метод	5.00	—
2436	375003.50	2336484.10	Картометрический метод	5.00	—
2437	375016.32	2336462.58	Картометрический метод	5.00	—
2438	375020.21	2336448.42	Картометрический метод	5.00	—
2439	375020.17	2336433.32	Картометрический метод	5.00	—
2440	375013.10	2336417.50	Картометрический метод	5.00	—
2441	375002.33	2336411.76	Картометрический метод	5.00	—
2442	374987.56	2336411.78	Картометрический метод	5.00	—
2443	374977.74	2336411.27	Картометрический метод	5.00	—
2444	374970.17	2336404.78	Картометрический метод	5.00	—
2445	374964.38	2336391.07	Картометрический метод	5.00	—
2446	374969.66	2336368.18	Картометрический метод	5.00	—
2447	374963.72	2336356.44	Картометрический метод	5.00	—
2448	374951.67	2336345.47	Картометрический метод	5.00	—
2449	374940.42	2336340.92	Картометрический метод	5.00	—
2450	374929.14	2336339.58	Картометрический метод	5.00	—
2451	374916.76	2336341.02	Картометрический метод	5.00	—
2452	374905.90	2336346.90	Картометрический метод	5.00	—
2453	374887.37	2336361.24	Картометрический метод	5.00	—
2454	374853.23	2336381.62	Картометрический метод	5.00	—
2455	374835.12	2336393.22	Картометрический метод	5.00	—
2456	374817.36	2336396.89	Картометрический метод	5.00	—
2457	374805.60	2336397.28	Картометрический метод	5.00	—
2458	374793.74	2336393.99	Картометрический метод	5.00	—
2459	374784.61	2336385.66	Картометрический метод	5.00	—
2460	374779.70	2336369.04	Картометрический метод	5.00	—
2461	374771.34	2336356.71	Картометрический метод	5.00	—
2462	374764.72	2336343.31	Картометрический метод	5.00	—
2463	374771.43	2336328.37	Картометрический метод	5.00	—
2464	374783.84	2336297.34	Картометрический метод	5.00	—
2465	374794.97	2336266.85	Картометрический метод	5.00	—
2466	374802.54	2336255.52	Картометрический метод	5.00	—
2467	374819.99	2336239.76	Картометрический метод	5.00	—
2468	374829.50	2336219.46	Картометрический метод	5.00	—
2469	374836.82	2336186.76	Картометрический метод	5.00	—
2470	374855.38	2336144.41	Картометрический метод	5.00	—
2471	374860.05	2336122.49	Картометрический метод	5.00	—
2472	374871.22	2336089.40	Картометрический метод	5.00	—
2473	374895.35	2336063.26	Картометрический метод	5.00	—
2474	374905.60	2336046.26	Картометрический метод	5.00	—
2475	374927.72	2336013.19	Картометрический метод	5.00	—
2476	374950.91	2335980.88	Картометрический метод	5.00	—
2477	374978.42	2335952.15	Картометрический метод	5.00	—
2478	375002.73	2335920.67	Картометрический метод	5.00	—
2479	375012.49	2335903.38	Картометрический метод	5.00	—
2480	375016.88	2335888.94	Картометрический метод	5.00	—
2481	375031.37	2335875.40	Картометрический метод	5.00	—
2482	375046.30	2335851.29	Картометрический метод	5.00	—
2483	375057.27	2335838.92	Картометрический метод	5.00	—

2484	375078.65	2335825.27	Картометрический метод	5.00	—
2485	375084.70	2335816.89	Картометрический метод	5.00	—
2486	375091.82	2335797.47	Картометрический метод	5.00	—
2487	375103.32	2335784.32	Картометрический метод	5.00	—
2488	375123.02	2335767.93	Картометрический метод	5.00	—
2489	375154.15	2335743.30	Картометрический метод	5.00	—
2490	375186.16	2335716.25	Картометрический метод	5.00	—
2491	375200.70	2335690.24	Картометрический метод	5.00	—
2492	375222.58	2335673.32	Картометрический метод	5.00	—
2493	375254.56	2335649.67	Картометрический метод	5.00	—
2494	375270.72	2335634.03	Картометрический метод	5.00	—
2495	375300.66	2335612.01	Картометрический метод	5.00	—
2496	375317.62	2335601.61	Картометрический метод	5.00	—
2497	375331.35	2335590.33	Картометрический метод	5.00	—
2498	375353.13	2335586.56	Картометрический метод	5.00	—
2499	375364.84	2335581.91	Картометрический метод	5.00	—
2500	375378.00	2335570.45	Картометрический метод	5.00	—
2501	375387.53	2335555.88	Картометрический метод	5.00	—
2502	375398.40	2335542.23	Картометрический метод	5.00	—
2503	375409.52	2335532.91	Картометрический метод	5.00	—
2504	375437.87	2335505.01	Картометрический метод	5.00	—
2505	375452.67	2335484.10	Картометрический метод	5.00	—
2506	375467.14	2335453.36	Картометрический метод	5.00	—
2507	375469.88	2335442.80	Картометрический метод	5.00	—
2508	375469.24	2335427.97	Картометрический метод	5.00	—
2509	375462.19	2335416.06	Картометрический метод	5.00	—
2510	375447.31	2335402.95	Картометрический метод	5.00	—
2511	375430.27	2335392.73	Картометрический метод	5.00	—
2512	375411.41	2335386.50	Картометрический метод	5.00	—
2513	375394.51	2335376.26	Картометрический метод	5.00	—
2514	375377.10	2335356.77	Картометрический метод	5.00	—
2515	375375.28	2335353.57	Картометрический метод	5.00	—
2516	375407.54	2335366.47	Картометрический метод	5.00	—
2517	375415.98	2335377.02	Картометрический метод	5.00	—
2266	375452.23	2335403.43	Картометрический метод	5.00	—
Зона1(47)	—	—	—	—	—
2518	370378.86	2338731.82	Картометрический метод	5.00	—
2519	370405.26	2338776.45	Картометрический метод	5.00	—
2520	370399.69	2338777.97	Картометрический метод	5.00	—
2521	370395.91	2338778.98	Картометрический метод	5.00	—
2522	370392.06	2338779.65	Картометрический метод	5.00	—
2523	370388.72	2338778.65	Картометрический метод	5.00	—
2524	370386.12	2338777.14	Картометрический метод	5.00	—
2525	370382.61	2338776.63	Картометрический метод	5.00	—
2526	370382.11	2338774.98	Картометрический метод	5.00	—
2527	370381.27	2338773.47	Картометрический метод	5.00	—
2528	370381.21	2338773.42	Картометрический метод	5.00	—
2529	370378.73	2338772.74	Картометрический метод	5.00	—
2530	370376.07	2338774.27	Картометрический метод	5.00	—
2531	370375.12	2338776.12	Картометрический метод	5.00	—
2532	370372.56	2338776.79	Картометрический метод	5.00	—
2533	370369.45	2338777.13	Картометрический метод	5.00	—
2534	370366.44	2338779.86	Картометрический метод	5.00	—
2535	370364.99	2338783.92	Картометрический метод	5.00	—
2536	370361.30	2338787.78	Картометрический метод	5.00	—
2537	370358.55	2338789.86	Картометрический метод	5.00	—
2538	370354.97	2338789.44	Картометрический метод	5.00	—
2539	370350.32	2338788.59	Картометрический метод	5.00	—
2540	370345.83	2338789.27	Картометрический метод	5.00	—
2541	370343.19	2338791.22	Картометрический метод	5.00	—
2542	370338.55	2338793.51	Картометрический метод	5.00	—
2543	370335.34	2338796.12	Картометрический метод	5.00	—
2544	370335.28	2338796.26	Картометрический метод	5.00	—
2545	370334.06	2338796.12	Картометрический метод	5.00	—
2546	370330.94	2338795.45	Картометрический метод	5.00	—
2547	370327.82	2338796.71	Картометрический метод	5.00	—
2548	370324.70	2338798.15	Картометрический метод	5.00	—

2549	370323.02	2338799.58	Картометрический метод	5.00	—
2550	370322.34	2338800.76	Картометрический метод	5.00	—
2551	370320.57	2338800.34	Картометрический метод	5.00	—
2552	370319.31	2338801.60	Картометрический метод	5.00	—
2553	370317.88	2338802.62	Картометрический метод	5.00	—
2554	370315.94	2338802.28	Картометрический метод	5.00	—
2555	370314.67	2338800.25	Картометрический метод	5.00	—
2556	370314.50	2338798.48	Картометрический метод	5.00	—
2557	370314.76	2338797.22	Картометрический метод	5.00	—
2558	370313.91	2338796.38	Картометрический метод	5.00	—
2559	370312.06	2338796.04	Картометрический метод	5.00	—
2560	370308.35	2338795.96	Картометрический метод	5.00	—
2561	370306.83	2338796.12	Картометрический метод	5.00	—
2562	370306.33	2338797.98	Картометрический метод	5.00	—
2563	370303.71	2338799.33	Картометрический метод	5.00	—
2564	370301.94	2338799.41	Картометрический метод	5.00	—
2565	370299.67	2338799.83	Картометрический метод	5.00	—
2566	370297.90	2338800.93	Картометрический метод	5.00	—
2567	370296.63	2338802.70	Картометрический метод	5.00	—
2568	370294.53	2338803.29	Картометрический метод	5.00	—
2569	370293.18	2338802.45	Картометрический метод	5.00	—
2570	370290.90	2338801.27	Картометрический метод	5.00	—
2571	370289.21	2338800.85	Картометрический метод	5.00	—
2572	370287.70	2338802.37	Картометрический метод	5.00	—
2573	370287.70	2338805.32	Картометрический метод	5.00	—
2574	370287.70	2338807.59	Картометрический метод	5.00	—
2575	370286.85	2338808.86	Картометрический метод	5.00	—
2576	370284.58	2338809.03	Картометрический метод	5.00	—
2577	370282.22	2338809.79	Картометрический метод	5.00	—
2578	370280.02	2338811.47	Картометрический метод	5.00	—
2579	370277.24	2338813.50	Картометрический метод	5.00	—
2580	370275.30	2338816.36	Картометрический метод	5.00	—
2581	370273.87	2338817.54	Картометрический метод	5.00	—
2582	370272.10	2338817.88	Картометрический метод	5.00	—
2583	370270.66	2338817.04	Картометрический метод	5.00	—
2584	370268.56	2338816.53	Картометрический метод	5.00	—
2585	370266.28	2338818.30	Картометрический метод	5.00	—
2586	370266.28	2338821.34	Картометрический метод	5.00	—
2587	370265.94	2338822.60	Картометрический метод	5.00	—
2588	370264.17	2338822.94	Картометрический метод	5.00	—
2589	370262.40	2338822.68	Картометрический метод	5.00	—
2590	370259.79	2338821.67	Картометрический метод	5.00	—
2591	370256.08	2338821.00	Картометрический метод	5.00	—
2592	370253.63	2338821.08	Картометрический метод	5.00	—
2593	370252.37	2338821.41	Картометрический метод	5.00	—
2594	370249.17	2338821.33	Картометрический метод	5.00	—
2595	370245.20	2338819.05	Картометрический метод	5.00	—
2596	370242.76	2338819.31	Картометрический метод	5.00	—
2597	370240.65	2338817.87	Картометрический метод	5.00	—
2598	370238.38	2338815.26	Картометрический метод	5.00	—
2599	370236.01	2338812.31	Картометрический метод	5.00	—
2600	370232.73	2338810.96	Картометрический метод	5.00	—
2601	370231.38	2338809.02	Картометрический метод	5.00	—
2602	370229.02	2338805.90	Картометрический метод	5.00	—
2603	370223.79	2338801.10	Картометрический метод	5.00	—
2604	370220.59	2338796.54	Картометрический метод	5.00	—
2605	370214.73	2338791.10	Картометрический метод	5.00	—
2606	370214.65	2338790.89	Картометрический метод	5.00	—
2607	370213.85	2338790.47	Картометрический метод	5.00	—
2608	370212.78	2338789.56	Картометрический метод	5.00	—
2609	370211.50	2338787.53	Картометрический метод	5.00	—
2610	370209.75	2338785.73	Картометрический метод	5.00	—
2611	370207.82	2338785.99	Картометрический метод	5.00	—
2612	370205.16	2338785.32	Картометрический метод	5.00	—
2613	370203.33	2338783.82	Картометрический метод	5.00	—
2614	370202.32	2338782.16	Картометрический метод	5.00	—
2615	370200.47	2338779.29	Картометрический метод	5.00	—

2616	370197.10	2338776.71	Картометрический метод	5.00	—
2617	370197.13	2338775.31	Картометрический метод	5.00	—
2618	370194.94	2338773.45	Картометрический метод	5.00	—
2619	370192.41	2338771.17	Картометрический метод	5.00	—
2620	370188.36	2338769.24	Картометрический метод	5.00	—
2621	370181.96	2338767.38	Картометрический метод	5.00	—
2622	370176.73	2338767.97	Картометрический метод	5.00	—
2623	370171.08	2338767.38	Картометрический метод	5.00	—
2624	370166.28	2338767.47	Картометрический метод	5.00	—
2625	370161.64	2338768.65	Картометрический метод	5.00	—
2626	370156.67	2338773.70	Картометрический метод	5.00	—
2627	370153.80	2338774.97	Картометрический метод	5.00	—
2628	370149.08	2338778.42	Картометрический метод	5.00	—
2629	370147.23	2338780.20	Картометрический метод	5.00	—
2630	370144.44	2338780.29	Картометрический метод	5.00	—
2631	370140.73	2338781.80	Картометрический метод	5.00	—
2632	370137.53	2338782.90	Картометрический метод	5.00	—
2633	370135.08	2338781.05	Картометрический метод	5.00	—
2634	370131.12	2338780.03	Картометрический метод	5.00	—
2635	370128.51	2338780.12	Картометрический метод	5.00	—
2636	370125.73	2338779.44	Картометрический метод	5.00	—
2637	370124.04	2338781.13	Картометрический метод	5.00	—
2638	370120.50	2338781.05	Картометрический метод	5.00	—
2639	370116.37	2338780.54	Картометрический метод	5.00	—
2640	370113.92	2338776.83	Картометрический метод	5.00	—
2641	370111.98	2338775.90	Картометрический метод	5.00	—
2642	370110.21	2338777.34	Картометрический метод	5.00	—
2643	370109.46	2338778.18	Картометрический метод	5.00	—
2644	370106.76	2338778.26	Картометрический метод	5.00	—
2645	370102.72	2338779.11	Картометрический метод	5.00	—
2646	370097.91	2338778.85	Картометрический метод	5.00	—
2647	370093.95	2338778.10	Картометрический метод	5.00	—
2648	370089.82	2338778.01	Картометрический метод	5.00	—
2649	370086.62	2338777.51	Картометрический метод	5.00	—
2650	370084.42	2338775.40	Картометрический метод	5.00	—
2651	370084.93	2338774.39	Картометрический метод	5.00	—
2652	370085.77	2338772.36	Картометрический метод	5.00	—
2653	370083.50	2338772.03	Картометрический метод	5.00	—
2654	370080.80	2338773.96	Картометрический метод	5.00	—
2655	370077.93	2338774.47	Картометрический метод	5.00	—
2656	370073.72	2338771.86	Картометрический метод	5.00	—
2657	370069.75	2338768.65	Картометрический метод	5.00	—
2658	370066.72	2338765.61	Картометрический метод	5.00	—
2659	370064.10	2338764.09	Картометрический метод	5.00	—
2660	370061.83	2338765.44	Картометрический метод	5.00	—
2661	370059.63	2338767.13	Картометрический метод	5.00	—
2662	370056.77	2338766.88	Картометрический метод	5.00	—
2663	370053.82	2338766.29	Картометрический метод	5.00	—
2664	370050.87	2338764.68	Картометрический метод	5.00	—
2665	370047.41	2338761.90	Картометрический метод	5.00	—
2666	370043.45	2338760.30	Картометрический метод	5.00	—
2667	370039.99	2338761.40	Картометрический метод	5.00	—
2668	370035.02	2338762.41	Картометрический метод	5.00	—
2669	370032.06	2338762.75	Картометрический метод	5.00	—
2670	370028.11	2338761.90	Картометрический метод	5.00	—
2671	370026.34	2338759.20	Картометрический метод	5.00	—
2672	370024.57	2338757.43	Картометрический метод	5.00	—
2673	370021.79	2338756.25	Картометрический метод	5.00	—
2674	370019.00	2338755.33	Картометрический метод	5.00	—
2675	370016.73	2338754.74	Картометрический метод	5.00	—
2676	370012.77	2338754.40	Картометрический метод	5.00	—
2677	370011.16	2338756.59	Картометрический метод	5.00	—
2678	370008.97	2338758.28	Картометрический метод	5.00	—
2679	370006.32	2338755.71	Картометрический метод	5.00	—
2680	370003.45	2338757.06	Картометрический метод	5.00	—
2681	369999.24	2338757.90	Картометрический метод	5.00	—
2682	369995.69	2338759.59	Картометрический метод	5.00	—

2683	369994.68	2338764.14	Картометрический метод	5.00	—
2684	369994.35	2338768.53	Картометрический метод	5.00	—
2685	369989.96	2338771.06	Картометрический метод	5.00	—
2686	369986.42	2338774.60	Картометрический метод	5.00	—
2687	369980.86	2338776.62	Картометрический метод	5.00	—
2688	369977.99	2338775.44	Картометрический метод	5.00	—
2689	369974.11	2338771.39	Картометрический метод	5.00	—
2690	369970.24	2338768.02	Картометрический метод	5.00	—
2691	369970.40	2338764.31	Картометрический метод	5.00	—
2692	369966.70	2338762.63	Картометрический метод	5.00	—
2693	369960.29	2338764.65	Картометрический метод	5.00	—
2694	369954.39	2338769.88	Картометрический метод	5.00	—
2695	369948.82	2338776.11	Картометрический метод	5.00	—
2696	369941.41	2338779.32	Картометрический метод	5.00	—
2697	369933.99	2338779.32	Картометрический метод	5.00	—
2698	369922.52	2338779.82	Картометрический метод	5.00	—
2699	369916.46	2338780.50	Картометрический метод	5.00	—
2700	369905.16	2338780.66	Картометрический метод	5.00	—
2701	369899.76	2338780.83	Картометрический метод	5.00	—
2702	369895.72	2338783.19	Картометрический метод	5.00	—
2703	369890.66	2338784.71	Картометрический метод	5.00	—
2704	369883.91	2338784.71	Картометрический метод	5.00	—
2705	369880.20	2338781.00	Картометрический метод	5.00	—
2706	369876.83	2338775.61	Картометрический метод	5.00	—
2707	369871.94	2338769.87	Картометрический метод	5.00	—
2708	369866.04	2338762.79	Картометрический метод	5.00	—
2709	369863.17	2338754.03	Картометрический метод	5.00	—
2710	369859.80	2338744.25	Картометрический метод	5.00	—
2711	369857.77	2338737.84	Картометрический метод	5.00	—
2712	369857.94	2338732.95	Картометрический метод	5.00	—
2713	369854.91	2338728.90	Картометрический метод	5.00	—
2714	369849.85	2338725.87	Картометрический метод	5.00	—
2715	369844.29	2338723.51	Картометрический метод	5.00	—
2716	369834.17	2338721.32	Картометрический метод	5.00	—
2717	369829.11	2338723.17	Картометрический метод	5.00	—
2718	369822.87	2338723.68	Картометрический метод	5.00	—
2719	369819.17	2338726.71	Картометрический метод	5.00	—
2720	369814.28	2338729.58	Картометрический метод	5.00	—
2721	369811.92	2338727.56	Картометрический метод	5.00	—
2722	369812.93	2338723.34	Картометрический метод	5.00	—
2723	369811.75	2338720.14	Картометрический метод	5.00	—
2724	369806.86	2338717.27	Картометрический метод	5.00	—
2725	369799.61	2338715.92	Картометрический метод	5.00	—
2726	369793.71	2338716.25	Картометрический метод	5.00	—
2727	369782.24	2338716.93	Картометрический метод	5.00	—
2728	369775.83	2338718.95	Картометрический метод	5.00	—
2729	369771.45	2338722.66	Картометрический метод	5.00	—
2730	369765.38	2338725.19	Картометрический метод	5.00	—
2731	369758.80	2338728.56	Картометрический метод	5.00	—
2732	369751.22	2338731.60	Картометрический метод	5.00	—
2733	369743.46	2338734.13	Картометрический метод	5.00	—
2734	369744.31	2338740.53	Картометрический метод	5.00	—
2735	369754.93	2338740.36	Картометрический метод	5.00	—
2736	369759.31	2338741.21	Картометрический метод	5.00	—
2737	369764.87	2338738.34	Картометрический метод	5.00	—
2738	369767.07	2338734.63	Картометрический метод	5.00	—
2739	369770.78	2338731.77	Картометрический метод	5.00	—
2740	369775.83	2338731.09	Картометрический метод	5.00	—
2741	369778.87	2338728.90	Картометрический метод	5.00	—
2742	369783.08	2338729.07	Картометрический метод	5.00	—
2743	369787.81	2338728.73	Картометрический метод	5.00	—
2744	369790.34	2338725.87	Картометрический метод	5.00	—
2745	369793.37	2338725.36	Картометрический метод	5.00	—
2746	369799.27	2338726.71	Картометрический метод	5.00	—
2747	369804.16	2338729.41	Картометрический метод	5.00	—
2748	369807.20	2338731.09	Картометрический метод	5.00	—
2749	369810.91	2338735.82	Картометрический метод	5.00	—

2750	369815.46	2338737.00	Картометрический метод	5.00	—
2751	369822.37	2338736.32	Картометрический метод	5.00	—
2752	369827.60	2338733.96	Картометрический метод	5.00	—
2753	369833.67	2338731.94	Картометрический метод	5.00	—
2754	369839.06	2338730.59	Картометрический метод	5.00	—
2755	369842.44	2338731.60	Картометрический метод	5.00	—
2756	369848.51	2338734.63	Картометрический метод	5.00	—
2757	369851.04	2338739.02	Картометрический метод	5.00	—
2758	369852.89	2338746.27	Картометрический метод	5.00	—
2759	369855.92	2338753.01	Картометрический метод	5.00	—
2760	369856.26	2338756.38	Картометрический метод	5.00	—
2761	369854.41	2338759.42	Картометрический метод	5.00	—
2762	369856.09	2338762.62	Картометрический метод	5.00	—
2763	369859.30	2338766.84	Картометрический метод	5.00	—
2764	369863.01	2338773.41	Картометрический метод	5.00	—
2765	369868.57	2338777.12	Картометрический метод	5.00	—
2766	369871.60	2338781.00	Картометрический метод	5.00	—
2767	369878.18	2338786.06	Картометрический метод	5.00	—
2768	369882.90	2338788.75	Картометрический метод	5.00	—
2769	369888.80	2338788.75	Картометрический метод	5.00	—
2770	369897.06	2338787.41	Картометрический метод	5.00	—
2771	369901.78	2338786.73	Картометрический метод	5.00	—
2772	369906.50	2338788.92	Картометрический метод	5.00	—
2773	369916.71	2338789.60	Картометрический метод	5.00	—
2774	369921.17	2338790.44	Картометрический метод	5.00	—
2775	369927.07	2338789.68	Картометрический метод	5.00	—
2776	369933.99	2338788.25	Картометрический метод	5.00	—
2777	369939.97	2338785.38	Картометрический метод	5.00	—
2778	369946.04	2338783.11	Картометрический метод	5.00	—
2779	369953.21	2338781.17	Картометрический метод	5.00	—
2780	369957.68	2338776.37	Картометрический метод	5.00	—
2781	369961.64	2338773.50	Картометрический метод	5.00	—
2782	369966.70	2338771.65	Картометрический метод	5.00	—
2783	369970.41	2338772.83	Картометрический метод	5.00	—
2784	369974.37	2338777.55	Картометрический метод	5.00	—
2785	369977.49	2338779.74	Картометрический метод	5.00	—
2786	369981.37	2338779.74	Картометрический метод	5.00	—
2787	369986.09	2338777.80	Картометрический метод	5.00	—
2788	369990.05	2338775.78	Картометрический метод	5.00	—
2789	369993.76	2338772.66	Картометрический метод	5.00	—
2790	370000.33	2338770.05	Картометрический метод	5.00	—
2791	370003.12	2338767.35	Картометрический метод	5.00	—
2792	370004.30	2338763.39	Картометрический метод	5.00	—
2793	370005.48	2338760.52	Картометрический метод	5.00	—
2794	370008.04	2338759.88	Картометрический метод	5.00	—
2795	370009.06	2338759.88	Картометрический метод	5.00	—
2796	370009.98	2338761.65	Картометрический метод	5.00	—
2797	370010.99	2338764.18	Картометрический метод	5.00	—
2798	370013.69	2338762.41	Картометрический метод	5.00	—
2799	370015.80	2338759.71	Картометрический метод	5.00	—
2800	370017.15	2338758.11	Картометрический метод	5.00	—
2801	370021.11	2338758.11	Картометрический метод	5.00	—
2802	370023.39	2338758.95	Картометрический метод	5.00	—
2803	370024.48	2338762.24	Картометрический метод	5.00	—
2804	370024.82	2338764.18	Картометрический метод	5.00	—
2805	370027.52	2338764.01	Картометрический метод	5.00	—
2806	370031.82	2338764.68	Картометрический метод	5.00	—
2807	370034.09	2338765.27	Картометрический метод	5.00	—
2808	370037.30	2338763.67	Картометрический метод	5.00	—
2809	370041.17	2338763.34	Картометрический метод	5.00	—
2810	370044.21	2338763.42	Картометрический метод	5.00	—
2811	370046.82	2338764.26	Картометрический метод	5.00	—
2812	370049.60	2338765.86	Картометрический метод	5.00	—
2813	370052.55	2338767.64	Картометрический метод	5.00	—
2814	370054.16	2338768.23	Картометрический метод	5.00	—
2815	370057.70	2338768.57	Картометрический метод	5.00	—
2816	370060.56	2338768.57	Картометрический метод	5.00	—

2817	370062.92	2338767.64	Картометрический метод	5.00	—
2818	370065.28	2338767.39	Картометрический метод	5.00	—
2819	370067.48	2338768.48	Картометрический метод	5.00	—
2820	370069.75	2338771.26	Картометрический метод	5.00	—
2821	370071.36	2338773.71	Картометрический метод	5.00	—
2822	370078.35	2338776.07	Картометрический метод	5.00	—
2823	370084.25	2338779.10	Картометрический метод	5.00	—
2824	370089.06	2338780.37	Картометрический метод	5.00	—
2825	370094.20	2338780.62	Картометрический метод	5.00	—
2826	370099.68	2338780.96	Картометрический метод	5.00	—
2827	370104.66	2338780.71	Картометрический метод	5.00	—
2828	370107.44	2338780.37	Картометрический метод	5.00	—
2829	370109.80	2338779.11	Картометрический метод	5.00	—
2830	370113.17	2338779.61	Картометрический метод	5.00	—
2831	370116.63	2338781.38	Картометрический метод	5.00	—
2832	370117.81	2338783.32	Картометрический метод	5.00	—
2833	370120.92	2338784.59	Картометрический метод	5.00	—
2834	370125.31	2338785.01	Картометрический метод	5.00	—
2835	370129.10	2338785.60	Картометрический метод	5.00	—
2836	370132.47	2338785.09	Картометрический метод	5.00	—
2837	370133.82	2338785.51	Картометрический метод	5.00	—
2838	370137.44	2338786.19	Картометрический метод	5.00	—
2839	370140.56	2338784.84	Картометрический метод	5.00	—
2840	370144.10	2338782.56	Картометрический метод	5.00	—
2841	370148.66	2338781.80	Картометрический метод	5.00	—
2842	370153.21	2338781.21	Картометрический метод	5.00	—
2843	370157.26	2338780.54	Картометрический метод	5.00	—
2844	370160.46	2338778.77	Картометрический метод	5.00	—
2845	370164.00	2338775.90	Картометрический метод	5.00	—
2846	370168.98	2338773.37	Картометрический метод	5.00	—
2847	370171.93	2338773.29	Картометрический метод	5.00	—
2848	370173.87	2338771.86	Картометрический метод	5.00	—
2849	370174.03	2338771.86	Картометрический метод	5.00	—
2850	370176.39	2338772.19	Картометрический метод	5.00	—
2851	370179.60	2338773.71	Картометрический метод	5.00	—
2852	370183.73	2338775.06	Картометрический метод	5.00	—
2853	370187.18	2338776.91	Картометрический метод	5.00	—
2854	370190.81	2338778.52	Картометрический метод	5.00	—
2855	370193.84	2338779.11	Картометрический метод	5.00	—
2856	370196.12	2338778.26	Картометрический метод	5.00	—
2857	370197.01	2338776.86	Картометрический метод	5.00	—
2858	370200.32	2338779.41	Картометрический метод	5.00	—
2859	370202.16	2338782.26	Картометрический метод	5.00	—
2860	370203.19	2338783.97	Картометрический метод	5.00	—
2861	370205.09	2338785.51	Картометрический метод	5.00	—
2862	370207.82	2338786.19	Картометрический метод	5.00	—
2863	370209.71	2338785.94	Картометрический метод	5.00	—
2864	370211.35	2338787.66	Картометрический метод	5.00	—
2865	370212.64	2338789.71	Картометрический метод	5.00	—
2866	370213.74	2338790.64	Картометрический метод	5.00	—
2867	370214.55	2338791.07	Картометрический метод	5.00	—
2868	370218.65	2338796.21	Картометрический метод	5.00	—
2869	370220.17	2338801.86	Картометрический метод	5.00	—
2870	370224.47	2338807.92	Картометрический метод	5.00	—
2871	370224.80	2338810.45	Картометрический метод	5.00	—
2872	370223.37	2338811.38	Картометрический метод	5.00	—
2873	370221.52	2338811.13	Картометрический метод	5.00	—
2874	370219.74	2338812.48	Картометрический метод	5.00	—
2875	370220.17	2338814.25	Картометрический метод	5.00	—
2876	370220.17	2338816.44	Картометрический метод	5.00	—
2877	370224.30	2338818.21	Картометрический метод	5.00	—
2878	370226.74	2338819.81	Картометрический метод	5.00	—
2879	370229.02	2338819.56	Картометрический метод	5.00	—
2880	370231.72	2338819.98	Картометрический метод	5.00	—
2881	370233.65	2338820.74	Картометрический метод	5.00	—
2882	370235.59	2338818.80	Картометрический метод	5.00	—
2883	370236.77	2338819.73	Картометрический метод	5.00	—

2884	370237.70	2338823.18	Картометрический метод	5.00	—
2885	370240.15	2338824.95	Картометрический метод	5.00	—
2886	370243.69	2338826.81	Картометрический метод	5.00	—
2887	370246.30	2338827.65	Картометрический метод	5.00	—
2888	370250.85	2338827.90	Картометрический метод	5.00	—
2889	370254.22	2338827.57	Картометрический метод	5.00	—
2890	370258.69	2338827.82	Картометрический метод	5.00	—
2891	370260.29	2338825.55	Картометрический метод	5.00	—
2892	370262.32	2338823.95	Картометрический метод	5.00	—
2893	370265.18	2338823.69	Картометрический метод	5.00	—
2894	370267.21	2338821.16	Картометрический метод	5.00	—
2895	370268.22	2338819.14	Картометрический метод	5.00	—
2896	370269.31	2338818.47	Картометрический метод	5.00	—
2897	370269.82	2338819.82	Картометрический метод	5.00	—
2898	370271.93	2338820.41	Картометрический метод	5.00	—
2899	370273.28	2338819.48	Картометрический метод	5.00	—
2900	370276.40	2338819.06	Картометрический метод	5.00	—
2901	370277.32	2338817.37	Картометрический метод	5.00	—
2902	370279.09	2338814.42	Картометрический метод	5.00	—
2903	370281.88	2338812.31	Картометрический метод	5.00	—
2904	370286.09	2338810.79	Картометрический метод	5.00	—
2905	370288.62	2338810.20	Картометрический метод	5.00	—
2906	370289.04	2338808.69	Картометрический метод	5.00	—
2907	370288.79	2338805.90	Картометрический метод	5.00	—
2908	370290.73	2338803.97	Картометрический метод	5.00	—
2909	370293.51	2338803.97	Картометрический метод	5.00	—
2910	370294.77	2338804.81	Картометрический метод	5.00	—
2911	370296.71	2338804.56	Картометрический метод	5.00	—
2912	370297.81	2338804.39	Картометрический метод	5.00	—
2913	370301.27	2338804.98	Картометрический метод	5.00	—
2914	370304.22	2338804.81	Картометрический метод	5.00	—
2915	370306.66	2338804.13	Картометрический метод	5.00	—
2916	370308.43	2338802.03	Картометрический метод	5.00	—
2917	370310.71	2338800.76	Картометрический метод	5.00	—
2918	370313.07	2338801.10	Картометрический метод	5.00	—
2919	370314.67	2338802.53	Картометрический метод	5.00	—
2920	370316.69	2338803.97	Картометрический метод	5.00	—
2921	370317.96	2338804.30	Картометрический метод	5.00	—
2922	370319.73	2338802.87	Картометрический метод	5.00	—
2923	370321.25	2338801.86	Картометрический метод	5.00	—
2924	370323.35	2338801.69	Картометрический метод	5.00	—
2925	370325.55	2338802.03	Картометрический метод	5.00	—
2926	370327.57	2338801.69	Картометрический метод	5.00	—
2927	370329.85	2338800.85	Картометрический метод	5.00	—
2928	370332.71	2338800.17	Картометрический метод	5.00	—
2929	370334.48	2338798.49	Картометрический метод	5.00	—
2930	370335.46	2338796.28	Картометрический метод	5.00	—
2931	370338.66	2338793.67	Картометрический метод	5.00	—
2932	370343.30	2338791.39	Картометрический метод	5.00	—
2933	370345.89	2338789.47	Картометрический метод	5.00	—
2934	370350.32	2338788.79	Картометрический метод	5.00	—
2935	370354.94	2338789.64	Картометрический метод	5.00	—
2936	370358.57	2338790.06	Картометрический метод	5.00	—
2937	370361.43	2338787.93	Картометрический метод	5.00	—
2938	370365.17	2338784.02	Картометрический метод	5.00	—
2939	370366.60	2338779.99	Картометрический метод	5.00	—
2940	370369.50	2338777.33	Картометрический метод	5.00	—
2941	370372.61	2338776.99	Картометрический метод	5.00	—
2942	370375.22	2338776.31	Картометрический метод	5.00	—
2943	370376.20	2338774.43	Картометрический метод	5.00	—
2944	370378.74	2338772.95	Картометрический метод	5.00	—
2945	370381.11	2338773.61	Картометрический метод	5.00	—
2946	370381.93	2338775.07	Картометрический метод	5.00	—
2947	370382.52	2338776.82	Картометрический метод	5.00	—
2948	370386.04	2338777.33	Картометрический метод	5.00	—
2949	370388.63	2338778.83	Картометрический метод	5.00	—
2950	370392.07	2338779.85	Картометрический метод	5.00	—

2951	370395.95	2338779.18	Картометрический метод	5.00	—
2952	370399.75	2338778.17	Картометрический метод	5.00	—
2953	370405.32	2338776.64	Картометрический метод	5.00	—
2954	370411.91	2338787.81	Картометрический метод	5.00	—
2955	370367.93	2338810.47	Картометрический метод	5.00	—
2956	370241.68	2338861.85	Картометрический метод	5.00	—
2957	370184.95	2338860.99	Картометрический метод	5.00	—
2958	370114.86	2338841.67	Картометрический метод	5.00	—
2959	370040.95	2338838.30	Картометрический метод	5.00	—
2960	369957.86	2338842.95	Картометрический метод	5.00	—
2961	369898.46	2338839.45	Картометрический метод	5.00	—
2962	369815.15	2338816.28	Картометрический метод	5.00	—
2963	369763.71	2338818.01	Картометрический метод	5.00	—
2964	369741.77	2338819.23	Картометрический метод	5.00	—
2965	369726.17	2338727.58	Картометрический метод	5.00	—
2966	369720.28	2338709.34	Картометрический метод	5.00	—
2967	369822.22	2338692.11	Картометрический метод	5.00	—
2968	369862.16	2338682.24	Картометрический метод	5.00	—
2969	369918.53	2338723.49	Картометрический метод	5.00	—
2970	370156.65	2338722.06	Картометрический метод	5.00	—
2971	370257.10	2338770.50	Картометрический метод	5.00	—
2518	370378.86	2338731.82	Картометрический метод	5.00	—
Зона1(48)	—	—	—	—	—
2972	373140.33	2336923.40	Картометрический метод	5.00	—
2973	373140.05	2336923.82	Аналитический метод	0.10	—
2974	373138.24	2336926.10	Аналитический метод	0.10	—
2975	373135.64	2336924.04	Аналитический метод	0.10	—
2976	373118.13	2336945.54	Аналитический метод	0.10	—
2977	373116.80	2336947.17	Аналитический метод	0.10	—
2978	373119.47	2336949.38	Аналитический метод	0.10	—
2979	373122.05	2336945.84	Аналитический метод	0.10	—
2980	373126.11	2336948.81	Аналитический метод	0.30	—
2981	373127.18	2336949.61	Аналитический метод	0.30	—
2982	373023.12	2337086.70	Аналитический метод	0.30	—
2983	373018.94	2337082.99	Аналитический метод	0.10	—
2984	373009.38	2337076.09	Аналитический метод	0.10	—
2985	372995.95	2337066.40	Аналитический метод	0.10	—
2986	372986.72	2337073.92	Аналитический метод	0.10	—
2987	372978.59	2337082.48	Аналитический метод	0.10	—
2988	372960.60	2337103.49	Аналитический метод	0.10	—
2989	372965.98	2337108.41	Аналитический метод	0.10	—
2990	372967.90	2337109.97	Аналитический метод	0.10	—
2991	372986.67	2337125.16	Аналитический метод	0.10	—
2992	372991.22	2337128.82	Аналитический метод	0.10	—
2993	372969.49	2337158.69	Аналитический метод	0.10	—
2994	372964.14	2337154.70	Аналитический метод	0.10	—
2995	372952.06	2337145.90	Аналитический метод	0.10	—
2996	372932.12	2337172.28	Аналитический метод	0.10	—
2997	372915.31	2337160.05	Аналитический метод	0.10	—
2998	372900.40	2337178.32	Аналитический метод	0.10	—
2999	372882.87	2337200.78	Аналитический метод	0.10	—
3000	372890.95	2337206.67	Аналитический метод	0.10	—
3001	372886.19	2337212.81	Аналитический метод	0.10	—
3002	372908.06	2337228.73	Аналитический метод	0.10	—
3003	372899.93	2337239.83	Аналитический метод	0.10	—
3004	372899.56	2337240.32	Картометрический метод	5.00	—
3005	372869.53	2337216.69	Картометрический метод	5.00	—
3006	372782.14	2337147.18	Картометрический метод	5.00	—
3007	372882.41	2337019.76	Картометрический метод	5.00	—
3008	372890.41	2337026.21	Аналитический метод	0.10	—
3009	372897.17	2337031.68	Аналитический метод	0.10	—
3010	372908.32	2337040.70	Аналитический метод	0.10	—
3011	372922.22	2337052.10	Аналитический метод	0.10	—
3012	372935.34	2337036.75	Аналитический метод	0.10	—
3013	372945.61	2337024.40	Аналитический метод	0.10	—
3014	372968.16	2336997.33	Аналитический метод	0.10	—
3015	372961.74	2336992.37	Аналитический метод	0.10	—

3016	372959.08	2336989.18	Аналитический метод	0.10	—
3017	372955.93	2336986.82	Аналитический метод	0.10	—
3018	372947.40	2336979.98	Аналитический метод	0.10	—
3019	372935.61	2336970.52	Аналитический метод	0.10	—
3020	372928.35	2336965.43	Картометрический метод	5.00	—
3021	373031.76	2336837.57	Картометрический метод	5.00	—
2972	373140.33	2336923.40	Картометрический метод	5.00	—
Зона1(49)	—	—	—	—	—
3022	374076.26	2338027.07	Картометрический метод	5.00	—
3023	374119.42	2338068.49	Картометрический метод	5.00	—
3024	374141.53	2338099.76	Картометрический метод	5.00	—
3025	374169.18	2338157.69	Картометрический метод	5.00	—
3026	374179.61	2338205.07	Картометрический метод	5.00	—
3027	374169.97	2338255.00	Картометрический метод	5.00	—
3028	374153.67	2338284.21	Картометрический метод	5.00	—
3029	374110.11	2338304.15	Картометрический метод	5.00	—
3030	374048.86	2338327.79	Картометрический метод	5.00	—
3031	374024.67	2338330.95	Картометрический метод	5.00	—
3032	373992.10	2338337.44	Картометрический метод	5.00	—
3033	373925.27	2338352.82	Картометрический метод	5.00	—
3034	373884.18	2338390.36	Картометрический метод	5.00	—
3035	373872.48	2338415.47	Картометрический метод	5.00	—
3036	373884.71	2338430.61	Картометрический метод	5.00	—
3037	373890.57	2338436.97	Картометрический метод	5.00	—
3038	374004.80	2338555.34	Картометрический метод	5.00	—
3039	373963.47	2338602.67	Картометрический метод	5.00	—
3040	373927.39	2338654.47	Картометрический метод	5.00	—
3041	373899.85	2338678.90	Картометрический метод	5.00	—
3042	373901.57	2338684.72	Картометрический метод	5.00	—
3043	373920.18	2338704.15	Картометрический метод	5.00	—
3044	373931.24	2338719.79	Картометрический метод	5.00	—
3045	373955.41	2338762.58	Картометрический метод	5.00	—
3046	373996.87	2338836.23	Картометрический метод	5.00	—
3047	374091.07	2338942.90	Картометрический метод	5.00	—
3048	374117.07	2338966.25	Картометрический метод	5.00	—
3049	374122.04	2338981.56	Картометрический метод	5.00	—
3050	374137.00	2339017.46	Картометрический метод	5.00	—
3051	374158.94	2339051.37	Картометрический метод	5.00	—
3052	374159.17	2339051.70	Картометрический метод	5.00	—
3053	374156.14	2339048.39	Картометрический метод	5.00	—
3054	374136.85	2339037.12	Картометрический метод	5.00	—
3055	374130.54	2339013.77	Картометрический метод	5.00	—
3056	374123.19	2339012.36	Картометрический метод	5.00	—
3057	374109.76	2338987.09	Картометрический метод	5.00	—
3058	374103.23	2338979.53	Картометрический метод	5.00	—
3059	374103.08	2338979.54	Картометрический метод	5.00	—
3060	374092.07	2338967.09	Картометрический метод	5.00	—
3061	374063.79	2338939.23	Картометрический метод	5.00	—
3062	374041.56	2338906.29	Картометрический метод	5.00	—
3063	374025.91	2338885.51	Картометрический метод	5.00	—
3064	374009.64	2338874.04	Картометрический метод	5.00	—
3065	373989.61	2338847.05	Картометрический метод	5.00	—
3066	373959.02	2338804.77	Картометрический метод	5.00	—
3067	373938.93	2338787.70	Картометрический метод	5.00	—
3068	373916.23	2338748.97	Картометрический метод	5.00	—
3069	373906.18	2338731.93	Картометрический метод	5.00	—
3070	373904.62	2338707.18	Картометрический метод	5.00	—
3071	373894.51	2338687.26	Картометрический метод	5.00	—
3072	373885.41	2338660.70	Картометрический метод	5.00	—
3073	373876.43	2338638.15	Картометрический метод	5.00	—
3074	373848.40	2338610.00	Картометрический метод	5.00	—
3075	373839.57	2338595.00	Картометрический метод	5.00	—
3076	373837.59	2338577.37	Картометрический метод	5.00	—
3077	373839.76	2338552.92	Картометрический метод	5.00	—
3078	373827.27	2338509.87	Картометрический метод	5.00	—
3079	373824.82	2338480.07	Картометрический метод	5.00	—
3080	373826.35	2338445.08	Картометрический метод	5.00	—

3081	373830.73	2338420.84	Картометрический метод	5.00	—
3082	373837.15	2338402.06	Картометрический метод	5.00	—
3083	373846.54	2338384.53	Картометрический метод	5.00	—
3084	373854.53	2338363.15	Картометрический метод	5.00	—
3085	373867.49	2338356.06	Картометрический метод	5.00	—
3086	373883.74	2338340.63	Картометрический метод	5.00	—
3087	373899.22	2338332.82	Картометрический метод	5.00	—
3088	373914.93	2338332.79	Картометрический метод	5.00	—
3089	373933.51	2338336.90	Картометрический метод	5.00	—
3090	373967.75	2338329.71	Картометрический метод	5.00	—
3091	374017.87	2338315.94	Картометрический метод	5.00	—
3092	374037.71	2338315.08	Картометрический метод	5.00	—
3093	374070.46	2338311.39	Картометрический метод	5.00	—
3094	374089.47	2338305.53	Картометрический метод	5.00	—
3095	374098.10	2338296.64	Картометрический метод	5.00	—
3096	374103.28	2338282.84	Картометрический метод	5.00	—
3097	374119.71	2338272.75	Картометрический метод	5.00	—
3098	374135.46	2338260.63	Картометрический метод	5.00	—
3099	374148.41	2338245.65	Картометрический метод	5.00	—
3100	374156.78	2338227.64	Картометрический метод	5.00	—
3101	374164.11	2338203.16	Картометрический метод	5.00	—
3102	374166.34	2338185.85	Картометрический метод	5.00	—
3103	374162.04	2338163.85	Картометрический метод	5.00	—
3104	374153.24	2338146.02	Картометрический метод	5.00	—
3105	374136.63	2338127.43	Картометрический метод	5.00	—
3106	374130.29	2338116.76	Картометрический метод	5.00	—
3107	374126.10	2338097.26	Картометрический метод	5.00	—
3108	374113.67	2338075.65	Картометрический метод	5.00	—
3109	374076.03	2338027.36	Картометрический метод	5.00	—
3110	374052.65	2338013.00	Картометрический метод	5.00	—
3111	374041.44	2337998.52	Картометрический метод	5.00	—
3112	374019.77	2337989.46	Картометрический метод	5.00	—
3113	373992.13	2337969.98	Картометрический метод	5.00	—
3114	373976.84	2337957.15	Картометрический метод	5.00	—
3115	373956.52	2337947.78	Картометрический метод	5.00	—
3116	373944.00	2337935.82	Картометрический метод	5.00	—
3117	373920.22	2337922.06	Картометрический метод	5.00	—
3118	373939.05	2337931.12	Картометрический метод	5.00	—
3119	373971.94	2337950.42	Картометрический метод	5.00	—
3120	374013.54	2337980.34	Картометрический метод	5.00	—
3121	374041.44	2337998.52	Картометрический метод	5.00	—
3022	374076.26	2338027.07	Картометрический метод	5.00	—
Зона1(50)	—	—	—	—	—
3122	374033.60	2338003.35	Картометрический метод	5.00	—
3123	374047.49	2338017.60	Картометрический метод	5.00	—
3124	374056.89	2338029.08	Картометрический метод	5.00	—
3125	374072.59	2338036.45	Картометрический метод	5.00	—
3126	374113.02	2338094.49	Картометрический метод	5.00	—
3127	374118.90	2338104.46	Картометрический метод	5.00	—
3128	374125.10	2338128.54	Картометрический метод	5.00	—
3129	374139.35	2338146.79	Картометрический метод	5.00	—
3130	374149.25	2338163.97	Картометрический метод	5.00	—
3131	374154.78	2338182.94	Картометрический метод	5.00	—
3132	374154.03	2338202.66	Картометрический метод	5.00	—
3133	374148.07	2338221.56	Картометрический метод	5.00	—
3134	374139.10	2338239.26	Картометрический метод	5.00	—
3135	374126.95	2338254.88	Картометрический метод	5.00	—
3136	374110.73	2338266.14	Картометрический метод	5.00	—
3137	374098.07	2338274.04	Картометрический метод	5.00	—
3138	374087.95	2338290.97	Картометрический метод	5.00	—
3139	374073.68	2338300.73	Картометрический метод	5.00	—
3140	374056.64	2338303.82	Картометрический метод	5.00	—
3141	374026.91	2338305.38	Картометрический метод	5.00	—
3142	374004.71	2338309.92	Картометрический метод	5.00	—
3143	373986.14	2338317.11	Картометрический метод	5.00	—
3144	373969.05	2338317.88	Картометрический метод	5.00	—
3145	373949.52	2338321.35	Картометрический метод	5.00	—

3146	373932.51	2338326.74	Картометрический метод	5.00	—
3147	373910.67	2338324.59	Картометрический метод	5.00	—
3148	373892.78	2338323.84	Картометрический метод	5.00	—
3149	373869.00	2338337.50	Картометрический метод	5.00	—
3150	373854.99	2338351.68	Картометрический метод	5.00	—
3151	373849.60	2338364.84	Картометрический метод	5.00	—
3152	373838.97	2338381.53	Картометрический метод	5.00	—
3153	373828.64	2338398.49	Картометрический метод	5.00	—
3154	373820.17	2338416.43	Картометрический метод	5.00	—
3155	373813.85	2338441.03	Картометрический метод	5.00	—
3156	373812.97	2338475.16	Картометрический метод	5.00	—
3157	373815.96	2338503.27	Картометрический метод	5.00	—
3158	373827.16	2338549.38	Картометрический метод	5.00	—
3159	373827.15	2338572.93	Картометрический метод	5.00	—
3160	373829.20	2338599.19	Картометрический метод	5.00	—
3161	373835.11	2338611.12	Картометрический метод	5.00	—
3162	373846.22	2338623.22	Картометрический метод	5.00	—
3163	373868.29	2338639.30	Картометрический метод	5.00	—
3164	373869.22	2338649.23	Картометрический метод	5.00	—
3165	373876.20	2338659.38	Картометрический метод	5.00	—
3166	373881.34	2338688.39	Картометрический метод	5.00	—
3167	373898.29	2338709.86	Картометрический метод	5.00	—
3168	373894.99	2338728.92	Картометрический метод	5.00	—
3169	373898.04	2338743.46	Картометрический метод	5.00	—
3170	373920.40	2338779.54	Картометрический метод	5.00	—
3171	373926.18	2338786.65	Картометрический метод	5.00	—
3172	373897.60	2338760.41	Картометрический метод	5.00	—
3173	373885.52	2338727.87	Картометрический метод	5.00	—
3174	373879.22	2338692.92	Картометрический метод	5.00	—
3175	373877.14	2338686.91	Картометрический метод	5.00	—
3176	373841.96	2338704.04	Картометрический метод	5.00	—
3177	373785.09	2338598.50	Картометрический метод	5.00	—
3178	373765.60	2338414.37	Картометрический метод	5.00	—
3179	373775.89	2338372.42	Картометрический метод	5.00	—
3180	373811.48	2338330.82	Картометрический метод	5.00	—
3181	373871.51	2338301.80	Картометрический метод	5.00	—
3182	373951.46	2338289.27	Картометрический метод	5.00	—
3183	373958.81	2338288.71	Картометрический метод	5.00	—
3184	374002.49	2338285.43	Картометрический метод	5.00	—
3185	374039.68	2338288.69	Картометрический метод	5.00	—
3186	374077.41	2338278.90	Картометрический метод	5.00	—
3187	374127.96	2338246.44	Картометрический метод	5.00	—
3188	374138.40	2338227.75	Картометрический метод	5.00	—
3189	374125.75	2338155.61	Картометрический метод	5.00	—
3190	374121.24	2338146.56	Картометрический метод	5.00	—
3191	374079.02	2338084.15	Картометрический метод	5.00	—
3192	374075.97	2338079.39	Картометрический метод	5.00	—
3193	374045.38	2338040.15	Картометрический метод	5.00	—
3194	374038.84	2338029.08	Картометрический метод	5.00	—
3195	374019.31	2338010.74	Картометрический метод	5.00	—
3196	373996.66	2337994.28	Картометрический метод	5.00	—
3197	373971.20	2337978.84	Картометрический метод	5.00	—
3198	373871.65	2337920.20	Картометрический метод	5.00	—
3199	373865.46	2337916.62	Картометрический метод	5.00	—
3200	373845.00	2337908.64	Картометрический метод	5.00	—
3201	373839.70	2337906.27	Картометрический метод	5.00	—
3202	373794.59	2337889.42	Картометрический метод	5.00	—
3203	373790.32	2337887.78	Картометрический метод	5.00	—
3204	373786.05	2337886.14	Картометрический метод	5.00	—
3205	373783.09	2337883.51	Картометрический метод	5.00	—
3206	373780.14	2337880.90	Картометрический метод	5.00	—
3207	373778.50	2337877.93	Картометрический метод	5.00	—
3208	373775.87	2337874.65	Картометрический метод	5.00	—
3209	373772.59	2337873.33	Картометрический метод	5.00	—
3210	373769.30	2337872.02	Картометрический метод	5.00	—
3211	373765.69	2337871.36	Картометрический метод	5.00	—
3212	373762.08	2337871.36	Картометрический метод	5.00	—

3213	373758.14	2337871.36	Картометрический метод	5.00	—
3214	373754.20	2337869.72	Картометрический метод	5.00	—
3215	373751.58	2337867.42	Картометрический метод	5.00	—
3216	373748.62	2337864.47	Картометрический метод	5.00	—
3217	373746.98	2337861.51	Картометрический метод	5.00	—
3218	373745.34	2337858.23	Картометрический метод	5.00	—
3219	373743.04	2337855.60	Картометрический метод	5.00	—
3220	373740.74	2337852.98	Картометрический метод	5.00	—
3221	373737.79	2337850.68	Картометрический метод	5.00	—
3222	373734.17	2337847.73	Картометрический метод	5.00	—
3223	373730.56	2337845.76	Картометрический метод	5.00	—
3224	373726.62	2337844.11	Картометрический метод	5.00	—
3225	373723.01	2337842.47	Картометрический метод	5.00	—
3226	373718.74	2337840.17	Картометрический метод	5.00	—
3227	373714.47	2337838.53	Картометрический метод	5.00	—
3228	373710.86	2337836.89	Картометрический метод	5.00	—
3229	373706.92	2337835.91	Картометрический метод	5.00	—
3230	373702.66	2337834.92	Картометрический метод	5.00	—
3231	373698.39	2337832.95	Картометрический метод	5.00	—
3232	373694.39	2337830.82	Картометрический метод	5.00	—
3233	373689.86	2337827.70	Картометрический метод	5.00	—
3234	373686.57	2337825.07	Картометрический метод	5.00	—
3235	373683.94	2337822.77	Картометрический метод	5.00	—
3236	373680.33	2337820.15	Картометрический метод	5.00	—
3237	373675.08	2337817.19	Картометрический метод	5.00	—
3238	373670.81	2337815.22	Картометрический метод	5.00	—
3239	373666.54	2337813.58	Картометрический метод	5.00	—
3240	373661.29	2337811.28	Картометрический метод	5.00	—
3241	373656.03	2337808.00	Картометрический метод	5.00	—
3242	373651.77	2337806.36	Картометрический метод	5.00	—
3243	373647.96	2337804.78	Картометрический метод	5.00	—
3244	373644.87	2337803.07	Картометрический метод	5.00	—
3245	373642.60	2337800.37	Картометрический метод	5.00	—
3246	373640.96	2337796.75	Картометрический метод	5.00	—
3247	373670.99	2337812.67	Картометрический метод	5.00	—
3248	373706.35	2337830.80	Картометрический метод	5.00	—
3249	373741.16	2337849.95	Картометрический метод	5.00	—
3250	373759.37	2337865.94	Картометрический метод	5.00	—
3251	373791.03	2337881.53	Картометрический метод	5.00	—
3252	373822.91	2337895.17	Картометрический метод	5.00	—
3253	373844.96	2337899.22	Картометрический метод	5.00	—
3254	373883.10	2337917.14	Картометрический метод	5.00	—
3255	373915.96	2337929.74	Картометрический метод	5.00	—
3256	373948.39	2337948.50	Картометрический метод	5.00	—
3257	373988.85	2337977.88	Картометрический метод	5.00	—
3258	374010.08	2337995.27	Картометрический метод	5.00	—
3122	374033.60	2338003.35	Картометрический метод	5.00	—
Зона1(51)	—	—	—	—	—
3259	374188.17	2337984.44	Картометрический метод	5.00	—
3260	374224.33	2338022.42	Картометрический метод	5.00	—
3261	374232.85	2338035.08	Картометрический метод	5.00	—
3262	374298.71	2338091.67	Картометрический метод	5.00	—
3263	374328.28	2338120.47	Картометрический метод	5.00	—
3264	374269.39	2338166.46	Картометрический метод	5.00	—
3265	374246.57	2338278.39	Картометрический метод	5.00	—
3266	374210.36	2338224.08	Картометрический метод	5.00	—
3267	374202.23	2338137.14	Картометрический метод	5.00	—
3268	374153.94	2338034.04	Картометрический метод	5.00	—
3269	374138.18	2338020.35	Картометрический метод	5.00	—
3270	374000.78	2337921.13	Картометрический метод	5.00	—
3271	373926.65	2337867.13	Картометрический метод	5.00	—
3272	373932.46	2337857.83	Картометрический метод	5.00	—
3273	373967.33	2337857.83	Картометрический метод	5.00	—
3274	374035.26	2337885.22	Картометрический метод	5.00	—
3275	374091.57	2337921.13	Картометрический метод	5.00	—
3276	374154.85	2337962.47	Картометрический метод	5.00	—
3259	374188.17	2337984.44	Картометрический метод	5.00	—

Зона1(52)	–	–	–	–	–
3277	374055.60	2335060.43	Картометрический метод	5.00	–
3278	374050.91	2335080.47	Аналитический метод	0.10	–
3279	374044.34	2335109.68	Аналитический метод	0.10	–
3280	374041.03	2335125.15	Аналитический метод	0.10	–
3281	374034.43	2335125.71	Аналитический метод	0.10	–
3282	374036.74	2335152.23	Аналитический метод	0.10	–
3283	374033.89	2335152.47	Аналитический метод	0.10	–
3284	374034.46	2335159.25	Аналитический метод	0.10	–
3285	374037.31	2335158.85	Аналитический метод	0.10	–
3286	374039.68	2335186.13	Аналитический метод	0.10	–
3287	374043.59	2335185.75	Аналитический метод	0.10	–
3288	374045.28	2335211.42	Аналитический метод	0.10	–
3289	374049.37	2335273.29	Аналитический метод	0.10	–
3290	374049.20	2335273.29	Аналитический метод	0.10	–
3291	374049.61	2335278.03	Аналитический метод	0.10	–
3292	374047.35	2335278.18	Аналитический метод	0.10	–
3293	374051.11	2335323.09	Аналитический метод	0.10	–
3294	374053.48	2335322.91	Аналитический метод	0.10	–
3295	374053.78	2335327.67	Аналитический метод	0.10	–
3296	374065.55	2335326.85	Аналитический метод	0.10	–
3297	374066.08	2335333.05	Аналитический метод	0.10	–
3298	374064.75	2335333.16	Аналитический метод	0.10	–
3299	374064.98	2335335.96	Аналитический метод	0.10	–
3300	374066.31	2335335.85	Аналитический метод	0.10	–
3301	374067.29	2335347.10	Аналитический метод	0.10	–
3302	374067.43	2335349.81	Аналитический метод	0.10	–
3303	374065.00	2335349.96	Аналитический метод	0.10	–
3304	374065.59	2335358.87	Аналитический метод	0.10	–
3305	374067.90	2335358.72	Аналитический метод	0.10	–
3306	374068.79	2335375.72	Аналитический метод	0.10	–
3307	374068.18	2335375.71	Аналитический метод	0.10	–
3308	374068.41	2335378.20	Аналитический метод	0.10	–
3309	374069.29	2335378.13	Аналитический метод	0.10	–
3310	374070.66	2335396.22	Аналитический метод	0.10	–
3311	374067.02	2335396.53	Аналитический метод	0.10	–
3312	374067.73	2335404.97	Аналитический метод	0.10	–
3313	374071.31	2335404.68	Аналитический метод	0.10	–
3314	374072.23	2335416.77	Аналитический метод	0.10	–
3315	374072.48	2335419.16	Аналитический метод	0.10	–
3316	374077.26	2335418.67	Аналитический метод	0.10	–
3317	374077.17	2335425.71	Аналитический метод	0.10	–
3318	373952.75	2335330.23	Картометрический метод	5.00	–
3319	373944.27	2335321.98	Картометрический метод	5.00	–
3320	373976.58	2335217.04	Картометрический метод	5.00	–
3321	373989.50	2335161.52	Картометрический метод	5.00	–
3322	373996.93	2335110.42	Картометрический метод	5.00	–
3323	373996.04	2335042.75	Картометрический метод	5.00	–
3324	373990.19	2335007.04	Картометрический метод	5.00	–
3277	374055.60	2335060.43	Картометрический метод	5.00	–
Зона1(53)	–	–	–	–	–
3325	374810.67	2334185.19	Картометрический метод	5.00	–
3326	374820.26	2334188.16	Картометрический метод	5.00	–
3327	374837.46	2334195.43	Картометрический метод	5.00	–
3328	374861.28	2334200.74	Картометрический метод	5.00	–
3329	374870.29	2334202.35	Картометрический метод	5.00	–
3330	374850.86	2334203.05	Картометрический метод	5.00	–
3331	374849.50	2334202.41	Картометрический метод	5.00	–
3332	374849.41	2334202.37	Картометрический метод	5.00	–
3333	374837.47	2334199.41	Картометрический метод	5.00	–
3334	374833.60	2334199.41	Картометрический метод	5.00	–
3335	374828.85	2334198.14	Картометрический метод	5.00	–
3336	374825.65	2334195.27	Картометрический метод	5.00	–
3337	374825.32	2334195.14	Картометрический метод	5.00	–
3338	374820.54	2334195.18	Картометрический метод	5.00	–
3339	374814.46	2334196.26	Картометрический метод	5.00	–
3340	374808.94	2334194.35	Картометрический метод	5.00	–

3341	374808.90	2334194.34	Картометрический метод	5.00	—
3342	374804.49	2334193.23	Картометрический метод	5.00	—
3343	374787.10	2334198.13	Картометрический метод	5.00	—
3344	374781.07	2334199.19	Картометрический метод	5.00	—
3345	374777.68	2334196.86	Картометрический метод	5.00	—
3346	374777.64	2334196.83	Картометрический метод	5.00	—
3347	374774.01	2334194.87	Картометрический метод	5.00	—
3348	374770.16	2334194.81	Картометрический метод	5.00	—
3349	374758.46	2334202.73	Картометрический метод	5.00	—
3350	374750.39	2334204.66	Картометрический метод	5.00	—
3351	374740.01	2334204.99	Картометрический метод	5.00	—
3352	374735.80	2334204.01	Картометрический метод	5.00	—
3353	374731.38	2334204.33	Картометрический метод	5.00	—
3354	374726.37	2334208.75	Картометрический метод	5.00	—
3355	374724.84	2334209.54	Картометрический метод	5.00	—
3356	374717.20	2334211.37	Картометрический метод	5.00	—
3357	374712.46	2334210.91	Картометрический метод	5.00	—
3358	374707.95	2334209.94	Картометрический метод	5.00	—
3359	374703.10	2334207.34	Картометрический метод	5.00	—
3360	374699.28	2334205.97	Картометрический метод	5.00	—
3361	374688.44	2334205.32	Картометрический метод	5.00	—
3362	374688.41	2334205.32	Картометрический метод	5.00	—
3363	374680.08	2334209.58	Картометрический метод	5.00	—
3364	374679.30	2334209.57	Картометрический метод	5.00	—
3365	374670.65	2334207.96	Картометрический метод	5.00	—
3366	374667.94	2334205.98	Картометрический метод	5.00	—
3367	374664.35	2334206.76	Картометрический метод	5.00	—
3368	374649.43	2334203.88	Картометрический метод	5.00	—
3369	374632.52	2334193.89	Картометрический метод	5.00	—
3370	374627.34	2334192.51	Картометрический метод	5.00	—
3371	374615.58	2334192.51	Картометрический метод	5.00	—
3372	374605.67	2334190.21	Картометрический метод	5.00	—
3373	374605.22	2334190.49	Картометрический метод	5.00	—
3374	374602.27	2334196.40	Картометрический метод	5.00	—
3375	374602.22	2334201.49	Картометрический метод	5.00	—
3376	374600.95	2334206.58	Картометрический метод	5.00	—
3377	374599.25	2334208.85	Картометрический метод	5.00	—
3378	374595.38	2334207.65	Картометрический метод	5.00	—
3379	374591.94	2334205.64	Картометрический метод	5.00	—
3380	374583.72	2334204.66	Картометрический метод	5.00	—
3381	374576.20	2334204.00	Картометрический метод	5.00	—
3382	374570.39	2334202.72	Картометрический метод	5.00	—
3383	374563.01	2334198.54	Картометрический метод	5.00	—
3384	374556.67	2334189.29	Картометрический метод	5.00	—
3385	374544.85	2334182.72	Картометрический метод	5.00	—
3386	374540.71	2334182.33	Картометрический метод	5.00	—
3387	374536.51	2334184.35	Картометрический метод	5.00	—
3388	374532.15	2334191.88	Картометрический метод	5.00	—
3389	374528.85	2334192.18	Картометрический метод	5.00	—
3390	374525.03	2334191.86	Картометрический метод	5.00	—
3391	374516.70	2334188.57	Картометрический метод	5.00	—
3392	374511.37	2334190.39	Картометрический метод	5.00	—
3393	374504.35	2334189.69	Картометрический метод	5.00	—
3394	374501.17	2334185.21	Картометрический метод	5.00	—
3395	374497.07	2334181.11	Картометрический метод	5.00	—
3396	374496.72	2334180.96	Картометрический метод	5.00	—
3397	374488.01	2334181.08	Картометрический метод	5.00	—
3398	374478.75	2334182.31	Картометрический метод	5.00	—
3399	374471.65	2334185.17	Картометрический метод	5.00	—
3400	374464.17	2334189.20	Картометрический метод	5.00	—
3401	374456.39	2334191.27	Картометрический метод	5.00	—
3402	374448.49	2334194.35	Картометрический метод	5.00	—
3403	374441.25	2334199.28	Картометрический метод	5.00	—
3404	374437.73	2334198.04	Картометрический метод	5.00	—
3405	374432.99	2334195.36	Картометрический метод	5.00	—
3406	374425.95	2334199.92	Картометрический метод	5.00	—
3407	374415.67	2334215.84	Картометрический метод	5.00	—

3408	374406.95	2334225.53	Картометрический метод	5.00	—
3409	374398.38	2334229.16	Картометрический метод	5.00	—
3410	374386.65	2334232.33	Картометрический метод	5.00	—
3411	374371.85	2334239.47	Картометрический метод	5.00	—
3412	374362.37	2334248.91	Картометрический метод	5.00	—
3413	374355.01	2334250.93	Картометрический метод	5.00	—
3414	374345.91	2334249.14	Картометрический метод	5.00	—
3415	374341.33	2334246.11	Картометрический метод	5.00	—
3416	374329.68	2334244.12	Картометрический метод	5.00	—
3417	374326.71	2334240.46	Картометрический метод	5.00	—
3418	374326.12	2334234.46	Картометрический метод	5.00	—
3419	374328.67	2334226.47	Картометрический метод	5.00	—
3420	374328.08	2334217.04	Картометрический метод	5.00	—
3421	374329.25	2334211.90	Картометрический метод	5.00	—
3422	374331.59	2334210.09	Картометрический метод	5.00	—
3423	374336.12	2334211.59	Картометрический метод	5.00	—
3424	374341.29	2334210.51	Картометрический метод	5.00	—
3425	374347.40	2334204.86	Картометрический метод	5.00	—
3426	374363.80	2334179.47	Картометрический метод	5.00	—
3427	374364.20	2334167.41	Картометрический метод	5.00	—
3428	374360.90	2334156.43	Картометрический метод	5.00	—
3429	374355.55	2334149.69	Картометрический метод	5.00	—
3430	374346.53	2334144.96	Картометрический метод	5.00	—
3431	374337.16	2334145.23	Картометрический метод	5.00	—
3432	374329.35	2334143.27	Картометрический метод	5.00	—
3433	374324.30	2334143.26	Картометрический метод	5.00	—
3434	374315.20	2334152.80	Картометрический метод	5.00	—
3435	374308.64	2334153.43	Картометрический метод	5.00	—
3436	374298.65	2334148.28	Картометрический метод	5.00	—
3437	374295.09	2334145.03	Картометрический метод	5.00	—
3438	374286.20	2334145.23	Картометрический метод	5.00	—
3439	374282.14	2334146.89	Картометрический метод	5.00	—
3440	374278.69	2334147.52	Картометрический метод	5.00	—
3441	374275.04	2334146.61	Картометрический метод	5.00	—
3442	374269.58	2334138.60	Картометрический метод	5.00	—
3443	374263.69	2334125.18	Картометрический метод	5.00	—
3444	374260.91	2334123.01	Картометрический метод	5.00	—
3445	374250.99	2334120.65	Картометрический метод	5.00	—
3446	374246.90	2334117.19	Картометрический метод	5.00	—
3447	374244.18	2334111.54	Картометрический метод	5.00	—
3448	374237.95	2334106.49	Картометрический метод	5.00	—
3449	374229.59	2334107.18	Картометрический метод	5.00	—
3450	374221.22	2334110.07	Картометрический метод	5.00	—
3451	374214.83	2334107.52	Картометрический метод	5.00	—
3452	374207.22	2334105.53	Картометрический метод	5.00	—
3453	374197.13	2334107.81	Картометрический метод	5.00	—
3454	374198.23	2334105.19	Картометрический метод	5.00	—
3455	374197.49	2334099.41	Картометрический метод	5.00	—
3456	374198.23	2334094.57	Картометрический метод	5.00	—
3457	374190.59	2334090.10	Картометрический метод	5.00	—
3458	374188.36	2334084.51	Картометрический метод	5.00	—
3459	374180.35	2334084.32	Картометрический метод	5.00	—
3460	374172.90	2334087.12	Картометрический метод	5.00	—
3461	374162.46	2334091.77	Картометрический метод	5.00	—
3462	374157.80	2334086.93	Картометрический метод	5.00	—
3463	374148.30	2334085.44	Картометрический метод	5.00	—
3464	374139.54	2334086.74	Картометрический метод	5.00	—
3465	374124.08	2334089.72	Картометрический метод	5.00	—
3466	374113.83	2334093.45	Картометрический метод	5.00	—
3467	374093.90	2334099.97	Картометрический метод	5.00	—
3468	374085.14	2334108.73	Картометрический метод	5.00	—
3469	374084.02	2334119.35	Картометрический метод	5.00	—
3470	374079.74	2334131.83	Картометрический метод	5.00	—
3471	374073.59	2334137.61	Картометрический метод	5.00	—
3472	374062.22	2334136.30	Картометрический метод	5.00	—
3473	374055.89	2334139.28	Картометрический метод	5.00	—
3474	374042.10	2334137.61	Картометрический метод	5.00	—

3475	374032.97	2334138.54	Картометрический метод	5.00	—
3476	374023.28	2334135.56	Картометрический метод	5.00	—
3477	374016.02	2334133.14	Картометрический метод	5.00	—
3478	374009.12	2334135.37	Картометрический метод	5.00	—
3479	374000.93	2334137.05	Картометрический метод	5.00	—
3480	373997.44	2334139.37	Картометрический метод	5.00	—
3481	373996.12	2334135.71	Картометрический метод	5.00	—
3482	373995.78	2334135.40	Картометрический метод	5.00	—
3483	373980.72	2334131.47	Картометрический метод	5.00	—
3484	373974.96	2334128.92	Картометрический метод	5.00	—
3485	373967.18	2334118.54	Картометрический метод	5.00	—
3486	373959.65	2334104.78	Картометрический метод	5.00	—
3487	373952.81	2334096.95	Картометрический метод	5.00	—
3488	373952.48	2334082.36	Картометрический метод	5.00	—
3489	373949.16	2334074.93	Картометрический метод	5.00	—
3490	373942.19	2334066.93	Картометрический метод	5.00	—
3491	373938.74	2334065.17	Картометрический метод	5.00	—
3492	373933.93	2334065.12	Картометрический метод	5.00	—
3493	373924.22	2334069.10	Картометрический метод	5.00	—
3494	373919.78	2334075.44	Картометрический метод	5.00	—
3495	373903.83	2334086.51	Картометрический метод	5.00	—
3496	373892.44	2334090.08	Картометрический метод	5.00	—
3497	373883.60	2334091.73	Картометрический метод	5.00	—
3498	373872.40	2334095.35	Картометрический метод	5.00	—
3499	373867.51	2334096.32	Картометрический метод	5.00	—
3500	373853.31	2334103.57	Картометрический метод	5.00	—
3501	373848.17	2334104.85	Картометрический метод	5.00	—
3502	373834.83	2334105.18	Картометрический метод	5.00	—
3503	373828.33	2334103.55	Картометрический метод	5.00	—
3504	373821.83	2334105.30	Картометрический метод	5.00	—
3505	373811.25	2334056.68	Картометрический метод	5.00	—
3506	373798.93	2333993.84	Картометрический метод	5.00	—
3507	373797.64	2333984.99	Картометрический метод	5.00	—
3508	373861.70	2333975.32	Картометрический метод	5.00	—
3509	373862.69	2333978.86	Аналитический метод	0.10	—
3510	373864.17	2333987.20	Аналитический метод	0.10	—
3511	373874.64	2334046.27	Аналитический метод	0.10	—
3512	373876.27	2334054.64	Картометрический метод	5.00	—
3513	373984.31	2334061.55	Картометрический метод	5.00	—
3514	373997.88	2334097.67	Картометрический метод	5.00	—
3515	374014.38	2334121.42	Картометрический метод	5.00	—
3516	374029.25	2334121.24	Картометрический метод	5.00	—
3517	374041.47	2334105.94	Картометрический метод	5.00	—
3518	374054.11	2334088.13	Картометрический метод	5.00	—
3519	374199.18	2334078.44	Картометрический метод	5.00	—
3520	374220.87	2334098.83	Картометрический метод	5.00	—
3521	374238.08	2334100.15	Картометрический метод	5.00	—
3522	374250.98	2334105.78	Картометрический метод	5.00	—
3523	374270.17	2334120.99	Картометрический метод	5.00	—
3524	374285.05	2334133.90	Картометрический метод	5.00	—
3525	374301.59	2334139.19	Картометрический метод	5.00	—
3526	374317.80	2334137.53	Картометрический метод	5.00	—
3527	374334.99	2334134.89	Картометрический метод	5.00	—
3528	374357.83	2334142.16	Картометрический метод	5.00	—
3529	374368.41	2334157.05	Картометрический метод	5.00	—
3530	374372.71	2334174.90	Картометрический метод	5.00	—
3531	374366.43	2334192.77	Картометрический метод	5.00	—
3532	374353.20	2334208.64	Картометрический метод	5.00	—
3533	374349.90	2334219.56	Картометрический метод	5.00	—
3534	374354.53	2334225.18	Картометрический метод	5.00	—
3535	374367.42	2334227.16	Картометрический метод	5.00	—
3536	374387.27	2334214.27	Картометрический метод	5.00	—
3537	374410.75	2334195.74	Картометрический метод	5.00	—
3538	374447.80	2334184.50	Картометрический метод	5.00	—
3539	374490.14	2334173.92	Картометрический метод	5.00	—
3540	374500.39	2334182.52	Картометрический метод	5.00	—
3541	374527.51	2334185.16	Картометрический метод	5.00	—

3542	374541.08	2334177.56	Картометрический метод	5.00	—
3543	374552.00	2334180.87	Картометрический метод	5.00	—
3544	374562.91	2334191.13	Картометрический метод	5.00	—
3545	374592.35	2334202.04	Картометрический метод	5.00	—
3546	374601.28	2334186.50	Картометрический метод	5.00	—
3547	374610.22	2334185.84	Картометрический метод	5.00	—
3548	374630.06	2334189.14	Картометрический метод	5.00	—
3549	374642.96	2334194.43	Картометрический метод	5.00	—
3550	374658.51	2334203.70	Картометрический метод	5.00	—
3551	374690.27	2334201.39	Картометрический метод	5.00	—
3552	374703.82	2334203.04	Картометрический метод	5.00	—
3553	374714.08	2334206.01	Картометрический метод	5.00	—
3554	374725.99	2334202.05	Картометрический метод	5.00	—
3555	374734.92	2334200.06	Картометрический метод	5.00	—
3556	374749.80	2334200.39	Картометрический метод	5.00	—
3557	374767.66	2334191.80	Картометрический метод	5.00	—
3558	374781.55	2334191.14	Картометрический метод	5.00	—
3559	374790.49	2334191.80	Картометрический метод	5.00	—
3560	374799.42	2334187.17	Картометрический метод	5.00	—
3325	374810.67	2334185.19	Картометрический метод	5.00	—
Зона1(54)	—	—	—	—	—
3561	375074.93	2336048.78	Картометрический метод	5.00	—
3562	375060.61	2336064.73	Картометрический метод	5.00	—
3563	375152.38	2336546.56	Картометрический метод	5.00	—
3564	375172.12	2336562.09	Картометрический метод	5.00	—
3565	375164.85	2336605.61	Картометрический метод	5.00	—
3566	375227.28	2336650.85	Картометрический метод	5.00	—
3567	375244.69	2336671.32	Картометрический метод	5.00	—
3568	375241.72	2336683.86	Картометрический метод	5.00	—
3569	375227.73	2336703.87	Картометрический метод	5.00	—
3570	375164.24	2336638.29	Картометрический метод	5.00	—
3571	375158.82	2336632.82	Картометрический метод	5.00	—
3572	375167.12	2336620.39	Картометрический метод	5.00	—
3573	375143.06	2336601.57	Картометрический метод	5.00	—
3574	375132.64	2336591.69	Картометрический метод	5.00	—
3575	375118.05	2336608.21	Картометрический метод	5.00	—
3576	375096.30	2336597.88	Картометрический метод	5.00	—
3577	375123.87	2336405.97	Картометрический метод	5.00	—
3578	375115.99	2336364.18	Картометрический метод	5.00	—
3579	375041.09	2336156.18	Картометрический метод	5.00	—
3580	374973.20	2336018.23	Картометрический метод	5.00	—
3581	375007.29	2336016.73	Картометрический метод	5.00	—
3582	375060.10	2336016.44	Аналитический метод	0.10	—
3561	375074.93	2336048.78	Картометрический метод	5.00	—
Зона1(55)	—	—	—	—	—
3583	373487.48	2336908.21	Картометрический метод	5.00	—
3584	373471.64	2336926.86	Картометрический метод	5.00	—
3585	373486.66	2336939.64	Аналитический метод	0.10	—
3586	373506.00	2336956.38	Аналитический метод	0.10	—
3587	373507.82	2336954.31	Аналитический метод	0.10	—
3588	373516.71	2336962.83	Аналитический метод	0.10	—
3589	373495.71	2336990.40	Аналитический метод	0.10	—
3590	373452.26	2336957.19	Аналитический метод	0.10	—
3591	373404.63	2337018.12	Аналитический метод	0.10	—
3592	373487.94	2337074.73	Аналитический метод	0.10	—
3593	373483.26	2337080.81	Аналитический метод	0.10	—
3594	373472.59	2337073.03	Аналитический метод	0.10	—
3595	373462.13	2337087.12	Аналитический метод	0.10	—
3596	373457.33	2337093.68	Аналитический метод	0.10	—
3597	373430.62	2337072.32	Аналитический метод	0.10	—
3598	373421.94	2337083.11	Аналитический метод	0.10	—
3599	373415.55	2337078.14	Аналитический метод	0.10	—
3600	373411.19	2337077.83	Аналитический метод	0.10	—
3601	373403.50	2337071.78	Аналитический метод	0.30	—
3602	373391.07	2337062.29	Аналитический метод	0.30	—
3603	373377.94	2337052.06	Аналитический метод	0.30	—
3604	373372.91	2337057.88	Аналитический метод	0.30	—

3605	373362.64	2337070.83	Аналитический метод	0.30	—
3606	373361.32	2337072.50	Аналитический метод	0.30	—
3607	373304.95	2337027.73	Картометрический метод	5.00	—
3608	373431.12	2336867.88	Картометрический метод	5.00	—
3583	373487.48	2336908.21	Картометрический метод	5.00	—
Зона1(56)	—	—	—	—	—
3609	373111.14	2334236.25	Картометрический метод	5.00	—
3610	373112.00	2334238.11	Картометрический метод	5.00	—
3611	373115.59	2334247.72	Картометрический метод	5.00	—
3612	373118.33	2334250.81	Картометрический метод	5.00	—
3613	373023.32	2334275.71	Картометрический метод	5.00	—
3614	372848.64	2334334.45	Картометрический метод	5.00	—
3615	372795.35	2334342.37	Картометрический метод	5.00	—
3616	372795.22	2334342.35	Картометрический метод	5.00	—
3617	372788.23	2334341.21	Картометрический метод	5.00	—
3618	372778.15	2334337.90	Картометрический метод	5.00	—
3619	372772.52	2334331.62	Картометрический метод	5.00	—
3620	372765.42	2334328.98	Картометрический метод	5.00	—
3621	372759.30	2334328.65	Картометрический метод	5.00	—
3622	372752.19	2334329.31	Картометрический метод	5.00	—
3623	372745.08	2334327.98	Картометрический метод	5.00	—
3624	372739.63	2334324.68	Картометрический метод	5.00	—
3625	372725.40	2334306.49	Картометрический метод	5.00	—
3626	372716.65	2334301.70	Картометрический метод	5.00	—
3627	372704.57	2334296.91	Картометрический метод	5.00	—
3628	372697.13	2334292.28	Картометрический метод	5.00	—
3629	372681.43	2334283.02	Картометрический метод	5.00	—
3630	372670.02	2334275.91	Картометрический метод	5.00	—
3631	372660.37	2334270.11	Картометрический метод	5.00	—
3632	372660.10	2334269.95	Картометрический метод	5.00	—
3633	372647.60	2334269.46	Картометрический метод	5.00	—
3634	372647.44	2334269.45	Картометрический метод	5.00	—
3635	372634.88	2334272.76	Картометрический метод	5.00	—
3636	372617.36	2334273.09	Картометрический метод	5.00	—
3637	372598.18	2334270.78	Картометрический метод	5.00	—
3638	372580.32	2334267.14	Картометрический метод	5.00	—
3639	372562.79	2334260.53	Картометрический метод	5.00	—
3640	372539.97	2334251.93	Картометрический метод	5.00	—
3641	372515.51	2334246.97	Картометрический метод	5.00	—
3642	372492.36	2334246.97	Картометрический метод	5.00	—
3643	372404.07	2334242.33	Картометрический метод	5.00	—
3644	372361.74	2334239.69	Картометрический метод	5.00	—
3645	372262.54	2334232.73	Картометрический метод	5.00	—
3646	372215.91	2334233.39	Картометрический метод	5.00	—
3647	372198.06	2334236.04	Картометрический метод	5.00	—
3648	372186.82	2334241.00	Картометрический метод	5.00	—
3649	372171.60	2334245.30	Картометрический метод	5.00	—
3650	372153.75	2334244.64	Картометрический метод	5.00	—
3651	372133.91	2334237.03	Картометрический метод	5.00	—
3652	372110.43	2334228.10	Картометрический метод	5.00	—
3653	372085.30	2334226.12	Картометрический метод	5.00	—
3654	372052.56	2334227.76	Картометрический метод	5.00	—
3655	372018.36	2334236.77	Картометрический метод	5.00	—
3656	372067.09	2334214.68	Картометрический метод	5.00	—
3657	372070.78	2334214.68	Картометрический метод	5.00	—
3658	372080.11	2334215.93	Картометрический метод	5.00	—
3659	372084.12	2334215.50	Картометрический метод	5.00	—
3660	372085.28	2334214.05	Картометрический метод	5.00	—
3661	372152.70	2334225.29	Картометрический метод	5.00	—
3662	372157.49	2334228.87	Картометрический метод	5.00	—
3663	372161.95	2334231.26	Картометрический метод	5.00	—
3664	372166.21	2334232.24	Картометрический метод	5.00	—
3665	372171.03	2334232.24	Картометрический метод	5.00	—
3666	372174.10	2334231.55	Картометрический метод	5.00	—
3667	372178.04	2334229.58	Картометрический метод	5.00	—
3668	372181.49	2334227.97	Картометрический метод	5.00	—
3669	372284.04	2334223.04	Картометрический метод	5.00	—

3670	372286.00	2334223.69	Картометрический метод	5.00	—
3671	372286.38	2334223.67	Картометрический метод	5.00	—
3672	372288.04	2334222.85	Картометрический метод	5.00	—
3673	372308.78	2334221.85	Картометрический метод	5.00	—
3674	372309.53	2334222.32	Картометрический метод	5.00	—
3675	372313.55	2334222.71	Картометрический метод	5.00	—
3676	372316.84	2334221.73	Картометрический метод	5.00	—
3677	372317.10	2334221.56	Картометрический метод	5.00	—
3678	372317.20	2334221.44	Картометрический метод	5.00	—
3679	372339.01	2334220.39	Картометрический метод	5.00	—
3680	372384.40	2334222.07	Картометрический метод	5.00	—
3681	372389.87	2334228.15	Картометрический метод	5.00	—
3682	372393.21	2334230.83	Картометрический метод	5.00	—
3683	372398.26	2334232.87	Картометрический метод	5.00	—
3684	372404.19	2334234.85	Картометрический метод	5.00	—
3685	372407.54	2334236.18	Картометрический метод	5.00	—
3686	372410.82	2334236.84	Картометрический метод	5.00	—
3687	372417.49	2334236.85	Картометрический метод	5.00	—
3688	372420.23	2334235.85	Картометрический метод	5.00	—
3689	372425.40	2334235.54	Картометрический метод	5.00	—
3690	372429.09	2334234.21	Картометрический метод	5.00	—
3691	372434.94	2334233.57	Картометрический метод	5.00	—
3692	372441.25	2334231.59	Картометрический метод	5.00	—
3693	372446.80	2334230.60	Картометрический метод	5.00	—
3694	372451.20	2334228.26	Картометрический метод	5.00	—
3695	372458.41	2334224.99	Картометрический метод	5.00	—
3696	372458.74	2334224.81	Картометрический метод	5.00	—
3697	372502.90	2334226.44	Картометрический метод	5.00	—
3698	372549.56	2334239.35	Картометрический метод	5.00	—
3699	372549.63	2334240.01	Картометрический метод	5.00	—
3700	372553.31	2334246.13	Картометрический метод	5.00	—
3701	372556.82	2334247.96	Картометрический метод	5.00	—
3702	372561.09	2334249.93	Картометрический метод	5.00	—
3703	372565.02	2334251.25	Картометрический метод	5.00	—
3704	372569.56	2334254.17	Картометрический метод	5.00	—
3705	372573.27	2334256.19	Картометрический метод	5.00	—
3706	372576.88	2334257.50	Картометрический метод	5.00	—
3707	372580.15	2334258.81	Картометрический метод	5.00	—
3708	372585.26	2334258.85	Картометрический метод	5.00	—
3709	372588.49	2334258.85	Картометрический метод	5.00	—
3710	372592.66	2334259.81	Картометрический метод	5.00	—
3711	372597.08	2334260.60	Картометрический метод	5.00	—
3712	372605.04	2334260.32	Картометрический метод	5.00	—
3713	372608.66	2334260.32	Картометрический метод	5.00	—
3714	372611.94	2334258.35	Картометрический метод	5.00	—
3715	372614.24	2334254.41	Картометрический метод	5.00	—
3716	372614.47	2334253.81	Картометрический метод	5.00	—
3717	372614.48	2334253.81	Картометрический метод	5.00	—
3718	372657.74	2334259.89	Картометрический метод	5.00	—
3719	372698.94	2334278.27	Картометрический метод	5.00	—
3720	372699.60	2334278.70	Картометрический метод	5.00	—
3721	372701.90	2334282.97	Картометрический метод	5.00	—
3722	372702.88	2334287.24	Картометрический метод	5.00	—
3723	372706.17	2334289.54	Картометрический метод	5.00	—
3724	372710.11	2334290.85	Картометрический метод	5.00	—
3725	372713.72	2334291.51	Картометрический метод	5.00	—
3726	372717.99	2334292.82	Картометрический метод	5.00	—
3727	372722.91	2334294.79	Картометрический метод	5.00	—
3728	372726.85	2334296.76	Картометрический метод	5.00	—
3729	372730.46	2334299.39	Картометрический метод	5.00	—
3730	372733.42	2334301.69	Картометрический метод	5.00	—
3731	372737.03	2334305.95	Картометрический метод	5.00	—
3732	372739.98	2334310.88	Картометрический метод	5.00	—
3733	372742.61	2334313.83	Картометрический метод	5.00	—
3734	372744.91	2334317.12	Картометрический метод	5.00	—
3735	372747.86	2334318.76	Картометрический метод	5.00	—
3736	372752.13	2334320.07	Картометрический метод	5.00	—

3737	372755.74	2334319.74	Картометрический метод	5.00	—
3738	372760.34	2334317.77	Картометрический метод	5.00	—
3739	372764.61	2334316.13	Картометрический метод	5.00	—
3740	372768.22	2334318.10	Картометрический метод	5.00	—
3741	372771.83	2334318.76	Картометрический метод	5.00	—
3742	372775.44	2334320.73	Картометрический метод	5.00	—
3743	372777.41	2334323.35	Картометрический метод	5.00	—
3744	372779.71	2334325.98	Картометрический метод	5.00	—
3745	372782.99	2334327.95	Картометрический метод	5.00	—
3746	372786.93	2334327.95	Картометрический метод	5.00	—
3747	372791.20	2334328.28	Картометрический метод	5.00	—
3748	372796.13	2334328.28	Картометрический метод	5.00	—
3749	372800.40	2334328.28	Картометрический метод	5.00	—
3750	372804.01	2334326.97	Картометрический метод	5.00	—
3751	372807.62	2334326.97	Картометрический метод	5.00	—
3752	372811.23	2334326.31	Картометрический метод	5.00	—
3753	372814.08	2334324.92	Картометрический метод	5.00	—
3754	372814.67	2334325.14	Картометрический метод	5.00	—
3755	372818.86	2334323.64	Картометрический метод	5.00	—
3756	372822.08	2334319.14	Картометрический метод	5.00	—
3757	372825.59	2334317.23	Картометрический метод	5.00	—
3758	372828.41	2334314.08	Картометрический метод	5.00	—
3759	372828.80	2334308.28	Картометрический метод	5.00	—
3760	372828.79	2334308.18	Картометрический метод	5.00	—
3761	372828.80	2334308.18	Картометрический метод	5.00	—
3762	372867.64	2334289.41	Картометрический метод	5.00	—
3763	372930.49	2334285.02	Картометрический метод	5.00	—
3764	372935.01	2334288.40	Картометрический метод	5.00	—
3765	372938.81	2334288.36	Картометрический метод	5.00	—
3766	372943.73	2334286.39	Картометрический метод	5.00	—
3767	372945.25	2334283.99	Картометрический метод	5.00	—
3768	372951.23	2334283.57	Картометрический метод	5.00	—
3769	372985.72	2334260.18	Картометрический метод	5.00	—
3770	373061.12	2334223.94	Картометрический метод	5.00	—
3771	373083.17	2334225.90	Картометрический метод	5.00	—
3609	373111.14	2334236.25	Картометрический метод	5.00	—
Зона1(57)	—	—	—	—	—
3772	375622.91	2335770.36	Картометрический метод	5.00	—
3773	375581.61	2335903.40	Картометрический метод	5.00	—
3774	375350.90	2336013.33	Аналитический метод	0.10	—
3775	375261.81	2336014.24	Картометрический метод	5.00	—
3776	375527.75	2335879.16	Картометрический метод	5.00	—
3777	375588.16	2335826.88	Картометрический метод	5.00	—
3772	375622.91	2335770.36	Картометрический метод	5.00	—
Зона1(58)	—	—	—	—	—
3778	374956.63	2336358.28	Картометрический метод	5.00	—
3779	374960.01	2336372.49	Картометрический метод	5.00	—
3780	374955.97	2336389.49	Картометрический метод	5.00	—
3781	374958.22	2336401.36	Картометрический метод	5.00	—
3782	374965.46	2336413.26	Картометрический метод	5.00	—
3783	374973.89	2336420.03	Картометрический метод	5.00	—
3784	374996.61	2336416.14	Картометрический метод	5.00	—
3785	375006.77	2336420.04	Картометрический метод	5.00	—
3786	375015.28	2336435.01	Картометрический метод	5.00	—
3787	375014.63	2336446.24	Картометрический метод	5.00	—
3788	375005.98	2336464.12	Картометрический метод	5.00	—
3789	374986.26	2336498.60	Картометрический метод	5.00	—
3790	374979.68	2336517.26	Картометрический метод	5.00	—
3791	374979.94	2336556.88	Картометрический метод	5.00	—
3792	374976.62	2336576.42	Картометрический метод	5.00	—
3793	374957.99	2336611.39	Картометрический метод	5.00	—
3794	374938.56	2336645.90	Картометрический метод	5.00	—
3795	374914.22	2336677.31	Картометрический метод	5.00	—
3796	374901.52	2336692.58	Картометрический метод	5.00	—
3797	374887.52	2336713.03	Картометрический метод	5.00	—
3798	374871.58	2336743.91	Картометрический метод	5.00	—
3799	374862.78	2336761.73	Картометрический метод	5.00	—

3800	374850.35	2336777.17	Картометрический метод	5.00	—
3801	374821.54	2336804.53	Картометрический метод	5.00	—
3802	374805.26	2336820.78	Картометрический метод	5.00	—
3803	374798.66	2336823.26	Картометрический метод	5.00	—
3804	374824.82	2336799.44	Картометрический метод	5.00	—
3805	374857.49	2336748.73	Картометрический метод	5.00	—
3806	374909.50	2336678.88	Картометрический метод	5.00	—
3807	374913.53	2336668.81	Картометрический метод	5.00	—
3808	374918.10	2336665.50	Картометрический метод	5.00	—
3809	374949.43	2336616.06	Картометрический метод	5.00	—
3810	374963.29	2336583.39	Картометрический метод	5.00	—
3811	374962.12	2336567.38	Картометрический метод	5.00	—
3812	374959.77	2336557.54	Картометрический метод	5.00	—
3813	374978.46	2336510.71	Картометрический метод	5.00	—
3814	374978.06	2336458.84	Картометрический метод	5.00	—
3815	374958.47	2336445.65	Картометрический метод	5.00	—
3816	374856.87	2336413.49	Картометрический метод	5.00	—
3817	374833.17	2336427.91	Картометрический метод	5.00	—
3818	374797.70	2336425.22	Картометрический метод	5.00	—
3819	374776.34	2336414.12	Картометрический метод	5.00	—
3820	374771.52	2336402.88	Картометрический метод	5.00	—
3821	374762.51	2336385.15	Картометрический метод	5.00	—
3822	374754.63	2336367.41	Картометрический метод	5.00	—
3823	374758.38	2336353.56	Картометрический метод	5.00	—
3824	374762.74	2336364.55	Картометрический метод	5.00	—
3825	374784.10	2336401.08	Картометрический метод	5.00	—
3826	374794.75	2336407.34	Картометрический метод	5.00	—
3827	374812.27	2336408.19	Картометрический метод	5.00	—
3828	374832.08	2336406.96	Картометрический метод	5.00	—
3829	374848.75	2336396.34	Картометрический метод	5.00	—
3830	374882.01	2336374.62	Картометрический метод	5.00	—
3831	374898.49	2336363.53	Картометрический метод	5.00	—
3832	374910.17	2336355.98	Картометрический метод	5.00	—
3833	374921.56	2336346.67	Картометрический метод	5.00	—
3834	374932.54	2336346.44	Картометрический метод	5.00	—
3835	374946.84	2336350.69	Картометрический метод	5.00	—
3778	374956.63	2336358.28	Картометрический метод	5.00	—
Зона1(59)	—	—	—	—	—
3836	375170.59	2334958.80	Картометрический метод	5.00	—
3837	375232.93	2335079.04	Картометрический метод	5.00	—
3838	375225.19	2335088.98	Картометрический метод	5.00	—
3839	375215.56	2335106.33	Картометрический метод	5.00	—
3840	375206.05	2335129.32	Картометрический метод	5.00	—
3841	375206.60	2335144.13	Картометрический метод	5.00	—
3842	375213.27	2335162.78	Картометрический метод	5.00	—
3843	375220.09	2335176.17	Картометрический метод	5.00	—
3844	375224.51	2335200.37	Картометрический метод	5.00	—
3845	375232.74	2335216.04	Картометрический метод	5.00	—
3846	375241.18	2335219.56	Картометрический метод	5.00	—
3847	375259.81	2335213.39	Картометрический метод	5.00	—
3848	375263.66	2335219.02	Картометрический метод	5.00	—
3849	375258.66	2335233.06	Картометрический метод	5.00	—
3850	375262.25	2335241.34	Картометрический метод	5.00	—
3851	375281.69	2335252.23	Картометрический метод	5.00	—
3852	375290.22	2335268.64	Картометрический метод	5.00	—
3853	375312.55	2335301.48	Картометрический метод	5.00	—
3854	375324.44	2335317.36	Картометрический метод	5.00	—
3855	375330.77	2335324.31	Картометрический метод	5.00	—
3856	375319.51	2335332.91	Картометрический метод	5.00	—
3857	375310.91	2335326.94	Картометрический метод	5.00	—
3858	375267.92	2335267.31	Картометрический метод	5.00	—
3859	375230.21	2335215.62	Картометрический метод	5.00	—
3860	375215.67	2335193.10	Картометрический метод	5.00	—
3861	375195.82	2335127.50	Картометрический метод	5.00	—
3862	375150.84	2335046.65	Картометрический метод	5.00	—
3863	375111.81	2334945.94	Картометрический метод	5.00	—
3864	375090.25	2334884.01	Картометрический метод	5.00	—

3836	375170.59	2334958.80	Картометрический метод	5.00	—
Зона1(60)	—	—	—	—	—
3865	373804.74	2334111.85	Картометрический метод	5.00	—
3866	373807.60	2334127.76	Картометрический метод	5.00	—
3867	373786.65	2334130.59	Картометрический метод	5.00	—
3868	373752.11	2334132.66	Картометрический метод	5.00	—
3869	373730.72	2334135.80	Картометрический метод	5.00	—
3870	373717.94	2334140.81	Аналитический метод	0.10	—
3871	373669.94	2334153.50	Аналитический метод	0.10	—
3872	373645.09	2334164.80	Аналитический метод	0.10	—
3873	373626.12	2334168.71	Аналитический метод	0.10	—
3874	373620.21	2334170.74	Аналитический метод	0.10	—
3875	373618.07	2334171.52	Аналитический метод	0.10	—
3876	373616.28	2334172.28	Аналитический метод	0.10	—
3877	373614.44	2334173.17	Аналитический метод	0.10	—
3878	373612.14	2334174.46	Аналитический метод	0.10	—
3879	373610.07	2334175.79	Аналитический метод	0.10	—
3880	373608.68	2334176.79	Аналитический метод	0.10	—
3881	373587.40	2334186.75	Аналитический метод	0.10	—
3882	373530.32	2334202.54	Картометрический метод	5.00	—
3883	373444.98	2334242.99	Картометрический метод	5.00	—
3884	373399.02	2334257.60	Картометрический метод	5.00	—
3885	373365.94	2334258.47	Картометрический метод	5.00	—
3886	373304.42	2334247.69	Картометрический метод	5.00	—
3887	373246.40	2334248.02	Картометрический метод	5.00	—
3888	373240.88	2334223.41	Картометрический метод	5.00	—
3889	373250.48	2334224.18	Картометрический метод	5.00	—
3890	373267.99	2334227.65	Картометрический метод	5.00	—
3891	373295.33	2334228.31	Картометрический метод	5.00	—
3892	373324.98	2334219.44	Картометрический метод	5.00	—
3893	373334.25	2334218.80	Картометрический метод	5.00	—
3894	373344.82	2334227.46	Картометрический метод	5.00	—
3895	373346.59	2334232.48	Картометрический метод	5.00	—
3896	373349.51	2334234.55	Картометрический метод	5.00	—
3897	373362.24	2334234.55	Картометрический метод	5.00	—
3898	373374.65	2334238.47	Картометрический метод	5.00	—
3899	373387.22	2334240.38	Картометрический метод	5.00	—
3900	373401.32	2334237.54	Картометрический метод	5.00	—
3901	373427.17	2334223.70	Картометрический метод	5.00	—
3902	373438.24	2334221.76	Картометрический метод	5.00	—
3903	373449.21	2334220.71	Картометрический метод	5.00	—
3904	373473.17	2334209.55	Картометрический метод	5.00	—
3905	373481.79	2334203.26	Картометрический метод	5.00	—
3906	373490.99	2334195.41	Картометрический метод	5.00	—
3907	373502.75	2334189.61	Картометрический метод	5.00	—
3908	373515.34	2334179.61	Картометрический метод	5.00	—
3909	373529.50	2334175.78	Картометрический метод	5.00	—
3910	373547.13	2334175.34	Картометрический метод	5.00	—
3911	373557.75	2334171.80	Картометрический метод	5.00	—
3912	373571.29	2334162.43	Картометрический метод	5.00	—
3913	373582.19	2334155.59	Картометрический метод	5.00	—
3914	373591.47	2334153.48	Картометрический метод	5.00	—
3915	373598.98	2334155.73	Картометрический метод	5.00	—
3916	373603.80	2334155.68	Картометрический метод	5.00	—
3917	373607.74	2334153.71	Картометрический метод	5.00	—
3918	373613.59	2334149.49	Картометрический метод	5.00	—
3919	373618.65	2334149.49	Картометрический метод	5.00	—
3920	373627.21	2334150.38	Картометрический метод	5.00	—
3921	373635.99	2334148.17	Картометрический метод	5.00	—
3922	373657.62	2334139.97	Картометрический метод	5.00	—
3923	373667.77	2334137.69	Картометрический метод	5.00	—
3924	373668.06	2334137.50	Картометрический метод	5.00	—
3925	373672.26	2334132.00	Картометрический метод	5.00	—
3926	373676.60	2334129.61	Картометрический метод	5.00	—
3927	373684.00	2334119.31	Картометрический метод	5.00	—
3928	373692.07	2334119.31	Картометрический метод	5.00	—
3929	373694.76	2334121.92	Картометрический метод	5.00	—

3930	373699.15	2334123.25	Картометрический метод	5.00	—
3931	373704.21	2334123.57	Картометрический метод	5.00	—
3932	373708.63	2334122.52	Картометрический метод	5.00	—
3933	373715.16	2334118.60	Картометрический метод	5.00	—
3934	373720.37	2334116.65	Картометрический метод	5.00	—
3935	373728.20	2334111.77	Картометрический метод	5.00	—
3936	373732.96	2334112.09	Картометрический метод	5.00	—
3937	373744.52	2334110.77	Картометрический метод	5.00	—
3938	373756.88	2334110.77	Картометрический метод	5.00	—
3939	373766.99	2334114.04	Картометрический метод	5.00	—
3940	373767.32	2334114.03	Картометрический метод	5.00	—
3941	373779.39	2334109.46	Картометрический метод	5.00	—
3942	373787.78	2334109.13	Картометрический метод	5.00	—
3943	373801.98	2334112.09	Картометрический метод	5.00	—
3865	373804.74	2334111.85	Картометрический метод	5.00	—
Зона1(61)	—	—	—	—	—
3944	375156.91	2336819.29	Картометрический метод	5.00	—
3945	375135.43	2336856.40	Картометрический метод	5.00	—
3946	375100.08	2336888.91	Картометрический метод	5.00	—
3947	375108.29	2336899.36	Картометрический метод	5.00	—
3948	375087.18	2336911.85	Аналитический метод	0.10	—
3949	375119.46	2336930.75	Аналитический метод	0.10	—
3950	375120.17	2336931.76	Аналитический метод	0.10	—
3951	375118.16	2336933.13	Аналитический метод	0.10	—
3952	375098.23	2336949.94	Аналитический метод	0.10	—
3953	375059.87	2336975.66	Аналитический метод	0.10	—
3954	375044.40	2336934.32	Аналитический метод	0.10	—
3955	374883.16	2337086.27	Аналитический метод	0.10	—
3956	374855.42	2337108.88	Картометрический метод	5.00	—
3957	374864.74	2337126.65	Картометрический метод	5.00	—
3958	374864.34	2337127.06	Картометрический метод	5.00	—
3959	374827.83	2337092.30	Картометрический метод	5.00	—
3960	374982.46	2336961.63	Картометрический метод	5.00	—
3961	375048.42	2336904.63	Картометрический метод	5.00	—
3962	375142.65	2336831.64	Картометрический метод	5.00	—
3944	375156.91	2336819.29	Картометрический метод	5.00	—
Зона1(62)	—	—	—	—	—
3963	374627.27	2334193.51	Картометрический метод	5.00	—
3964	374632.07	2334194.79	Картометрический метод	5.00	—
3965	374646.61	2334203.34	Картометрический метод	5.00	—
3966	374617.15	2334197.67	Картометрический метод	5.00	—
3967	374617.06	2334199.31	Картометрический метод	5.00	—
3968	374608.15	2334201.05	Картометрический метод	5.00	—
3969	374603.84	2334211.64	Картометрический метод	5.00	—
3970	374597.90	2334215.93	Картометрический метод	5.00	—
3971	374584.99	2334212.63	Картометрический метод	5.00	—
3972	374569.77	2334209.64	Картометрический метод	5.00	—
3973	374558.53	2334203.69	Картометрический метод	5.00	—
3974	374552.25	2334195.09	Картометрический метод	5.00	—
3975	374544.64	2334190.80	Картометрический метод	5.00	—
3976	374539.01	2334192.78	Картометрический метод	5.00	—
3977	374532.73	2334198.73	Картометрический метод	5.00	—
3978	374523.80	2334199.06	Картометрический метод	5.00	—
3979	374509.90	2334195.42	Картометрический метод	5.00	—
3980	374499.65	2334195.76	Картометрический метод	5.00	—
3981	374492.70	2334191.45	Картометрический метод	5.00	—
3982	374488.73	2334185.50	Картометрический метод	5.00	—
3983	374470.21	2334189.46	Картометрический метод	5.00	—
3984	374462.93	2334195.41	Картометрический метод	5.00	—
3985	374449.70	2334197.40	Картометрический метод	5.00	—
3986	374436.80	2334207.99	Картометрический метод	5.00	—
3987	374416.62	2334223.20	Картометрический метод	5.00	—
3988	374399.43	2334234.11	Картометрический метод	5.00	—
3989	374377.27	2334247.67	Картометрический метод	5.00	—
3990	374356.09	2334255.28	Картометрический метод	5.00	—
3991	374338.23	2334254.29	Картометрический метод	5.00	—
3992	374322.02	2334248.32	Картометрический метод	5.00	—

3993	374316.40	2334242.04	Картометрический метод	5.00	—
3994	374317.40	2334229.15	Картометрический метод	5.00	—
3995	374319.05	2334210.95	Картометрический метод	5.00	—
3996	374326.98	2334202.36	Картометрический метод	5.00	—
3997	374337.24	2334200.04	Картометрический метод	5.00	—
3998	374346.83	2334192.44	Картометрический метод	5.00	—
3999	374349.80	2334185.15	Картометрический метод	5.00	—
4000	374348.49	2334171.93	Картометрический метод	5.00	—
4001	374344.84	2334164.32	Картометрический метод	5.00	—
4002	374335.58	2334161.35	Картометрический метод	5.00	—
4003	374319.04	2334158.70	Картометрический метод	5.00	—
4004	374303.50	2334156.05	Картометрический метод	5.00	—
4005	374291.58	2334155.06	Картометрический метод	5.00	—
4006	374278.03	2334153.40	Картометрический метод	5.00	—
4007	374266.45	2334147.78	Картометрический метод	5.00	—
4008	374262.80	2334140.84	Картометрический метод	5.00	—
4009	374255.53	2334128.60	Картометрический метод	5.00	—
4010	374242.30	2334123.31	Картометрический метод	5.00	—
4011	374236.01	2334114.05	Картометрический метод	5.00	—
4012	374226.41	2334115.70	Картометрический метод	5.00	—
4013	374214.51	2334114.71	Картометрический метод	5.00	—
4014	374208.32	2334116.69	Картометрический метод	5.00	—
4015	374199.24	2334121.76	Картометрический метод	5.00	—
4016	374129.92	2334121.31	Картометрический метод	5.00	—
4017	374122.89	2334128.35	Картометрический метод	5.00	—
4018	374118.10	2334138.27	Картометрический метод	5.00	—
4019	374114.54	2334145.62	Картометрический метод	5.00	—
4020	374103.06	2334166.63	Картометрический метод	5.00	—
4021	374100.78	2334173.74	Картометрический метод	5.00	—
4022	374059.75	2334157.73	Картометрический метод	5.00	—
4023	374056.52	2334168.24	Картометрический метод	5.00	—
4024	373977.63	2334155.27	Картометрический метод	5.00	—
4025	373945.31	2334126.41	Картометрический метод	5.00	—
4026	373824.19	2334122.07	Картометрический метод	5.00	—
4027	373822.31	2334107.51	Картометрический метод	5.00	—
4028	373822.04	2334106.26	Картометрический метод	5.00	—
4029	373828.22	2334104.56	Картометрический метод	5.00	—
4030	373834.78	2334106.18	Картометрический метод	5.00	—
4031	373848.36	2334105.84	Картометрический метод	5.00	—
4032	373853.61	2334104.53	Картометрический метод	5.00	—
4033	373867.78	2334097.29	Картометрический метод	5.00	—
4034	373872.63	2334096.32	Картометрический метод	5.00	—
4035	373883.81	2334092.71	Картометрический метод	5.00	—
4036	373892.65	2334091.06	Картометрический метод	5.00	—
4037	373904.33	2334087.37	Картометрический метод	5.00	—
4038	373920.42	2334076.21	Картометрический метод	5.00	—
4039	373924.74	2334069.97	Картометрический метод	5.00	—
4040	373934.03	2334066.12	Картометрический метод	5.00	—
4041	373938.40	2334066.12	Картометрический метод	5.00	—
4042	373941.50	2334067.66	Картометрический метод	5.00	—
4043	373948.28	2334075.41	Картометрический метод	5.00	—
4044	373951.48	2334082.48	Картометрический метод	5.00	—
4045	373951.93	2334097.47	Картометрический метод	5.00	—
4046	373958.80	2334105.31	Картометрический метод	5.00	—
4047	373966.32	2334119.05	Картометрический метод	5.00	—
4048	373966.33	2334119.06	Картометрический метод	5.00	—
4049	373974.44	2334129.78	Картометрический метод	5.00	—
4050	373980.35	2334132.40	Картометрический метод	5.00	—
4051	373995.27	2334136.30	Картометрический метод	5.00	—
4052	373996.58	2334139.91	Картометрический метод	5.00	—
4053	373997.17	2334139.91	Картометрический метод	5.00	—
4054	373997.95	2334141.15	Картометрический метод	5.00	—
4055	374006.70	2334143.57	Картометрический метод	5.00	—
4056	374015.09	2334143.57	Картометрический метод	5.00	—
4057	374023.84	2334144.50	Картометрический метод	5.00	—
4058	374031.11	2334145.99	Картометрический метод	5.00	—
4059	374037.26	2334147.30	Картометрический метод	5.00	—

4060	374042.66	2334148.60	Картометрический метод	5.00	—
4061	374049.93	2334147.48	Картометрический метод	5.00	—
4062	374056.82	2334149.72	Картометрический метод	5.00	—
4063	374060.55	2334153.82	Картометрический метод	5.00	—
4064	374072.10	2334160.52	Картометрический метод	5.00	—
4065	374076.76	2334161.27	Картометрический метод	5.00	—
4066	374081.79	2334158.47	Картометрический метод	5.00	—
4067	374086.63	2334155.87	Картометрический метод	5.00	—
4068	374092.22	2334155.49	Картометрический метод	5.00	—
4069	374098.56	2334154.00	Картометрический метод	5.00	—
4070	374105.26	2334151.58	Картометрический метод	5.00	—
4071	374111.41	2334145.06	Картометрический метод	5.00	—
4072	374114.77	2334135.56	Картометрический метод	5.00	—
4073	374119.42	2334125.50	Картометрический метод	5.00	—
4074	374127.43	2334121.21	Картометрический метод	5.00	—
4075	374133.58	2334120.28	Картометрический метод	5.00	—
4076	374138.43	2334115.62	Картометрический метод	5.00	—
4077	374145.51	2334115.62	Картометрический метод	5.00	—
4078	374151.66	2334118.04	Картометрический метод	5.00	—
4079	374157.62	2334116.37	Картометрический метод	5.00	—
4080	374163.39	2334116.55	Картометрический метод	5.00	—
4081	374175.50	2334118.04	Картометрический метод	5.00	—
4082	374182.77	2334115.81	Картометрический метод	5.00	—
4083	374190.97	2334111.15	Картометрический метод	5.00	—
4084	374196.81	2334108.55	Картометрический метод	5.00	—
4085	374197.35	2334108.79	Картометрический метод	5.00	—
4086	374207.08	2334106.52	Картометрический метод	5.00	—
4087	374214.48	2334108.46	Картометрический метод	5.00	—
4088	374221.02	2334111.06	Картометрический метод	5.00	—
4089	374229.85	2334108.14	Картометрический метод	5.00	—
4090	374237.79	2334107.50	Картометрический метод	5.00	—
4091	374243.45	2334112.23	Картометрический метод	5.00	—
4092	374246.17	2334117.88	Картометрический метод	5.00	—
4093	374250.65	2334121.60	Картометрический метод	5.00	—
4094	374260.39	2334123.87	Картометрический метод	5.00	—
4095	374262.82	2334125.70	Картометрический метод	5.00	—
4096	374268.68	2334139.04	Картометрический метод	5.00	—
4097	374274.61	2334147.54	Картометрический метод	5.00	—
4098	374278.76	2334148.52	Картометрический метод	5.00	—
4099	374282.47	2334147.83	Картометрический метод	5.00	—
4100	374286.33	2334146.23	Картометрический метод	5.00	—
4101	374294.56	2334145.91	Картометрический метод	5.00	—
4102	374298.13	2334149.13	Картометрический метод	5.00	—
4103	374308.59	2334154.44	Картометрический метод	5.00	—
4104	374315.81	2334153.62	Картометрический метод	5.00	—
4105	374324.52	2334144.26	Картометрический метод	5.00	—
4106	374329.17	2334144.26	Картометрический метод	5.00	—
4107	374337.13	2334146.23	Картометрический метод	5.00	—
4108	374346.19	2334145.90	Картометрический метод	5.00	—
4109	374354.84	2334150.40	Картометрический метод	5.00	—
4110	374359.97	2334156.81	Картометрический метод	5.00	—
4111	374363.20	2334167.47	Картометрический метод	5.00	—
4112	374362.87	2334179.07	Картометрический метод	5.00	—
4113	374346.67	2334204.18	Картометрический метод	5.00	—
4114	374340.94	2334209.56	Картометрический метод	5.00	—
4115	374336.31	2334210.60	Картометрический метод	5.00	—
4116	374331.19	2334209.13	Картометрический метод	5.00	—
4117	374328.31	2334211.50	Картометрический метод	5.00	—
4118	374327.08	2334217.03	Картометрический метод	5.00	—
4119	374327.68	2334226.26	Картометрический метод	5.00	—
4120	374325.11	2334234.46	Картометрический метод	5.00	—
4121	374325.73	2334240.71	Картометрический метод	5.00	—
4122	374329.33	2334245.07	Картометрический метод	5.00	—
4123	374340.86	2334247.01	Картометрический метод	5.00	—
4124	374345.62	2334250.10	Картометрический метод	5.00	—
4125	374355.16	2334251.92	Картометрический метод	5.00	—
4126	374362.98	2334249.71	Картометрический метод	5.00	—

4127	374372.36	2334240.33	Картометрический метод	5.00	—
4128	374386.96	2334233.28	Картометрический метод	5.00	—
4129	374398.67	2334230.11	Картометрический метод	5.00	—
4130	374407.60	2334226.30	Картометрический метод	5.00	—
4131	374416.45	2334216.47	Картометрический метод	5.00	—
4132	374426.61	2334200.68	Картометрический метод	5.00	—
4133	374432.77	2334196.39	Картометрический метод	5.00	—
4134	374437.27	2334198.94	Картометрический метод	5.00	—
4135	374441.15	2334200.31	Картометрический метод	5.00	—
4136	374448.91	2334195.26	Картометрический метод	5.00	—
4137	374456.68	2334192.23	Картометрический метод	5.00	—
4138	374464.60	2334190.11	Картометрический метод	5.00	—
4139	374472.05	2334186.08	Картометрический метод	5.00	—
4140	374478.95	2334183.30	Картометрический метод	5.00	—
4141	374488.06	2334182.08	Картометрический метод	5.00	—
4142	374496.52	2334181.96	Картометрический метод	5.00	—
4143	374500.38	2334185.82	Картометрический метод	5.00	—
4144	374503.66	2334190.45	Картометрический метод	5.00	—
4145	374504.02	2334190.66	Картометрический метод	5.00	—
4146	374511.38	2334191.40	Картометрический метод	5.00	—
4147	374516.69	2334189.60	Картометрический метод	5.00	—
4148	374524.87	2334192.85	Картометрический метод	5.00	—
4149	374528.90	2334193.18	Картометрический метод	5.00	—
4150	374532.89	2334192.60	Картометрический метод	5.00	—
4151	374532.90	2334192.60	Картометрический метод	5.00	—
4152	374537.09	2334185.18	Картометрический метод	5.00	—
4153	374540.77	2334183.34	Картометрический метод	5.00	—
4154	374544.46	2334183.65	Картометрический метод	5.00	—
4155	374556.08	2334190.11	Картометрический метод	5.00	—
4156	374562.41	2334199.36	Картометрический метод	5.00	—
4157	374570.10	2334203.68	Картометрический метод	5.00	—
4158	374576.08	2334205.00	Картометрический метод	5.00	—
4159	374583.63	2334205.66	Картометрический метод	5.00	—
4160	374591.71	2334206.62	Картометрический метод	5.00	—
4161	374595.02	2334208.59	Картометрический метод	5.00	—
4162	374599.29	2334209.91	Картометрический метод	5.00	—
4163	374599.84	2334209.73	Картометрический метод	5.00	—
4164	374601.90	2334206.92	Картометрический метод	5.00	—
4165	374603.22	2334201.55	Картометрический метод	5.00	—
4166	374603.22	2334196.74	Картометрический метод	5.00	—
4167	374605.94	2334191.29	Картометрический метод	5.00	—
4168	374615.52	2334193.51	Картометрический метод	5.00	—
3963	374627.27	2334193.51	Картометрический метод	5.00	—
Зона1(63)	—	—	—	—	—
4169	375257.84	2335634.85	Картометрический метод	5.00	—
4170	375242.03	2335648.89	Картометрический метод	5.00	—
4171	375216.40	2335667.00	Картометрический метод	5.00	—
4172	375199.39	2335677.00	Картометрический метод	5.00	—
4173	375177.73	2335714.76	Картометрический метод	5.00	—
4174	375149.95	2335737.44	Картометрический метод	5.00	—
4175	375117.62	2335760.25	Картометрический метод	5.00	—
4176	375102.47	2335773.05	Картометрический метод	5.00	—
4177	375090.34	2335788.78	Картометрический метод	5.00	—
4178	375078.03	2335804.38	Картометрический метод	5.00	—
4179	375062.86	2335823.69	Картометрический метод	5.00	—
4180	375047.38	2335831.22	Картометрический метод	5.00	—
4181	375028.62	2335854.55	Картометрический метод	5.00	—
4182	375004.37	2335885.92	Картометрический метод	5.00	—
4183	374983.39	2335928.31	Картометрический метод	5.00	—
4184	374970.96	2335943.78	Картометрический метод	5.00	—
4185	374942.54	2335971.52	Картометрический метод	5.00	—
4186	374920.64	2336002.44	Картометрический метод	5.00	—
4187	374907.30	2336029.57	Картометрический метод	5.00	—
4188	374888.41	2336053.76	Картометрический метод	5.00	—
4189	374873.09	2336071.41	Картометрический метод	5.00	—
4190	374865.42	2336085.81	Картометрический метод	5.00	—
4191	374851.52	2336123.00	Картометрический метод	5.00	—

4192	374844.91	2336141.74	Картометрический метод	5.00	—
4193	374830.83	2336169.78	Картометрический метод	5.00	—
4194	374822.72	2336211.45	Картометрический метод	5.00	—
4195	374812.91	2336231.53	Картометрический метод	5.00	—
4196	374796.20	2336250.00	Картометрический метод	5.00	—
4197	374788.61	2336266.00	Картометрический метод	5.00	—
4198	374772.76	2336302.42	Картометрический метод	5.00	—
4199	374792.34	2336229.52	Картометрический метод	5.00	—
4200	374804.40	2336202.80	Картометрический метод	5.00	—
4201	374809.05	2336188.62	Картометрический метод	5.00	—
4202	374818.94	2336150.90	Картометрический метод	5.00	—
4203	374843.24	2336087.81	Картометрический метод	5.00	—
4204	374856.65	2336053.96	Картометрический метод	5.00	—
4205	374880.17	2336033.12	Картометрический метод	5.00	—
4206	374919.17	2335993.73	Картометрический метод	5.00	—
4207	374933.78	2335976.52	Картометрический метод	5.00	—
4208	375005.22	2335865.62	Картометрический метод	5.00	—
4209	375036.12	2335820.98	Картометрический метод	5.00	—
4210	375043.56	2335826.66	Картометрический метод	5.00	—
4211	375050.80	2335816.99	Картометрический метод	5.00	—
4212	375065.53	2335798.24	Картометрический метод	5.00	—
4213	375067.01	2335795.33	Картометрический метод	5.00	—
4214	375093.54	2335784.38	Картометрический метод	5.00	—
4215	375105.79	2335765.35	Картометрический метод	5.00	—
4216	375142.75	2335729.12	Картометрический метод	5.00	—
4217	375174.85	2335691.11	Картометрический метод	5.00	—
4218	375214.18	2335643.31	Картометрический метод	5.00	—
4219	375246.88	2335627.10	Картометрический метод	5.00	—
4169	375257.84	2335634.85	Картометрический метод	5.00	—
Зона1(64)	—	—	—	—	—
4220	372847.27	2336732.41	Картометрический метод	5.00	—
4221	372759.31	2336853.84	Картометрический метод	5.00	—
4222	372717.28	2336824.07	Аналитический метод	0.10	—
4223	372742.87	2336736.81	Аналитический метод	0.10	—
4224	372738.28	2336736.66	Аналитический метод	0.10	—
4225	372738.92	2336734.07	Аналитический метод	0.10	—
4226	372741.93	2336721.93	Аналитический метод	0.10	—
4227	372761.51	2336730.85	Аналитический метод	0.10	—
4228	372765.48	2336729.36	Аналитический метод	0.10	—
4229	372790.54	2336685.10	Картометрический метод	5.00	—
4220	372847.27	2336732.41	Картометрический метод	5.00	—
Зона1(65)	—	—	—	—	—
4230	373832.51	2334259.01	Картометрический метод	5.00	—
4231	373932.99	2334756.81	Аналитический метод	0.10	—
4232	373931.22	2334757.17	Аналитический метод	0.10	—
4233	373912.06	2334760.96	Аналитический метод	0.10	—
4234	373852.81	2334462.31	Аналитический метод	0.10	—
4235	373811.15	2334263.06	Картометрический метод	5.00	—
4230	373832.51	2334259.01	Картометрический метод	5.00	—
Зона1(66)	—	—	—	—	—
4236	373263.17	2337037.11	Аналитический метод	0.10	—
4237	373261.94	2337038.62	Аналитический метод	0.10	—
4238	373256.91	2337034.56	Аналитический метод	0.10	—
4239	373234.31	2337017.90	Аналитический метод	0.10	—
4240	373199.97	2336991.39	Аналитический метод	0.10	—
4241	373197.09	2336996.39	Аналитический метод	0.10	—
4242	373147.69	2336958.48	Аналитический метод	0.10	—
4243	373162.20	2336938.77	Аналитический метод	0.10	—
4244	373322.75	2337067.53	Аналитический метод	0.10	—
4245	373335.38	2337076.79	Аналитический метод	0.10	—
4246	373107.90	2337368.54	Аналитический метод	0.10	—
4247	373095.93	2337358.99	Аналитический метод	0.10	—
4248	373314.44	2337077.96	Аналитический метод	0.10	—
4249	373268.13	2337041.07	Аналитический метод	0.10	—
4250	373265.78	2337039.20	Аналитический метод	0.10	—
4236	373263.17	2337037.11	Аналитический метод	0.10	—
Зона1(67)	—	—	—	—	—

4251	375238.21	2335089.21	Картометрический метод	5.00	—
4252	375351.34	2335308.60	Картометрический метод	5.00	—
4253	375337.43	2335319.22	Картометрический метод	5.00	—
4254	375327.97	2335305.71	Картометрический метод	5.00	—
4255	375304.81	2335273.39	Картометрический метод	5.00	—
4256	375291.05	2335249.32	Картометрический метод	5.00	—
4257	375273.84	2335237.44	Картометрический метод	5.00	—
4258	375267.51	2335230.85	Картометрический метод	5.00	—
4259	375273.81	2335217.39	Картометрический метод	5.00	—
4260	375271.13	2335207.96	Картометрический метод	5.00	—
4261	375262.06	2335203.99	Картометрический метод	5.00	—
4262	375247.15	2335205.04	Картометрический метод	5.00	—
4263	375237.59	2335205.76	Картометрический метод	5.00	—
4264	375228.55	2335184.90	Картометрический метод	5.00	—
4265	375224.49	2335164.10	Картометрический метод	5.00	—
4266	375214.55	2335146.92	Картометрический метод	5.00	—
4267	375211.66	2335132.24	Картометрический метод	5.00	—
4268	375220.41	2335109.09	Картометрический метод	5.00	—
4269	375230.26	2335091.88	Картометрический метод	5.00	—
4270	375235.95	2335084.87	Картометрический метод	5.00	—
4271	375235.96	2335084.88	Картометрический метод	5.00	—
4251	375238.21	2335089.21	Картометрический метод	5.00	—
Зона1(68)	—	—	—	—	—
4272	373801.79	2334095.47	Картометрический метод	5.00	—
4273	373804.56	2334110.87	Картометрический метод	5.00	—
4274	373801.97	2334111.09	Картометрический метод	5.00	—
4275	373787.92	2334108.14	Картометрический метод	5.00	—
4276	373779.27	2334108.46	Картометрический метод	5.00	—
4277	373767.13	2334113.03	Картометрический метод	5.00	—
4278	373757.11	2334109.79	Картометрический метод	5.00	—
4279	373744.43	2334109.77	Картометрический метод	5.00	—
4280	373732.98	2334111.09	Картометрический метод	5.00	—
4281	373728.10	2334110.76	Картометрический метод	5.00	—
4282	373728.07	2334110.76	Картометрический метод	5.00	—
4283	373719.97	2334115.73	Картометрический метод	5.00	—
4284	373714.68	2334117.72	Картометрический метод	5.00	—
4285	373708.18	2334121.62	Картометрический метод	5.00	—
4286	373704.06	2334122.58	Картометрический метод	5.00	—
4287	373699.27	2334122.25	Картометрический метод	5.00	—
4288	373695.18	2334121.00	Картометрический метод	5.00	—
4289	373692.63	2334118.46	Картометрический метод	5.00	—
4290	373692.28	2334118.31	Картометрический метод	5.00	—
4291	373683.75	2334118.31	Картометрический метод	5.00	—
4292	373683.35	2334118.52	Картометрический метод	5.00	—
4293	373675.85	2334128.94	Картометрический метод	5.00	—
4294	373671.69	2334131.17	Картометрический метод	5.00	—
4295	373667.37	2334136.75	Картометрический метод	5.00	—
4296	373657.37	2334139.00	Картометрический метод	5.00	—
4297	373635.66	2334147.22	Картометрический метод	5.00	—
4298	373627.05	2334149.39	Картометрический метод	5.00	—
4299	373618.73	2334148.49	Картометрический метод	5.00	—
4300	373613.43	2334148.49	Картометрический метод	5.00	—
4301	373607.26	2334152.83	Картометрический метод	5.00	—
4302	373603.46	2334154.73	Картометрический метод	5.00	—
4303	373599.05	2334154.73	Картометрический метод	5.00	—
4304	373591.38	2334152.47	Картометрический метод	5.00	—
4305	373581.89	2334154.63	Картометрический метод	5.00	—
4306	373570.74	2334161.59	Картометрический метод	5.00	—
4307	373570.72	2334161.60	Картометрический метод	5.00	—
4308	373557.36	2334170.88	Картометрический метод	5.00	—
4309	373546.88	2334174.37	Картометрический метод	5.00	—
4310	373529.42	2334174.78	Картометрический метод	5.00	—
4311	373514.98	2334178.67	Картометрический метод	5.00	—
4312	373502.17	2334188.80	Картометрический метод	5.00	—
4313	373490.49	2334194.54	Картометрический метод	5.00	—
4314	373481.19	2334202.47	Картометрический метод	5.00	—
4315	373472.70	2334208.67	Картометрический метод	5.00	—

4316	373448.87	2334219.77	Картометрический метод	5.00	—
4317	373438.12	2334220.76	Картометрический метод	5.00	—
4318	373426.91	2334222.73	Картометрический метод	5.00	—
4319	373400.92	2334236.62	Картометрический метод	5.00	—
4320	373387.11	2334239.38	Картометрический метод	5.00	—
4321	373374.91	2334237.50	Картометрический метод	5.00	—
4322	373362.32	2334233.55	Картометрический метод	5.00	—
4323	373349.68	2334233.55	Картометрический метод	5.00	—
4324	373347.32	2334231.77	Картометрический метод	5.00	—
4325	373345.72	2334227.00	Картометрический метод	5.00	—
4326	373334.73	2334217.90	Картометрический метод	5.00	—
4327	373324.74	2334218.47	Картометрический метод	5.00	—
4328	373295.27	2334227.31	Картометрический метод	5.00	—
4329	373268.15	2334226.66	Картометрический метод	5.00	—
4330	373250.65	2334223.19	Картометрический метод	5.00	—
4331	373240.64	2334222.36	Картометрический метод	5.00	—
4332	373239.65	2334217.96	Картометрический метод	5.00	—
4333	373310.16	2334205.74	Картометрический метод	5.00	—
4334	373392.91	2334226.06	Картометрический метод	5.00	—
4335	373487.52	2334170.26	Картометрический метод	5.00	—
4336	373585.05	2334144.77	Картометрический метод	5.00	—
4337	373679.33	2334118.46	Картометрический метод	5.00	—
4338	373753.98	2334100.45	Картометрический метод	5.00	—
4339	373772.87	2334097.92	Картометрический метод	5.00	—
4272	373801.79	2334095.47	Картометрический метод	5.00	—
Зона1(69)	—	—	—	—	—
4340	373882.69	2333180.41	Картометрический метод	5.00	—
4341	373899.16	2333263.56	Картометрический метод	5.00	—
4342	373900.38	2333269.48	Картометрический метод	5.00	—
4343	373834.44	2333279.43	Картометрический метод	5.00	—
4344	373775.76	2333288.29	Картометрический метод	5.00	—
4345	373759.00	2333278.72	Картометрический метод	5.00	—
4346	373860.87	2333198.12	Картометрический метод	5.00	—
4340	373882.69	2333180.41	Картометрический метод	5.00	—
Зона1(70)	—	—	—	—	—
4347	373815.34	2337314.04	Картометрический метод	5.00	—
4348	373812.18	2337328.56	Картометрический метод	5.00	—
4349	373791.19	2337371.95	Картометрический метод	5.00	—
4350	373777.75	2337403.45	Картометрический метод	5.00	—
4351	373773.50	2337430.50	Картометрический метод	5.00	—
4352	373755.84	2337463.71	Картометрический метод	5.00	—
4353	373743.63	2337479.28	Картометрический метод	5.00	—
4354	373728.20	2337491.73	Картометрический метод	5.00	—
4355	373693.04	2337510.17	Картометрический метод	5.00	—
4356	373667.28	2337525.90	Картометрический метод	5.00	—
4357	373639.95	2337536.68	Картометрический метод	5.00	—
4358	373604.47	2337553.69	Картометрический метод	5.00	—
4359	373579.91	2337588.93	Картометрический метод	5.00	—
4360	373565.51	2337589.87	Картометрический метод	5.00	—
4361	373554.28	2337603.17	Картометрический метод	5.00	—
4362	373551.10	2337620.11	Картометрический метод	5.00	—
4363	373556.22	2337639.34	Картометрический метод	5.00	—
4364	373564.53	2337654.57	Картометрический метод	5.00	—
4365	373575.14	2337702.77	Картометрический метод	5.00	—
4366	373580.30	2337721.84	Картометрический метод	5.00	—
4367	373580.25	2337737.00	Картометрический метод	5.00	—
4368	373575.16	2337737.39	Картометрический метод	5.00	—
4369	373573.11	2337725.46	Картометрический метод	5.00	—
4370	373564.99	2337725.75	Картометрический метод	5.00	—
4371	373554.44	2337718.22	Картометрический метод	5.00	—
4372	373540.53	2337678.57	Картометрический метод	5.00	—
4373	373538.94	2337629.34	Картометрический метод	5.00	—
4374	373548.87	2337603.86	Картометрический метод	5.00	—
4375	373558.09	2337585.86	Картометрический метод	5.00	—
4376	373594.35	2337553.53	Картометрический метод	5.00	—
4377	373623.09	2337543.83	Картометрический метод	5.00	—
4378	373673.97	2337516.64	Картометрический метод	5.00	—

4379	373699.61	2337501.88	Картометрический метод	5.00	—
4380	373723.30	2337476.64	Картометрический метод	5.00	—
4381	373745.43	2337442.86	Картометрический метод	5.00	—
4382	373761.36	2337407.12	Картометрический метод	5.00	—
4383	373761.38	2337389.07	Картометрический метод	5.00	—
4347	373815.34	2337314.04	Картометрический метод	5.00	—
Зона1(71)	—	—	—	—	—
4384	372011.66	2334238.53	Картометрический метод	5.00	—
4385	372008.58	2334239.34	Картометрический метод	5.00	—
4386	371974.86	2334244.96	Картометрический метод	5.00	—
4387	371950.39	2334246.61	Картометрический метод	5.00	—
4388	371926.58	2334241.32	Картометрический метод	5.00	—
4389	371915.67	2334230.41	Картометрический метод	5.00	—
4390	371899.13	2334218.51	Картометрический метод	5.00	—
4391	371887.56	2334215.20	Картометрический метод	5.00	—
4392	371880.28	2334211.22	Картометрический метод	5.00	—
4393	371870.03	2334210.23	Картометрический метод	5.00	—
4394	371853.50	2334213.54	Картометрический метод	5.00	—
4395	371799.60	2334220.81	Картометрический метод	5.00	—
4396	371747.69	2334234.37	Картометрический метод	5.00	—
4397	371683.08	2334255.39	Картометрический метод	5.00	—
4398	371683.05	2334255.41	Картометрический метод	5.00	—
4399	371646.16	2334277.19	Картометрический метод	5.00	—
4400	371646.38	2334268.19	Картометрический метод	5.00	—
4401	371655.15	2334233.12	Картометрический метод	5.00	—
4402	371677.95	2334215.00	Картометрический метод	5.00	—
4403	371773.53	2334218.70	Картометрический метод	5.00	—
4404	371832.72	2334193.13	Картометрический метод	5.00	—
4405	371898.56	2334191.91	Картометрический метод	5.00	—
4406	371936.92	2334239.40	Картометрический метод	5.00	—
4384	372011.66	2334238.53	Картометрический метод	5.00	—
Зона1(72)	—	—	—	—	—
4407	375072.73	2337225.20	Аналитический метод	0.10	—
4408	375145.05	2337282.91	Аналитический метод	0.10	—
4409	375121.75	2337322.67	Аналитический метод	0.10	—
4410	375086.62	2337315.06	Аналитический метод	0.10	—
4411	375072.51	2337307.27	Аналитический метод	0.10	—
4412	375074.53	2337303.82	Аналитический метод	0.10	—
4413	375086.57	2337281.93	Аналитический метод	0.10	—
4414	375032.05	2337240.81	Аналитический метод	0.10	—
4415	375026.94	2337236.95	Аналитический метод	0.10	—
4416	375046.17	2337205.73	Аналитический метод	0.10	—
4407	375072.73	2337225.20	Аналитический метод	0.10	—
Зона1(73)	—	—	—	—	—
4417	373082.56	2337646.43	Картометрический метод	5.00	—
4418	373090.57	2337759.99	Картометрический метод	5.00	—
4419	373059.65	2337764.49	Картометрический метод	5.00	—
4420	373058.08	2337727.88	Аналитический метод	0.10	—
4421	373063.95	2337722.19	Аналитический метод	0.10	—
4422	373061.35	2337711.04	Аналитический метод	0.10	—
4423	373037.82	2337712.52	Аналитический метод	0.10	—
4424	373034.25	2337650.92	Картометрический метод	5.00	—
4425	373079.57	2337646.70	Аналитический метод	0.10	—
4417	373082.56	2337646.43	Картометрический метод	5.00	—
Зона1(74)	—	—	—	—	—
4426	373183.77	2336811.28	Аналитический метод	0.10	—
4427	373172.07	2336826.48	Аналитический метод	0.10	—
4428	373167.46	2336832.36	Аналитический метод	0.10	—
4429	373166.02	2336834.17	Аналитический метод	0.10	—
4430	373161.75	2336839.47	Аналитический метод	0.10	—
4431	373156.99	2336845.38	Аналитический метод	0.10	—
4432	373151.24	2336852.60	Аналитический метод	0.10	—
4433	373142.52	2336846.00	Аналитический метод	0.10	—
4434	373142.69	2336845.82	Аналитический метод	0.10	—
4435	373137.25	2336841.92	Аналитический метод	0.10	—
4436	373132.26	2336838.40	Аналитический метод	0.10	—
4437	373127.25	2336845.27	Аналитический метод	0.10	—

4438	373124.70	2336843.37	Аналитический метод	0.10	—
4439	373125.83	2336841.98	Аналитический метод	0.10	—
4440	373122.82	2336839.54	Аналитический метод	0.10	—
4441	373120.19	2336837.49	Аналитический метод	0.10	—
4442	373119.36	2336838.48	Аналитический метод	0.10	—
4443	373113.70	2336834.47	Аналитический метод	0.10	—
4444	373113.31	2336834.82	Аналитический метод	0.10	—
4445	373110.59	2336832.95	Аналитический метод	0.10	—
4446	373110.69	2336832.83	Аналитический метод	0.10	—
4447	373106.42	2336829.36	Аналитический метод	0.10	—
4448	373105.90	2336830.21	Аналитический метод	0.10	—
4449	373104.28	2336829.21	Аналитический метод	0.10	—
4450	373099.13	2336826.03	Аналитический метод	0.10	—
4451	373097.36	2336828.83	Аналитический метод	0.10	—
4452	373094.99	2336831.62	Аналитический метод	0.10	—
4453	373092.53	2336835.92	Аналитический метод	0.10	—
4454	373082.70	2336848.86	Аналитический метод	0.10	—
4455	373074.83	2336842.69	Аналитический метод	0.10	—
4456	373127.33	2336775.66	Аналитический метод	0.10	—
4457	373100.38	2336755.05	Аналитический метод	0.10	—
4458	373104.02	2336750.28	Аналитический метод	0.10	—
4426	373183.77	2336811.28	Аналитический метод	0.10	—
Зона1(75)	—	—	—	—	—
4459	373798.32	2333656.90	Аналитический метод	0.10	—
4460	373818.17	2333778.83	Аналитический метод	0.10	—
4461	373784.59	2333783.14	Аналитический метод	0.10	—
4462	373762.25	2333663.26	Аналитический метод	0.10	—
4459	373798.32	2333656.90	Аналитический метод	0.10	—
Зона1(76)	—	—	—	—	—
4463	373135.80	2336546.38	Аналитический метод	0.10	—
4464	373118.64	2336568.22	Аналитический метод	0.10	—
4465	373110.92	2336578.04	Аналитический метод	0.10	—
4466	373028.78	2336514.86	Картометрический метод	5.00	—
4467	373054.68	2336481.22	Картометрический метод	5.00	—
4468	373057.46	2336483.38	Аналитический метод	0.10	—
4463	373135.80	2336546.38	Аналитический метод	0.10	—
Зона1(77)	—	—	—	—	—
4469	373427.69	2336796.55	Аналитический метод	0.10	—
4470	373443.70	2336808.81	Картометрический метод	5.00	—
4471	373425.04	2336833.01	Картометрический метод	5.00	—
4472	373408.46	2336819.37	Картометрический метод	5.00	—
4473	373311.06	2336740.66	Картометрический метод	5.00	—
4474	373327.98	2336719.28	Картометрический метод	5.00	—
4475	373367.19	2336749.83	Аналитический метод	0.10	—
4469	373427.69	2336796.55	Аналитический метод	0.10	—
Зона1(78)	—	—	—	—	—
4476	375429.39	2335404.15	Картометрический метод	5.00	—
4477	375445.78	2335415.30	Картометрический метод	5.00	—
4478	375458.00	2335422.89	Картометрический метод	5.00	—
4479	375462.05	2335434.27	Картометрический метод	5.00	—
4480	375459.30	2335447.08	Картометрический метод	5.00	—
4481	375447.70	2335476.71	Картометрический метод	5.00	—
4482	375432.19	2335499.61	Картометрический метод	5.00	—
4483	375403.65	2335527.23	Картометрический метод	5.00	—
4484	375389.47	2335541.11	Картометрический метод	5.00	—
4485	375377.29	2335556.80	Картометрический метод	5.00	—
4486	375366.83	2335571.02	Картометрический метод	5.00	—
4487	375353.60	2335577.83	Картометрический метод	5.00	—
4488	375336.54	2335581.53	Картометрический метод	5.00	—
4489	375322.72	2335587.18	Картометрический метод	5.00	—
4490	375310.17	2335599.20	Картометрический метод	5.00	—
4491	375294.96	2335606.63	Картометрический метод	5.00	—
4492	375290.73	2335609.76	Картометрический метод	5.00	—
4493	375325.79	2335579.68	Картометрический метод	5.00	—
4494	375355.91	2335563.84	Картометрический метод	5.00	—
4495	375386.37	2335532.44	Картометрический метод	5.00	—
4496	375411.60	2335515.50	Картометрический метод	5.00	—

4497	375413.59	2335513.94	Картометрический метод	5.00	—
4498	375415.71	2335506.68	Картометрический метод	5.00	—
4499	375441.60	2335458.11	Картометрический метод	5.00	—
4500	375441.81	2335447.42	Картометрический метод	5.00	—
4501	375424.15	2335418.49	Картометрический метод	5.00	—
4502	375404.52	2335401.45	Картометрический метод	5.00	—
4503	375379.32	2335390.97	Картометрический метод	5.00	—
4504	375362.86	2335373.46	Аналитический метод	0.10	—
4505	375342.05	2335351.35	Аналитический метод	0.10	—
4506	375353.25	2335342.55	Картометрический метод	5.00	—
4507	375357.43	2335345.40	Картометрический метод	5.00	—
4508	375366.38	2335358.35	Картометрический метод	5.00	—
4509	375378.13	2335374.13	Картометрический метод	5.00	—
4510	375394.36	2335385.50	Картометрический метод	5.00	—
4511	375412.09	2335394.48	Картометрический метод	5.00	—
4476	375429.39	2335404.15	Картометрический метод	5.00	—
Зона1(79)	—	—	—	—	—
4512	373696.29	2335522.61	Картометрический метод	5.00	—
4513	373721.45	2333659.99	Картометрический метод	5.00	—
4514	373693.57	2333664.86	Картометрический метод	5.00	—
4515	373666.95	2333526.58	Картометрический метод	5.00	—
4512	373696.29	2335522.61	Картометрический метод	5.00	—
Зона1(80)	—	—	—	—	—
4516	373391.64	2336004.24	Картометрический метод	5.00	—
4517	373347.27	2336060.23	Аналитический метод	0.10	—
4518	373303.72	2336025.49	Аналитический метод	0.10	—
4519	373313.46	2336012.90	Аналитический метод	0.10	—
4520	373346.25	2335970.94	Картометрический метод	5.00	—
4516	373391.64	2336004.24	Картометрический метод	5.00	—
Зона1(81)	—	—	—	—	—
4521	373591.64	2333581.45	Аналитический метод	0.10	—
4522	373601.97	2333634.32	Аналитический метод	0.10	—
4523	373530.33	2333647.10	Аналитический метод	0.10	—
4524	373520.07	2333597.31	Картометрический метод	5.00	—
4521	373591.64	2333581.45	Аналитический метод	0.10	—
Зона1(82)	—	—	—	—	—
4525	373640.68	2336370.64	Аналитический метод	0.10	—
4526	373575.67	2336455.36	Картометрический метод	5.00	—
4527	373564.37	2336460.98	Аналитический метод	0.10	—
4528	373546.05	2336446.30	Аналитический метод	0.10	—
4529	373619.02	2336352.10	Аналитический метод	0.10	—
4525	373640.68	2336370.64	Аналитический метод	0.10	—
Зона1(83)	—	—	—	—	—
4530	372508.99	2336260.67	Картометрический метод	5.00	—
4531	372505.44	2336270.73	Картометрический метод	5.00	—
4532	372284.72	2336206.56	Картометрический метод	5.00	—
4533	372289.53	2336191.61	Картометрический метод	5.00	—
4530	372508.99	2336260.67	Картометрический метод	5.00	—
Зона1(84)	—	—	—	—	—
4534	373721.81	2336266.23	Картометрический метод	5.00	—
4535	373719.45	2336269.38	Аналитический метод	0.10	—
4536	373668.99	2336335.25	Аналитический метод	0.10	—
4537	373663.65	2336343.72	Аналитический метод	0.10	—
4538	373640.00	2336325.36	Аналитический метод	0.10	—
4539	373696.26	2336251.16	Аналитический метод	0.10	—
4540	373699.06	2336248.07	Картометрический метод	5.00	—
4534	373721.81	2336266.23	Картометрический метод	5.00	—
Зона1(85)	—	—	—	—	—
4541	374262.26	2337020.25	Картометрический метод	5.00	—
4542	374248.60	2337026.98	Картометрический метод	5.00	—
4543	374233.60	2337038.03	Картометрический метод	5.00	—
4544	374220.52	2337056.20	Картометрический метод	5.00	—
4545	374202.58	2337069.54	Картометрический метод	5.00	—
4546	374183.05	2337073.11	Картометрический метод	5.00	—
4547	374168.52	2337079.48	Картометрический метод	5.00	—
4548	374131.93	2337094.94	Картометрический метод	5.00	—
4549	374095.82	2337111.50	Картометрический метод	5.00	—

4550	374049.62	2337135.41	Картометрический метод	5.00	—
4551	373988.17	2337162.17	Картометрический метод	5.00	—
4552	374005.17	2337151.15	Картометрический метод	5.00	—
4553	374173.73	2337063.57	Картометрический метод	5.00	—
4554	374220.50	2337040.87	Картометрический метод	5.00	—
4555	374244.41	2337027.44	Картометрический метод	5.00	—
4541	374262.26	2337020.25	Картометрический метод	5.00	—
Зона1(86)	—	—	—	—	—
4556	371685.98	2335624.43	Картометрический метод	5.00	—
4557	371661.81	2335695.92	Картометрический метод	5.00	—
4558	371635.63	2335686.36	Картометрический метод	5.00	—
4559	371640.64	2335666.65	Аналитический метод	0.10	—
4560	371649.14	2335640.72	Аналитический метод	0.10	—
4561	371657.66	2335614.74	Аналитический метод	0.10	—
4556	371685.98	2335624.43	Картометрический метод	5.00	—
Зона1(87)	—	—	—	—	—
4562	373011.58	2337317.68	Аналитический метод	0.10	—
4563	373084.20	2337374.08	Аналитический метод	0.10	—
4564	373077.01	2337382.53	Картометрический метод	5.00	—
4565	372925.88	2337264.18	Картометрический метод	5.00	—
4566	372933.06	2337255.66	Аналитический метод	0.10	—
4562	373011.58	2337317.68	Аналитический метод	0.10	—
Зона1(88)	—	—	—	—	—
4567	373070.12	2337448.49	Картометрический метод	5.00	—
4568	373072.45	2337485.22	Картометрический метод	5.00	—
4569	373068.96	2337487.97	Аналитический метод	0.10	—
4570	373040.44	2337490.47	Аналитический метод	0.10	—
4571	373027.38	2337494.98	Аналитический метод	0.10	—
4572	373026.95	2337486.91	Картометрический метод	5.00	—
4573	373024.65	2337443.86	Картометрический метод	5.00	—
4574	373037.43	2337443.18	Картометрический метод	5.00	—
4575	373037.82	2337453.94	Картометрический метод	5.00	—
4576	373046.45	2337453.49	Картометрический метод	5.00	—
4577	373046.06	2337446.35	Картометрический метод	5.00	—
4578	373066.08	2337446.40	Картометрический метод	5.00	—
4567	373070.12	2337448.49	Картометрический метод	5.00	—
Зона1(89)	—	—	—	—	—
4579	371853.44	2334999.56	Картометрический метод	5.00	—
4580	371853.59	2334999.61	Картометрический метод	5.00	—
4581	371819.66	2335107.99	Картометрический метод	5.00	—
4582	371802.14	2335102.75	Картометрический метод	5.00	—
4583	371802.19	2335102.52	Картометрический метод	5.00	—
4584	371803.96	2335094.06	Аналитический метод	0.10	—
4585	371805.55	2335089.32	Аналитический метод	0.10	—
4586	371839.63	2334995.14	Картометрический метод	5.00	—
4587	371850.87	2334998.72	Картометрический метод	5.00	—
4579	371853.44	2334999.56	Картометрический метод	5.00	—
Зона1(90)	—	—	—	—	—
4588	372265.51	2334484.44	Картометрический метод	5.00	—
4589	372187.72	2334726.03	Картометрический метод	5.00	—
4590	372181.61	2334728.18	Картометрический метод	5.00	—
4591	372257.63	2334480.10	Картометрический метод	5.00	—
4588	372265.51	2334484.44	Картометрический метод	5.00	—
Зона1(91)	—	—	—	—	—
4592	374108.75	2333467.94	Картометрический метод	5.00	—
4593	374119.37	2333516.48	Картометрический метод	5.00	—
4594	374085.29	2333523.71	Картометрический метод	5.00	—
4595	374075.73	2333474.88	Картометрический метод	5.00	—
4592	374108.75	2333467.94	Картометрический метод	5.00	—
Зона1(92)	—	—	—	—	—
4596	374467.57	2336919.17	Картометрический метод	5.00	—
4597	374451.64	2336938.38	Картометрический метод	5.00	—
4598	374437.85	2336956.05	Картометрический метод	5.00	—
4599	374418.01	2336966.05	Картометрический метод	5.00	—
4600	374398.87	2336981.60	Картометрический метод	5.00	—
4601	374381.54	2336991.15	Картометрический метод	5.00	—
4602	374363.10	2336998.54	Картометрический метод	5.00	—

4603	374333.83	2337006.90	Картометрический метод	5.00	—
4604	374304.82	2337008.48	Картометрический метод	5.00	—
4605	374285.31	2337012.11	Картометрический метод	5.00	—
4606	374397.78	2336969.54	Картометрический метод	5.00	—
4607	374404.28	2336970.22	Картометрический метод	5.00	—
4608	374407.98	2336967.45	Картометрический метод	5.00	—
4609	374449.85	2336938.54	Картометрический метод	5.00	—
4596	374467.57	2336919.17	Картометрический метод	5.00	—
Зона1(93)	—	—	—	—	—
4610	373281.81	2336738.97	Картометрический метод	5.00	—
4611	373284.07	2336745.74	Картометрический метод	5.00	—
4612	373282.99	2336749.30	Картометрический метод	5.00	—
4613	373268.64	2336767.59	Картометрический метод	5.00	—
4614	373262.31	2336763.26	Аналитический метод	0.30	—
4615	373251.32	2336755.24	Аналитический метод	0.30	—
4616	373250.44	2336754.59	Картометрический метод	5.00	—
4617	373237.29	2336771.48	Аналитический метод	0.10	—
4618	373230.22	2336765.46	Аналитический метод	0.10	—
4619	373259.44	2336729.74	Аналитический метод	0.10	—
4620	373262.70	2336725.68	Картометрический метод	5.00	—
4621	373270.17	2336730.90	Картометрический метод	5.00	—
4610	373281.81	2336738.97	Картометрический метод	5.00	—
Зона1(94)	—	—	—	—	—
4622	372689.49	2336948.76	Картометрический метод	5.00	—
4623	372670.12	2336974.94	Картометрический метод	5.00	—
4624	372643.95	2336963.95	Картометрический метод	5.00	—
4625	372651.88	2336936.50	Картометрический метод	5.00	—
4626	372673.81	2336943.03	Аналитический метод	0.10	—
4622	372689.49	2336948.76	Картометрический метод	5.00	—
Зона1(95)	—	—	—	—	—
4627	372899.14	2336651.42	Аналитический метод	0.10	—
4628	372900.36	2336652.27	Аналитический метод	0.10	—
4629	372877.16	2336683.84	Аналитический метод	0.10	—
4630	372860.87	2336670.98	Аналитический метод	0.10	—
4631	372862.18	2336669.32	Аналитический метод	0.10	—
4632	372862.79	2336668.52	Аналитический метод	0.10	—
4633	372884.15	2336640.40	Аналитический метод	0.10	—
4627	372899.14	2336651.42	Аналитический метод	0.10	—
Зона1(96)	—	—	—	—	—
4634	374165.30	2335995.16	Картометрический метод	5.00	—
4635	374149.84	2336015.72	Картометрический метод	5.00	—
4636	374129.93	2335999.22	Картометрический метод	5.00	—
4637	374134.12	2335993.62	Аналитический метод	0.10	—
4638	374144.70	2335980.25	Аналитический метод	0.10	—
4634	374165.30	2335995.16	Картометрический метод	5.00	—
Зона1(97)	—	—	—	—	—
4639	374848.35	2334203.14	Картометрический метод	5.00	—
4640	374734.53	2334207.23	Картометрический метод	5.00	—
4641	374727.73	2334208.85	Картометрический метод	5.00	—
4642	374731.63	2334205.32	Картометрический метод	5.00	—
4643	374735.65	2334205.00	Картометрический метод	5.00	—
4644	374739.98	2334205.99	Картометрический метод	5.00	—
4645	374750.58	2334205.65	Картометрический метод	5.00	—
4646	374758.79	2334203.68	Картометрический метод	5.00	—
4647	374770.31	2334195.81	Картометрический метод	5.00	—
4648	374773.64	2334195.81	Картометрический метод	5.00	—
4649	374777.14	2334197.70	Картометрический метод	5.00	—
4650	374781.05	2334200.21	Картометрический метод	5.00	—
4651	374787.35	2334199.10	Картометрический метод	5.00	—
4652	374804.38	2334194.23	Картометрический метод	5.00	—
4653	374808.64	2334195.30	Картометрический метод	5.00	—
4654	374814.51	2334197.27	Картометрический метод	5.00	—
4655	374820.59	2334196.18	Картометрический метод	5.00	—
4656	374825.13	2334196.14	Картометрический метод	5.00	—
4657	374828.27	2334198.96	Картометрический метод	5.00	—
4658	374828.47	2334199.07	Картометрический метод	5.00	—
4659	374833.53	2334200.41	Картометрический метод	5.00	—

4660	374837.41	2334200.41	Картометрический метод	5.00	—
4639	374848.35	2334203.14	Картометрический метод	5.00	—
Зона1(98)	—	—	—	—	—
4661	372456.54	2334224.73	Картометрический метод	5.00	—
4662	372450.77	2334227.35	Картометрический метод	5.00	—
4663	372450.74	2334227.37	Картометрический метод	5.00	—
4664	372446.54	2334229.63	Картометрический метод	5.00	—
4665	372440.98	2334230.62	Картометрический метод	5.00	—
4666	372434.79	2334232.58	Картометрический метод	5.00	—
4667	372428.81	2334233.25	Картометрический метод	5.00	—
4668	372425.27	2334234.55	Картометрический метод	5.00	—
4669	372419.94	2334234.89	Картометрический метод	5.00	—
4670	372417.40	2334235.85	Картометрический метод	5.00	—
4671	372410.97	2334235.85	Картометрический метод	5.00	—
4672	372407.78	2334235.21	Картометрический метод	5.00	—
4673	372404.52	2334233.91	Картометрический метод	5.00	—
4674	372398.62	2334231.94	Картометрический метод	5.00	—
4675	372393.77	2334230.00	Картометрический метод	5.00	—
4676	372390.58	2334227.44	Картометрический метод	5.00	—
4677	372385.79	2334222.12	Картометрический метод	5.00	—
4678	372403.02	2334222.76	Картометрический метод	5.00	—
4661	372456.54	2334224.73	Картометрический метод	5.00	—
Зона1(99)	—	—	—	—	—
4679	372609.18	2334253.06	Картометрический метод	5.00	—
4680	372607.34	2334256.38	Картометрический метод	5.00	—
4681	372603.40	2334258.35	Картометрический метод	5.00	—
4682	372597.04	2334260.35	Картометрический метод	5.00	—
4683	372596.28	2334260.18	Картометрический метод	5.00	—
4684	372592.99	2334258.87	Картометрический метод	5.00	—
4685	372588.55	2334257.85	Картометрический метод	5.00	—
4686	372585.26	2334257.85	Картометрический метод	5.00	—
4687	372580.44	2334257.85	Картометрический метод	5.00	—
4688	372577.25	2334256.57	Картометрический метод	5.00	—
4689	372573.65	2334255.26	Картометрический метод	5.00	—
4690	372570.09	2334253.32	Картометрический метод	5.00	—
4691	372565.40	2334250.33	Картометрический метод	5.00	—
4692	372561.48	2334249.01	Картометрический метод	5.00	—
4693	372557.25	2334247.06	Картометрический метод	5.00	—
4694	372554.09	2334245.49	Картометрический метод	5.00	—
4695	372550.62	2334239.80	Картометрический метод	5.00	—
4696	372550.61	2334239.64	Картометрический метод	5.00	—
4697	372588.75	2334250.19	Картометрический метод	5.00	—
4698	372609.16	2334253.06	Картометрический метод	5.00	—
4679	372609.18	2334253.06	Картометрический метод	5.00	—
Зона1(100)	—	—	—	—	—
4699	374944.64	2334216.45	Картометрический метод	5.00	—
4700	374946.23	2334217.09	Картометрический метод	5.00	—
4701	374946.45	2334223.38	Картометрический метод	5.00	—
4702	374904.04	2334210.05	Картометрический метод	5.00	—
4703	374907.80	2334209.27	Картометрический метод	5.00	—
4704	374912.04	2334208.94	Картометрический метод	5.00	—
4705	374920.64	2334205.00	Картометрический метод	5.00	—
4706	374926.99	2334205.00	Картометрический метод	5.00	—
4707	374930.41	2334206.55	Картометрический метод	5.00	—
4708	374935.75	2334212.17	Картометрический метод	5.00	—
4709	374944.61	2334216.44	Картометрический метод	5.00	—
4699	374944.64	2334216.45	Картометрический метод	5.00	—
Зона1(101)	—	—	—	—	—
4710	372827.78	2334308.68	Картометрический метод	5.00	—
4711	372827.49	2334313.63	Картометрический метод	5.00	—
4712	372825.03	2334316.39	Картометрический метод	5.00	—
4713	372821.50	2334318.32	Картометрический метод	5.00	—
4714	372818.14	2334322.93	Картометрический метод	5.00	—
4715	372814.35	2334324.20	Картометрический метод	5.00	—
4716	372814.20	2334324.59	Картометрический метод	5.00	—
4717	372811.89	2334324.01	Картометрический метод	5.00	—
4718	372808.60	2334324.01	Картометрический метод	5.00	—

4719	372804.66	2334324.67	Картометрический метод	5.00	—
4720	372801.38	2334324.67	Картометрический метод	5.00	—
4721	372798.10	2334324.67	Картометрический метод	5.00	—
4722	372794.49	2334324.67	Картометрический метод	5.00	—
4723	372791.20	2334324.67	Картометрический метод	5.00	—
4724	372786.61	2334323.35	Картометрический метод	5.00	—
4725	372783.98	2334321.38	Картометрический метод	5.00	—
4726	372781.35	2334317.77	Картометрический метод	5.00	—
4727	372779.38	2334314.16	Картометрический метод	5.00	—
4728	372779.35	2334314.12	Картометрический метод	5.00	—
4729	372798.67	2334322.73	Картометрический метод	5.00	—
4730	372812.75	2334315.93	Картометрический метод	5.00	—
4731	372827.77	2334308.68	Картометрический метод	5.00	—
4710	372827.78	2334308.68	Картометрический метод	5.00	—
Зона1(102)	—	—	—	—	—
4732	373901.87	2337210.68	Картометрический метод	5.00	—
4733	373889.68	2337226.22	Картометрический метод	5.00	—
4734	373868.70	2337248.84	Картометрический метод	5.00	—
4735	373838.32	2337286.15	Картометрический метод	5.00	—
4736	373885.90	2337221.17	Картометрический метод	5.00	—
4737	373896.83	2337214.28	Картометрический метод	5.00	—
4732	373901.87	2337210.68	Картометрический метод	5.00	—
Зона1(103)	—	—	—	—	—
4738	371636.88	2334313.00	Картометрический метод	5.00	—
4739	371637.75	2334327.52	Картометрический метод	5.00	—
4740	371607.88	2334343.12	Картометрический метод	5.00	—
4738	371636.88	2334313.00	Картометрический метод	5.00	—
Зона1(104)	—	—	—	—	—
4741	374941.56	2334209.91	Картометрический метод	5.00	—
4742	374946.04	2334211.62	Картометрический метод	5.00	—
4743	374946.19	2334215.99	Картометрический метод	5.00	—
4744	374945.03	2334215.53	Картометрический метод	5.00	—
4745	374936.27	2334211.31	Картометрический метод	5.00	—
4746	374930.92	2334205.68	Картометрический метод	5.00	—
4747	374927.31	2334204.04	Картометрический метод	5.00	—
4748	374920.53	2334204.00	Картометрический метод	5.00	—
4749	374911.87	2334207.95	Картометрический метод	5.00	—
4750	374907.69	2334208.27	Картометрический метод	5.00	—
4751	374902.08	2334209.43	Картометрический метод	5.00	—
4752	374891.13	2334205.99	Картометрический метод	5.00	—
4753	374909.57	2334204.37	Картометрический метод	5.00	—
4754	374921.15	2334199.74	Картометрический метод	5.00	—
4755	374931.39	2334200.38	Картометрический метод	5.00	—
4756	374936.64	2334206.10	Картометрический метод	5.00	—
4741	374941.56	2334209.91	Картометрический метод	5.00	—
Зона1(105)	—	—	—	—	—
4757	372767.09	2334308.65	Картометрический метод	5.00	—
4758	372766.25	2334308.91	Картометрический метод	5.00	—
4759	372761.33	2334310.88	Картометрический метод	5.00	—
4760	372757.06	2334310.88	Картометрический метод	5.00	—
4761	372753.45	2334308.91	Картометрический метод	5.00	—
4762	372749.83	2334307.27	Картометрический метод	5.00	—
4763	372746.55	2334304.31	Картометрический метод	5.00	—
4764	372743.92	2334301.69	Картометрический метод	5.00	—
4765	372739.98	2334299.06	Картометрический метод	5.00	—
4766	372736.37	2334295.78	Картометрический метод	5.00	—
4767	372732.64	2334293.29	Картометрический метод	5.00	—
4757	372767.09	2334308.65	Картометрический метод	5.00	—
Зона1(106)	—	—	—	—	—
4768	374714.27	2334212.07	Картометрический метод	5.00	—
4769	374704.81	2334214.33	Картометрический метод	5.00	—
4770	374681.40	2334209.97	Картометрический метод	5.00	—
4771	374688.52	2334206.33	Картометрический метод	5.00	—
4772	374699.15	2334206.96	Картометрический метод	5.00	—
4773	374702.66	2334208.24	Картометрический метод	5.00	—
4774	374707.54	2334210.85	Картометрический метод	5.00	—
4775	374712.27	2334211.89	Картометрический метод	5.00	—

4768	374714.27	2334212.07	Картометрический метод	5.00	—
Зона1(107)	—	—	—	—	—
4776	372178.85	2334228.10	Картометрический метод	5.00	—
4777	372177.61	2334228.68	Картометрический метод	5.00	—
4778	372177.60	2334228.68	Картометрический метод	5.00	—
4779	372173.71	2334230.62	Картометрический метод	5.00	—
4780	372170.87	2334231.25	Картометрический метод	5.00	—
4781	372166.38	2334231.25	Картометрический метод	5.00	—
4782	372162.24	2334230.30	Картометрический метод	5.00	—
4783	372158.06	2334228.05	Картометрический метод	5.00	—
4784	372154.86	2334225.65	Картометрический метод	5.00	—
4785	372171.64	2334228.44	Картометрический метод	5.00	—
4776	372178.85	2334228.10	Картометрический метод	5.00	—
Зона1(108)	—	—	—	—	—
4786	372944.07	2334284.08	Картометрический метод	5.00	—
4787	372943.20	2334285.53	Картометрический метод	5.00	—
4788	372938.52	2334287.40	Картометрический метод	5.00	—
4789	372935.18	2334287.40	Картометрический метод	5.00	—
4790	372931.97	2334284.92	Картометрический метод	5.00	—
4791	372944.06	2334284.08	Картометрический метод	5.00	—
4786	372944.07	2334284.08	Картометрический метод	5.00	—

3. Сведения о характерных точках части (частей) границы объекта

Обозначение характерных точек части границы	Координаты, м		Метод определения координат характерной точки	Средняя квадратическая погрешность положения характерной точки (M _t), м	Описание обозначения точки на местности (при наличии)
	X	Y			
1	2	3	4	5	6
—	—	—	—	—	—

ГРАФИЧЕСКОЕ ОПИСАНИЕ

местоположения границ населенных пунктов, территориальных зон,
особо охраняемых природных территорий,
зон с особыми условиями использования территории

Р-5 "Зона лесов "

(наименование объекта, местоположение границ которого описано (далее - объект)

Раздел 1

Сведения об объекте		
№ п/п	Характеристики объекта	Описание характеристик
1	2	3
1	Местоположение объекта	Пензенская область, Кузнецк город, Кузнецк город
2	Площадь объекта +/- величина погрешности определения площади (Р+/- Дельта Р)	4856095 кв.м ± 23138.38 кв.м
3	Иные характеристики объекта	—

Раздел 2

Сведения о местоположении границ объекта					
1. Система координат <u>МСК-58, зона 2</u>					
2. Сведения о характерных точках границ объекта					
Обозначение характерных точек границ	Координаты, м		Метод определения координат характерной точки	Средняя квадратическая погрешность положения характерной точки (М), м	Описание обозначения точки на местности (при наличии)
	X	Y			
1	2	3	4	5	6
Зона1(1)	—	—	—	—	—
1	375998.16	2335655.48	Аналитический метод	0.10	—
2	376389.94	2336338.28	Аналитический метод	0.10	—
3	376366.76	2337016.03	Аналитический метод	0.10	—
4	376297.77	2338452.55	Аналитический метод	0.10	—
5	376269.11	2338601.39	Аналитический метод	0.10	—
6	376243.33	2338600.45	Аналитический метод	0.10	—
7	375956.76	2338590.05	Аналитический метод	0.10	—
8	375826.62	2339061.08	Аналитический метод	0.10	—
9	375359.30	2338874.12	Аналитический метод	0.10	—
10	375288.39	2338826.32	Аналитический метод	0.10	—
11	375211.60	2338782.87	Аналитический метод	0.10	—
12	375126.70	2338737.84	Аналитический метод	0.10	—
13	375072.39	2338715.34	Аналитический метод	0.10	—
14	375008.32	2338702.07	Аналитический метод	0.10	—
15	374921.93	2338686.85	Аналитический метод	0.10	—
16	374889.90	2338668.34	Аналитический метод	0.10	—
17	374810.04	2338547.01	Аналитический метод	0.10	—
18	374720.94	2338416.72	Аналитический метод	0.10	—
19	374838.05	2338379.18	Аналитический метод	0.10	—
20	375213.87	2338230.81	Аналитический метод	0.10	—
21	375262.14	2338211.75	Аналитический метод	0.10	—
22	375176.12	2337978.31	Аналитический метод	0.10	—
23	375157.12	2337926.74	Аналитический метод	0.10	—
24	375109.47	2337797.42	Аналитический метод	0.10	—
25	375130.68	2337633.31	Аналитический метод	0.10	—
26	375131.50	2337627.05	Аналитический метод	0.10	—
27	375096.75	2337365.33	Аналитический метод	0.10	—

28	375121.75	2337322.67	Аналитический метод	0.10	—
29	375145.05	2337282.91	Аналитический метод	0.10	—
30	375072.73	2337225.20	Аналитический метод	0.10	—
31	375046.17	2337205.73	Аналитический метод	0.10	—
32	374883.16	2337086.27	Аналитический метод	0.10	—
33	375044.40	2336934.32	Аналитический метод	0.10	—
34	375059.87	2336975.66	Аналитический метод	0.10	—
35	375098.23	2336949.94	Аналитический метод	0.10	—
36	375118.16	2336933.13	Аналитический метод	0.10	—
37	375120.17	2336931.76	Аналитический метод	0.10	—
38	375119.46	2336930.75	Аналитический метод	0.10	—
39	375087.18	2336911.85	Аналитический метод	0.10	—
40	375108.30	2336899.36	Аналитический метод	0.10	—
41	375249.21	2336816.01	Аналитический метод	0.10	—
42	375258.03	2336714.98	Аналитический метод	0.10	—
43	375256.62	2336685.34	Аналитический метод	0.10	—
44	375244.69	2336671.32	Аналитический метод	0.10	—
45	375227.28	2336650.85	Аналитический метод	0.10	—
46	375164.85	2336605.61	Аналитический метод	0.10	—
47	375172.13	2336562.09	Аналитический метод	0.10	—
48	375200.06	2336395.07	Аналитический метод	0.10	—
49	375126.15	2336160.44	Аналитический метод	0.10	—
50	375074.93	2336048.78	Аналитический метод	0.10	—
51	375060.10	2336016.44	Аналитический метод	0.10	—
52	375261.81	2336014.24	Аналитический метод	0.10	—
53	375350.90	2336013.33	Аналитический метод	0.10	—
54	375581.61	2335903.40	Аналитический метод	0.10	—
55	375619.84	2335885.18	Аналитический метод	0.10	—
56	375678.77	2335834.47	Аналитический метод	0.10	—
57	375725.91	2335758.99	Аналитический метод	0.10	—
58	375738.25	2335682.67	Аналитический метод	0.10	—
59	375724.28	2335620.19	Аналитический метод	0.10	—
60	375661.24	2335528.94	Аналитический метод	0.10	—
61	375594.09	2335445.45	Аналитический метод	0.10	—
62	375459.83	2335309.17	Аналитический метод	0.10	—
63	375499.33	2335302.40	Аналитический метод	0.10	—
64	375526.53	2335297.55	Аналитический метод	0.10	—
65	375598.20	2335290.58	Аналитический метод	0.10	—
66	375640.65	2335287.86	Аналитический метод	0.10	—
67	375693.31	2335283.70	Аналитический метод	0.10	—
68	375769.26	2335267.38	Аналитический метод	0.10	—
1	375998.16	2335655.48	Аналитический метод	0.10	—
Зона1(2)	—	—	—	—	—
69	375099.31	2338747.26	Аналитический метод	3.00	—
70	375156.12	2338777.97	Аналитический метод	3.00	—
71	375219.63	2338811.56	Аналитический метод	3.00	—
72	375282.37	2338847.76	Аналитический метод	3.00	—
73	375251.05	2338959.53	Аналитический метод	3.00	—
74	375045.91	2339691.27	Аналитический метод	3.00	—
75	375059.64	2339933.46	Аналитический метод	3.00	—
76	375088.05	2339934.83	Аналитический метод	3.00	—
77	375069.21	2339951.23	Аналитический метод	3.00	—
78	375050.85	2339967.23	Аналитический метод	3.00	—
79	374951.62	2339867.67	Аналитический метод	3.00	—
80	374554.70	2339752.17	Аналитический метод	3.00	—
81	374256.53	2339556.62	Аналитический метод	3.00	—
82	374203.36	2339491.74	Аналитический метод	3.00	—
83	374159.51	2339451.36	Аналитический метод	3.00	—
84	374159.50	2339451.36	Аналитический метод	3.00	—
85	374154.23	2339446.50	Аналитический метод	3.00	—
86	374167.24	2339432.46	Аналитический метод	3.00	—
87	374175.71	2339424.23	Аналитический метод	3.00	—
88	374286.78	2339237.26	Аналитический метод	3.00	—
89	374284.92	2339230.63	Аналитический метод	3.00	—
90	374281.08	2339217.34	Аналитический метод	3.00	—
91	374275.74	2339206.27	Аналитический метод	3.00	—
92	374276.00	2339188.89	Аналитический метод	3.00	—

93	374271.11	2339181.16	Аналитический метод	3.00	—
94	374253.45	2339118.02	Аналитический метод	3.00	—
95	374158.86	2339003.77	Аналитический метод	3.00	—
96	374237.34	2338968.53	Аналитический метод	3.00	—
97	374087.00	2338759.94	Аналитический метод	3.00	—
98	374050.18	2338708.84	Аналитический метод	3.00	—
99	374102.42	2338686.09	Аналитический метод	3.00	—
100	374700.51	2338425.62	Аналитический метод	3.00	—
101	374756.61	2338508.05	Аналитический метод	3.00	—
102	374816.32	2338597.44	Аналитический метод	3.00	—
103	374861.55	2338662.82	Аналитический метод	3.00	—
104	374889.11	2338696.80	Аналитический метод	3.00	—
105	374928.10	2338709.40	Аналитический метод	3.00	—
106	375050.28	2338730.34	Аналитический метод	3.00	—
69	375099.31	2338747.26	Аналитический метод	3.00	—
—	—	—	—	—	—
107	374502.22	2339008.24	Аналитический метод	3.00	—
108	374520.36	2339041.07	Аналитический метод	3.00	—
109	374521.36	2339043.41	Аналитический метод	3.00	—
110	374521.51	2339045.91	Аналитический метод	3.00	—
111	374520.63	2339075.88	Аналитический метод	3.00	—
112	374518.82	2339077.66	Аналитический метод	3.00	—
113	374511.01	2339082.41	Аналитический метод	3.00	—
114	374510.99	2339090.94	Аналитический метод	3.00	—
115	374509.23	2339092.77	Аналитический метод	3.00	—
116	374441.90	2339136.26	Аналитический метод	3.00	—
117	374404.68	2339074.20	Аналитический метод	3.00	—
118	374411.01	2339070.05	Аналитический метод	3.00	—
119	374419.66	2339064.86	Аналитический метод	3.00	—
120	374414.80	2339056.24	Аналитический метод	3.00	—
121	374421.24	2339052.27	Аналитический метод	3.00	—
122	374432.68	2339045.83	Аналитический метод	3.00	—
123	374433.80	2339048.02	Аналитический метод	3.00	—
124	374438.86	2339047.72	Аналитический метод	3.00	—
125	374443.59	2339046.35	Аналитический метод	3.00	—
126	374445.83	2339045.30	Аналитический метод	3.00	—
107	374502.22	2339008.24	Аналитический метод	3.00	—

3. Сведения о характерных точках части (частей) границы объекта

Обозначение характерных точек части границы	Координаты, м		Метод определения координат характерной точки	Средняя квадратическая погрешность положения характерной точки (M _i), м	Описание обозначения точки на местности (при наличии)
	X	Y			
1	2	3	4	5	6
—	—	—	—	—	—

ГРАФИЧЕСКОЕ ОПИСАНИЕ

местоположения границ населенных пунктов, территориальных зон,
особо охраняемых природных территорий,
зон с особыми условиями использования территории

СН "Зона специального назначения"

(наименование объекта, местоположение границ которого описано (далее - объект))

Раздел 1

Сведения об объекте		
№ п/п	Характеристики объекта	Описание характеристик
1	2	3
1	Местоположение объекта	Пензенская область, Кузнецк город, Кузнецк город
2	Площадь объекта +/- величина погрешности определения площади (Р+/- Дельта Р)	406472 кв.м ± 11157.16 кв.м
3	Иные характеристики объекта	—

Раздел 2

Сведения о местоположении границ объекта					
1. Система координат <u>МСК-58, зона 2</u>					
2. Сведения о характерных точках границ объекта					
Обозначение характерных точек границ	Координаты, м		Метод определения координат характерной точки	Средняя квадратическая погрешность положения характерной точки (M _i), м	Описание обозначения точки на местности (при наличии)
	X	Y			
1	2	3	4	5	6
Зона1(1)	—	—	—	—	—
1	371785.83	2336894.38	Картометрический метод	5.00	—
2	371818.93	2336908.36	Картометрический метод	5.00	—
3	371867.61	2336930.82	Картометрический метод	5.00	—
4	371778.81	2337271.91	Картометрический метод	5.00	—
5	371776.16	2337271.72	Аналитический метод	0.10	—
6	371707.75	2337258.51	Аналитический метод	0.10	—
7	371667.21	2337247.11	Аналитический метод	0.10	—
8	371666.46	2337249.82	Аналитический метод	0.10	—
9	371632.87	2337240.21	Аналитический метод	0.10	—
10	371633.52	2337237.97	Аналитический метод	0.10	—
11	371627.17	2337236.15	Аналитический метод	0.10	—
12	371626.35	2337238.98	Аналитический метод	0.10	—
13	371615.11	2337235.77	Аналитический метод	0.10	—
14	371614.75	2337236.65	Аналитический метод	0.10	—
15	371609.11	2337234.31	Аналитический метод	0.10	—
16	371609.71	2337232.86	Аналитический метод	0.10	—
17	371576.16	2337218.97	Аналитический метод	0.10	—
18	371563.79	2337214.23	Аналитический метод	0.10	—
19	371555.31	2337208.00	Аналитический метод	0.10	—
20	371531.55	2337200.06	Картометрический метод	5.00	—
21	371523.25	2337166.63	Аналитический метод	0.10	—
22	371524.07	2336857.23	Аналитический метод	0.10	—
23	371525.79	2336835.76	Аналитический метод	0.10	—
24	371528.04	2336819.58	Аналитический метод	0.10	—
25	371538.57	2336762.59	Аналитический метод	0.10	—
26	371541.84	2336742.96	Картометрический метод	5.00	—
27	371632.38	2336794.41	Картометрический метод	5.00	—

28	371750.91	2336873.39	Картометрический метод	5.00	—
1	371785.83	2336894.38	Картометрический метод	5.00	—
Зона1(2)	—	—	—	—	—
29	372178.08	2337111.94	Аналитический метод	0.10	—
30	372191.08	2337124.96	Картометрический метод	5.00	—
31	372202.13	2337135.33	Картометрический метод	5.00	—
32	372218.52	2337151.80	Картометрический метод	5.00	—
33	372219.74	2337153.96	Картометрический метод	5.00	—
34	372219.87	2337155.72	Картометрический метод	5.00	—
35	372219.91	2337158.97	Картометрический метод	5.00	—
36	372219.68	2337161.83	Картометрический метод	5.00	—
37	372219.26	2337166.96	Аналитический метод	0.10	—
38	372215.30	2337166.76	Аналитический метод	0.10	—
39	372215.14	2337169.80	Аналитический метод	0.10	—
40	372215.50	2337170.94	Аналитический метод	0.10	—
41	372211.53	2337170.80	Картометрический метод	5.00	—
42	372211.37	2337183.31	Картометрический метод	5.00	—
43	372212.12	2337183.47	Картометрический метод	5.00	—
44	372212.08	2337192.37	Картометрический метод	5.00	—
45	372210.40	2337192.33	Картометрический метод	5.00	—
46	372210.41	2337194.97	Картометрический метод	5.00	—
47	372212.22	2337195.09	Картометрический метод	5.00	—
48	372211.91	2337197.24	Картометрический метод	5.00	—
49	372211.43	2337203.62	Картометрический метод	5.00	—
50	372210.62	2337216.58	Картометрический метод	5.00	—
51	372212.03	2337216.86	Картометрический метод	5.00	—
52	372211.88	2337220.10	Картометрический метод	5.00	—
53	372213.92	2337220.35	Картометрический метод	5.00	—
54	372212.94	2337227.99	Картометрический метод	5.00	—
55	372212.78	2337234.93	Картометрический метод	5.00	—
56	372212.24	2337239.78	Картометрический метод	5.00	—
57	372212.78	2337245.29	Картометрический метод	5.00	—
58	372212.41	2337246.67	Картометрический метод	5.00	—
59	372213.24	2337249.30	Картометрический метод	5.00	—
60	372214.10	2337250.73	Картометрический метод	5.00	—
61	372217.57	2337252.29	Картометрический метод	5.00	—
62	372220.57	2337255.45	Картометрический метод	5.00	—
63	372221.50	2337258.12	Картометрический метод	5.00	—
64	372218.63	2337259.25	Картометрический метод	5.00	—
65	372218.77	2337264.56	Картометрический метод	5.00	—
66	372219.39	2337270.62	Картометрический метод	5.00	—
67	372220.53	2337273.90	Картометрический метод	5.00	—
68	372229.36	2337274.75	Картометрический метод	5.00	—
69	372228.72	2337281.95	Картометрический метод	5.00	—
70	372228.22	2337281.87	Картометрический метод	5.00	—
71	372227.96	2337285.57	Картометрический метод	5.00	—
72	372227.65	2337285.53	Картометрический метод	5.00	—
73	372227.04	2337289.08	Картометрический метод	5.00	—
74	372227.03	2337293.20	Картометрический метод	5.00	—
75	372229.49	2337293.55	Картометрический метод	5.00	—
76	372229.33	2337296.97	Картометрический метод	5.00	—
77	372227.32	2337296.96	Картометрический метод	5.00	—
78	372226.85	2337301.84	Картометрический метод	5.00	—
79	372222.59	2337302.77	Картометрический метод	5.00	—
80	372216.54	2337302.19	Картометрический метод	5.00	—
81	372201.22	2337299.86	Картометрический метод	5.00	—
82	372192.24	2337299.19	Картометрический метод	5.00	—
83	372158.81	2337296.09	Аналитический метод	0.10	—
84	372121.47	2337282.82	Аналитический метод	0.10	—
85	372102.99	2337281.68	Аналитический метод	0.10	—
86	372072.32	2337280.97	Аналитический метод	0.10	—
87	372000.59	2337275.68	Аналитический метод	0.10	—
88	371988.31	2337274.86	Аналитический метод	0.10	—
89	371976.51	2337273.90	Аналитический метод	0.10	—
90	371968.32	2337274.13	Аналитический метод	0.10	—
91	371953.85	2337276.17	Аналитический метод	0.10	—
92	371938.21	2337275.42	Аналитический метод	0.10	—

93	371930.77	2337275.06	Аналитический метод	0.10	—
94	371930.09	2337278.02	Аналитический метод	0.10	—
95	371929.56	2337280.31	Картометрический метод	5.00	—
96	371919.85	2337278.83	Картометрический метод	5.00	—
97	371918.72	2337284.83	Картометрический метод	5.00	—
98	371917.66	2337284.55	Аналитический метод	0.10	—
99	371917.74	2337284.27	Аналитический метод	0.10	—
100	371917.92	2337282.97	Аналитический метод	0.10	—
101	371916.71	2337282.82	Аналитический метод	0.10	—
102	371907.96	2337281.70	Аналитический метод	0.10	—
103	371908.53	2337279.00	Аналитический метод	0.10	—
104	371902.83	2337278.40	Аналитический метод	0.10	—
105	371897.21	2337278.00	Аналитический метод	0.10	—
106	371886.84	2337276.94	Аналитический метод	0.10	—
107	371887.02	2337276.02	Картометрический метод	5.00	—
108	371864.36	2337274.29	Аналитический метод	0.10	—
109	371865.04	2337269.34	Аналитический метод	0.10	—
110	371853.91	2337267.40	Аналитический метод	0.10	—
111	371843.28	2337264.01	Картометрический метод	5.00	—
112	371844.30	2337256.74	Аналитический метод	0.10	—
113	371832.30	2337254.13	Аналитический метод	0.10	—
114	371815.40	2337249.65	Картометрический метод	5.00	—
115	371807.37	2337246.96	Картометрический метод	5.00	—
116	371877.89	2336986.73	Картометрический метод	5.00	—
117	371880.89	2336987.23	Аналитический метод	0.10	—
118	371886.17	2336989.27	Аналитический метод	0.10	—
119	371886.33	2336988.77	Аналитический метод	0.10	—
120	371893.96	2336992.05	Аналитический метод	0.10	—
121	371897.38	2336993.49	Аналитический метод	0.10	—
122	371924.34	2337004.34	Аналитический метод	0.10	—
123	371949.06	2337014.87	Аналитический метод	0.10	—
124	371968.37	2337022.98	Аналитический метод	0.10	—
125	371970.92	2337023.57	Аналитический метод	0.10	—
126	371978.67	2337026.87	Аналитический метод	0.10	—
127	371981.73	2337028.88	Аналитический метод	0.10	—
128	371996.82	2337036.98	Аналитический метод	0.10	—
129	372002.64	2337039.07	Аналитический метод	0.10	—
130	372007.09	2337039.92	Аналитический метод	0.10	—
131	372022.64	2337046.62	Аналитический метод	0.10	—
132	372028.23	2337048.95	Аналитический метод	0.10	—
133	372074.05	2337068.04	Картометрический метод	5.00	—
134	372116.50	2337085.97	Картометрический метод	5.00	—
135	372141.92	2337096.42	Картометрический метод	5.00	—
136	372154.79	2337101.95	Аналитический метод	0.10	—
29	372178.08	2337111.94	Аналитический метод	0.10	—
Зона1(3)	—	—	—	—	—
137	369545.38	2341996.16	Картометрический метод	5.00	—
138	369557.97	2342170.06	Картометрический метод	5.00	—
139	369535.05	2342203.55	Картометрический метод	5.00	—
140	369505.44	2342239.76	Картометрический метод	5.00	—
141	369509.47	2342245.94	Картометрический метод	5.00	—
142	369508.97	2342569.38	Картометрический метод	5.00	—
143	369379.25	2342572.67	Картометрический метод	5.00	—
144	369367.37	2342385.29	Картометрический метод	5.00	—
145	369363.99	2342363.71	Картометрический метод	5.00	—
146	369363.99	2342331.88	Картометрический метод	5.00	—
147	369354.47	2342181.67	Картометрический метод	5.00	—
148	369352.84	2342181.74	Картометрический метод	5.00	—
149	369349.80	2342107.98	Картометрический метод	5.00	—
150	369344.04	2342008.01	Картометрический метод	5.00	—
151	369359.63	2341932.76	Аналитический метод	2.50	—
152	369417.08	2341956.08	Аналитический метод	2.50	—
153	369522.21	2341988.62	Аналитический метод	2.50	—
137	369545.38	2341996.16	Картометрический метод	5.00	—
Зона1(4)	—	—	—	—	—
154	369848.62	2341946.02	Картометрический метод	5.00	—
155	369847.92	2341958.70	Картометрический метод	5.00	—

156	369847.74	2341958.78	Картометрический метод	5.00	—
157	369846.55	2341981.15	Картометрический метод	5.00	—
158	369846.65	2341981.56	Картометрический метод	5.00	—
159	369842.95	2342048.79	Картометрический метод	5.00	—
160	369918.09	2342265.19	Картометрический метод	5.00	—
161	369610.31	2342332.87	Картометрический метод	5.00	—
162	369600.33	2342335.07	Картометрический метод	5.00	—
163	369577.12	2342152.12	Картометрический метод	5.00	—
164	369577.05	2342152.21	Картометрический метод	5.00	—
165	369575.97	2342143.77	Картометрический метод	5.00	—
166	369568.79	2342154.25	Картометрический метод	5.00	—
167	369561.20	2342026.64	Картометрический метод	5.00	—
168	369561.53	2342025.69	Картометрический метод	5.00	—
169	369561.55	2342025.83	Картометрический метод	5.00	—
170	369675.93	2342000.75	Аналитический метод	0.10	—
171	369681.79	2341999.47	Аналитический метод	0.10	—
172	369724.24	2341990.16	Картометрический метод	5.00	—
154	369848.62	2341946.02	Картометрический метод	5.00	—

3. Сведения о характерных точках части (частей) границы объекта					
Обозначение характерных точек части границы	Координаты, м		Метод определения координат характерной точки	Средняя квадратическая погрешность положения характерной точки (M _d), м	Описание обозначения точки на местности (при наличии)
	X	Y			
1	2	3	4	5	6
—	—	—	—	—	—