



ПРАВИТЕЛЬСТВО ПЕРМСКОГО КРАЯ

ПОСТАНОВЛЕНИЕ

29.04.2015

№ 266-п

Об утверждении проекта планировки территории и проекта межевания территории, предусматривающих размещение объекта «Строительство автомобильной дороги Обход г. Чусового»

В соответствии со статьей 45 Градостроительного кодекса Российской Федерации, пунктом 2 части 2 статьи 5 Закона Пермского края от 14 сентября 2011 г. № 805-ПК «О градостроительной деятельности в Пермском крае»

Правительство Пермского края ПОСТАНОВЛЯЕТ:

1. Утвердить прилагаемые проект планировки территории и проект межевания территории, предусматривающие размещение объекта «Строительство автомобильной дороги Обход г. Чусового».

2. Министерству строительства и жилищно-коммунального хозяйства Пермского края в течение 7 дней со дня вступления в силу настоящего постановления направить утвержденные проект планировки территории и проект межевания территории, предусматривающие размещение объекта «Строительство автомобильной дороги Обход г. Чусового» главам Чусовского городского поселения и Верхнекалинского сельского поселения, входящих в состав Чусовского муниципального района, применительно к территории которых принято настоящее постановление.

3. Настоящее постановление вступает в силу через 10 дней после дня его официального опубликования.

4. Контроль за исполнением постановления возложить на заместителя председателя Правительства Пермского края Демченко О.В.

Председатель Правительства
Пермского края

 Г.П. Тушнолобов

УТВЕРЖДЕНЫ
постановлением
Правительства Пермского края
от 29.04.2015 № 266-п

**ПРОЕКТ ПЛАНИРОВКИ ТЕРРИТОРИИ
И ПРОЕКТ МЕЖЕВАНИЯ ТЕРРИТОРИИ,
предусматривающие размещение объекта
«Строительство автомобильной дороги Обход г. Чусового»**



ГИПРОДОРНИИ
ОАО «ГИПРОДОРНИИ»

125493, Москва
Смольная, 2

тел.: +7 (499) 346-32-65, +7 (499) 346-32-67
факс: +7 (499) 346-32-64

email: info@giprodor.ru
www.giprodor.ru

Свидетельство № 0010.05-2009-7712000109-П-077 от 03 ноября 2011

**Заказчик - КГБУ «Управление автомобильных дорог и транспорта»
Пермского края**

**СТРОИТЕЛЬСТВО АВТОМОБИЛЬНОЙ ДОРОГИ
ОБХОД Г. ЧУСОВОГО**

Проект планировки территории и проект межевания территории

Основная часть проекта планировки территории

**1645-ПШТ1
Том 06**

**ОТКРЫТОЕ АКЦИОНЕРНОЕ ОБЩЕСТВО
ДОРОЖНЫЙ ПРОЕКТНО-ИЗЫСКАТЕЛЬСКИЙ
И НАУЧНО-ИССЛЕДОВАТЕЛЬСКИЙ
ИНСТИТУТ «ГИПРОДОРНИИ»**



ОТКРЫТОЕ АКЦИОНЕРНОЕ ОБЩЕСТВО
ДОРОЖНЫЙ ПРОЕКТНО-ИЗЫСКАТЕЛЬСКИЙ И НАУЧНО-ИССЛЕДОВАТЕЛЬСКИЙ ИНСТИТУТ
«ГИПРОДОРНИИ»

УРАЛЬСКИЙ ФИЛИАЛ
«УралГИПРОДОРНИИ»

Свидетельство № 0010.05-2009-7712000109-П-077 от 03 ноября 2011

Заказчик – КГБУ «Управление автомобильных дорог и транспорта»
Пермского края

**СТРОИТЕЛЬСТВО АВТОМОБИЛЬНОЙ ДОРОГИ
ОБХОД Г. ЧУСОВОГО**

Проект планировки территории и проект межевания территории

Основная часть проекта планировки территории

1645-ППТ1

Том 06

Главный инженер филиала

Главный инженер проекта

Экз. :



О.В. Ермилов

А.В. Шалюгин

Екатеринбург

2015

Инов.№ подл.	Подпись и дата	Взаим. инв.

**ОБЩЕСТВО С ОГРАНИЧЕННОЙ ОТВЕТСТВЕННОСТЬЮ
«УРАЛЬСКИЙ ИНСТИТУТ ДОРОЖНОГО ПРОЕКТИРОВАНИЯ»**

Свидетельство № 0040.06-2009-5904152430-П-077 от 22 декабря 2011 г.

Заказчик – КГБУ «УАДиТ»

**СТРОИТЕЛЬСТВО АВТОМОБИЛЬНОЙ ДОРОГИ
ОБХОД Г. ЧУСОВОГО**

Проект планировки территории и проект межевания территории

Основная часть проекта планировки территории

1645-ППТ1

Том 1

Директор



Морозов П. М.

Главный инженер

Ковальчук А. В.

2015

Обозначение	Наименование	Стр.	Примечание
1645-ППТ1-С	Содержание	4	
1645-ППТ1-ПЗ	Пояснительная записка	5	
	1. Положение о размещении проектируемого объекта	5	
	1.1. Исходно-разрешительная документация	5	
	1.2. Цель разработки проекта	6	
	1.2.1. Основные задачи	6	
	1.3. Сведения о линейном объекте	6	
	1.4. Техничко-экономическая характеристика линейного объекта	9	
	Графическая часть		
1645-ППТ1-Ч1	1. Чертёж планировки территории		
1645-ППТ1-Ч2	2. Чертёж планировки территории. Разбивочный чертёж красных линий		

Инв.№ ориг	Подпись и дата					Взам. инв. №										
						1645-ППТ1-С										
	Изм	Кол.уч	Лист	№док	Подпись	Дата										
	Разработал	Шилова			03.15											
	Проверил	Борисова			03.15											

Содержание том 1	Стадия	Лист	Листов
	П	1	1
	ООО «УралДорПроект»		

Пояснительная записка

1. Положение о размещении проектируемого объекта строительства.

1.1. Исходно-разрешительная документация

Основанием для выполнения работ по разработке документации по планировке территории является распоряжение Правительства пермского края от 21.07.2014г. № 176-рп.

Проект выполнен в соответствии с действующими нормативными документами:

- Градостроительный кодекс РФ от 29 декабря 2004 г. № 190-ФЗ;
- Постановление Правительства Российской Федерации от 16 февраля 2008 г. № 87 «О составе разделов проектной документации и требованиях к их содержанию»;
- Материалы генерального плана МО «Чусовское городское поселение Чусовского района Пермского края»;
- Материалы генерального плана Верхнекалинского сельского поселения Пермского края;
- Схема территориального планирования Пермского края;
- Сведения государственного кадастра недвижимости.

Картографический материал выполнен в системе координат МСК 59. Инженерно-геодезические изыскания выполнены «УралГИПРОДОРНИИ» в 2014 году.

Инв. № подл.	Подпись и дата	Взам. инв. №							Лист
									5
			Изм.	Колуч.	Лист	№ док.	Подпись	Дата	1645-ППТ1

1.2. Цель разработки проекта

Целью проекта планировки территории является определение зоны планируемого размещения земельного участка под строительство автомобильной дороги «Обход г. Чусового» (постоянный, временный отвод) и установление параметров ее планируемого развития.

1.2.1. Основные задачи

Основной задачей при разработке проекта является определение границ функционально-планировочных участков, в том числе участков проектируемых объектов.

1.3. Сведения о линейном объекте

В административном отношении проектируемая трасса автомобильной дороги расположена на территории Чусовского района на востоке Пермского края в 140 км от Перми.

В географическом отношении район расположен на восточной окраине Русской равнины и западном склоне Среднего Урала в 4 км севернее слияния рек Чусовой, Вильвы и Усьвы. Проектируемая трасса автомобильной дороги непосредственно пересекает реки Усьва и Вильва и проходит в 1-2 км северо-западнее г. Чусовой.

Город Чусовой расположен на обоих берегах р. Чусовая. Численность населения города 45878 человек (2014). Основное промышленное предприятие – ОАО «Чусовской металлургический завод». Развивается лесная и деревообрабатывающая промышленность, в строительстве широко используются строительные материалы карьера «Белый Камень».

Инов. № подл.	Подпись и дата	Взам. инв. №							1645-ППТ1	Лист
										6
			Изм.	Колуч.	Лист	№док.	Подпись	Дата		

Река Усьва берет начало в горах Среднего Урала на высоте около 550 м над уровнем моря, в 30 км к северо-западу от г. Качканар и впадает в реку Чусовую с правого берега на 32 км от устья. Длина реки 266 километров. Наиболее крупным притоком реки является река Вильва.

Река Вильва является левобережным притоком реки Усьвы, впадающим в неё в 4,1 км от устья. Истоки реки Вильвы также находятся в Уральских горах, примерно в 25 км к западу от г. Качканар. Длина реки 170 км.

Бассейны обеих рек расположены в горно-лесной ландшафтной зоне. Рельеф водосборов крупнохолмистый, высота холмов 200-300 метров. Долины рек V-образные, склоны долин преимущественно крутые и высокие (до 120-150 метров), ширина долин увеличивается от верховий к устью, достигая в нижнем течении 1000 метров.

Поймы рек по большей части двухсторонние, неширокие, высокие, заросшие лесом и кустарником. Русло хорошо выраженное, в низовьях достигает ширины 75-110 метров. Дно по большей части галечниково-каменистое или песчано-галечниковое. Скорости течения изменяются от 0,1 м/сек на плёсах до 1,5 м/сек на перекатах.

Характерной особенностью обеих рек является наличие на водосборах карстующихся горных пород, представленных известняками.

Рельеф района производства изысканий, сформировавшийся под влиянием горообразовательных процессов в Уральских горах, а также морского и континентального осадконакопления на древнем кристаллическом фундаменте платформы, средне и крупнохолмистый. Участок проектируемой дороги расположен в поймах рек Усьвы и Вильвы и на левом высоком берегу, находящемся в природной таёжной зоне, где

Инв. № подл.	Подпись и дата	Взам. инв. №							Лист	
Изм.	Колуч.	Лист	№ док.	Подпись	Дата	1645-ППТ1				7

основу растительности составляют хвойные леса в сочетании с березовыми и осиновыми лесами и растительностью сфагновых болот.

В почвенном покрове преобладают горно-таёжные подзолистые и дерново-подзолистые почвы, на отдельных участках встречаются серые лесные и болотистые почвы. По составу почвы преимущественно глинистые и суглинистые.

Положение рассматриваемой территории в центре материка Евразии определяет резко континентальный характер ее климата, выражающийся в больших колебаниях температуры воздуха как внутри года, так и в течение суток. Наряду с этим велико влияние на климат исследуемого района морских воздушных масс, несущих влагу с Атлантического океана.

Летом территория находится в основном в области низкого давления. Нередко происходит вторжение воздушных масс с Баренцева и Карского морей, а также с Азорских островов. В последнем случае наблюдается жаркая, даже засушливая погода.

Средняя годовая температура воздуха по данным метеостанции (МС) Чусовская составляет $1,1^{\circ}$. Самый холодный месяц года январь. Средняя температура воздуха в январе $-15,8^{\circ}$. Оттепели зимой - явление крайне редкое и весьма кратковременное.

Самый теплый месяц - июль. Средняя температура воздуха июля $17,6^{\circ}$. В то же время, при вторжении холодных арктических масс воздуха возможны очень резкие понижения температуры, в отдельных случаях даже до -1° , -2° . Основное количество осадков выпадает с мая по октябрь. Максимальное месячное количество осадков составляет в ноябре (81 мм), немного уступают ему июль и октябрь (по 79 мм).

Относительная влажность воздуха на рассматриваемой территории характеризуется довольно высокими значениями.

Инв. № подл.	Подпись и дата	Взам. инв. №							1645-ПТТ1	Лист
										8
			Изм.	Колуч.	Лист	№ док.	Подпись	Дата		

Средняя годовая величина относительной влажности воздуха составляет 75%.

Первое появление снежного покрова в среднем отмечается в середине октября. Устойчивый снежный покров образуется в начале второй пятидневки ноября. Максимальной высоты снежный покров достигает в период со второй декады февраля по вторую декаду марта. На открытых участках он составляет 40 - 45 см, на защищенных лесом участках - на 20 - 25 см больше. Снежный покров держится в среднем 170 дней.

По природным и климатическим условиям район строительства относится к II дорожно-климатической зоне. По условиям увлажнения верхней толщи грунтов и характеру поверхностного стока местность района строительства относится к следующим типам:

- ПК 0 – ПК 6 – II тип,
- ПК 6 – ПК 34+50 – III тип,
- ПК 34+50 – ПК 68 – I тип.

К неблагоприятным и сложным явлениям при строительстве относятся большой перепад высот, залесённость, наличие водных преград, карстовые и оползневые явления, повышенная сейсмичность района.

1.4. Технико-экономическая характеристика линейного объекта

Протяжение участка строительства составляет 6807,3 п.м.

В соответствии с заданием на проектирование, СНиП2.05.02-85* и СП 34.13330.2012 «Автомобильные дороги», показателями расчетной перспективной интенсивности движения, приведенной к легковому автомобилю, проектируемый участок рекомендуется к строительству со следующими основными параметрами:

Инв. № подл.	Подпись и дата	Взам. инв. №							Лист	
Изм.	Колуч.	Лист	№док.	Подпись	Дата	1645-ПТТ1				9

- класс автомобильной дороги - дорога обычного типа;
- перспективная интенсивность движения на 2034год - 4040авт.сут.;
- категория дороги: - III;
- протяжение - 6823,29пм;
- расчетная скорость (для трудных участков пересеченной местности) - 100 (80)км/ч;
- количество полос движения - 2;
- ширина земляного полотна - 12,0 м;
- ширина проезжей части - 7,0 м;
- ширина дополнительной полосы движения на подъём - 3,5 м;
- ширина укрепительной полосы - 2х0,5м;
- ширина обочины - 2,5 м;
- наименьший радиус кривой в плане - 400 м;
- поперечный уклон проезжей части - 20 ‰;
- поперечный уклон обочины - 40 ‰;
- наименьший радиус кривых в продольном профиле:
выпуклых – 5017м, - вогнутых - 5473 м;
- наибольший продольный уклон - 60‰;
- наименьший радиус кривой в плане - 400м;
- ширина полосы отвода - 55-130м;
- расчетные нагрузки:
- для малых искусственных сооружений - А14 и Н14;
- для дорожной одежды - 115 кН;
- тип дорожной одежды - капитальный;
- заданный уровень надёжности - 0.95.

Взам. инв. №	
Подпись и дата	
Инв. № подл.	

Изм.	Колуч.	Лист	№док.	Подпись	Дата

1645-ППТ1

Лист
10

На примыкании к существующей автомобильной Полазна - Чусовой предусмотрено устройство регулируемого канализированного примыкания в одном уровне с переходно-скоростными полосами. В конце обхода, на примыкании к автомобильной дороге Кунгур – Соликамск, в проекте предусмотрено кольцевое примыкание с переходно-скоростными полосами.

Параметры реконструкции примыканий:

- категория дороги: - III;
- перспективная интенсивность движения
поворачивающих автомобилей на 2034год - 4040авт.сут.;
- расчетная скорость (для трудных
участков пересеченной местности) - 100 (80)км/ч;
- протяжение (примыкание на ПК0) - 1069пм;
- протяжение (примыкание на ПК68+23,29) - 758пм;
- количество полос движения - 2;
- количество полос движения по кольцу - 2;
- ширина земляного полотна - 12,0 м;
- ширина проезжей части - 7,0 м;
- ширина переходно-скоростных полос - 3,5м;
- ширина укрепительной полосы - 2х0,5м;
- ширина обочины - 2.5 м;
- поперечный уклон проезжей части - 20 ‰;
- поперечный уклон обочины - 40 ‰;
- наименьший радиус кривых в продольном профиле:
выпуклых – 2916м, - вогнутых - 6046 м;
- наибольший продольный уклон - 27‰;

Инов. № подл.	Подпись и дата	Взам. инв. №							Лист
Изм.	Колуч.	Лист	№док.	Подпись	Дата	1645-ППТ1			11

Путепровод через железнодорожные пути

№	Наименование	Показатели
1	Класс дороги	Дорога обычного типа
2	Категория дороги	III
3	Вид строительства	Строительство
4	Нагрузки	A14, H14
5	Схема	24+3x33+24
6	Длина (п.м.)	154,968
7	Габарит (м)	Г-11,5+2x1,0
8	Площадь путепровода (м²)	2292

9

Опоры

Крайние опоры — индивидуального проектирования, стоечные, козлового типа с фундаментом на свайном ростверке из буровых свай диаметром 1,5м с камуфлетным уширением. Стойки — прямоугольного поперечного сечения, расширяющиеся к низу вдоль путепровода. Нижние концы стоек заделаны в гнезда монолитных подколонников с последующим их омоноличиванием бетоном. Верхние концы стоек объединяются с монолитной насадкой через выпуски арматуры. Шкафная стенка из монолитного железобетона.

Промежуточные опоры — индивидуального проектирования трехстолбчатые безростверковые на буровых сваях диаметром 1,5м с камуфлетным уширением. Железобетонная надфундаментная часть опор запроектирована под защитой металлического кожуха из трубы диаметром 1,36 м. Между столбами, предусмотрена установка железобетонных диафрагм сечением 40x150см. Ригели опор запроектированы из монолитного железобетона.

10 Пролетные строения Пролетные строения приняты из

Изм.	Колуч.	Лист	№ док.	Подпись	Дата

Изм.	Колуч.	Лист	№ док.	Подпись	Дата

1645-III T1

		железобетонных балок двутаврового сечения длиной 24м и 33м с предварительно напрягаемой арматурой и недобетонированной плитой по рабочим проектам инв.№54091-М и инв.№54087-М.
11	Покрытие	Асфальтобетон
12	Продолжительность строительства	15 месяцев

Мосты через р. Усьва и р. Вильва

Местоположение мостов определено генеральным направлением трассы проектируемой автомобильной дороги, пересекающей водотоки.

Через р.Усьва предусмотрено строительство железобетонного моста Г-11,5+2х1,0 длиной 154,39 п.м. Пролетное строение неразрезное металлическое с верхней ортотропной плитой индивидуальной конструкции по схеме по оси дороги (2х63+84+2х63)м.

Полная ширина пролетного строения принята с учетом размещения барьерного и перильного ограждения. Пролетное строение запроектировано в плане на прямых участках. Пролетное строение состоит из двух цельно-перевозимых двутавровых балок с высотой стенки 3,16м, объединенных верхней ортотропной плитой, нижними продольными и поперечными связями.

Через р.Вильва предусмотрено строительство металлического моста Г-11,5+2х1,0 длиной 336,8 п.м. Пролетное строение неразрезное металлическое с верхней ортотропной плитой индивидуальной конструкции по схеме по оси дороги (2х63+84+2х63)м

Полная ширина пролетного строения принята с учетом размещения барьерного и перильного ограждения. Пролетное строение запроектировано в плане на прямых участках. Пролетное строение состоит из двух цельно-

Инов. № подл.	Подпись и дата	Взам. инв. №

Изм.	Колуч.	Лист	№док.	Подпись	Дата

1645-ППТ1

Лист
13

перевозимых двутавровых балок с высотой стенки 3,16м, объединенных верхней ортотропной плитой, нижними продольными и поперечными связями.

Общая площадь земель под строительство автомобильной дороги «Обход г. Чусового» Пермского края (постоянный отвод), составляет 643473.69 м².

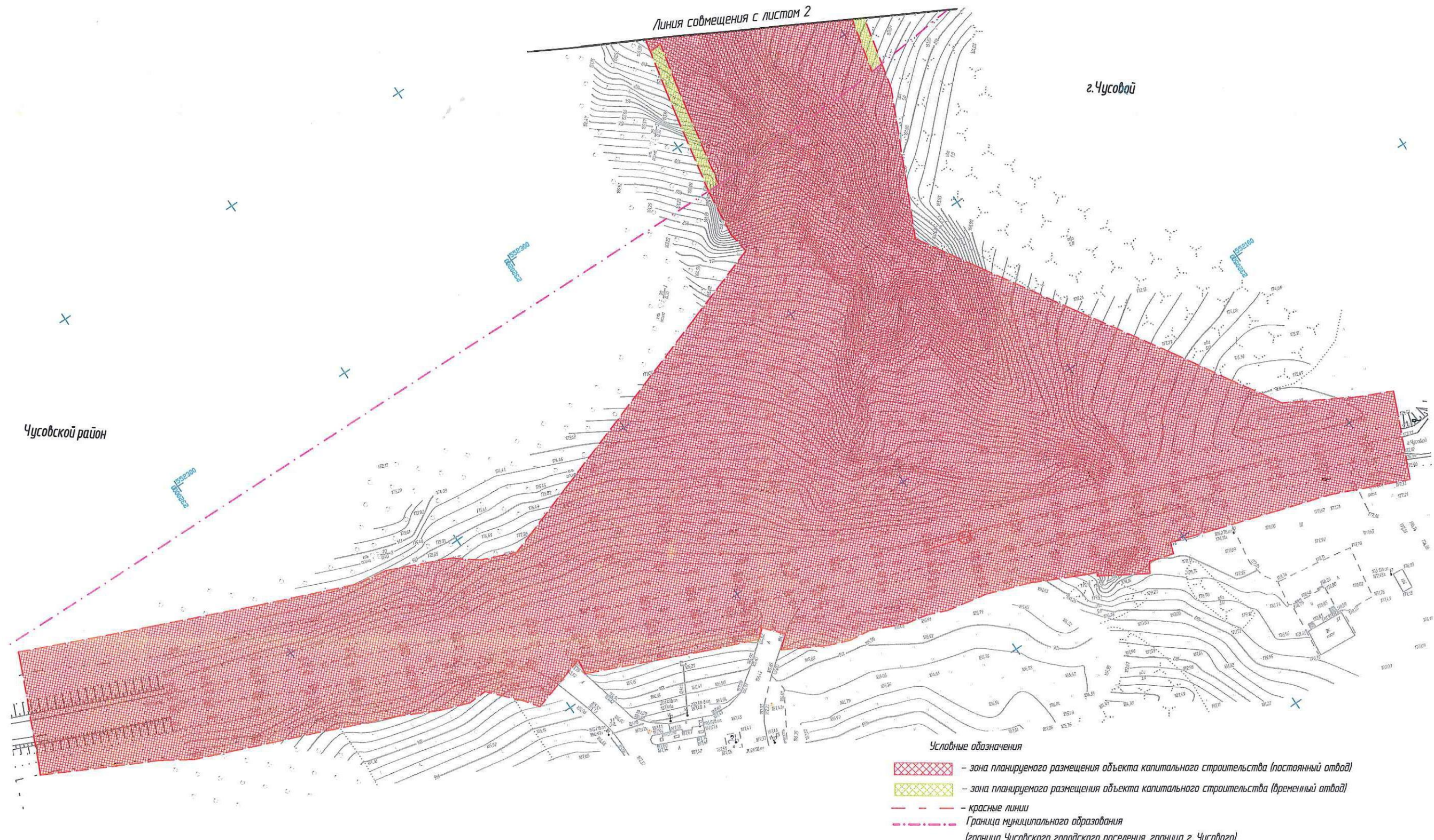
Общая площадь земель, под строительство автомобильной дороги «Обход г. Чусового» Пермского края (временный отвод), составляет 97062,26 м².

Временный отвод земель предусмотрен для размещения валика растительного грунта, проезда построечного транспорта, временной дороги и строительных площадок, полос под переустройство ВЛ.

Инв. № подл.	Подпись и дата	Взам. инв. №							1645-ПТТ1	Лист
										14
			Изм.	Колуч.	Лист	№ док.	Подпись	Дата		

Графическая часть

ЧЕРТЕЖ ПЛАНИРОВКИ ТЕРРИТОРИИ



*Красные линии — линии, которые обозначают существующие, планируемые (изменяемые, вновь образуемые) границы территорий общего пользования, границы земельных участков, на которых расположены линии электропередачи, линии связи (в том числе линейно-кабельные сооружения), трубопроводы, автомобильные дороги, железнодорожные линии и другие подобные сооружения (п.11 ст. 1 Градостроительного кодекса РФ);

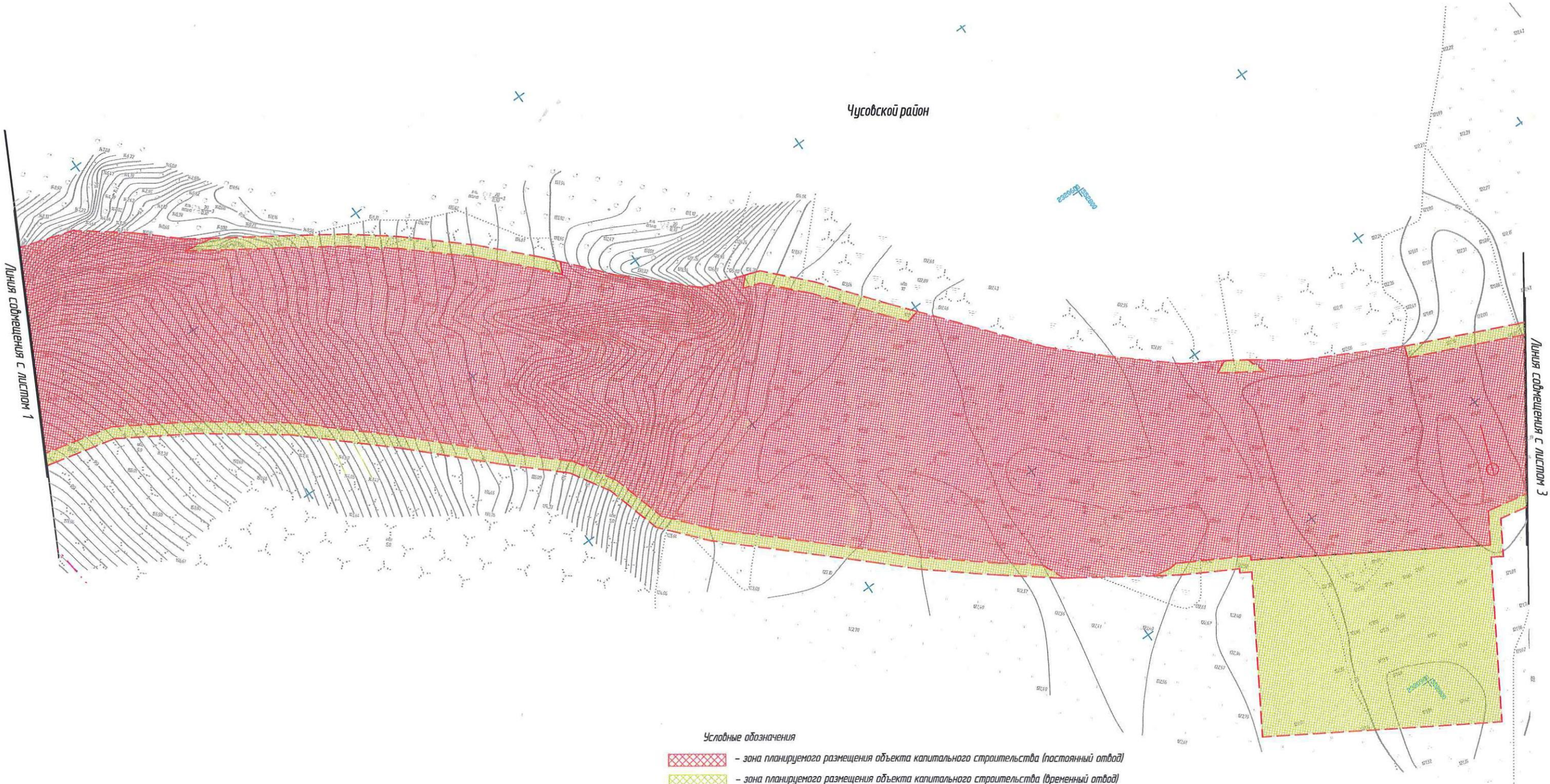
**На территории размещения Объекта не планируется размещение объектов социально-культурного, коммунально-бытового назначения, иных объектов капитального строительства, соответственно, зоны и планируемого размещения не указаны;

***На территории планируется размещение Объекта регионального значения. На территории размещения Объекта не планируется размещение объектов федерального значения, объектов местного значения, соответственно, зоны их планируемого размещения не указаны.

						1645-ППТ1-Ч1		
						Строительство автомобильной дороги "Обход г. Чусового"		
Изм.	Кол.уч.	Лист	Док.	Подпись	Дата	стадия	лист	листов
						ПП	1	11
Исполнитель						Чертеж планировки территории М 1:2000		
Шилова А.А.								
						ООО "УралДорПроект"		

ЧЕРТЕЖ ПЛАНИРОВКИ ТЕРРИТОРИИ

Чусовской район



- Условные обозначения
- зона планируемого размещения объекта капитального строительства (постоянный отвод)
 - зона планируемого размещения объекта капитального строительства (временный отвод)
 - красные линии
 - Граница муниципального образования (граница Чусовского городского поселения, граница г. Чусового)

*Красные линии – линии, которые обозначают существующие, планируемые (изменяемые, вновь образуемые) границы территорий общего пользования, границы земельных участков, на которых расположены линии электропередачи, линии связи (в том числе линейно-кабельные сооружения), трубопроводы, автомобильные дороги, железнодорожные линии и другие подобные сооружения (п.11 ст. 1 Градостроительного кодекса РФ);

**На территории размещения Объекта не планируется размещение объектов социально-культурного, коммунально-бытового назначения, иных объектов капитального строительства, соответственно, зоны и планируемого размещения не указаны;

***На территории планируется размещение Объекта регионального значения. На территории размещения Объекта не планируется размещение объектов федерального значения, объектов местного значения, соответственно, зоны их планируемого размещения не указаны.

						1645-ППТ1-Ч1		
						Строительство автомобильной дороги "Обход г. Чусового"		
Изм.	Кол.уч.	Лист	Док.	Подпись	Дата	стадия	лист	листов
						ПП	2	11
Исполнитель						Чертёж планировки территории		
						М 1:2000		
						ООО "УралДорПроект"		

ЧЕРТЕЖ ПЛАНИРОВКИ ТЕРРИТОРИИ




- Условные обозначения
- зона планируемого размещения объекта капитального строительства (постоянный отвод)
 - зона планируемого размещения объекта капитального строительства (временный отвод)
 - красные линии
 - Граница муниципального образования (граница Чусовского городского поселения, граница г. Чусового)

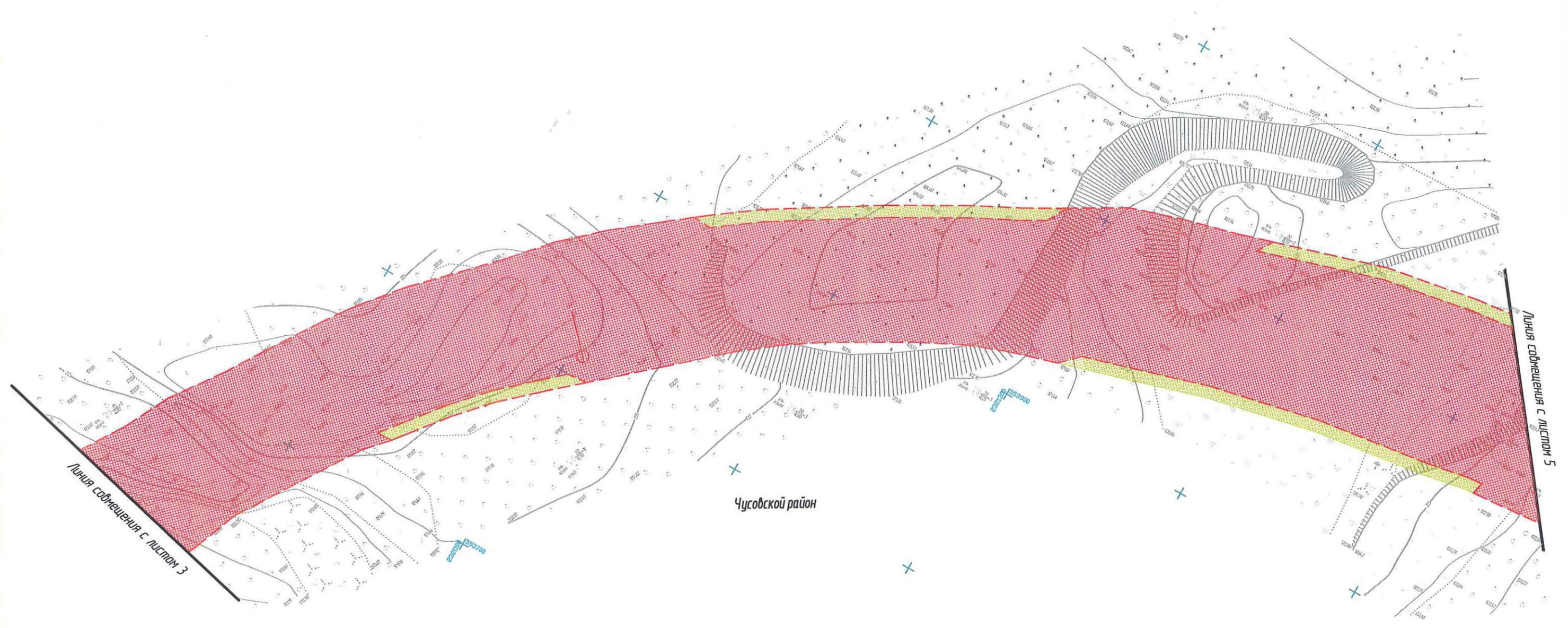
*Красные линии – линии, которые обозначают существующие, планируемые (изменяемые, вновь образуемые) границы территорий общего пользования, границы земельных участков, на которых расположены линии электропередачи, линии связи (в том числе линейно-кабельные сооружения), трубопроводы, автомобильные дороги, железнодорожные линии и другие подобные сооружения (п.11 ст. 1 Градостроительного кодекса РФ);

**На территории размещения Объекта не планируется размещение объектов социально-культурного, коммунально-бытового назначения, иных объектов капитального строительства, соответственно, зоны и планируемого размещения не указаны;

***На территории планируется размещение Объекта регионального значения. На территории размещения Объекта не планируется размещение объектов федерального значения, объектов местного значения, соответственно, зоны их планируемого размещения не указаны.

						1645-ППТ1-Ч1		
						Строительство автомобильной дороги "Обход г. Чусового"		
Изм.	Кол.уч.	Лист	Док.	Подпись	Дата	стадия	лист	листов
						ПП	3	11
Исполнитель Шилова А.А.  03.15						Чертеж планировки территории М 1:2000		
						ООО "УралДорПроект"		

ЧЕРТЕЖ ПЛАНИРОВКИ ТЕРРИТОРИИ




Условные обозначения

- зона планируемого размещения объекта капитального строительства (постоянный отвод)
- зона планируемого размещения объекта капитального строительства (временный отвод)
- красные линии
- Граница муниципального образования (граница Чусовского городского поселения, граница г. Чусового)

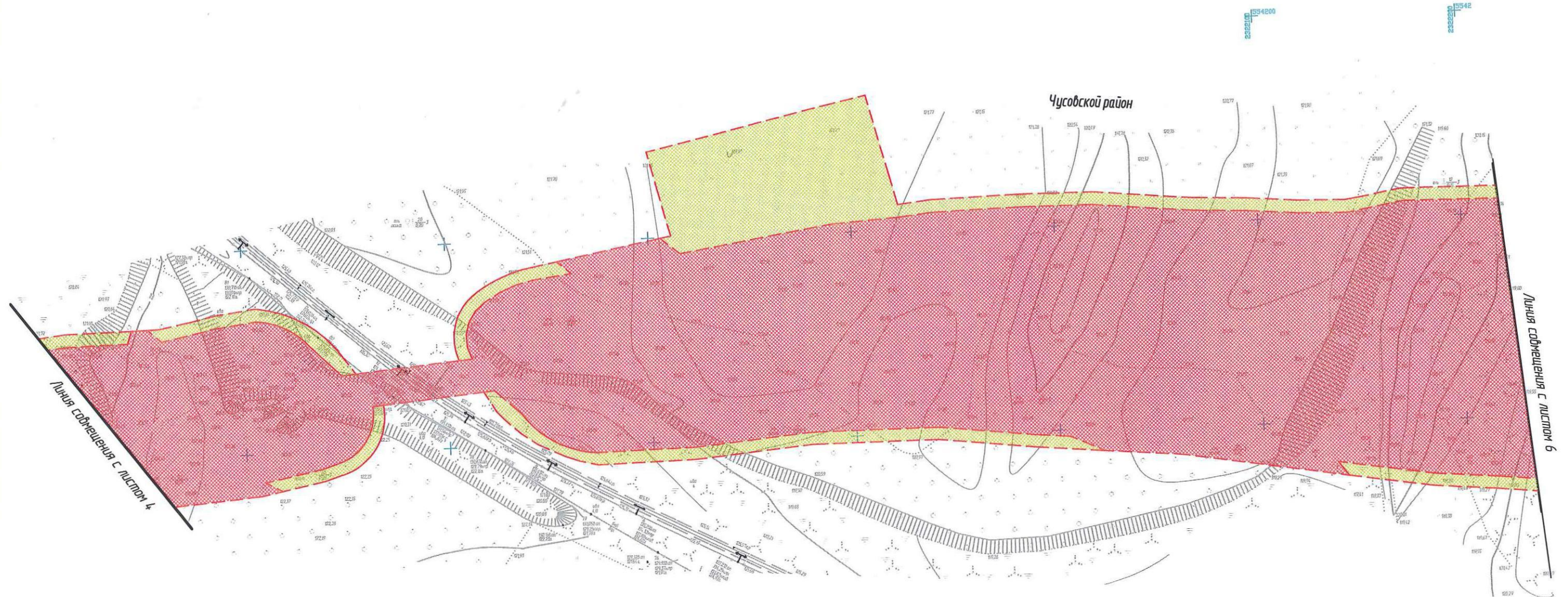
*Красные линии – линии, которые обозначают существующие, планируемые (изменяемые, вновь образуемые) границы территорий общего пользования, границы земельных участков, на которых расположены линии электропередачи, линии связи (в том числе линейно-кабельные сооружения), трубопроводы, автомобильные дороги, железнодорожные линии и другие подобные сооружения (п.11 ст. 1 Градостроительного кодекса РФ);

**На территории размещения Объекта не планируется размещение объектов социально-культурного, коммунально-бытового назначения, иных объектов капитального строительства, соответственно, зоны их планируемого размещения не указаны;

***На территории планируется размещение Объекта регионального значения. На территории размещения Объекта не планируется размещение объектов федерального значения, объектов местного значения, соответственно, зоны их планируемого размещения не указаны.

						1645-ППТ1-Ч1		
						Строительство автомобильной дороги "Обход г. Чусового"		
Изм.	Кол.уч.	Лист	Док.	Подпись	Дата	стадия	лист	листов
						ПП	4	11
Исполнитель Шилова А.А.  03.15						Чертеж планировки территории М 1:2000		
						ООО "УралДорПроект"		

ЧЕРТЕЖ ПЛАНИРОВКИ ТЕРРИТОРИИ




Условные обозначения

- зона планируемого размещения объекта капитального строительства (постоянный отвод)
- зона планируемого размещения объекта капитального строительства (временный отвод)
- красные линии
- Граница муниципального образования
(граница Чусовского городского поселения, граница г. Чусового)

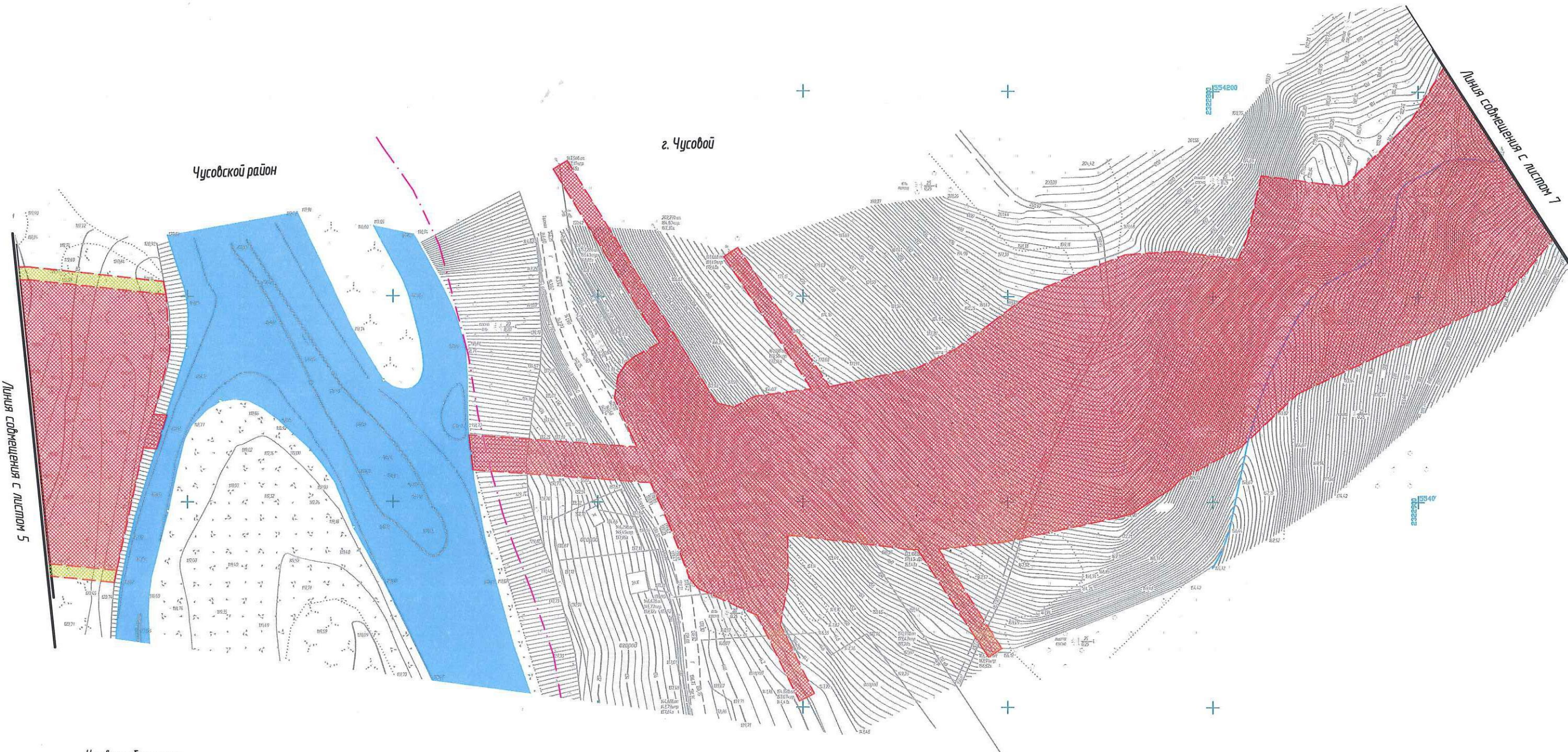
*Красные линии - линии, которые обозначают существующие, планируемые (изменяемые, вновь образуемые) границы территорий общего пользования, границы земельных участков, на которых расположены линии электропередачи, линии связи (в том числе линейно-кабельные сооружения), трубопроводы, автомобильные дороги, железнодорожные линии и другие подобные сооружения (п.11 ст. 1 Градостроительного кодекса РФ);

**На территории размещения Объекта не планируется размещение объектов социально-культурного, коммунально-бытового назначения, иных объектов капитального строительства, соответственно, зоны и планируемого размещения не указаны;

***На территории планируется размещение Объекта регионального значения. На территории размещения Объекта не планируется размещение объектов федерального значения, объектов местного значения, соответственно, зоны их планируемого размещения не указаны.

						1645-ППТ1-Ч1			
						Строительство автомобильной дороги "Обход г. Чусового"			
Изм.	Кол.уч.	Лист	Док.	Подпись	Дата				
						Чертеж планировки территории М 1:2000	стадия	лист	листов
Исполнитель	Шилова А.А.				03.15		ПП	5	11
							ООО "УралДорПроект"		

ЧЕРТЕЖ ПЛАНИРОВКИ ТЕРРИТОРИИ



Условные обозначения

- зона планируемого размещения объекта капитального строительства (постоянный отвод)
- зона планируемого размещения объекта капитального строительства (временный отвод)
- красные линии
- Граница муниципального образования (граница Чусовского городского поселения, граница г. Чусового)

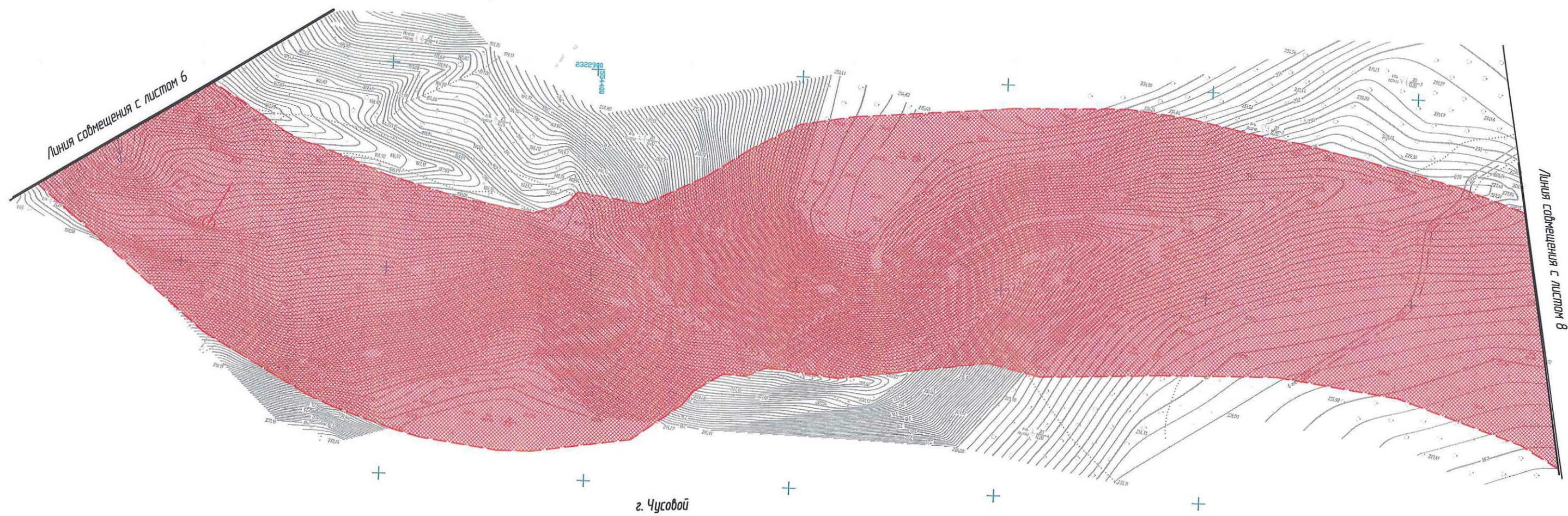
*Красные линии— линии, которые обозначают существующие, планируемые (изменяемые, вновь образуемые) границы территорий общего пользования, границы земельных участков, на которых расположены линии электропередачи, линии связи (в том числе линейно-кабельные сооружения), трубопроводы, автомобильные дороги, железнодорожные линии и другие подобные сооружения (п.11 ст. 1 Градостроительного кодекса РФ);

**На территории размещения Объекта не планируется размещение объектов социально-культурного, коммунально-бытового назначения, иных объектов капитального строительства, соответственно, зоны и планируемого размещения не указаны;

***На территории планируется размещение Объекта регионального значения. На территории размещения Объекта не планируется размещение объектов федерального значения, объектов местного значения, соответственно, зоны их планируемого размещения не указаны.

						1645-ППТ1-Ч1		
						Строительство автомобильной дороги "Обход г. Чусового"		
Изм.	Кол.уч.	Лист	Док.	Подпись	Дата	стадия	лист	листов
						ПП	6	11
Исполнитель Шилова А.А. 03.15						Чертеж планировки территории М 1:2000		
						ООО "УралДорПроект"		

ЧЕРТЕЖ ПЛАНИРОВКИ ТЕРРИТОРИИ




Условные обозначения

- зона планируемого размещения объекта капитального строительства (постоянный отвод)
- зона планируемого размещения объекта капитального строительства (временный отвод)
- красные линии
- Граница муниципального образования (граница Чусовского городского поселения, граница г. Чусового)

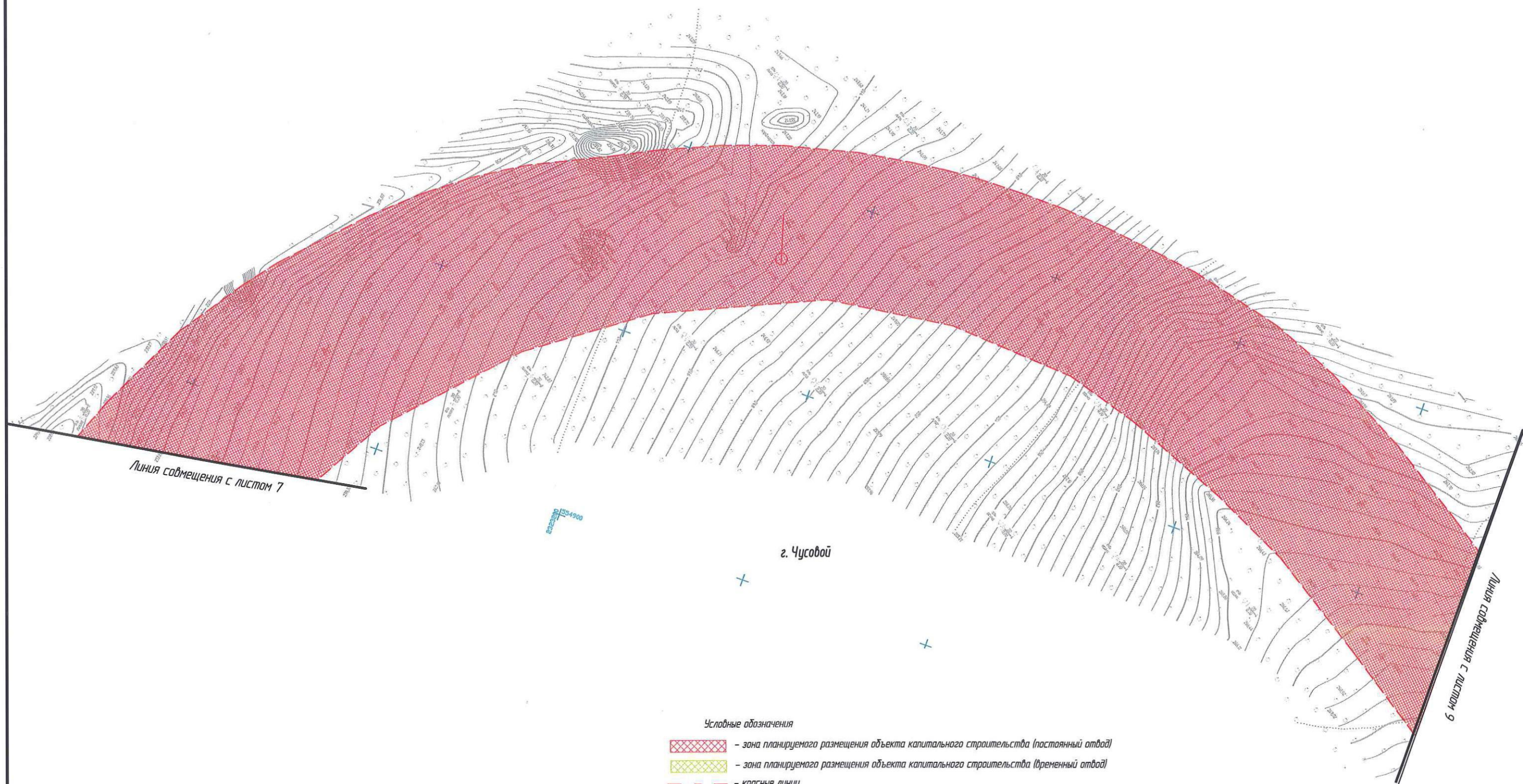
*Красные линии – линии, которые обозначают существующие, планируемые (изменяемые, вновь образуемые) границы территорий общего пользования, границы земельных участков, на которых расположены линии электропередачи, линии связи (в том числе линейно-кабельные сооружения), трубопроводы, автомобильные дороги, железнодорожные линии и другие подобные сооружения (п.11 ст. 1 Градостроительного кодекса РФ);

**На территории размещения Объекта не планируется размещение объектов социально-культурного, коммунально-бытового назначения, иных объектов капитального строительства, соответственно, зоны их планируемого размещения не указаны;

***На территории планируется размещение Объекта регионального значения. На территории размещения Объекта не планируется размещение объектов федерального значения, объектов местного значения, соответственно, зоны их планируемого размещения не указаны.

						1645-ППТ1-Ч1		
						Строительство автомобильной дороги "Обход г. Чусового"		
Изм.	Кол.уч.	Лист	Док.	Подпись	Дата			
						стадия	лист	листов
Исполнитель		Шилова А.А.			03.15	ПП	7	11
						Чертеж планировки территории М 1:2000		
						ООО "УралДорПроект"		

ЧЕРТЕЖ ПЛАНИРОВКИ ТЕРРИТОРИИ



Условные обозначения

- зона планируемого размещения объекта капитального строительства (постоянный отвод)
- зона планируемого размещения объекта капитального строительства (временный отвод)
- красные линии
- Граница муниципального образования (граница Чусовского городского поселения, граница д. Чусового)

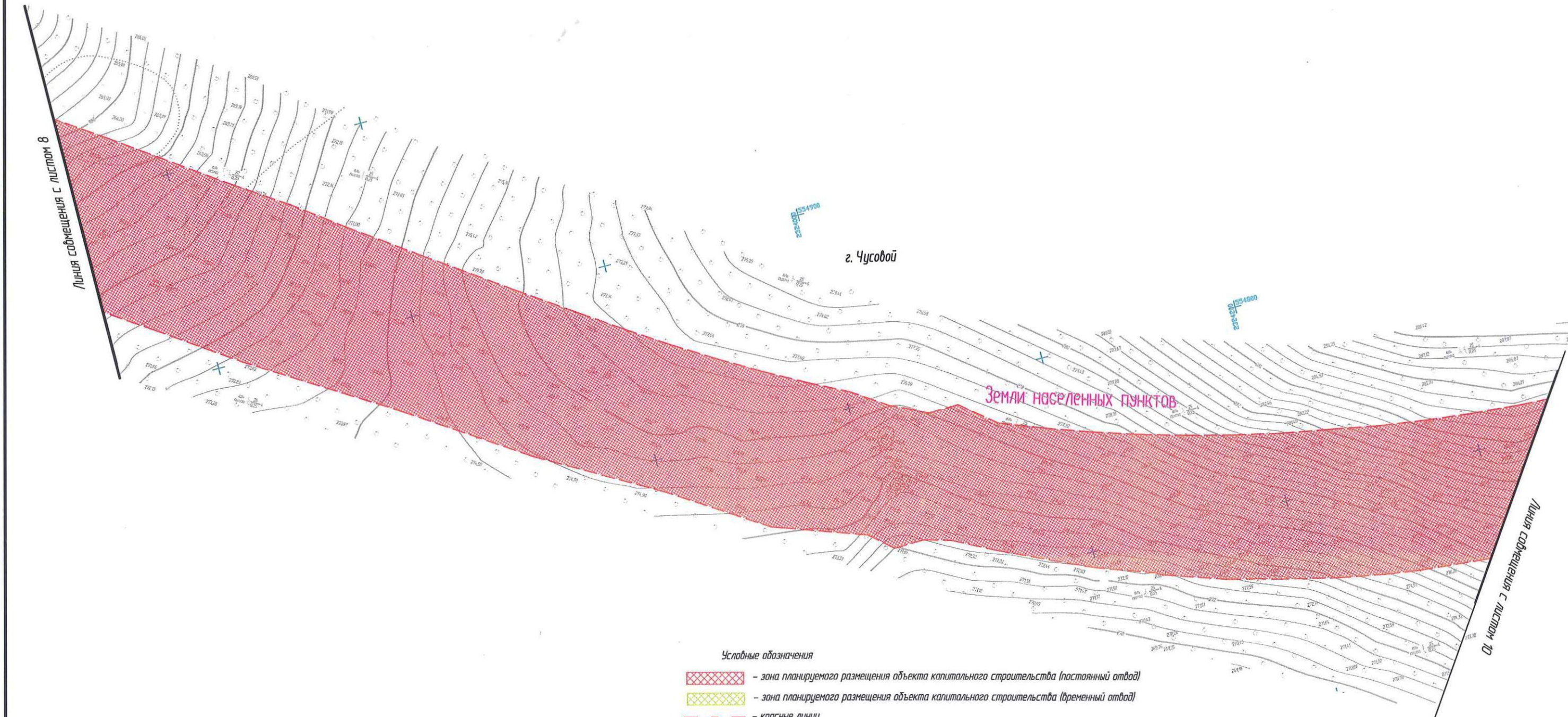
*Красные линии - линии, которые обозначают существующие, планируемые (изменяемые, вновь образуемые) границы территорий общего пользования, границы земельных участков, на которых расположены линии электропередачи, линии связи (в том числе линейно-кабельные сооружения), трубопроводы, автомобильные дороги, железнодорожные линии и другие подобные сооружения (п.11 ст. 1 Градостроительного кодекса РФ);

**На территории размещения Объекта не планируется размещение объектов социально-культурного, коммунально-бытового назначения, иных объектов капитального строительства, соответственно, зоны и планируемого размещения не указаны;

***На территории планируется размещение Объекта регионального значения. На территории размещения Объекта не планируется размещение объектов федерального значения, объектов местного значения, соответственно, зоны их планируемого размещения не указаны.

						1645-ППТ1-Ч1		
						Строительство автомобильной дороги "Обход д. Чусового"		
Изм.	Кол.уч.	Лист	Док.	Подпись	Дата	Чертеж планировки территории М 1:2000	стадия	лист
							ПП	8
Исполнитель	Шилова А.А.				03.15			11
						ООО "УралДорПроект"		

ЧЕРТЕЖ ПЛАНИРОВКИ ТЕРРИТОРИИ



- Условные обозначения
- зона планируемого размещения объекта капитального строительства (постоянный отвод)
 - зона планируемого размещения объекта капитального строительства (временный отвод)
 - красные линии
 - Граница муниципального образования (граница Чусовского городского поселения, граница г. Чусового)

*Красные линии - линии, которые обозначают существующие, планируемые (изменяемые, вновь образуемые) границы территорий общего пользования, границы земельных участков, на которых расположены линии электропередачи, линии связи (в том числе линейно-кабельные сооружения), трубопроводы, автомобильные дороги, железнодорожные линии и другие подобные сооружения (п.11 ст. 1 Градостроительного кодекса РФ);

**На территории размещения Объекта не планируется размещение объектов социально-культурного, коммунально-бытового назначения, иных объектов капитального строительства, соответственно, зоны и планируемого размещения не указаны;

***На территории планируется размещение Объекта регионального значения. На территории размещения Объекта не планируется размещение объектов федерального значения, объектов местного значения, соответственно, зоны их планируемого размещения не указаны.

						1645-ППТ1-Ч1		
						Строительство автомобильной дороги "Обход г. Чусового"		
Изм.	Кол.уч.	Лист	Док.	Подпись	Дата			
						стадия	лист	листов
Исполнитель		Шилова А.А.			03.15	ПП	9	11
						Чертеж планировки территории М 1:2000		
						ООО "УралДорПроект"		

ЧЕРТЕЖ ПЛАНИРОВКИ ТЕРРИТОРИИ



Условные обозначения

- зона планируемого размещения объекта капитального строительства (постоянный отвод)
- зона планируемого размещения объекта капитального строительства (временный отвод)
- красные линии
- Граница муниципального образования (граница Чусовского городского поселения, граница г. Чусового)

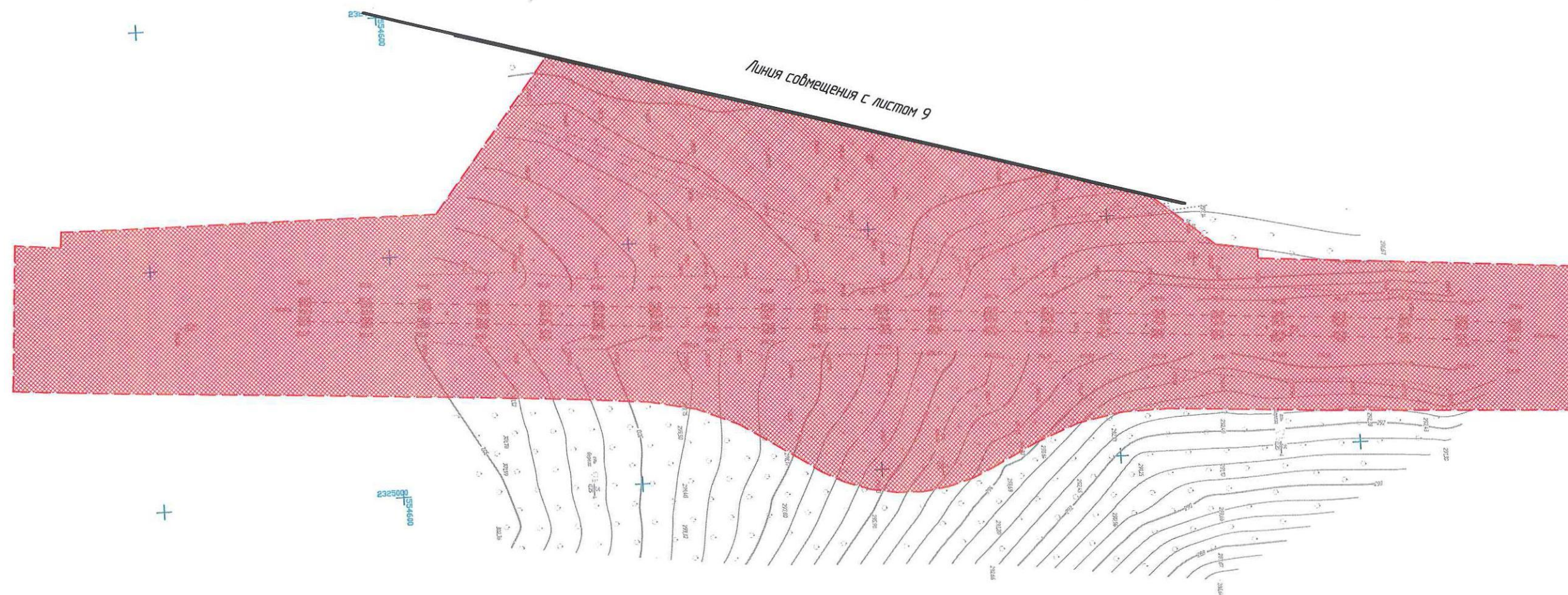
*Красные линии - линии, которые обозначают существующие, планируемые (изменяемые, вновь образуемые) границы территорий общего пользования, границы земельных участков, на которых расположены линии электропередачи, линии связи (в том числе линейно-кабельные сооружения), трубопроводы, автомобильные дороги, железнодорожные линии и другие подобные сооружения (п.11 ст. 1 Градостроительного кодекса РФ);

**На территории размещения Объекта не планируется размещение объектов социально-культурного, коммунально-бытового назначения, иных объектов капитального строительства, соответственно, зоны и планируемого размещения не указаны;

***На территории планируется размещение Объекта регионального значения. На территории размещения Объекта не планируется размещение объектов федерального значения, объектов местного значения, соответственно, зоны их планируемого размещения не указаны.

						1645-ППТ1-Ч1		
						Строительство автомобильной дороги "Обход г. Чусового"		
Изм.	Кол.уч.	Лист	Док.	Подпись	Дата	Чертеж планировки территории М 1:2000	стадия	лист
							ПП	10
Исполнитель	Шилова А.А.				03.15			11
						ООО "УралДорПроект"		

ЧЕРТЕЖ ПЛАНИРОВКИ ТЕРРИТОРИИ




Условные обозначения

- зона планируемого размещения объекта капитального строительства (постоянный отвод)
- зона планируемого размещения объекта капитального строительства (временный отвод)
- красные линии
- граница муниципального образования
(граница Чусовского городского поселения, граница г. Чусового)

*Красные линии- линии, которые обозначают существующие, планируемые (изменяемые, вновь образуемые) границы территорий общего пользования, границы земельных участков, на которых расположены линии электропередачи, линии связи (в том числе линейно-кабельные сооружения), трубопроводы, автомобильные дороги, железнодорожные линии и другие подобные сооружения (п.11 ст. 1 Градостроительного кодекса РФ);

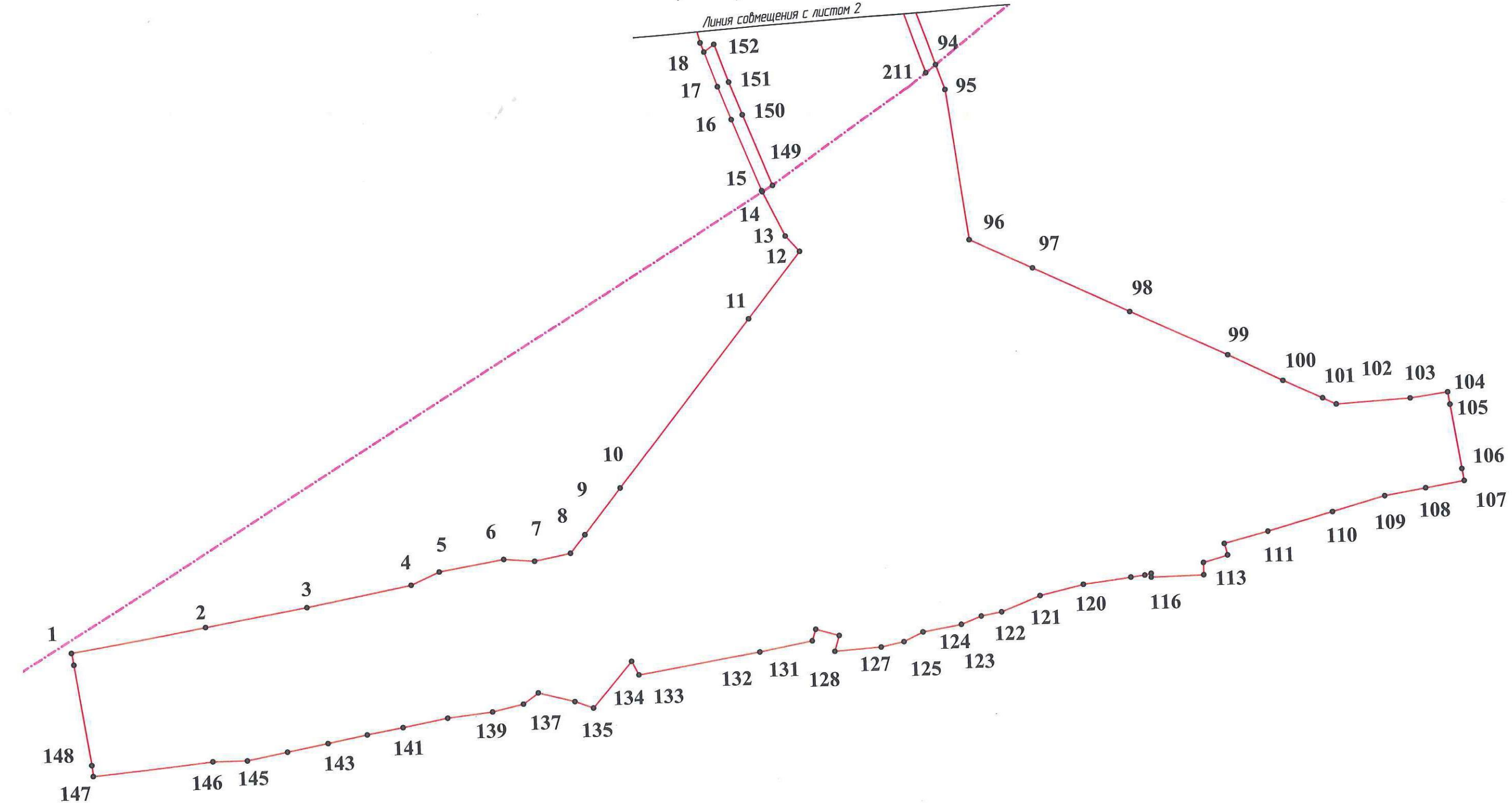
**На территории размещения Объекта не планируется размещение объектов социально-культурного, коммунально-бытового назначения, иных объектов капитального строительства, соответственно, зоны и планируемого размещения не указаны;

***На территории планируется размещение Объекта регионального значения. На территории размещения Объекта не планируется размещение объектов федерального значения, объектов местного значения, соответственно, зоны их планируемого размещения не указаны.

						1645-ППТ1-Ч1			
						Строительство автомобильной дороги "Обход г. Чусового"			
Изм.	Кол.уч.	Лист	Док.	Подпись	Дата				
						стадия	лист	листов	
Исполнитель	Шилова А.А.				03.15	Чертеж планировки территории М 1:2000	ПП	11	11
							ООО "УралДорПроект"		

ЧЕРТЕЖ ПЛАНИРОВКИ ТЕРРИТОРИИ

Разбивочный чертеж красных линий



— Красные линии

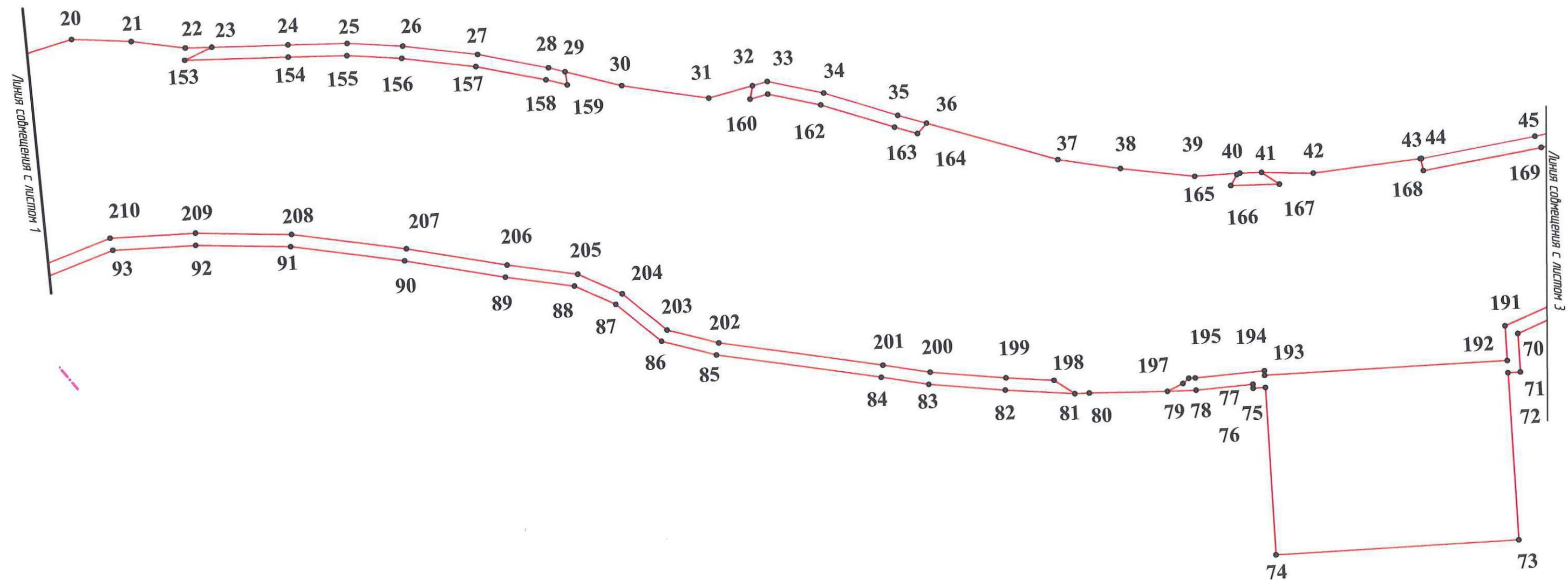
- - - Граница муниципального образования
(граница Чусовского городского поселения, граница г. Чусового)

Каталог поворотных точек красных линий представлен на листах 12-14

						1645-ППТ1-42		
						Строительство автомобильной дороги "Обход г. Чусового"		
Изм.	Колуч.	Лист	Док.	Подпись	Дата	стадия	лист	листов
						ПП	1	14
Исполнитель	Шилова А.А.				03.15	Чертеж планировки территории М 1:2000		
						ООО "УралДорПроект"		

ЧЕРТЕЖ ПЛАНИРОВКИ ТЕРРИТОРИИ

Разбивочный чертеж красных линий



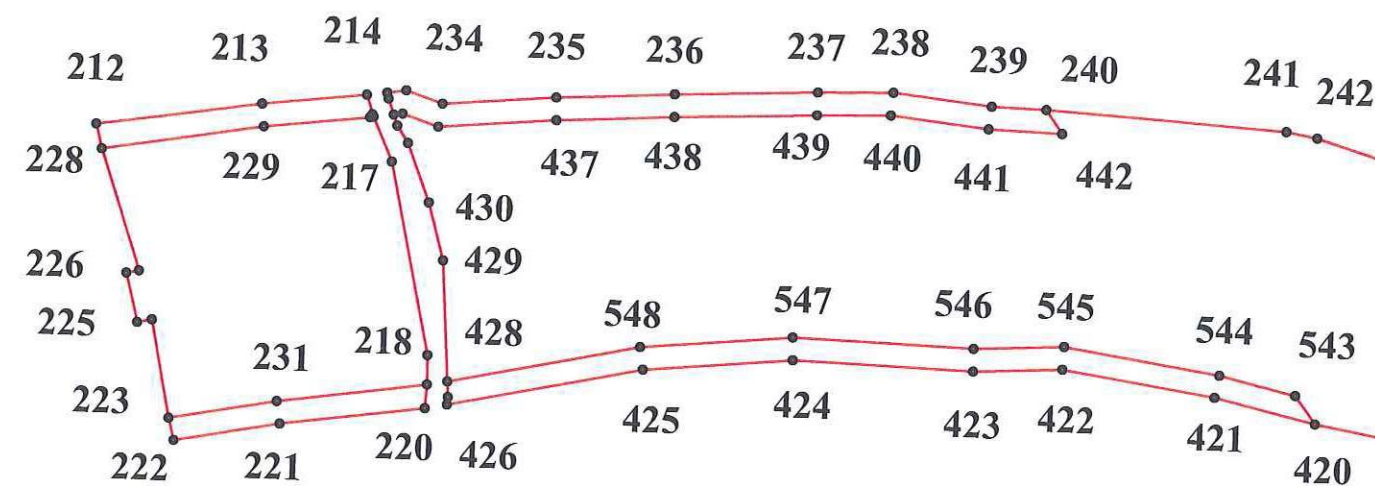
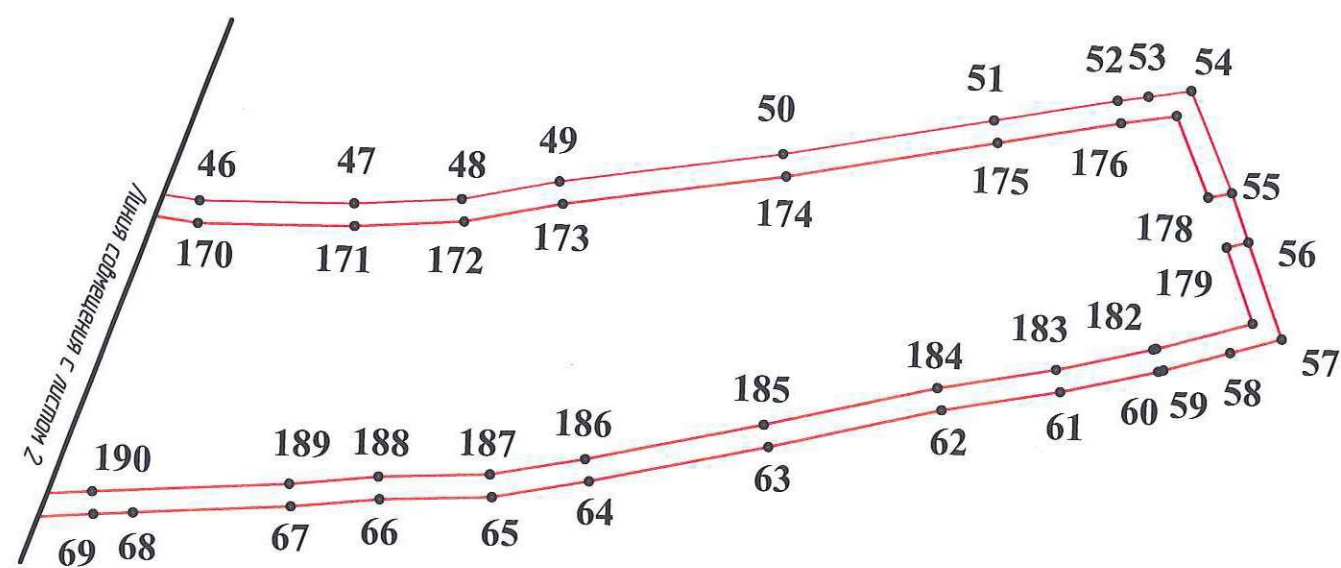
— Красные линии
 - - - - - Граница муниципального образования
 (граница Чусовского городского поселения, граница г. Чусового)

Каталог поворотных точек красных линий представлен на листах 12-14

						1645-ППТ1-42		
						Строительство автомобильной дороги "Обход г. Чусового "		
Изм.	Кол.уч.	Лист	Док.	Подпись	Дата			
						стадия	лист	листов
						ПП	2	14
Исполнитель						Чертеж планировки территории М 1:2000		
Шилова А.А.								
						ООО "УралДорПроект"		


ЧЕРТЕЖ ПЛАНИРОВКИ ТЕРРИТОРИИ

Разбивочный чертеж красных линий



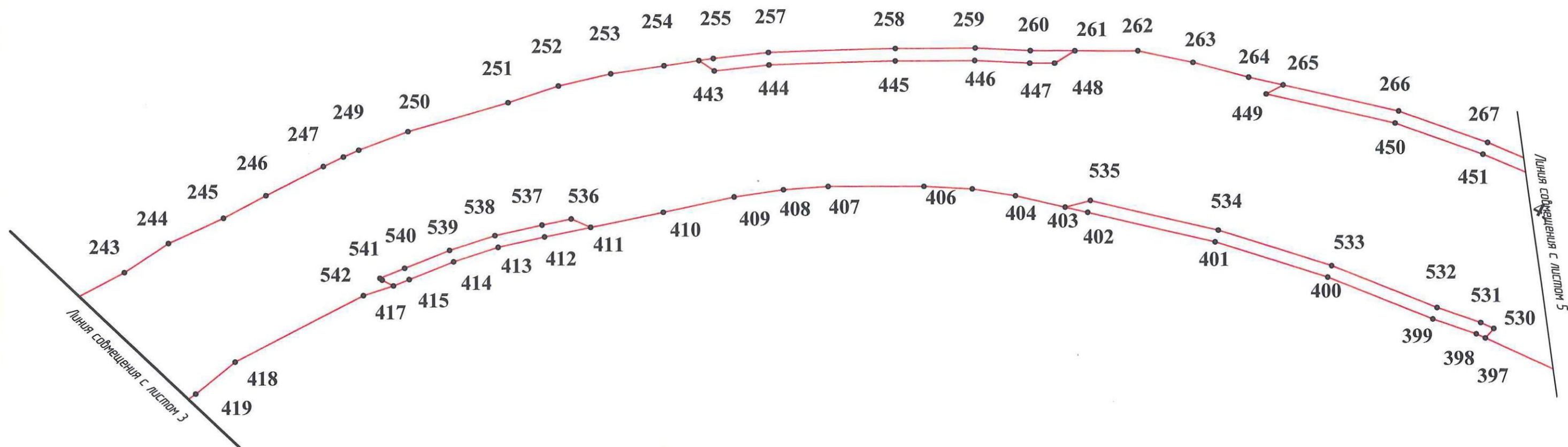
— Красные линии
 - - - - - Граница муниципального образования
 (граница Чусовского городского поселения, граница г. Чусового)

Каталог поворотных точек красных линий представлен на листах 12-14

						1645-ППТ1-Ч2			
						Строительство автомобильной дороги "Обход г. Чусового "			
Изм.	Кол.уч.	Лист	Док.	Подпись	Дата				
Исполнитель		Шилова А.А.			03.15	Чертеж планировки территории М 1:2000			
						стадия		лист	листов
						ПП		3	14
						ООО "УралДорПроект"			

ЧЕРТЕЖ ПЛАНИРОВКИ ТЕРРИТОРИИ

Разбивочный чертеж красных линий




— Красные линии
 - - - - - Граница муниципального образования
 (граница Чусовского городского поселения, граница г. Чусового)

Каталог поворотных точек красных линий представлен на листах 12-14

						1645-ППТ1-42		
						Строительство автомобильной дороги "Обход г. Чусового"		
Изм.	Кол.уч.	Лист	Док.	Подпись	Дата	стадия	лист	листов
						ПП	4	14
Исполнитель Шилова А.А. 						Чертеж планировки территории М 1:2000		
						ООО "УралДорПроект"		


ЧЕРТЕЖ ПЛАНИРОВКИ ТЕРРИТОРИИ

Разбивочный чертеж красных линий



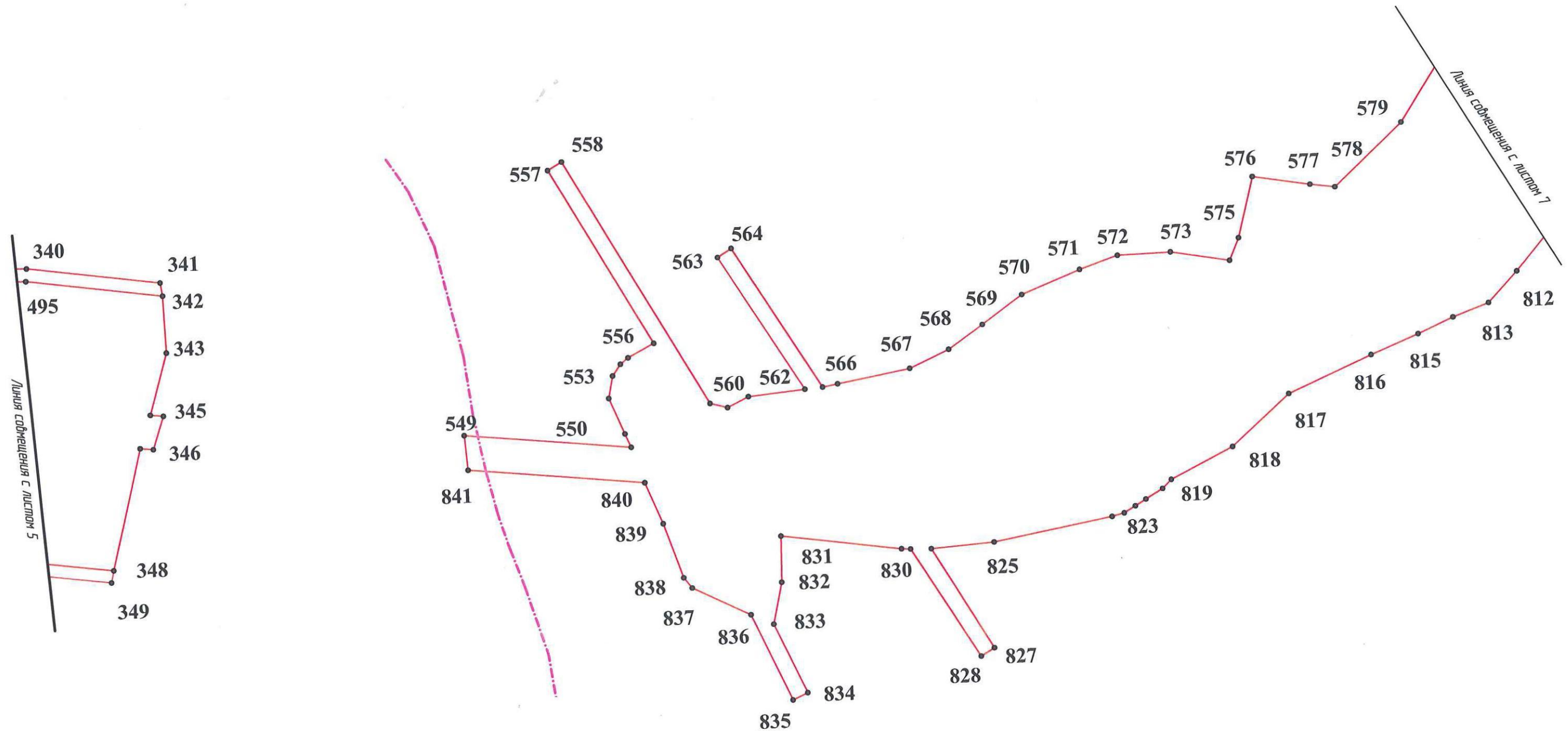
- Красные линии
- Граница муниципального образования
(граница Чусовского городского поселения, граница г. Чусового)

Каталог поворотных точек красных линий представлен на листах 12-14

						1645-ППТ1-42			
						Строительство автомобильной дороги "Обход г. Чусового "			
Изм.	Кол.уч.	Лист	Док.	Подпись	Дата				
						Чертеж планировки территории М 1:2000	стадия	лист	листов
Исполнитель	Шилова А.А.				03.15		ПП	5	14
							ООО "УралДорПроект"		


ЧЕРТЕЖ ПЛАНИРОВКИ ТЕРРИТОРИИ

Разбивочный чертеж красных линий



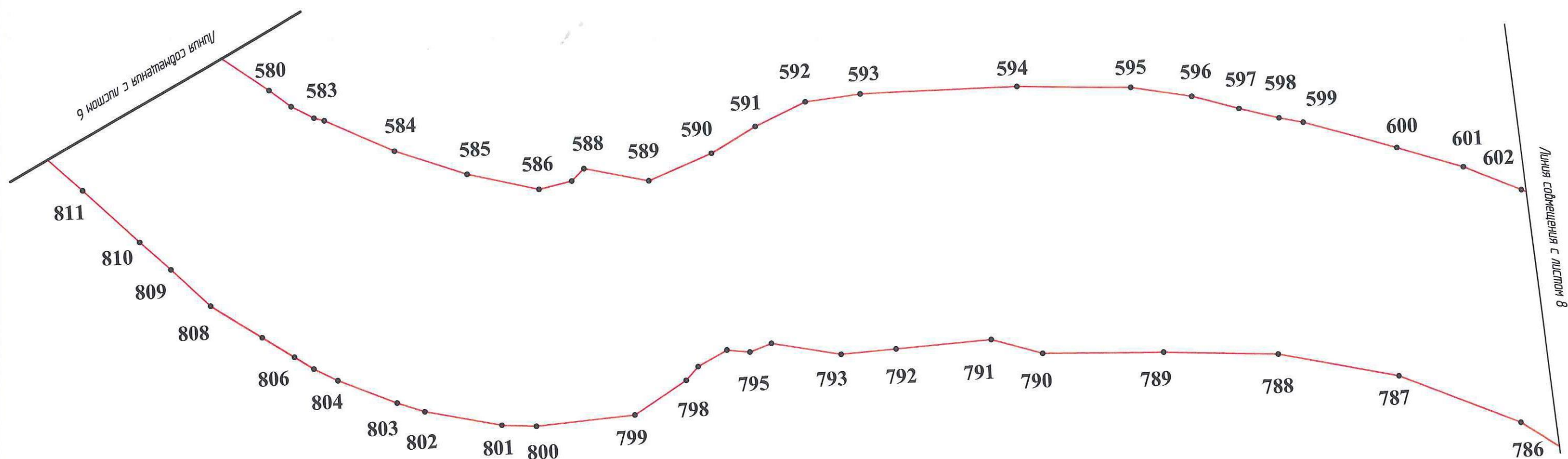
— Красные линии
 - - - - - Граница муниципального образования
 (граница Чусовского городского поселения, граница г. Чусового)

Каталог поворотных точек красных линий представлен на листах 12-14

						1645-ППТ1-Ч2		
						Строительство автомобильной дороги "Обход г. Чусового "		
Изм.	Кол.уч.	Лист	Док.	Подпись	Дата			
								
Исполнитель	Шилова А.А.				03.15	Чертеж планировки территории М 1:2000		
						стадия	лист	листов
						ПП	6	14
						ООО "УралДорПроект"		

ЧЕРТЕЖ ПЛАНИРОВКИ ТЕРРИТОРИИ

Разбивочный чертеж красных линий



— Красные линии

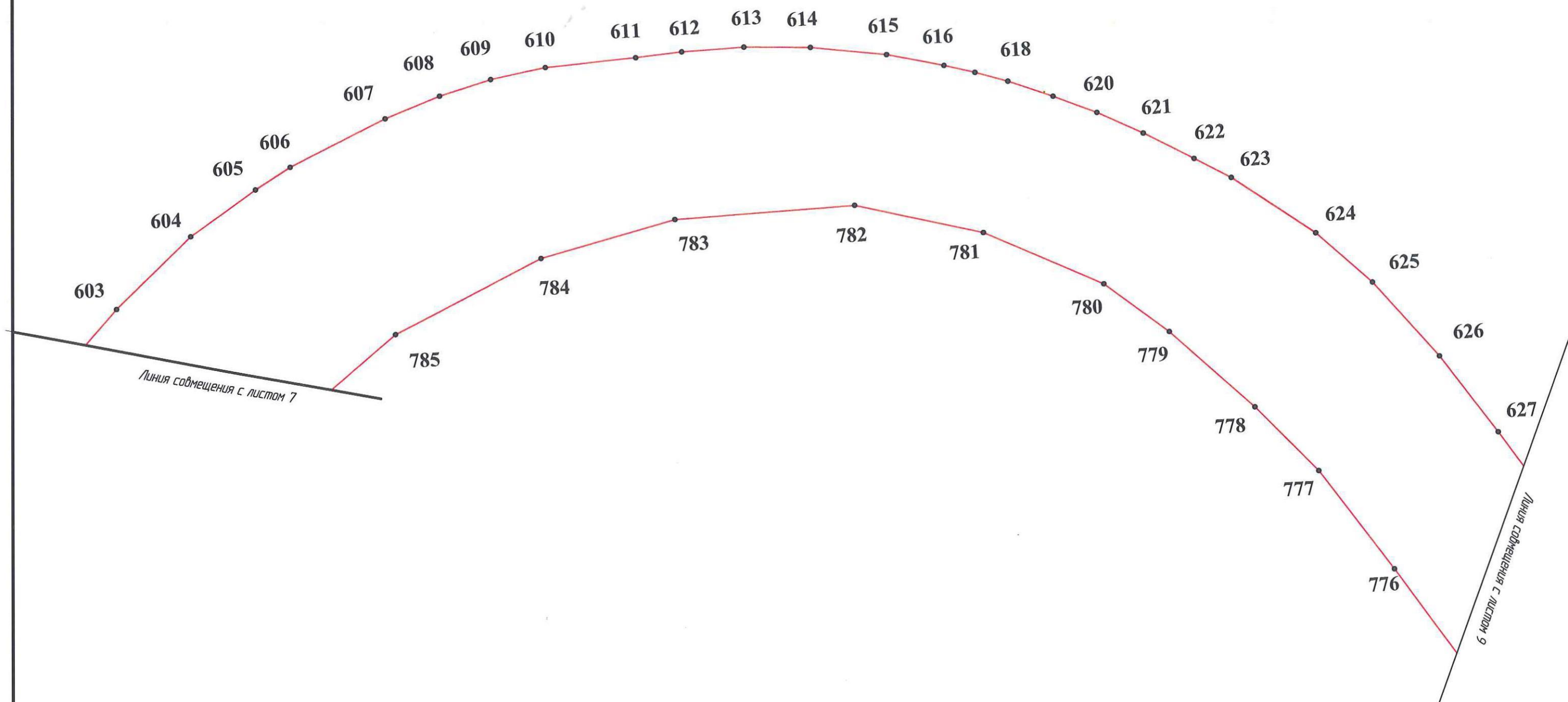
- - - Граница муниципального образования
(граница Чусовского городского поселения, граница г. Чусового)

Каталог поворотных точек красных линий представлен на листах 12-14

						1645-ППТ1-42		
						Строительство автомобильной дороги "Обход г. Чусового"		
Изм.	Кол.уч.	Лист	Док.	Подпись	Дата	стадия	лист	листов
						ПП	7	14
Исполнитель Шилова А.А.						Чертеж планировки территории М 1:2000		
						ООО "УралДорПроект"		


ЧЕРТЕЖ ПЛАНИРОВКИ ТЕРРИТОРИИ

Разбивочный чертеж красных линий



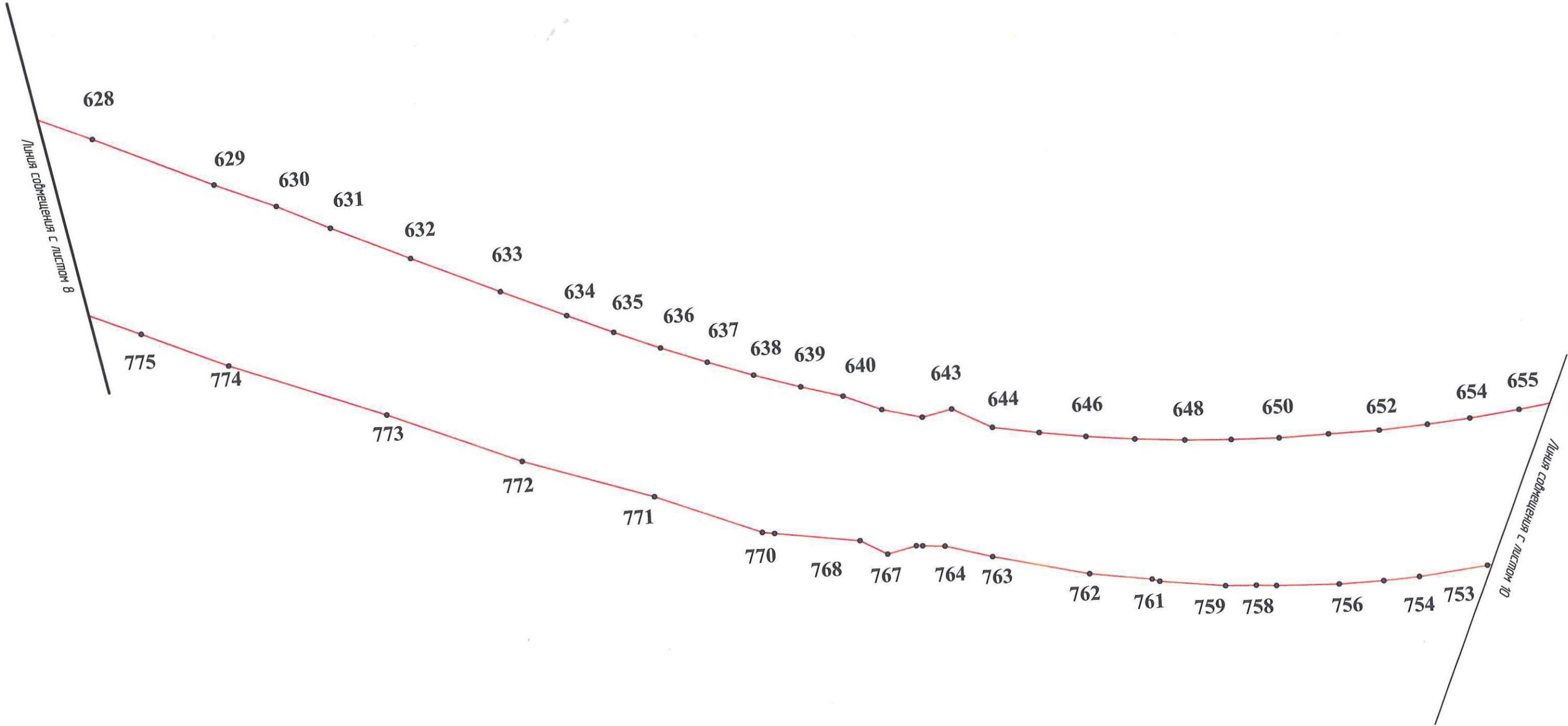
— Красные линии
 - - - - - Граница муниципального образования
 (граница Чусовского городского поселения, граница г. Чусового)

Каталог поворотных точек красных линий представлен на листах 12-14

						1645-ППТ1-42			
						Строительство автомобильной дороги "Обход г. Чусового "			
Изм.	Кол.уч.	Лист	Док.	Подпись	Дата				
						Чертеж планировки территории М 1:2000	стадия	лист	листов
Исполнитель	Шилова А.А.			03.15			ПП	8	14
							ООО "УралДорПроект"		

ЧЕРТЕЖ ПЛАНИРОВКИ ТЕРРИТОРИИ

Разбивочный чертеж красных линий



— Красные линии

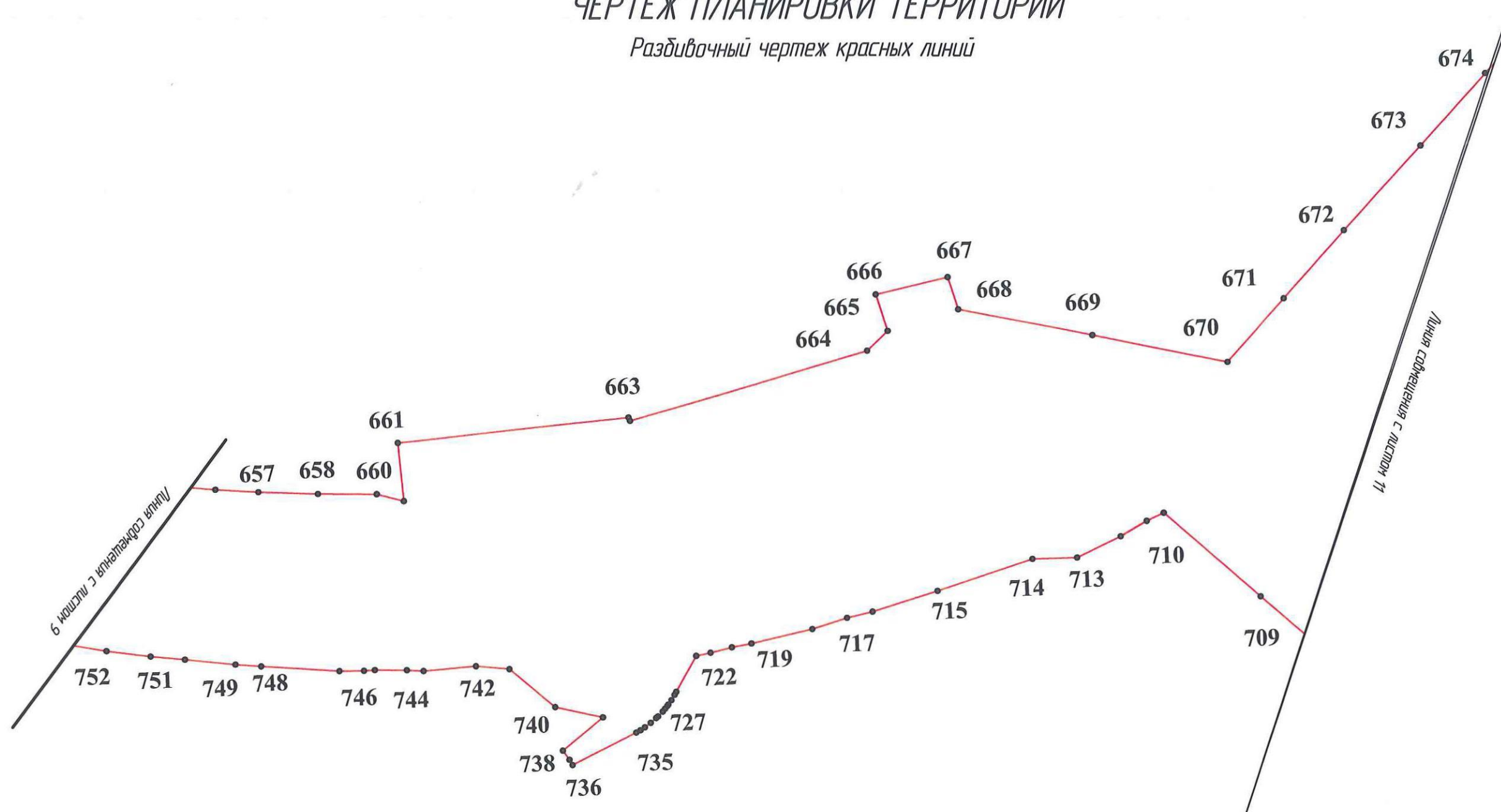
--- Граница муниципального образования
(граница Чусовского городского поселения, граница г. Чусового)

Каталог поворотных точек красных линий представлен на листах 12-14

						1645-ППТ1-Ч2		
						Строительство автомобильной дороги "Обход г. Чусового"		
Изм.	Кол.уч.	Лист	Док.	Подпись	Дата		стадия	лист
							ПП	9
Исполнитель						Чертёж планировки территории М 1:2000		лист
								14
							ООО "УралДорПроект"	

ЧЕРТЕЖ ПЛАНИРОВКИ ТЕРРИТОРИИ

Разбивочный чертеж красных линий



— Красные линии

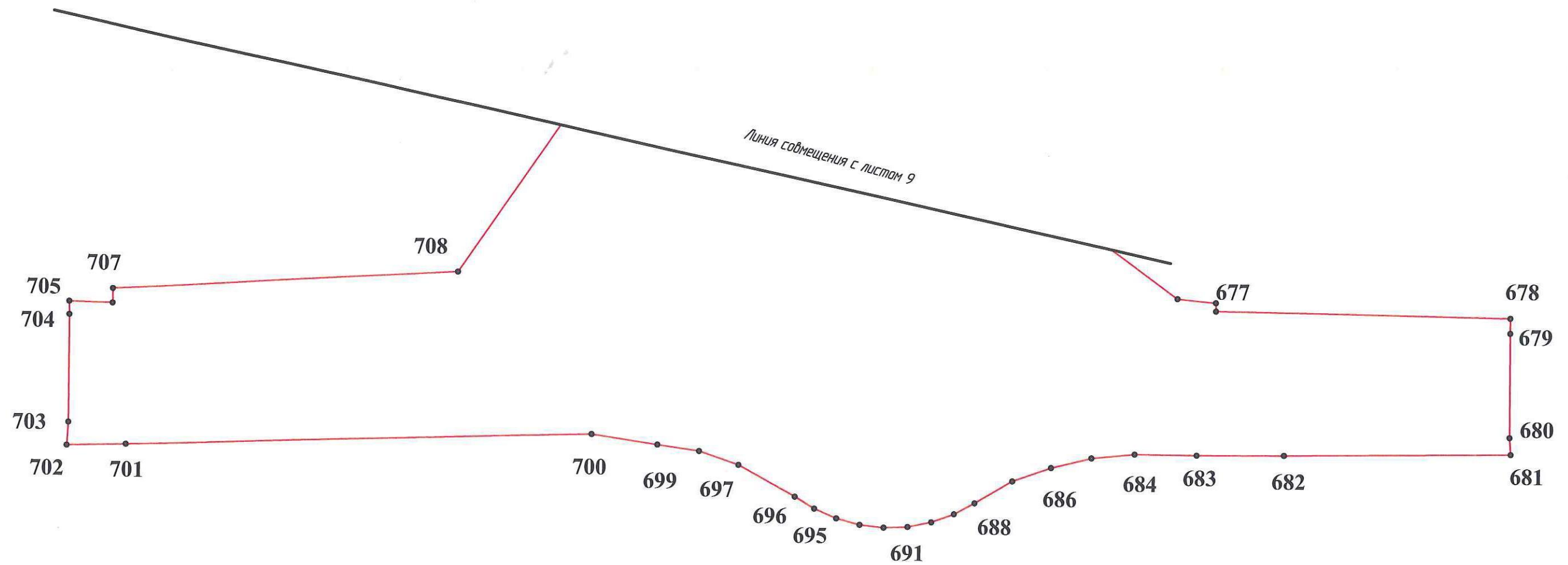
— Граница муниципального образования
(граница Чусовского городского поселения, граница г. Чусового)

Каталог поворотных точек красных линий представлен на листах 12-14

						1645-ППТ1-Ч2		
						Строительство автомобильной дороги "Обход г. Чусового "		
Изм.	Кол.уч.	Лист	Док.	Подпись	Дата			
						стадия	лист	листов
						ПП	10	14
Исполнитель						Чертеж планировки территории М 1:2000		
Шилова А.А.								
						ООО "УралДорПроект"		

ЧЕРТЕЖ ПЛАНИРОВКИ ТЕРРИТОРИИ

Разбивочный чертеж красных линий



— Красные линии

--- Граница муниципального образования
(граница Чусовского городского поселения, граница г. Чусового)

Каталог поворотных точек красных линий представлен на листах 12-14

						1645-ППТ1-42		
						Строительство автомобильной дороги "Обход г. Чусового"		
Изм.	Кол.уч.	Лист	Док.	Подпись	Дата		стадия	лист
							ПП	11
Исполнитель	Шилова А.А.				03.15	Чертеж планировки территории М 1:2000		14
							ООО "УралДорПроект"	

ЧЕРТЕЖ ПЛАНИРОВКИ ТЕРРИТОРИИ

Разбивочный чертеж красных линий

Каталог координат поворотных точек красных линий (система координат МСК-59)

№п/п	X,м	Y,м	№п/п	X,м	Y,м	№п/п	X,м	Y,м	№п/п	X,м	Y,м	№п/п	X,м	Y,м	№п/п	X,м	Y,м	№п/п	X,м	Y,м	№п/п	X,м	Y,м
1	552276,10	2319888,28	165	552764,45	2320675,56	204	552728,41	2320779,39	129	552013,13	2320345,38	32	552640,22	2320537,70	197	552720,01	2320778,13	73	552861,82	2320867,66	228	553388,01	2320833,97
2	552249,62	2319950,65	166	552792,13	2320699,98	205	552720,01	2320778,13	130	552023,44	2320323,86	33	552647,41	2320540,27	196	552728,41	2320779,39	74	552818,34	2320937,63	229	553387,12	2320833,85
3	552229,42	2319997,70	167	552811,02	2320711,55	206	552688,12	2320756,46	131	552030,89	2320302,88	34	552666,65	2320560,98	195	552732,28	2320778,99	75	552716,74	2320874,50	230	553359,02	2320829,26
4	552209,65	2320046,74	41	552809,42	2320711,29	207	552682,10	2320752,64	132	552034,80	2320282,58	35	552690,09	2320590,99	194	552734,96	2320780,72	76	552760,23	2320804,53	216	553315,72	2320824,63
5	552207,25	2320062,06	42	552803,86	2320713,98	208	552677,58	2320741,47	134	552038,66	2320273,06	36	552699,51	2320602,35	193	552764,58	2320797,54	77	552755,13	2320801,37	217	553317,42	2320858,35
6	552194,51	2320092,10	43	552803,86	2320713,98	209	552658,97	2320726,88	135	552040,74	2320262,55	164	552692,86	2320603,85	192	552763,40	2320799,42	78	552756,18	2320799,68	218	553314,04	2320858,11
7	552185,24	2320104,38	168	552823,70	2320727,21	210	552630,12	2320703,02	136	552048,26	2320244,57	163	552685,41	2320594,75	191	552864,99	2320862,57	79	552731,83	2320785,85	219	553313,65	2320871,46
8	552178,65	2320121,32	169	552819,89	2320717,47	211	552613,10	2320686,70	137	552049,61	2320233,97	162	552662,07	2320564,88	190	552874,00	2320848,08				231	553317,59	2320871,75
9	552182,31	2320132,40	170	552840,39	2320732,37	94	552553,63	2320630,91	138	552053,74	2320223,11	161	552644,00	2320545,42	189	552908,08	2320854,80	211	552276,99	2320401,03	223	553315,58	2320898,05
10	552191,67	2320159,89	172	552887,61	2320757,20	95	552536,57	2320610,95	139	552064,86	2320202,80	160	552635,45	2320542,36	188	552959,29	2320865,19	210	552339,11	2320415,71	224	553344,61	2320900,73
11	552225,08	2320259,54	173	552885,45	2320762,85	96	552528,85	2320583,72	140	552070,12	2320208,97				187	552982,69	2320869,06	209	552374,84	2320437,69	225	553384,49	2320906,15
12	552238,54	2320299,17	174	552939,38	2320786,99	97	552516,54	2320563,31	141	552079,21	2320201,04	40	552809,42	2320711,29	186	553011,64	2320875,88	208	552412,95	2320465,82	226	553386,52	2320898,62
13	552248,81	2320297,55	176	552952,67	2320792,53	98	552490,70	2320539,60	142	552075,45	2320196,38	41	552811,02	2320711,55	185	553037,08	2320878,16	207	552454,80	2320504,32	228	553389,81	2320846,65
14	552273,38	2320300,43	177	552992,69	2320803,15	99	552454,80	2320504,32	143	552085,39	2320171,77	167	552819,89	2320717,47	184	553085,18	2320880,89	206	552490,70	2320539,60			
149	552273,26	2320306,46	178	553021,31	2320809,21	100	552412,95	2320465,82	144	552109,77	2320115,74	166	552823,70	2320727,21	183	553132,49	2320882,72	205	552516,54	2320563,31	212	553315,91	2320817,90
150	552310,52	2320313,69	55	553047,87	2320811,20	101	552374,84	2320437,69	145	552117,40	2320116,48	165	552803,86	2320713,98	182	553164,28	2320885,60	204	552528,85	2320583,72	213	553360,06	2320823,35
151	552327,74	2320317,13	56	553107,03	2320818,62	102	552339,11	2320415,71	146	552108,83	2320087,89				181	553190,58	2320886,55	203	552536,57	2320610,95	214	553387,75	2320827,86
152	552347,33	2320321,50	179	553163,79	2320823,63	103	552276,99	2320401,03	147	552116,57	2320082,02	43	552885,45	2320762,85	180	553191,34	2320886,50	202	552553,63	2320630,91	215	553387,90	2320833,23
18	552346,97	2320315,28	180	553196,84	2320826,41	104	552277,58	2320407,33	148	552130,23	2320069,34	44	552939,38	2320786,99	179	553217,74	2320886,31	201	552613,10	2320686,70	216	553388,01	2320833,97
19	552351,81	2320316,28	181	553196,84	2320826,41	105	552264,77	2320404,31				45	552952,67	2320792,53	56	553216,02	2320865,02	200	552630,12	2320703,02	229	553387,12	2320833,85
20	552380,08	2320325,33	182	553211,65	2320828,05	106	552196,29	2320372,47	15	552273,38	2320300,43	46	552992,69	2320803,15	57	553221,92	2320865,16	199	552658,97	2320726,88	228	553359,02	2320829,26
21	552403,59	2320342,96	183	553214,46	2320851,00	107	552167,17	2320390,67	16	552274,05	2320300,50	47	553021,31	2320809,21	58	553224,24	2320892,27	198	552677,58	2320741,47			
22	552423,46	2320360,80	184	553220,86	2320851,45	108	552122,26	2320418,59	17	552311,68	2320307,79	48	553047,87	2320811,20	59	553210,10	2320892,37	81	552682,10	2320752,64	223	553315,58	2320898,05
153	552434,25	2320368,05	185	553221,92	2320865,16	109	552077,28	2320446,77	18	552328,98	2320311,26	49	553107,03	2320818,62	60	553191,79	2320892,51	82	552655,21	2320731,54	231	553344,61	2320900,73
154	552419,77	2320365,56	186	553216,02	2320865,02	110	552051,56	2320462,26	19	552346,97	2320315,28	50	553163,79	2320823,63	61	553190,41	2320892,56	83	552626,12	2320707,51	219	553384,49	2320906,15
155	552462,07	2320393,93	187	553217,74	2320886,31	111	552033,34	2320473,83	152	552347,33	2320321,50	51	553196,84	2320826,41	62	553163,90	2320891,61	84	552608,97	2320691,05	220	553382,42	2320912,07
156	552486,03	2320410,22	188	553191,34	2320886,50	112	552027,08	2320477,66	151	552327,74	2320317,13	52	553211,65	2320828,05	63	553132,10	2320888,71	85	552549,28	2320635,07	221	553343,93	2320906,70
158	552507,16	2320426,86	189	553190,58	2320886,55	113	552008,91	2320509,90	150	552310,52	2320313,69	53	553214,46	2320851,00	64	553084,89	2320886,88	86	552531,15	2320613,85	222	553315,44	2320904,08
159	552534,54	2320451,31	190	553164,28	2320885,60	114	552001,08	2320527,03	149	552273,26	2320306,46	54	553220,86	2320851,45	65	553036,65	2320884,15	87	552523,30	2320586,12			
29	552559,04	2320476,61	191	553132,49	2320882,72	115	551995,41	2320524,54				55	553217,03	2320822,63	66	553010,67	2320881,82	88	552511,85	2320567,14	434	553393,57	2320837,74
30	552566,17	2320484,71	192	553085,18	2320880,89	116	551965,77	2320511,59	23	552434,25	2320368,05	178	553205,64	2320821,35	67	552981,52	2320874,95	89	552486,56	2320543,95	435	553393,37	2320834,70
31	552569,01	2320478,84	193	553037,08	2320878,16	117	551960,22	2320509,21	24	552465,44	2320388,96	177	553197,42	2320820,42	68	552958,20	2320871,08	90	552450,67	2320508,66	436	553395,73	2320835,04
32	552587,91	2320500,35	194	553011,64	2320875,88	118	551975,98	2320472,29	25	552489,57	2320405,38	176	553164,30	2320817,64	69	552917,22	2320862,79	91	552409,13	2320470,46	437	553404,06	2320840,69
160	552619,17	2320530,17	195	552982,69	2320869,06	119	551984,05	2320446,27	26	552511,02	2320422,25	175	553107,67	2320812,65	70	552906,90	2320860,70	92	552371,49	2320442,66	438	553434,83	2320846,54
161	552640,22	2320537,70	196	552959,29	2320865,19	120	551993,97	2320414,24	27	552538,71	2320446,98	174	553048,47	2320805,22	71	552876,91	2320854,76	93	552336,80	2320421,34	439	553465,55	2320853,24
163	552635,45	2320542,36	197	552908,08	2320854,80	121	552000,98	2320393,00	28	552563,45	2320472,52	173	553022,16	2320803,27	72	552866,92	2320870,82	94	552277,58	2320407,33	440	553502,32	2320862,10
164	552644,00	2320545,42	198	552874,00	2320848,08	122	551995,36	2320391,12	29	552569,01	2320478,84	172	552994,09	2320797,30									
36	552662,07	2320564,88	199	552864,99	2320862,57	123	551998,94	2320379,19	159	552566,17	2320484,71	171	552954,59	2320786,83									
37	552685,41	2320594,75	200	552763,40	2320799,42	124	551993,81	2320375,89	158	552559,04	2320476,61	170	552940,07	2320780,74									
38	552692,86	2320603,85	201	552764,58	2320797,54	125	552007,43	2320353,75	157	552534,54	2320451,31	169	552888,12	2320757,48									
39	552699,51	2320602,35	202	552734,96	2320780,72	126	552009,03	2320354,77	156	552507,16	2320426,86	168	552887,61	2320757,20									
40	552741,94	2320654,27	203	552732,28	2320778,99	128	552010,11	2320351,68	155	552486,03	2320410,22												
									154	552462,07	2320393,93												

ЧЕРТЕЖ ПЛАНИРОВКИ ТЕРРИТОРИИ

Разбивочный чертеж красных линий

Каталог координат поворотных точек красных линий (система координат МСК-59)

№п/п	X,м	Y,м	№п/п	X,м	Y,м	№п/п	X,м	Y,м	№п/п	X,м	Y,м	№п/п	X,м	Y,м	№п/п	X,м	Y,м	№п/п	X,м	Y,м	№п/п	X,м	Y,м			
455	554062,43	2321552,93	495	554104,69	2322094,03	527	554008,01	2321660,49	236	553467,12	2320847,42	415	2321048,55	553734,00	271	554062,43	2321552,93	455	554065,01	2321606,20	387	553994,14	2321644,46	480	554078,64	2321719,52
456	554056,43	2321559,66	342	554102,82	2322119,66	528	554004,47	2321658,57	237	553504,01	2320856,30	417	2321043,32	553727,41	272	554062,63	2321558,63	454	554062,50	2321587,60	388	553995,27	2321647,64	479	554081,25	2321724,24
457	554062,50	2321587,60	343	554102,28	2322144,09	529	554003,06	2321657,57	238	553523,37	2320861,32	542	2321037,12	553727,19	273	554065,72	2321573,32				389	553997,33	2321651,47	478	554082,82	2321727,66
458	554065,01	2321606,20	344	554107,19	2322171,08	395	553999,94	2321654,77	239	553547,70	2320871,15				274	554068,73	2321586,96	529	554021,55	2321662,35	390	553999,94	2321654,77	477	554084,08	2321730,94
459	554064,79	2321608,82	345	554107,48	2322222,66	396	553997,33	2321651,47	240	553561,63	2320875,57	255	553995,75	2321280,28	275	554070,02	2321596,27	528	554022,08	2321667,67	391	554003,06	2321657,57	476	554085,37	2321734,63
460	554064,35	2321611,36	346	554100,82	2322289,53	397	553995,27	2321647,64	442	553564,18	2320882,72	256	553985,37	2321274,63	276	554071,31	2321605,61	527	554020,98	2321667,84	392	554004,47	2321658,57	475	554086,37	2321738,17
461	554063,84	2321613,57	347	554072,99	2322291,33	530	553994,14	2321644,46	441	553545,43	2320876,78	257	553979,24	2321263,96	277	554071,18	2321607,63	526	554019,41	2321668,00	393	554008,01	2321660,49	474	554087,57	2321744,06
462	554063,21	2321615,66	348	554042,55	2322283,37	531	553991,67	2321636,76	440	553521,25	2320866,99	258	553966,89	2321239,63	278	554070,19	2321612,85	525	554017,70	2321668,10	394	554011,77	2321661,80			
463	554062,44	2321617,82	496	554042,12	2322289,83	532	553986,09	2321608,84	439	553502,32	2320862,10	259	553947,20	2321205,15	279	554068,90	2321617,46	524	554016,07	2321668,10	395	554015,61	2321662,49	516	553996,82	2322005,11
464	554061,24	2321620,39	497	554025,78	2322284,84	533	553986,09	2321608,84	438	553465,55	2320853,24	260	553914,63	2321151,74	280	554067,79	2321620,89	523	554013,59	2321667,91				515	553998,18	2321987,53
465	554060,07	2321622,67	498	554026,21	2322278,45	534	553981,64	2321617,16	437	553434,83	2320846,54	261	553898,72	2321129,47	281	554065,76	2321625,66	522	554011,73	2321667,65	289	554089,73	2321754,97	514	554003,13	2321940,75
466	554058,78	2321624,71	352	553966,44	2322265,53	535	553979,59	2321606,91	436	553404,06	2320840,69	448	553899,42	2321120,33	282	554064,13	2321628,75	521	554009,77	2321667,22	290	554083,80	2321761,95	513	554002,58	2321877,95
467	554057,39	2321626,66	353	553971,03	2322215,13	403	553972,53	2321527,44	435	553395,73	2320835,04	447	553903,83	2321126,01	283	554062,42	2321631,77	520	554007,73	2321666,62	291	554081,14	2321743,61	512	553997,25	2321820,69
468	554055,99	2321628,39	354	553973,45	2322182,91	404	553978,67	2321528,65	434	553393,37	2320834,70	446	553919,88	2321148,46	284	554059,91	2321635,33	519	554005,77	2321665,91	292	554078,93	2321734,89	511	553995,93	2321772,05
469	554054,38	2321630,20	499	553980,53	2322135,82	405	553978,05	2321521,69	433	553393,08	2320830,26	445	553952,61	2321202,13	285	554056,05	2321639,97	518	554004,30	2321665,25	293	554075,52	2321726,71	510	553996,44	2321767,04
470	554051,90	2321632,48	500	553973,67	2322141,09	406	553973,81	2321499,21				444	553972,40	2321236,82	286	554052,86	2321643,20	517	554002,63	2321664,41	294	554070,79	2321718,90	509	553997,42	2321762,62
471	554050,47	2321634,00	501	553986,58	2322059,41	407	553965,93	2321443,35	428	553389,08	2320910,71	443	553984,75	2321261,13	287	554049,34	2321646,17	367	554000,87	2321663,35	295	554066,81	2321714,34	508	553998,66	2321758,43
472	554047,19	2321637,38	502	553989,51	2322021,75	408	553953,60	2321385,94	548	553389,94	2320906,65				288	554045,06	2321649,35	368	553999,15	2321662,09	296	554061,29	2321710,96	507	554000,44	2321754,16
473	554043,76	2321640,87	503	553996,82	2322005,11	409	553935,05	2321323,41	547	553441,79	2320910,14	403	553926,00	2321314,19	473	554037,79	2321654,70	369	553997,50	2321660,78	297	554055,37	2321709,51	506	554002,22	2321750,74
474	554040,79	2321643,93	504	553998,18	2321987,53	410	553926,00	2321314,19	546	553481,73	2320917,63	535	553935,05	2321323,41	472	554037,10	2321647,74	370	553996,26	2321659,62	298	554049,23	2321709,84	505	554004,38	2321747,36
475	554037,10	2321647,74	505	554003,13	2321940,75	411	553918,69	2321290,00	545	553527,36	2320932,22	534	553953,60	2321385,94	471	554040,79	2321643,93	371	553994,86	2321658,14	299	554043,39	2321712,03	504	554006,51	2321744,44
476	554037,79	2321654,70	506	554002,58	2321877,95	536	553911,05	2321269,76	544	553550,91	2320937,54	533	553965,93	2321443,35	470	554043,76	2321640,87	372	553993,86	2321656,98	300	554042,76	2321705,62	503	554008,21	2321742,44
477	554042,76	2321705,62	507	553997,25	2321820,69	537	553900,20	2321248,20	543	553589,18	2320954,86	532	553973,81	2321499,21	469	554047,19	2321637,38	373	553992,75	2321655,50	301	554045,18	2321704,69	502	554009,82	2321740,76
478	554043,39	2321712,03	508	553995,93	2321772,05	538	553876,64	2321206,91	420	553607,38	2320964,89	531	553978,05	2321521,69	468	554050,47	2321634,00	374	553991,89	2321654,17	302	554047,35	2321704,09	501	554011,77	2321738,88
479	554049,23	2321709,84	509	553996,44	2321767,04	539	553864,35	2321188,40	421	553610,59	2320973,51	530	553978,67	2321528,65	467	554051,90	2321632,48	375	553990,91	2321652,53	303	554049,28	2321703,69	500	554015,95	2321735,51
480	554055,37	2321709,51	510	553997,42	2321762,62	540	553849,26	2321168,80	422	553586,48	2320960,23	397	553972,53	2321527,44	466	554054,38	2321630,20	376	553990,14	2321650,94	304	554051,41	2321703,45	499	554027,60	2321722,53
481	554061,29	2321710,96	511	553998,66	2321758,43	541	553825,39	2321141,88	423	553548,99	2320943,24	398	553972,10	2321522,52	465	554055,99	2321628,39	377	553989,43	2321649,33	305	554054,06	2321703,33	354	554027,07	2321717,31
482	554066,81	2321714,34	512	554000,44	2321754,16	542	553801,04	2321114,32	424	553525,78	2320938,01	399	553967,89	2321500,18	464	554057,39	2321626,66	378	553988,78	2321647,52	306	554056,72	2321703,50	355	554017,15	2321723,36
483	554070,79	2321718,90	513	554002,22	2321750,74	417	553799,87	2321103,93	425	553480,26	2320923,45	400	553960,02	2321444,42	463	554058,78	2321624,71	379	553988,35	2321645,98	307	554059,23	2321703,98	356	554013,17	2321727,17
321	554075,52	2321726,71	514	554004,38	2321747,36	418	553790,04	2321092,81	426	553441,03	2320916,11	401	553947,79	2321387,44	462	554060,07	2321622,67	380	553987,56	2321643,62	308	554062,23	2321704,78	357	554006,21	2321734,89
322	554078,93	2321734,89	515	554006,51	2321744,44	419	553773,95	2321075,06	427	553388,33	2320912,57	402	553929,30	2321325,12	461	554061,24	2321620,39	381	553986,78	2321641,15	309	554064,54	2321705,71	358	554000,44	2321743,51
484	554081,14	2321743,61	516	554008,21	2321742,44	420	553756,43	2321058,95							460	554062,44	2321617,82	382	553985,82	2321638,21	320	554067,18	2321707,09	359	553994,43	2321756,22
485	554083,80	2321761,95	517	554009,82	2321740,76	543	553737,75	2321043,87	541	2321035,67	553727,39	265	554023,86	2321373,45	459	554063,21	2321615,66	383	553985,33	2321635,64	321	554069,38	2321708,56	360	553992,14	2321762,93
486	554089,73	2321754,97	518	554011,77	2321738,88	544	553727,39	2321035,67	540	2321043,87	553737,75	266	554031,88	2321378,44	458	554063,84	2321613,57	384	553981,64	2321617,16	483	554071,71	2321710,46	361	553989,90	2321772,36
487	554099,80	2321806,00	519	554015,95	2321735,51	545	553727,19	2321037,12	539	2321058,95	553756,43	267	554031,88	2321378,44	457	554064,35	2321611,36	385	553986,09	2321608,84	482	554073,82	2321712,65	362	553991,26	2321821,04
488	554092,07	2321815,67	520	554027,60	2321722,53	546	553727,41	2321043,32	538	2321075,06	553773,95	268	554049,03	2321434,63	456	554064,79	2321608,82	386	553991,67	2321636,76	481	554076,02	2321715,48	363	553996,58	2321878,26
489	554104,20	23																								



ГИПРОДОРНИИ
ОАО «ГИПРОДОРНИИ»

125493, Москва
Смольная, 2

тел.: +7 (499) 346-32-65, +7 (499) 346-32-67
факс: +7 (499) 346-32-64

email: info@giprodor.ru
www.giprodor.ru

Свидетельство № 0010.05-2009-7712000109-П-077 от 03 ноября 2011

**Заказчик - КГБУ «Управление автомобильных дорог и транспорта»
Пермского края**

**СТРОИТЕЛЬСТВО АВТОМОБИЛЬНОЙ ДОРОГИ
ОБХОД Г. ЧУСОВОГО**

Проект планировки территории и проект межевания территории

Проект межевания территории

**1645-ППТЗ
Том 08**

**ОТКРЫТОЕ АКЦИОНЕРНОЕ ОБЩЕСТВО
ДОРОЖНЫЙ ПРОЕКТНО-ИЗЫСКАТЕЛЬСКИЙ
И НАУЧНО-ИССЛЕДОВАТЕЛЬСКИЙ
ИНСТИТУТ «ГИПРОДОРНИИ»**



ОТКРЫТОЕ АКЦИОНЕРНОЕ ОБЩЕСТВО
ДОРОЖНЫЙ ПРОЕКТНО-ИЗЫСКАТЕЛЬСКИЙ И НАУЧНО-ИССЛЕДОВАТЕЛЬСКИЙ ИНСТИТУТ
«ГИПРОДОРНИЙ»

УРАЛЬСКИЙ ФИЛИАЛ
«УралГИПРОДОРНИЙ»

Свидетельство № 0010.05-2009-7712000109-П-077 от 03 ноября 2011

Заказчик – КГБУ «Управление автомобильных дорог и транспорта»
Пермского края

**СТРОИТЕЛЬСТВО АВТОМОБИЛЬНОЙ ДОРОГИ
ОБХОД Г. ЧУСОВОГО**

Проект планировки территории и проект межевания территории

Проект межевания территории

**1645-ППТЗ
Том 08**

Главный инженер филиала

Главный инженер проекта

Экз. :



О.В. Ермилов

А.В. Шалюгин

Инов. № подл.	Подпись и дата	Взаим. инв.

Екатеринбург

2015

**ОБЩЕСТВО С ОГРАНИЧЕННОЙ ОТВЕТСТВЕННОСТЬЮ
«УРАЛЬСКИЙ ИНСТИТУТ ДОРОЖНОГО ПРОЕКТИРОВАНИЯ»**

Свидетельство № 0040.06-2009-5904152430-П-077 от 22 декабря 2011 г.

Заказчик – КГБУ «УАДиТ»

**СТРОИТЕЛЬСТВО АВТОМОБИЛЬНОЙ ДОРОГИ
ОБХОД Г. ЧУСОВОГО**

Проект планировки территории и проект межевания территории

Проект межевания территории

1645-ППТЗ

Том 3

Директор



Морозов П. М.

Главный инженер

Ковальчук А. В.

2015

Инв. № ориг	Подпись и дата		Взам. инв. №													
						1645-ППТЗ-С										
	Изм	Кол.уч	Лист	№док	Подпись	Дата										
	Разработал	Шилова				03.15	Содержание Том 3					Стадия	Лист	Листов		
	Проверил	Борисова				03.15						П	1	1		
												ООО «УралДорПроект»				

Обозначение	Наименование	Стр.	Примечание
1645-ППТЗ-С	Содержание	4	
1645-ППТЗ-ПЗ	Пояснительная записка	5	
	1. Введение	5	
	2. Цель разработки проекта	6	
	3. Исходные материалы, используемые в проекте межевания	6	
	4. Опорно-межевая сеть на территории проектирования	7	
	5. Рекомендации по порядку установления границ на	7	
	6. Формирование земельного участка, проектируемого линейного объекта	7	
	7. Параметры проектируемого земельного участка	8	
	8. Формирование красных линий	10	
	9. Основные показатели по проекту межевания	10	
	Графическая часть		
1645-ППТЗ-Ч1	1. Чертеж межевания территории		

Пояснительная записка

1. Введение.

Подготовка проекта межевания осуществлена применительно к застроенным и подлежащим застройке территориям, расположенным в границах элементов планировочной структуры.

Подготовка проектов межевания застроенных территорий осуществляется в целях установления границ застроенных земельных участков и границ незастроенных земельных участков. Подготовка проектов межевания подлежащих застройке территорий осуществляется в целях установления границ незастроенных земельных участков, планируемых для предоставления физическим и юридическим лицам для строительства, а также границ земельных участков, предназначенных для размещения объектов капитального строительства федерального, регионального или местного значения.

Подготовка проекта межевания территории осуществляется в составе проекта планировки территории.

Размеры земельных участков в границах застроенных территорий устанавливаются с учетом фактического землепользования и градостроительных нормативов и правил, действовавших в период застройки указанных территорий. Если в процессе межевания территорий выявляются земельные участки, размеры которых превышают установленные градостроительным регламентом предельные (минимальные и (или) максимальные) размеры земельных участков, для строительства предоставляются земельные участки, сформированные на основе выявленных земельных участков, при условии соответствия их размеров градостроительному регламенту. Проект межевания территории включает в себя чертеж межевания территории, на котором отображаются:

Инв. № подл.	Подпись и дата	Взам. инв. №							Лист	
Изм.	Колуч.	Лист	№ док.	Подпись	Дата	1645-ПШТЗ				5

- красные линии, утвержденные в составе проекта планировки территории;
- границы застроенных земельных участков, в том числе границы земельных участков, на которых расположены линейные объекты;
- границы формируемых земельных участков, планируемых для предоставления физическим и юридическим лицам для строительства;
- границы зон с особыми условиями использования территорий.

2. Цель разработки проекта

1. Установление правового регулирования земельных участков
2. Установление границ незастроенных земельных участков
3. Повышение эффективности использования территории

Задачами подготовки проекта является анализ фактического землепользования и разработка проектных решений по формированию земельных участков проектируемого объекта.

Проект разработан с учетом положений Градостроительного кодекса Российской Федерации.

3. Исходные материалы, используемые в проекте межевания

1. Проект планировки территории
2. Сведения ГКН о земельных участках, границы которых установлены в соответствии с требованиями земельного законодательства.

Инв. № подл.	Подпись и дата	Взам. инв. №							Лист	
Изм.	Колуч.	Лист	№ док.	Подпись	Дата	1645-ПШТЗ				6

4. Опорно-межевая сеть на территории проектирования

На территории проектирования существует установленная система геодезической сети специального назначения для определения координат точек земной поверхности с использованием спутниковых систем. Система координат - МСК 59.

Действующая система геодезической сети удовлетворяет требованиям выполнения землеустроительных работ для установления границ земельных участков на местности.

5. Рекомендации по порядку установления границ на местности

Установление границ земельных участков на местности следует выполнять в соответствии с требованиями федерального законодательства, а также инструкции по проведению межевания.

Вынос межевых знаков на местность необходимо выполнять в комплексе землеустроительных работ с обеспечением мер по уведомлению заинтересованных лиц и согласованию с ними границ. Установление границ земельных участков на местности должно быть выполнено в комплексе работ по одновременному выносу красных линий.

6. Формирование земельного участка проектируемого линейного объекта

Общее направление трассы выбрано в соответствии с техническим заданием на проектирование и техническим условием на проектирование.

Направление трассы определялось исходя из следующего:

Инв. № подл.	Подпись и дата	Взам. инв. №							Лист
Изм.	Колуч.	Лист	№док.	Подпись	Дата	1645-ПШТЗ			7

- направлением Федеральных автодорог и автодорог местного значения;
- направлением существующих линий электропередачи ЛЭП;
- существующих газопроводов, нефтепроводов, кабелей связи.

Размер земельного участка, отводимого на период строительства автомобильной дороги, обеспечивает размещение валика растительного грунта, проезда построенного транспорта, временной дороги и строительных площадок, полос под переустройство ВЛ.

7. Параметры проектируемого земельного участка

В административном отношении район работ по объекту: «Строительство автомобильной дороги Обход г. Чусового» расположен на землях Верхнекалинского сельского поселения, Чусовского городского поселения, города Чусового.

В кадастровом отношении участок строительства проходит по территориям следующих кадастровых кварталов: 59:11:0010411, 59:11:0010377, 59:11:1470101, 59:11:1470102, 59:11:1470103, 59:11:1440102.

Граница постоянной полосы отвода для размещения автомобильной дороги установлены на расстоянии не менее 3,0м от подошвы насыпи или иных элементов дороги.

Площадь земель, изымаемых в постоянное пользование – 69,5753га, площадь земель, изымаемых во временное пользование – 4,0974га.

Площадь земель, изымаемых в пользование участкам:

Взам. инв. №		№ п/п	Кадастровый номер	Собственник/ землепользователь	Площадь земельного участка по документам, кв.м	Площадь земельного участка, необходимая для строительства объекта, кв.м		
Подпись и дата		Постоянный отвод						
		1	59:11:1470102:2	Собственность, Михайлов Николай Александрович	5560,00	11813,86		
Инв. № подл.							1645-ППТЗ	Лист
								8
		Изм.	Колуч	Лист	№ док.	Подпись		Дата

2	59:11:1440102:11	Собственность, Хузиахметов Рудольф Махмутович	15600,00	1691,64
3	59:11:1440102:12	Собственность, Беляков Михаил Валерьевич	40000,00	2493,63
4	59:11:1440102:7	Собственность, Ефромеева Наталья Юрьевна	55600,00	7672,77
5	59:11:1440102:8	Собственность, Бутакова Ирина Вячеславовна	55600	6703,62
6	59:11:0010377:17, входит в ед. зп 59:11:0000000:1248	Аренда (в том числе, субаренда), Открытое акционерное общество "Межрегиональная распределительная сетевая компания Урала"	2370,00	150,00
7	59:11:0000000:1240	Постоянное (бессрочное) пользование, Государственное автономное учреждение "Управление автомобильных дорог" Пермского края	329147,00	329147,00
8	59:11:1470103:1 (входит в ед. зп. 59:11:0000000:8)	Собственность, Российская Федерация	16612824,00	15980,43
9	59:11:0010411:108	Собственность, Субъект Российской Федерации Пермский край, Постоянное (бессрочное) пользование, Государственное автономное учреждение "Управление автомобильных дорог" Пермского края	91780,00	18623,10
10	59:11:1470101:1	Постоянное (бессрочное) пользование, Государственное автономное учреждение "Управление автомобильных дорог" Пермского края	12406,00	12406,00
11	59:11:0010374:2419	Аренда, Мантуров Мирослав Андреевич	600,00	28,30
12	59:11:0010374:7	Сведения о регистрации прав отсутствуют	6041,00	59,64
13	59:11:0010374:253	Аренда, Аверин В. В.	660,00	150,75
14	59:11:0000000:4	Общая долевая собственность	21767573,00	105686,97
15	Свободные муниципальные земли (земли населенных пунктов)			113036,04
16	Свободные муниципальные земли (земли сельскохозяйственного назначения)			130,53
17	Свободные муниципальные земли (земли лесного фонда)			69972,76

Временный отвод

1	59:11:1440102:11	Собственность, Хузиахметов Рудольф Махмутович	15600,00	335,47
2	59:11:1440102:12	Собственность, Беляков Михаил Валерьевич	40000,00	486,82
3	59:11:1440102:7	Собственность, Ефромеева Наталья Юрьевна	55600,00	1420,03
4	59:11:1440102:8	Собственность,	55600	1179,22

Взам. инв. №	
Подпись и дата	
Инв. № подл.	

						1645-ППТЗ	Лист
Изм.	Колуч.	Лист	№ док.	Подпись	Дата		9

		Бутакова Ирина Вячеславовна		
5	59:11:1470103:1 (входит в ед. зп. 59:11:0000000:8)	Собственность, Российская Федерация	16612824,00	3121,36
6	59:11:1470102:2	Собственность, Михайлов Николай Александрович	5560,00	929,66
7	59:11:0000000:4	Общая долевая собственность	21767573,00	33501,94

Отвод земель во временное землепользование предусмотрен для размещения валика растительного грунта, проезда построечного транспорта, временной дороги и строительных площадок, полос под переустройство ВЛ.

8. Формирование красных линий

В соответствии с п. 11 ст. 1 ГК РФ красные линии - это линии, которые обозначают существующие, планируемые (изменяемые, вновь образуемые) границы территорий общего пользования, границы земельных участков, на которых расположены линии электропередачи, линии связи (в том числе линейно-кабельные сооружения), трубопроводы, автомобильные дороги, железнодорожные линии и другие подобные сооружения.

9. Основные показатели по проекту межевания

Общая площадь постоянного отвода земельного участка – 69,5753га;

Общая площадь временного отвода земельного участка – 4,0974га;

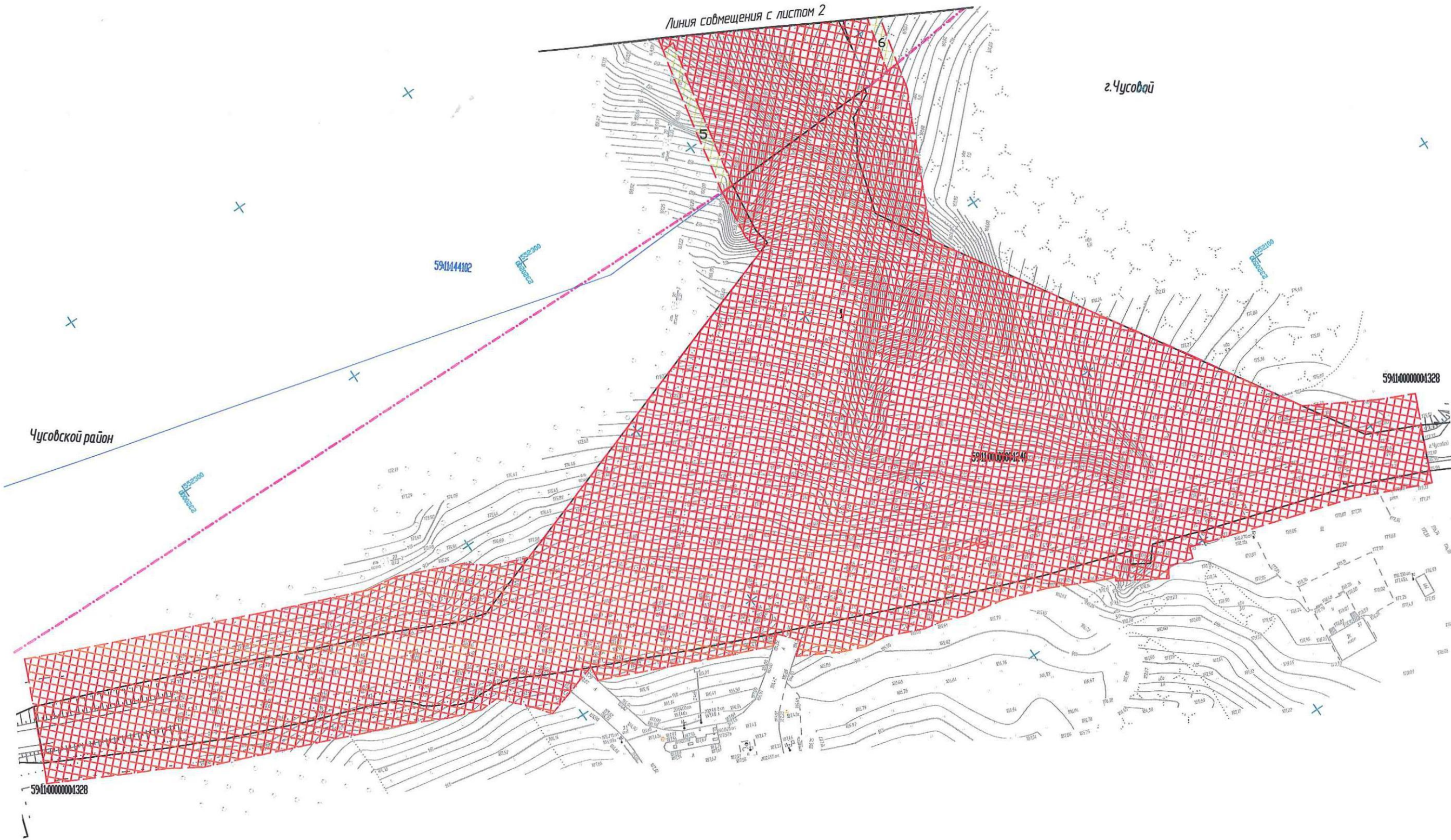
Общая протяженность проектируемого объекта – 6.82 км;

Сформированные границы земельных участков позволяют обеспечить необходимые требования по содержанию и обслуживанию объекта в условиях, сложившейся планировочной системы территории проектирования.

Инв. № подл.	Подпись и дата	Взам. инв. №							Лист 10
Изм.	Колуч.	Лист	№ док.	Подпись	Дата	1645-ППТЗ			

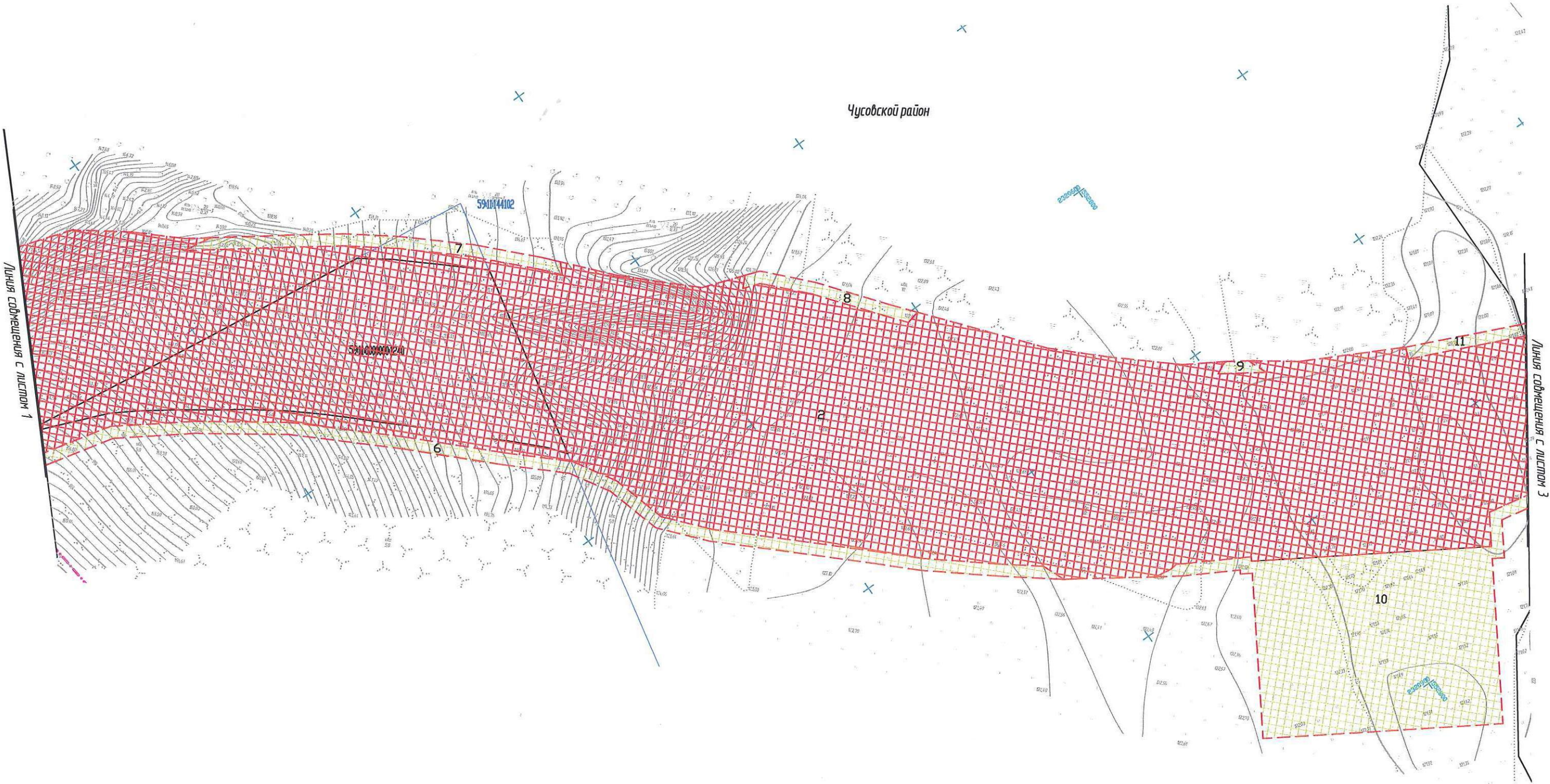
Графическая часть

ЧЕРТЕЖ МЕЖЕВАНИЯ ТЕРРИТОРИИ



						1645-ППТЗ-Ч1		
						Строительство автомобильной дороги "Обход г. Чусового"		
Изм.	Кол.уч.	Лист	Док.	Подпись	Дата			
						ЧЕРТЕЖ МЕЖЕВАНИЯ ТЕРРИТОРИИ М 1:2000	стадия	лист
Исполнитель	Шилова А.А.				03.15		ПП	1
								11
						ООО "УралДорПроект"		

ЧЕРТЕЖ МЕЖЕВАНИЯ ТЕРРИТОРИИ



- Условные обозначения
- зона планируемого размещения объекта капитального строительства (постоянный отвод)
 - зона планируемого размещения объекта капитального строительства (временный отвод)
 - красные линии
 - граница муниципального образования (граница Чусовского городского поселения, граница г. Чусового)
 - граница кадастрового квартала
 - граница земельного участка, прошедшего государственный кадастровый учет
 - 59:11:0010374 — кадастровый номер кадастрового квартала
 - :12 — номер земельного участка в кадастровом квартале
 - 1 — номер земельного участка на плане межевания территории

						1645-ППТЗ-41		
						Строительство автомобильной дороги "Обход г. Чусового"		
Изм.	Кол.уч.	Лист	Док.	Подпись	Дата	стадия	лист	листов
Исполнитель				Шилова А.А.	03.15	ПП	2	11
ЧЕРТЕЖ МЕЖЕВАНИЯ ТЕРРИТОРИИ						ООО "УралДорПроект"		
М 1:2000								

ЧЕРТЕЖ МЕЖЕВАНИЯ ТЕРРИТОРИИ

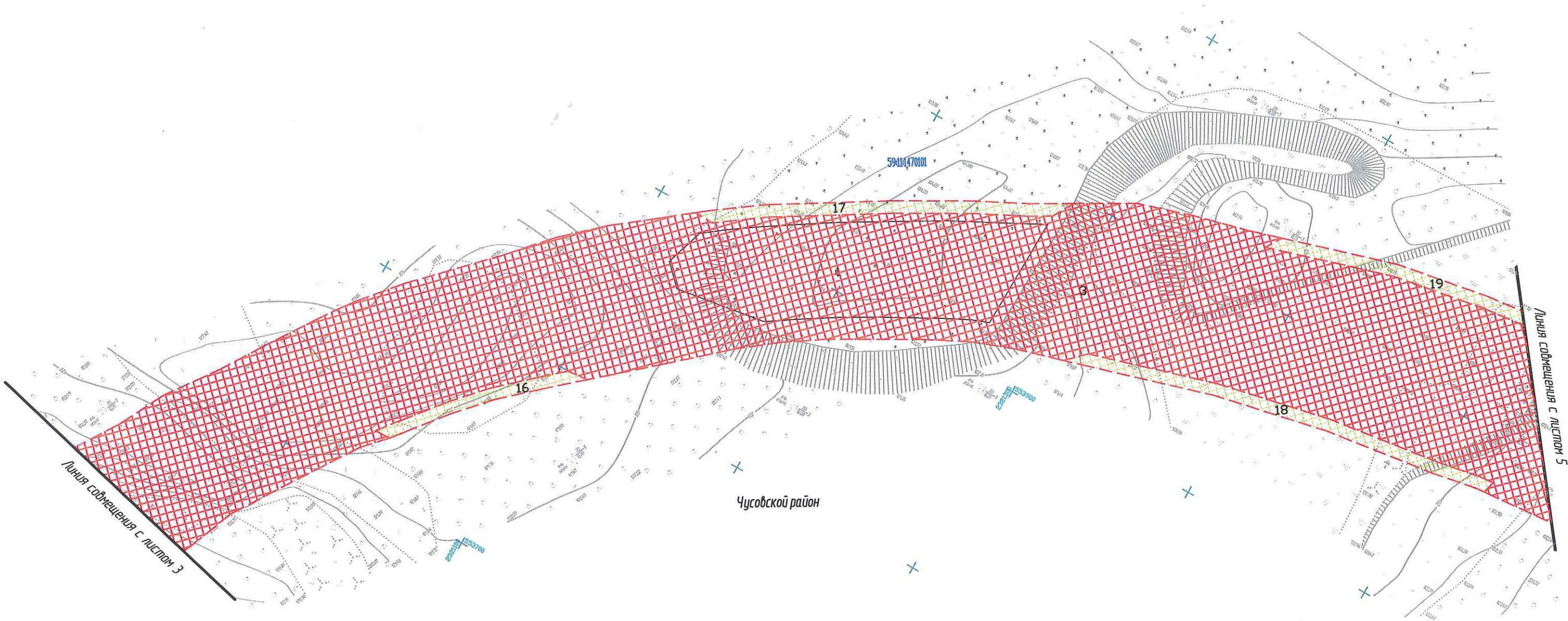


Условные обозначения

- зона планируемого размещения объекта капитального строительства (постоянный отвод)
- зона планируемого размещения объекта капитального строительства (временный отвод)
- красные линии
- граница муниципального образования (граница Чусовского городского поселения, граница г. Чусового)
- граница кадастрового квартала
- граница земельного участка, прошедшего государственный кадастровый учет
- 59:11:0010374 - кадастровый номер кадастрового квартала
- :12 - номер земельного участка в кадастровом квартале
- 1 - номер земельного участка на плане межевания территории


						1645-ППТЗ-41		
						Строительство автомобильной дороги "Обход г. Чусового"		
Изм.	Кол.уч.	Лист	Док.	Подпись	Дата	стадия	лист	листов
Исполнитель	Шилова А.А.				03.15	ПП	3	11
						ЧЕРТЕЖ МЕЖЕВАНИЯ ТЕРРИТОРИИ М 1:2000		
						ООО "УралДорПроект"		

ЧЕРТЕЖ МЕЖЕВАНИЯ ТЕРРИТОРИИ

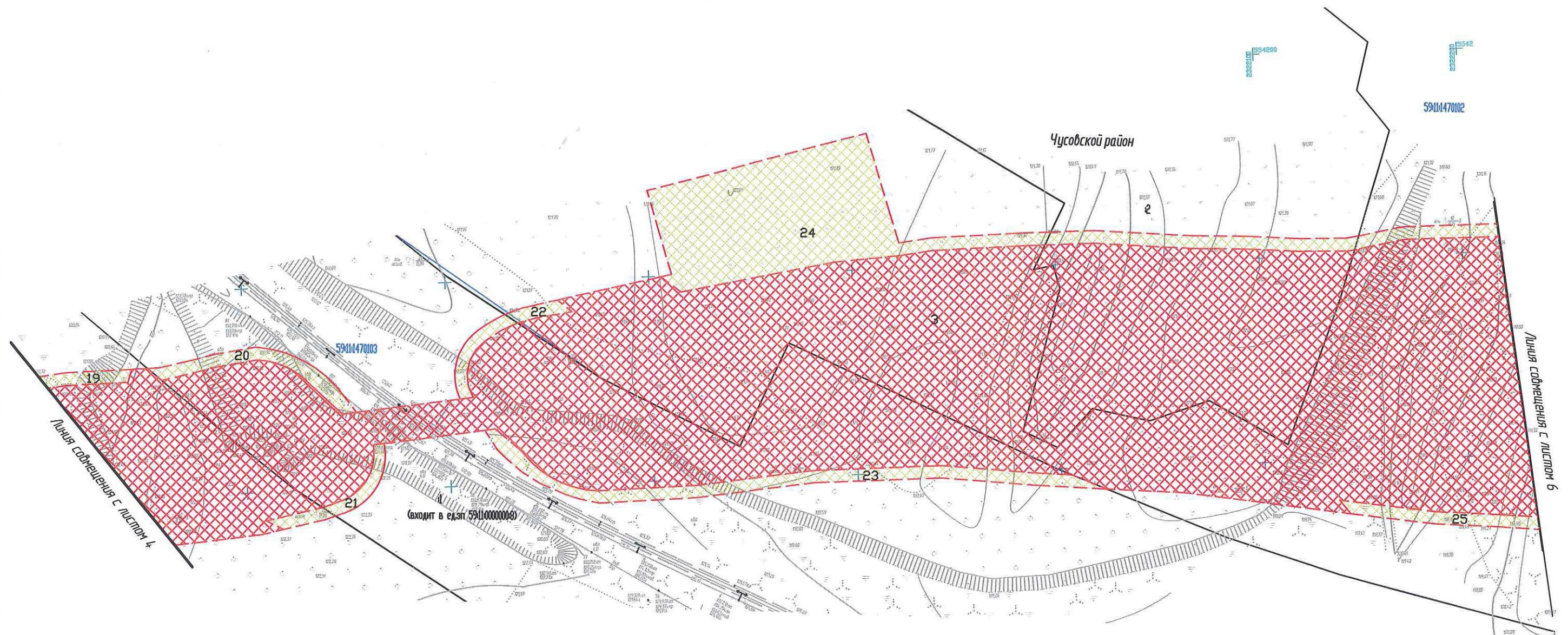


Условные обозначения

- зона планируемого размещения объекта капитального строительства (постоянный отвод)
- зона планируемого размещения объекта капитального строительства (временный отвод)
- красные линии
- граница муниципального образования (граница Чусовского городского поселения, граница г. Чусового)
- граница кадастрового квартала
- граница земельного участка, прошедшего государственный кадастровый учет
- 59:11:0010374 - кадастровый номер кадастрового квартала
- :12 - номер земельного участка в кадастровом квартале
- 1 - номер земельного участка на плане межевания территории

						1645-ППТЗ-41		
						Строительство автомобильной дороги "Обход г. Чусового"		
Изм.	Кол.уч.	Лист	Док.	Подпись	Дата	стадия	лист	листов
					03.15	ПП	4	11
Исполнитель Шилова А.А.						ЧЕРТЕЖ МЕЖЕВАНИЯ ТЕРРИТОРИИ М 1:2000		
						ООО "УралДорПроект"		

ЧЕРТЕЖ МЕЖЕВАНИЯ ТЕРРИТОРИИ

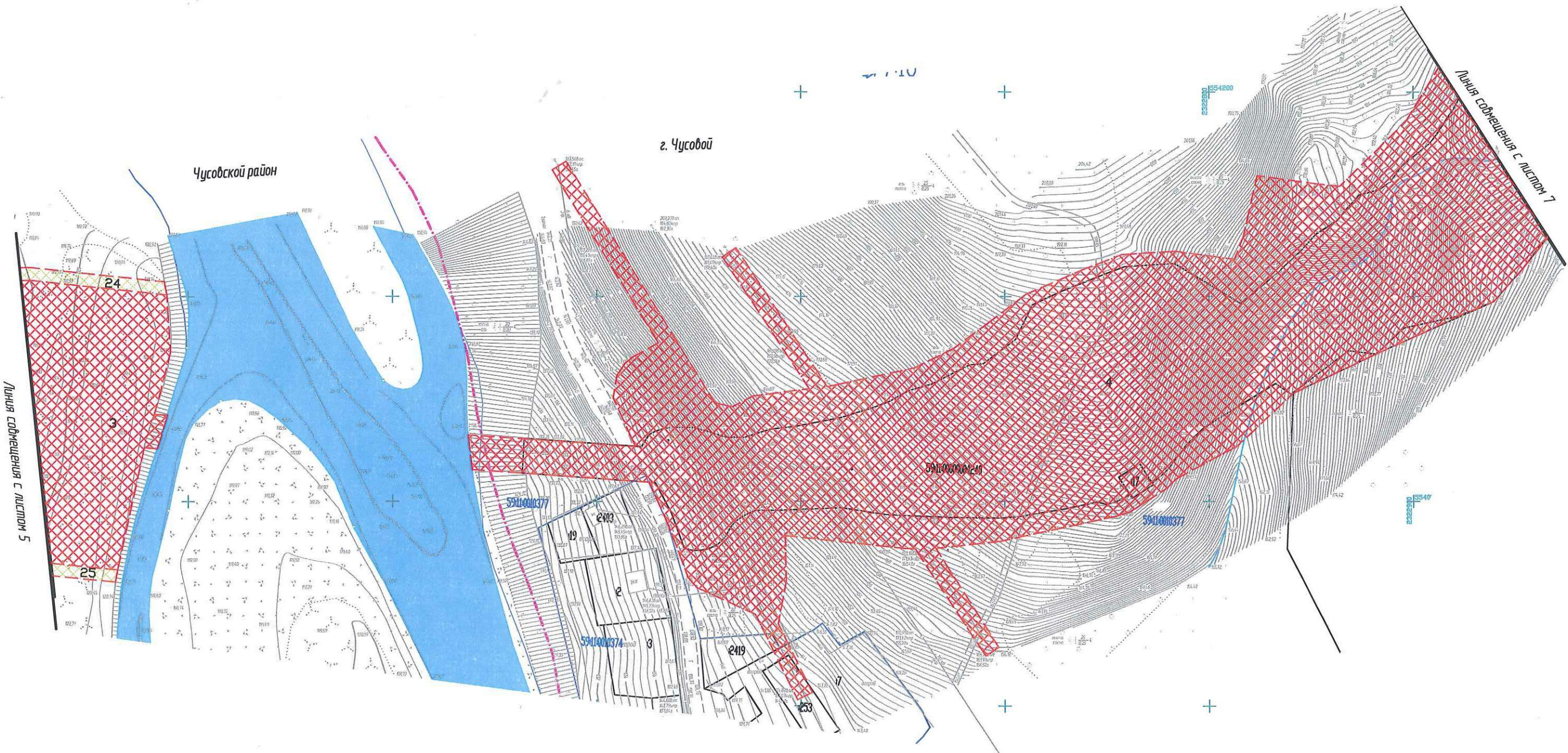


Условные обозначения

- зона планируемого размещения объекта капитального строительства (постоянный отвод)
- зона планируемого размещения объекта капитального строительства (временный отвод)
- красные линии
- граница муниципального образования (граница Чусовского городского поселения, граница г. Чусового)
- граница кадастрового квартала
- граница земельного участка, прошедшего государственный кадастровый учет
- 59:11:0010374 - кадастровый номер кадастрового квартала
- :12 - номер земельного участка в кадастровом квартале
- 1 - номер земельного участка на плане межевания территории

						1645-ППТЗ-41		
						Строительство автомобильной дороги "Обход г. Чусового"		
Изм.	Кол.уч.	Лист	Док.	Подпись	Дата	стадия	лист	листов
						ПП	5	11
Исполнитель						ЧЕРТЕЖ МЕЖЕВАНИЯ ТЕРРИТОРИИ		
						М 1:2000		
						ООО "УралДорПроект"		

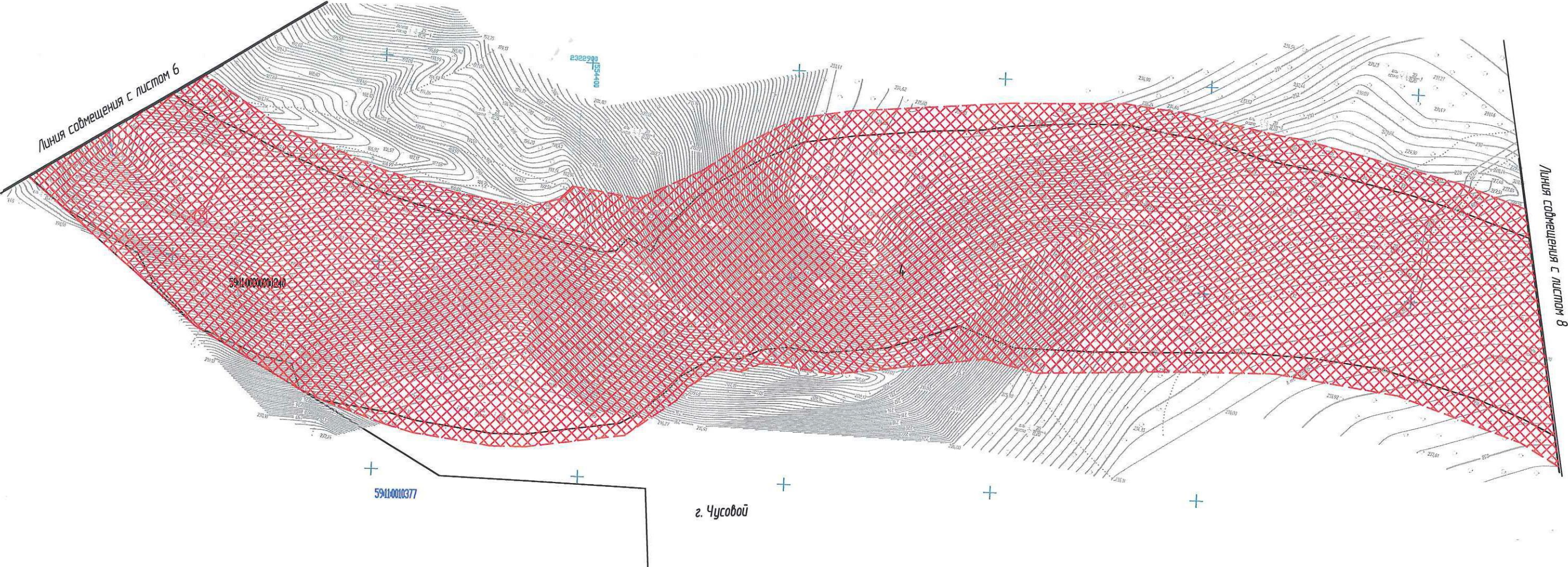
ЧЕРТЕЖ МЕЖЕВАНИЯ ТЕРРИТОРИИ



- Условные обозначения
- зона планируемого размещения объекта капитального строительства (постоянный отвод)
 - зона планируемого размещения объекта капитального строительства (временный отвод)
 - красные линии
 - граница муниципального образования (граница Чусовского городского поселения, граница г. Чусового)
 - граница кадастрового квартала
 - граница земельного участка, прошедшего государственный кадастровый учет
 - 59:11:0010374 — кадастровый номер кадастрового квартала
 - :12 — номер земельного участка в кадастровом квартале
 - 1 — номер земельного участка на плане межевания территории

						1645-ППТЗ-41		
						Строительство автомобильной дороги "Обход г. Чусового"		
Изм.	Кол.уч.	Лист	Док.	Подпись	Дата	ЧЕРТЕЖ МЕЖЕВАНИЯ ТЕРРИТОРИИ М 1:2000	стадия	лист
							ПП	6
Исполнитель	Шилова А.А.				03.15			11
						ООО "УралДорПроект"		

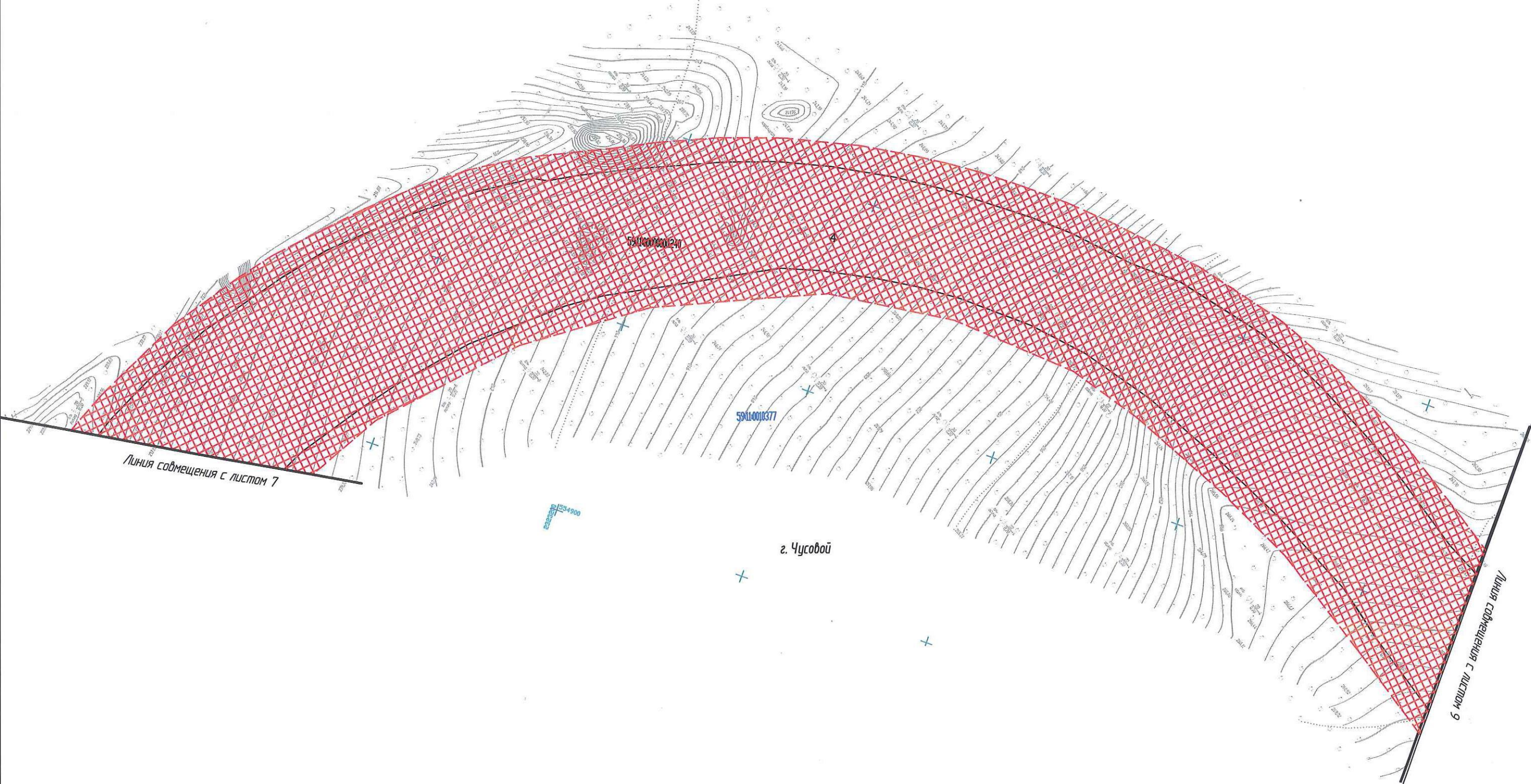
ЧЕРТЕЖ МЕЖЕВАНИЯ ТЕРРИТОРИИ



- Условные обозначения
- зона планируемого размещения объекта капитального строительства (постоянный отвод)
 - зона планируемого размещения объекта капитального строительства (временный отвод)
 - красные линии
 - граница муниципального образования (граница Чусовского городского поселения, граница г. Чусового)
 - граница кадастрового квартала
 - граница земельного участка, прошедшего государственный кадастровый учет
 - 59.11.0010374 - кадастровый номер кадастрового квартала
 - :12 - номер земельного участка в кадастровом квартале
 - 1 - номер земельного участка на плане межевания территории

						1645-ППТЗ-41		
						Строительство автомобильной дороги "Обход г. Чусового"		
Изм.	Кол.уч.	Лист	Док.	Подпись	Дата	ЧЕРТЕЖ МЕЖЕВАНИЯ ТЕРРИТОРИИ М 1:2000	стадия	лист
							ПП	7
Исполнитель								лист
							ООО "УралДорПроект"	

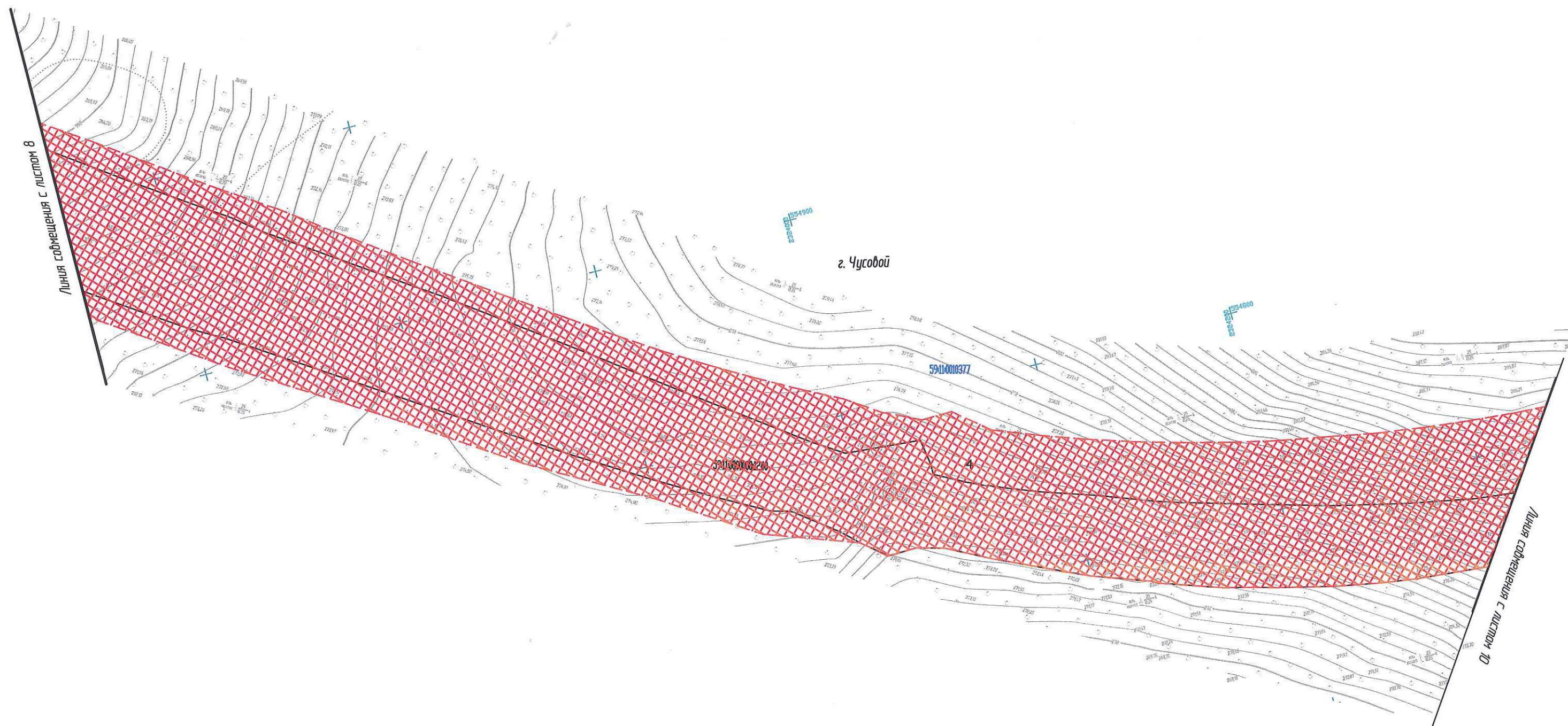
ЧЕРТЕЖ МЕЖЕВАНИЯ ТЕРРИТОРИИ









- Условные обозначения
- зона планируемого размещения объекта капитального строительства (постоянный отвод)
 - зона планируемого размещения объекта капитального строительства (временный отвод)
 - красные линии
 - граница муниципального образования (граница Чусовского городского поселения, граница г. Чусового)
 - граница кадастрового квартала
 - граница земельного участка, прошедшего государственный кадастровый учет
 - 59:00:000124 — кадастровый номер кадастрового квартала
 - :12 — номер земельного участка в кадастровом квартале
 - 1 — номер земельного участка на плане межевания территории

						1645-ППТЗ-41		
						Строительство автомобильной дороги "Обход г. Чусового"		
Изм.	Кол.уч.	Лист	Док.	Подпись	Дата	стадия	лист	листов
Исполнитель				Шилова А.А.	03.15	ПП	8	11
ЧЕРТЕЖ МЕЖЕВАНИЯ ТЕРРИТОРИИ М 1:2000						ООО "УралДорПроект"		

ЧЕРТЕЖ МЕЖЕВАНИЯ ТЕРРИТОРИИ

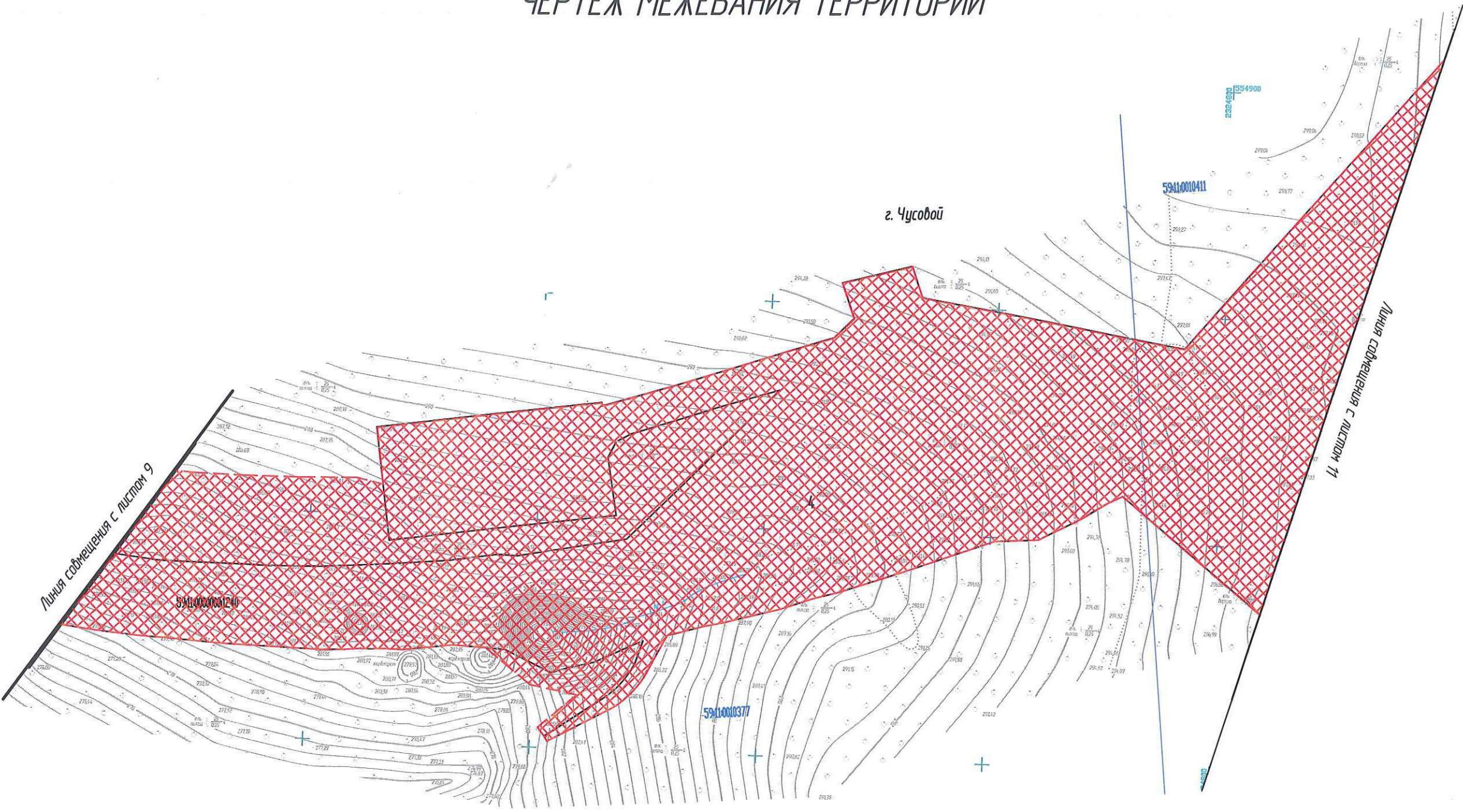


Условные обозначения

- | | |
|---|---|
|  | - зона планируемого размещения объекта капитального строительства (постоянный отвод) |
|  | - зона планируемого размещения объекта капитального строительства (временный отвод) |
|  | - красные линии |
|  | - граница муниципального образования (граница Чусовского городского поселения, граница г. Чусового) |
|  | - граница кадастрового квартала |
|  | - граница земельного участка, прошедшего государственный кадастровый учет |
| 59:11:0010374 | - кадастровый номер кадастрового квартала |
| :12 | - номер земельного участка в кадастровом квартале |
| 1 | - номер земельного участка на плане межевания территории |

						1645-ППТЗ-41		
						Строительство автомобильной дороги "Обход г. Чусового"		
Изм.	Кол.уч.	Лист	Док.	Подпись	Дата			
						стадия	лист	листов
Исполнитель		Шилова А.А.			03.15	ПП	9	11
						ООО "УралДорПроект"		

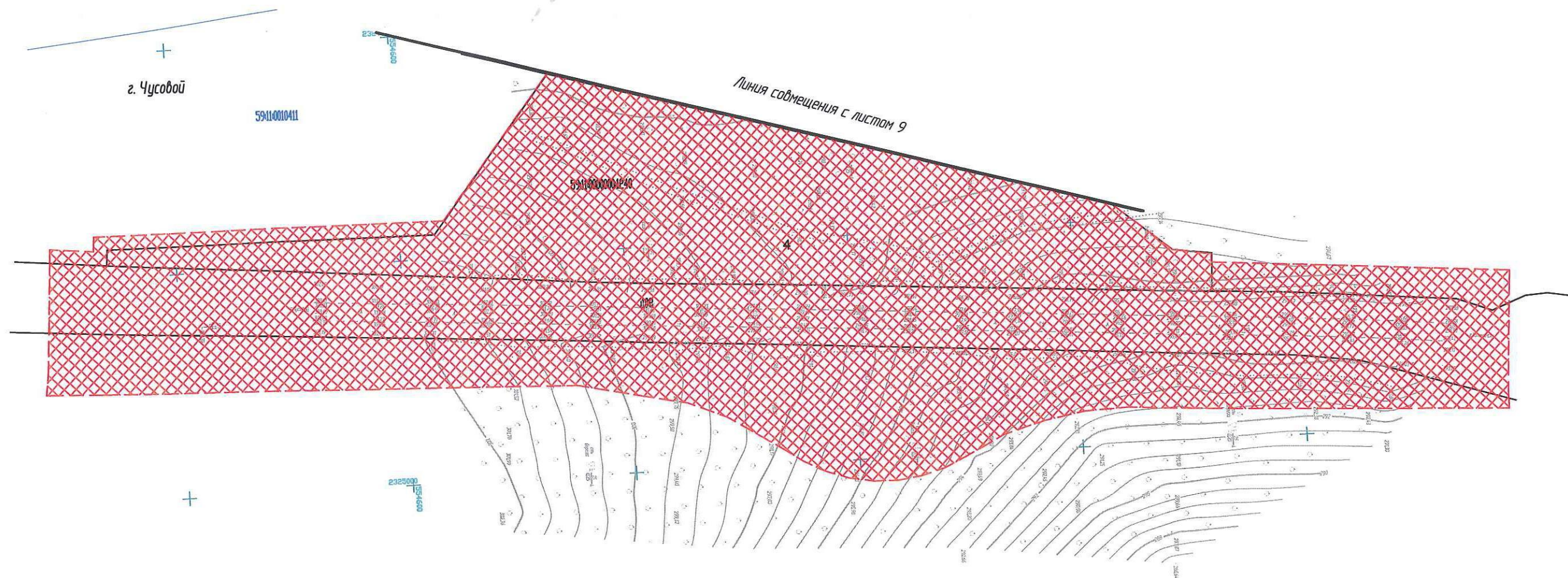
ЧЕРТЕЖ МЕЖЕВАНИЯ ТЕРРИТОРИИ



- Условные обозначения
- зона планируемого размещения объекта капитального строительства (постоянный отвод)
 - зона планируемого размещения объекта капитального строительства (временный отвод)
 - красные линии
 - граница муниципального образования (граница Чусовского городского поселения, граница г. Чусового)
 - граница кадастрового квартала
 - граница земельного участка, прошедшего государственный кадастровый учет
 - 59:11:0010374 - кадастровый номер кадастрового квартала
 - :12 - номер земельного участка в кадастровом квартале
 - 1 - номер земельного участка на плане межевания территории

						1645-ППТЗ-41		
						Строительство автомобильной дороги "Обход г. Чусового"		
Изм.	Кол.уч.	Лист	Док.	Подпись	Дата	ЧЕРТЕЖ МЕЖЕВАНИЯ ТЕРРИТОРИИ М 1:2000	стадия	лист
							ПП	10
Исполнитель				Шилова А.А.	03.15			11
							ООО "УралДорПроект"	

ЧЕРТЕЖ МЕЖЕВАНИЯ ТЕРРИТОРИИ



- Условные обозначения
- зона планируемого размещения объекта капитального строительства (постоянный отвод)
 - зона планируемого размещения объекта капитального строительства (временный отвод)
 - красные линии
 - граница муниципального образования (граница Чусовского городского поселения, граница г. Чусового)
 - граница кадастрового квартала
 - граница земельного участка, прошедшего государственный кадастровый учет
 - 59:11:0010374 - кадастровый номер кадастрового квартала
 - :12 - номер земельного участка в кадастровом квартале
 - 1 - номер земельного участка на плане межевания территории

						1645-ППТЗ-Ч1					
						Строительство автомобильной дороги "Обход г. Чусового"					
Изм.	Кол.уч.	Лист	Док.	Подпись	Дата						
						ЧЕРТЕЖ МЕЖЕВАНИЯ ТЕРРИТОРИИ М 1:2000					
Исполнитель	Шилова А.А.				03.15				стадия	лист	листов
									ПП	11	11
						ООО "УралДорПроект"					