



ПРАВИТЕЛЬСТВО ПЕРМСКОГО КРАЯ

ПОСТАНОВЛЕНИЕ

24.05.2016

№ 318-п

Об утверждении проекта планировки территории и проекта межевания территории, предусматривающих размещение объекта «Строительство автомобильной дороги «Восточный обход г. Перми (II очередь) км 23 – км 30 и транспортной развязки км 17+500 на автомобильной дороге «Восточный обход г. Перми» (II очередь) в границах земельного участка с кадастровым номером 59:01:0000000:1062»

В соответствии со статьей 45 Градостроительного кодекса Российской Федерации, пунктом 2 части 2 статьи 5 Закона Пермского края от 14 сентября 2011 г. № 805-ПК «О градостроительной деятельности в Пермском крае»

Правительство Пермского края ПОСТАНОВЛЯЕТ:

1. Утвердить прилагаемые проект планировки территории и проект межевания территории, предусматривающие размещение объекта «Строительство автомобильной дороги «Восточный обход г. Перми (II очередь) км 23 – км 30 и транспортной развязки км 17+500 на автомобильной дороге «Восточный обход г. Перми» (II очередь) в границах земельного участка с кадастровым номером 59:01:0000000:1062».

2. Министерству строительства и жилищно-коммунального хозяйства Пермского края в течение 7 дней со дня вступления в силу настоящего постановления направить утвержденные проект планировки территории и проект межевания территории, предусматривающие размещение объекта «Строительство автомобильной дороги «Восточный обход г. Перми (II очередь) км 23 – км 30 и транспортной развязки км 17+500 на автомобильной дороге «Восточный обход г. Перми» (II очередь) в границах земельного участка с кадастровым номером 59:01:0000000:1062», главам Пермского городского округа и Фроловского сельского поселения, входящего в состав Пермского муниципального района, применительно к территории которых принято настоящее постановление.

3. Настоящее постановление вступает в силу через 10 дней после дня его официального опубликования.

4. Контроль за исполнением постановления возложить на заместителя председателя Правительства – министра территориального развития Пермского края Кокшарова Р.А.

Председатель Правительства
Пермского края



Г.П. Тушнолобов

УТВЕРЖДЕНЫ
постановлением
Правительства Пермского края
от 24.05.2016 № 318-п

**ПРОЕКТ ПЛАНИРОВКИ ТЕРРИТОРИИ
И ПРОЕКТ МЕЖЕВАНИЯ ТЕРРИТОРИИ,
предусматривающие размещение объекта
«Строительство автомобильной дороги «Восточный обход г. Перми
(II очередь) км 23 – км 30 и транспортной развязки км 17+500
на автомобильной дороге «Восточный обход г. Перми» (II очередь)
в границах земельного участка с кадастровым номером
59:01:0000000:1062»**



агентство недвижимости

ООО АН «Мотовилиха»
614070, г. Пермь, ул. Дружбы, 23
тел/факс: (342) 2-63-06-60
E-mail: motoviliha@perm.ru
www.motoviliha.perm.ru

ПРОЕКТ ПЛАНИРОВКИ ТЕРРИТОРИИ И ПРОЕКТ МЕЖЕВАНИЯ ТЕРРИТОРИИ,

предусматривающие размещение объекта

«Строительство автомобильной дороги «Восточный обход г. Перми».

(II очередь) км 23-км 30 и транспортной развязки км 17+500 на автомобильной
дороге «Восточный обход г. Перми» (II очередь)» в границах земельного
участка с кадастровым номером 59:01:0000000:1062»

Том 1.

Основная часть проекта планировки территории.

Заказчик:

КГБУ «Управление автомобильных дорог и транспорта» Пермского края

Подрядчик:

ООО АН «Мотовилиха»

Директор

К.А. Кетов

г. Пермь, 2015 год



агентство недвижимости

ООО АН «Мотовилиха»
614070, г. Пермь, ул. Дружбы, 23
тел/факс: (342) 2-63-06-60
E-mail: motoviliha@perm.ru
www.motoviliha.perm.ru

ПРОЕКТ ПЛАНИРОВКИ ТЕРРИТОРИИ И ПРОЕКТ МЕЖЕВАНИЯ ТЕРРИТОРИИ,

предусматривающие размещение объекта

«Строительство автомобильной дороги «Восточный обход г. Перми».

(II очередь) км 23-км 30 и транспортной развязки км 17+500 на автомобильной
дороге «Восточный обход г. Перми» (II очередь)» в границах земельного
участка с кадастровым номером 59:01:0000000:1062»

Том 1.

Основная часть проекта планировки территории.

Состав проекта планировки территории

Том № 1. Основная часть проекта планировки территории.

Раздел 1. Положение о размещении проектируемого объекта строительства.

Раздел 2. Чертёж проекта планировки территории.

Том № 2. Материалы по обоснованию проекта планировки территории.

Раздел 3. Пояснительная записка.

Раздел 4. Графические материалы.

Том № 3. Проект межевания территории

Раздел 5. Текстовая часть.

Раздел 6. Графическая часть.

Изм.	Кодуч.	Лист	№ док.	Подпись	Дата	ППТ-2015-ПЗЗ	Лист
							3
Инов. № подл.		Подпись и дата		Взам. инв. №			

Содержание	
Основная часть проекта планировки территории	Стр.
Раздел 1. Положение о размещении проектируемого объекта строительства	6
1.1. Исходно-разрешительная документация	6
1.2. Цель разработки проекта	7
1.2.1. Основные задачи	7
1.3. Сведения о линейном объекте	7
1.4. Техничко-экономическая характеристика проекта планировки	8
Раздел 2. Чертёж планировки территории	11

Инов. № подл.	Взам. инв. №
Подпись и дата	

Том № 1.

Основная часть проекта планировки территории

Инв. № подл.	Подпись и дата	Взам. инв. №						ППТ-2015-ПЗЗ	Лист
									5
			Изм.	Колуч	Лист	№док.	Подпись	Дата	

Раздел 1. Положение о размещении проектируемого объекта строительства.

1.1. Исходно-разрешительная документация

Основанием для выполнения работ по разработке документации по планировке территории является распоряжение Правительства Пермского края «О подготовке проекта планировки территории и проекта межевания территории, предусматривающих размещение объекта «Строительство автомобильной дороги «Восточный обход г. Перми» (II очередь) км 23-км 30 и транспортной развязки км 17+500 на автомобильной дороге «Восточный обход г. Перми» (II очередь)» в границах земельного участка с кадастровым номером 59:01:0000000:1062» №144-рп от 12.05.2015.

При разработке проекта были использованы следующие материалы:

- Проектная документация, получившая положительное заключение государственной экспертизы №59-1-3-0270-08 от 25.04.2008 г.

Проект выполнен в соответствии с действующими нормативными документами:

- Градостроительный кодекс РФ от 29 декабря 2004 г. № 190-ФЗ;
- Постановление Правительства Российской Федерации от 16 февраля 2008 г. № 87 «О составе разделов проектной документации и требованиях к их содержанию»;
- Материалы Схемы территориального планирования Пермского края, утвержденные Постановлением Правительства Пермского края №780-п от 27.10.2009 г.
- Материалы Генерального плана г.Перми, утвержденного решением Пермской Городской Думы №205 от 17.12.2010 г.

Изм.	Кодуч.	Лист	№док.	Подпись	Дата	ППТ-2015-ПЗЗ	Лист
							6
Изм.	Кодуч.	Лист	№док.	Подпись	Дата		

Ширина земляного полотна 12.0м. Ширина проезжей части 7.5м, укрепленные обочины 2х0.75м.

Автодорога проходит на незастроенной территории в лесной зоне и на открытых участках местности. Минимальный радиус кривой в плане составляет 2900 м, в продольном профиле дорога имеет уклоны до 45‰. Земляное полотно проходит в насыпи высотой от 1.0 до 10.0м и отсыпано из местных грунтов, представленных глинами и суглинками.

Дорожная одежда - асфальтобетонное покрытие толщиной от 15 до 30 см по основанию из щебня с песчаным заполнителем толщиной до 30 см; дополнительные основания из ПГС толщиной до 50 см.

Существующие искусственные сооружения находятся в удовлетворительном состоянии. Мосты и путепроводы капитального типа - железобетонные, сталежелезобетонные, габарит Г-11.5+2х0.75, соответствуют нагрузкам А-11 и НК-80.

Дорогу пересекают воздушные ВЛ-10 кВ, ВЛ -110 кВ, ВЛ-220В, кабели связи, газопровод.

В районе населенных пунктов Красава, Паздерино имеются автобусные остановки.

Дорога обустроена необходимыми дорожными знаками, барьерным ограждением, которые находятся в удовлетворительном состоянии.

Основные технико-экономические показатели объекта, его функциональное назначение.

Наименование показателей	Ед. изм.	Кол-во
Вид строительства		Новое
Категория дороги		16
Строительная длина	км	6.788

Изм.	Кол-во	Лист	№ док.	Подпись	Дата	Инв. № подл.	Подпись и дата	Взам. инв. №	ПТТ-2015-ПЗЗ		Лист
									9		

Расчетная скорость движения	км/ч	120
Ширина земляного полотна	м.	27.5
Ширина проезжей части	м.	2x7.5
Ширина разделительной полосы	м.	5.0
Тип дорожной одежды и вид покрытия		Капитальный, асфальтобетон
Расчетные нагрузки: на дорожную одежду	кН	115
на искусственные сооружения		А-Н,НК-80
Мост через р. Каменка Габариты сооружения и ширина тротуаров	п.м.	69.6 Г-2(11.5+0.75)
Мост через р. Мось Габариты сооружения и ширина тротуаров	п.м.	121.46 Г-2(11.5+0.75)
Мост через р. Пижинежиха Габариты сооружения и ширина тротуаров	п.м.	42.95 Г-2(И.5+0.75)
Путепровод через железную дорогу Габариты сооружения и ширина тротуаров	п.м.	73.04 Г-2(11.5+0.75)
Пересечения в одном уровне	шт.	1
Общая стоимость строительства в текущих ценах 3-го квартала 2007г. с учетом НДС 18%	тыс. руб.	1 010 677.81
Стоимость 1 км. Автодороги	тыс. руб.	148 913.78
Продолжительность строительства	мес.	22

Изм. № подл.	Подпись и дата	Взам. инв. №

Изм.	Колуч.	Лист	№док.	Подпись	Дата

ППТ-2015-ПЗЗ

Лист

10

Раздел 2. Чертёж планировки территории.

Инв. № подл.						Подпись и дата	Взам. инв. №	
Изм.	Кодуч.	Лист	№ док.	Подпись	Дата	ППТ-2015-ПЗЗ		Лист
								11

**Раздел 2.1. Чертёж планировки территории.
(Фроловское сельское поселение Пермского муниципального района)**

Изм.	Кодуч	Лист	№док.	Подпись	Дата	Инв. № подл.	Подпись и дата	Взам. инв. №		
						ППТ-2015-ПЗЗ				Лист
										12

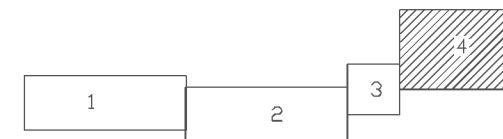
- Проектный съезд
 - Проектная зона электроснабжения

Схема расположения листов






- Позицируемый символ
- Фоновая зона элект. кабеля
- Основная зона линии связи
- Основная зона газопровода
- Проводящие линии

[illegible]

№ N° пог.г.	Пог. в год	Возм. изд. N°
-------------	------------	---------------

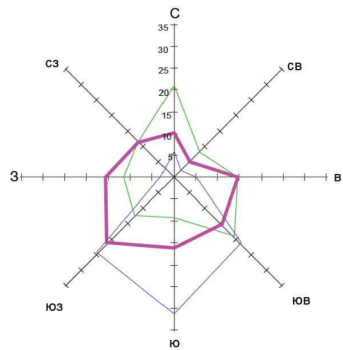


- Условные обозначения:

-  – Проектируемый объект
-  – Охранная зона элект. кабеля
-  – Охранная зона линии связи
-  – Охранная зона газопровода
-  – Красные линии

[illegible]

ЧЕРТЕЖ ПЛАНИРОВКИ ТЕРРИТОРИИ



Масштаб 1 см - 10 % — Январь — Июль — Год

Линия соединения с листом 2

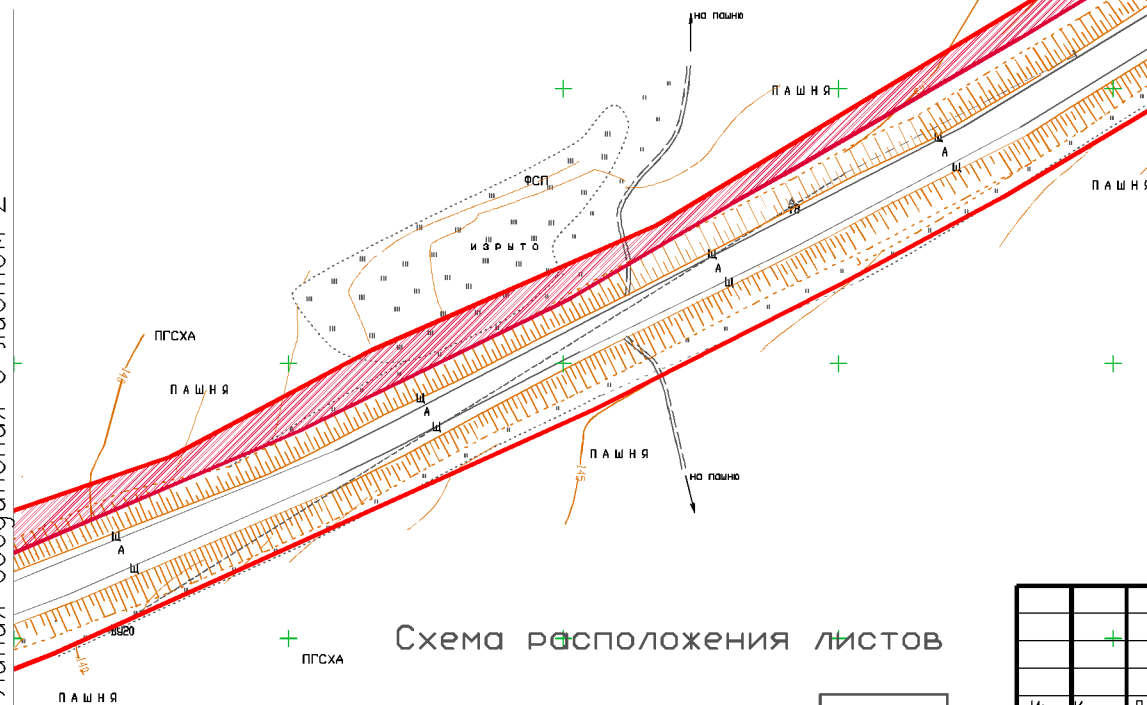


Схема расположения листов



- Условные обозначения:
- Проектируемый объект
 - Охранная зона элект. кабеля
 - Охранная зона линии связи
 - Охранная зона газопровода
 - Красные линии

Линия соединения с листом 4

Инв. № подл.	Подп. и дата	Взам. инв. №

ПП – 2015					
«Строительство автомобильной дороги «Восточный обход г. Перми» (II очередь) км 23–км 30 и транспортной развязки км 17+500 на автомобильной дороге «Восточный обход г. Перми» (II очередь) в границах земельного участка с кадастровым номером 59:01:0000000:1062»					
Изм.	Код.уч.	Лист	№ док.	Подпись	Дата
Фроловское сельское поселение					
Чертёж планировки территории М 1:2000					
Директор Кетов К.А. 06.15 Исполнитель Петунина Е.В. 06.15					
Стация Лист Листов					
ПП 3 4					
ООО АН "Мотовилиха"					

ЧЕРТЕЖ ПЛАНИРОВКИ ТЕРРИТОРИИ

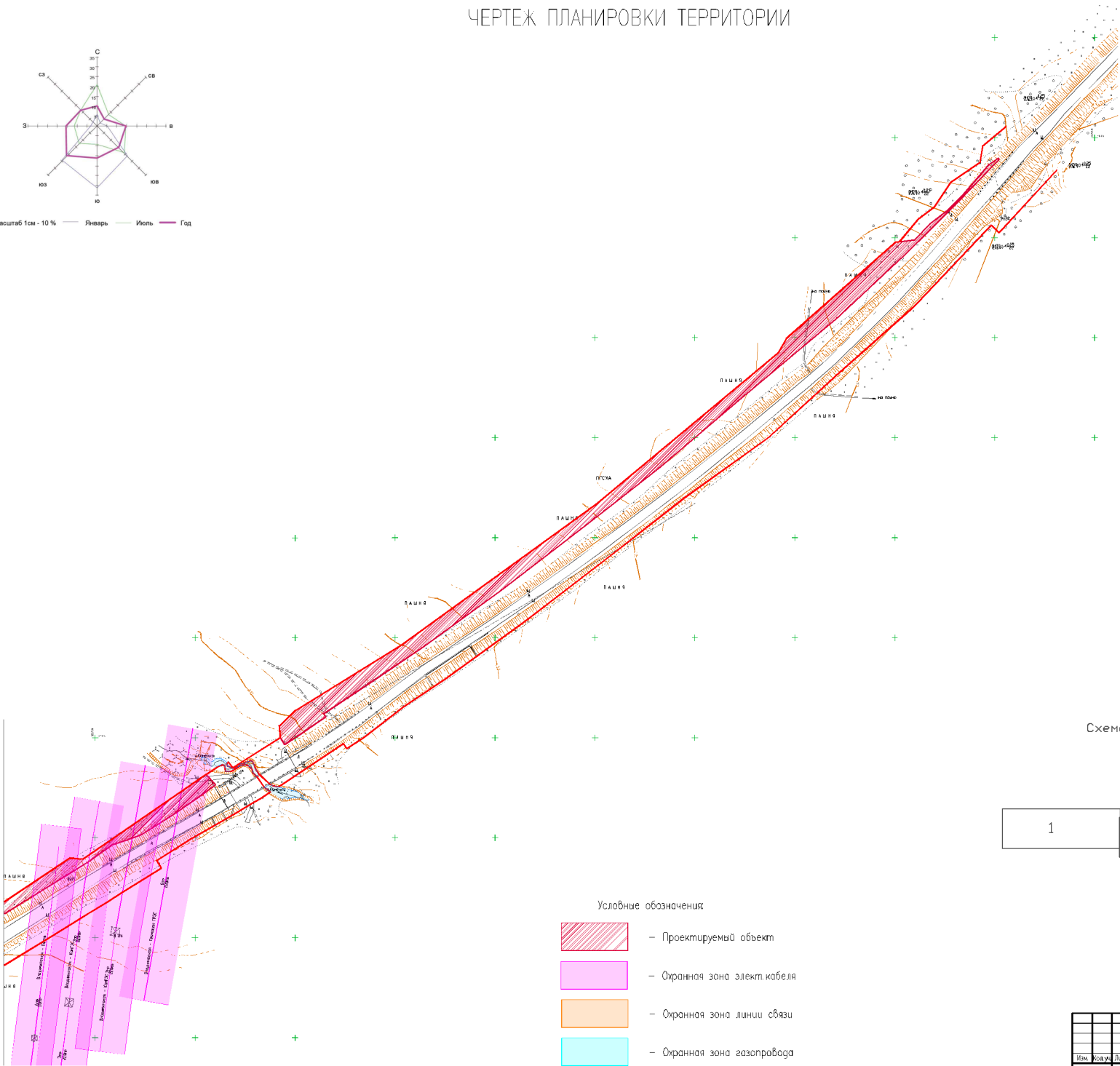
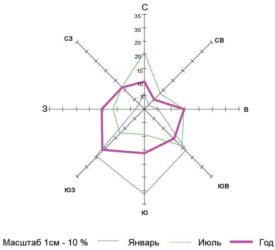


Схема расположения листов



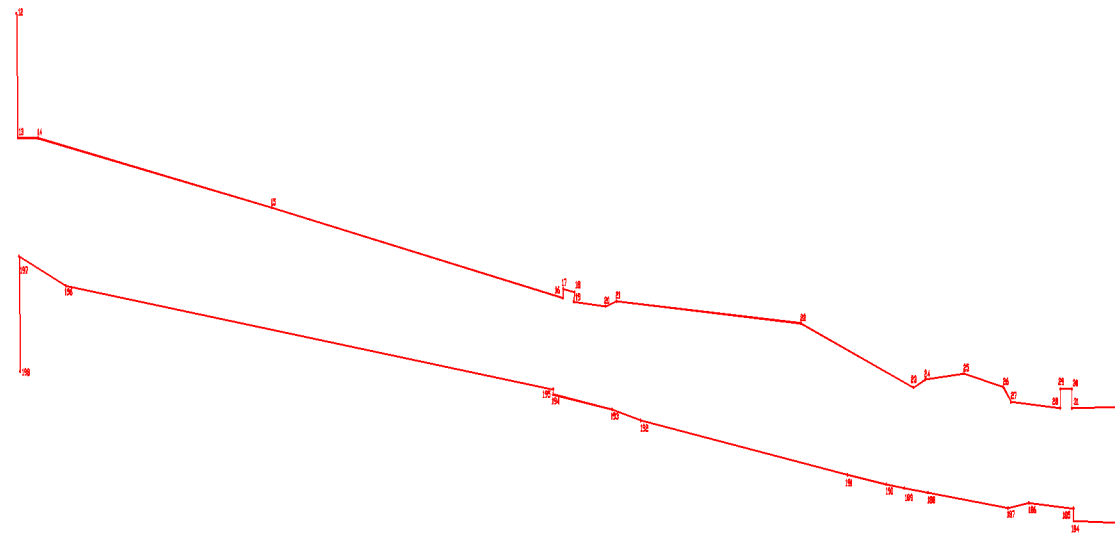
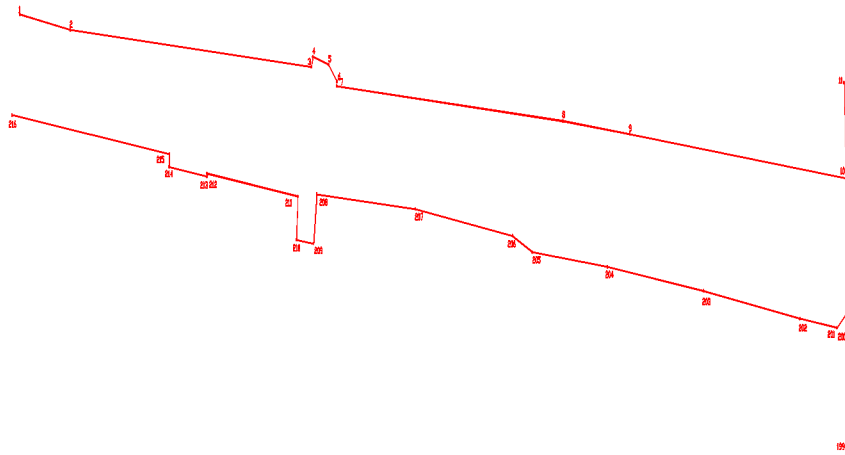
Условные обозначения

- Проектируемый объект
- Охранная зона электрокабеля
- Охранная зона линии связи
- Охранная зона газопровода
- Красные линии

Линия соединения с листом 3

						ПП - 2015		
						«Организация обслуживания дорог «Восточный обход в Парке» (в отрыве) км 2,3-км 3,0 и проектируемая дорога км 1,7-км 5,0 от автомобильной дороги «Восточный обход в Парке» (в отрыве) в границах земельного участка с кадастровым номером 50:01:0050505010002»		
						Фроловское сельское поселение		
						ПП	4	4
						ООО АН "Мотобулдозер"		
Изм.	Кол-во	Лист	Число	Полтора	Дата	Директор	Мельник К.А.	06.15
						Исполнитель	Попов Е.В.	06.15

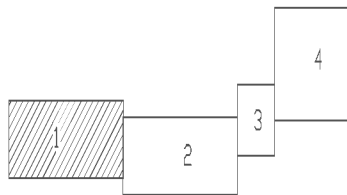
ЧЕРТЕЖ ПЛАНИРОВКИ ТЕРРИТОРИИ
Разбивочный чертеж красных линий



— Красные линии

Каталог поворотных точек красных линий представлен на листе 5

Схема расположения листов



						ПГ - 2015	
						Справочные данные: сред. годич. количество дней в году по 20-му и 21-му столбцам: 365 сред. годовое количество часов в году: 8760 сред. годовое количество минут в году: 525 600 сред. годовое количество секунд в году: 31 536 000	
Имя	Фамилия	Год	Место	Время	Дата		
						Формальное задание по физике	
						Сколько	П.
							
						Число экземпляров материалов	
						000	шт

ЧЕРТЕЖ ПЛАНИРОВКИ ТЕРРИТОРИИ

Разбивочный чертеж красных линий

Линия соединения с листом 1

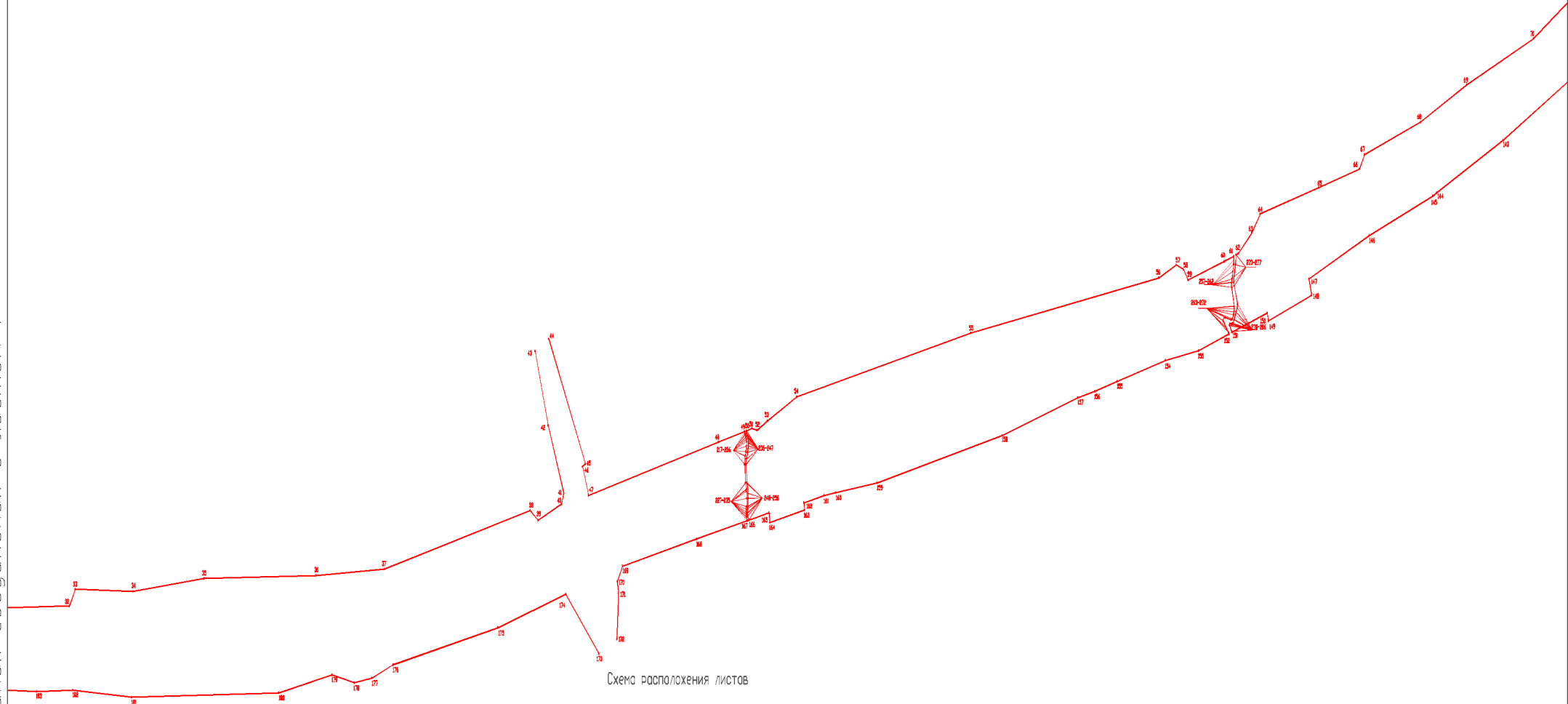
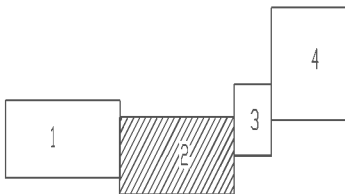


Схема расположения листов



— Красные линии

Каталог поворотных точек красных линий представлен на листе 5

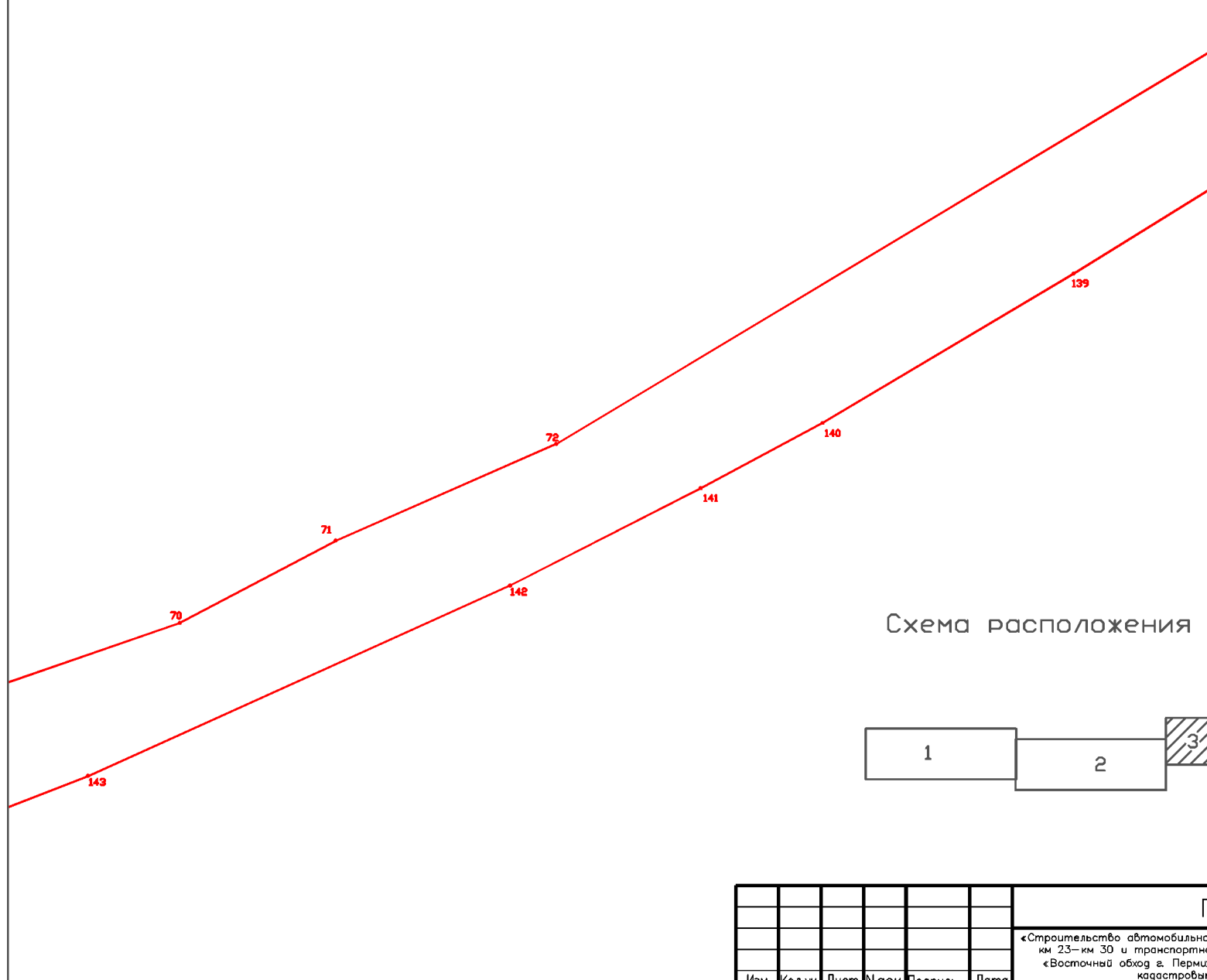
				ПТ - 2015			
				«Государственный архитектурно-строительный институт»			
				«Всероссийский институт проектирования и строительства»			
Имя	Фамилия	Имя	Фамилия	Имя	Фамилия	Имя	Фамилия
				Организовано: 10.10.2015			
				Лист 1			
Составитель	Иванов И.И.	20.15		Чертеж планировки территории			
Исполнитель	Петров П.П.	20.15					

Разбивочный чертеж красных линий

Разбивочный чертеж красных линий

Линия соединения с листом 2

Линия соединения с листом 4



– Красные линии

Каталог поворотных точек красных линий представлен на листе 5

						ПП – 2015		
						«Строительство автомобильной дороги «Восточный обход г. Перми». (II очередь) км 23–км 30 и транспортной развязки км 17+500 на автомобильной дороге «Восточный обход г. Перми» (II очередь) в границах земельного участка с кадастровым номером 59:01:0000000:1062»		
Изм.	Кол.уч.	Лист	Нгрок	Подпись	Дата		Страница	Лист
						Фроловское сельское поселение	ПП	3
Директор	Кетов К.А.				06.15	Чертеж планировки территории М 1:2000	ООО АН "Мотовил	
Исполнитель	Петунина Е.В.				06.15			

ЧЕРТЕЖ ПЛАНИРОВКИ ТЕРРИТОРИИ
Разбивочный чертеж красных линий

Линия соединения с листом 3

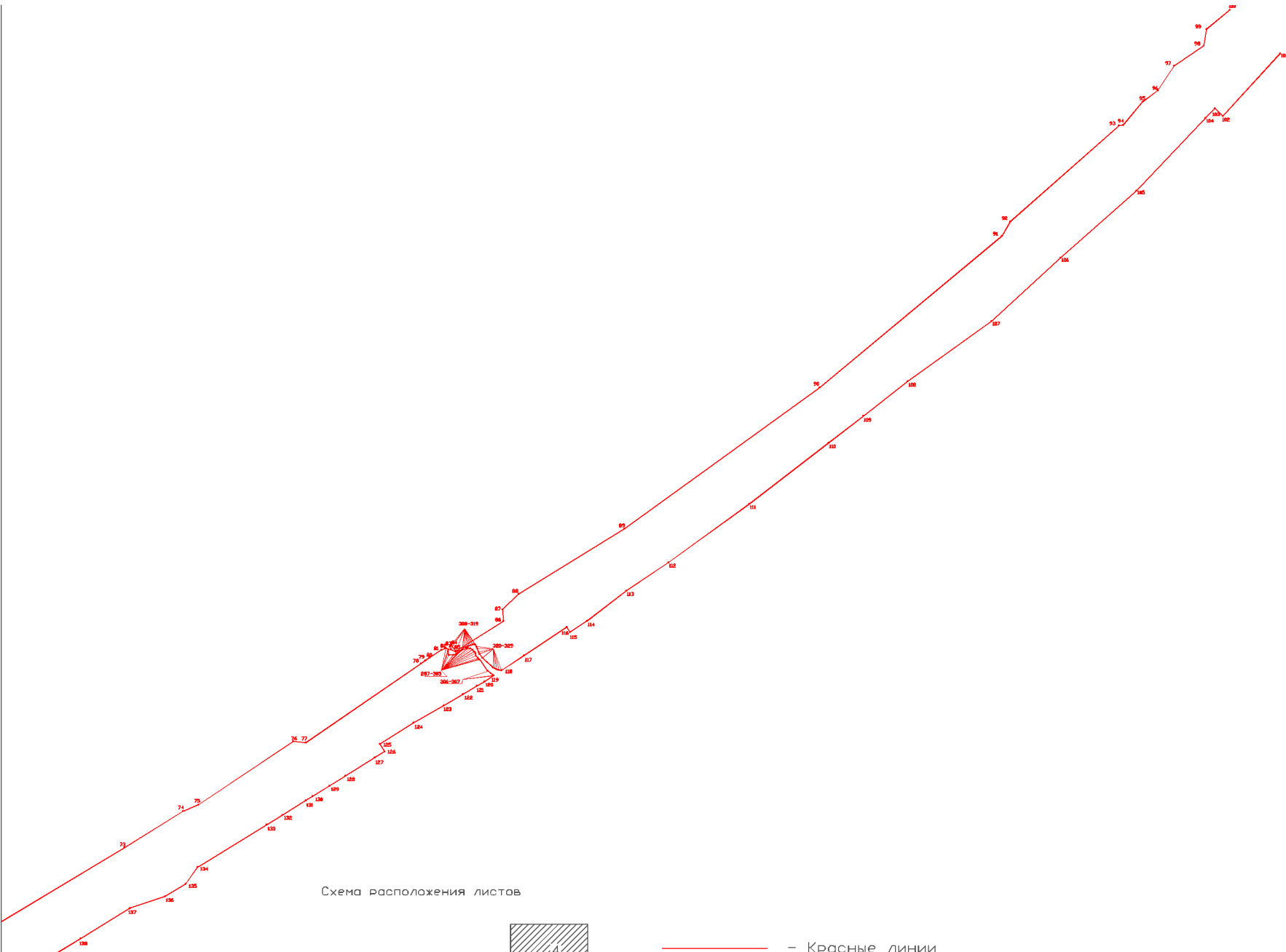


Схема расположения листов



— Красные линии

Каталог поворотных точек красных линий представлен на листе 5

						ПП – 2015		
						«Строительство автомобильной дороги «Восточный обход» в Пермском крае (с номером 23-к-30 и параллельной развязки, км 17+300 на автомобильной дороге «Восточный обход» в Пермском крае) в границах земельного участка с кадастровым номером 58-01-0060000-1052»		
Имя	Фамилия	Лист	Колон	Лист	Лист	Формирование географического положения		
						ПП	4	5
Директор	Котов В.А.			66.15	Чертеж планировки территории			
Исполнитель	Петухова Е.В.			66.15	ООО АН "Мотобильная"			

ЧЕРТЕЖ ПЛАНИРОВКИ ТЕРРИТОРИИ

Разбивочный чертеж красных линий

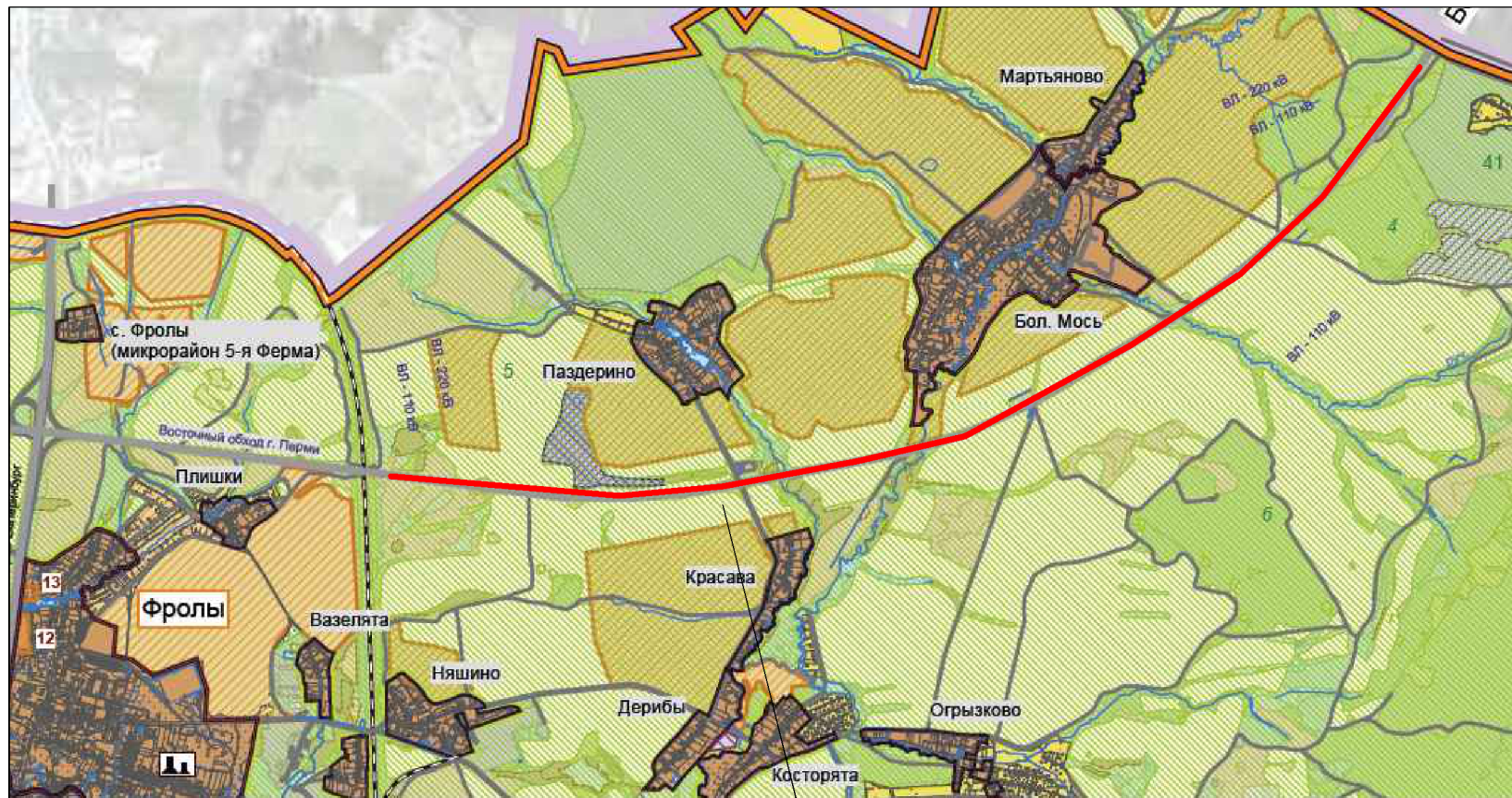
Каталог поворотных точек красных линий

№№ точек	X	Y	№№ точек	X	Y	№№ точек	X	Y	№№ точек	X	Y	№№ точек	X	Y	№№ точек	X	Y	№№ точек	X	Y
1	509105,59	2234141,74	46	508963,48	2237010,65	91	510185,07	2239783,32	136	509524,88	2238946,40	181	508800,28	2236372,07	226	508952,06	2237241,38	271	509060,95	2237922,68
2	509097,76	2234193,50	47	508943,05	2237018,98	92	510199,64	2239791,66	137	509513,13	2238911,43	182	508805,35	2236288,72	227	508947,51	2237242,53	272	509058,36	2237925,43
3	509078,69	2234441,61	48	508980,91	2237203,19	93	510295,54	2239900,48	138	509483,09	2238862,25	183	508804,34	2236237,52	228	508945,98	2237242,87	273	509113,33	2237935,79
4	509083,91	2234443,12	49	508988,14	2237239,79	94	510296,05	2239904,54	139	509430,59	2238777,35	184	508805,71	2236182,26	229	508941,15	2237243,15	274	509106,32	2237934,81
5	509079,91	2234459,26	50	508988,84	2237242,97	95	510319,52	2239924,11	140	509360,38	2238659,39	185	508811,91	2236182,29	230	508935,12	2237242,58	275	509097,99	2237933,06
6	509071,27	2234467,89	51	508990,49	2237250,28	96	510330,72	2239939,28	141	509329,63	2238602,05	186	508814,74	2236136,20	231	508933,17	2237242,41	276	509093,92	2237932,78
7	509068,79	2234467,70	52	508989,32	2237257,77	97	510355,36	2239955,56	142	509283,90	2238512,47	187	508812,04	2236114,78	232	508931,23	2237242,33	277	509091,32	2237933,19
8	509050,81	2234700,60	53	508995,91	2237272,35	98	510375,38	2239985,04	143	509194,46	2238314,08	188	508820,07	2236032,42	233	508929,51	2237242,57	278	509078,28	2237938,08
9	509044,23	2234769,37	54	509012,90	2237314,00	99	510392,15	2239988,03	144	509157,22	2238220,04	189	508822,45	2236008,04	234	508927,66	2237243,12	279	509075,64	2237937,55
10	509021,26	2234992,09	55	509058,13	2237560,45	100	510411,03	2240011,12	145	509155,09	2238214,65	190	508824,42	2235989,44	235	508925,30	2237244,03	280	509070,93	2237934,99
11	509070,57	2234989,93	56	509097,09	2237826,46	101	510367,73	2240061,77	146	509126,95	2238124,37	191	508829,22	2235949,48	236	508988,73	2237242,63	281	509067,45	2237933,18
12	509066,55	2235094,08	57	509106,23	2237851,24	102	510305,13	2240004,24	147	509096,23	2238039,14	192	508857,19	2235736,74	237	508987,02	2237242,61	282	509064,88	2237931,48
13	509002,67	2235095,57	58	509103,12	2237861,14	103	510312,76	2239996,32	148	509084,82	2238042,83	193	508862,86	2235707,21	238	508985,80	2237243,11	283	509064,45	2237930,02
14	509002,39	2235116,74	59	509095,49	2237868,20	104	510302,95	2239986,86	149	509066,48	2237981,68	194	508870,65	2235646,46	239	508984,69	2237244,50	284	509064,52	2237927,35
15	508966,74	2235357,12	60	509108,65	2237919,30	105	510230,29	2239917,87	150	509072,23	2237979,98	195	508873,24	2235646,68	240	508983,37	2237245,27	285	509063,58	2237926,62
16	508920,30	2235656,68	61	509112,48	2237932,81	106	510163,42	2239842,05	151	509058,60	2237930,58	196	508926,44	2235145,05	241	508981,81	2237245,63	286	509058,98	2237929,66
17	508924,99	2235656,97	62	509114,27	2237939,09	107	510100,13	2239773,17	152	509057,34	2237925,88	197	508941,73	2235096,81	242	508980,09	2237245,80	287	509773,10	2239227,26
18	508923,23	2235668,84	63	509128,93	2237958,10	108	510039,78	2239689,02	153	509045,48	2237882,80	198	508882,42	2235098,13	243	508978,18	2237245,51	288	509771,87	2239229,93
19	508918,32	2235667,71	64	509142,31	2237970,17	109	510005,47	2239644,96	154	509038,78	2237835,93	199	508883,83	2234994,65	244	508976,01	2237244,77	289	509769,86	2239229,68
20	508915,93	2235700,60	65	509160,81	2238053,02	110	509978,17	2239609,90	155	509023,70	2237767,37	200	508953,03	2234993,57	245	508973,57	2237244,07	290	509766,33	2239230,36
21	508918,52	2235711,83	66	509174,12	2238110,72	111	509917,24	2239530,70	156	509016,82	2237736,09	201	508944,54	2234982,58	246	508968,97	2237242,77	291	509766,48	2239234,85
22	508907,14	2235901,77	67	509184,32	2238117,82	112	509858,78	2239449,89	157	509012,19	2237711,95	202	508949,20	2234944,39	247	508965,00	2237242,01	292	509767,53	2239238,07
23	508874,10	2236017,51	68	509207,28	2238197,30	113	509830,46	2239407,88	158	508985,65	2237604,94	203	508963,49	2234845,42	248	508952,17	2237243,22	293	509768,49	2239239,56
24	508878,37	2236029,76	69	509233,66	2238262,59	114	509800,26	2239368,40	159	508952,08	2237427,66	204	508975,87	2234746,35	249	508951,28	2237243,60	294	509769,58	2239241,09
25	508881,43	2236069,29	70	509266,32	2238357,15	115	509789,13	2239351,49	160	508945,03	2237369,01	205	508983,36	2234668,76	250	508944,49	2237244,80	295	509771,94	2239244,48
26	508874,42	2236109,67	71	509305,11	2238430,53	116	509794,14	2239348,20	161	508943,14	2237352,56	206	508991,81	2234648,62	251	508940,99	2237245,05	296	509772,72	2239248,57
27	508866,82	2236117,64	72	509350,59	2238534,22	117	509765,72	2239305,59	162	508937,87	2237324,04	207	509005,63	2234548,52	252	508935,31	2237244,54	297	509773,38	2239249,69
28	508863,50	2236168,53	73	509573,77	2238906,19	118	509751,16	2239283,38	163	508932,95	2237324,94	208	509013,20	2234447,17	253	508933,56	2237244,37	298	509772,65	2239252,01
29	508873,49	2236168,59	74	509610,46	2238964,77	119	509745,74	2239275,07	164	508923,93	2237275,76	209	508987,82	2234443,82	254	508930,37	2237243,93	299	509771,46	2239254,09
30	508873,42	2236180,59	75	509616,58	2238979,87	120	509739,84	2239266,02	165	508930,82	2237274,50	210	508989,72	2234426,03	255	508928,45	2237244,39	300	509769,71	2239255,93
31	508863,42	2236180,53	76	509679,94	2239074,85	121	509735,50	2239258,61	166	508925,72	2237246,30	211	509012,10	2234427,76	256	508925,63	2237245,83	301	509767,97	2239257,15
32	508864,90	2236283,93	77	509678,66	2239087,30	122	509727,32	2239244,62	167	508925,19	2237243,42	212	509023,83	2234334,22	257	509110,10	2237932,89	302	509765,66	2239257,37
33	508876,68	2236292,23	78	509757,97	2239202,65	123	509716,07	2239225,39	168	508912,23	2237172,17	213	509022,22	2234334,01	258	509106,58	2237932,45	303	509763,38	2239259,50
34	508875,24	2236373,88	79	509760,72	2239206,65	124	509698,61	2239195,07	169	508893,09	2237067,02	214	509027,24	2234295,04	259	509101,58	2237931,28	304	509762,28	2239260,11
35	508884,33	2236474,48	80	509763,36	2239210,87	125	509677,43	2239161,30	170	508882,11	2237059,78	215	509033,84	2234295,48	260	509096,30	2237930,13	305	509761,72	2239261,08
36	508886,53	2236633,10	81	509771,37	2239222,90	126	509669,80	2239166,09	171	508874,11	2237061,55	216	509053,90	2234133,47	261	509093,75	2237929,74	306	509750,38	2239269,27
37	508891,02	2236729,82	82	509772,87	2239226,69	127	509663,70	2239156,35	172	508841,52	2237059,05	217	508988,19	2237240,27	262	509090,37	2237929,74	307	509745,86	2239275,26
38	508932,58	2236936,30	83	509774,86	2239231,70	128	509645,49	2239127,14	173	508831,20	2237033,61	218	508986,90	2237240,28	263	509076,83	2237933,22	308	509774,78	2239231,48
39	508925,50	2236947,65	84	509775,53	2239233,38	129	509635,57	2239111,11	174	508873,16	2236986,75	219	508985,92	2237240,72	264	509075,26	2237933,45	309	509771,84	2239232,24
40	508937,03	2236980,96	85	509770,25	2239237,47	130	509625,23	2239094,16	175	508849,60	2236890,58	220	508984,43	2237241,91	265	509072,88	2237933,03	310	509769,63	2239237,29
41	508944,77	2236983,99	86	509800,40	2239285,13	131	509620,97	2239087,29	176	508823,26	2236742,05	221	508981,81	2237243,11	266	509070,96	2237932,29	311	509771,91	2239243,75
42	508992,65	2236961,76	87	509811,87	2239283,88	132	509606,59	2239064,14	177	508813,99	2236712,21	222	508977,95	2237242,76	267	509067,75	2237930,62	312	509773,82	2239244,94
43	509045,30	2236943,33	88	509827,41	2239300,28	133	509596,86	2239048,33	178	508810,50	2236687,40	223	508974,11	2237241,80	268	509067,30	2237929,06	313	509773,95	2239247,14
44	509053,84	2236962,76	89	509892,60	2239405,95	134	509554,46	2238979,36	179	508816,22	2236655,72	224	508970,92	2237240,97	269	509068,85	2237921,08	314	509774,82	2239248,79
45	508965,47	2237014,46	90	510033,81	2239601,26	135	509537,70	2238967,35	180	508803,47	2236580,24	225	508964,98	2237240,13	270	509066,39	2237917,73	315	509775,54	2239250,47

						ПП – 2015		
						«Строительство автомобильной дороги «Восточный обход г. Пермь». (II очередь) км 23– км 30 и транспортная развязка км 17+500 на автомобильной дороге «Восточный обход г. Пермь» (II очередь) в границах земельного участка с кадастровым номером 59:01:0000000:1062»		
Изм.	Кол.уч.	Лист	№ док	Подпись	Дата			
						Фроловское сельское поселение		

ЧЕРТЕЖ ПЛАНИРОВКИ ТЕРРИТОРИИ

Функциональное зонирование территории



Условные обозначения:

Границы территорий

	Граница Пермского муниципального района
	Граница Двуреченского сельского поселения
	Граница Сылвенского сельского поселения
	Граница Фроловского сельского поселения
	Границы населенных пунктов
	Административный центр поселения
	Жебры
	Названия населенных пунктов

	Автомобильные дороги
	Дороги местного значения
	Железная дорога

	Земли лесного фонда
	Земли лесного фонда (сельское лесничество)
	Запретные полосы лесов, расположенные вдоль водных объектов
	Нерестовые полосы лесов
	Зеленые зоны
	Эксплуатационные леса

1 Пермское лесничество

	Территории населенных пунктов
	Зона садоводства и дачных участков

Зоны специального назначения

	Зона кладбищ
	Туристско-рекреационная зона
	Промышленные территории

Развиваемые территории

	Территории включаемые в земли населенных пунктов
	Территории коммунально-производственные
	Территории коммунально-складские
	Территории инженерной и транспортной инфраструктуры
	Территории объектов торговли

Проектируемый объект

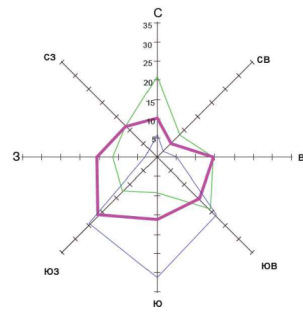
						ПП – 2015		
						«Строительство автомобильной дороги «Восточный обход г. Перми». (II очередь км 23– км 30 и транспортной развязки км 17+500 на автомобильной дороге «Восточный обход г. Перми» (II очередь)» в границах земельного участка с кадастровым номером 59:01:0000000:1062»		
Изм.	Кол.уч.	Лист	№ док	Подпись	Дата			
						Фроловское сельское поселение		
						Стадия	Лист	Листов
						ПП	1	1
						Чертеж планировки территории		
						ООО АН "Мотовилиха"		

**Раздел 2.2. Чертёж планировки территории.
(г.Пермь)**

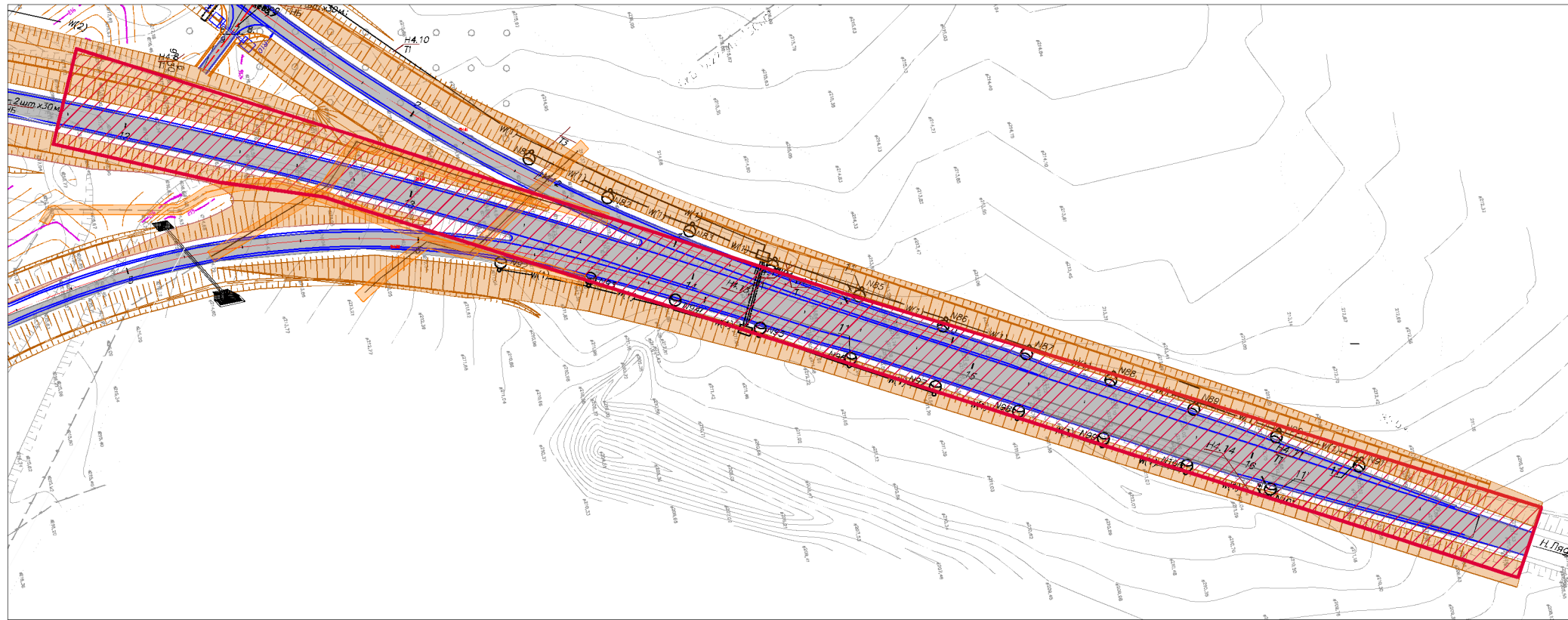
Иув. № подл.	Подпись и дата	Взам. инв. №

						ППТ-2015-ПЗЗ	Лист
							16
Изм.	Колуч	Лист	№док.	Подпись	Дата		

ЧЕРТЕЖ ПЛАНИРОВКИ ТЕРРИТОРИИ



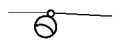
Масштаб 1 см - 10 % — Январь — Июль — Год



Условные обозначения:




— Проектируемый объект



— Проектируемое наружное освещение



— Охранная зона кабеля связи



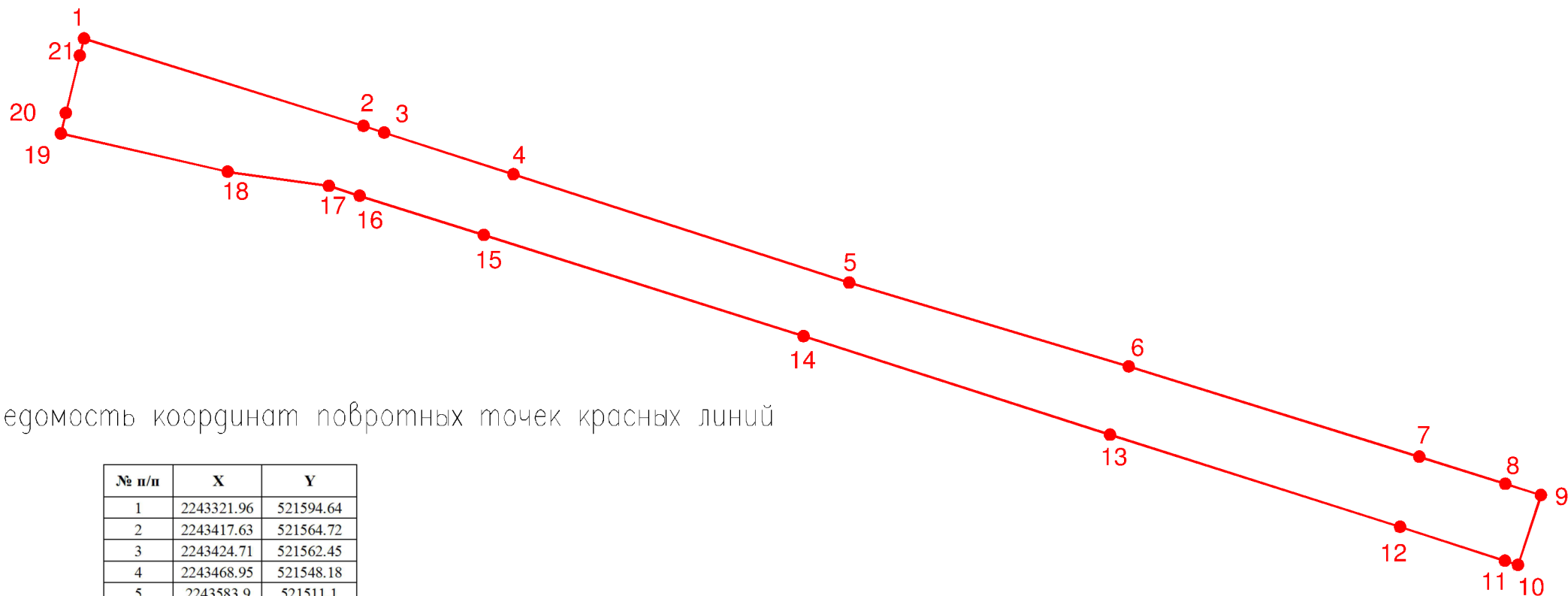
— Проезжая часть дороги

					ПП — 2015		
					«Строительство автомобильной дороги «Восточный обход г. Перми» (II очередь) в границах земельного участка кадастровый номер 59:01:0000000:1062»		
Изм.	Колуч.	Лист	Ндрок	Подпись	Дата	г.Пермь	Стация
						ПП	1
Директор	Котов К.А.				06.15	Чертеж планировки территории	
Инженер	Потемкин Е.В.				06.15	ООО АН "Морова"	

ЧЕРТЕЖ ПЛАНИРОВКИ ТЕРРИТОРИИ

Разбивочный чертеж красных линий

— Красные линии



Ведомость координат поворотных точек красных линий

№ п/п	X	Y
1	2243321.96	521594.64
2	2243417.63	521564.72
3	2243424.71	521562.45
4	2243468.95	521548.18
5	2243583.9	521511.1
6	2243679.57	521482.41
7	2243779.03	521451.48
8	2243808.46	521442.2
9	2243820.66	521438.35
10	2243812.81	521414.45
11	2243808.36	521415.89
12	2243772.47	521427.48
13	2243673.17	521459.01
14	2243568.26	521492.77
15	2243458.82	521527.39
16	2243416.35	521540.82
17	2243405.78	521544.17
18	2243371.15	521549.06
19	2243314.05	521562.12
20	2243315.76	521569.16
21	2243320.53	521588.79

						ПП – 2015		
						«Строительство автомобильной дороги «Восточный обход г. Перми». (I очередь 23-км 30 и транспортной развязки км 17+300 на автомобильной дороге «Восточный обход г. Перми» (II очередь) в границах земельного участка кадастровый номер 59:01:0000000:1062»		
Изм.	Кол.уч.	Лист	Наск	Подпись	Дата	г.Пермь		
						ПП	1	
Директор	Кетов К.А.			06.15		Чертеж планировки территории		
Исполнитель	Демидов Е.В.			06.15		ООО АН "Моторол"		

ЧЕРТЕЖ ПЛАНИРОВКИ ТЕРРИТОРИИ

Функциональное зонирование территории



Условные обозначения:

ФУНКЦИОНАЛЬНЫЕ ЗОНЫ - СТАНДАРТНЫЕ ТЕРРИТОРИИ НОРМИРОВАНИЯ БЛАГОПРИЯТНЫХ УСЛОВИЙ ЖИЗНЕДЕЯТЕЛЬНОСТИ НАСЕЛЕНИЯ (СТН)

- зона ядро городского центра (СТН-А)
- зона городской центр (СТН-Б)
- зона многофункциональной застройки срединной части города (СТН-В)
- зона многофункциональной жилой застройки (СТН-Г)
- зона жилой застройки (СТН-Д)
- зона удаленных городских центров (СТН-Е)
- зона средне- и малозэтажной застройки (СТН-Ж)
- зона малозэтажной застройки (СТН-И)

ФУНКЦИОНАЛЬНЫЕ ЗОНЫ - ТЕРРИТОРИИ СИТУАТИВНОГО ПРОЕКТИРОВАНИЯ (ТСП)

- зона производственно-коммунальная (ТСП-П)
- зона промышленно-торговая (ТСП-ПТ)
- зона общественно-деловая, специализированная (ТСП-ОД)
- зона открытых пространств, общественно-деловая, специализированная (ТСП-ОПОД)
- зона рекреационных и специальных объектов (ТСП-Р)
- зона экологического природного ландшафта (ТСП-ЭП)
- зона сельскохозяйственного использования (ТСП-СХ)
- зона стабилизации жилой застройки (ТСП-Ж)

проектируемый объект

						ПП – 2015		
						«Строительство автомобильной дороги «Восточный обход г. Пермь». (II очередь км 23– км 30 и транспортной развязки км 17+500 на автомобильной дороге «Восточный обход г. Пермь» (II очередь)» в границах земельного участка с кадастровым номером 59:01:0000000:1062»		
Изм.	Кол.уч.	Лист	Ндэк	Подпись	Дата			
						г. Пермь		
						Стадия	Лист	Листов
						ПП	1	1
Директор Кетов К.А.						06.15		
Исполнитель Петунина Е.В.						06.15		
Чертеж планировки территории						ООО АН "Мотовилиха"		



агентство недвижимости

ООО АН «Мотовилиха»
614070, г. Пермь, ул. Дружбы, 23
тел/факс: (342) 2-63-06-60
E-mail: motoviliha@perm.ru
www.motoviliha.perm.ru

ПРОЕКТ ПЛАНИРОВКИ ТЕРРИТОРИИ И ПРОЕКТ МЕЖЕВАНИЯ ТЕРРИТОРИИ,

предусматривающие размещение объекта

«Строительство автомобильной дороги «Восточный обход г. Перми».

(II очередь) км 23-км 30 и транспортной развязки км 17+500 на автомобильной
дороге «Восточный обход г. Перми» (II очередь)» в границах земельного
участка с кадастровым номером 59:01:0000000:1062»

Том 3.

Проект межевания территории.



агентство недвижимости

ООО АН «Мотовилиха»
614070, г. Пермь, ул. Дружбы, 23
тел/факс: (342) 2-63-06-60
E-mail: motoviliha@perm.ru
www.motoviliha.perm.ru

ПРОЕКТ ПЛАНИРОВКИ ТЕРРИТОРИИ И ПРОЕКТ МЕЖЕВАНИЯ ТЕРРИТОРИИ,

предусматривающие размещение объекта

«Строительство автомобильной дороги «Восточный обход г. Перми».

(II очередь) км 23-км 30 и транспортной развязки км 17+500 на автомобильной
дороге «Восточный обход г. Перми» (II очередь)» в границах земельного
участка с кадастровым номером 59:01:0000000:1062»

Том 3.

Проект межевания территории.

Заказчик:

КГБУ «Управление автомобильных дорог и транспорта» Пермского края

Подрядчик:

ООО АН «Мотовилиха»

Директор

К.А. Кетов

г. Пермь, 2015 год



агентство недвижимости

ООО АН «Мотовилиха»
614070, г. Пермь, ул. Дружбы, 23
тел/факс: (342) 2-63-06-60
E-mail: motoviliha@perm.ru
www.motoviliha.perm.ru

ПРОЕКТ ПЛАНИРОВКИ ТЕРРИТОРИИ И ПРОЕКТ МЕЖЕВАНИЯ ТЕРРИТОРИИ,

предусматривающие размещение объекта

«Строительство автомобильной дороги «Восточный обход г. Перми».
(II очередь) км 23-км 30 и транспортной развязки км 17+500 на автомобильной
дороге «Восточный обход г. Перми» (II очередь)» в границах земельного
участка с кадастровым номером 59:01:0000000:1062»

Том 3.
Проект межевания территории.

Состав проекта планировки территории и проекта межевания территории

Том № 1. Основная часть проекта планировки территории.

Раздел 1. Положение о размещении проектируемого объекта строительства.

Раздел 2. Чертёж проекта планировки территории.

Том № 2. Материалы по обоснованию проекта планировки территории.

Раздел 3. Пояснительная записка.

Раздел 4. Графические материалы.

Том № 3. Проект межевания территории

Раздел 5. Текстовая часть.

Раздел 6. Графическая часть.

Инв. № подл.	Подпись и дата	Взам. инв. №						
Изм.	Колуч.	Лист	№док.	Подпись	Дата	ППТ-2015-ПЗЗ		Лист
								3

Изм. № подл.	Подпись и дата	Взам. инв. №

Содержание	
Проект межевания территории	
Раздел 5. Текстовая часть.	Стр.
5.1. Введение	6
5.2. Цель разработки проекта	7
5.3. Исходные материалы, используемые в проекте межевания	7
5.4. Опорно-межевая сеть на территории проектирования	8
5.5. Рекомендации по порядку установления границ на местности	8
5.6. Параметры проектируемого земельного участка	9
5.7. Формирование красных линий	11
Раздел 6. Графическая часть.	12
6.1. Чертеж межевания территории	13
6.1.1. Чертеж межевания территории (Фроловское сельское поселение)	14
6.1.2. Чертеж межевания территории (г.Пермь)	16
Текстовые приложения	

- границы застроенных земельных участков, в том числе границы земельных участков, на которых расположены линейные объекты;
- границы формируемых земельных участков, планируемых для предоставления физическим и юридическим лицам для строительства;
- границы зон с особыми условиями использования территорий.

5.2. Цель разработки проекта

1. Установление правового регулирования земельных участков
2. Установление границ незастроенных земельных участков
3. Повышение эффективности использования территории

Задачами подготовки проекта является анализ фактического землепользования и разработка проектных решений по формированию земельных участков проектируемого объекта.

Проект разработан с учетом положений Градостроительного кодекса Российской Федерации.

5.3. Исходные материалы, используемые в проекте межевания

1. Проект планировки территории
2. Сведения ГКН о земельных участках, границы которых установлены в соответствии с требованиями земельного законодательства.

Инв. № подл.	Подпись и дата	Взам. инв. №	соответствии с требованиями земельного законодательства.				
Изм.	Кодуч.	Лист	№док.	Подпись	Дата	ППТ-2015-ПЗЗ	Лист
							7

В таблице №3 и №4 приведены координаты формируемых земельных участков в Фроловском сельском поселении и г.Перми.

Таблица №3 – Координаты формируемого земельного участка (Фроловское сельское поселение)

ЗУ(1)

№ точки	X	Y
1	509105,59	2234141,74
2	509097,76	2234193,50
3	509078,70	2234441,62
4	509083,91	2234443,13
5	509079,91	2234459,26
6	509071,28	2234467,89
7	509074,63	2234441,11
8	509064,64	2234440,05
9	509074,71	2234355,77
10	509084,83	2234298,36
11	509087,98	2234269,98
12	509086,16	2234256,27
13	509094,47	2234189,51
14	509098,46	2234157,51
15	509100,52	2234140,95

ЗУ(2)

16	509068,80	2234467,70
17	509050,81	2234700,60
18	509037,69	2234686,13
19	509041,46	2234654,55
20	509048,29	2234554,21
21	509063,28	2234467,24

ЗУ(3)

22	509044,23	2234769,37
23	509021,26	2234992,09
24	509006,87	2234992,73
25	509008,29	2234986,79
26	509007,78	2234982,51
27	509000,33	2234977,07
28	509003,23	2234952,10
29	509014,90	2234851,80

Изм.	Код	Лист	№ док.	Подпись	Дата	Взам. инв. №	Подпись и дата	Инв. № подл.	ППТ-2015-ПЗЗ		Лист
											11

30	509025,12	2234768,53
----	-----------	------------

3У(4)

31	509002,68	2235095,57
32	509002,40	2235116,74
33	508966,74	2235357,12
34	508920,31	2235656,69
35	508924,99	2235656,97
36	508923,23	2235668,84
37	508918,33	2235667,71
38	508915,93	2235700,62
39	508918,52	2235711,83
40	508907,15	2235901,87
41	508874,10	2236017,51
42	508878,39	2236029,78
43	508881,44	2236069,29
44	508874,42	2236109,68
45	508866,82	2236117,64
46	508863,49	2236168,53
47	508873,50	2236168,59
48	508873,42	2236180,59
49	508863,42	2236180,53
50	508864,90	2236283,93
51	508876,68	2236292,23
52	508875,25	2236373,88
53	508884,33	2236474,49
54	508886,53	2236633,10
55	508891,02	2236729,82
56	508932,59	2236936,30
57	508925,51	2236947,65
58	508937,04	2236980,96
59	508924,20	2236975,92
60	508901,60	2236890,01
61	508885,22	2236795,53
62	508882,89	2236735,12
63	508870,14	2236633,66
64	508863,26	2236606,83
65	508858,71	2236545,70
66	508846,51	2236436,61
67	508844,33	2236338,48
68	508845,66	2236238,43
69	508841,66	2236238,42

Изм. № подл.	Подпись и дата	Взам. инв. №

Изм.	Кодуч	Лист	№ док.	Подпись	Дата

ППТ-2015-ПЗЗ

Лист

12

70	508843,58	2236183,42
71	508848,91	2236183,45
72	508850,70	2236139,30
73	508859,83	2236041,60
74	508860,43	2236034,82
75	508862,82	2236012,60
76	508865,89	2235986,01
77	508869,51	2235954,65
78	508883,10	2235841,39
79	508897,03	2235741,67
80	508898,59	2235711,64
81	508902,43	2235650,40
82	508906,42	2235651,02
83	508912,53	2235573,10
84	508913,52	2235560,36
85	508914,66	2235552,85
86	508931,78	2235439,38
87	508938,59	2235396,58
88	508940,70	2235384,46
89	508944,22	2235364,21
90	508948,38	2235340,36
91	508962,83	2235248,49
92	508978,03	2235150,35
93	508981,06	2235123,76
94	508973,97	2235096,10

3У(5)

95	508805,34	2236288,72
96	508806,33	2236338,61
97	508808,56	2236438,59
98	508811,90	2236501,69
99	508810,97	2236583,04
100	508817,47	2236648,83
101	508816,22	2236655,72
102	508803,48	2236580,24
103	508800,29	2236372,07

3У(6)

104	508995,91	2237272,36
105	509012,90	2237313,99
106	509058,13	2237560,45
107	509097,10	2237826,47

Изм. № подл.	Подпись и дата	Взам. инв. №

Изм.	Кодуч	Лист	№док.	Подпись	Дата

ППТ-2015-ПЗЗ

Лист

13

146	509698,91	2239133,92
147	509692,83	2239116,23
148	509682,95	2239102,43
149	509676,59	2239093,77
150	509673,87	2239089,37
151	509662,94	2239071,67
152	509649,65	2239050,13
153	509624,35	2239009,15
154	509602,50	2238963,97
155	509576,65	2238921,83
156	509554,89	2238886,03
157	509516,90	2238827,78
158	509476,59	2238761,76
159	509418,35	2238665,86
160	509368,61	2238579,58
161	509358,23	2238561,02
162	509323,86	2238502,74
163	509275,72	2238404,18
164	509226,07	2238288,01
165	509199,96	2238213,88
166	509197,83	2238208,49
167	509196,28	2238204,58
168	509189,77	2238207,15
169	509156,10	2238113,85
170	509148,76	2238078,78
171	509144,45	2238058,24
172	509154,91	2238054,86
173	509160,81	2238053,01
174	509174,12	2238110,73
175	509184,33	2238117,82
176	509207,29	2238197,30
177	509233,66	2238262,58
178	509266,33	2238357,15
179	509305,11	2238430,53

3У(9)

180	510033,81	2239601,26
181	510185,07	2239783,32
182	510199,63	2239791,66
183	510295,54	2239900,48
184	510296,05	2239904,54
185	510298,00	2239920,16

Изм. № подл.	Подпись и дата	Взам. инв. №						
Изм.	Колуч	Лист	№док.	Подпись	Дата	ППТ-2015-ПЗЗ		Лист
								15

186	510313,94	2239935,03
187	510328,28	2239953,62
188	510341,30	2239966,37
189	510373,17	2239994,00
190	510379,76	2240003,47
191	510378,89	2240004,48
192	510330,70	2239958,06
193	510295,82	2239922,88
194	510286,66	2239913,64
195	510220,04	2239842,20
196	510136,16	2239742,12
197	510070,22	2239664,63
198	510026,62	2239608,64
199	510008,95	2239585,94
200	509948,16	2239506,92
201	509890,38	2239427,04
202	509862,80	2239386,08
203	509824,21	2239328,40
204	509820,86	2239330,61
205	509814,26	2239320,71
206	509801,91	2239302,23
207	509793,27	2239289,34
208	509798,36	2239286,16
209	509800,40	2239285,13
210	509811,87	2239283,88
211	509827,41	2239300,28
212	509892,61	2239405,96

Таблица №3 – Координаты формируемого земельного участка (Фроловское сельское поселение)

№ п/п	X	Y
1	2243321.96	521594.64
2	2243417.63	521564.72
3	2243424.71	521562.45
4	2243468.95	521548.18
5	2243583.9	521511.1
6	2243679.57	521482.41
7	2243779.03	521451.48
8	2243808.46	521442.2
9	2243820.66	521438.35

Изм.	Колуч	Лист	№ док.	Подпись	Дата	<div> <div>Изм. № подл.</div> <div>Подпись и дата</div> <div>Взам. инв. №</div> </div>	<div> <div>ППТ-2015-ПЗ3</div> <div>Лист</div> <div>16</div> </div>

Таблица №1 – Ведомость координат поворотных точек красных линий на участке км 17+500

№ п/п	X	Y
1	2243321.96	521594.64
2	2243417.63	521564.72
3	2243424.71	521562.45
4	2243468.95	521548.18
5	2243583.9	521511.1
6	2243679.57	521482.41
7	2243779.03	521451.48
8	2243808.46	521442.2
9	2243820.66	521438.35
10	2243812.81	521414.45
11	2243808.36	521415.89
12	2243772.47	521427.48
13	2243673.17	521459.01
14	2243568.26	521492.77
15	2243458.82	521527.39
16	2243416.35	521540.82
17	2243405.78	521544.17
18	2243371.15	521549.06
19	2243314.05	521562.12
20	2243315.76	521569.16
21	2243320.53	521588.79

Таблица №2 – Ведомость координат поворотных точек красных линий на участке км 23-30.

№№ точек	X	Y
1	509105,59	2234141,74
2	509097,76	2234193,50
3	509078,69	2234441,61
4	509083,91	2234443,12
5	509079,91	2234459,26
6	509071,27	2234467,89
7	509068,79	2234467,70
8	509050,81	2234700,60
9	509044,23	2234769,37

Изм.	Кодуч	Лист	№ док.	Подпись	Дата	<div> <div>Взам. инв. №</div> <div>Подпись и дата</div> <div>Инв. № подл.</div> </div>	<div> <div>ПТ-2015-ПЗЗ</div> <div>Лист</div> <div>18</div> </div>

10	509021,26	2234992,09
11	509070,57	2234989,93
12	509066,55	2235094,08
13	509002,67	2235095,57
14	509002,39	2235116,74
15	508966,74	2235357,12
16	508920,30	2235656,68
17	508924,99	2235656,97
18	508923,23	2235668,84
19	508918,32	2235667,71
20	508915,93	2235700,60
21	508918,52	2235711,83
22	508907,14	2235901,87
23	508874,10	2236017,51
24	508878,37	2236029,76
25	508881,43	2236069,29
26	508874,42	2236109,67
27	508866,82	2236117,64
28	508863,50	2236168,53
29	508873,49	2236168,59
30	508873,42	2236180,59
31	508863,42	2236180,53
32	508864,90	2236283,93
33	508876,68	2236292,23
34	508875,24	2236373,88
35	508884,33	2236474,48
36	508886,53	2236633,10
37	508891,02	2236729,82
38	508932,58	2236936,30
39	508925,50	2236947,65
40	508937,03	2236980,96
41	508944,77	2236983,99
42	508992,65	2236961,76
43	509045,30	2236943,33
44	509053,84	2236962,76
45	508965,47	2237014,46
46	508963,48	2237010,65
47	508943,05	2237018,98
48	508980,91	2237203,19
49	508988,14	2237239,79
50	508988,84	2237242,97
51	508990,49	2237250,28

Изм. № подл.	Подпись и дата	Взам. инв. №

Изм.	Колуч	Лист	№док.	Подпись	Дата

ППТ-2015-ПЗЗ

Лист

19

52	508989,32	2237257,77
53	508995,91	2237272,35
54	509012,90	2237314,00
55	509058,13	2237560,45
56	509097,09	2237826,46
57	509106,23	2237851,24
58	509103,12	2237861,14
59	509095,49	2237868,20
60	509108,65	2237919,30
61	509112,48	2237932,81
62	509114,27	2237939,09
63	509128,93	2237958,10
64	509142,31	2237970,17
65	509160,81	2238053,02
66	509174,12	2238110,72
67	509184,32	2238117,82
68	509207,28	2238197,30
69	509233,66	2238262,59
70	509266,32	2238357,15
71	509305,11	2238430,53
72	509350,59	2238534,22
73	509573,77	2238906,19
74	509610,46	2238964,77
75	509616,58	2238979,87
76	509679,94	2239074,85
77	509678,66	2239087,30
78	509757,97	2239202,65
79	509760,72	2239206,65
80	509763,36	2239210,87
81	509771,37	2239222,90
82	509772,87	2239226,69
83	509774,86	2239231,70
84	509775,53	2239233,38
85	509770,25	2239237,47
86	509800,40	2239285,13
87	509811,87	2239283,88
88	509827,41	2239300,28
89	509892,60	2239405,95
90	510033,81	2239601,26
136	509524,88	2238946,40
137	509513,13	2238911,43
138	509483,09	2238862,25

Инов. № подл.	Подпись и дата	Взам. инв. №

						ППТ-2015-ПЗЗ	Лист
							20
Изм.	Колуч	Лист	№док.	Подпись	Дата		

139	509430,59	2238777,35
140	509360,38	2238659,39
141	509329,63	2238602,05
142	509283,90	2238512,47
143	509194,46	2238314,08
144	509157,22	2238220,04
145	509155,09	2238214,65
146	509126,95	2238124,37
147	509096,23	2238039,14
148	509084,82	2238042,83
149	509066,48	2237981,68
150	509072,23	2237979,98
151	509058,60	2237930,58
152	509057,34	2237925,88
153	509045,48	2237882,80
154	509038,78	2237835,93
155	509023,70	2237767,37
156	509016,82	2237736,09
157	509012,19	2237711,95
158	508985,65	2237604,94
159	508952,08	2237427,66
160	508945,03	2237369,01
161	508943,14	2237352,56
162	508937,87	2237324,04
163	508932,95	2237324,94
164	508923,93	2237275,76
165	508930,82	2237274,50
166	508925,72	2237246,30
167	508925,19	2237243,42
168	508912,23	2237172,17
169	508893,09	2237067,02
170	508882,11	2237059,78
171	508874,11	2237061,55
172	508841,52	2237059,05
173	508831,20	2237033,61
174	508873,16	2236986,75
175	508849,60	2236890,58
176	508823,26	2236742,05
177	508813,99	2236712,21
178	508810,50	2236687,40
179	508816,22	2236655,72
180	508803,47	2236580,24

Инов. № подл.	Подпись и дата	Взам. инв. №

						ППТ-2015-ПЗЗ	Лист
							21
Изм.	Колуч	Лист	№док.	Подпись	Дата		

181	508800,28	2236372,07
182	508805,35	2236288,72
183	508804,34	2236237,52
184	508805,71	2236182,26
185	508811,91	2236182,29
186	508814,74	2236136,20
187	508812,04	2236114,78
188	508820,07	2236032,42
189	508822,45	2236008,04
190	508824,42	2235989,44
191	508829,22	2235949,48
192	508857,19	2235736,74
193	508862,86	2235707,21
194	508870,65	2235646,46
195	508873,24	2235646,68
196	508926,44	2235145,05
197	508941,73	2235096,81
198	508882,42	2235098,13
199	508883,83	2234994,65
200	508953,03	2234993,57
201	508944,54	2234982,58
202	508949,20	2234944,39
203	508963,49	2234845,42
204	508975,87	2234746,35
205	508983,36	2234668,76
206	508991,81	2234648,62
207	509005,63	2234548,52
208	509013,20	2234447,17
209	508987,82	2234443,82
210	508989,72	2234426,03
211	509012,10	2234427,76
212	509023,83	2234334,22
213	509022,22	2234334,01
214	509027,24	2234295,04
215	509033,84	2234295,48
216	509053,90	2234133,47
217	508988,19	2237240,27
218	508986,90	2237240,28
219	508985,92	2237240,72
220	508984,43	2237241,91
221	508981,81	2237243,11
222	508977,95	2237242,76

[illegible]

223	508974,11	2237241,80
224	508970,92	2237240,97
225	508964,98	2237240,13
226	508952,06	2237241,38
227	508947,51	2237242,53
228	508945,98	2237242,87
229	508941,15	2237243,15
230	508935,12	2237242,58
231	508933,17	2237242,41
232	508931,23	2237242,33
233	508929,51	2237242,57
234	508927,66	2237243,12
235	508925,30	2237244,03
236	508988,73	2237242,63
237	508987,02	2237242,61
238	508985,80	2237243,11
239	508984,69	2237244,50
240	508983,37	2237245,27
241	508981,81	2237245,63
242	508980,09	2237245,80
243	508978,18	2237245,51
244	508976,01	2237244,77
245	508973,57	2237244,07
246	508968,97	2237242,77
247	508965,00	2237242,01
248	508952,17	2237243,22
249	508951,28	2237243,60
250	508944,49	2237244,80
251	508940,99	2237245,05
252	508935,31	2237244,54
253	508933,56	2237244,37
254	508930,37	2237243,93
255	508928,45	2237244,39
256	508925,63	2237245,83
257	509110,10	2237932,89
258	509106,58	2237932,45
259	509101,58	2237931,28
260	509096,30	2237930,13
261	509093,75	2237929,74
262	509090,37	2237929,74
263	509076,83	2237933,22
264	509075,26	2237933,45

[illegible]

265	509072,88	2237933,03
266	509070,96	2237932,29
267	509067,75	2237930,62
268	509067,30	2237929,06
269	509068,85	2237921,08
270	509066,39	2237917,73
271	509060,95	2237922,68
272	509058,36	2237925,43
273	509113,33	2237935,79
274	509106,32	2237934,81
275	509097,99	2237933,06
276	509093,92	2237932,78
277	509091,32	2237933,19
278	509078,28	2237938,08
279	509075,64	2237937,55
280	509070,93	2237934,99
281	509067,45	2237933,18
282	509064,88	2237931,48
283	509064,45	2237930,02
284	509064,52	2237927,35
285	509063,58	2237926,62
286	509058,98	2237929,66
287	509773,10	2239227,26
288	509771,87	2239229,93
289	509769,86	2239229,68
290	509766,33	2239230,36
291	509766,48	2239234,85
292	509767,53	2239238,07
293	509768,49	2239239,56
294	509769,58	2239241,09
295	509771,94	2239244,48
296	509772,72	2239248,57
297	509773,38	2239249,69
298	509772,65	2239252,01
299	509771,46	2239254,09
300	509769,71	2239255,93
301	509767,97	2239257,15
302	509765,66	2239257,37
303	509763,38	2239259,50
304	509762,28	2239260,11
305	509761,72	2239261,08
306	509750,38	2239269,27

[illegible]

307	509745,86	2239275,26
308	509774,78	2239231,48
309	509771,84	2239232,24
310	509769,63	2239237,29
311	509771,91	2239243,75
312	509773,82	2239244,94
313	509773,95	2239247,14
314	509774,82	2239248,79
315	509775,54	2239250,47
316	509776,22	2239252,25
317	509776,75	2239254,01
318	509777,05	2239255,74
319	509776,54	2239257,15
320	509774,93	2239257,98
321	509773,13	2239258,69
322	509769,35	2239260,16
323	509767,43	2239261,06
324	509763,41	2239263,95
325	509753,63	2239274,70
326	509752,92	2239276,51
327	509752,12	2239278,33
328	509751,43	2239280,44
329	509750,80	2239282,83

Изм.	Кодуч.	Лист	№док.	Подпись	Дата	Инв. № подл.	Подпись и дата	Взам. инв. №		
ППТ-2015-ПЗЗ										Лист
										25

Раздел 6. Графическая часть.

Изм.	Колуч.	Лист	№док.	Подпись	Дата	Инв. № подл.	Подпись и дата	Взам. инв. №	
ППТ-2015-ПЗЗ						Лист			
						26			

6.1. Чертеж межевания территории

Изм. № подл.	Подпись и дата	Взам. инв. №

						ППТ-2015-ПЗЗ	Лист
							27
Изм.	Колуч	Лист	№док.	Подпись	Дата		

Инв. № подл.	Подпись и дата	Взам. инв. №

Лист

28



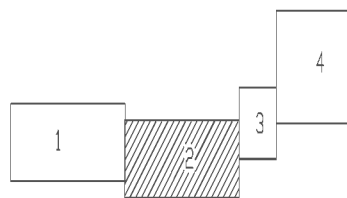
5932343000	• ПОДШИПНИКОВЫЙ ВАЛИК	• КОЖУХА ИЗ КОЖИ ИЛИ КОЖАТЫХ ЖИВОТНЫХ
5932343000	• ПОДШИПНИК ПО ПЕРИМЕТРУ НАКЛЕПКА ИЛИ	• КОЖУХА ИЗ КОЖИ ИЛИ КОЖАТЫХ ЖИВОТНЫХ
5932343000	• КОЖУХА ИЗ КОЖИ ЖИВОТНЫХ	
5932343000	• КОЖУХА ИЗ КОЖИ ЖИВОТНЫХ	
5932343000	• КОЖУХА ИЗ КОЖИ ЖИВОТНЫХ	

[illegible]

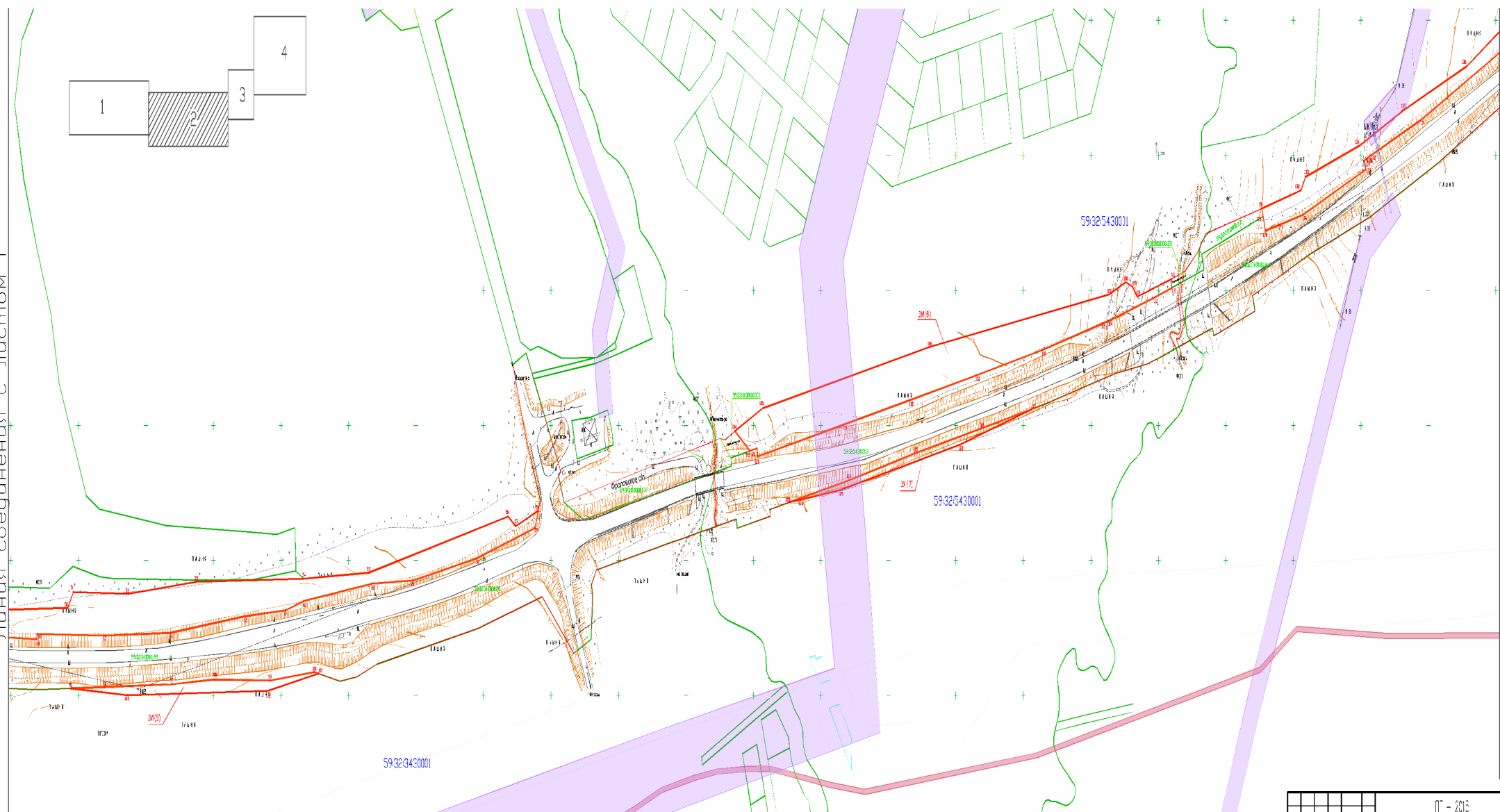
ЧЕРТЕЖ МЕЖЕВАНІЯ ТЕРИТОРІЇ



Схема расположения листов



Линия соединения с листом 1



Условные обозначения:

- | | | | |
|-------------------|-------------------------------------|-------------------|--|
| 59:32:34:30:01:01 | - КОМАНДА ПРОВЕРКИ НАЛИЧИЯ | 59:32:34:30:01:02 | - ОТСЧЕТЫ ДО ОСТАТКА ПО ЗАПАСОВЫМ МАТЕРИАЛАМ |
| 59:32:34:30:00:99 | - ПОДАЧА НА ПРОБЕЛЫ "ОЖИДАНИЕ ЗАП." | 59:32:34:30:01:03 | - ОТСЧЕТЫ ДО ОСТАТКА ПО НЕЗАПАСОВЫМ МАТЕРИАЛАМ |
| | - КОМАНДА НА КНОП "КОНЕ" | | |
| | - НАЛОЖЕНИЕ КОДЕС ЗАПАСОВ | | |
| | - НАЛОЖЕНИЕ КОДЕС НЕЗАПАСОВ | | |

[illegible]

ЧЕРТЕЖ МЕЖЕВАНИЯ ТЕРРИТОРИИ



Линия соединения с листом 2

Линия соединения с листом 4

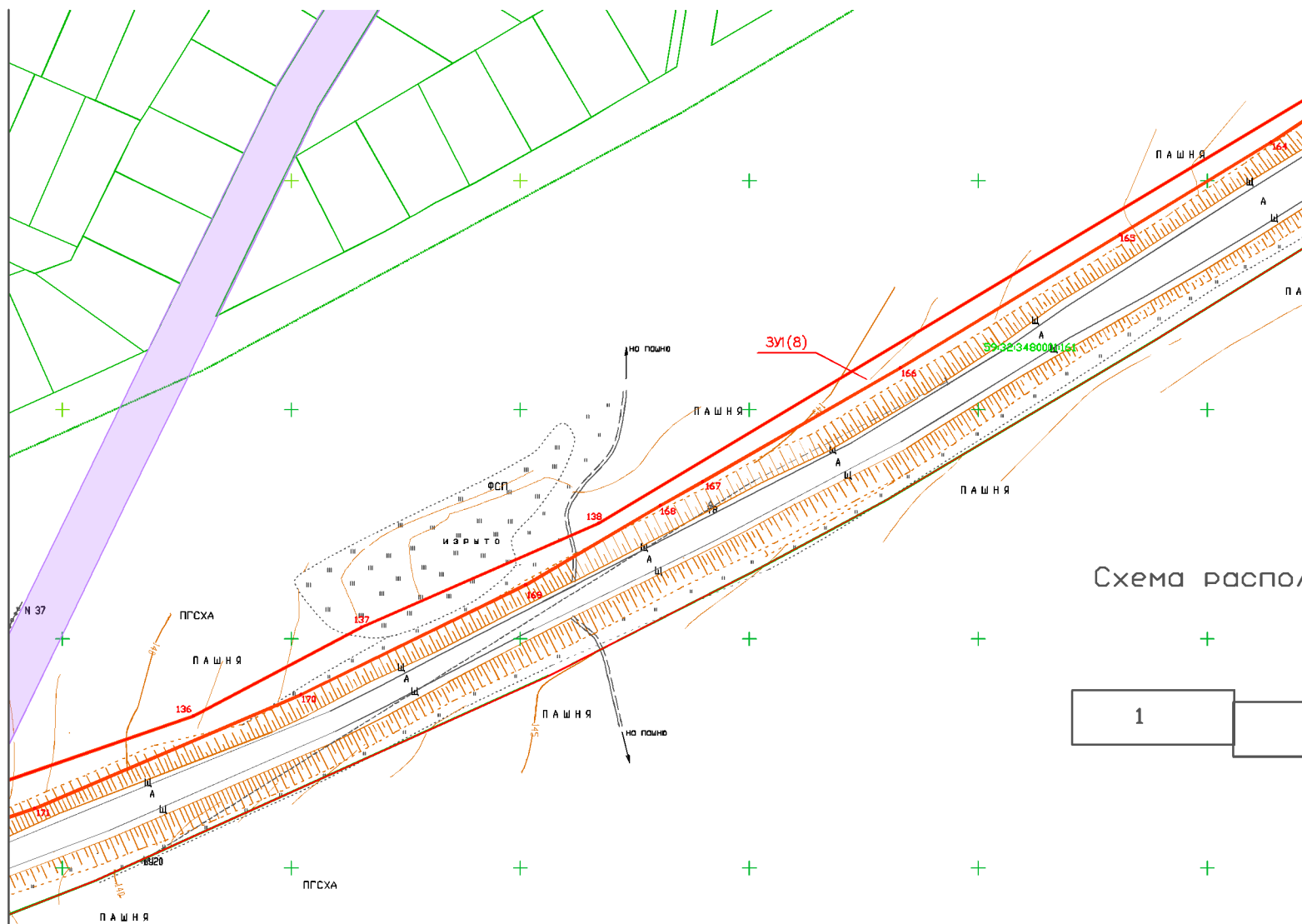
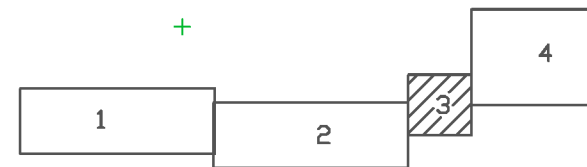


Схема расположения листов



Условные обозначения

- граница проектируемого объекта
- граница ЗУ, прошедшего кадастровый учет
- 59:32:3430001 — кадастровый номер квартала
- 59:32:3430001:99 — кадастровый номер земельного участка
- красная линия
- охранная зона объектов электросетевого хозяйства
- охранная зона линий и сооружений связи

						ПП – 2015		
						«Строительство автомобильной дороги «Восточный обход г. Перми». (II очередь км 23–км 30 и транспортной развязки км 17+500 на автомобильной дороге «Восточный обход г. Перми» (II очередь)» в границах земельного участка с кадастровым номером 59:01:0000000:1062»		
Изм.	Кол.уч.	Лист	№ док.	Подпись	Дата			
						Фроловское сельское поселение		
						Стадия	Лист	Листов
						ПП	3	4
Директор	Кетов К.А.				06.15	Чертеж межевания территории М 1:2000		
Исполнитель	Петунина Е.В.				06.15			
						ООО АН "Мотовилиха"		

ЧЕРТЕЖ МЕЖЕВАНИЯ ТЕРРИТОРИИ



Линия соединения с листом 3

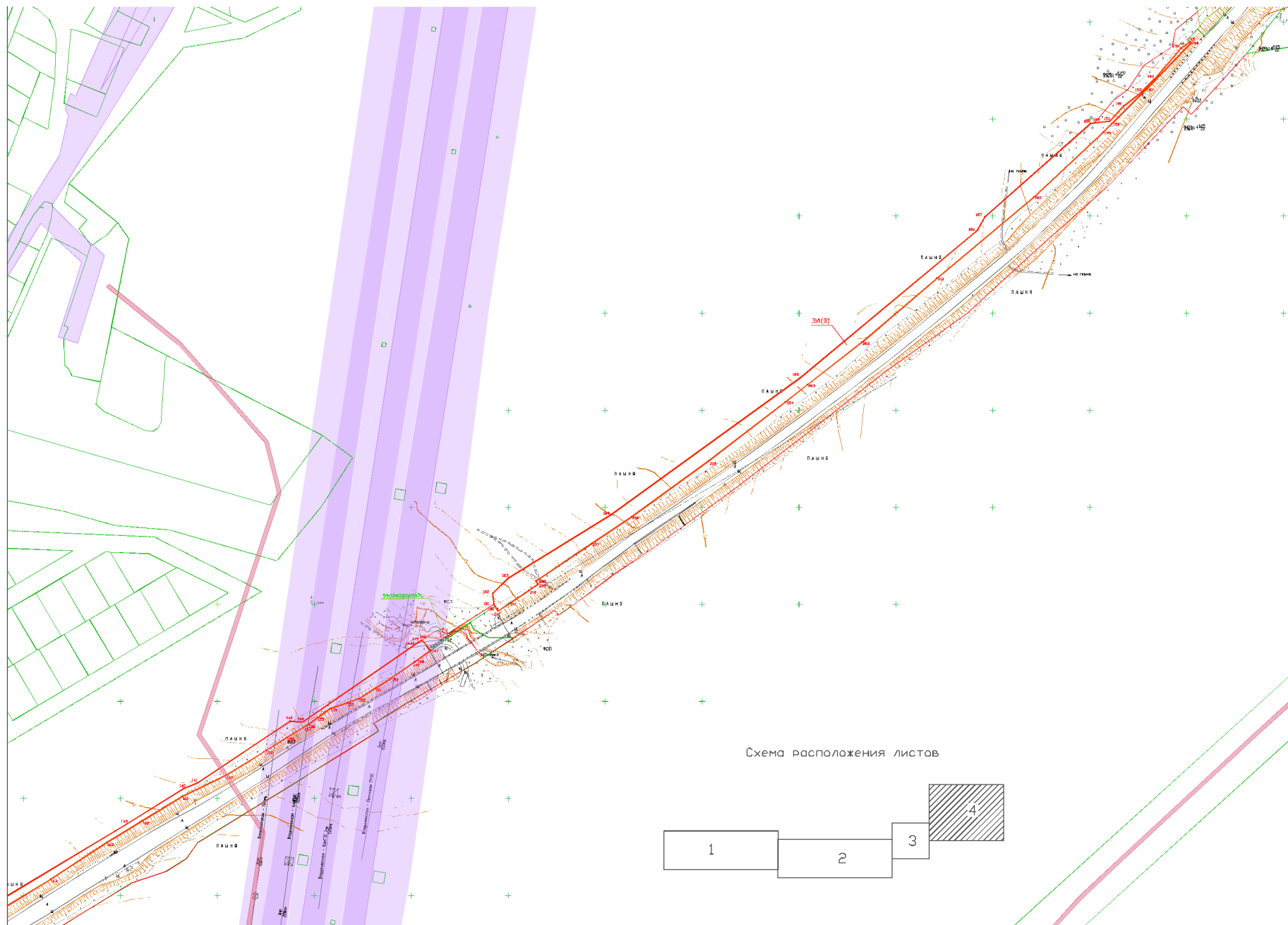
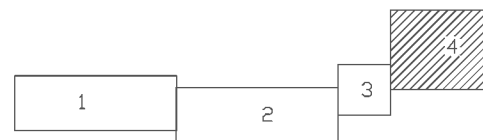


Схема расположения листов



Условные обозначения

- | | | | |
|--|--|--|--|
| | — граница проекционного объекта | | — о границах зон сетей электросетевого хозяйства |
| | — граница ЗМ, площадью кадастровый змт | | — охранный зона линии и сооружений связи |
| | — кадастровый номер участка | | |
| | — кадастровый номер земельного участка | | |

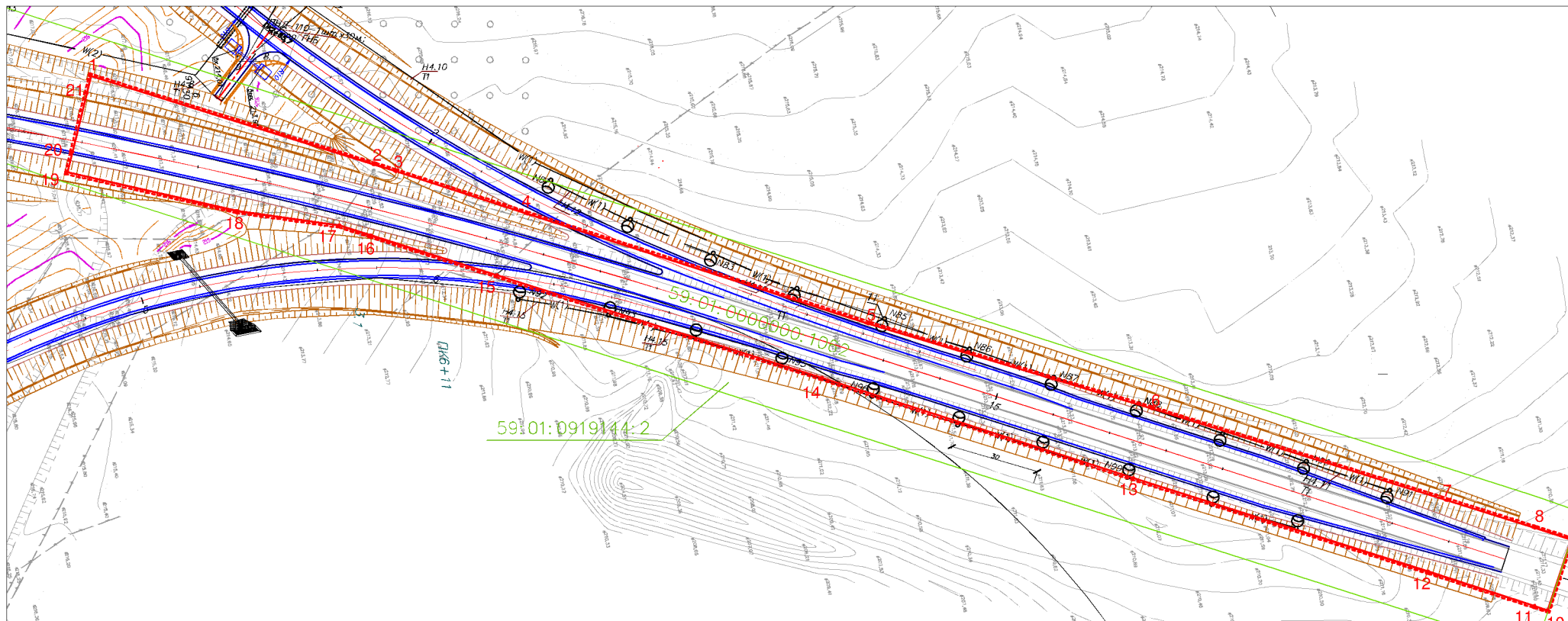
59:32:3430001
59:32:3430001:99

ПП - 2015					
«Отдел кадастра автомобильной дороги «Восточный обход в Парке»					
ин 23-м 30 и проектной работы на 17+300 по автомобильной					
«Восточный обход в Парке» (содержит информацию о земельных участках)					
картотеке номеров 59:01:0500000 1982»					
Фрагмент рельефа поселения					
Изм.	Кол.уч.	Лист	Ндх	Подпись	Дата
1	1	1	1	1	1
Листов	Копий	УЛ	ПС	15	
				Страница	Лист
				ПП	4

6.2. Чертеж межевания территории (г.Пермь)

Инв. № подл.						Подпись и дата	Взам. инв. №	
Изм.	Колуч.	Лист	№ док.	Подпись	Дата	ППТ-2015-ПЗЗ		Лист
								30

ЧЕРТЕЖ МЕЖЕВАНИЯ ТЕРРИТОРИИ



Условные обозначения

- граница проектируемого объекта
 - граница ЗУ, прошедшего кадастровый учет
 - кадастровый номер квартала
 - кадастровый номер земельного участка
 - красная линия
- 59:32:3430001
- 59:32:3430001:99

						ПП — 2015		
						«Строительство автомобильной дороги «Восточный обход в Перми» (II очередь) в границах земельного участка кадастровый номер 59:01:0000000:1062»		
Изм.	Код.уч.	Лист	Ном.	Логн	Дата	а.Пермь		
						ПП	1	
Директор	Кетов К.А.				06.15	Чертеж межевания территории		
Исполнитель	Петухова Е.В.				06.15	ООО АН "МомоВизи"		