



ПРАВИТЕЛЬСТВО ПЕРМСКОГО КРАЯ

ПОСТАНОВЛЕНИЕ

20.01.2021

№ 19-п

Об утверждении предложений комиссии по определению границ населенного пункта, образуемого из лесного поселка, а также определению местоположения границ земельных участков, на которых расположены объекты недвижимого имущества, на которые возникли права граждан и юридических лиц, в целях их перевода из земель лесного фонда в земли населенных пунктов на территории Добрянского городского округа относительно поселка Пасека

В соответствии с частями 22 – 24 статьи 24 Градостроительного кодекса Российской Федерации, постановлением Правительства Пермского края от 25 декабря 2018 г. № 856-п «Об утверждении Порядка деятельности комиссий по определению границ населенных пунктов, образуемых из лесных поселков или военных городков, а также определению местоположения границ земельных участков, на которых расположены объекты недвижимого имущества, на которые возникли права граждан и юридических лиц, в целях их перевода из земель лесного фонда в земли населенных пунктов при подготовке проекта генерального плана поселения или городского округа, расположенных на территории Пермского края», протоколом заседания комиссии по вопросу определения границ населенных пунктов, образуемых из лесных поселков или военных городков, а также определению местоположения границ земельных участков, на которых расположены объекты недвижимого имущества, на которые возникли права граждан и юридических лиц, в целях их перевода из земель лесного фонда в земли населенных пунктов при подготовке проекта генерального плана Добрянского городского округа от 27 ноября 2020 г. № 1

Правительство Пермского края ПОСТАНОВЛЯЕТ:

1. Утвердить прилагаемые предложения комиссии по определению границ населенного пункта, образуемого из лесного поселка, а также определению местоположения границ земельных участков, на которых расположены объекты недвижимого имущества, на которые возникли права граждан и юридических лиц, в целях их перевода из земель лесного фонда в земли населенных пунктов на территории Добрянского городского округа относительно поселка Пасека.

2. Министерству по управлению имуществом и градостроительной деятельности Пермского края направить настоящее постановление в течение 5 рабочих дней со дня его принятия главе Добрянского городского округа.

3. Настоящее постановление вступает в силу через 10 дней после дня его официального опубликования.

4. Контроль за исполнением постановления возложить на заместителя председателя Правительства Пермского края (по вопросам инфраструктуры).

Губернатор Пермского края



Д.Н. Махонин

УТВЕРЖДЕНЫ
постановлением
Правительства Пермского края
от 20.01.2021 № 19-п

ПРЕДЛОЖЕНИЯ

комиссии по определению границ населенного пункта, образуемого из лесного поселка, а также определению местоположения границ земельных участков, на которых расположены объекты недвижимого имущества, на которые возникли права граждан и юридических лиц, в целях их перевода из земель лесного фонда в земли населенных пунктов на территории Добрянского городского округа относительно поселка Пасека



С учетом требований части 26 статьи 24 Градостроительного кодекса Российской Федерации комиссия предлагает:

Определить планируемые границы населенного пункта «поселок Пасека» общей площадью 4,58 га, расположенного на землях лесного фонда в Добрянском городском округе Пермского края, в границах квартала № 90 (выдел 20) Ветлянского лесничества Добрянского лесхоза согласно приложению 1 к настоящим предложениям и установить функциональное зонирование данного населенного пункта согласно приложению 2 к настоящим предложениям.

Приложение 1
к предложениям комиссии по определению границ населенного пункта, образуемого из лесного поселка, а также определению местоположения границ земельных участков, на которых расположены объекты недвижимого имущества, на которые возникли права граждан и юридических лиц, в целях их перевода из земель лесного фонда в земли населенных пунктов на территории Добрянского городского округа относительно поселка Пасека

Планируемые границы поселка Пасека

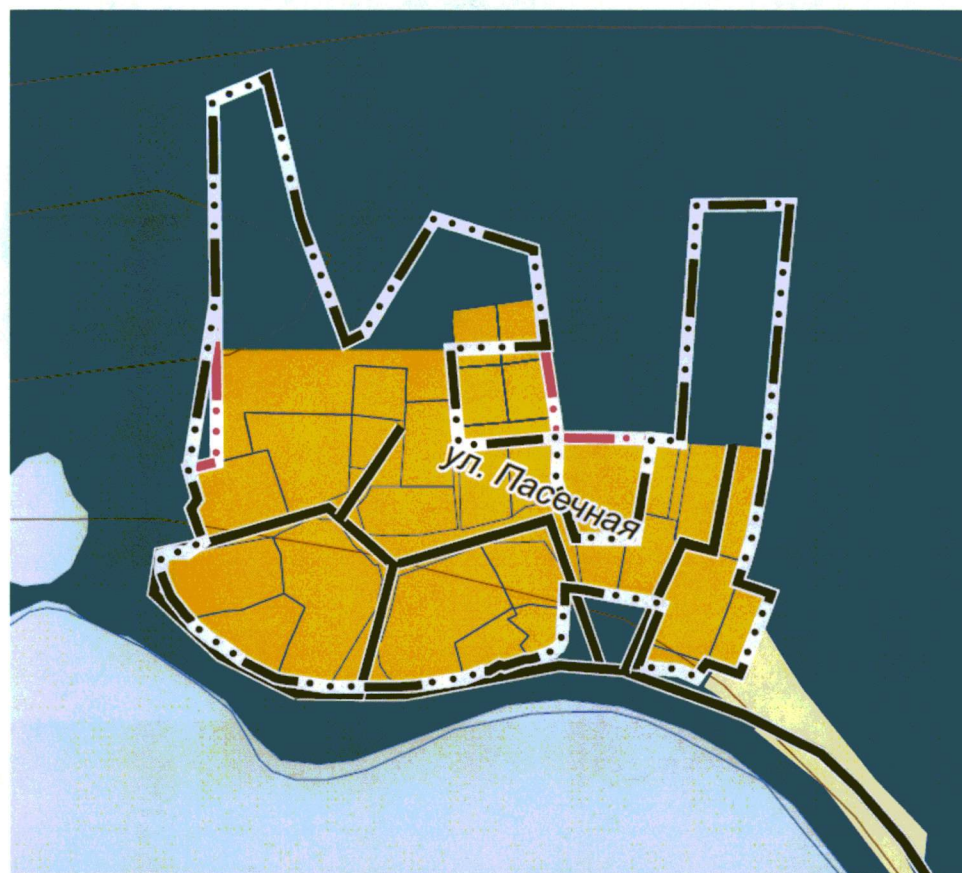
Условные обозначения:

-  ГРАНИЦА НАСЕЛЕННОГО ПУНКТА СУЩЕСТВУЮЩАЯ
-  ГРАНИЦА НАСЕЛЕННОГО ПУНКТА ПЛАНИРУЕМАЯ



Приложение 2
к предложениям комиссии по определению границ населенного пункта, образуемого из лесного поселка, а также определению местоположения границ земельных участков, на которых расположены объекты недвижимого имущества, на которые возникли права граждан и юридических лиц, в целях их перевода из земель лесного фонда в земли населенных пунктов на территории Добрянского городского округа относительно поселка Пасека

Проектное функциональное зонирование территории поселка Пасека



ФУНКЦИОНАЛЬНОЕ ЗОНИРОВАНИЕ

ЖИЛЫЕ ЗОНЫ


 ЗОНА ЗАСТРОЙКИ ИНДИВИДУАЛЬНЫМИ ЖИЛЬНЫМИ ДОМАМИ

ПРОИЗВОДСТВЕННЫЕ ЗОНЫ, ЗОНЫ ИНЖЕНЕРНОЙ И ТРАНСПОРТНОЙ ИНФРАСТРУКТУРЫ


 ЗОНА ТРАНСПОРТНОЙ ИНФРАСТРУКТУРЫ

ЗОНЫ СЕЛЬСКОХОЗЯЙСТВЕННОГО ИСПОЛЬЗОВАНИЯ

 ЗОНА СЕЛЬСКОХОЗЯЙСТВЕННЫХ УГОДИЙ

 ЗОНА САДОВОДЧЕСКИХ ИЛИ ОГОРОДНИЧЕСКИХ НЕКОММЕРЧЕСКИХ ТОВАРИЩЕСТВ

ЗОНЫ РЕКРЕАЦИОННОГО НАЗНАЧЕНИЯ

 ЗОНА ОЗЕЛЕНЕННЫХ ТЕРРИТОРИЙ ОБЩЕГО ПОЛЬЗОВАНИЯ (ЛЕСОПАРКИ, ПАРКИ, САДЫ, СКВЕРЫ, БУЛЬВАРЫ, ГОРОДСКИЕ ЛЕСА)

 ЗОНА ЛЕСОВ

 ЗОНА АКВАТОРИЙ