

**МИНИСТЕРСТВО ПРИРОДНЫХ РЕСУРСОВ,
ЛЕСНОГО ХОЗЯЙСТВА И ЭКОЛОГИИ
ПЕРМСКОГО КРАЯ**

П Р И К А З

18.12.2023

№ 30-01-02-1591

**О внесении изменений в приказ¹
Министерства природных ресурсов,
лесного хозяйства и экологии
Пермского края от 01 февраля
2017 г. № СЭД-30-01-02-123
«Об утверждении положений
об особо охраняемых природных
территориях регионального
значения Большесосновского,
Бардымского, Еловского
муниципальных районов Пермского
края»**

В целях приведения в соответствие с постановлением Правительства Пермского края от 28 марта 2008 г. № 64-п «Об особо охраняемых природных территориях регионального значения»

ПРИКАЗЫВАЮ:

1. Утвердить прилагаемые изменения, которые вносятся в приказ Министерства природных ресурсов, лесного хозяйства и экологии Пермского края от 01 февраля 2017 г. № СЭД-30-01-02-123 «Об утверждении положений об особо охраняемых природных территориях регионального значения Большесосновского, Бардымского, Еловского муниципальных районов Пермского края» (в редакции приказа Министерства природных ресурсов, лесного хозяйства и экологии Пермского края от 24 апреля 2019 г. № СЭД-30-01-02-504).

2. Организационно-аналитическому отделу управления правового и организационно-аналитического обеспечения Министерства природных ресурсов, лесного хозяйства и экологии Пермского края организовать размещение настоящего приказа на официальном сайте в информационно-телекоммуникационной сети «Интернет» (www.priroda.permkrai.ru), опубликование в Бюллетене законов Пермского края, правовых актов губернатора Пермского края,

Правительства Пермского края, исполнительных органов государственной власти Пермского края, на «Официальном интернет-портале правовой информации» (www.pravo.gov.ru).

3. Настоящий приказ вступает в силу через 10 дней после дня его официального опубликования.

И.о. министра природных ресурсов,
лесного хозяйства и экологии
Пермского края



О.Н. Солонцов

УТВЕРЖДЕНЫ
Приказом
Министерства природных
ресурсов, лесного хозяйства
и экологии Пермского края
от 18.12.2023 № 30-01-02-1591

**Изменения,
которые вносятся в приказ Министерства природных ресурсов, лесного
хозяйства и экологии Пермского края от 01 февраля 2017 г.
№ СЭД-30-01-02-123 «Об утверждении положений об особо охраняемых
природных территориях регионального значения Большесосновского,
Бардымского, Еловского муниципальных районов Пермского края»**

1. В наименовании слова «муниципальных районов» заменить словами «муниципальных округов».
2. В пункте 1 слова «муниципального района» заменить словами «муниципального округа».
3. В пункте 2 слова «муниципального района» заменить словами «муниципального округа».
4. В пункте 3 слова «муниципального района» заменить словами «муниципального округа».
5. В пункте 4 слова «организационно-аналитического обеспечения и кадров» заменить словами «организационно-аналитического обеспечения».
6. В Положении о ландшафтном природном резервате «Ореховский лес»:
 - 6.1. в пункте 1.2 слова «Пермского края, за исключением биологических охотничьих заказников» исключить;
 - 6.2. в пункте 1.6 слова «муниципального района» заменить словами «муниципального округа»;
 - 6.3. в пункте 4.2 слова «, за исключением биологических охотничьих заказников» исключить;
 - 6.4. пункт 4.3 изложить в следующей редакции:
«4.3. На территории природного резервата запрещено:
проведение сплошных рубок лесных насаждений, за исключением санитарно-оздоровительных мероприятий, в том числе рубок погибших и поврежденных насаждений, а также за исключением рубок, проводимых в целях, предусмотренных частями 5, 6 статьи 21 Лесного кодекса Российской Федерации;
проезд и стоянка автотранспортных средств граждан и юридических лиц вне дорог общего пользования, дорог, предусмотренных материалами лесоустройства, проектами освоения лесов, кроме случаев, связанных с проведением мероприятий по охране природного резервата, а также мероприятий по сохранению и восстановлению природных комплексов и их компонентов, расположенных в границах природного резервата, ликвидацией последствий аварий, стихийных бедствий и иных обстоятельств, носящих чрезвычайный характер;

предоставление земельных участков для индивидуального жилищного строительства, садоводства и огородничества;

всякое строительство, за исключением строительства, реконструкции и эксплуатации линейных объектов, объектов, связанных с обеспечением охраны природного резервата, а также реконструкции и эксплуатации существующих объектов;

геологическое изучение, разведка и добыча полезных ископаемых, кроме геологического изучения углеводородного сырья, не приводящего к нарушению почвенного и растительного покрова, геологического изучения, разведки и добычи подземных вод;

промышленное рыболовство, промышленная заготовка лекарственных растений и недревесных лесных ресурсов;

мойка транспортных средств;

вывоз предметов, имеющих историко-культурную ценность;

размещение складов ядохимикатов, минеральных веществ, размещение отходов производства и потребления, размещение свалок отходов и мусора;

загрязнение почв, замусоривание территории;

взрывные работы, за исключением взрывных работ подземного характера, без выброса продуктов взрыва на поверхность при геологоразведочных работах;

выжигание растительности;

организация стоянок, установка палаток вне установленных мест;

проведение культурно-массовых, оздоровительных, просветительских мероприятий, скалолазание на геологических объектах;

нанесение надписей и знаков на валунах, обнажениях горных пород и историко-культурных объектах;

иная деятельность, приводящая к необратимым изменениям природных, историко-культурных и геолого-минералогических объектов и природных комплексов;

нахождение физических лиц, не оформивших разрешение на посещение особо охраняемых природных территорий в соответствии с порядком взимания платы и оформления разрешения на посещение особо охраняемых природных территорий регионального значения физическими лицами, не проживающими в населенных пунктах, расположенных в границах особо охраняемых природных территорий регионального значения, в случае, если посещение такой территории осуществляется на основании разрешения.»;

6.5. пункт 4.4 изложить в следующей редакции:

«4.4. На территории природного резервата разрешается:

проведение выборочных рубок лесных насаждений (при рубках спелых и перестойных лесных насаждений, при уходе за лесами, а также в целях,

предусмотренных частями 5, 6 статьи 21 Лесного кодекса Российской Федерации), санитарных рубок лесных насаждений;

любительская рыбалка в соответствии с Правилами рыболовства, установленными для Волжско-Камского рыбохозяйственного бассейна;

создание, эксплуатация и реконструкция объектов лесной и охотничьей инфраструктуры по согласованию с Министерством природных ресурсов, лесного хозяйства и экологии Пермского края;

реконструкция и эксплуатация существующих объектов, строительство линейных объектов;

создание, эксплуатация и реконструкция объектов рекреационной инфраструктуры по согласованию с правообладателями земельных участков;

геологическое изучение углеводородного сырья, не приводящее к нарушению почвенного и растительного покрова, геологическое изучение, разведка и добыча подземных вод;

посещение гражданами специально оборудованных туристических и экологических маршрутов;

научно-исследовательская работа;

реинтродукция видов растительного мира, занесенных в Красную книгу Пермского края и Красную книгу Российской Федерации;

обустройство экологических троп, смотровых площадок, мест наблюдения за объектами животного и растительного мира, существующей дорожно-тропиночной сети, установка природоохранных знаков Министерством природных ресурсов, лесного хозяйства и экологии Пермского края без формирования лесных участков;

заготовка пищевых лесных ресурсов и сбор лекарственных растений;

сенокошение;

регулируемый выпас скота;

иная деятельность, не приводящая к необратимым изменениям природных, историко-культурных и геолого-минералогических объектов и природных комплексов.»;

6.6. в наименовании приложения слово «Приложение» заменить словами «Приложение 1»;

6.7. дополнить приложением 2 согласно приложению 1 к настоящим изменениям;

6.8. дополнить приложением 3 согласно приложению 2 к настоящим изменениям.

7. В Положении о ландшафтном природном резервате «Петропавловский сосняк»:

7.1. в пункте 1.2 слова «Пермского края, за исключением биологических охотничьих заказников» исключить;

7.2. в пункте 1.6 слова «муниципального района» заменить словами «муниципального округа»;

7.3. в пункте 4.2 слова «, за исключением биологических охотничьих заказников» исключить;

7.4. пункт 4.3 изложить в следующей редакции:

«4.3. На территории природного резервата запрещено:

проведение сплошных рубок лесных насаждений, за исключением санитарно-оздоровительных мероприятий, в том числе рубок погибших и поврежденных насаждений, а также за исключением рубок, проводимых в целях, предусмотренных частями 5, 6 статьи 21 Лесного кодекса Российской Федерации;

проезд и стоянка автотранспортных средств граждан и юридических лиц вне дорог общего пользования, дорог, предусмотренных материалами лесоустройства, проектами освоения лесов, кроме случаев, связанных с проведением мероприятий по охране природного резервата, а также мероприятий по сохранению и восстановлению природных комплексов и их компонентов, расположенных в границах природного резервата, ликвидацией последствий аварий, стихийных бедствий и иных обстоятельств, носящих чрезвычайный характер;

предоставление земельных участков для индивидуального жилищного строительства, садоводства и огородничества;

всякое строительство, за исключением строительства, реконструкции и эксплуатации линейных объектов, объектов, связанных с обеспечением охраны природного резервата, а также реконструкции и эксплуатации существующих объектов;

геологическое изучение, разведка и добыча полезных ископаемых, кроме геологического изучения углеводородного сырья, не приводящего к нарушению почвенного и растительного покрова, геологического изучения, разведки и добычи подземных вод;

промышленное рыболовство, промышленная заготовка лекарственных растений и недревесных лесных ресурсов;

мойка транспортных средств;

вывоз предметов, имеющих историко-культурную ценность;

размещение складов ядохимикатов, минеральных веществ, размещение отходов производства и потребления, размещение свалок отходов и мусора;

загрязнение почв, замусоривание территории;

взрывные работы, за исключением взрывных работ подземного характера, без выброса продуктов взрыва на поверхность при геологоразведочных работах;

выжигание растительности;

организация стоянок, установка палаток вне установленных мест;

проведение культурно-массовых, оздоровительных, просветительских мероприятий, скалолазание на геологических объектах;

нанесение надписей и знаков на валунах, обнажениях горных пород и историко-культурных объектах;

иная деятельность, приводящая к необратимым изменениям природных, историко-культурных и геолого-минералогических объектов и природных комплексов;

нахождение физических лиц, не оформивших разрешение на посещение особо охраняемых природных территорий в соответствии с порядком взимания платы и оформления разрешения на посещение особо охраняемых природных территорий регионального значения физическими лицами, не проживающими в населенных пунктах, расположенных в границах особо охраняемых природных территорий регионального значения, в случае, если посещение такой территории осуществляется на основании разрешения.»;

7.5. пункт 4.4 изложить в следующей редакции:

«4.4. На территории природного резервата разрешается:

проведение выборочных рубок лесных насаждений (при рубках спелых и перестойных лесных насаждений, при уходе за лесами, а также в целях, предусмотренных частями 5, 6 статьи 21 Лесного кодекса Российской Федерации), санитарных рубок лесных насаждений;

любительская рыбалка в соответствии с Правилами рыболовства, установленными для Волжско-Камского рыбохозяйственного бассейна;

создание, эксплуатация и реконструкция объектов лесной и охотничьей инфраструктуры по согласованию с Министерством природных ресурсов, лесного хозяйства и экологии Пермского края;

реконструкция и эксплуатация существующих объектов, строительство линейных объектов;

создание, эксплуатация и реконструкция объектов рекреационной инфраструктуры по согласованию с правообладателями земельных участков;

геологическое изучение углеводородного сырья, не приводящее к нарушению почвенного и растительного покрова, геологическое изучение, разведка и добыча подземных вод;

посещение гражданами специально оборудованных туристических и экологических маршрутов;

научно-исследовательская работа;

реинтродукция видов растительного мира, занесенных в Красную книгу Пермского края и Красную книгу Российской Федерации;

обустройство экологических троп, смотровых площадок, мест наблюдения за объектами животного и растительного мира, существующей дорожно-тропиночной сети, установка природоохранных знаков Министерством природных ресурсов, лесного хозяйства и экологии Пермского края без формирования лесных участков;

заготовка пищевых лесных ресурсов и сбор лекарственных растений;
сенокошение;
регулируемый выпас скота;
иная деятельность, не приводящая к необратимым изменениям природных, историко-культурных и геолого-минералогических объектов и природных комплексов.»;

7.6. в наименование приложения слово «Приложение» заменить словами «Приложение 1»;

7.7. дополнить приложением 2 согласно приложению 3 к настоящим изменениям;

7.8. дополнить приложением 3 согласно приложению 4 к настоящим изменениям.

8. В Положении ландшафтном природном резервате «Черновской лес»:

8.1. в пункте 1.2 слова «Пермского края, за исключением биологических охотничьих заказников» исключить;

8.2. в пункте 1.6 слова «муниципального района» заменить словами «муниципального округа»;

8.3. пункт 3.5 изложить в следующей редакции:

«3.5. Выявлены виды растительного мира, включенные в Перечень объектов животного и растительного мира, нуждающихся в особом внимании к их состоянию в природной среде (Приложение к Красной книге Пермского края):

Мякотница однолистная (*Malaxis monophyllos*),

Любка двулистная (*Platanthera bifolia*).»;

8.4. в пункте 4.2 слова «, за исключением биологических охотничьих заказников» исключить;

8.5. пункт 4.3 изложить в следующей редакции:

«4.3. На территории природного резервата запрещено:

проведение сплошных рубок лесных насаждений, за исключением санитарно-оздоровительных мероприятий, в том числе рубок погибших и поврежденных насаждений, а также за исключением рубок, проводимых в целях, предусмотренных частями 5, 6 статьи 21 Лесного кодекса Российской Федерации;

проезд и стоянка автотранспортных средств граждан и юридических лиц вне дорог общего пользования, дорог, предусмотренных материалами лесоустройства, проектами освоения лесов, кроме случаев, связанных с проведением мероприятий по охране природного резервата, а также мероприятий по сохранению и восстановлению природных комплексов и их компонентов, расположенных в границах природного резервата, ликвидацией последствий аварий, стихийных бедствий и иных обстоятельств, носящих чрезвычайный характер;

предоставление земельных участков для индивидуального жилищного строительства, садоводства и огородничества;

всякое строительство, за исключением строительства, реконструкции и эксплуатации линейных объектов, объектов, связанных с обеспечением охраны природного резервата, а также реконструкции и эксплуатации существующих объектов;

геологическое изучение, разведка и добыча полезных ископаемых, кроме геологического изучения углеводородного сырья, не приводящего к нарушению почвенного и растительного покрова, геологического изучения, разведки и добычи подземных вод;

промышленное рыболовство, промышленная заготовка лекарственных растений и недревесных лесных ресурсов;

мойка транспортных средств;

вывоз предметов, имеющих историко-культурную ценность;

размещение складов ядохимикатов, минеральных веществ, размещение отходов производства и потребления, размещение свалок отходов и мусора;

загрязнение почв, замусоривание территории;

взрывные работы, за исключением взрывных работ подземного характера, без выброса продуктов взрыва на поверхность при геологоразведочных работах;

выжигание растительности;

организация стоянок, установка палаток вне установленных мест;

проведение культурно-массовых, оздоровительных, просветительских мероприятий, скалолазание на геологических объектах;

нанесение надписей и знаков на валунах, обнажениях горных пород и историко-культурных объектах;

иная деятельность, приводящая к необратимым изменениям природных, историко-культурных и геолого-минералогических объектов и природных комплексов;

нахождение физических лиц, не оформивших разрешение на посещение особо охраняемых природных территорий в соответствии с порядком взимания платы и оформления разрешения на посещение особо охраняемых природных территорий регионального значения физическими лицами, не проживающими в населенных пунктах, расположенных в границах особо охраняемых природных территорий регионального значения, в случае, если посещение такой территории осуществляется на основании разрешения.»;

8.6. пункт 4.4 изложить в следующей редакции:

«4.4. На территории природного резервата разрешается:

проведение выборочных рубок лесных насаждений (при рубках спелых и перестойных лесных насаждений, при уходе за лесами, а также в целях, предусмотренных частями 5, 6 статьи 21 Лесного кодекса Российской Федерации), санитарных рубок лесных насаждений;

любительская рыбалка в соответствии с Правилами рыболовства, установленными для Волжско-Камского рыбохозяйственного бассейна;

создание, эксплуатация и реконструкция объектов лесной и охотничьей инфраструктуры по согласованию с Министерством природных ресурсов, лесного хозяйства и экологии Пермского края;

реконструкция и эксплуатация существующих объектов, строительство линейных объектов;

создание, эксплуатация и реконструкция объектов рекреационной инфраструктуры по согласованию с правообладателями земельных участков;

геологическое изучение углеводородного сырья, не приводящее к нарушению почвенного и растительного покрова, геологическое изучение, разведка и добыча подземных вод;

посещение гражданами специально оборудованных туристических и экологических маршрутов;

научно-исследовательская работа;

реинтродукция видов растительного мира, занесенных в Красную книгу Пермского края и Красную книгу Российской Федерации;

обустройство экологических троп, смотровых площадок, мест наблюдения за объектами животного и растительного мира, существующей дорожно-тропиночной сети, установка природоохранных знаков Министерством природных ресурсов, лесного хозяйства и экологии Пермского края без формирования лесных участков;

заготовка пищевых лесных ресурсов и сбор лекарственных растений;

сенокошение;

регулируемый выпас скота;

иная деятельность, не приводящая к необратимым изменениям природных, историко-культурных и геолого-минералогических объектов и природных комплексов.»;

8.7. в наименование приложения слово «Приложение» заменить словами «Приложение 1»;

8.8. дополнить приложением 2 согласно приложению 5 к настоящим изменениям;

8.9. дополнить приложением 3 согласно приложению 6 к настоящим изменениям.

9. В Положении о ботаническом памятнике природы «Куземьяровский орешник»:

9.1. в пункте 1.2 слова «Пермского края, за исключением биологических охотничьих заказников» исключить;

9.2. в пункте 1.7 слова «муниципального района» заменить словами «муниципального округа»;

9.3. в пункте 4.2 слова «, за исключением биологических охотничьих заказников» исключить;

9.4. пункт 4.3 изложить следующей редакции:

«4.3. На территории памятника природы запрещено:

проведение сплошных рубок лесных насаждений, за исключением санитарно-оздоровительных мероприятий, в том числе рубок погибших и поврежденных насаждений, а также за исключением рубок, проводимых в целях, предусмотренных частями 5, 6 статьи 21 Лесного кодекса Российской Федерации;

проезд и стоянка автотранспортных средств граждан и юридических лиц вне дорог общего пользования, дорог, предусмотренных материалами лесоустройства, проектами освоения лесов, кроме случаев, связанных с проведением мероприятий по охране памятника природы, а также мероприятий по сохранению и восстановлению природных комплексов и их компонентов, расположенных в границах памятника природы, ликвидацией последствий аварий, стихийных бедствий и иных обстоятельств, носящих чрезвычайный характер;

геологическое изучение, разведка и добыча полезных ископаемых, кроме геологического изучения углеводородного сырья, не приводящего к нарушению почвенного и растительного покрова, геологического изучения, разведки и добычи подземных вод;

предоставление земельных участков для индивидуального жилищного строительства, садоводства и огородничества;

всякое строительство, за исключением объектов, связанных с обеспечением охраны памятника природы, а также реконструкции и эксплуатации существующих объектов;

промышленное рыболовство, промышленная заготовка лекарственных растений и недревесных лесных ресурсов;

мойка транспортных средств;

вывоз предметов, имеющих историко-культурную ценность;

размещение складов ядохимикатов, минеральных веществ, размещение отходов производства и потребления, размещение свалок отходов и мусора;

загрязнение почв, замусоривание территории;

взрывные работы, за исключением взрывных работ подземного характера, без выброса продуктов взрыва на поверхность при геологоразведочных работах;

выжигание растительности;

организация стоянок, установка палаток вне установленных мест;

нанесение надписей и знаков на валунах, обнажениях горных пород и историко-культурных объектах;

проведение культурно-массовых, оздоровительных, просветительских мероприятий, скалолазание на геологических объектах без согласования с Министерством природных ресурсов, лесного хозяйства и экологии Пермского края;

выпас и прогон скота;

иная деятельность, приводящая к необратимым изменениям природных, историко-культурных и геолого-минералогических объектов и природных комплексов;

нахождение физических лиц, не оформивших разрешение на посещение особо охраняемых природных территорий в соответствии с порядком взимания платы и оформления разрешения на посещение особо охраняемых природных территорий регионального значения физическими лицами, не проживающими в населенных пунктах, расположенных в границах особо охраняемых природных территорий регионального значения, в случае, если посещение такой территории осуществляется на основании разрешения.»;

9.5. пункт 4.4 изложить в следующей редакции:

«4.4. На территории памятника природы разрешается:

проведение выборочных рубок лесных насаждений (при рубках спелых и перестойных лесных насаждений, при уходе за лесами, а также в целях, предусмотренных частями 5, 6 статьи 21 Лесного кодекса Российской Федерации), санитарных рубок лесных насаждений;

любительская рыбалка в соответствии с Правилами рыболовства, установленными для Волжско-Камского рыбохозяйственного бассейна;

реконструкция и эксплуатация существующих объектов;

геологическое изучение углеводородного сырья, не приводящее к нарушению почвенного и растительного покрова, геологическое изучение, разведка и добыча подземных вод;

создание, эксплуатация и реконструкция объектов лесной и охотничьей инфраструктуры по согласованию с Министерством природных ресурсов, лесного хозяйства и экологии Пермского края;

создание, эксплуатация и реконструкция объектов рекреационной инфраструктуры по согласованию с правообладателями земельных участков;

посещение гражданами специально оборудованных туристических и экологических маршрутов;

проведение культурно-массовых, оздоровительных, просветительских мероприятий, скалолазание на геологических объектах по согласованию с Министерством природных ресурсов, лесного хозяйства и экологии Пермского края;

научно-исследовательская работа;

реинтродукция видов растительного мира, занесенных в Красную книгу Пермского края и Красную книгу Российской Федерации;

обустройство экологических троп, смотровых площадок, мест наблюдения за объектами животного и растительного мира, существующей дорожно-тропиночной сети, установка природоохранных знаков Министерством природных ресурсов, лесного хозяйства и экологии Пермского края без формирования лесных участков;

заготовка пищевых лесных ресурсов и сбор лекарственных растений;

иная деятельность, не приводящая к необратимым изменениям природных, историко-культурных и геолого-минералогических объектов и природных комплексов.»;

9.6. в наименовании приложения слово «Приложение» заменить словами «Приложение 1»;

9.7. дополнить приложением 2 согласно приложению 7 к настоящим изменениям;

9.8. дополнить приложением 3 согласно приложению 8 к настоящим изменениям.

10. В Положении об охраняемом ландшафте «Сарашевские дубравы»:

10.1. в пункте 1.2 слова «Пермского края, за исключением биологических охотничьих заказников» заменить словами «регионального значения»;

10.2. в пункте 1.6 слова «муниципальном районе» заменить словами «муниципальном округе»;

10.3. пункт 3.5 изложить в следующей редакции:

«3.5. Выявлены редкие и исчезающие виды растительного мира, включенные в Красную книгу Российской Федерации:

Венерин башмачок настоящий (*Cypripedium calceolus*),

Пыльцеголовник красный (*Cephalanthera rubra*).

Выявлены редкие и исчезающие виды растительного мира, включенные в Красную книгу Пермского края:

Герань кроваво-красная (*Geranium sanguineum*),

Гнездовка настоящая (*Neottia nidus-avis*);

Флавопармелия козлиная (*Flavoparmelia caperata*),

Болет укорененный (*Boletus radicans*),

Дубовик оливково-бурый (*Suillellus luridus*).

Выявлены виды растительного мира, включенные в Перечень объектов животного и растительного мира, нуждающихся в особом внимании к их состоянию в природной среде (Приложение к Красной книге Пермского края):

Бубенчик лилиелистный (*Adenophora lilifolia*),

Вишня кустарниковая (*Cerasus fruticosa*),

Дремлик темно-красный (*Epipactis atrorubens*),
 Дремлик широколистный (*Epipactis helleborine*),
 Дуб черешчатый (*Quercus robur*),
 Короставник татарский (*Knautia tatarica*),
 Лилия волосистая, саранка (*Lilium pilosiusculum*),
 Любка двулистная (*Platanthera bifolia*)
 Пальчатокоренник Фукса (*Dactylorhiza fuchsia*).»;

10.4.в пункте 4.2 слова «Пермского края, за исключением биологических охотничьих заказников» заменить словами «регионального значения»;

10.5.пункт 4.3. изложить в следующей редакции:

«4.3. На территории охраняемого ландшафта (вне выделенных функциональных зон) запрещено:

проведение сплошных рубок лесных насаждений, за исключением санитарно-оздоровительных мероприятий, в том числе рубок погибших и поврежденных насаждений, а также за исключением рубок, проводимых в целях, предусмотренных частями 5, 6 статьи 21 Лесного кодекса Российской Федерации;

проезд и стоянка автотранспортных средств граждан и юридических лиц вне дорог общего пользования, дорог, предусмотренных материалами лесоустройства, проектами освоения лесов, кроме случаев, связанных с проведением мероприятий по охране охраняемого ландшафта, а также мероприятий по сохранению и восстановлению природных комплексов и их компонентов, расположенных в границах охраняемого ландшафта, ликвидацией последствий аварий, стихийных бедствий и иных обстоятельств, носящих чрезвычайный характер;

геологическое изучение, разведка и добыча полезных ископаемых, за исключением углеводородного сырья и подземных вод;

промышленное рыболовство, промышленная заготовка лекарственных растений и недревесных лесных ресурсов;

мойка транспортных средств;

вывоз предметов, имеющих историко-культурную ценность;

размещение складов ядохимикатов, минеральных веществ, размещение отходов производства и потребления, размещение свалок отходов и мусора;

загрязнение почв, замусоривание территории;

взрывные работы, за исключением взрывных работ подземного характера, без выброса продуктов взрыва на поверхность при геологоразведочных работах;

выжигание растительности;

организация стоянок, установка палаток вне установленных мест;

нанесение надписей и знаков на валунах, обнажениях горных пород и историко-культурных объектах;

проведение культурно-массовых, оздоровительных, просветительских мероприятий, скалолазание на геологических объектах без согласования с Министерством природных ресурсов, лесного хозяйства и экологии Пермского края;

иная деятельность, приводящая к необратимым изменениям природных, историко-культурных и геолого-минералогических объектов и природных комплексов;

нахождение физических лиц, не оформивших разрешение на посещение особо охраняемых природных территорий в соответствии с порядком взимания платы и оформления разрешения на посещение особо охраняемых природных территорий регионального значения физическими лицами, не проживающими в населенных пунктах, расположенных в границах особо охраняемых природных территорий регионального значения, в случае, если посещение такой территории осуществляется на основании разрешения.»;

10.6. пункт 4.4 изложить в следующей редакции:

«4.4. На территории охраняемого ландшафта (вне выделенных функциональных зон) разрешается:

проведение выборочных рубок лесных насаждений (при рубках спелых и перестойных лесных насаждений, при уходе за лесами, а также в целях, предусмотренных частями 5, 6 статьи 21 Лесного кодекса Российской Федерации), санитарных рубок лесных насаждений;

любительская рыбалка в соответствии с Правилами рыболовства, установленными для Волжско-Камского рыбохозяйственного бассейна;

создание, эксплуатация и реконструкция объектов лесной и охотничьей инфраструктуры по согласованию с Министерством природных ресурсов, лесного хозяйства и экологии Пермского края;

создание, эксплуатация и реконструкция объектов рекреационной инфраструктуры по согласованию с правообладателями земельных участков;

геологическое изучение, разведка и добыча углеводородного сырья при соблюдении следующих условий:

под работы отводятся земли, обоснованные проектной документацией, утвержденной в установленном порядке, но не более 5% от территории охраняемого ландшафта;

размещение объектов производится с учетом водоохраных зон водоемов и водотоков;

объекты оборудуются системой ливневой канализации, производится обваловка их территории с целью исключения попадания загрязнителей на окружающую территорию;

перемещение транспорта ограничено утвержденной схемой передвижения;

трубопроводы, линии электропередач и другие коммуникации прокладываются в соответствии с проектной документацией, утвержденной в установленном порядке;

строительство и эксплуатация объектов осуществляются только с применением технологий, исключающих загрязнение пресных поверхностных и подземных вод;

при обустройстве месторождений реализуется система мероприятий по сохранению гидрогеологического режима постоянных и временных водотоков;

для контроля за состоянием основных компонентов природной среды (атмосферы, гидросферы, растительного и почвенного покрова и животного мира) в течение всего периода эксплуатации месторождения осуществляется комплексный экологический мониторинг;

для эксплуатации объектов возможно осуществление геологического изучения, разведки и добычи подземных вод;

посещение гражданами специально оборудованных туристических и экологических маршрутов;

проведение культурно-массовых, оздоровительных, просветительских мероприятий, скалолазание на геологических объектах по согласованию с Министерством природных ресурсов, лесного хозяйства и экологии Пермского края;

научно-исследовательская работа;

реинтродукция видов растительного мира, занесенных в Красную книгу Пермского края и Красную книгу Российской Федерации;

обустройство экологических троп, смотровых площадок, мест наблюдения за объектами животного и растительного мира, существующей дорожно-тропиночной сети, установка природоохранных знаков Министерством природных ресурсов, лесного хозяйства и экологии Пермского края без формирования лесных участков;

заготовка пищевых лесных ресурсов и сбор лекарственных растений;

иная деятельность, не приводящая к необратимым изменениям природных, историко-культурных и геолого-минералогических объектов и природных комплексов.»;

10.7.в наименование приложения слово «Приложение» заменить словами «Приложение 1»;

10.8.дополнить приложением 2 согласно приложению 9 к настоящим изменениям;

10.9.дополнить приложением 3 согласно приложению 10 к настоящим изменениям.

11. В Положении об охраняемом ландшафте «Дуброво»:

11.1.в пункте 1.2 слова «Пермского края, за исключением биологических охотничьих заказников» заменить словами «регионального значения»;

11.2.в пункте 1.6 слова «муниципальном районе» заменить словами «муниципальном округе»;

11.3.пункт 4.2 изложить в следующей редакции:

«4.2. Режим особой охраны установлен постановлением Правительства Пермского края от 28 марта 2008 г. № 64-п «Об особо охраняемых природных территориях регионального значения»;

11.4.пункт 4.3 изложить в следующей редакции:

«4.3 На территории охраняемого ландшафта (вне выделенных функциональных зон) запрещено:

проведение сплошных рубок лесных насаждений, за исключением санитарно-оздоровительных мероприятий, в том числе рубок погибших и поврежденных насаждений, а также за исключением рубок, проводимых в целях, предусмотренных частями 5, 6 статьи 21 Лесного кодекса Российской Федерации;

проезд и стоянка автотранспортных средств граждан и юридических лиц вне дорог общего пользования, дорог, предусмотренных материалами лесоустройства, проектами освоения лесов, кроме случаев, связанных с проведением мероприятий по охране охраняемого ландшафта, а также мероприятий по сохранению и восстановлению природных комплексов и их компонентов, расположенных в границах охраняемого ландшафта, ликвидацией последствий аварий, стихийных бедствий и иных обстоятельств, носящих чрезвычайный характер;

геологическое изучение, разведка и добыча полезных ископаемых, за исключением углеводородного сырья и подземных вод;

промышленное рыболовство, промышленная заготовка лекарственных растений и недревесных лесных ресурсов;

мойка транспортных средств;

вывоз предметов, имеющих историко-культурную ценность;

размещение складов ядохимикатов, минеральных веществ, размещение отходов производства и потребления, размещение свалок отходов и мусора;

загрязнение почв, замусоривание территории;

взрывные работы, за исключением взрывных работ подземного характера, без выброса продуктов взрыва на поверхность при геологоразведочных работах;

выжигание растительности;

организация стоянок, установка палаток вне установленных мест;

нанесение надписей и знаков на валунах, обнажениях горных пород и историко-культурных объектах;

проведение культурно-массовых, оздоровительных, просветительских мероприятий, скалолазание на геологических объектах без согласования с Министерством природных ресурсов, лесного хозяйства и экологии Пермского края;

иная деятельность, приводящая к необратимым изменениям природных, историко-культурных и геолого-минералогических объектов и природных комплексов;

нахождение физических лиц, не оформивших разрешение на посещение особо охраняемых природных территорий в соответствии с порядком взимания платы и оформления разрешения на посещение особо охраняемых природных территорий регионального значения физическими лицами, не проживающими в населенных пунктах, расположенных в границах особо охраняемых природных территорий регионального значения, в случае, если посещение такой территории осуществляется на основании разрешения.»;

11.5. пункт 4.4 изложить в следующей редакции:

«4.4. На территории охраняемого ландшафта (вне выделенных функциональных зон) разрешается:

проведение выборочных рубок лесных насаждений (при рубках спелых и перестойных лесных насаждений, при уходе за лесами, а также в целях, предусмотренных частями 5, 6 статьи 21 Лесного кодекса Российской Федерации), санитарных рубок лесных насаждений;

любительская рыбалка в соответствии с Правилами рыболовства, установленными для Волжско-Камского рыбохозяйственного бассейна;

создание, эксплуатация и реконструкция объектов лесной и охотничьей инфраструктуры по согласованию с Министерством природных ресурсов, лесного хозяйства и экологии Пермского края;

создание, эксплуатация и реконструкция объектов рекреационной инфраструктуры по согласованию с правообладателями земельных участков;

геологическое изучение, разведка и добыча углеводородного сырья при соблюдении следующих условий:

под работы отводятся земли, обоснованные проектной документацией, утвержденной в установленном порядке, но не более 5% от территории охраняемого ландшафта;

размещение объектов производится с учетом водоохраных зон водоемов и водотоков;

объекты оборудуются системой ливневой канализации, производится обваловка их территории с целью исключения попадания загрязнителей на окружающую территорию;

перемещение транспорта ограничено утвержденной схемой передвижения;

трубопроводы, линии электропередач и другие коммуникации прокладываются в соответствии с проектной документацией, утвержденной в установленном порядке;

строительство и эксплуатация объектов осуществляются только с применением технологий, исключающих загрязнение пресных поверхностных и подземных вод;

при обустройстве месторождений реализуется система мероприятий по сохранению гидрогеологического режима постоянных и временных водотоков;

для контроля за состоянием основных компонентов природной среды (атмосферы, гидросферы, растительного и почвенного покрова и животного мира) в течение всего периода эксплуатации месторождения осуществляется комплексный экологический мониторинг;

для эксплуатации объектов возможно осуществление геологического изучения, разведки и добычи подземных вод;

посещение гражданами специально оборудованных туристических и экологических маршрутов;

проведение культурно-массовых, оздоровительных, просветительских мероприятий, скалолазание на геологических объектах по согласованию с Министерством природных ресурсов, лесного хозяйства и экологии Пермского края;

научно-исследовательская работа;

реинтродукция видов растительного мира, занесенных в Красную книгу Пермского края и Красную книгу Российской Федерации;

обустройство экологических троп, смотровых площадок, мест наблюдения за объектами животного и растительного мира, существующей дорожно-тропиночной сети, установка природоохранных знаков Министерством природных ресурсов, лесного хозяйства и экологии Пермского края без формирования лесных участков;

заготовка пищевых лесных ресурсов и сбор лекарственных растений;

иная деятельность, не приводящая к необратимым изменениям природных, историко-культурных и геолого-минералогических объектов и природных комплексов.»;

11.6.в наименование приложения слово «Приложение» заменить словами «Приложение 1»;

11.7.дополнить приложением 2 согласно приложению 11 к настоящим изменениям;

11.8.дополнить приложением 3 согласно приложению 12 к настоящим изменениям.

Приложение 1
к изменениям,
которые вносятся в приказ
Министерства природных ресурсов,
лесного хозяйства и экологии
Пермского края от 01 февраля 2017 г.
№ СЭД-30-01-02-123 «Об утверждении
положений об особо охраняемых
природных территориях регионального
значения Большесосновского,
Бардымского, Еловского муниципальных
районов Пермского края»

Приложение 2
к Положению о ландшафтном природном
резервате «Ореховский лес»

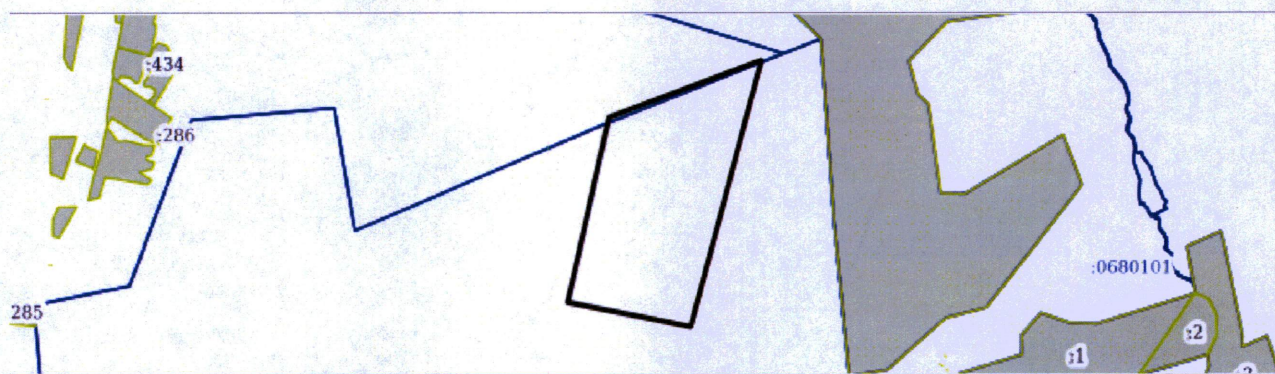
Графическое описание местоположения границ ландшафтного природного резервата «Ореховский лес»

Реестровый (учетный) номер:			59:15-6.82
Система координат: МСК 59			
Сведения о характерных точках границ:			
Обозначение характерных точек	Координаты		Метод определения координат и средняя Квадратическая погрешность положения характерной точки (Mt), м
	X	Y	
1.1.1	434921.39	1315369.09	Геодезический
1.1.2	436389	1315718.49	Геодезический
1.1.3	436844.35	1317000.32	Геодезический
1.1.4	434728.53	1316404.94	Геодезический
1.1.5	434921.39	1315369.09	Геодезический

Приложение 2
к изменениям,
которые вносятся в приказ
Министерства природных ресурсов,
лесного хозяйства и экологии
Пермского края от 01 февраля 2017 г.
№ СЭД-30-01-02-123 «Об утверждении
положений об особо охраняемых
природных территориях регионального
значения Большесосновского,
Бардымского, Еловского муниципальных
районов Пермского края»

Приложение 3
к Положению
о ландшафтном природном резервате
«Ореховский лес»

План (чертеж, схема) границ зоны с особыми условиями
использования территорий



Масштаб: 1:40000

Приложение 3
к изменениям,
которые вносятся в приказ
Министерства природных ресурсов,
лесного хозяйства и экологии
Пермского края от 01 февраля 2017 г.
№ СЭД-30-01-02-123 «Об утверждении
положений об особо охраняемых
природных территориях регионального
значения Большесосновского,
Бардымского, Еловского муниципальных
районов Пермского края»

Приложение 2
к Положению о ландшафтном природном
резервате «Петропавловский сосняк»

Графическое описание местоположения границ ландшафтного природного
резервата «Петропавловский сосняк»

Реестровый (учетный) номер:			59:15-6.183
Система координат: МСК 59			
Сведения о характерных точках границ:			
Обозначение характерных точек	Координаты		Метод определения координат и средняя квадратическая погрешность положения характерной точки (Mt), м
	X	Y	
1.1.1	478489.33	1298404.02	Геодезический
1.1.2	478483.96	1298407.14	Геодезический
1.1.3	478479.86	1298413.87	Геодезический
1.1.4	478474.19	1298423.12	Геодезический
1.1.5	478468.38	1298432.52	Геодезический
1.1.6	478467.86	1298433.34	Геодезический
1.1.7	478459.9	1298439.15	Геодезический
1.1.8	478454.8	1298439.15	Геодезический
1.1.9	478446.4	1298432.76	Геодезический
1.1.10	478437.76	1298423.24	Геодезический
1.1.11	478432.86	1298420.07	Геодезический
1.1.12	478428.36	1298419.78	Геодезический
1.1.13	478422.53	1298422.99	Геодезический
1.1.14	478415	1298427.51	Геодезический
1.1.15	478407.99	1298428.42	Геодезический
1.1.16	478401.61	1298428.12	Геодезический

1.1.17	478398.82	1298427.19	Геодезический
1.1.18	478391.98	1298423.33	Геодезический
1.1.19	478386.06	1298422.14	Геодезический
1.1.20	478381	1298420.36	Геодезический
1.1.21	478376.37	1298419.78	Геодезический
1.1.22	478372.08	1298420.64	Геодезический
1.1.23	478368.45	1298423.06	Геодезический
1.1.24	478363.41	1298423.06	Геодезический
1.1.25	478360.55	1298421.78	Геодезический
1.1.26	478358.93	1298420.15	Геодезический
1.1.27	478353.68	1298407.34	Геодезический
1.1.28	478351.17	1298404.84	Геодезический
1.1.29	478345.38	1298403.67	Геодезический
1.1.30	478336.93	1298402.78	Геодезический
1.1.31	478330.57	1298398.83	Геодезический
1.1.32	478313.2	1298387.33	Геодезический
1.1.33	478301.86	1298375.99	Геодезический
1.1.34	478295.96	1298371.86	Геодезический
1.1.35	478289.08	1298368.43	Геодезический
1.1.36	478280.9	1298373.1	Геодезический
1.1.37	478271.19	1298375.53	Геодезический
1.1.38	478260.55	1298374.34	Геодезический
1.1.39	478254.8	1298378.37	Геодезический
1.1.40	478243.49	1298391.46	Геодезический
1.1.41	478240.84	1298393.81	Геодезический
1.1.42	478237.96	1298396.37	Геодезический
1.1.43	478227.77	1298396.97	Геодезический
1.1.44	478223.8	1298399.24	Геодезический
1.1.45	478216.1	1298412.25	Геодезический
1.1.46	478214.61	1298414.35	Геодезический
1.1.47	478204.15	1298428.97	Геодезический
1.1.48	478198.77	1298435.55	Геодезический
1.1.49	478191.74	1298443.75	Геодезический
1.1.50	478192.33	1298452.07	Геодезический
1.1.51	478189.21	1298456.45	Геодезический
1.1.52	478186.46	1298458.64	Геодезический

1.1.53	478183.15	1298461.29	Геодезический
1.1.54	478177.05	1298464.34	Геодезический
1.1.55	478171.23	1298464.81	Геодезический
1.1.56	478167.04	1298462.23	Геодезический
1.1.57	478165.8	1298457.88	Геодезический
1.1.58	478164.07	1298452.68	Геодезический
1.1.59	478161.55	1298450.84	Геодезический
1.1.60	478159.87	1298449.6	Геодезический
1.1.61	478152.55	1298450.19	Геодезический
1.1.62	478145.57	1298448.97	Геодезический
1.1.63	478142.52	1298447.75	Геодезический
1.1.64	478133.61	1298443.02	Геодезический
1.1.65	478124.77	1298441.24	Геодезический
1.1.66	478113.54	1298440.35	Геодезический
1.1.67	478098.82	1298443.59	Геодезический
1.1.68	478091.67	1298449.26	Геодезический
1.1.69	478084.03	1298450.78	Геодезический
1.1.70	478076.14	1298450.49	Геодезический
1.1.71	478066.64	1298449.89	Геодезический
1.1.72	478051.78	1298452.26	Геодезический
1.1.73	478035.6	1298454.66	Геодезический
1.1.74	478020.27	1298453.16	Геодезический
1.1.75	478007.93	1298448.65	Геодезический
1.1.76	477988.49	1298436.69	Геодезический
1.1.77	477974.65	1298427.02	Геодезический
1.1.78	477958.06	1298419.92	Геодезический
1.1.79	477940.79	1298418.73	Геодезический
1.1.80	477924.02	1298413.94	Геодезический
1.1.81	477905.43	1298407.34	Геодезический
1.1.82	477893.35	1298397.68	Геодезический
1.1.83	477890.87	1298392.8	Геодезический
1.1.84	477874.5	1298360.62	Геодезический
1.1.85	477866.78	1298345.18	Геодезический
1.1.86	477855.58	1298333.98	Геодезический
1.1.87	477845.58	1298329.87	Геодезический
1.1.88	477837.37	1298328.7	Геодезический

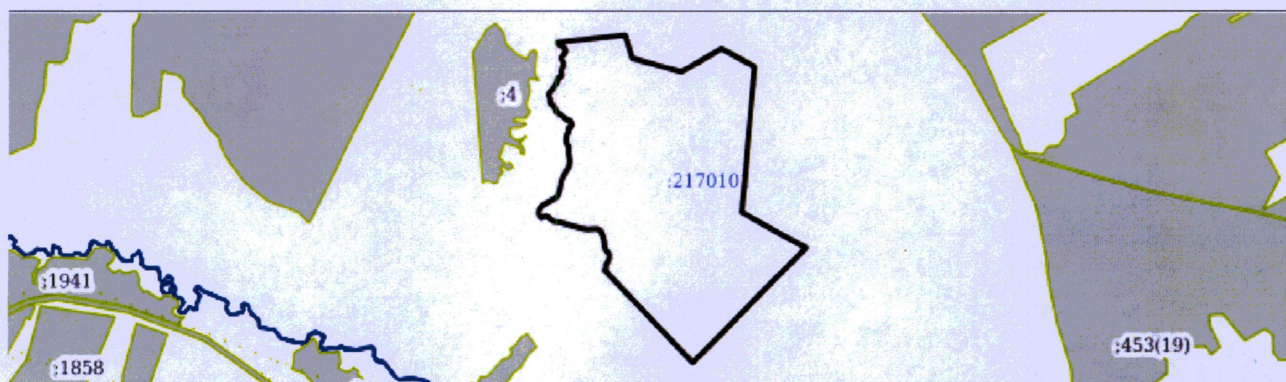
1.1.89	477833.9	1298329.28	Геодезический
1.1.90	477824.53	1298332.2	Геодезический
1.1.91	477818.81	1298339.64	Геодезический
1.1.92	477819.93	1298344.7	Геодезический
1.1.93	477822.64	1298349.22	Геодезический
1.1.94	477823.51	1298350.66	Геодезический
1.1.95	477825.35	1298358.64	Геодезический
1.1.96	477822.28	1298366.62	Геодезический
1.1.97	477813.88	1298375.62	Геодезический
1.1.98	477803.83	1298389.79	Геодезический
1.1.99	477802.66	1298400.38	Геодезический
1.1.100	477801.46	1298414.14	Геодезический
1.1.101	477797.7	1298431.03	Геодезический
1.1.102	477792.64	1298445.36	Геодезический
1.1.103	477786.08	1298470.08	Геодезический
1.1.104	477782.79	1298483.51	Геодезический
1.1.105	477779.23	1298496.01	Геодезический
1.1.106	477777.24	1298508.47	Геодезический
1.1.107	477775.62	1298515.67	Геодезический
1.1.108	477773.8	1298525.83	Геодезический
1.1.109	477774.27	1298537.4	Геодезический
1.1.110	477776.13	1298558.35	Геодезический
1.1.111	477775.66	1298568.22	Геодезический
1.1.112	477773.29	1298575.82	Геодезический
1.1.113	477768.03	1298582.03	Геодезический
1.1.114	477758.61	1298586.27	Геодезический
1.1.115	477755.17	1298587.72	Геодезический
1.1.116	477746.48	1298591.39	Геодезический
1.1.117	477733.38	1298595.6	Геодезический
1.1.118	477731.43	1298595.88	Геодезический
1.1.119	477717.05	1298597.93	Геодезический
1.1.120	477705.56	1298599.32	Геодезический
1.1.121	477698.65	1298600.72	Геодезический
1.1.122	477691.35	1298603.9	Геодезический
1.1.123	477687.77	1298607.48	Геодезический
1.1.124	477685.9	1298612.09	Геодезический

1.1.125	477681.54	1298616.45	Геодезический
1.1.126	477673.87	1298618.37	Геодезический
1.1.127	477659.73	1298616.95	Геодезический
1.1.128	477652.16	1298613.17	Геодезический
1.1.129	477647.48	1298609.92	Геодезический
1.1.130	477641.51	1298603.95	Геодезический
1.1.131	477638.47	1298603.52	Геодезический
1.1.132	477631.05	1298603.98	Геодезический
1.1.133	477625.15	1298603.62	Геодезический
1.1.134	477623.43	1298603.51	Геодезический
1.1.135	477616.22	1298598.21	Геодезический
1.1.136	477262	1298958	Геодезический
1.1.137	477704	1299420	Геодезический
1.1.138	477760	1299308	Геодезический
1.1.139	477840	1299158	Геодезический
1.1.140	478398	1299210	Геодезический
1.1.141	478466	1299074	Геодезический
1.1.142	478378	1298910	Геодезический
1.1.143	478430	1298710	Геодезический
1.1.144	478518	1298682	Геодезический
1.1.145	478492	1298430	Геодезический
1.1.146	478489.33	1298404.02	Геодезический

Приложение 4
к изменениям,
которые вносятся в приказ
Министерства природных ресурсов,
лесного хозяйства и экологии
Пермского края от 01 февраля 2017 г.
№ СЭД-30-01-02-123 «Об утверждении
положений об особо охраняемых
природных территориях регионального
значения Большесосновского,
Бардымского, Еловского муниципальных
районов Пермского края»

Приложение 3
к Положению
о ландшафтном природном резервате
«Петропавловский сосняк»

План (чертеж, схема) границ зоны с особыми условиями
использования территорий



Масштаб: 1:20000

Приложение 5
к изменениям,
которые вносятся в приказ
Министерства природных ресурсов,
лесного хозяйства и экологии
Пермского края от 01 февраля 2017 г.
№ СЭД-30-01-02-123 «Об утверждении
положений об особо охраняемых
природных территориях регионального
значения Большесосновского,
Бардымского, Еловского муниципальных
районов Пермского края»

Приложение 2
к Положению о ландшафтном природном
резервате «Черновской лес»

Графическое описание местоположения границ ландшафтного природного
резервата «Черновской лес»

Реестровый (учетный) номер:			59:15-6.113
Система координат: МСК 59			
Сведения о характерных точках границ:			
Обозначение характерных точек	Координаты		Метод определения координат и средняя квадратическая погрешность положения характерной точки (Mt), м
	X	Y	
1.1.1	465598.42	1308462.27	Геодезический
1.1.2	465589.92	1308509.01	Геодезический
1.1.3	465564.42	1308576.15	Геодезический
1.1.4	465535.53	1308716.37	Геодезический
1.1.5	465515.13	1308832.8	Геодезический
1.1.6	465501.53	1309018.92	Геодезический
1.1.7	465475.19	1309025.72	Геодезический
1.1.8	465470.94	1309199.09	Геодезический
1.1.9	465464.99	1309218.63	Геодезический
1.1.10	465449.69	1309345.26	Геодезический
1.1.11	465324.77	1309346.96	Геодезический
1.1.12	465285.67	1309522.88	Геодезический
1.1.13	465185.39	1309537.32	Геодезический
1.1.14	465160.75	1309536.47	Геодезический
1.1.15	465141.2	1309527.98	Геодезический

1.1.16	465125.9	1309517.78	Геодезический
1.1.17	465122.5	1309488.88	Геодезический
1.1.18	465119.1	1309453.19	Геодезический
1.1.19	465008.62	1309470.19	Геодезический
1.1.20	464675.49	1309553.47	Геодезический
1.1.21	464575.2	1309571.32	Геодезический
1.1.22	464563.31	1309613.81	Геодезический
1.1.23	464545.46	1309698.79	Геодезический
1.1.24	464526.76	1309765.08	Геодезический
1.1.25	464508.92	1309830.52	Геодезический
1.1.26	464488.52	1309876.41	Геодезический
1.1.27	464131.58	1309850.06	Геодезический
1.1.28	463928.47	1309832.22	Геодезический
1.1.29	463716.86	1309818.62	Геодезический
1.1.30	463516.3	1309799.93	Геодезический
1.1.31	463393.07	1309782.93	Геодезический
1.1.32	463313.18	1309760.83	Геодезический
1.1.33	463206.95	1309723.44	Геодезический
1.1.34	463118.57	1309680.95	Геодезический
1.1.35	463010.64	1309614.66	Геодезический
1.1.36	463040.38	1309428.54	Геодезический
1.1.37	463112.62	1309037.62	Геодезический
1.1.38	463135.57	1308937.34	Геодезический
1.1.39	463206.95	1308778.41	Геодезический
1.1.40	463336.98	1308638.19	Геодезический
1.1.41	463406.67	1308617.79	Геодезический
1.1.42	463489.1	1308636.49	Геодезический
1.1.43	463568.99	1308736.77	Геодезический
1.1.44	463777.2	1308951.78	Геодезический
1.1.45	463868.13	1309005.32	Геодезический
1.1.46	464005.81	1308843.85	Геодезический
1.1.47	464175.78	1308627.99	Геодезический
1.1.48	464364.44	1308369.64	Геодезический
1.1.49	464463.87	1308224.31	Геодезический
1.1.50	464625.34	1308137.63	Геодезический
1.1.51	464678.89	1308132.53	Геодезический

1.1.52	464689.93	1308290.6	Геодезический
1.1.53	464654.24	1308531.11	Геодезический
1.1.54	464865	1308554.05	Геодезический
1.1.55	465131	1308594	Геодезический
1.1.56	465273.78	1308618.64	Геодезический
1.1.57	465429.3	1308651.78	Геодезический
1.1.58	465484.54	1308534.51	Геодезический
1.1.59	465519.38	1308473.32	Геодезический
1.1.60	465531.28	1308435.93	Геодезический
1.1.61	465566.97	1308403.63	Геодезический
1.1.62	465598.42	1308462.27	Геодезический

Приложение 6
к изменениям,
которые вносятся в приказ
Министерства природных ресурсов,
лесного хозяйства и экологии
Пермского края от 01 февраля 2017 г.
№ СЭД-30-01-02-123 «Об утверждении
положений об особо охраняемых
природных территориях регионального
значения Большесосновского,
Бардымского, Еловского муниципальных
районов Пермского края»

Приложение 3
к Положению
о ландшафтном природном резервате
«Черновской лес»

План (чертеж, схема) границ зоны с особыми условиями
использования территорий



Масштаб: 1:40000

Приложение 7
к изменениям,
которые вносятся в приказ
Министерства природных ресурсов,
лесного хозяйства и экологии
Пермского края от 01 февраля 2017 г.
№ СЭД-30-01-02-123 «Об утверждении
положений об особо охраняемых
природных территориях регионального
значения Большесосновского,
Бардымского, Еловского муниципальных
районов Пермского края»

Приложение 2
к Положению о ботаническом памятнике
природы «Куземьяровский орешник»

Графическое описание местоположения границ ботанического памятника
природы «Куземьяровский орешник»

Реестровый (учетный) номер:			59:13-6.382
Система координат: МСК 59			
Сведения о характерных точках границ:			
Обозначение характерных точек	Координаты		Метод определения координат и средняя квадратическая погрешность положения характерной точки (Mt), м
	X	Y	
1.1.1	409256	2186830	Геодезический
1.1.2	409227	2186850	Геодезический
1.1.3	409184	2186880	Геодезический
1.1.4	409188	2186840	Геодезический
1.1.5	409167	2186820	Геодезический
1.1.6	409145	2186820	Геодезический
1.1.7	409113	2186820	Геодезический
1.1.8	409095	2186820	Геодезический
1.1.9	409076	2186830	Геодезический
1.1.10	409068	2186830	Геодезический
1.1.11	409040	2186850	Геодезический
1.1.12	408991	2186880	Геодезический
1.1.13	408951	2186890	Геодезический
1.1.14	408912	2186900	Геодезический
1.1.15	408875	2186900	Геодезический
1.1.16	408812	2186910	Геодезический
1.1.17	408744	2186950	Геодезический

1.1.18	408704	2186990	Геодезический
1.1.19	408673	2187030	Геодезический
1.1.20	408638	2187040	Геодезический
1.1.21	408613	2187050	Геодезический
1.1.22	408581	2187060	Геодезический
1.1.23	408535	2187080	Геодезический
1.1.24	408514	2187080	Геодезический
1.1.25	408528	2187040	Геодезический
1.1.26	408525	2186990	Геодезический
1.1.27	408590	2186890	Геодезический
1.1.28	408621	2186840	Геодезический
1.1.29	408587	2186800	Геодезический
1.1.30	408466	2186760	Геодезический
1.1.31	408493	2186720	Геодезический
1.1.32	408543	2186720	Геодезический
1.1.33	408647	2186700	Геодезический
1.1.34	408694	2186700	Геодезический
1.1.35	408712	2186660	Геодезический
1.1.36	408704	2186610	Геодезический
1.1.37	408681	2186570	Геодезический
1.1.38	408538	2186580	Геодезический
1.1.39	408538	2186500	Геодезический
1.1.40	408294	2186480	Геодезический
1.1.41	408311	2186440	Геодезический
1.1.42	408347	2186400	Геодезический
1.1.43	408379	2186330	Геодезический
1.1.44	408397	2186270	Геодезический
1.1.45	408397	2186240	Геодезический
1.1.46	408437	2186220	Геодезический
1.1.47	408474	2186260	Геодезический
1.1.48	408514	2186320	Геодезический
1.1.49	408528	2186350	Геодезический
1.1.50	408576	2186300	Геодезический
1.1.51	408612	2186260	Геодезический
1.1.52	408633	2186250	Геодезический
1.1.53	408631	2186310	Геодезический

1.1.54	408615	2186360	Геодезический
1.1.55	408560	2186410	Геодезический
1.1.56	408544	2186430	Геодезический
1.1.57	408539	2186450	Геодезический
1.1.58	408538	2186480	Геодезический
1.1.59	408598	2186410	Геодезический
1.1.60	408762	2186200	Геодезический
1.1.61	408771	2186190	Геодезический
1.1.62	408804	2186210	Геодезический
1.1.63	408868	2186260	Геодезический
1.1.64	408915	2186290	Геодезический
1.1.65	408938	2186300	Геодезический
1.1.66	408953	2186310	Геодезический
1.1.67	408962	2186310	Геодезический
1.1.68	408988	2186310	Геодезический
1.1.69	409009	2186290	Геодезический
1.1.70	408977	2186210	Геодезический
1.1.71	408941	2186190	Геодезический
1.1.72	408908	2186190	Геодезический
1.1.73	408881	2186200	Геодезический
1.1.74	408869	2186200	Геодезический
1.1.75	408850	2186200	Геодезический
1.1.76	408835	2186200	Геодезический
1.1.77	408821	2186200	Геодезический
1.1.78	408807	2186190	Геодезический
1.1.79	408777	2186180	Геодезический
1.1.80	408847	2186090	Геодезический
1.1.81	408867	2185980	Геодезический
1.1.82	408909	2185990	Геодезический
1.1.83	408925	2185960	Геодезический
1.1.84	408934	2185900	Геодезический
1.1.85	408919	2185880	Геодезический
1.1.86	408940	2185850	Геодезический
1.1.87	409100	2185730	Геодезический
1.1.88	409174	2185750	Геодезический
1.1.89	409211	2185760	Геодезический

1.1.90	409263	2185790	Геодезический
1.1.91	409311	2185810	Геодезический
1.1.92	409327	2185840	Геодезический
1.1.93	409329	2185880	Геодезический
1.1.94	409321	2185930	Геодезический
1.1.95	409299	2185980	Геодезический
1.1.96	409297	2186020	Геодезический
1.1.97	409311	2186050	Геодезический
1.1.98	409324	2186090	Геодезический
1.1.99	409313	2186110	Геодезический
1.1.100	409305	2186150	Геодезический
1.1.101	409339	2186190	Геодезический
1.1.102	409400	2186190	Геодезический
1.1.103	409421	2186200	Геодезический
1.1.104	409424	2186230	Геодезический
1.1.105	409382	2186270	Геодезический
1.1.106	409352	2186290	Геодезический
1.1.107	409333	2186370	Геодезический
1.1.108	409322	2186420	Геодезический
1.1.109	409397	2186420	Геодезический
1.1.110	409415	2186440	Геодезический
1.1.111	409448	2186460	Геодезический
1.1.112	409469	2186490	Геодезический
1.1.113	409484	2186540	Геодезический
1.1.114	409498	2186630	Геодезический
1.1.115	409497	2186650	Геодезический
1.1.116	409430	2186670	Геодезический
1.1.117	409410	2186670	Геодезический
1.1.118	409354	2186670	Геодезический
1.1.119	409317	2186670	Геодезический
1.1.120	409286	2186680	Геодезический
1.1.121	409247	2186680	Геодезический
1.1.122	409229	2186690	Геодезический
1.1.123	409249	2186700	Геодезический
1.1.124	409267	2186710	Геодезический
1.1.125	409287	2186710	Геодезический

1.1.126	409329	2186710	Геодезический
1.1.127	409339	2186700	Геодезический
1.1.128	409365	2186710	Геодезический
1.1.129	409393	2186710	Геодезический
1.1.130	409421	2186710	Геодезический
1.1.131	409434	2186710	Геодезический
1.1.132	409451	2186700	Геодезический
1.1.133	409476	2186690	Геодезический
1.1.134	409493	2186680	Геодезический
1.1.135	409520	2186690	Геодезический
1.1.136	409532	2186700	Геодезический
1.1.137	409514	2186730	Геодезический
1.1.138	409481	2186730	Геодезический
1.1.139	409455	2186740	Геодезический
1.1.140	409413	2186750	Геодезический
1.1.141	409375	2186760	Геодезический
1.1.142	409323	2186780	Геодезический
1.1.143	409304	2186780	Геодезический
1.1.144	409286	2186790	Геодезический
1.1.145	409256	2186830	Геодезический
1.2.1	409404	2186550	Геодезический
1.2.2	409412	2186530	Геодезический
1.2.3	409391	2186510	Геодезический
1.2.4	409380	2186500	Геодезический
1.2.5	409342	2186450	Геодезический
1.2.6	409293	2186430	Геодезический
1.2.7	409270	2186460	Геодезический
1.2.8	409268	2186490	Геодезический
1.2.9	409283	2186540	Геодезический
1.2.10	409309	2186560	Геодезический
1.2.11	409347	2186570	Геодезический
1.2.12	409379	2186570	Геодезический
1.2.13	409404	2186550	Геодезический
1.3.1	409040	2186740	Геодезический
1.3.2	409030	2186750	Геодезический
1.3.3	409020	2186770	Геодезический

1.3.4	409026	2186780	Геодезический
1.3.5	409042	2186780	Геодезический
1.3.6	409058	2186780	Геодезический
1.3.7	409072	2186770	Геодезический
1.3.8	409081	2186770	Геодезический
1.3.9	409100	2186760	Геодезический
1.3.10	409109	2186740	Геодезический
1.3.11	409102	2186730	Геодезический
1.3.12	409090	2186720	Геодезический
1.3.13	409076	2186720	Геодезический
1.3.14	409054	2186730	Геодезический
1.3.15	409040	2186740	Геодезический
1.4.1	409021	2186450	Геодезический
1.4.2	409030	2186410	Геодезический
1.4.3	409028	2186380	Геодезический
1.4.4	409014	2186370	Геодезический
1.4.5	408995	2186360	Геодезический
1.4.6	408971	2186360	Геодезический
1.4.7	408948	2186360	Геодезический
1.4.8	408932	2186370	Геодезический
1.4.9	408920	2186380	Геодезический
1.4.10	408899	2186390	Геодезический
1.4.11	408895	2186400	Геодезический
1.4.12	408908	2186400	Геодезический
1.4.13	408929	2186410	Геодезический
1.4.14	408952	2186420	Геодезический
1.4.15	408970	2186420	Геодезический
1.4.16	408993	2186420	Геодезический
1.4.17	409004	2186430	Геодезический
1.4.18	409011	2186440	Геодезический
1.4.19	409021	2186450	Геодезический

Приложение 8
к изменениям,
которые вносятся в приказ
Министерства природных ресурсов,
лесного хозяйства и экологии
Пермского края от 01 февраля 2017 г.
№ СЭД-30-01-02-123 «Об утверждении
положений об особо охраняемых
природных территориях регионального
значения Большесосновского,
Бардымского, Еловского муниципальных
районов Пермского края»

Приложение 3
к Положению о ботаническом памятнике
природы «Куземьяровский орешник»

План (чертеж, схема) границ зоны с особыми условиями
использования территорий



Масштаб: 1:20000

Приложение 9
к изменениям,
которые вносятся в приказ
Министерства природных ресурсов,
лесного хозяйства и экологии
Пермского края от 01 февраля 2017 г.
№ СЭД-30-01-02-123 «Об утверждении
положений об особо охраняемых
природных территориях регионального
значения Большесосновского,
Бардымского, Еловского муниципальных
районов Пермского края»

Приложение 2
к Положению об охраняемом ландшафте
«Сарашевские дубравы»

Графическое описание местоположения границ охраняемого ландшафта
«Сарашевские дубравы»

Реестровый (учетный) номер:			59:13-6.49
Система координат: МСК 59			
Сведения о характерных точках границ:			
Обозначение характерных точек	Координаты		Метод определения координат и средняя квадратическая погрешность положения характерной точки (Mt), м
	X	Y	
1.1.1	383160.35	2205402.31	Геодезический
1.1.2	382311.33	2205196.67	Геодезический
1.1.3	382288.64	2205127.34	Геодезический
1.1.4	382269.56	2204971.81	Геодезический
1.1.5	382336.2	2204964.44	Геодезический
1.1.6	382332.93	2204465.58	Геодезический
1.1.7	382394.99	2204181.71	Геодезический
1.1.8	382033.51	2204154.9	Геодезический
1.1.9	381897.94	2204246.12	Геодезический
1.1.10	381711.96	2204280.69	Геодезический
1.1.11	381604.32	2204420.09	Геодезический
1.1.12	381476.14	2204317.14	Геодезический
1.1.13	381261.59	2204254.09	Геодезический
1.1.14	381227.97	2204173.24	Геодезический
1.1.15	381323.89	2204071.62	Геодезический
1.1.16	381327.43	2203885.61	Геодезический
1.1.17	381472.58	2203739.81	Геодезический

1.1.18	381419.11	2203632.89	Геодезический
1.1.19	381223.11	2203600.83	Геодезический
1.1.20	381207.93	2203488.51	Геодезический
1.1.21	381301.51	2203444.03	Геодезический
1.1.22	381169.67	2203176.1	Геодезический
1.1.23	381245.13	2203142.93	Геодезический
1.1.24	381327.41	2203303.19	Геодезический
1.1.25	381528.47	2203247.4	Геодезический
1.1.26	381527.76	2203150.8	Геодезический
1.1.27	381469.08	2203072.09	Геодезический
1.1.28	381395.39	2203048.47	Геодезический
1.1.29	381222.6	2202928.98	Геодезический
1.1.30	381196.84	2202624.18	Геодезический
1.1.31	381265.88	2202421.21	Геодезический
1.1.32	381186.78	2202215.66	Геодезический
1.1.33	381112.64	2202111.17	Геодезический
1.1.34	380950.01	2202025.94	Геодезический
1.1.35	380831.1	2201822.5	Геодезический
1.1.36	380966.2	2201717.44	Геодезический
1.1.37	381286.24	2201508.45	Геодезический
1.1.38	381280.14	2201359.2	Геодезический
1.1.39	381287.26	2201252.29	Геодезический
1.1.40	381436.94	2201191.71	Геодезический
1.1.41	381579.64	2201207.22	Геодезический
1.1.42	381643.64	2201056.29	Геодезический
1.1.43	381824.15	2201034.23	Геодезический
1.1.44	381982.2	2200885.22	Геодезический
1.1.45	382047.81	2200844.94	Геодезический
1.1.46	382231.65	2200935.12	Геодезический
1.1.47	382436.06	2200741.83	Геодезический
1.1.48	382974.2	2200899.7	Геодезический
1.1.49	383235.17	2201157.25	Геодезический
1.1.50	382835.47	2201530.3	Геодезический
1.1.51	382872.64	2202355.55	Геодезический
1.1.52	382895.94	2202680.82	Геодезический
1.1.53	382901.47	2203119.99	Геодезический

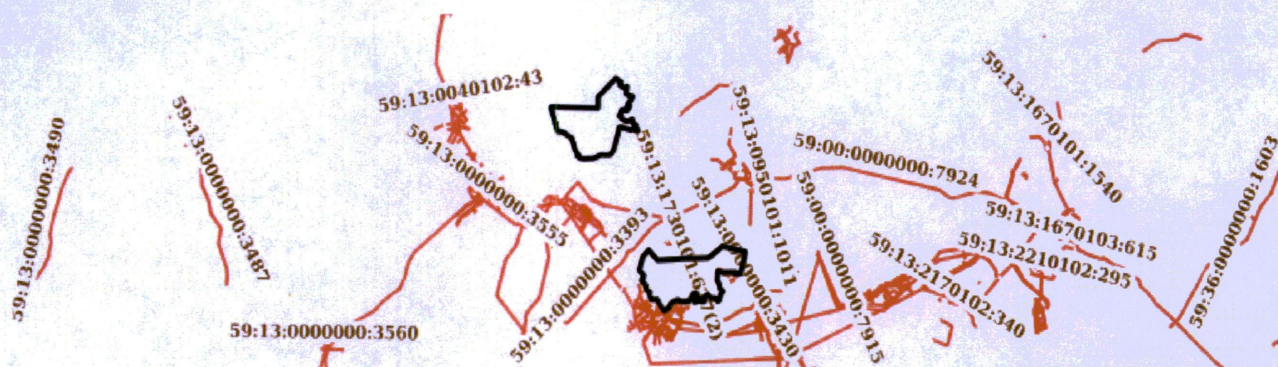
1.1.54	382924.31	2203775.99	Геодезический
1.1.55	383378.2	2204402.71	Геодезический
1.1.56	383160.35	2205402.31	Геодезический
1.2.1	390000.62	2199733.27	Геодезический
1.2.2	389852.51	2199958.65	Геодезический
1.2.3	389725.28	2199900.94	Геодезический
1.2.4	389625.77	2200099.98	Геодезический
1.2.5	389685.14	2200226.42	Геодезический
1.2.6	389453.97	2200185.67	Геодезический
1.2.7	389385.7	2200175.71	Геодезический
1.2.8	389327.13	2200281.92	Геодезический
1.2.9	389290.24	2200464.19	Геодезический
1.2.10	389158.61	2200405.8	Геодезический
1.2.11	388954.29	2200233.58	Геодезический
1.2.12	388899.94	2200339.77	Геодезический
1.2.13	388721.3	2200209.7	Геодезический
1.2.14	388788.57	2200137.31	Геодезический
1.2.15	388732.42	2199968.34	Геодезический
1.2.16	388622.26	2199956.38	Геодезический
1.2.17	388532.84	2199876.52	Геодезический
1.2.18	388347.91	2200076.71	Геодезический
1.2.19	388298.03	2200216.72	Геодезический
1.2.20	388384.24	2200453.21	Геодезический
1.2.21	388202.45	2200488.29	Геодезический
1.2.22	388135.69	2200636.88	Геодезический
1.2.23	388050.78	2200599.34	Геодезический
1.2.24	387932.98	2200710.19	Геодезический
1.2.25	387918.55	2200609.04	Геодезический
1.2.26	387990.94	2200510.85	Геодезический
1.2.27	387954.19	2200380.94	Геодезический
1.2.28	387993.3	2200227.2	Геодезический
1.2.29	388088.49	2199896.38	Геодезический
1.2.30	387176.65	2199639.91	Геодезический
1.2.31	386985.15	2199488.77	Геодезический
1.2.32	386971.27	2199306.84	Геодезический
1.2.33	386982.41	2199069.7	Геодезический

1.2.34	386840.57	2198744.67	Геодезический
1.2.35	386825.15	2198329.9	Геодезический
1.2.36	386841.14	2198185.89	Геодезический
1.2.37	386913.57	2198121.51	Геодезический
1.2.38	386928.47	2198028.13	Геодезический
1.2.39	387005.54	2198080.56	Геодезический
1.2.40	387081.79	2198008.61	Геодезический
1.2.41	387234.62	2197912.37	Геодезический
1.2.42	387312.95	2197894.72	Геодезический
1.2.43	387356.26	2197903.63	Геодезический
1.2.44	387448.53	2197852.75	Геодезический
1.2.45	387577.88	2197806.92	Геодезический
1.2.46	387626.34	2197790.06	Геодезический
1.2.47	387656.75	2197770.93	Геодезический
1.2.48	387756.19	2197564.99	Геодезический
1.2.49	387827.3	2197514.24	Геодезический
1.2.50	387889.65	2197339.23	Геодезический
1.2.51	387909.79	2197185.62	Геодезический
1.2.52	388083.84	2197097.17	Геодезический
1.2.53	388191.68	2197112.44	Геодезический
1.2.54	388227.09	2197060.62	Геодезический
1.2.55	388310.53	2197048.11	Геодезический
1.2.56	388451.11	2197020.67	Геодезический
1.2.57	388545.13	2196978.16	Геодезический
1.2.58	388660.06	2196947.41	Геодезический
1.2.59	388743.47	2196910.01	Геодезический
1.2.60	388805.46	2196883.8	Геодезический
1.2.61	388864.64	2196883.16	Геодезический
1.2.62	388882.64	2196910.61	Геодезический
1.2.63	388827.85	2198940.92	Геодезический
1.2.64	389263.67	2198944.56	Геодезический
1.2.65	390000.62	2199733.27	Геодезический

Приложение 10
к изменениям,
которые вносятся в приказ
Министерства природных ресурсов,
лесного хозяйства и экологии
Пермского края от 01 февраля 2017 г.
№ СЭД-30-01-02-123 «Об утверждении
положений об особо охраняемых
природных территориях регионального
значения Большесосновского,
Бардымского, Еловского муниципальных
районов Пермского края»

Приложение 3
к Положению об охраняемом ландшафте
«Сарашевские дубравы»

План (чертеж, схема) границ зоны с особыми условиями
использования территорий



Масштаб: 1:200000

Приложение 11
к изменениям,
которые вносятся в приказ
Министерства природных ресурсов,
лесного хозяйства и экологии
Пермского края от 01 февраля 2017 г.
№ СЭД-30-01-02-123 «Об утверждении
положений об особо охраняемых
природных территориях регионального
значения Большесосновского,
Бардымского, Еловского муниципальных
районов Пермского края»

Приложение 2
к Положению об охраняемом ландшафте
«Дуброво»

Графическое описание местоположения границ охраняемого ландшафта
«Дуброво»

Реестровый (учетный) номер:		59:19-6.22	
Система координат: МСК 59			
Сведения о характерных точках границ:			
Обозначение характерных точек	Координаты		Метод определения координат и средняя квадратическая погрешность положения характерной точки (Mt), м
	X	Y	
1.1.1	411041	1314360	Иное описание
1.1.2	410993	1314290	Иное описание
1.1.3	410967	1314280	Иное описание
1.1.4	410950	1314290	Иное описание
1.1.5	410956	1314310	Иное описание
1.1.6	410979	1314350	Иное описание
1.1.7	410997	1314400	Иное описание
1.1.8	411008	1314510	Иное описание
1.1.9	410997	1314560	Иное описание
1.1.10	410975	1314590	Иное описание
1.1.11	410720	1314270	Иное описание
1.1.12	410536	1314010	Иное описание
1.1.13	410336	1313750	Иное описание
1.1.14	410047	1313380	Иное описание
1.1.15	409843	1313130	Иное описание
1.1.16	409637	1312900	Иное описание
1.1.17	409413	1312720	Иное описание

1.1.18	409250	1312570	Иное описание
1.1.19	409129	1312370	Иное описание
1.1.20	408741	1311820	Иное описание
1.1.21	408300	1311280	Иное описание
1.1.22	408085	1311030	Иное описание
1.1.23	407342	1310220	Иное описание
1.1.24	407382	1310130	Иное описание
1.1.25	407526	1310050	Иное описание
1.1.26	407605	1309970	Иное описание
1.1.27	407521	1309790	Иное описание
1.1.28	407332	1309470	Иное описание
1.1.29	407354	1309440	Иное описание
1.1.30	407354	1309410	Иное описание
1.1.31	407419	1309340	Иное описание
1.1.32	407482	1309290	Иное описание
1.1.33	407496	1309270	Иное описание
1.1.34	407534	1309230	Иное описание
1.1.35	407560	1309220	Иное описание
1.1.36	407710	1309310	Иное описание
1.1.37	407763	1309300	Иное описание
1.1.38	407786	1309270	Иное описание
1.1.39	407814	1309230	Иное описание
1.1.40	407828	1309190	Иное описание
1.1.41	407812	1309090	Иное описание
1.1.42	407790	1308790	Иное описание
1.1.43	407817	1308720	Иное описание
1.1.44	407802	1308670	Иное описание
1.1.45	407818	1308610	Иное описание
1.1.46	407850	1308570	Иное описание
1.1.47	407907	1308540	Иное описание
1.1.48	407966	1308510	Иное описание
1.1.49	408037	1308490	Иное описание
1.1.50	408087	1308530	Иное описание
1.1.51	408124	1308600	Иное описание
1.1.52	408200	1308620	Иное описание
1.1.53	408350	1308610	Иное описание

1.1.54	408382	1308620	Иное описание
1.1.55	408408	1308630	Иное описание
1.1.56	408441	1308660	Иное описание
1.1.57	408465	1308660	Иное описание
1.1.58	408494	1308650	Иное описание
1.1.59	408524	1308630	Иное описание
1.1.60	408553	1308600	Иное описание
1.1.61	408608	1308560	Иное описание
1.1.62	408650	1308580	Иное описание
1.1.63	408696	1308590	Иное описание
1.1.64	408764	1308620	Иное описание
1.1.65	408808	1308650	Иное описание
1.1.66	408881	1308680	Иное описание
1.1.67	408939	1308710	Иное описание
1.1.68	408989	1308770	Иное описание
1.1.69	409015	1308820	Иное описание
1.1.70	409015	1308860	Иное описание
1.1.71	409009	1308870	Иное описание
1.1.72	408968	1308870	Иное описание
1.1.73	408965	1308880	Иное описание
1.1.74	408996	1308900	Иное описание
1.1.75	408953	1308940	Иное описание
1.1.76	408926	1308920	Иное описание
1.1.77	408910	1308910	Иное описание
1.1.78	408903	1308920	Иное описание
1.1.79	408907	1308960	Иное описание
1.1.80	408879	1308980	Иное описание
1.1.81	408859	1309030	Иное описание
1.1.82	408862	1309070	Иное описание
1.1.83	408883	1309090	Иное описание
1.1.84	408920	1309100	Иное описание
1.1.85	408960	1309120	Иное описание
1.1.86	408970	1309150	Иное описание
1.1.87	408952	1309160	Иное описание
1.1.88	408948	1309180	Иное описание
1.1.89	408953	1309180	Иное описание

1.1.90	408974	1309180	Иное описание
1.1.91	408990	1309200	Иное описание
1.1.92	408997	1309230	Иное описание
1.1.93	408999	1309250	Иное описание
1.1.94	408990	1309260	Иное описание
1.1.95	408975	1309270	Иное описание
1.1.96	408963	1309290	Иное описание
1.1.97	408917	1309320	Иное описание
1.1.98	408910	1309350	Иное описание
1.1.99	408890	1309380	Иное описание
1.1.100	408894	1309390	Иное описание
1.1.101	408942	1309420	Иное описание
1.1.102	408957	1309440	Иное описание
1.1.103	408958	1309460	Иное описание
1.1.104	408921	1309460	Иное описание
1.1.105	408886	1309470	Иное описание
1.1.106	408851	1309490	Иное описание
1.1.107	408857	1309500	Иное описание
1.1.108	408890	1309490	Иное описание
1.1.109	408913	1309500	Иное описание
1.1.110	408930	1309590	Иное описание
1.1.111	408940	1309700	Иное описание
1.1.112	408949	1309740	Иное описание
1.1.113	408976	1309800	Иное описание
1.1.114	409051	1309890	Иное описание
1.1.115	409080	1309940	Иное описание
1.1.116	409096	1309970	Иное описание
1.1.117	409102	1310010	Иное описание
1.1.118	409096	1310050	Иное описание
1.1.119	409076	1310060	Иное описание
1.1.120	409040	1310070	Иное описание
1.1.121	409004	1310050	Иное описание
1.1.122	408953	1310050	Иное описание
1.1.123	408943	1310060	Иное описание
1.1.124	408944	1310220	Иное описание
1.1.125	408954	1310240	Иное описание

1.1.126	408964	1310250	Иное описание
1.1.127	409008	1310280	Иное описание
1.1.128	409062	1310300	Иное описание
1.1.129	409145	1310320	Иное описание
1.1.130	409187	1310340	Иное описание
1.1.131	409214	1310380	Иное описание
1.1.132	409214	1310420	Иное описание
1.1.133	409193	1310460	Иное описание
1.1.134	409160	1310500	Иное описание
1.1.135	409154	1310520	Иное описание
1.1.136	409161	1310540	Иное описание
1.1.137	409194	1310560	Иное описание
1.1.138	409214	1310560	Иное описание
1.1.139	409251	1310570	Иное описание
1.1.140	409271	1310590	Иное описание
1.1.141	409313	1310660	Иное описание
1.1.142	409393	1310720	Иное описание
1.1.143	409492	1310850	Иное описание
1.1.144	409539	1310900	Иное описание
1.1.145	409618	1310950	Иное описание
1.1.146	409684	1310980	Иное описание
1.1.147	409785	1311050	Иное описание
1.1.148	409870	1311090	Иное описание
1.1.149	409922	1311130	Иное описание
1.1.150	409958	1311170	Иное описание
1.1.151	409988	1311230	Иное описание
1.1.152	409996	1311280	Иное описание
1.1.153	410006	1311460	Иное описание
1.1.154	409978	1311580	Иное описание
1.1.155	409981	1311640	Иное описание
1.1.156	409989	1311660	Иное описание
1.1.157	410013	1311700	Иное описание
1.1.158	410038	1311720	Иное описание
1.1.159	410141	1311760	Иное описание
1.1.160	410183	1311790	Иное описание
1.1.161	410265	1311900	Иное описание

1.1.162	410341	1311970	Иное описание
1.1.163	410413	1312010	Иное описание
1.1.164	410420	1312020	Иное описание
1.1.165	410429	1312100	Иное описание
1.1.166	410471	1312170	Иное описание
1.1.167	410497	1312240	Иное описание
1.1.168	410519	1312250	Иное описание
1.1.169	410575	1312330	Иное описание
1.1.170	410567	1312390	Иное описание
1.1.171	410582	1312410	Иное описание
1.1.172	410612	1312400	Иное описание
1.1.173	410636	1312410	Иное описание
1.1.174	410681	1312440	Иное описание
1.1.175	410710	1312480	Иное описание
1.1.176	410753	1312520	Иное описание
1.1.177	410782	1312560	Иное описание
1.1.178	410836	1312620	Иное описание
1.1.179	410847	1312650	Иное описание
1.1.180	410850	1312710	Иное описание
1.1.181	410888	1312740	Иное описание
1.1.182	410928	1312810	Иное описание
1.1.183	410933	1312840	Иное описание
1.1.184	410928	1312900	Иное описание
1.1.185	410937	1312950	Иное описание
1.1.186	410952	1312970	Иное описание
1.1.187	410970	1312980	Иное описание
1.1.188	410989	1313000	Иное описание
1.1.189	411006	1313030	Иное описание
1.1.190	411025	1313090	Иное описание
1.1.191	411028	1313140	Иное описание
1.1.192	411017	1313210	Иное описание
1.1.193	411011	1313210	Иное описание
1.1.194	410994	1313200	Иное описание
1.1.195	410969	1313170	Иное описание
1.1.196	410954	1313160	Иное описание
1.1.197	410931	1313150	Иное описание

1.1.198	410914	1313160	Иное описание
1.1.199	410917	1313180	Иное описание
1.1.200	410954	1313190	Иное описание
1.1.201	410967	1313200	Иное описание
1.1.202	410970	1313220	Иное описание
1.1.203	410971	1313240	Иное описание
1.1.204	410952	1313270	Иное описание
1.1.205	410953	1313330	Иное описание
1.1.206	410936	1313340	Иное описание
1.1.207	410915	1313330	Иное описание
1.1.208	410871	1313280	Иное описание
1.1.209	410855	1313270	Иное описание
1.1.210	410749	1313210	Иное описание
1.1.211	410698	1313190	Иное описание
1.1.212	410646	1313150	Иное описание
1.1.213	410516	1313070	Иное описание
1.1.214	410497	1313060	Иное описание
1.1.215	410453	1312980	Иное описание
1.1.216	410437	1312970	Иное описание
1.1.217	410425	1312970	Иное описание
1.1.218	410419	1312980	Иное описание
1.1.219	410420	1313010	Иное описание
1.1.220	410432	1313030	Иное описание
1.1.221	410481	1313080	Иное описание
1.1.222	410621	1313160	Иное описание
1.1.223	410641	1313170	Иное описание
1.1.224	410679	1313220	Иное описание
1.1.225	410683	1313270	Иное описание
1.1.226	410649	1313330	Иное описание
1.1.227	410630	1313390	Иное описание
1.1.228	410631	1313430	Иное описание
1.1.229	410643	1313460	Иное описание
1.1.230	410666	1313480	Иное описание
1.1.231	410693	1313490	Иное описание
1.1.232	410719	1313500	Иное описание
1.1.233	410775	1313500	Иное описание

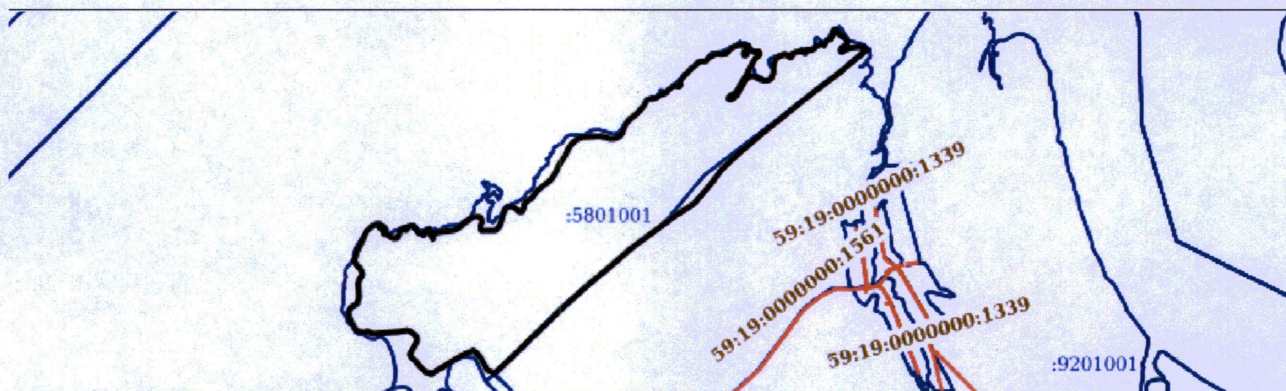
1.1.234	410849	1313510	Иное описание
1.1.235	410865	1313520	Иное описание
1.1.236	410906	1313570	Иное описание
1.1.237	410927	1313630	Иное описание
1.1.238	410922	1313650	Иное описание
1.1.239	410887	1313700	Иное описание
1.1.240	410896	1313710	Иное описание
1.1.241	410924	1313710	Иное описание
1.1.242	410949	1313760	Иное описание
1.1.243	410955	1313810	Иное описание
1.1.244	410972	1313830	Иное описание
1.1.245	410936	1313870	Иное описание
1.1.246	410948	1313880	Иное описание
1.1.247	410975	1313880	Иное описание
1.1.248	410979	1313910	Иное описание
1.1.249	410968	1313930	Иное описание
1.1.250	410976	1313950	Иное описание
1.1.251	411019	1314010	Иное описание
1.1.252	411047	1314060	Иное описание
1.1.253	411021	1314090	Иное описание
1.1.254	411047	1314100	Иное описание
1.1.255	411091	1314130	Иное описание
1.1.256	411097	1314170	Иное описание
1.1.257	411135	1314190	Иное описание
1.1.258	411154	1314180	Иное описание
1.1.259	411172	1314190	Иное описание
1.1.260	411193	1314200	Иное описание
1.1.261	411205	1314210	Иное описание
1.1.262	411206	1314240	Иное описание
1.1.263	411188	1314250	Иное описание
1.1.264	411168	1314250	Иное описание
1.1.265	411147	1314270	Иное описание
1.1.266	411141	1314290	Иное описание
1.1.267	411117	1314320	Иное описание
1.1.268	411079	1314370	Иное описание
1.1.269	411058	1314370	Иное описание

1.1.270	411041	1314360	Иное описание
---------	--------	---------	---------------

Приложение 11
к изменениям,
которые вносятся в приказ
Министерства природных ресурсов,
лесного хозяйства и экологии
Пермского края от 01 февраля 2017 г.
№ СЭД-30-01-02-123 «Об утверждении
положений об особо охраняемых
природных территориях регионального
значения Большесосновского,
Бардымского, Еловского муниципальных
районов Пермского края»

Приложение 3
к Положению об охраняемом ландшафте
«Дуброво»

План (чертеж, схема) границ зоны с особыми условиями
использования территорий



Масштаб: 1:60000