



МИНИСТЕРСТВО ПРИРОДНЫХ РЕСУРСОВ,  
ЛЕСНОГО ХОЗЯЙСТВА И ЭКОЛОГИИ  
ПЕРМСКОГО КРАЯ

П Р И К А З

01.12.2025

№ 30-01-02-1472

Об внесении изменений в приказ  
Министерства природных ресурсов,  
лесного хозяйства и экологии Пермского  
края от 13 февраля 2017 г. № СЭД-30-01-02-186  
«Об утверждении положений об особо  
охраняемых природных территориях  
регионального значения Косинского  
муниципального района Пермского края»

В целях приведения в соответствие с постановлением Правительства Пермского края от 28 марта 2008 г. № 64-п «Об особо охраняемых природных территориях регионального значения»

ПРИКАЗЫВАЮ:

1. Утвердить прилагаемые изменения, которые вносятся в приказ Министерства природных ресурсов, лесного хозяйства и экологии Пермского края от 13 февраля 2017 г. № СЭД-30-01-02-186 «Об утверждении положений об особо охраняемых природных территориях регионального значения Косинского муниципального района Пермского края» (в редакции приказа Министерства природных ресурсов, лесного хозяйства и экологии Пермского края от 27 мая 2019 г. № СЭД-30-01-02-641).

2. Отделу организационного и документационного обеспечения управления правового и организационного обеспечения Министерства природных ресурсов, лесного хозяйства и экологии Пермского края организовать размещение настоящего приказа на официальном интернет-портале правовой информации ([www.pravo.gov.ru](http://www.pravo.gov.ru)), на официальном сайте Министерства в информационно-телекоммуникационной сети «Интернет» ([www.priroda.permkrai.ru](http://www.priroda.permkrai.ru)).

3. Настоящий приказ вступает в силу через 10 дней после дня его официального опубликования.

Министр

Д.М. Беланович

УТВЕРЖДЕНЫ  
Приказом  
Министерства природных  
ресурсов, лесного хозяйства  
и экологии Пермского края  
от 01.12.2025 № 30-01-02-1472

**Изменения,  
которые вносятся в приказ Министерства природных ресурсов, лесного  
хозяйства и экологии Пермского края от 13 февраля 2017 г.  
№ СЭД-30-01-02-186 «Об утверждении положений об особо охраняемых  
природных территориях регионального значения Косинского  
муниципального района Пермского края»**

1. В наименовании слова «муниципального района» заменить словами «муниципального округа».
2. В пункте 1 слова «муниципального района» заменить словами «муниципального округа».
3. В пункте 2 слова «Организационно-аналитическому отделу управления правового, организационно-аналитического обеспечения и кадров» заменить словами «Отделу организационного и документационного обеспечения управления правового и организационного обеспечения».
4. В Положении о ботаническом памятнике природы «Вумский липняк (Якунино)»:
  - 4.1. в пункте 1.2 слова «Пермского края, за исключением биологических охотничьих заказников» исключить;
  - 4.2. в пункте 1.7 слова «муниципального района» заменить словами «муниципального округа»;
  - 4.3. пункт 4.2 изложить в следующей редакции:

«4.2. Режим особой охраны установлен постановлением Правительства Пермского края от 28 марта 2008 г. № 64-п «Об особо охраняемых природных территориях регионального значения».

    - 4.2.1. На территории памятника природы запрещено:  
проведение сплошных рубок лесных насаждений, за исключением санитарно-оздоровительных мероприятий, в том числе рубок погибших и поврежденных насаждений, а также за исключением рубок, проводимых в целях, предусмотренных частями 5, 6 статьи 21 Лесного кодекса Российской Федерации;

проезд и стоянка автотранспортных средств граждан и юридических лиц вне дорог общего пользования, дорог, предусмотренных материалами лесоустройства, проектами освоения лесов, кроме случаев, связанных с проведением мероприятий по охране памятника природы, а также мероприятий по сохранению и восстановлению природных комплексов и их компонентов, расположенных в границах памятника природы, ликвидацией последствий

аварий, стихийных бедствий и иных обстоятельств, носящих чрезвычайный характер;

геологическое изучение, разведка и добыча полезных ископаемых, кроме геологического изучения углеводородного сырья, не приводящего к нарушению почвенного и растительного покрова, геологического изучения, разведки и добычи подземных вод;

предоставление земельных участков для индивидуального жилищного строительства, садоводства и огородничества;

всякое строительство, за исключением объектов, связанных с обеспечением охраны памятника природы, а также реконструкции и эксплуатации существующих объектов;

промышленное рыболовство, промышленная заготовка лекарственных растений и недревесных лесных ресурсов;

мойка транспортных средств;

вывоз предметов, имеющих историко-культурную ценность;

размещение складов ядохимикатов, минеральных веществ, размещение отходов производства и потребления, размещение свалок отходов и мусора;

загрязнение почв, замусоривание территории;

взрывные работы, за исключением взрывных работ подземного характера, без выброса продуктов взрыва на поверхность при геологоразведочных работах;

выжигание растительности;

организация стоянок, установка палаток вне установленных мест;

нанесение надписей и знаков на валунах, обнажениях горных пород и историко-культурных объектах;

проведение культурно-массовых, оздоровительных, просветительских мероприятий, скалолазание на геологических объектах без согласования с Министерством природных ресурсов, лесного хозяйства и экологии Пермского края;

выпас и прогон скота;

иная деятельность, приводящая к необратимым изменениям природных, историко-культурных и геолого-минералогических объектов и природных комплексов;

нахождение физических лиц, не оформивших разрешение на посещение особо охраняемых природных территорий в соответствии с порядком взимания платы и оформления разрешения на посещение особо охраняемых природных территорий регионального значения физическими лицами, не проживающими в населенных пунктах, расположенных в границах особо охраняемых природных территорий регионального значения, в случае, если посещение такой территории осуществляется на основании разрешения»;

4.2.2. На территории памятника природы разрешается:

проведение выборочных рубок лесных насаждений (при рубках спелых и перестойных лесных насаждений, при уходе за лесами, а также в целях предусмотренных частями 5, 6 статьи 21 Лесного кодекса Российской Федерации), санитарных рубок лесных насаждений;

любительская рыбалка в соответствии с Правилами рыболовства, установленными для Волжско-Камского рыбохозяйственного бассейна;

реконструкция и эксплуатация существующих объектов;

геологическое изучение углеводородного сырья, не приводящее к нарушению почвенного и растительного покрова, геологическое изучение, разведка и добыча подземных вод;

создание, эксплуатация и реконструкция объектов лесной и охотничьей инфраструктуры по согласованию с Министерством природных ресурсов, лесного хозяйства и экологии Пермского края;

создание, эксплуатация и реконструкция объектов рекреационной инфраструктуры по согласованию с правообладателями земельных участков;

посещение гражданами специально оборудованных туристических и экологических маршрутов;

проведение культурно-массовых, оздоровительных, просветительских мероприятий, скалолазание на геологических объектах по согласованию с Министерством природных ресурсов, лесного хозяйства и экологии Пермского края;

научно-исследовательская работа;

реинтродукция видов растительного мира, занесенных в Красную книгу Пермского края и Красную книгу Российской Федерации;

обустройство экологических троп, смотровых площадок, мест наблюдения за объектами животного и растительного мира, существующей дорожно-тропиночной сети, установка природоохранных знаков Министерством природных ресурсов, лесного хозяйства и экологии Пермского края без формирования лесных участков;

заготовка пищевых лесных ресурсов и сбор лекарственных растений;

иная деятельность, не приводящая к необратимым изменениям природных, историко-культурных и геолого-минералогических объектов и природных комплексов»;

4.4. пункты 4.3 и 4.4 исключить;

4.5. в наименовании приложения слово «Приложение» заменить словами «Приложение 1»;

4.6. дополнить приложением 2 согласно приложению 1 к настоящим изменениям;

4.7. дополнить приложением 3 согласно приложению 2 к настоящим изменениям.

5. В Положении о ботаническом природном резервате «Гнилухинские липняки»:

5.1. в пункте 1.2 слова «Пермского края, за исключением биологических охотничьих заказников» исключить;

5.2. в пункте 1.7 слова «муниципального района» заменить словами «муниципального округа»;

5.3. пункт 4.2 изложить в следующей редакции:

«4.2. Режим особой охраны установлен постановлением Правительства Пермского края от 28 марта 2008 г. № 64-п «Об особо охраняемых природных территориях регионального значения».

4.2.1. На территории природного резервата запрещено:

проведение сплошных рубок лесных насаждений, за исключением санитарно-оздоровительных мероприятий, в том числе рубок погибших и поврежденных насаждений, а также за исключением рубок, проводимых в целях, предусмотренных частями 5, 6 статьи 21 Лесного кодекса Российской Федерации;

проезд и стоянка автотранспортных средств граждан и юридических лиц вне дорог общего пользования, дорог, предусмотренных материалами лесоустройства, проектами освоения лесов, кроме случаев, связанных с проведением мероприятий по охране природного резервата, а также мероприятий по сохранению и восстановлению природных комплексов и их компонентов, расположенных в границах природного резервата, ликвидацией последствий аварий, стихийных бедствий и иных обстоятельств, носящих чрезвычайный характер;

предоставление земельных участков для индивидуального жилищного строительства, садоводства и огородничества;

всякое строительство, за исключением строительства, реконструкции и эксплуатации линейных объектов, объектов, связанных с обеспечением охраны природного резервата, а также реконструкции и эксплуатации существующих объектов;

геологическое изучение, разведка и добыча полезных ископаемых, кроме геологического изучения углеводородного сырья, не приводящего к нарушению почвенного и растительного покрова, геологического изучения, разведки и добычи подземных вод;

промышленное рыболовство, промышленная заготовка лекарственных растений и недревесных лесных ресурсов;

мойка транспортных средств;

вывоз предметов, имеющих историко-культурную ценность;

размещение складов ядохимикатов, минеральных веществ, размещение отходов производства и потребления, размещение свалок отходов и мусора;

загрязнение почв, замусоривание территории;  
взрывные работы, за исключением взрывных работ подземного характера, без выброса продуктов взрыва на поверхность при геологоразведочных работах;  
выжигание растительности;  
организация стоянок, установка палаток вне установленных мест;  
проведение культурно-массовых, оздоровительных, просветительских мероприятий, скалолазание на геологических объектах;  
нанесение надписей и знаков на валунах, обнажениях горных пород и историко-культурных объектах;  
иная деятельность, приводящая к необратимым изменениям природных, историко-культурных и геолого-минералогических объектов и природных комплексов;

нахождение физических лиц, не оформивших разрешение на посещение особо охраняемых природных территорий в соответствии с порядком взимания платы и оформления разрешения на посещение особо охраняемых природных территорий регионального значения физическими лицами, не проживающими в населенных пунктах, расположенных в границах особо охраняемых природных территорий регионального значения, в случае, если посещение такой территории осуществляется на основании разрешения.

4.2.2. На территории природного резервата разрешается:

проведение выборочных рубок лесных насаждений (при рубках спелых и перестойных лесных насаждений, при уходе за лесами, а также в целях, предусмотренных частями 5, 6 статьи 21 Лесного кодекса Российской Федерации), санитарных рубок лесных насаждений;

любительская рыбалка в соответствии с Правилами рыболовства, установленными для Волжско-Камского рыбохозяйственного бассейна;

создание, эксплуатация и реконструкция объектов лесной и охотничьей инфраструктуры по согласованию с Министерством природных ресурсов, лесного хозяйства и экологии Пермского края;

реконструкция и эксплуатация существующих объектов, строительство линейных объектов;

создание, эксплуатация и реконструкция объектов рекреационной инфраструктуры по согласованию с правообладателями земельных участков;

геологическое изучение углеводородного сырья, не приводящее к нарушению почвенного и растительного покрова, геологическое изучение, разведка и добыча подземных вод;

посещение гражданами специально оборудованных туристических и экологических маршрутов;

научно-исследовательская работа;

реинтродукция видов растительного мира, занесенных в Красную книгу Пермского края и Красную книгу Российской Федерации;

обустройство экологических троп, смотровых площадок, мест наблюдения за объектами животного и растительного мира, существующей дорожно-тропиночной сети, установка природоохранных знаков Министерством природных ресурсов, лесного хозяйства и экологии Пермского края без формирования лесных участков;

заготовка пищевых лесных ресурсов и сбор лекарственных растений;  
сенокошение;

регулируемый выпас скота;

иная деятельность, не приводящая к необратимым изменениям природных, историко-культурных и геолого-минералогических объектов и природных комплексов.»;

5.4. пункты 4.3 и 4.4 исключить;

5.5. в наименовании приложения слово «Приложение» заменить словами «Приложение 1»;

5.6. дополнить приложением 2 согласно приложению 3 к настоящим изменениям;

5.7. дополнить приложением 3 согласно приложению 4 к настоящим изменениям.

6. В Положении о ландшафтном памятнике природы «Лельский бор»:

6.1. в пункте 1.2 слова «Пермского края, за исключением биологических охотничьих заказников» исключить;

6.2. в пункте 1.7 слова «муниципального района» заменить словами «муниципального округа»;

6.3. пункт 4.2 изложить в следующей редакции:

«4.2. Режим особой охраны установлен постановлением Правительства Пермского края от 28 марта 2008 г. № 64-п «Об особо охраняемых природных территориях регионального значения».

4.2.1. На территории памятника природы запрещено:

проведение сплошных рубок лесных насаждений, за исключением санитарно-оздоровительных мероприятий, в том числе рубок погибших и поврежденных насаждений, а также за исключением рубок, проводимых в целях, предусмотренных частями 5, 6 статьи 21 Лесного кодекса Российской Федерации;

проезд и стоянка автотранспортных средств граждан и юридических лиц вне дорог общего пользования, дорог, предусмотренных материалами лесоустройства, проектами освоения лесов, кроме случаев, связанных с проведением мероприятий по охране памятника природы, а также мероприятий по сохранению и восстановлению природных комплексов и их компонентов,

расположенных в границах памятника природы, ликвидацией последствий аварий, стихийных бедствий и иных обстоятельств, носящих чрезвычайный характер;

геологическое изучение, разведка и добыча полезных ископаемых, кроме геологического изучения углеводородного сырья, не приводящего к нарушению почвенного и растительного покрова, геологического изучения, разведки и добычи подземных вод;

предоставление земельных участков для индивидуального жилищного строительства, садоводства и огородничества;

всякое строительство, за исключением объектов, связанных с обеспечением охраны памятника природы, а также реконструкции и эксплуатации существующих объектов;

промышленное рыболовство, промышленная заготовка лекарственных растений и недревесных лесных ресурсов;

мойка транспортных средств;

вывоз предметов, имеющих историко-культурную ценность;

размещение складов ядохимикатов, минеральных веществ, размещение отходов производства и потребления, размещение свалок отходов и мусора;

загрязнение почв, замусоривание территории;

взрывные работы, за исключением взрывных работ подземного характера, без выброса продуктов взрыва на поверхность при геологоразведочных работах;

выжигание растительности;

организация стоянок, установка палаток вне установленных мест;

нанесение надписей и знаков на валунах, обнажениях горных пород и историко-культурных объектах;

проведение культурно-массовых, оздоровительных, просветительских мероприятий, скалолазание на геологических объектах без согласования с Министерством природных ресурсов, лесного хозяйства и экологии Пермского края;

выпас и прогон скота;

иная деятельность, приводящая к необратимым изменениям природных, историко-культурных и геолого-минералогических объектов и природных комплексов;

нахождение физических лиц, не оформивших разрешение на посещение особо охраняемых природных территорий в соответствии с порядком взимания платы и оформления разрешения на посещение особо охраняемых природных территорий регионального значения физическими лицами, не проживающими в населенных пунктах, расположенных в границах особо охраняемых природных территорий регионального значения, в случае, если посещение такой территории осуществляется на основании разрешения»;

4.2.2. На территории памятника природы разрешается:

проведение выборочных рубок лесных насаждений (при рубках спелых и перестойных лесных насаждений, при уходе за лесами, а также в целях, предусмотренных частями 5, 6 статьи 21 Лесного кодекса Российской Федерации), санитарных рубок лесных насаждений;

любительская рыбалка в соответствии с Правилами рыболовства, установленными для Волжско-Камского рыбохозяйственного бассейна;

реконструкция и эксплуатация существующих объектов;

геологическое изучение углеводородного сырья, не приводящее к нарушению почвенного и растительного покрова, геологическое изучение, разведка и добыча подземных вод;

создание, эксплуатация и реконструкция объектов лесной и охотничьей инфраструктуры по согласованию с Министерством природных ресурсов, лесного хозяйства и экологии Пермского края;

создание, эксплуатация и реконструкция объектов рекреационной инфраструктуры по согласованию с правообладателями земельных участков;

посещение гражданами специально оборудованных туристических и экологических маршрутов;

проведение культурно-массовых, оздоровительных, просветительских мероприятий, скалолазание на геологических объектах по согласованию с Министерством природных ресурсов, лесного хозяйства и экологии Пермского края;

научно-исследовательская работа;

реинтродукция видов растительного мира, занесенных в Красную книгу Пермского края и Красную книгу Российской Федерации;

обустройство экологических троп, смотровых площадок, мест наблюдения за объектами животного и растительного мира, существующей дорожно-тропиночной сети, установка природоохранных знаков Министерством природных ресурсов, лесного хозяйства и экологии Пермского края без формирования лесных участков;

заготовка пищевых лесных ресурсов и сбор лекарственных растений;

иная деятельность, не приводящая к необратимым изменениям природных, историко-культурных и геолого-минералогических объектов и природных комплексов»;

6.4. пункты 4.3 и 4.4 исключить;

6.5. в наименовании приложения слово «Приложение» заменить словами «Приложение 1»;

6.6. дополнить приложением 2 согласно приложению 5 к настоящим изменениям;

6.7. дополнить приложением 3 согласно приложению 6 к настоящим изменениям.

7. В Положении об охраняемом ландшафте «Очел-Яг»:

7.1. в пункте 1.2 слова «Пермского края, за исключением биологических охотничьих заказников» исключить;

7.2. в пункте 1.6 слова «муниципального района» заменить словами «муниципального округа»;

7.3. пункт 4.2 изложить в следующей редакции:

«4.2. Режим особой охраны установлен постановлением Правительства Пермского края от 28 марта 2008 г. № 64-п «Об особо охраняемых природных территориях регионального значения».

4.2.1. На территории охраняемого ландшафта запрещено:

проведение сплошных рубок лесных насаждений, за исключением санитарно-оздоровительных мероприятий, в том числе рубок погибших и поврежденных насаждений, а также за исключением рубок, проводимых в целях, предусмотренных частями 5, 6 статьи 21 Лесного кодекса Российской Федерации;

проезд и стоянка автотранспортных средств граждан и юридических лиц вне дорог общего пользования, дорог, предусмотренных материалами лесоустройства, проектами освоения лесов, кроме случаев, связанных с проведением мероприятий по охране охраняемого ландшафта, а также мероприятий по сохранению и восстановлению природных комплексов и их компонентов, расположенных в границах охраняемого ландшафта, ликвидацией последствий аварий, стихийных бедствий и иных обстоятельств, носящих чрезвычайный характер;

геологическое изучение, разведка и добыча полезных ископаемых, за исключением углеводородного сырья и подземных вод, а также за исключением проведения указанных работ в границах участков недр, предоставленных в пользование до дня вступления в силу постановления Правительства Пермского края от 29 декабря 2021 г. № 1096-п «О внесении изменений в постановление Правительства Пермского края от 28 марта 2008 г. № 64-п «Об особо охраняемых природных территориях регионального значения, за исключением биологических охотничьих заказников» и о признании утратившими силу отдельных постановлений Правительства Пермского края»;

промышленное рыболовство, промышленная заготовка лекарственных растений и недревесных лесных ресурсов;

мойка транспортных средств;

вывоз предметов, имеющих историко-культурную ценность;

размещение складов ядохимикатов, минеральных веществ, размещение отходов производства и потребления, размещение свалок отходов и мусора;

загрязнение почв, замусоривание территории;  
взрывные работы, за исключением взрывных работ подземного характера, без выброса продуктов взрыва на поверхность при геологоразведочных работах;  
выжигание растительности;  
организация стоянок, установка палаток вне установленных мест;  
нанесение надписей и знаков на валунах, обнажениях горных пород и историко-культурных объектах;  
проведение культурно-массовых, оздоровительных, просветительских мероприятий, скалолазание на геологических объектах без согласования с Министерством природных ресурсов, лесного хозяйства и экологии Пермского края;

иная деятельность, приводящая к необратимым изменениям природных, историко-культурных и геолого-минералогических объектов и природных комплексов;

нахождение физических лиц, не оформивших разрешение на посещение особо охраняемых природных территорий в соответствии с порядком взимания платы и оформления разрешения на посещение особо охраняемых природных территорий регионального значения физическими лицами, не проживающими в населенных пунктах, расположенных в границах особо охраняемых природных территорий регионального значения, в случае, если посещение такой территории осуществляется на основании разрешения.

4.2.2. На территории охраняемого ландшафта разрешается:

проведение выборочных рубок лесных насаждений (при рубках спелых и перестойных лесных насаждений, при уходе за лесами, а также в целях, предусмотренных частями 5, 6 статьи 21 Лесного кодекса Российской Федерации), санитарных рубок лесных насаждений;

любительская рыбалка в соответствии с Правилами рыболовства, установленными для Волжско-Камского рыбохозяйственного бассейна;

создание, эксплуатация и реконструкция объектов лесной и охотничьей инфраструктуры по согласованию с Министерством природных ресурсов, лесного хозяйства и экологии Пермского края;

создание, эксплуатация и реконструкция объектов рекреационной инфраструктуры по согласованию с правообладателями земельных участков;

геологическое изучение, разведка и добыча углеводородного сырья при соблюдении следующих условий:

- под работы отводятся земли, обоснованные проектной документацией, утвержденной в установленном порядке, но не более 5% от территории охраняемого ландшафта;

- размещение объектов производится с учетом водоохраных зон водоемов и водотоков;

- объекты оборудуются системой ливневой канализации, производится обваловка их территории с целью исключения попадания загрязнителей на окружающую территорию;
- перемещение транспорта ограничено утвержденной схемой передвижения;
- трубопроводы, линии электропередач и другие коммуникации прокладываются в соответствии с проектной документацией, утвержденной в установленном порядке;
- строительство и эксплуатация объектов осуществляются только с применением технологий, исключающих загрязнение пресных поверхностных и подземных вод;
- при обустройстве месторождений реализуется система мероприятий по сохранению гидрогеологического режима постоянных и временных водотоков;
- для контроля за состоянием основных компонентов природной среды (атмосферы, гидросферы, растительного и почвенного покрова и животного мира) в течение всего периода эксплуатации месторождения осуществляется комплексный экологический мониторинг;
- для эксплуатации объектов возможно осуществление геологического изучения, разведки и добычи подземных вод;
- посещение гражданами специально оборудованных туристических и экологических маршрутов;
- проведение культурно-массовых, оздоровительных, просветительских мероприятий, скалолазание на геологических объектах по согласованию с Министерством природных ресурсов, лесного хозяйства и экологии Пермского края;
- научно-исследовательская работа;
- реинтродукция видов растительного мира, занесенных в Красную книгу Пермского края и Красную книгу Российской Федерации;
- обустройство экологических троп, смотровых площадок, мест наблюдения за объектами животного и растительного мира, существующей дорожно-тропиночной сети, установка природоохранных знаков Министерством природных ресурсов, лесного хозяйства и экологии Пермского края без формирования лесных участков;
- заготовка пищевых лесных ресурсов и сбор лекарственных растений;
- иная деятельность, не приводящая к необратимым изменениям природных, историко-культурных и геолого-минералогических объектов и природных комплексов.»;

7.4. пункты 4.3 и 4.4 исключить;

7.5. дополнить приложением 2 согласно приложению 7 к настоящим изменениям;

7.6. дополнить приложением 3 согласно приложению 8 к настоящим изменениям.

8. В Положении об охраняемом ландшафте «Селищенское болото»:

8.1. в пункте 1.2 слова «Пермского края, за исключением биологических охотничьих заказников» исключить;

8.2. в пункте 1.6 слова «муниципального района» заменить словами «муниципального округа»;

8.3. пункт 3.5 изложить в следующей редакции:

«3.5. Выявлен 1 вид животного мира, включенный в Красную книгу Российской Федерации:

беркут (*Aquila chrysaetos*).

Выявлены виды растительного мира, включенные в Перечень объектов животного и растительного мира, нуждающихся в особом внимании к их состоянию в природной среде (приложение к Красной книге Пермского края):

венерин башмачок пятнистый (*Cypripedium guttatum*),

пальчатокоренник Фукса (*Dactylorhiza fuchsii*).»;

8.4. пункт 4.2 изложить в следующей редакции:

«4.2. Режим особой охраны установлен постановлением Правительства Пермского края от 28 марта 2008 г. № 64-п «Об особо охраняемых природных территориях регионального значения».

4.2.1. На территории охраняемого ландшафта запрещено:

проведение сплошных рубок лесных насаждений, за исключением санитарно-оздоровительных мероприятий, в том числе рубок погибших и поврежденных насаждений, а также за исключением рубок, проводимых в целях, предусмотренных частями 5, 6 статьи 21 Лесного кодекса Российской Федерации;

проезд и стоянка автотранспортных средств граждан и юридических лиц вне дорог общего пользования, дорог, предусмотренных материалами лесоустройства, проектами освоения лесов, кроме случаев, связанных с проведением мероприятий по охране охраняемого ландшафта, а также мероприятий по сохранению и восстановлению природных комплексов и их компонентов, расположенных в границах охраняемого ландшафта, ликвидацией последствий аварий, стихийных бедствий и иных обстоятельств, носящих чрезвычайный характер;

геологическое изучение, разведка и добыча полезных ископаемых, за исключением углеводородного сырья и подземных вод, а также за исключением проведения указанных работ в границах участков недр,

предоставленных в пользование до дня вступления в силу постановления Правительства Пермского края от 29 декабря 2021 г. № 1096-п «О внесении изменений в постановление Правительства Пермского края от 28 марта 2008 г. № 64-п «Об особо охраняемых природных территориях регионального значения, за исключением биологических охотничьих заказников» и о признании утратившими силу отдельных постановлений Правительства Пермского края»;

промышленное рыболовство, промышленная заготовка лекарственных растений и недревесных лесных ресурсов;

мойка транспортных средств;

вывоз предметов, имеющих историко-культурную ценность;

размещение складов ядохимикатов, минеральных веществ, размещение отходов производства и потребления, размещение свалок отходов и мусора;

загрязнение почв, замусоривание территории;

взрывные работы, за исключением взрывных работ подземного характера, без выброса продуктов взрыва на поверхность при геологоразведочных работах;

выжигание растительности;

организация стоянок, установка палаток вне установленных мест;

нанесение надписей и знаков на валунах, обнажениях горных пород и историко-культурных объектах;

проведение культурно-массовых, оздоровительных, просветительских мероприятий, скалолазание на геологических объектах без согласования с Министерством природных ресурсов, лесного хозяйства и экологии Пермского края;

иная деятельность, приводящая к необратимым изменениям природных, историко-культурных и геолого-минералогических объектов и природных комплексов;

нахождение физических лиц, не оформивших разрешение на посещение особо охраняемых природных территорий в соответствии с порядком взимания платы и оформления разрешения на посещение особо охраняемых природных территорий регионального значения физическими лицами, не проживающими в населенных пунктах, расположенных в границах особо охраняемых природных территорий регионального значения, в случае, если посещение такой территории осуществляется на основании разрешения.

4.2.2. На территории охраняемого ландшафта разрешается:

проведение выборочных рубок лесных насаждений (при рубках спелых и перестойных лесных насаждений, при уходе за лесами, а также в целях, предусмотренных частями 5, 6 статьи 21 Лесного кодекса Российской Федерации), санитарных рубок лесных насаждений;

любительская рыбалка в соответствии с Правилами рыболовства, установленными для Волжско-Камского рыбохозяйственного бассейна;

создание, эксплуатация и реконструкция объектов лесной и охотничьей инфраструктуры по согласованию с Министерством природных ресурсов, лесного хозяйства и экологии Пермского края;

создание, эксплуатация и реконструкция объектов рекреационной инфраструктуры по согласованию с правообладателями земельных участков;

геологическое изучение, разведка и добыча углеводородного сырья при соблюдении следующих условий:

- под работы отводятся земли, обоснованные проектной документацией, утвержденной в установленном порядке, но не более 5% от территории охраняемого ландшафта;

- размещение объектов производится с учетом водоохраных зон водоемов и водотоков;

- объекты оборудуются системой ливневой канализации, производится обваловка их территории с целью исключения попадания загрязнителей на окружающую территорию;

- перемещение транспорта ограничено утвержденной схемой передвижения;

- трубопроводы, линии электропередач и другие коммуникации прокладываются в соответствии с проектной документацией, утвержденной в установленном порядке;

- строительство и эксплуатация объектов осуществляются только с применением технологий, исключающих загрязнение пресных поверхностных и подземных вод;

- при обустройстве месторождений реализуется система мероприятий по сохранению гидрогеологического режима постоянных и временных водотоков;

- для контроля за состоянием основных компонентов природной среды (атмосферы, гидросферы, растительного и почвенного покрова и животного мира) в течение всего периода эксплуатации месторождения осуществляется комплексный экологический мониторинг;

- для эксплуатации объектов возможно осуществление геологического изучения, разведки и добычи подземных вод;

посещение гражданами специально оборудованных туристических и экологических маршрутов;

проведение культурно-массовых, оздоровительных, просветительских мероприятий, скалолазание на геологических объектах по согласованию с Министерством природных ресурсов, лесного хозяйства и экологии Пермского края;

научно-исследовательская работа;

реинтродукция видов растительного мира, занесенных в Красную книгу Пермского края и Красную книгу Российской Федерации;

обустройство экологических троп, смотровых площадок, мест наблюдения за объектами животного и растительного мира, существующей дорожно-тропиночной сети, установка природоохранных знаков Министерством природных ресурсов, лесного хозяйства и экологии Пермского края без формирования лесных участков;

заготовка пищевых лесных ресурсов и сбор лекарственных растений;

иная деятельность, не приводящая к необратимым изменениям природных, историко-культурных и геолого-минералогических объектов и природных комплексов.»;

8.5. пункты 4.3 и 4.4 исключить;

8.6. в наименовании приложения слово «Приложение» заменить словами «Приложение 1»;

8.7. дополнить приложением 2 согласно приложению 9 к настоящим изменениям;

8.8. дополнить приложением 3 согласно приложению 10 к настоящим изменениям.

9. В Положении о ботаническом памятнике природы «Солымский липняк»:

9.1. в пункте 1.2 слова «Пермского края, за исключением биологических охотничьих заказников» исключить;

9.2. в пункте 1.7 слова «муниципального района» заменить словами «муниципального округа»;

9.3. пункт 4.2 изложить в следующей редакции:

«4.2. Режим особой охраны установлен постановлением Правительства Пермского края от 28 марта 2008 г. № 64-п «Об особо охраняемых природных территориях регионального значения».

4.2.1. На территории памятника природы запрещено:

проведение сплошных рубок лесных насаждений, за исключением санитарно-оздоровительных мероприятий, в том числе рубок погибших и поврежденных насаждений, а также за исключением рубок, проводимых в целях, предусмотренных частями 5, 6 статьи 21 Лесного кодекса Российской Федерации;

проезд и стоянка автотранспортных средств граждан и юридических лиц вне дорог общего пользования, дорог, предусмотренных материалами лесоустройства, проектами освоения лесов, кроме случаев, связанных с проведением мероприятий по охране памятника природы, а также мероприятий по сохранению и восстановлению природных комплексов и их компонентов, расположенных в границах памятника природы, ликвидацией последствий

аварий, стихийных бедствий и иных обстоятельств, носящих чрезвычайный характер;

геологическое изучение, разведка и добыча полезных ископаемых, кроме геологического изучения углеводородного сырья, не приводящего к нарушению почвенного и растительного покрова, геологического изучения, разведки и добычи подземных вод;

предоставление земельных участков для индивидуального жилищного строительства, садоводства и огородничества;

всякое строительство, за исключением объектов, связанных с обеспечением охраны памятника природы, а также реконструкции и эксплуатации существующих объектов;

промышленное рыболовство, промышленная заготовка лекарственных растений и недревесных лесных ресурсов;

мойка транспортных средств;

вывоз предметов, имеющих историко-культурную ценность;

размещение складов ядохимикатов, минеральных веществ, размещение отходов производства и потребления, размещение свалок отходов и мусора;

загрязнение почв, замусоривание территории;

взрывные работы, за исключением взрывных работ подземного характера, без выброса продуктов взрыва на поверхность при геологоразведочных работах;

выжигание растительности;

организация стоянок, установка палаток вне установленных мест;

нанесение надписей и знаков на валунах, обнажениях горных пород и историко-культурных объектах;

проведение культурно-массовых, оздоровительных, просветительских мероприятий, скалолазание на геологических объектах без согласования с Министерством природных ресурсов, лесного хозяйства и экологии Пермского края;

выпас и прогон скота;

иная деятельность, приводящая к необратимым изменениям природных, историко-культурных и геолого-минералогических объектов и природных комплексов;

нахождение физических лиц, не оформивших разрешение на посещение особо охраняемых природных территорий в соответствии с порядком взимания платы и оформления разрешения на посещение особо охраняемых природных территорий регионального значения физическими лицами, не проживающими в населенных пунктах, расположенных в границах особо охраняемых природных территорий регионального значения, в случае, если посещение такой территории осуществляется на основании разрешения»;

4.2.2. На территории памятника природы разрешается:

проведение выборочных рубок лесных насаждений (при рубках спелых и перестойных лесных насаждений, при уходе за лесами, а также в целях, предусмотренных частями 5, 6 статьи 21 Лесного кодекса Российской Федерации), санитарных рубок лесных насаждений;

любительская рыбалка в соответствии с Правилами рыболовства, установленными для Волжско-Камского рыбохозяйственного бассейна;

реконструкция и эксплуатация существующих объектов;

геологическое изучение углеводородного сырья, не приводящее к нарушению почвенного и растительного покрова, геологическое изучение, разведка и добыча подземных вод;

создание, эксплуатация и реконструкция объектов лесной и охотничьей инфраструктуры по согласованию с Министерством природных ресурсов, лесного хозяйства и экологии Пермского края;

создание, эксплуатация и реконструкция объектов рекреационной инфраструктуры по согласованию с правообладателями земельных участков;

посещение гражданами специально оборудованных туристических и экологических маршрутов;

проведение культурно-массовых, оздоровительных, просветительских мероприятий, скалолазание на геологических объектах по согласованию с Министерством природных ресурсов, лесного хозяйства и экологии Пермского края;

научно-исследовательская работа;

реинтродукция видов растительного мира, занесенных в Красную книгу Пермского края и Красную книгу Российской Федерации;

обустройство экологических троп, смотровых площадок, мест наблюдения за объектами животного и растительного мира, существующей дорожно-тропиночной сети, установка природоохранных знаков Министерством природных ресурсов, лесного хозяйства и экологии Пермского края без формирования лесных участков;

заготовка пищевых лесных ресурсов и сбор лекарственных растений;

иная деятельность, не приводящая к необратимым изменениям природных, историко-культурных и геолого-минералогических объектов и природных комплексов»;

9.4. пункты 4.3 и 4.4 исключить;

9.5. в наименовании приложения слово «Приложение» заменить словами «Приложение 1»;

9.6. дополнить приложением 2 согласно приложению 11 к настоящим изменениям;

9.7. дополнить приложением 3 согласно приложению 12 к настоящим изменениям.

10. В положении об охраняемом ландшафте «Сом-Нюр»:

10.1. в пункте 1.2 слова «Пермского края, за исключением биологических охотничьих заказников» исключить;

10.2. в пункте 1.6 слова «муниципального района» заменить словами «муниципального округа»;

10.3. пункт 4.2 изложить в следующей редакции:

«4.2. Режим особой охраны установлен постановлением Правительства Пермского края от 28 марта 2008 г. № 64-п «Об особо охраняемых природных территориях регионального значения».

4.2.1. На территории охраняемого ландшафта запрещено:

проведение сплошных рубок лесных насаждений, за исключением санитарно-оздоровительных мероприятий, в том числе рубок погибших и поврежденных насаждений, а также за исключением рубок, проводимых в целях, предусмотренных частями 5, 6 статьи 21 Лесного кодекса Российской Федерации;

проезд и стоянка автотранспортных средств граждан и юридических лиц вне дорог общего пользования, дорог, предусмотренных материалами лесоустройства, проектами освоения лесов, кроме случаев, связанных с проведением мероприятий по охране охраняемого ландшафта, а также мероприятий по сохранению и восстановлению природных комплексов и их компонентов, расположенных в границах охраняемого ландшафта, ликвидацией последствий аварий, стихийных бедствий и иных обстоятельств, носящих чрезвычайный характер;

геологическое изучение, разведка и добыча полезных ископаемых, за исключением углеводородного сырья и подземных вод, а также за исключением проведения указанных работ в границах участков недр, предоставленных в пользование до дня вступления в силу постановления Правительства Пермского края от 29 декабря 2021 г. № 1096-п «О внесении изменений в постановление Правительства Пермского края от 28 марта 2008 г. № 64-п «Об особо охраняемых природных территориях регионального значения, за исключением биологических охотничьих заказников» и о признании утратившими силу отдельных постановлений Правительства Пермского края»;

промышленное рыболовство, промышленная заготовка лекарственных растений и недревесных лесных ресурсов;

мойка транспортных средств;

вывоз предметов, имеющих историко-культурную ценность;

размещение складов ядохимикатов, минеральных веществ, размещение отходов производства и потребления, размещение свалок отходов и мусора;

загрязнение почв, замусоривание территории;

взрывные работы, за исключением взрывных работ подземного характера, без выброса продуктов взрыва на поверхность при геологоразведочных работах; выжигание растительности;

организация стоянок, установка палаток вне установленных мест;

нанесение надписей и знаков на валунах, обнажениях горных пород и историко-культурных объектах;

проведение культурно-массовых, оздоровительных, просветительских мероприятий, скалолазание на геологических объектах без согласования с Министерством природных ресурсов, лесного хозяйства и экологии Пермского края;

иная деятельность, приводящая к необратимым изменениям природных, историко-культурных и геолого-минералогических объектов и природных комплексов;

нахождение физических лиц, не оформивших разрешение на посещение особо охраняемых природных территорий в соответствии с порядком взимания платы и оформления разрешения на посещение особо охраняемых природных территорий регионального значения физическими лицами, не проживающими в населенных пунктах, расположенных в границах особо охраняемых природных территорий регионального значения, в случае, если посещение такой территории осуществляется на основании разрешения.

4.2.2. На территории охраняемого ландшафта разрешается:

проведение выборочных рубок лесных насаждений (при рубках спелых и перестойных лесных насаждений, при уходе за лесами, а также в целях, предусмотренных частями 5, 6 статьи 21 Лесного кодекса Российской Федерации), санитарных рубок лесных насаждений;

любительская рыбалка в соответствии с Правилами рыболовства, установленными для Волжско-Камского рыбохозяйственного бассейна;

создание, эксплуатация и реконструкция объектов лесной и охотничьей инфраструктуры по согласованию с Министерством природных ресурсов, лесного хозяйства и экологии Пермского края;

создание, эксплуатация и реконструкция объектов рекреационной инфраструктуры по согласованию с правообладателями земельных участков;

геологическое изучение, разведка и добыча углеводородного сырья при соблюдении следующих условий:

- под работы отводятся земли, обоснованные проектной документацией, утвержденной в установленном порядке, но не более 5% от территории охраняемого ландшафта;

- размещение объектов производится с учетом водоохраных зон водоемов и водотоков;

- объекты оборудуются системой ливневой канализации, производится обваловка их территории с целью исключения попадания загрязнителей на окружающую территорию;
  - перемещение транспорта ограничено утвержденной схемой передвижения;
  - трубопроводы, линии электропередач и другие коммуникации прокладываются в соответствии с проектной документацией, утвержденной в установленном порядке;
  - строительство и эксплуатация объектов осуществляются только с применением технологий, исключающих загрязнение пресных поверхностных и подземных вод;
  - при обустройстве месторождений реализуется система мероприятий по сохранению гидрогеологического режима постоянных и временных водотоков;
  - для контроля за состоянием основных компонентов природной среды (атмосферы, гидросферы, растительного и почвенного покрова и животного мира) в течение всего периода эксплуатации месторождения осуществляется комплексный экологический мониторинг;
  - для эксплуатации объектов возможно осуществление геологического изучения, разведки и добычи подземных вод;
  - посещение гражданами специально оборудованных туристических и экологических маршрутов;
  - проведение культурно-массовых, оздоровительных, просветительских мероприятий, скалолазание на геологических объектах по согласованию с Министерством природных ресурсов, лесного хозяйства и экологии Пермского края;
  - научно-исследовательская работа;
  - реинтродукция видов растительного мира, занесенных в Красную книгу Пермского края и Красную книгу Российской Федерации;
  - обустройство экологических троп, смотровых площадок, мест наблюдения за объектами животного и растительного мира, существующей дорожно-тропиночной сети, установка природоохранных знаков Министерством природных ресурсов, лесного хозяйства и экологии Пермского края без формирования лесных участков;
  - заготовка пищевых лесных ресурсов и сбор лекарственных растений;
  - иная деятельность, не приводящая к необратимым изменениям природных, историко-культурных и геолого-минералогических объектов и природных комплексов.»;
- 10.4. пункты 4.3 и 4.4 исключить;

10.5. в наименовании приложения слово «Приложение» заменить словами «Приложение 1»;


10.6. дополнить приложением 2 согласно приложению 13 к настоящим изменениям;

10.7. дополнить приложением 3 согласно приложению 14 к настоящим изменениям.

Приложение 1  
к изменениям,  
которые вносятся в приказ  
Министерства природных ресурсов,  
лесного хозяйства и экологии  
Пермского края от 13 февраля 2017 г.  
№ СЭД-30-01-02-186 «Об утверждении  
положений об особо охраняемых  
природных территориях регионального  
значения Косинского муниципального  
района Пермского края»

Приложение 2  
к Положению о ботаническом  
памятнике природы «Вумский липняк  
(Якунино)»

План (чертеж, схема) границ зоны с особыми условиями использования  
территорий



Масштаб: 1:20000

Приложение 2  
к изменениям,  
которые вносятся в приказ  
Министерства природных ресурсов,  
лесного хозяйства и экологии  
Пермского края от 13 февраля 2017 г.  
№ СЭД-30-01-02-186 «Об утверждении  
положений об особо охраняемых  
природных территориях регионального  
значения Косинского муниципального  
района Пермского края»

Приложение 3  
к Положению о ботаническом  
памятнике природы «Вумский липняк  
(Якунино)»

Графическое описание местоположения границ ботанического памятника  
природы «Вумский липняк (Якунино)»

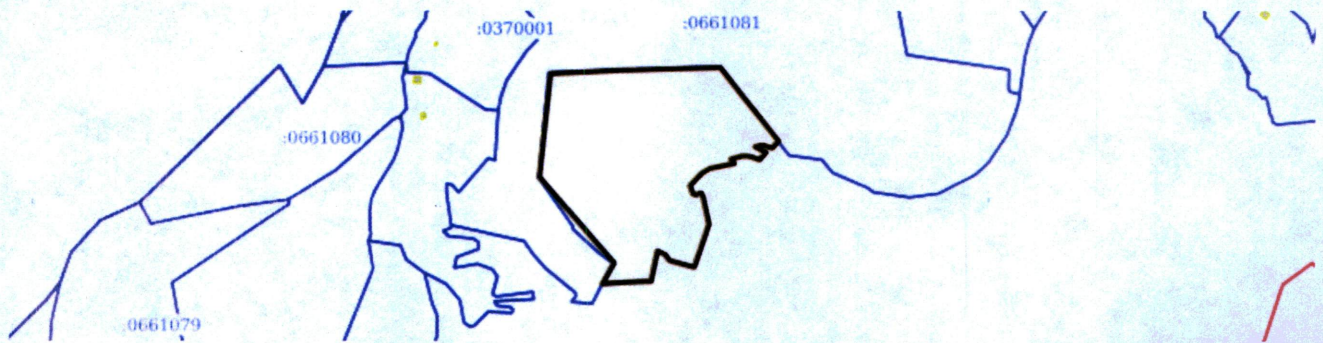
Реестровый (учетный) номер:		81:02-6.130	
Система координат: МСК 59			
Сведения о характерных точках границ:			
Обозначение характерных точек	Координаты		Метод определения координат и средняя квадратическая погрешность положения характерной точки (Mt), м
	X	Y	
1	728 796,46	1 341 476,32	Геодезический
2	728 985,45	1 341 901,14	Геодезический
3	729 004,09	1 341 944,54	Геодезический
4	728 867,66	1 342 090,66	Геодезический
5	728 809,78	1 342 018,56	Геодезический
6	728 881,65	1 341 986,12	Геодезический
7	728 961,39	1 341 962,02	Геодезический
8	728 969,24	1 341 951,87	Геодезический
9	728 968,90	1 341 939,43	Геодезический
10	728 924,39	1 341 819,34	Геодезический
11	728 900,04	1 341 819,59	Геодезический
12	728 862,73	1 341 835,42	Геодезический
13	728 813,37	1 341 830,48	Геодезический
14	728 789,67	1 341 843,27	Геодезический
15	728 772,91	1 341 860,81	Геодезический
16	728 753,08	1 341 944,50	Геодезический
17	728 725,53	1 341 971,43	Геодезический
18	728 701,77	1 342 008,24	Геодезический
19	728 707,45	1 342 039,65	Геодезический
20	728 737,82	1 342 103,51	Геодезический
21	728 825,97	1 342 068,67	Геодезический
22	728 833,57	1 342 120,30	Геодезический
23	728 745,48	1 342 205,19	Геодезический
24	728 686,22	1 342 649,24	Геодезический
25	728 680,71	1 342 711,24	Геодезический

26	728 436,37	1 342 596,34	Геодезический
27	728 462,34	1 342 580,71	Геодезический
28	728 557,99	1 342 411,14	Геодезический
29	728 201,57	1 342 166,84	Геодезический
30	727 857,28	1 341 923,57	Геодезический
31	727 894,44	1 341 918,79	Геодезический
32	727 905,26	1 341 929,30	Геодезический
33	727 942,75	1 341 948,97	Геодезический
34	727 956,63	1 341 953,14	Геодезический
35	727 966,55	1 341 952,08	Геодезический
36	728 001,81	1 341 898,82	Геодезический
37	728 015,76	1 341 889,97	Геодезический
38	728 028,66	1 341 888,91	Геодезический
39	728 104,26	1 341 930,16	Геодезический
40	728 127,58	1 341 928,03	Геодезический
41	728 140,65	1 341 923,16	Геодезический
42	728 180,72	1 341 948,29	Геодезический
43	728 218,63	1 341 964,68	Геодезический
44	728 205,64	1 341 990,63	Геодезический
45	728 213,74	1 342 005,09	Геодезический
46	728 280,97	1 342 053,96	Геодезический
47	728 309,29	1 342 053,38	Геодезический
48	728 349,21	1 342 067,18	Геодезический
49	728 362,11	1 342 061,85	Геодезический
50	728 364,15	1 342 045,34	Геодезический
51	728 325,09	1 341 985,92	Геодезический
52	728 346,62	1 341 962,27	Геодезический
53	728 346,62	1 341 951,35	Геодезический
54	728 346,62	1 341 943,40	Геодезический
55	728 308,45	1 341 902,29	Геодезический
56	728 320,77	1 341 876,95	Геодезический
57	728 314,15	1 341 809,73	Геодезический
58	728 346,20	1 341 783,95	Геодезический
59	728 340,50	1 341 719,77	Геодезический
60	728 574,08	1 341 651,23	Геодезический
61	728 597,46	1 341 730,89	Геодезический
62	728 726,48	1 341 750,31	Геодезический
63	728 739,70	1 341 718,60	Геодезический
64	728 750,82	1 341 716,56	Геодезический
65	728 750,10	1 341 708,65	Геодезический
66	728 795,47	1 341 629,92	Геодезический
67	728 728,31	1 341 506,69	Геодезический

Приложение 3  
к изменениям,  
которые вносятся в приказ  
Министерства природных ресурсов,  
лесного хозяйства и экологии  
Пермского края от 13 февраля 2017 г.  
№ СЭД-30-01-02-186 «Об утверждении  
положений об особо охраняемых  
природных территориях регионального  
значения Косинского муниципального  
района Пермского края»

Приложение 2  
к Положению о ботаническом  
природном резервате «Гнилухинские  
липняки»

План (чертеж, схема) границ зоны с особыми условиями использования  
территорий



Масштаб: 1:30000

Приложение 4  
к изменениям,  
которые вносятся в приказ  
Министерства природных ресурсов,  
лесного хозяйства и экологии  
Пермского края от 13 февраля 2017 г.  
№ СЭД-30-01-02-186 «Об утверждении  
положений об особо охраняемых  
природных территориях регионального  
значения Косинского муниципального  
района Пермского края»

Приложение 3  
к Положению о ботаническом  
природном резервате «Гнилухинские  
липняки»

Графическое описание местоположения границ ботанического природного резервата «Гнилухинские липняки»

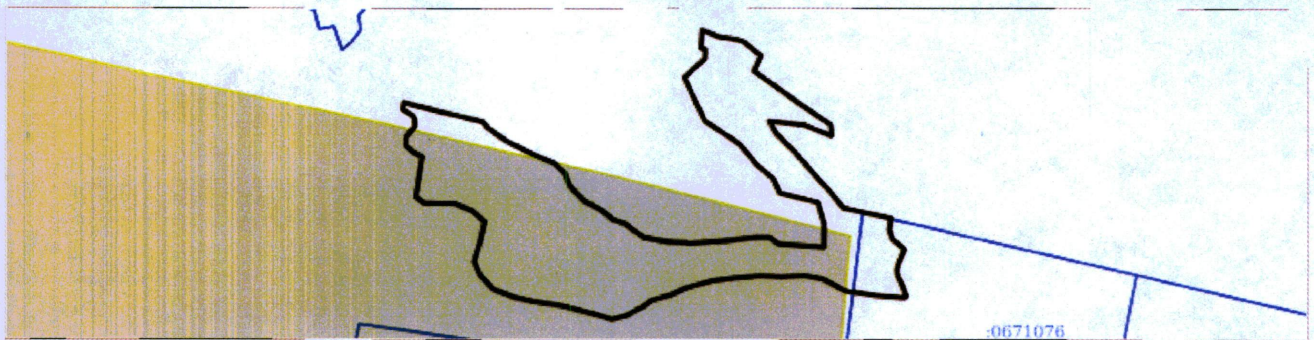
Реестровый (учетный) номер:		81:02-6.30	
Система координат: МСК 59			
Сведения о характерных точках границ:			
Обозначение характерных точек	Координаты		Метод определения координат и средняя Квадратическая погрешность положения характерной точки (Mt), м
	X	Y	
1.1.1	762868.37	1340863.1	Геодезический
1.1.2	762890.3	1341318.78	Геодезический
1.1.3	762908.5	1341964.59	Геодезический
1.1.4	762433.24	1342342.06	Геодезический
1.1.5	762387.3	1342300.47	Геодезический
1.1.6	762404.72	1342247.69	Геодезический
1.1.7	762403.07	1342216.08	Геодезический
1.1.8	762395.95	1342190.51	Геодезический
1.1.9	762359.33	1342261.59	Геодезический
1.1.10	762310.94	1342218	Геодезический
1.1.11	762316.23	1342209.08	Геодезический
1.1.12	762336.06	1342147.53	Геодезический
1.1.13	762336.85	1342107.13	Геодезический
1.1.14	762315.68	1342033.31	Геодезический
1.1.15	762287.99	1342054.93	Геодезический
1.1.16	762256.74	1341898.06	Геодезический
1.1.17	762225.14	1341844.96	Геодезический
1.1.18	762146.19	1341768.37	Геодезический
1.1.19	762092.34	1341785.6	Геодезический
1.1.20	762084.77	1341806.18	Геодезический
1.1.21	762098.07	1341840.07	Геодезический
1.1.22	762072.81	1341852.91	Геодезический
1.1.23	761893.23	1341891.14	Геодезический
1.1.24	761614.47	1341796.19	Геодезический
1.1.25	761657.93	1341635.4	Геодезический

1.1.26	761696.82	1341607.42	Геодезический
1.1.27	761720.12	1341557.2	Геодезический
1.1.28	761521.98	1341515.7	Геодезический
1.1.29	761523.05	1341481.05	Геодезический
1.1.30	761516.89	1341363.22	Геодезический
1.1.31	761511.48	1341259.74	Геодезический
1.1.32	761505.47	1341200.54	Геодезический
1.1.33	761641.91	1341275.58	Геодезический
1.1.34	762199.02	1340791.23	Геодезический
1.1.35	762868.37	1340863.1	Геодезический

Приложение 5  
к изменениям,  
которые вносятся в приказ  
Министерства природных ресурсов,  
лесного хозяйства и экологии  
Пермского края от 13 февраля 2017 г.  
№ СЭД-30-01-02-186 «Об утверждении  
положений об особо охраняемых  
природных территориях регионального  
значения Косинского муниципального  
района Пермского края»

Приложение 2  
к Положению о ландшафтном  
памятнике природы «Лельский бор»

План (чертеж, схема) границ зоны с особыми условиями использования  
территорий



Масштаб: 1:40000

Приложение 6  
к изменениям,  
которые вносятся в приказ  
Министерства природных ресурсов,  
лесного хозяйства и экологии  
Пермского края от 13 февраля 2017 г.  
№ СЭД-30-01-02-186 «Об утверждении  
положений об особо охраняемых  
природных территориях регионального  
значения Косинского муниципального  
района Пермского края»

Приложение 3  
к Положению о ландшафтном  
памятнике природы «Лельский бор»

Графическое описание местоположения границ ландшафтного памятника  
природы «Лельский бор»

Реестровый (учетный) номер:		81:02-6.106	
Система координат: МСК 59			
Сведения о характерных точках границ:			
Обозначение характерных точек	Координаты		Метод определения координат и средняя квадратическая погрешность положения характерной точки (Mt), м
	X	Y	
1.1.1	736681.51	1320420.26	Геодезический
1.1.2	736621.1	1320558.64	Геодезический
1.1.3	736598.44	1320713.48	Геодезический
1.1.4	736582.95	1320769.62	Геодезический
1.1.5	736456.07	1320929.91	Геодезический
1.1.6	736323.83	1320869.2	Геодезический
1.1.7	736031.35	1321271.71	Геодезический
1.1.8	735854.42	1321532.96	Геодезический
1.1.9	735756.33	1321538.08	Геодезический
1.1.10	735854.52	1321299.37	Геодезический
1.1.11	735888.23	1321002.57	Геодезический
1.1.12	735774.62	1321063.81	Геодезический
1.1.13	735628.72	1321212.81	Геодезический
1.1.14	735393.43	1321415.64	Геодезический
1.1.15	735287.88	1321513.34	Геодезический
1.1.16	735128.45	1321638.45	Геодезический
1.1.17	735039.21	1322048.8	Геодезический
1.1.18	734940.18	1322035.52	Геодезический
1.1.19	734855.63	1322064.53	Геодезический
1.1.20	734792.04	1322141.61	Геодезический
1.1.21	734768.79	1322167.41	Геодезический
1.1.22	734693.31	1322134.46	Геодезический
1.1.23	734636.87	1322112.82	Геодезический
1.1.24	734581.06	1322103.44	Геодезический
1.1.25	734532.34	1322112.13	Геодезический
1.1.26	734442.31	1322153.71	Геодезический

1.1.27	734357.76	1322182.7	Геодезический
1.1.28	734344.54	1322164.95	Геодезический
1.1.29	734362.39	1321918.14	Геодезический
1.1.30	734404.13	1321657.8	Геодезический
1.1.31	734510.69	1321461.69	Геодезический
1.1.32	734539.48	1321306.53	Геодезический
1.1.33	734528.93	1321104.23	Геодезический
1.1.34	734538.04	1320925.5	Геодезический
1.1.35	734521.04	1320717.39	Геодезический
1.1.36	734498.54	1320521.86	Геодезический
1.1.37	734430.58	1320279.53	Геодезический
1.1.38	734368.05	1320141.42	Геодезический
1.1.39	734322.95	1319983.96	Геодезический
1.1.40	734263.32	1319901.01	Геодезический
1.1.41	734188.52	1319763.54	Геодезический
1.1.42	734157.29	1319636.1	Геодезический
1.1.43	734209.31	1319455.12	Геодезический
1.1.44	734275.88	1319199.63	Геодезический
1.1.45	734312.46	1318958	Геодезический
1.1.46	734352.54	1318783.8	Геодезический
1.1.47	734422.96	1318601.87	Геодезический
1.1.48	734552.38	1318490.62	Геодезический
1.1.49	734666.61	1318441.63	Геодезический
1.1.50	734854.04	1318499.47	Геодезический
1.1.51	735009.53	1318534.39	Геодезический
1.1.52	735102.16	1318425.05	Геодезический
1.1.53	735168.05	1318274.1	Геодезический
1.1.54	735168.74	1318169.56	Геодезический
1.1.55	735172.37	1318003.41	Геодезический
1.1.56	735224.01	1317933.11	Геодезический
1.1.57	735378.87	1317955.76	Геодезический
1.1.58	735577.27	1317988.43	Геодезический
1.1.59	735616.35	1317912.63	Геодезический
1.1.60	735674.45	1317848.13	Геодезический
1.1.61	735748.33	1317850.44	Геодезический
1.1.62	735844.44	1317925.31	Геодезический
1.1.63	735905.72	1317922.12	Геодезический
1.1.64	735941.56	1317901.82	Геодезический
1.1.65	735986.44	1317819.56	Геодезический
1.1.66	736048.38	1317828.62	Геодезический
1.1.67	735881.59	1318519.62	Геодезический
1.1.68	735828.35	1318559.28	Геодезический
1.1.69	735713.74	1318718.92	Геодезический
1.1.70	735580.37	1318990.19	Геодезический
1.1.71	735520.29	1319134.69	Геодезический
1.1.72	735432.82	1319225.32	Геодезический
1.1.73	735324.39	1319267.86	Геодезический
1.1.74	735195.29	1319385.23	Геодезический
1.1.75	735111.34	1319543.28	Геодезический
1.1.76	735024.82	1319652.3	Геодезический

1.1.77	734992.85	1319746.17	Геодезический
1.1.78	734872.42	1319912.27	Геодезический
1.1.79	734834.58	1320129.38	Геодезический
1.1.80	734826.1	1320320.37	Геодезический
1.1.81	734850.48	1320669.47	Геодезический
1.1.82	734873.92	1320883.39	Геодезический
1.1.83	734873.85	1321000.17	Геодезический
1.1.84	734816.72	1321083.07	Геодезический
1.1.85	734787.83	1321471.83	Геодезический
1.1.86	734990.77	1321473.52	Геодезический
1.1.87	735178.57	1321420.7	Геодезический
1.1.88	735259.69	1321090.69	Геодезический
1.1.89	735385.86	1321034.93	Геодезический
1.1.90	735513.38	1320886.9	Геодезический
1.1.91	735684.42	1320748.89	Геодезический
1.1.92	735889.75	1320443.13	Геодезический
1.1.93	736267.65	1320263.6	Геодезический
1.1.94	736430.8	1320445.64	Геодезический
1.1.95	736510.82	1320447.6	Геодезический
1.1.96	736521.15	1320410.18	Геодезический
1.1.97	736681.51	1320420.26	Геодезический

Приложение 7  
к изменениям,  
которые вносятся в приказ  
Министерства природных ресурсов,  
лесного хозяйства и экологии  
Пермского края от 13 февраля 2017 г.  
№ СЭД-30-01-02-186 «Об утверждении  
положений об особо охраняемых  
природных территориях регионального  
значения Косинского муниципального  
района Пермского края»

Приложение 2  
к Положению об охраняемом  
ландшафте «Очел-Яг»

План (чертеж, схема) границ зоны с особыми условиями использования  
территорий



1:200000

Приложение 8  
к изменениям,  
которые вносятся в приказ  
Министерства природных ресурсов,  
лесного хозяйства и экологии  
Пермского края от 13 февраля 2017 г.  
№ СЭД-30-01-02-186 «Об утверждении  
положений об особо охраняемых  
природных территориях регионального  
значения Косинского муниципального  
района Пермского края»

Приложение 3  
к Положению об охраняемом  
ландшафте «Очел-Яг»

Графическое описание местоположения границ охраняемого ландшафта  
«Очел-Яг»

Реестровый (учетный) номер:		81:02-6.119	
Система координат: МСК 59			
Сведения о характерных точках границ:			
Обозначение характерных точек	Координаты		Метод определения координат и средняя квадратическая погрешность положения характерной точки (Mt), м
	X	Y	
1.1.1	761117	1341330	Геодезический
1.1.2	760890	1342620	Геодезический
1.1.3	760798	1343200	Геодезический
1.1.4	760728	1343630	Геодезический
1.1.5	760576	1344530	Геодезический
1.1.6	760394	1345410	Геодезический
1.1.7	760361	1345620	Геодезический
1.1.8	760321	1345610	Геодезический
1.1.9	756475	1344970	Геодезический
1.1.10	756397	1344890	Геодезический
1.1.11	756343	1344840	Геодезический
1.1.12	756301	1344790	Геодезический
1.1.13	756243	1344750	Геодезический
1.1.14	756190	1344720	Геодезический
1.1.15	756121	1344710	Геодезический
1.1.16	756058	1344720	Геодезический
1.1.17	755981	1344760	Геодезический
1.1.18	755924	1344810	Геодезический
1.1.19	752042	1343910	Геодезический
1.1.20	752295	1342960	Геодезический
1.1.21	752306	1342910	Геодезический
1.1.22	750244	1342470	Геодезический
1.1.23	750426	1341490	Геодезический
1.1.24	752530	1341920	Геодезический
1.1.25	754499	1342360	Геодезический
1.1.26	756552	1342790	Геодезический

1.1.27	756744	1341750	Геодезический
1.1.28	758860	1342110	Геодезический
1.1.29	759109	1340940	Геодезический
1.1.30	759607	1341040	Геодезический
1.1.31	761096	1341330	Геодезический
1.1.32	761117	1341330	Геодезический

Приложение 9  
к изменениям,  
которые вносятся в приказ  
Министерства природных ресурсов,  
лесного хозяйства и экологии  
Пермского края от 13 февраля 2017 г.  
№ СЭД-30-01-02-186 «Об утверждении  
положений об особо охраняемых  
природных территориях регионального  
значения Косинского муниципального  
района Пермского края»

Приложение 2  
к Положению об охраняемом  
ландшафте «Селищенское болото»

План (чертеж, схема) границ зоны с особыми условиями использования  
территорий



Масштаб: 1:600000

Приложение 10  
к изменениям,  
которые вносятся в приказ  
Министерства природных ресурсов,  
лесного хозяйства и экологии  
Пермского края от 13 февраля 2017 г.  
№ СЭД-30-01-02-186 «Об утверждении  
положений об особо охраняемых  
природных территориях регионального  
значения Косинского муниципального  
района Пермского края»

Приложение 3  
к Положению об охраняемом  
ландшафте «Селищенское болото»

Графическое описание местоположения границ охраняемого ландшафта  
«Селищенское болото»

Реестровый (учетный) номер:		81:02-6.26	
Система координат: МСК 59			
Сведения о характерных точках границ:			
Обозначение характерных точек	Координаты		Метод определения координат и средняя квадратическая погрешность положения характерной точки (Mt), м
	X	Y	
1.1.1	750722	1349340	Иное описание
1.1.2	750370	1351220	Иное описание
1.1.3	750165	1352070	Иное описание
1.1.4	745993	1351280	Иное описание
1.1.5	745739	1352500	Иное описание
1.1.6	745556	1353350	Иное описание
1.1.7	745191	1353270	Иное описание
1.1.8	744152	1353070	Иное описание
1.1.9	743527	1352940	Иное описание
1.1.10	742461	1352720	Иное описание
1.1.11	741590	1352530	Иное описание
1.1.12	741947	1350780	Иное описание
1.1.13	742413	1348420	Иное описание
1.1.14	742820	1346330	Иное описание
1.1.15	743226	1344310	Иное описание
1.1.16	743240	1344230	Иное описание
1.1.17	741167	1343830	Иное описание
1.1.18	740497	1343680	Иное описание
1.1.19	739055	1343380	Иное описание
1.1.20	736963	1342970	Иное описание
1.1.21	736658	1342900	Иное описание
1.1.22	736417	1342500	Иное описание
1.1.23	736047	1341900	Иное описание
1.1.24	735727	1342050	Иное описание
1.1.25	735402	1342180	Иное описание

1.1.26	734943	1342370	Иное описание
1.1.27	734567	1342540	Иное описание
1.1.28	734245	1342470	Иное описание
1.1.29	733578	1342310	Иное описание
1.1.30	728675	1341280	Иное описание
1.1.31	727539	1341070	Иное описание
1.1.32	726724	1340910	Иное описание
1.1.33	726143	1340790	Иное описание
1.1.34	725025	1340530	Иное описание
1.1.35	724687	1342220	Иное описание
1.1.36	724328	1341970	Иное описание
1.1.37	723612	1341320	Иное описание
1.1.38	723412	1341110	Иное описание
1.1.39	723323	1341000	Иное описание
1.1.40	723070	1340970	Иное описание
1.1.41	722979	1341000	Иное описание
1.1.42	722831	1341080	Иное описание
1.1.43	722735	1341160	Иное описание
1.1.44	722620	1341260	Иное описание
1.1.45	721893	1340680	Иное описание
1.1.46	720401	1341140	Иное описание
1.1.47	720308	1341170	Иное описание
1.1.48	720315	1341150	Иное описание
1.1.49	720815	1339190	Иное описание
1.1.50	720964	1338610	Иное описание
1.1.51	720931	1338610	Иное описание
1.1.52	720020	1338440	Иное описание
1.1.53	719251	1338340	Иное описание
1.1.54	718859	1338270	Иное описание
1.1.55	717046	1337940	Иное описание
1.1.56	716883	1338680	Иное описание
1.1.57	716809	1339050	Иное описание
1.1.58	715992	1338880	Иное описание
1.1.59	715430	1338770	Иное описание
1.1.60	714028	1338450	Иное описание
1.1.61	713224	1338300	Иное описание
1.1.62	713349	1337520	Иное описание
1.1.63	713401	1337200	Иное описание
1.1.64	713901	1334720	Иное описание
1.1.65	714023	1334140	Иное описание
1.1.66	714206	1333520	Иное описание
1.1.67	714757	1333700	Иное описание
1.1.68	714779	1333890	Иное описание
1.1.69	714888	1334140	Иное описание
1.1.70	714963	1334250	Иное описание
1.1.71	715087	1334430	Иное описание
1.1.72	715254	1334580	Иное описание
1.1.73	715413	1334690	Иное описание
1.1.74	715719	1334840	Иное описание
1.1.75	715947	1334930	Иное описание

1.1.76	717213	1335370	Иное описание
1.1.77	717304	1335410	Иное описание
1.1.78	717506	1335500	Иное описание
1.1.79	718120	1335330	Иное описание
1.1.80	719536	1336570	Иное описание
1.1.81	719540	1336570	Иное описание
1.1.82	719909	1337190	Иное описание
1.1.83	720245	1337110	Иное описание
1.1.84	720421	1337160	Иное описание
1.1.85	720750	1337250	Иное описание
1.1.86	720782	1337210	Иное описание
1.1.87	721368	1337150	Иное описание
1.1.88	721787	1337940	Иное описание
1.1.89	722353	1337920	Иное описание
1.1.90	722486	1338060	Иное описание
1.1.91	722863	1338320	Иное описание
1.1.92	722901	1338350	Иное описание
1.1.93	722926	1338370	Иное описание
1.1.94	722986	1338400	Иное описание
1.1.95	723245	1338580	Иное описание
1.1.96	723419	1338720	Иное описание
1.1.97	723474	1338740	Иное описание
1.1.98	723451	1338200	Иное описание
1.1.99	723430	1338170	Иное описание
1.1.100	723301	1338000	Иное описание
1.1.101	723298	1337950	Иное описание
1.1.102	723400	1337740	Иное описание
1.1.103	724164	1337810	Иное описание
1.1.104	724691	1337400	Иное описание
1.1.105	725299	1336990	Иное описание
1.1.106	725683	1336680	Иное описание
1.1.107	725732	1336670	Иное описание
1.1.108	725863	1336680	Иное описание
1.1.109	725954	1336650	Иное описание
1.1.110	726037	1336560	Иное описание
1.1.111	726186	1336490	Иное описание
1.1.112	726371	1336470	Иное описание
1.1.113	726529	1336440	Иное описание
1.1.114	726593	1336370	Иное описание
1.1.115	726727	1336340	Иное описание
1.1.116	726868	1336320	Иное описание
1.1.117	727058	1336210	Иное описание
1.1.118	727354	1336250	Иное описание
1.1.119	727562	1336270	Иное описание
1.1.120	727640	1335750	Иное описание
1.1.121	727930	1335310	Иное описание
1.1.122	728008	1334900	Иное описание
1.1.123	728634	1335240	Иное описание
1.1.124	729149	1336770	Иное описание
1.1.125	729517	1336780	Иное описание

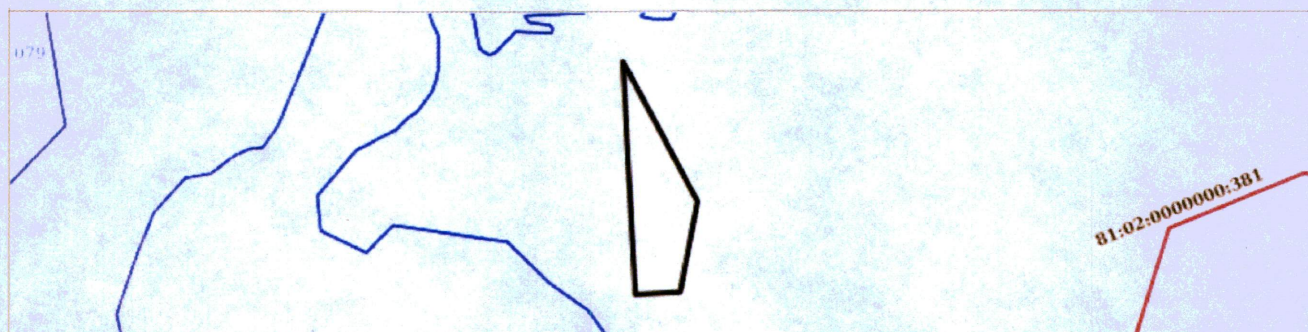
1.1.126	731252	1337260	Иное описание
1.1.127	731637	1337400	Иное описание
1.1.128	732056	1337870	Иное описание
1.1.129	732120	1337960	Иное описание
1.1.130	732144	1338040	Иное описание
1.1.131	732274	1338060	Иное описание
1.1.132	732383	1338040	Иное описание
1.1.133	732554	1338020	Иное описание
1.1.134	732759	1337940	Иное описание
1.1.135	733037	1337890	Иное описание
1.1.136	733257	1337850	Иное описание
1.1.137	733405	1337870	Иное описание
1.1.138	733525	1337870	Иное описание
1.1.139	733791	1337740	Иное описание
1.1.140	733922	1337660	Иное описание
1.1.141	734069	1337580	Иное описание
1.1.142	734192	1337510	Иное описание
1.1.143	734251	1337420	Иное описание
1.1.144	734560	1336640	Иное описание
1.1.145	734871	1336340	Иное описание
1.1.146	734863	1336140	Иное описание
1.1.147	735606	1335970	Иное описание
1.1.148	736178	1335760	Иное описание
1.1.149	736107	1335390	Иное описание
1.1.150	735992	1334670	Иное описание
1.1.151	736238	1334450	Иное описание
1.1.152	736336	1334480	Иное описание
1.1.153	736450	1334540	Иное описание
1.1.154	736529	1334610	Иное описание
1.1.155	736601	1334680	Иное описание
1.1.156	736627	1334720	Иное описание
1.1.157	736714	1334670	Иное описание
1.1.158	737081	1334510	Иное описание
1.1.159	737087	1334790	Иное описание
1.1.160	737102	1334920	Иное описание
1.1.161	737075	1335600	Иное описание
1.1.162	737859	1335620	Иное описание
1.1.163	737798	1335070	Иное описание
1.1.164	738790	1334930	Иное описание
1.1.165	740010	1334690	Иное описание
1.1.166	740086	1334640	Иное описание
1.1.167	740149	1334570	Иное описание
1.1.168	740172	1334500	Иное описание
1.1.169	740191	1334430	Иное описание
1.1.170	740217	1334350	Иное описание
1.1.171	740280	1334400	Иное описание
1.1.172	740364	1334500	Иное описание
1.1.173	740441	1334570	Иное описание
1.1.174	740575	1334610	Иное описание
1.1.175	740676	1334630	Иное описание

1.1.176	742548	1334680	Иное описание
1.1.177	742666	1334340	Иное описание
1.1.178	742896	1334460	Иное описание
1.1.179	743471	1334770	Иное описание
1.1.180	743650	1334910	Иное описание
1.1.181	743763	1335050	Иное описание
1.1.182	743876	1335240	Иное описание
1.1.183	743987	1335470	Иное описание
1.1.184	744776	1336320	Иное описание
1.1.185	745009	1336600	Иное описание
1.1.186	744867	1336980	Иное описание
1.1.187	745004	1337070	Иное описание
1.1.188	744925	1337330	Иное описание
1.1.189	745606	1337550	Иное описание
1.1.190	745846	1338040	Иное описание
1.1.191	745989	1338400	Иное описание
1.1.192	746468	1338580	Иное описание
1.1.193	746882	1338890	Иное описание
1.1.194	746760	1339520	Иное описание
1.1.195	747388	1339610	Иное описание
1.1.196	747549	1339050	Иное описание
1.1.197	747590	1339000	Иное описание
1.1.198	747659	1338980	Иное описание
1.1.199	748521	1339120	Иное описание
1.1.200	748661	1339140	Иное описание
1.1.201	748541	1340190	Иное описание
1.1.202	750452	1341350	Иное описание
1.1.203	750426	1341490	Иное описание
1.1.204	750244	1342470	Иное описание
1.1.205	750040	1343510	Иное описание
1.1.206	752042	1343910	Иное описание
1.1.207	751020	1348170	Иное описание
1.1.208	750722	1349340	Иное описание

Приложение 11  
к изменениям,  
которые вносятся в приказ  
Министерства природных ресурсов,  
лесного хозяйства и экологии  
Пермского края от 13 февраля 2017 г.  
№ СЭД-30-01-02-186 «Об утверждении  
положений об особо охраняемых  
природных территориях регионального  
значения Косинского муниципального  
района Пермского края»

Приложение 2  
к Положению о ботаническом  
памятнике природы «Солымский  
липняк»

План (чертеж, схема) границ зоны с особыми условиями использования  
территорий



Масштаб: 1:20000

Приложение 12  
к изменениям,  
которые вносятся в приказ  
Министерства природных ресурсов,  
лесного хозяйства и экологии  
Пермского края от 13 февраля 2017 г.  
№ СЭД-30-01-02-186 «Об утверждении  
положений об особо охраняемых  
природных территориях регионального  
значения Косинского муниципального  
района Пермского края»

Приложение 3  
к Положению о ботаническом  
памятнике природы «Солымский  
липняк»

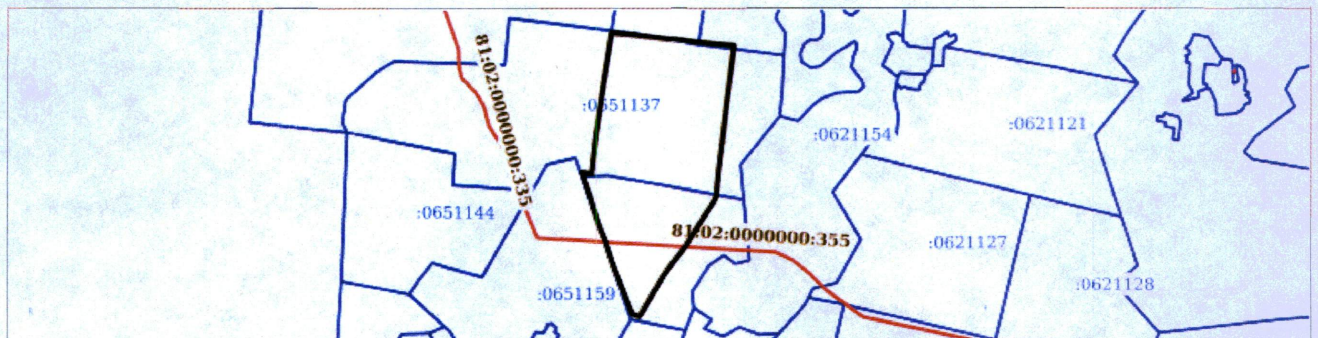
Графическое описание местоположения границ ботанического памятника  
природы «Солымский липняк»

Реестровый (учетный) номер:		81:02-6.3	
Система координат: МСК 59			
Сведения о характерных точках границ:			
Обозначение характерных точек	Координаты		Метод определения координат и средняя квадратическая погрешность положения характерной точки (Mt), м
	X	Y	
1.1.1	760588.83	1341246.27	Геодезический
1.1.2	760196.2	1341170.42	Геодезический
1.1.3	760186.1	1340977.17	Геодезический
1.1.4	761195.65	1340924.37	Геодезический
1.1.5	760588.83	1341246.27	Геодезический

Приложение 13  
к изменениям,  
которые вносятся в приказ  
Министерства природных ресурсов,  
лесного хозяйства и экологии  
Пермского края от 13 февраля 2017 г.  
№ СЭД-30-01-02-186 «Об утверждении  
положений об особо охраняемых  
природных территориях регионального  
значения Косинского муниципального  
района Пермского края»

Приложение 2  
к Положению об охраняемом  
ландшафте «Сом-Нюр»

План (чертеж, схема) границ зоны с особыми условиями использования  
территорий



Масштаб: 1:70000

Приложение 14  
к изменениям,  
которые вносятся в приказ  
Министерства природных ресурсов,  
лесного хозяйства и экологии  
Пермского края от 13 февраля 2017 г.  
№ СЭД-30-01-02-186 «Об утверждении  
положений об особо охраняемых  
природных территориях регионального  
значения Косинского муниципального  
района Пермского края»

Приложение 3  
к Положению об охраняемом  
ландшафте «Сом-Нюр»

Графическое описание местоположения границ охраняемого ландшафта  
«Сом-Нюр»

Реестровый (учетный) номер:		81:02-6.2	
Система координат: МСК 59			
Сведения о характерных точках границ:			
Обозначение характерных точек	Координаты		Метод определения координат и средняя квадратическая погрешность положения характерной точки (Mt), м
	X	Y	
1.1.1	721285	1334970	Иное описание
1.1.2	720949	1334940	Иное описание
1.1.3	720849	1334890	Иное описание
1.1.4	720182	1334470	Иное описание
1.1.5	719759	1334150	Иное описание
1.1.6	719114	1333770	Иное описание
1.1.7	719151	1333660	Иное описание
1.1.8	719179	1333650	Иное описание
1.1.9	719216	1333630	Иное описание
1.1.10	719719	1333440	Иное описание
1.1.11	719893	1333370	Иное описание
1.1.12	720271	1333250	Иное описание
1.1.13	720467	1333170	Иное описание
1.1.14	720781	1333070	Иное описание
1.1.15	720902	1333040	Иное описание
1.1.16	721313	1332900	Иное описание
1.1.17	721292	1333050	Иное описание
1.1.18	721815	1333110	Иное описание
1.1.19	722587	1333220	Иное описание
1.1.20	723441	1333350	Иное описание
1.1.21	723440	1333360	Иное описание
1.1.22	723407	1333700	Иное описание
1.1.23	723354	1334140	Иное описание
1.1.24	723328	1334410	Иное описание
1.1.25	723297	1334640	Иное описание

1.1.26	723246	1335210	Иное описание
1.1.27	722383	1335100	Иное описание
1.1.28	721690	1335020	Иное описание
1.1.29	721285	1334970	Иное описание