



**МИНИСТЕРСТВО ПРИРОДНЫХ РЕСУРСОВ,  
ЛЕСНОГО ХОЗЯЙСТВА И ЭКОЛОГИИ  
ПЕРМСКОГО КРАЯ**

**П Р И К А З**

21.04.2026

№ 30-01-02-350

**Об внесении изменений в приказ<sup>1</sup>  
Министерства природных ресурсов,  
лесного хозяйства и экологии Пермского  
края от 9 января 2017 г. № СЭД-30-01-02-2  
«Об утверждении положений об особо  
охраняемых природных территориях  
регионального значения городского  
округа «город Губаха» Пермского  
края и Лысьвенского городского  
округа Пермского края»**

В целях приведения в соответствие с постановлением Правительства Пермского края от 28 марта 2008 г. № 64-п «Об особо охраняемых природных территориях регионального значения»

**ПРИКАЗЫВАЮ:**

1. Утвердить прилагаемые изменения, которые вносятся в приказ Министерства природных ресурсов, лесного хозяйства и экологии Пермского края от 9 января 2017 г. № СЭД-30-01-02-2 «Об утверждении положений об особо охраняемых природных территориях регионального значения городского округа «город Губаха» Пермского края и Лысьвенского городского округа Пермского края» (в редакции приказов Министерства природных ресурсов, лесного хозяйства и экологии Пермского края от 23 октября 2018 г. № СЭД-30-01-02-1432, от 19 февраля 2019 г. № СЭД-30-01-02-193).

2. Отделу организационного и документационного обеспечения управления правового и организационного обеспечения Министерства природных ресурсов, лесного хозяйства и экологии Пермского края организовать размещение настоящего приказа на официальном интернет-портале правовой информации ([www.pravo.gov.ru](http://www.pravo.gov.ru)), на официальном сайте Министерства в информационно-телекоммуникационной сети «Интернет» ([www.priroda.permkrai.ru](http://www.priroda.permkrai.ru)).

3. Настоящий приказ вступает в силу через 10 дней после дня его официального опубликования.

И.о. заместителя председателя Правительства –  
министра природных ресурсов, лесного  
хозяйства и экологии Пермского края

Е.В. Шишкина

**Изменения,  
которые вносятся в приказ Министерства природных ресурсов, лесного  
хозяйства и экологии Пермского края от 9 января 2017 г.  
№ СЭД-30-01-02-2 «Об утверждении положений об особо охраняемых  
природных территориях регионального значения городского округа  
«город Губаха» Пермского края и Лысьвенского городского округа  
Пермского края»**

1. В наименовании:
  - 1.1. слова «городского округа «город Губаха» заменить словами «Губахинского муниципального округа»;
  - 1.2. слова «Лысьвенского городского округа» заменить словами «Лысьвенского муниципального округа».
2. В пункте 1 слова «городского округа «Город Губаха» заменить словами «Губахинского муниципального округа».
3. В пункте 2 слова «городского округа» заменить словами «муниципального округа».
4. В пункте 3 слова «Организационно-аналитическому отделу управления правового, организационно-аналитического обеспечения и кадров» заменить словами «Отделу организационного и документационного обеспечения управления правового и организационного обеспечения».
5. В Положении о геологическом памятнике природы «Белая скала»:
  - 5.1. в пункте 1.2 слова «Пермского края, за исключением биологических охотничьих заказников» исключить;
  - 5.2. в пункте 1.7 слова «муниципального образования «Городской округ «Город Губаха»» заменить словами «Губахинского муниципального округа»;
  - 5.3. пункт 4.2 изложить в следующей редакции:  
«4.2. Режим особой охраны установлен постановлением Правительства Пермского края от 28 марта 2008 г. № 64-п «Об особо охраняемых природных территориях регионального значения».
- 4.2.1. На территории памятника природы запрещено:  
проведение сплошных рубок лесных насаждений, за исключением санитарно-оздоровительных мероприятий, в том числе рубок погибших и поврежденных насаждений, а также за исключением рубок, проводимых в целях, предусмотренных частями 5, 6 статьи 21 Лесного кодекса Российской Федерации;

проезд и стоянка автотранспортных средств граждан и юридических лиц вне дорог общего пользования, дорог, предусмотренных материалами лесоустройства, проектами освоения лесов, кроме случаев, связанных с проведением мероприятий по охране памятника природы, а также мероприятий по сохранению и восстановлению природных комплексов и их компонентов, расположенных в границах памятника природы, ликвидацией последствий аварий, стихийных бедствий и иных обстоятельств, носящих чрезвычайный характер;

геологическое изучение, разведка и добыча полезных ископаемых, кроме геологического изучения углеводородного сырья, не приводящего к нарушению почвенного и растительного покрова, геологического изучения, разведки и добычи подземных вод;

предоставление земельных участков для индивидуального жилищного строительства, садоводства и огородничества;

всякое строительство, за исключением объектов, связанных с обеспечением охраны памятника природы, а также реконструкции и эксплуатации существующих объектов;

промышленное рыболовство, промышленная заготовка лекарственных растений и недревесных лесных ресурсов;

мойка транспортных средств;

вывоз предметов, имеющих историко-культурную ценность;

размещение складов ядохимикатов, минеральных веществ, размещение отходов производства и потребления, размещение свалок отходов и мусора;

загрязнение почв, замусоривание территории;

взрывные работы, за исключением взрывных работ подземного характера, без выброса продуктов взрыва на поверхность при геологоразведочных работах;

выжигание растительности;

организация стоянок, установка палаток вне установленных мест;

нанесение надписей и знаков на валунах, обнажениях горных пород и историко-культурных объектах;

проведение культурно-массовых, оздоровительных, просветительских мероприятий, скалолазание на геологических объектах без согласования с Министерством природных ресурсов, лесного хозяйства и экологии Пермского края;

выпас и прогон скота;

иная деятельность, приводящая к необратимым изменениям природных, историко-культурных и геолого-минералогических объектов и природных комплексов;

нахождение физических лиц, не оформивших разрешение на посещение особо охраняемых природных территорий в соответствии с порядком взимания

платы и оформления разрешения на посещение особо охраняемых природных территорий регионального значения физическими лицами, не проживающими в населенных пунктах, расположенных в границах особо охраняемых природных территорий регионального значения, в случае, если посещение такой территории осуществляется на основании разрешения»;

4.2.2. На территории памятника природы разрешается:

проведение выборочных рубок лесных насаждений (при рубках спелых и перестойных лесных насаждений, при уходе за лесами, а также в целях, предусмотренных частями 5, 6 статьи 21 Лесного кодекса Российской Федерации), санитарных рубок лесных насаждений;

любительская рыбалка в соответствии с Правилами рыболовства, установленными для Волжско-Каспийского рыбохозяйственного бассейна;

реконструкция и эксплуатация существующих объектов;

геологическое изучение углеводородного сырья, не приводящее к нарушению почвенного и растительного покрова, геологическое изучение, разведка и добыча подземных вод;

создание, эксплуатация и реконструкция объектов лесной и охотничьей инфраструктуры по согласованию с Министерством природных ресурсов, лесного хозяйства и экологии Пермского края;

создание, эксплуатация и реконструкция объектов рекреационной инфраструктуры по согласованию с правообладателями земельных участков;

посещение гражданами специально оборудованных туристических и экологических маршрутов;

проведение культурно-массовых, оздоровительных, просветительских мероприятий, скалолазание на геологических объектах по согласованию с Министерством природных ресурсов, лесного хозяйства и экологии Пермского края;

научно-исследовательская работа;

реинтродукция видов растительного мира, занесенных в Красную книгу Пермского края и Красную книгу Российской Федерации;

обустройство экологических троп, смотровых площадок, мест наблюдения за объектами животного и растительного мира, существующей дорожно-тропиночной сети, установка природоохранных знаков Министерством природных ресурсов, лесного хозяйства и экологии Пермского края без формирования лесных участков;

заготовка пищевых лесных ресурсов и сбор лекарственных растений;

иная деятельность, не приводящая к необратимым изменениям природных, историко-культурных и геолого-минералогических объектов и природных комплексов»;

5.4. пункты 4.3 и 4.4 признать утратившими силу;

5.5. в наименовании приложения слово «Приложение» заменить словами «Приложение 1»;

5.6. дополнить приложением 2 согласно приложению 1 к настоящим изменениям;

5.7. дополнить приложением 3 согласно приложению 2 к настоящим изменениям.

6. В Положении о геологическом памятнике природы «Губахинская (Мариинская) пещера»:

6.1. в пункте 1.2 слова «Пермского края, за исключением биологических охотничьих заказников» исключить;

6.2. в пункте 1.7 слова «муниципального образования «Городской округ «Город Губаха»» заменить словами «Губахинского муниципального округа»;

6.3. пункт 4.2 изложить в следующей редакции:

«4.2. Режим особой охраны установлен постановлением Правительства Пермского края от 28 марта 2008 г. № 64-п «Об особо охраняемых природных территориях регионального значения».

4.2.1. На территории памятника природы запрещено:

проведение сплошных рубок лесных насаждений, за исключением санитарно-оздоровительных мероприятий, в том числе рубок погибших и поврежденных насаждений, а также за исключением рубок, проводимых в целях, предусмотренных частями 5, 6 статьи 21 Лесного кодекса Российской Федерации;

проезд и стоянка автотранспортных средств граждан и юридических лиц вне дорог общего пользования, дорог, предусмотренных материалами лесоустройства, проектами освоения лесов, кроме случаев, связанных с проведением мероприятий по охране памятника природы, а также мероприятий по сохранению и восстановлению природных комплексов и их компонентов, расположенных в границах памятника природы, ликвидацией последствий аварий, стихийных бедствий и иных обстоятельств, носящих чрезвычайный характер;

геологическое изучение, разведка и добыча полезных ископаемых, кроме геологического изучения углеводородного сырья, не приводящего к нарушению почвенного и растительного покрова, геологического изучения, разведки и добычи подземных вод;

предоставление земельных участков для индивидуального жилищного строительства, садоводства и огородничества;

всякое строительство, за исключением объектов, связанных с обеспечением охраны памятника природы, а также реконструкции и эксплуатации существующих объектов;

промышленное рыболовство, промышленная заготовка лекарственных растений и недревесных лесных ресурсов;

мойка транспортных средств;

вывоз предметов, имеющих историко-культурную ценность;

размещение складов ядохимикатов, минеральных веществ, размещение отходов производства и потребления, размещение свалок отходов и мусора;

загрязнение почв, замусоривание территории;

взрывные работы, за исключением взрывных работ подземного характера, без выброса продуктов взрыва на поверхность при геологоразведочных работах;

выжигание растительности;

организация стоянок, установка палаток вне установленных мест;

нанесение надписей и знаков на валунах, обнажениях горных пород и историко-культурных объектах;

проведение культурно-массовых, оздоровительных, просветительских мероприятий, скалолазание на геологических объектах без согласования с Министерством природных ресурсов, лесного хозяйства и экологии Пермского края;

выпас и прогон скота;

иная деятельность, приводящая к необратимым изменениям природных, историко-культурных и геолого-минералогических объектов и природных комплексов;

нахождение физических лиц, не оформивших разрешение на посещение особо охраняемых природных территорий в соответствии с порядком взимания платы и оформления разрешения на посещение особо охраняемых природных территорий регионального значения физическими лицами, не проживающими в населенных пунктах, расположенных в границах особо охраняемых природных территорий регионального значения, в случае, если посещение такой территории осуществляется на основании разрешения.

4.2.2. На территории памятника природы разрешается:

проведение выборочных рубок лесных насаждений (при рубках спелых и перестойных лесных насаждений, при уходе за лесами, а также в целях, предусмотренных частями 5, 6 статьи 21 Лесного кодекса Российской Федерации), санитарных рубок лесных насаждений;

любительская рыбалка в соответствии с Правилами рыболовства, установленными для Волжско-Каспийского рыбохозяйственного бассейна;

реконструкция и эксплуатация существующих объектов;

геологическое изучение углеводородного сырья, не приводящее к нарушению почвенного и растительного покрова, геологическое изучение, разведка и добыча подземных вод;

создание, эксплуатация и реконструкция объектов лесной и охотничьей инфраструктуры по согласованию с Министерством природных ресурсов, лесного хозяйства и экологии Пермского края;

создание, эксплуатация и реконструкция объектов рекреационной инфраструктуры по согласованию с правообладателями земельных участков;

посещение гражданами специально оборудованных туристических и экологических маршрутов;

проведение культурно-массовых, оздоровительных, просветительских мероприятий, скалолазание на геологических объектах по согласованию с Министерством природных ресурсов, лесного хозяйства и экологии Пермского края;

научно-исследовательская работа;

реинтродукция видов растительного мира, занесенных в Красную книгу Пермского края и Красную книгу Российской Федерации;

обустройство экологических троп, смотровых площадок, мест наблюдения за объектами животного и растительного мира, существующей дорожно-тропиночной сети, установка природоохранных знаков Министерством природных ресурсов, лесного хозяйства и экологии Пермского края без формирования лесных участков;

заготовка пищевых лесных ресурсов и сбор лекарственных растений;

иная деятельность, не приводящая к необратимым изменениям природных, историко-культурных и геолого-минералогических объектов и природных комплексов.»;

6.4. пункты 4.3 и 4.4 признать утратившими силу;

6.5. в наименовании приложения слово «Приложение» заменить словами «Приложение 1»;

6.6. дополнить приложением 2 согласно приложению 3 к настоящим изменениям;

6.7. дополнить приложением 3 согласно приложению 4 к настоящим изменениям.

7. В Положении о геологическом памятнике природы «Губахинское обнажение»:

7.1. в пункте 1.2 слова «Пермского края, за исключением биологических охотничьих заказников» исключить;

7.2. в пункте 1.7 слова «муниципального образования «Городской округ «Город Губаха»» заменить словами «Губахинского муниципального округа»;

7.3. пункт 4.2 изложить в следующей редакции:

«4.2. Режим особой охраны установлен постановлением Правительства Пермского края от 28 марта 2008 г. № 64-п «Об особо охраняемых природных территориях регионального значения».

#### 4.2.1. На территории памятника природы запрещено:

проведение сплошных рубок лесных насаждений, за исключением санитарно-оздоровительных мероприятий, в том числе рубок погибших и поврежденных насаждений, а также за исключением рубок, проводимых в целях, предусмотренных частями 5, 6 статьи 21 Лесного кодекса Российской Федерации;

проезд и стоянка автотранспортных средств граждан и юридических лиц вне дорог общего пользования, дорог, предусмотренных материалами лесоустройства, проектами освоения лесов, кроме случаев, связанных с проведением мероприятий по охране памятника природы, а также мероприятий по сохранению и восстановлению природных комплексов и их компонентов, расположенных в границах памятника природы, ликвидацией последствий аварий, стихийных бедствий и иных обстоятельств, носящих чрезвычайный характер;

геологическое изучение, разведка и добыча полезных ископаемых, кроме геологического изучения углеводородного сырья, не приводящего к нарушению почвенного и растительного покрова, геологического изучения, разведки и добычи подземных вод;

предоставление земельных участков для индивидуального жилищного строительства, садоводства и огородничества;

всякое строительство, за исключением объектов, связанных с обеспечением охраны памятника природы, а также реконструкции и эксплуатации существующих объектов;

промышленное рыболовство, промышленная заготовка лекарственных растений и недревесных лесных ресурсов;

мойка транспортных средств;

вывоз предметов, имеющих историко-культурную ценность;

размещение складов ядохимикатов, минеральных веществ, размещение отходов производства и потребления, размещение свалок отходов и мусора;

загрязнение почв, замусоривание территории;

взрывные работы, за исключением взрывных работ подземного характера, без выброса продуктов взрыва на поверхность при геологоразведочных работах;

выжигание растительности;

организация стоянок, установка палаток вне установленных мест;

нанесение надписей и знаков на валунах, обнажениях горных пород и историко-культурных объектах;

проведение культурно-массовых, оздоровительных, просветительских мероприятий, скалолазание на геологических объектах без согласования с Министерством природных ресурсов, лесного хозяйства и экологии Пермского края;

выпас и прогон скота;

иная деятельность, приводящая к необратимым изменениям природных, историко-культурных и геолого-минералогических объектов и природных комплексов;

нахождение физических лиц, не оформивших разрешение на посещение особо охраняемых природных территорий в соответствии с порядком взимания платы и оформления разрешения на посещение особо охраняемых природных территорий регионального значения физическими лицами, не проживающими в населенных пунктах, расположенных в границах особо охраняемых природных территорий регионального значения, в случае, если посещение такой территории осуществляется на основании разрешения»;

4.2.2. На территории памятника природы разрешается:

проведение выборочных рубок лесных насаждений (при рубках спелых и перестойных лесных насаждений, при уходе за лесами, а также в целях, предусмотренных частями 5, 6 статьи 21 Лесного кодекса Российской Федерации), санитарных рубок лесных насаждений;

любительская рыбалка в соответствии с Правилами рыболовства, установленными для Волжско-Каспийского рыбохозяйственного бассейна;

реконструкция и эксплуатация существующих объектов;

геологическое изучение углеводородного сырья, не приводящее к нарушению почвенного и растительного покрова, геологическое изучение, разведка и добыча подземных вод;

создание, эксплуатация и реконструкция объектов лесной и охотничьей инфраструктуры по согласованию с Министерством природных ресурсов, лесного хозяйства и экологии Пермского края;

создание, эксплуатация и реконструкция объектов рекреационной инфраструктуры по согласованию с правообладателями земельных участков;

посещение гражданами специально оборудованных туристических и экологических маршрутов;

проведение культурно-массовых, оздоровительных, просветительских мероприятий, скалолазание на геологических объектах по согласованию с Министерством природных ресурсов, лесного хозяйства и экологии Пермского края;

научно-исследовательская работа;

реинтродукция видов растительного мира, занесенных в Красную книгу Пермского края и Красную книгу Российской Федерации;

обустройство экологических троп, смотровых площадок, мест наблюдения за объектами животного и растительного мира, существующей дорожно-тропиночной сети, установка природоохранных знаков Министерством

природных ресурсов, лесного хозяйства и экологии Пермского края без формирования лесных участков;

заготовка пищевых лесных ресурсов и сбор лекарственных растений;  
иная деятельность, не приводящая к необратимым изменениям природных, историко-культурных и геолого-минералогических объектов и природных комплексов»;

7.4. пункты 4.3 и 4.4 признать утратившими силу;

7.5. в наименовании приложения слово «Приложение» заменить словами «Приложение 1»;

7.6. дополнить приложением 2 согласно приложению 5 к настоящим изменениям;

7.7. дополнить приложением 3 согласно приложению 6 к настоящим изменениям.

8. В Положении о геологическом памятнике природы «Косьвинская карстовая арка»:

8.1. в пункте 1.2 слова «Пермского края, за исключением биологических охотничьих заказников» исключить;

8.2. в пункте 1.7 слова «муниципального образования «Городской округ «Город Губаха»» заменить словами «Губахинского муниципального округа»;

8.3. пункт 4.2 изложить в следующей редакции:

«4.2. Режим особой охраны установлен постановлением Правительства Пермского края от 28 марта 2008 г. № 64-п «Об особо охраняемых природных территориях регионального значения».

4.2.1. На территории памятника природы запрещено:

проведение сплошных рубок лесных насаждений, за исключением санитарно-оздоровительных мероприятий, в том числе рубок погибших и поврежденных насаждений, а также за исключением рубок, проводимых в целях, предусмотренных частями 5, 6 статьи 21 Лесного кодекса Российской Федерации;

проезд и стоянка автотранспортных средств граждан и юридических лиц вне дорог общего пользования, дорог, предусмотренных материалами лесоустройства, проектами освоения лесов, кроме случаев, связанных с проведением мероприятий по охране памятника природы, а также мероприятий по сохранению и восстановлению природных комплексов и их компонентов, расположенных в границах памятника природы, ликвидацией последствий аварий, стихийных бедствий и иных обстоятельств, носящих чрезвычайный характер;

геологическое изучение, разведка и добыча полезных ископаемых, кроме геологического изучения углеводородного сырья, не приводящего

к нарушению почвенного и растительного покрова, геологического изучения, разведки и добычи подземных вод;

предоставление земельных участков для индивидуального жилищного строительства, садоводства и огородничества;

всякое строительство, за исключением объектов, связанных с обеспечением охраны памятника природы, а также реконструкции и эксплуатации существующих объектов;

промышленное рыболовство, промышленная заготовка лекарственных растений и недревесных лесных ресурсов;

мойка транспортных средств;

вывоз предметов, имеющих историко-культурную ценность;

размещение складов ядохимикатов, минеральных веществ, размещение отходов производства и потребления, размещение свалок отходов и мусора;

загрязнение почв, замусоривание территории;

взрывные работы, за исключением взрывных работ подземного характера, без выброса продуктов взрыва на поверхность при геологоразведочных работах;

выжигание растительности;

организация стоянок, установка палаток вне установленных мест;

нанесение надписей и знаков на валунах, обнажениях горных пород и историко-культурных объектах;

проведение культурно-массовых, оздоровительных, просветительских мероприятий, скалолазание на геологических объектах без согласования с Министерством природных ресурсов, лесного хозяйства и экологии Пермского края;

выпас и прогон скота;

иная деятельность, приводящая к необратимым изменениям природных, историко-культурных и геолого-минералогических объектов и природных комплексов;

нахождение физических лиц, не оформивших разрешение на посещение особо охраняемых природных территорий в соответствии с порядком взимания платы и оформления разрешения на посещение особо охраняемых природных территорий регионального значения физическими лицами, не проживающими в населенных пунктах, расположенных в границах особо охраняемых природных территорий регионального значения, в случае, если посещение такой территории осуществляется на основании разрешения»;

4.2.2. На территории памятника природы разрешается:

проведение выборочных рубок лесных насаждений (при рубках спелых и перестойных лесных насаждений, при уходе за лесами, а также в целях, предусмотренных частями 5, 6 статьи 21 Лесного кодекса Российской Федерации), санитарных рубок лесных насаждений;

любительская рыбалка в соответствии с Правилами рыболовства, установленными для Волжско-Каспийского рыбохозяйственного бассейна;

реконструкция и эксплуатация существующих объектов;

геологическое изучение углеводородного сырья, не приводящее к нарушению почвенного и растительного покрова, геологическое изучение, разведка и добыча подземных вод;

создание, эксплуатация и реконструкция объектов лесной и охотничьей инфраструктуры по согласованию с Министерством природных ресурсов, лесного хозяйства и экологии Пермского края;

создание, эксплуатация и реконструкция объектов рекреационной инфраструктуры по согласованию с правообладателями земельных участков;

посещение гражданами специально оборудованных туристических и экологических маршрутов;

проведение культурно-массовых, оздоровительных, просветительских мероприятий, скалолазание на геологических объектах по согласованию с Министерством природных ресурсов, лесного хозяйства и экологии Пермского края;

научно-исследовательская работа;

реинтродукция видов растительного мира, занесенных в Красную книгу Пермского края и Красную книгу Российской Федерации;

обустройство экологических троп, смотровых площадок, мест наблюдения за объектами животного и растительного мира, существующей дорожно-тропиночной сети, установка природоохранных знаков Министерством природных ресурсов, лесного хозяйства и экологии Пермского края без формирования лесных участков;

заготовка пищевых лесных ресурсов и сбор лекарственных растений;

иная деятельность, не приводящая к необратимым изменениям природных, историко-культурных и геолого-минералогических объектов и природных комплексов»;

8.4. пункты 4.3 и 4.4 признать утратившими силу;

8.5. в наименовании приложения слово «Приложение» заменить словами «Приложение 1»;

8.6. дополнить приложением 2 согласно приложению 7 к настоящим изменениям;

8.7. дополнить приложением 3 согласно приложению 8 к настоящим изменениям.

9. В Положении о геологическом памятнике природы «Кременное обнажение»:

9.1. в пункте 1.2 слова «Пермского края, за исключением биологических охотничьих заказников» исключить;

9.2. в пункте 1.7 слова «муниципального образования «Городской округ «Город Губаха»» заменить словами «Губахинского муниципального округа»;

9.3. пункт 4.2 изложить в следующей редакции:

«4.2. Режим особой охраны установлен постановлением Правительства Пермского края от 28 марта 2008 г. № 64-п «Об особо охраняемых природных территориях регионального значения».

4.2.1. На территории памятника природы запрещено:

проведение сплошных рубок лесных насаждений, за исключением санитарно-оздоровительных мероприятий, в том числе рубок погибших и поврежденных насаждений, а также за исключением рубок, проводимых в целях, предусмотренных частями 5, 6 статьи 21 Лесного кодекса Российской Федерации;

проезд и стоянка автотранспортных средств граждан и юридических лиц вне дорог общего пользования, дорог, предусмотренных материалами лесоустройства, проектами освоения лесов, кроме случаев, связанных с проведением мероприятий по охране памятника природы, а также мероприятий по сохранению и восстановлению природных комплексов и их компонентов, расположенных в границах памятника природы, ликвидацией последствий аварий, стихийных бедствий и иных обстоятельств, носящих чрезвычайный характер;

геологическое изучение, разведка и добыча полезных ископаемых, кроме геологического изучения углеводородного сырья, не приводящего к нарушению почвенного и растительного покрова, геологического изучения, разведки и добычи подземных вод;

предоставление земельных участков для индивидуального жилищного строительства, садоводства и огородничества;

всякое строительство, за исключением объектов, связанных с обеспечением охраны памятника природы, а также реконструкции и эксплуатации существующих объектов;

промышленное рыболовство, промышленная заготовка лекарственных растений и недревесных лесных ресурсов;

мойка транспортных средств;

вывоз предметов, имеющих историко-культурную ценность;

размещение складов ядохимикатов, минеральных веществ, размещение отходов производства и потребления, размещение свалок отходов и мусора;

загрязнение почв, замусоривание территории;

взрывные работы, за исключением взрывных работ подземного характера, без выброса продуктов взрыва на поверхность при геологоразведочных работах;

выжигание растительности;

организация стоянок, установка палаток вне установленных мест;

нанесение надписей и знаков на валунах, обнажениях горных пород и историко-культурных объектах;

проведение культурно-массовых, оздоровительных, просветительских мероприятий, скалолазание на геологических объектах без согласования с Министерством природных ресурсов, лесного хозяйства и экологии Пермского края;

выпас и прогон скота;

иная деятельность, приводящая к необратимым изменениям природных, историко-культурных и геолого-минералогических объектов и природных комплексов;

нахождение физических лиц, не оформивших разрешение на посещение особо охраняемых природных территорий в соответствии с порядком взимания платы и оформления разрешения на посещение особо охраняемых природных территорий регионального значения физическими лицами, не проживающими в населенных пунктах, расположенных в границах особо охраняемых природных территорий регионального значения, в случае, если посещение такой территории осуществляется на основании разрешения»;

4.2.2. На территории памятника природы разрешается:

проведение выборочных рубок лесных насаждений (при рубках спелых и перестойных лесных насаждений, при уходе за лесами, а также в целях, предусмотренных частями 5, 6 статьи 21 Лесного кодекса Российской Федерации), санитарных рубок лесных насаждений;

любительская рыбалка в соответствии с Правилами рыболовства, установленными для Волжско-Каспийского рыбохозяйственного бассейна;

реконструкция и эксплуатация существующих объектов;

геологическое изучение углеводородного сырья, не приводящее к нарушению почвенного и растительного покрова, геологическое изучение, разведка и добыча подземных вод;

создание, эксплуатация и реконструкция объектов лесной и охотничьей инфраструктуры по согласованию с Министерством природных ресурсов, лесного хозяйства и экологии Пермского края;

создание, эксплуатация и реконструкция объектов рекреационной инфраструктуры по согласованию с правообладателями земельных участков;

посещение гражданами специально оборудованных туристических и экологических маршрутов;

проведение культурно-массовых, оздоровительных, просветительских мероприятий, скалолазание на геологических объектах по согласованию с Министерством природных ресурсов, лесного хозяйства и экологии Пермского края;

научно-исследовательская работа;

реинтродукция видов растительного мира, занесенных в Красную книгу Пермского края и Красную книгу Российской Федерации;

обустройство экологических троп, смотровых площадок, мест наблюдения за объектами животного и растительного мира, существующей дорожно-тропиночной сети, установка природоохранных знаков Министерством природных ресурсов, лесного хозяйства и экологии Пермского края без формирования лесных участков;

заготовка пищевых лесных ресурсов и сбор лекарственных растений;

иная деятельность, не приводящая к необратимым изменениям природных, историко-культурных и геолого-минералогических объектов и природных комплексов.»;

9.4. пункты 4.3 и 4.4 признать утратившими силу;

9.5. в наименовании приложения слово «Приложение» заменить словами «Приложение 1»;

9.6. дополнить приложением 2 согласно приложению 9 к настоящим изменениям;

9.7. дополнить приложением 3 согласно приложению 10 к настоящим изменениям.

10. В положении об охраняемом ландшафте «Ладейный лог»:

10.1. в пункте 1.2 слова «Пермского края, за исключением биологических охотничьих заказников» исключить;

10.2. в пункте 1.6 слова «муниципального образования «Городской округ «Город Губаха»» заменить словами «Губахинского муниципального округа»;

10.3. в абзаце первом пункта 3.5 после слова «Федерации» дополнить словами «и Красную книгу Пермского»;

10.4. пункт 4.2 изложить в следующей редакции:

«4.2. Режим особой охраны установлен постановлением Правительства Пермского края от 28 марта 2008 г. № 64-п «Об особо охраняемых природных территориях регионального значения».

4.2.1. На территории охраняемого ландшафта запрещено:

проведение сплошных рубок лесных насаждений, за исключением санитарно-оздоровительных мероприятий, в том числе рубок погибших и поврежденных насаждений, а также за исключением рубок, проводимых в целях, предусмотренных частями 5, 6 статьи 21 Лесного кодекса Российской Федерации;

проезд и стоянка автотранспортных средств граждан и юридических лиц вне дорог общего пользования, дорог, предусмотренных материалами лесоустройства, проектами освоения лесов, кроме случаев, связанных с проведением мероприятий по охране охраняемого ландшафта, а также мероприятий по сохранению и восстановлению природных комплексов

и их компонентов, расположенных в границах охраняемого ландшафта, ликвидацией последствий аварий, стихийных бедствий и иных обстоятельств, носящих чрезвычайный характер;

геологическое изучение, разведка и добыча полезных ископаемых, за исключением углеводородного сырья и подземных вод, а также за исключением проведения указанных работ в границах участков недр, предоставленных в пользование до дня вступления в силу постановления Правительства Пермского края от 29 декабря 2021 г. № 1096-п «О внесении изменений в постановление Правительства Пермского края от 28 марта 2008 г. № 64-п «Об особо охраняемых природных территориях регионального значения, за исключением биологических охотничьих заказников» и о признании утратившими силу отдельных постановлений Правительства Пермского края»;

промышленное рыболовство, промышленная заготовка лекарственных растений и недревесных лесных ресурсов;

мойка транспортных средств;

вывоз предметов, имеющих историко-культурную ценность;

размещение складов ядохимикатов, минеральных веществ, размещение отходов производства и потребления, размещение свалок отходов и мусора;

загрязнение почв, замусоривание территории;

взрывные работы, за исключением взрывных работ подземного характера, без выброса продуктов взрыва на поверхность при геологоразведочных работах;

выжигание растительности;

организация стоянок, установка палаток вне установленных мест;

нанесение надписей и знаков на валунах, обнажениях горных пород и историко-культурных объектах;

проведение культурно-массовых, оздоровительных, просветительских мероприятий, скалолазание на геологических объектах без согласования с Министерством природных ресурсов, лесного хозяйства и экологии Пермского края;

иная деятельность, приводящая к необратимым изменениям природных, историко-культурных и геолого-минералогических объектов и природных комплексов;

нахождение физических лиц, не оформивших разрешение на посещение особо охраняемых природных территорий в соответствии с порядком взимания платы и оформления разрешения на посещение особо охраняемых природных территорий регионального значения физическими лицами, не проживающими в населенных пунктах, расположенных в границах особо охраняемых природных территорий регионального значения, в случае, если посещение такой территории осуществляется на основании разрешения.

4.2.2. На территории охраняемого ландшафта разрешается:

проведение выборочных рубок лесных насаждений (при рубках спелых и перестойных лесных насаждений, при уходе за лесами, а также в целях, предусмотренных частями 5, 6 статьи 21 Лесного кодекса Российской Федерации), санитарных рубок лесных насаждений;

любительская рыбалка в соответствии с Правилами рыболовства, установленными для Волжско-Каспийского рыбохозяйственного бассейна;

создание, эксплуатация и реконструкция объектов лесной и охотничьей инфраструктуры по согласованию с Министерством природных ресурсов, лесного хозяйства и экологии Пермского края;

создание, эксплуатация и реконструкция объектов рекреационной инфраструктуры по согласованию с правообладателями земельных участков;

геологическое изучение, разведка и добыча углеводородного сырья при соблюдении следующих условий:

- под работы отводятся земли, обоснованные проектной документацией, утвержденной в установленном порядке, но не более 5% от территории охраняемого ландшафта;

- размещение объектов производится с учетом водоохраных зон водоемов и водотоков;

- объекты оборудуются системой ливневой канализации, производится обваловка их территории с целью исключения попадания загрязнителей на окружающую территорию;

- перемещение транспорта ограничено утвержденной схемой передвижения;

- трубопроводы, линии электропередач и другие коммуникации прокладываются в соответствии с проектной документацией, утвержденной в установленном порядке;

- строительство и эксплуатация объектов осуществляются только с применением технологий, исключающих загрязнение пресных поверхностных и подземных вод;

- при обустройстве месторождений реализуется система мероприятий по сохранению гидрогеологического режима постоянных и временных водотоков;

- для контроля за состоянием основных компонентов природной среды (атмосферы, гидросферы, растительного и почвенного покрова и животного мира) в течение всего периода эксплуатации месторождения осуществляется комплексный экологический мониторинг;

- для эксплуатации объектов возможно осуществление геологического изучения, разведки и добычи подземных вод;

посещение гражданами специально оборудованных туристических и экологических маршрутов;

проведение культурно-массовых, оздоровительных, просветительских мероприятий, скалолазание на геологических объектах по согласованию с Министерством природных ресурсов, лесного хозяйства и экологии Пермского края;

научно-исследовательская работа;

реинтродукция видов растительного мира, занесенных в Красную книгу Пермского края и Красную книгу Российской Федерации;

обустройство экологических троп, смотровых площадок, мест наблюдения за объектами животного и растительного мира, существующей дорожно-тропиночной сети, установка природоохранных знаков Министерством природных ресурсов, лесного хозяйства и экологии Пермского края без формирования лесных участков;

заготовка пищевых лесных ресурсов и сбор лекарственных растений;

иная деятельность, не приводящая к необратимым изменениям природных, историко-культурных и геолого-минералогических объектов и природных комплексов.»;

10.5. пункты 4.3 и 4.4 признать утратившими силу;

10.6. в наименование приложения слово «Приложение» заменить словами «Приложение 1»;

10.7. дополнить приложением 2 согласно приложению 11 к настоящим изменениям;

10.8. дополнить приложением 3 согласно приложению 12 к настоящим изменениям.

11. В Положении о геологическом памятнике природы «Темная пещера»:

11.1. в пункте 1.2 слова «Пермского края, за исключением биологических охотничьих заказников» исключить;

11.2. в пункте 1.7 слова «муниципального образования «Городской округ «Город Губаха»» заменить словами «Губахинского муниципального округа»;

11.3. в пункте 3.5 абзац пятый исключить;

11.4. пункт 4.2 изложить в следующей редакции:

«4.2. Режим особой охраны установлен постановлением Правительства Пермского края от 28 марта 2008 г. № 64-п «Об особо охраняемых природных территориях регионального значения».

4.2.1. На территории памятника природы запрещено:

проведение сплошных рубок лесных насаждений, за исключением санитарно-оздоровительных мероприятий, в том числе рубок погибших и поврежденных насаждений, а также за исключением рубок, проводимых в целях, предусмотренных частями 5, 6 статьи 21 Лесного кодекса Российской Федерации;

проезд и стоянка автотранспортных средств граждан и юридических лиц вне дорог общего пользования, дорог, предусмотренных материалами лесоустройства, проектами освоения лесов, кроме случаев, связанных с проведением мероприятий по охране памятника природы, а также мероприятий по сохранению и восстановлению природных комплексов и их компонентов, расположенных в границах памятника природы, ликвидацией последствий аварий, стихийных бедствий и иных обстоятельств, носящих чрезвычайный характер;

геологическое изучение, разведка и добыча полезных ископаемых, кроме геологического изучения углеводородного сырья, не приводящего к нарушению почвенного и растительного покрова, геологического изучения, разведки и добычи подземных вод;

предоставление земельных участков для индивидуального жилищного строительства, садоводства и огородничества;

всякое строительство, за исключением объектов, связанных с обеспечением охраны памятника природы, а также реконструкции и эксплуатации существующих объектов;

промышленное рыболовство, промышленная заготовка лекарственных растений и недревесных лесных ресурсов;

мойка транспортных средств;

вывоз предметов, имеющих историко-культурную ценность;

размещение складов ядохимикатов, минеральных веществ, размещение отходов производства и потребления, размещение свалок отходов и мусора;

загрязнение почв, замусоривание территории;

взрывные работы, за исключением взрывных работ подземного характера, без выброса продуктов взрыва на поверхность при геологоразведочных работах;

выжигание растительности;

организация стоянок, установка палаток вне установленных мест;

нанесение надписей и знаков на валунах, обнажениях горных пород и историко-культурных объектах;

проведение культурно-массовых, оздоровительных, просветительских мероприятий, скалолазание на геологических объектах без согласования с Министерством природных ресурсов, лесного хозяйства и экологии Пермского края;

выпас и прогон скота;

иная деятельность, приводящая к необратимым изменениям природных, историко-культурных и геолого-минералогических объектов и природных комплексов;

нахождение физических лиц, не оформивших разрешение на посещение особо охраняемых природных территорий в соответствии с порядком взимания

платы и оформления разрешения на посещение особо охраняемых природных территорий регионального значения физическими лицами, не проживающими в населенных пунктах, расположенных в границах особо охраняемых природных территорий регионального значения, в случае, если посещение такой территории осуществляется на основании разрешения»;

4.2.2. На территории памятника природы разрешается:

проведение выборочных рубок лесных насаждений (при рубках спелых и перестойных лесных насаждений, при уходе за лесами, а также в целях, предусмотренных частями 5, 6 статьи 21 Лесного кодекса Российской Федерации), санитарных рубок лесных насаждений;

любительская рыбалка в соответствии с Правилами рыболовства, установленными для Волжско-каспийского рыбохозяйственного бассейна;

реконструкция и эксплуатация существующих объектов;

геологическое изучение углеводородного сырья, не приводящее к нарушению почвенного и растительного покрова, геологическое изучение, разведка и добыча подземных вод;

создание, эксплуатация и реконструкция объектов лесной и охотничьей инфраструктуры по согласованию с Министерством природных ресурсов, лесного хозяйства и экологии Пермского края;

создание, эксплуатация и реконструкция объектов рекреационной инфраструктуры по согласованию с правообладателями земельных участков;

посещение гражданами специально оборудованных туристических и экологических маршрутов;

проведение культурно-массовых, оздоровительных, просветительских мероприятий, скалолазание на геологических объектах по согласованию с Министерством природных ресурсов, лесного хозяйства и экологии Пермского края;

научно-исследовательская работа;

реинтродукция видов растительного мира, занесенных в Красную книгу Пермского края и Красную книгу Российской Федерации;

обустройство экологических троп, смотровых площадок, мест наблюдения за объектами животного и растительного мира, существующей дорожно-тропиночной сети, установка природоохранных знаков Министерством природных ресурсов, лесного хозяйства и экологии Пермского края без формирования лесных участков;

заготовка пищевых лесных ресурсов и сбор лекарственных растений;

иная деятельность, не приводящая к необратимым изменениям природных, историко-культурных и геолого-минералогических объектов и природных комплексов.»;

11.5. пункты 4.3 и 4.4 признать утратившими силу;

11.6. в наименовании приложения слово «Приложение» заменить словами «Приложение 1»;

11.7. дополнить приложением 2 согласно приложению 13 к настоящим изменениям;

11.8. дополнить приложением 3 согласно приложению 14 к настоящим изменениям.

12. В Положении о геологическом памятнике природы «Холодный Лог»:

12.1. в пункте 1.2 слова «Пермского края, за исключением биологических охотничьих заказников» исключить;

12.2. в пункте 1.7 слова «муниципального образования «Городской округ «Город Губаха»» заменить словами «Губахинского муниципального округа»;

12.3. пункт 4.2 изложить в следующей редакции:

«4.2. Режим особой охраны установлен постановлением Правительства Пермского края от 28 марта 2008 г. № 64-п «Об особо охраняемых природных территориях регионального значения».

4.2.1. На территории памятника природы запрещено:

проведение сплошных рубок лесных насаждений, за исключением санитарно-оздоровительных мероприятий, в том числе рубок погибших и поврежденных насаждений, а также за исключением рубок, проводимых в целях, предусмотренных частями 5, 6 статьи 21 Лесного кодекса Российской Федерации;

проезд и стоянка автотранспортных средств граждан и юридических лиц вне дорог общего пользования, дорог, предусмотренных материалами лесоустройства, проектами освоения лесов, кроме случаев, связанных с проведением мероприятий по охране памятника природы, а также мероприятий по сохранению и восстановлению природных комплексов и их компонентов, расположенных в границах памятника природы, ликвидацией последствий аварий, стихийных бедствий и иных обстоятельств, носящих чрезвычайный характер;

геологическое изучение, разведка и добыча полезных ископаемых, кроме геологического изучения углеводородного сырья, не приводящего к нарушению почвенного и растительного покрова, геологического изучения, разведки и добычи подземных вод;

предоставление земельных участков для индивидуального жилищного строительства, садоводства и огородничества;

всякое строительство, за исключением объектов, связанных с обеспечением охраны памятника природы, а также реконструкции и эксплуатации существующих объектов;

промышленное рыболовство, промышленная заготовка лекарственных растений и недревесных лесных ресурсов;

мойка транспортных средств;  
вывоз предметов, имеющих историко-культурную ценность;  
размещение складов ядохимикатов, минеральных веществ, размещение отходов производства и потребления, размещение свалок отходов и мусора;  
загрязнение почв, замусоривание территории;  
взрывные работы, за исключением взрывных работ подземного характера, без выброса продуктов взрыва на поверхность при геологоразведочных работах;  
выжигание растительности;  
организация стоянок, установка палаток вне установленных мест;  
нанесение надписей и знаков на валунах, обнажениях горных пород и историко-культурных объектах;  
проведение культурно-массовых, оздоровительных, просветительских мероприятий, скалолазание на геологических объектах без согласования с Министерством природных ресурсов, лесного хозяйства и экологии Пермского края;  
выпас и прогон скота;  
иная деятельность, приводящая к необратимым изменениям природных, историко-культурных и геолого-минералогических объектов и природных комплексов;  
нахождение физических лиц, не оформивших разрешение на посещение особо охраняемых природных территорий в соответствии с порядком взимания платы и оформления разрешения на посещение особо охраняемых природных территорий регионального значения физическими лицами, не проживающими в населенных пунктах, расположенных в границах особо охраняемых природных территорий регионального значения, в случае, если посещение такой территории осуществляется на основании разрешения»;

4.2.2. На территории памятника природы разрешается:

проведение выборочных рубок лесных насаждений (при рубках спелых и перестойных лесных насаждений, при уходе за лесами, а также в целях, предусмотренных частями 5, 6 статьи 21 Лесного кодекса Российской Федерации), санитарных рубок лесных насаждений;

любительская рыбалка в соответствии с Правилами рыболовства, установленными для Волжско-Каспийского рыбохозяйственного бассейна;

реконструкция и эксплуатация существующих объектов;

геологическое изучение углеводородного сырья, не приводящее к нарушению почвенного и растительного покрова, геологическое изучение, разведка и добыча подземных вод;

создание, эксплуатация и реконструкция объектов лесной и охотничьей инфраструктуры по согласованию с Министерством природных ресурсов, лесного хозяйства и экологии Пермского края;

создание, эксплуатация и реконструкция объектов рекреационной инфраструктуры по согласованию с правообладателями земельных участков;

посещение гражданами специально оборудованных туристических и экологических маршрутов;

проведение культурно-массовых, оздоровительных, просветительских мероприятий, скалолазание на геологических объектах по согласованию с Министерством природных ресурсов, лесного хозяйства и экологии Пермского края;

научно-исследовательская работа;

реинтродукция видов растительного мира, занесенных в Красную книгу Пермского края и Красную книгу Российской Федерации;

обустройство экологических троп, смотровых площадок, мест наблюдения за объектами животного и растительного мира, существующей дорожно-тропиночной сети, установка природоохранных знаков Министерством природных ресурсов, лесного хозяйства и экологии Пермского края без формирования лесных участков;

заготовка пищевых лесных ресурсов и сбор лекарственных растений;

иная деятельность, не приводящая к необратимым изменениям природных, историко-культурных и геолого-минералогических объектов и природных комплексов.»;

12.4. пункты 4.3 и 4.4 признать утратившими силу;

12.5. в наименование приложения слово «Приложение» заменить словами «Приложение 1»;

12.6. дополнить приложением 2 согласно приложению 15 к настоящим изменениям;

12.7. дополнить приложением 3 согласно приложению 16 к настоящим изменениям.

13. В Положении о геологическом памятнике природы «Ангидрит»:

13.1. в пункте 1.2 слова «Пермского края, за исключением биологических охотничьих заказников» заменить словами «регионального значения»;

13.2. в пункте 1.7 слова «городского округа» заменить словами «муниципального округа»;

13.3. пункт 4.2 изложить в следующей редакции:

«4.2. Режим особой охраны установлен постановлением Правительства Пермского края от 28 марта 2008 г. № 64-п «Об особо охраняемых природных территориях регионального значения».

4.2.1. На территории памятника природы запрещено:

проведение сплошных рубок лесных насаждений, за исключением санитарно-оздоровительных мероприятий, в том числе рубок погибших и поврежденных насаждений, а также за исключением рубок, проводимых

в целях, предусмотренных частями 5, 6 статьи 21 Лесного кодекса Российской Федерации;

проезд и стоянка автотранспортных средств граждан и юридических лиц вне дорог общего пользования, дорог, предусмотренных материалами лесоустройства, проектами освоения лесов, кроме случаев, связанных с проведением мероприятий по охране памятника природы, а также мероприятий по сохранению и восстановлению природных комплексов и их компонентов, расположенных в границах памятника природы, ликвидацией последствий аварий, стихийных бедствий и иных обстоятельств, носящих чрезвычайный характер;

геологическое изучение, разведка и добыча полезных ископаемых, кроме геологического изучения углеводородного сырья, не приводящего к нарушению почвенного и растительного покрова, геологического изучения, разведки и добычи подземных вод;

предоставление земельных участков для индивидуального жилищного строительства, садоводства и огородничества;

всякое строительство, за исключением объектов, связанных с обеспечением охраны памятника природы, а также реконструкции и эксплуатации существующих объектов;

промышленное рыболовство, промышленная заготовка лекарственных растений и недревесных лесных ресурсов;

мойка транспортных средств;

вывоз предметов, имеющих историко-культурную ценность;

размещение складов ядохимикатов, минеральных веществ, размещение отходов производства и потребления, размещение свалок отходов и мусора;

загрязнение почв, замусоривание территории;

взрывные работы, за исключением взрывных работ подземного характера, без выброса продуктов взрыва на поверхность при геологоразведочных работах; выжигание растительности;

организация стоянок, установка палаток вне установленных мест;

нанесение надписей и знаков на валунах, обнажениях горных пород и историко-культурных объектах;

проведение культурно-массовых, оздоровительных, просветительских мероприятий, скалолазание на геологических объектах без согласования с Министерством природных ресурсов, лесного хозяйства и экологии Пермского края;

выпас и прогон скота;

иная деятельность, приводящая к необратимым изменениям природных, историко-культурных и геолого-минералогических объектов и природных комплексов;

нахождение физических лиц, не оформивших разрешение на посещение особо охраняемых природных территорий в соответствии с порядком взимания платы и оформления разрешения на посещение особо охраняемых природных территорий регионального значения физическими лицами, не проживающими в населенных пунктах, расположенных в границах особо охраняемых природных территорий регионального значения, в случае, если посещение такой территории осуществляется на основании разрешения»;

4.2.2. На территории памятника природы разрешается:

проведение выборочных рубок лесных насаждений (при рубках спелых и перестойных лесных насаждений, при уходе за лесами, а также в целях, предусмотренных частями 5, 6 статьи 21 Лесного кодекса Российской Федерации), санитарных рубок лесных насаждений;

любительская рыбалка в соответствии с Правилами рыболовства, установленными для Волжско-Каспийского рыбохозяйственного бассейна;

реконструкция и эксплуатация существующих объектов;

геологическое изучение углеводородного сырья, не приводящее к нарушению почвенного и растительного покрова, геологическое изучение, разведка и добыча подземных вод;

создание, эксплуатация и реконструкция объектов лесной и охотничьей инфраструктуры по согласованию с Министерством природных ресурсов, лесного хозяйства и экологии Пермского края;

создание, эксплуатация и реконструкция объектов рекреационной инфраструктуры по согласованию с правообладателями земельных участков;

посещение гражданами специально оборудованных туристических и экологических маршрутов;

проведение культурно-массовых, оздоровительных, просветительских мероприятий, скалолазание на геологических объектах по согласованию с Министерством природных ресурсов, лесного хозяйства и экологии Пермского края;

научно-исследовательская работа;

реинтродукция видов растительного мира, занесенных в Красную книгу Пермского края и Красную книгу Российской Федерации;

обустройство экологических троп, смотровых площадок, мест наблюдения за объектами животного и растительного мира, существующей дорожно-тропиночной сети, установка природоохранных знаков Министерством природных ресурсов, лесного хозяйства и экологии Пермского края без формирования лесных участков;

заготовка пищевых лесных ресурсов и сбор лекарственных растений;

иная деятельность, не приводящая к необратимым изменениям природных, историко-культурных и геолого-минералогических объектов и природных комплексов»;

13.4. пункты 4.3 и 4.4 признать утратившими силу;

13.5. в наименование приложения слово «Приложение» заменить словами «Приложение 1»;

13.6. дополнить приложением 2 согласно приложению 17 к настоящим изменениям;

13.7. дополнить приложением 3 согласно приложению 18 к настоящим изменениям.

14. В Положении об охраняемом ландшафте «Белая гора»:

14.1. в пункте 1.2 слова «Пермского края, за исключением биологических охотничьих заказников» заменить словами «регионального значения»;

14.2. в пункте 1.6 слова «городского округа» заменить словами «муниципального округа»;

14.3. пункт 4.2 изложить в следующей редакции:

«4.2. Режим особой охраны установлен постановлением Правительства Пермского края от 28 марта 2008 г. № 64-п «Об особо охраняемых природных территориях регионального значения».

4.2.1. На территории охраняемого ландшафта запрещено:

проведение сплошных рубок лесных насаждений, за исключением санитарно-оздоровительных мероприятий, в том числе рубок погибших и поврежденных насаждений, а также за исключением рубок, проводимых в целях, предусмотренных частями 5, 6 статьи 21 Лесного кодекса Российской Федерации;

проезд и стоянка автотранспортных средств граждан и юридических лиц вне дорог общего пользования, дорог, предусмотренных материалами лесоустройства, проектами освоения лесов, кроме случаев, связанных с проведением мероприятий по охране охраняемого ландшафта, а также мероприятий по сохранению и восстановлению природных комплексов и их компонентов, расположенных в границах охраняемого ландшафта, ликвидацией последствий аварий, стихийных бедствий и иных обстоятельств, носящих чрезвычайный характер;

геологическое изучение, разведка и добыча полезных ископаемых, за исключением углеводородного сырья и подземных вод, а также за исключением проведения указанных работ в границах участков недр, предоставленных в пользование до дня вступления в силу постановления Правительства Пермского края от 29 декабря 2021 г. № 1096-п «О внесении изменений в постановление Правительства Пермского края от 28 марта 2008 г. № 64-п «Об особо охраняемых природных территориях регионального значения,

за исключением биологических охотничьих заказников» и о признании утратившими силу отдельных постановлений Правительства Пермского края»;

промышленное рыболовство, промышленная заготовка лекарственных растений и недревесных лесных ресурсов;

мойка транспортных средств;

вывоз предметов, имеющих историко-культурную ценность;

размещение складов ядохимикатов, минеральных веществ, размещение отходов производства и потребления, размещение свалок отходов и мусора;

загрязнение почв, замусоривание территории;

взрывные работы, за исключением взрывных работ подземного характера, без выброса продуктов взрыва на поверхность при геологоразведочных работах;

выжигание растительности;

организация стоянок, установка палаток вне установленных мест;

нанесение надписей и знаков на валунах, обнажениях горных пород и историко-культурных объектах;

проведение культурно-массовых, оздоровительных, просветительских мероприятий, скалолазание на геологических объектах без согласования с Министерством природных ресурсов, лесного хозяйства и экологии Пермского края;

иная деятельность, приводящая к необратимым изменениям природных, историко-культурных и геолого-минералогических объектов и природных комплексов;

нахождение физических лиц, не оформивших разрешение на посещение особо охраняемых природных территорий в соответствии с порядком взимания платы и оформления разрешения на посещение особо охраняемых природных территорий регионального значения физическими лицами, не проживающими в населенных пунктах, расположенных в границах особо охраняемых природных территорий регионального значения, в случае, если посещение такой территории осуществляется на основании разрешения.

4.2.2. На территории охраняемого ландшафта разрешается:

проведение выборочных рубок лесных насаждений (при рубках спелых и перестойных лесных насаждений, при уходе за лесами, а также в целях, предусмотренных частями 5, 6 статьи 21 Лесного кодекса Российской Федерации), санитарных рубок лесных насаждений;

любительская рыбалка в соответствии с Правилами рыболовства, установленными для Волжско-Каспийского рыбохозяйственного бассейна;

создание, эксплуатация и реконструкция объектов лесной и охотничьей инфраструктуры по согласованию с Министерством природных ресурсов, лесного хозяйства и экологии Пермского края;

создание, эксплуатация и реконструкция объектов рекреационной инфраструктуры по согласованию с правообладателями земельных участков;

геологическое изучение, разведка и добыча углеводородного сырья при соблюдении следующих условий:

- под работы отводятся земли, обоснованные проектной документацией, утвержденной в установленном порядке, но не более 5% от территории охраняемого ландшафта;

- размещение объектов производится с учетом водоохраных зон водоемов и водотоков;

- объекты оборудуются системой ливневой канализации, производится обваловка их территории с целью исключения попадания загрязнителей на окружающую территорию;

- перемещение транспорта ограничено утвержденной схемой передвижения;

- трубопроводы, линии электропередач и другие коммуникации прокладываются в соответствии с проектной документацией, утвержденной в установленном порядке;

- строительство и эксплуатация объектов осуществляются только с применением технологий, исключающих загрязнение пресных поверхностных и подземных вод;

- при обустройстве месторождений реализуется система мероприятий по сохранению гидрогеологического режима постоянных и временных водотоков;

- для контроля за состоянием основных компонентов природной среды (атмосферы, гидросферы, растительного и почвенного покрова и животного мира) в течение всего периода эксплуатации месторождения осуществляется комплексный экологический мониторинг;

- для эксплуатации объектов возможно осуществление геологического изучения, разведки и добычи подземных вод;

посещение гражданами специально оборудованных туристических и экологических маршрутов;

проведение культурно-массовых, оздоровительных, просветительских мероприятий, скалолазание на геологических объектах по согласованию с Министерством природных ресурсов, лесного хозяйства и экологии Пермского края;

научно-исследовательская работа;

реинтродукция видов растительного мира, занесенных в Красную книгу Пермского края и Красную книгу Российской Федерации;

обустройство экологических троп, смотровых площадок, мест наблюдения за объектами животного и растительного мира, существующей

дорожно-тропиночной сети, установка природоохранных знаков Министерством природных ресурсов, лесного хозяйства и экологии Пермского края без формирования лесных участков;

заготовка пищевых лесных ресурсов и сбор лекарственных растений;

иная деятельность, не приводящая к необратимым изменениям природных, историко-культурных и геолого-минералогических объектов и природных комплексов.»;

14.4. пункты 4.3 и 4.4 признать утратившими силу;

14.5. в наименование приложения слово «Приложение» заменить словами «Приложение 1»;

14.6. дополнить приложением 2 согласно приложению 19 к настоящим изменениям;

14.7. дополнить приложением 3 согласно приложению 20 к настоящим изменениям.

15. В Положении о ландшафтном памятнике природы «Вынырок»:

15.1. в пункте 1.2 слова «Пермского края, за исключением биологических охотничьих заказников» заменить словами «регионального значения»;

15.2. в пункте 1.7 слова «городского округа» заменить словами «муниципального округа»;

15.3. пункт 4.2. изложить в следующей редакции:

«4.2. Режим особой охраны установлен постановлением Правительства Пермского края от 28 марта 2008 г. № 64-п «Об особо охраняемых природных территориях регионального значения».

4.2.1. На территории памятника природы запрещено:

проведение сплошных рубок лесных насаждений, за исключением санитарно-оздоровительных мероприятий, в том числе рубок погибших и поврежденных насаждений, а также за исключением рубок, проводимых в целях, предусмотренных частями 5, 6 статьи 21 Лесного кодекса Российской Федерации;

проезд и стоянка автотранспортных средств граждан и юридических лиц вне дорог общего пользования, дорог, предусмотренных материалами лесоустройства, проектами освоения лесов, кроме случаев, связанных с проведением мероприятий по охране памятника природы, а также мероприятий по сохранению и восстановлению природных комплексов и их компонентов, расположенных в границах памятника природы, ликвидацией последствий аварий, стихийных бедствий и иных обстоятельств, носящих чрезвычайный характер;

геологическое изучение, разведка и добыча полезных ископаемых, кроме геологического изучения углеводородного сырья, не приводящего

к нарушению почвенного и растительного покрова, геологического изучения, разведки и добычи подземных вод;

предоставление земельных участков для индивидуального жилищного строительства, садоводства и огородничества;

всякое строительство, за исключением объектов, связанных с обеспечением охраны памятника природы, а также реконструкции и эксплуатации существующих объектов;

промышленное рыболовство, промышленная заготовка лекарственных растений и недревесных лесных ресурсов;

мойка транспортных средств;

вывоз предметов, имеющих историко-культурную ценность;

размещение складов ядохимикатов, минеральных веществ, размещение отходов производства и потребления, размещение свалок отходов и мусора;

загрязнение почв, замусоривание территории;

взрывные работы, за исключением взрывных работ подземного характера, без выброса продуктов взрыва на поверхность при геологоразведочных работах;

выжигание растительности;

организация стоянок, установка палаток вне установленных мест;

нанесение надписей и знаков на валунах, обнажениях горных пород и историко-культурных объектах;

проведение культурно-массовых, оздоровительных, просветительских мероприятий, скалолазание на геологических объектах без согласования с Министерством природных ресурсов, лесного хозяйства и экологии Пермского края;

выпас и прогон скота;

иная деятельность, приводящая к необратимым изменениям природных, историко-культурных и геолого-минералогических объектов и природных комплексов;

нахождение физических лиц, не оформивших разрешение на посещение особо охраняемых природных территорий в соответствии с порядком взимания платы и оформления разрешения на посещение особо охраняемых природных территорий регионального значения физическими лицами, не проживающими в населенных пунктах, расположенных в границах особо охраняемых природных территорий регионального значения, в случае, если посещение такой территории осуществляется на основании разрешения»;

4.2.2. На территории памятника природы разрешается:

проведение выборочных рубок лесных насаждений (при рубках спелых и перестойных лесных насаждений, при уходе за лесами, а также в целях, предусмотренных частями 5, 6 статьи 21 Лесного кодекса Российской Федерации), санитарных рубок лесных насаждений;

любительская рыбалка в соответствии с Правилами рыболовства, установленными для Волжско-Каспийского рыбохозяйственного бассейна;

реконструкция и эксплуатация существующих объектов;

геологическое изучение углеводородного сырья, не приводящее к нарушению почвенного и растительного покрова, геологическое изучение, разведка и добыча подземных вод;

создание, эксплуатация и реконструкция объектов лесной и охотничьей инфраструктуры по согласованию с Министерством природных ресурсов, лесного хозяйства и экологии Пермского края;

создание, эксплуатация и реконструкция объектов рекреационной инфраструктуры по согласованию с правообладателями земельных участков;

посещение гражданами специально оборудованных туристических и экологических маршрутов;

проведение культурно-массовых, оздоровительных, просветительских мероприятий, скалолазание на геологических объектах по согласованию с Министерством природных ресурсов, лесного хозяйства и экологии Пермского края;

научно-исследовательская работа;

реинтродукция видов растительного мира, занесенных в Красную книгу Пермского края и Красную книгу Российской Федерации;

обустройство экологических троп, смотровых площадок, мест наблюдения за объектами животного и растительного мира, существующей дорожно-тропиночной сети, установка природоохранных знаков Министерством природных ресурсов, лесного хозяйства и экологии Пермского края без формирования лесных участков;

заготовка пищевых лесных ресурсов и сбор лекарственных растений;

иная деятельность, не приводящая к необратимым изменениям природных, историко-культурных и геолого-минералогических объектов и природных комплексов»;

15.4. пункты 4.3 и 4.4 признать утратившими силу;

15.5. в наименовании приложения слово «Приложение» заменить словами «Приложение 1»;


15.6. дополнить приложением 2 согласно приложению 21 к настоящим изменениям;

15.7. дополнить приложением 3 согласно приложению 22 к настоящим изменениям.

Приложение 1  
к изменениям,  
которые вносятся в приказ  
Министерства природных ресурсов,  
лесного хозяйства и экологии  
Пермского края от 9 января 2017 г.  
№ СЭД-30-01-02-2 «Об утверждении  
положений об особо охраняемых  
природных территориях  
регионального значения городского  
округа  
«город Губаха» Пермского края  
и Лысьвенского городского округа  
Пермского края»

Приложение 2  
к Положению о геологическом  
памятнике природы «Белая скала»

План (чертеж, схема) границ зоны с особыми условиями использования  
территорий



Масштаб: 1:7000

Приложение 2  
к изменениям,  
которые вносятся в приказ  
Министерства природных ресурсов,  
лесного хозяйства и экологии  
Пермского края от 9 января 2017 г.  
№ СЭД-30-01-02-2 «Об утверждении  
положений об особо охраняемых  
природных территориях  
регионального значения городского  
округа  
«город Губаха» Пермского края  
и Лысьвенского городского округа  
Пермского края»

Приложение 3  
к Положению о геологическом  
памятнике природы «Белая скала»

Графическое описание местоположения границ геологического памятника  
природы «Белая скала»

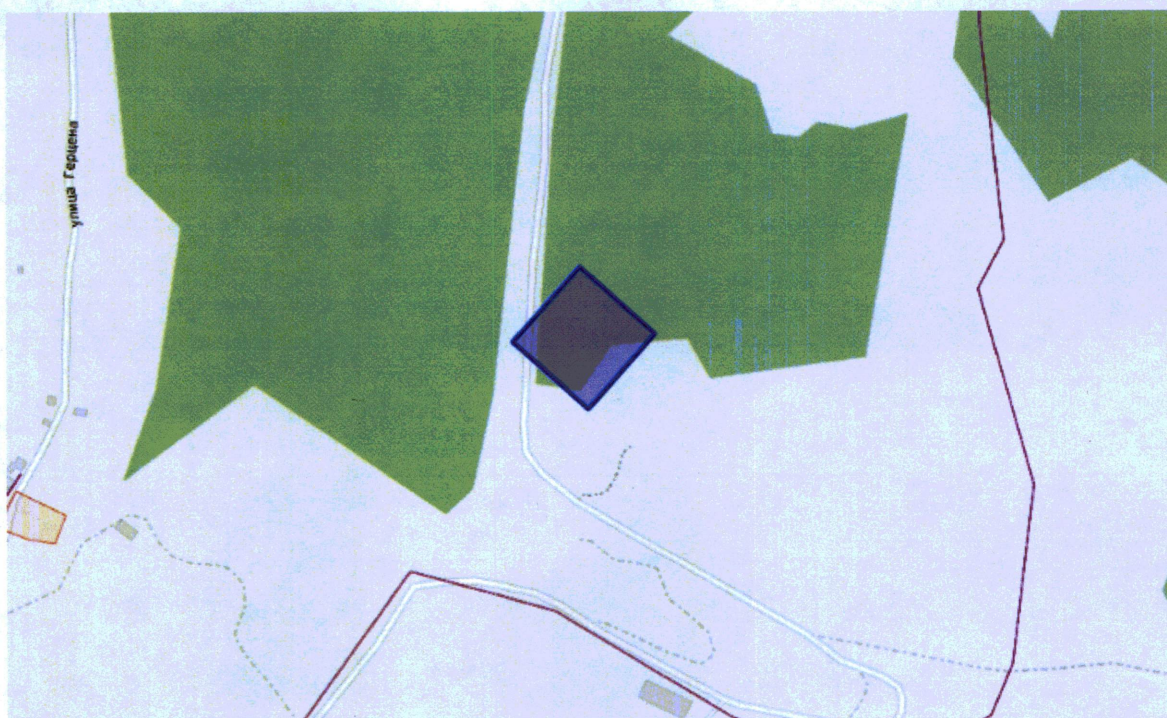
Реестровый (учетный) номер:		59:05-6.40	
Система координат: МСК 59			
Сведения о характерных точках границ:			
Обозначение характерных точек	Координаты		Метод определения координат и средняя квадратическая погрешность положения характерной точки (Mt), м
	X	Y	
1	613464,55	2305625,35	Геодезический метод
2	613477,66	2305567,35	Геодезический метод
3	613487,88	2305537,85	Геодезический метод
4	613493,15	2305468,97	Геодезический метод
5	613502,41	2305406,41	Геодезический метод
6	613513,78	2305378,54	Геодезический метод
7	613533,74	2305342,49	Геодезический метод
8	613541,98	2305313,76	Геодезический метод
9	613542,4	2305287,66	Геодезический метод
10	613550,63	2305260,5	Геодезический метод
11	613552,07	2305235,47	Геодезический метод
12	613546,83	2305183,89	Геодезический метод
13	613546,51	2305154,08	Геодезический метод
14	613555,12	2305121,58	Геодезический метод
15	613565,92	2305092,25	Геодезический метод
16	613569,96	2305067,74	Геодезический метод
17	613582,66	2305023,51	Геодезический метод
18	613597,83	2304983,89	Геодезический метод
19	613606,24	2304937,13	Геодезический метод
20	613614,19	2304919,79	Геодезический метод
21	613619,24	2304915,88	Геодезический метод
22	613623,36	2304906,75	Геодезический метод
23	613625,27	2304897,03	Геодезический метод
24	613639,11	2304865,53	Геодезический метод

25	613642,88	2304863,64	Геодезический метод
26	613648,89	2304852,1	Геодезический метод
27	613654,75	2304824,76	Геодезический метод
28	613654,52	2304814,99	Геодезический метод
29	613647,57	2304807,92	Геодезический метод
30	613642,58	2304791,58	Геодезический метод
31	613842,69	2304786,4	Геодезический метод
32	613839,29	2305286,77	Геодезический метод
1	613464,55	2305625,35	Геодезический метод

Приложение 3  
к изменениям,  
которые вносятся в приказ  
Министерства природных ресурсов,  
лесного хозяйства и экологии  
Пермского края от 9 января 2017 г.  
№ СЭД-30-01-02-2 «Об утверждении  
положений об особо охраняемых  
природных территориях  
регионального значения городского  
округа  
«город Губаха» Пермского края  
и Лысьвенского городского округа  
Пермского края»

Приложение 2  
к Положению о геологическом  
памятнике природы «Губахинская  
(Мариинская) пещера»

План (чертеж, схема) границ зоны с особыми условиями использования  
территорий



Масштаб: 1:3000

Приложение 4  
к изменениям,  
которые вносятся в приказ  
Министерства природных ресурсов,  
лесного хозяйства и экологии  
Пермского края от 9 января 2017 г.  
№ СЭД-30-01-02-2 «Об утверждении  
положений об особо охраняемых  
природных территориях  
регионального значения городского  
округа  
«город Губаха» Пермского края  
и Лысьвенского городского округа  
Пермского края»

Приложение 3  
к Положению о геологическом  
памятнике природы «Губахинская  
(Мариинская) пещера»

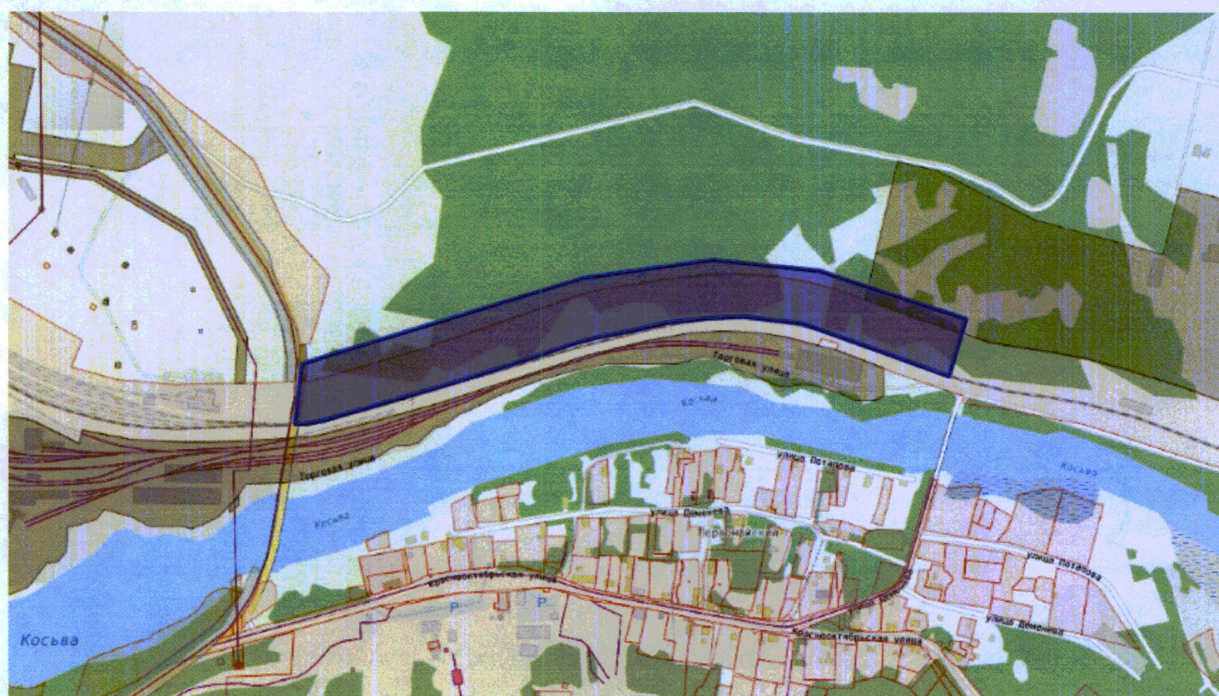
Графическое описание местоположения границ геологического памятника  
природы «Губахинская (Мариинская) пещера»

Реестровый (учетный) номер:		59:05-6.59	
Система координат: МСК 59			
Сведения о характерных точках границ:			
Обозначение характерных точек	Координаты		Метод определения координат и средняя Квадратическая погрешность положения характерной точки (Mt), м
	X	Y	
1	615238,66	2311265,39	Геодезический метод
2	615173,27	2311341,05	Геодезический метод
3	615097,61	2311275,66	Геодезический метод
4	615163	2311200	Геодезический метод
1	615238,66	2311265,39	Геодезический метод

Приложение 5  
к изменениям,  
которые вносятся в приказ  
Министерства природных ресурсов,  
лесного хозяйства и экологии  
Пермского края от 9 января 2017 г.  
№ СЭД-30-01-02-2 «Об утверждении  
положений об особо охраняемых  
природных территориях  
регионального значения городского  
округа  
«город Губаха» Пермского края  
и Лысьвенского городского округа  
Пермского края»

Приложение 2  
к Положению о геологическом  
памятнике природы «Губахинское  
обнажение»

План (чертеж, схема) границ зоны с особыми условиями использования территорий



Масштаб: 1:5000

Приложение 6  
к изменениям,  
которые вносятся в приказ  
Министерства природных ресурсов,  
лесного хозяйства и экологии  
Пермского края от 9 января 2017 г.  
№ СЭД-30-01-02-2 «Об утверждении  
положений об особо охраняемых  
природных территориях  
регионального значения городского  
округа  
«город Губаха» Пермского края  
и Лысьвенского городского округа  
Пермского края»

Приложение 3  
к Положению о геологическом  
памятнике природы «Губахинское  
обнажение»


Графическое описание местоположения границ геологического  
памятника природы «Губахинское обнажение»

Реестровый (учетный) номер:		59:05-6.109	
Система координат: МСК 59			
Сведения о характерных точках границ:			
Обозначение характерных точек	Координаты		Метод определения координат и средняя квадратическая погрешность положения характерной точки (Mt), м
	X	Y	
1	613601,86	2309096,44	Геодезический метод
2	613689	2309105,41	Геодезический метод
3	613820,7	2309511,59	Геодезический метод
4	613849,89	2309701,3	Геодезический метод
5	613836,19	2309858,44	Геодезический метод
6	613770,23	2310071,25	Геодезический метод
7	613686,34	2310047,32	Геодезический метод
8	613760,02	2309833,99	Геодезический метод
9	613768,43	2309748,45	Геодезический метод
10	613765,08	2309694,76	Геодезический метод
11	613757,18	2309637,44	Геодезический метод
12	613744,19	2309580,95	Геодезический метод
13	613733,97	2309534,94	Геодезический метод
14	613724,21	2309499,23	Геодезический метод
15	613709,53	2309458,22	Геодезический метод
16	613672,39	2309348,18	Геодезический метод
17	613607,32	2309139,81	Геодезический метод
18	613602,64	2309114,84	Геодезический метод
1	613601,86	2309096,44	Геодезический метод

Приложение 7  
к изменениям,  
которые вносятся в приказ  
Министерства природных ресурсов,  
лесного хозяйства и экологии  
Пермского края от 9 января 2017 г.  
№ СЭД-30-01-02-2 «Об утверждении  
положений об особо охраняемых  
природных территориях  
регионального значения городского  
округа  
«город Губаха» Пермского края  
и Лысьвенского городского округа  
Пермского края»

Приложение 2  
к Положению о геологическом  
памятнике природы «Косьвинская  
карстовая арка»

План (чертеж, схема) границ зоны с особыми условиями использования  
территорий



Масштаб: 1:3000

Приложение 8  
к изменениям,  
которые вносятся в приказ  
Министерства природных ресурсов,  
лесного хозяйства и экологии  
Пермского края от 9 января 2017 г.  
№ СЭД-30-01-02-2 «Об утверждении  
положений об особо охраняемых  
природных территориях  
регионального значения городского  
округа  
«город Губаха» Пермского края  
и Лысьвенского городского округа  
Пермского края»

Приложение 3  
к Положению о геологическом  
памятнике природы «Косьвинская  
карстовая арка»

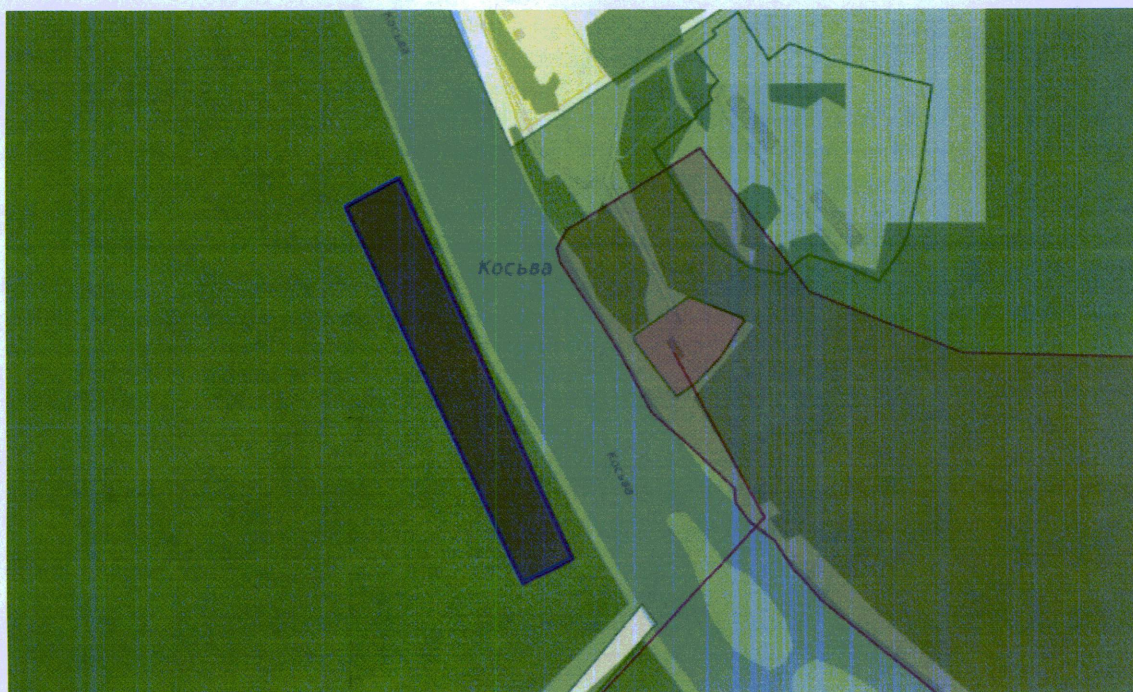
Графическое описание местоположения границ геологического  
памятника природы «Косьвинская карстовая арка»

Реестровый (учетный) номер:		59:05-6.44	
Система координат: МСК 59			
Сведения о характерных точках границ:			
Обозначение характерных точек	Координаты		Метод определения координат и средняя квадратическая погрешность положения характерной точки (Mt), м
	X	Y	
1	2306384,05	2306384,05	Геодезический метод
2	2306475,36	2306475,36	Геодезический метод
3	2306484,16	2306484,16	Геодезический метод
4	2306484,43	2306484,43	Геодезический метод
5	2306384,05	2306384,05	Геодезический метод
1	2306384,05	2306384,05	Геодезический метод

Приложение 9  
к изменениям,  
которые вносятся в приказ  
Министерства природных ресурсов,  
лесного хозяйства и экологии  
Пермского края от 9 января 2017 г.  
№ СЭД-30-01-02-2 «Об утверждении  
положений об особо охраняемых  
природных территориях  
регионального значения городского  
округа  
«город Губаха» Пермского края  
и Лысьвенского городского округа  
Пермского края»

Приложение 2  
к Положению о геологическом  
памятнике природы «Кременное  
обнажение»

План (чертеж, схема) границ зоны с особыми условиями использования  
территорий



Масштаб: 1:8000

Приложение 10  
к изменениям,  
которые вносятся в приказ  
Министерства природных ресурсов,  
лесного хозяйства и экологии  
Пермского края от 9 января 2017 г.  
№ СЭД-30-01-02-2 «Об утверждении  
положений об особо охраняемых  
природных территориях  
регионального значения городского  
округа  
«город Губаха» Пермского края  
и Лысьвенского городского округа  
Пермского края»

Приложение 3  
к Положению о геологическом  
памятнике природы «Кременное  
обнажение»

Графическое описание местоположения границ геологического  
памятника природы «Кременное обнажение»

Реестровый (учетный) номер:		59:05-6.13	
Система координат: МСК 59			
Сведения о характерных точках границ:			
Обозначение характерных точек	Координаты		Метод определения координат и средняя квадратическая погрешность положения характерной точки (Mt), м
	X	Y	
1	612571.28	2313585.28	Геодезический
2	612140.13	2313789.23	Геодезический
3	612110.51	2313733.08	Геодезический
4	612537.97	2313524.64	Геодезический
5	612571.28	2313585.28	Геодезический

Приложение 11  
к изменениям,  
которые вносятся в приказ  
Министерства природных ресурсов,  
лесного хозяйства и экологии  
Пермского края от 9 января 2017 г.  
№ СЭД-30-01-02-2 «Об утверждении  
положений об особо охраняемых  
природных территориях  
регионального значения городского  
округа  
«город Губаха» Пермского края  
и Лысьвенского городского округа  
Пермского края»

Приложение 2  
к Положению об охраняемом  
ландшафте «Ладейный Лог»

План (чертеж, схема) границ зоны с особыми условиями использования  
территорий



Масштаб: 1: 1:100000

Приложение 12  
к изменениям,  
которые вносятся в приказ  
Министерства природных ресурсов,  
лесного хозяйства и экологии  
Пермского края от 9 января 2017 г.  
№ СЭД-30-01-02-2 «Об утверждении  
положений об особо охраняемых  
природных территориях  
регионального значения городского  
округа  
«город Губаха» Пермского края  
и Лысьвенского городского округа  
Пермского края»

Приложение 3  
к Положению об охраняемом  
ландшафте «Ладейный Лог»

Графическое описание местоположения границ охраняемого ландшафта  
«Ладейный Лог»

Реестровый (учетный) номер:		59:05-6.50	
Система координат: МСК 59			
Сведения о характерных точках границ:			
Обозначение характерных точек	Координаты		Метод определения координат и средняя квадратическая погрешность положения характерной точки (Mt), м
	X	Y	
1.1.1	610515.91	2309675.17	Метод спутниковых геодезических измерений (определений), 0.1
1.1.2	610494.57	2309682.26	Метод спутниковых геодезических измерений (определений), 0.1
1.1.3	610530.55	2309809.75	Метод спутниковых геодезических измерений (определений), 0.1
1.1.4	610615.91	2309786.46	Метод спутниковых геодезических измерений (определений), 0.1
1.1.5	610656.14	2309776.67	Метод спутниковых геодезических измерений (определений), 0.1
1.1.6	610646.23	2309906.63	Метод спутниковых геодезических измерений (определений), 0.1
1.1.7	610753.72	2310340.69	Метод спутниковых геодезических измерений (определений), 0.1
1.1.8	610909.58	2310591.81	Метод спутниковых геодезических измерений (определений), 0.1
1.1.9	610934.94	2310436.62	Метод спутниковых геодезических измерений (определений), 0.1
1.1.10	610968.47	2310319.2	Метод спутниковых геодезических измерений (определений), 0.1
1.1.11	610996.83	2310297.08	Метод спутниковых геодезических измерений (определений), 0.1
1.1.12	611019.42	2310285.53	Метод спутниковых геодезических измерений (определений), 0.1

1.1.13	611187.27	2310328.19	Метод спутниковых геодезических измерений (определений), 0.1
1.1.14	611183.25	2310373.03	Метод спутниковых геодезических измерений (определений), 0.1
1.1.15	611194.38	2310392.93	Метод спутниковых геодезических измерений (определений), 0.1
1.1.16	611189.27	2310411.91	Метод спутниковых геодезических измерений (определений), 0.1
1.1.17	611225.78	2310420.3	Метод спутниковых геодезических измерений (определений), 0.1
1.1.18	611231.44	2310336.7	Метод спутниковых геодезических измерений (определений), 0.1
1.1.19	611614.19	2310370.23	Метод спутниковых геодезических измерений (определений), 0.1
1.1.20	611597.52	2310114.39	Метод спутниковых геодезических измерений (определений), 0.1
1.1.21	611802.17	2310134.84	Метод спутниковых геодезических измерений (определений), 0.1
1.1.22	611802.69	2310232.68	Метод спутниковых геодезических измерений (определений), 0.1
1.1.23	611918.35	2310241.97	Метод спутниковых геодезических измерений (определений), 0.1
1.1.24	611918.39	2310239.86	Метод спутниковых геодезических измерений (определений), 0.1
1.1.25	611934.58	2310238.21	Метод спутниковых геодезических измерений (определений), 0.1
1.1.26	611934.87	2310243.27	Метод спутниковых геодезических измерений (определений), 0.1
1.1.27	612250.25	2310268.61	Метод спутниковых геодезических измерений (определений), 0.1
1.1.28	612241.5	2310400.92	Метод спутниковых геодезических измерений (определений), 0.1
1.1.29	612253.7	2310610.98	Метод спутниковых геодезических измерений (определений), 0.1
1.1.30	612142.91	2310633.7	Метод спутниковых геодезических измерений (определений), 0.1
1.1.31	612074.08	2310637.36	Метод спутниковых геодезических измерений (определений), 0.1
1.1.32	612070.04	2310639.68	Метод спутниковых геодезических измерений (определений), 0.1
1.1.33	612068.73	2310644.07	Метод спутниковых геодезических измерений (определений), 0.1
1.1.34	612074.77	2310708.56	Метод спутниковых геодезических измерений (определений), 0.1
1.1.35	612088.46	2310771.3	Метод спутниковых геодезических измерений (определений), 0.1
1.1.36	612087.88	2310775.35	Метод спутниковых геодезических измерений (определений), 0.1
1.1.37	612084.75	2310778.14	Метод спутниковых геодезических измерений (определений), 0.1

1.1.38	612028.96	2310795.7	Метод спутниковых геодезических измерений (определений), 0.1
1.1.39	611995.01	2310803.72	Метод спутниковых геодезических измерений (определений), 0.1
1.1.40	611986.44	2310814.47	Метод спутниковых геодезических измерений (определений), 0.1
1.1.41	612006.28	2310874.35	Метод спутниковых геодезических измерений (определений), 0.1
1.1.42	612009.15	2310898.02	Метод спутниковых геодезических измерений (определений), 0.1
1.1.43	612007.83	2310902.53	Метод спутниковых геодезических измерений (определений), 0.1
1.1.44	612004.01	2310904.77	Метод спутниковых геодезических измерений (определений), 0.1
1.1.45	611970.45	2310909.21	Метод спутниковых геодезических измерений (определений), 0.1
1.1.46	611849.33	2310924.14	Метод спутниковых геодезических измерений (определений), 0.1
1.1.47	611825.45	2310941.93	Метод спутниковых геодезических измерений (определений), 0.1
1.1.48	611801.48	2310951.17	Метод спутниковых геодезических измерений (определений), 0.1
1.1.49	611784.12	2310953.73	Метод спутниковых геодезических измерений (определений), 0.1
1.1.50	611781.45	2310953.22	Метод спутниковых геодезических измерений (определений), 0.1
1.1.51	611779.14	2310951.43	Метод спутниковых геодезических измерений (определений), 0.1
1.1.52	611777.92	2310948.63	Метод спутниковых геодезических измерений (определений), 0.1
1.1.53	611777.31	2310935.8	Метод спутниковых геодезических измерений (определений), 0.1
1.1.54	611765.43	2310934.3	Метод спутниковых геодезических измерений (определений), 0.1
1.1.55	611762.79	2310933.47	Метод спутниковых геодезических измерений (определений), 0.1
1.1.56	611760.59	2310931.16	Метод спутниковых геодезических измерений (определений), 0.1
1.1.57	611759.89	2310927.76	Метод спутниковых геодезических измерений (определений), 0.1
1.1.58	611762.53	2310906.5	Метод спутниковых геодезических измерений (определений), 0.1
1.1.59	611724.27	2310899.52	Метод спутниковых геодезических измерений (определений), 0.1
1.1.60	611711.68	2310885.68	Метод спутниковых геодезических измерений (определений), 0.1
1.1.61	611709.65	2310879.65	Метод спутниковых геодезических измерений (определений), 0.1
1.1.62	611601.14	2310882.83	Метод спутниковых геодезических измерений (определений), 0.1

1.1.63	611539.25	2310875.15	Метод спутниковых геодезических измерений (определений), 0.1
1.1.64	611538.67	2310980.09	Метод спутниковых геодезических измерений (определений), 0.1
1.1.65	611473.97	2310978.67	Метод спутниковых геодезических измерений (определений), 0.1
1.1.66	611477.85	2310869.1	Метод спутниковых геодезических измерений (определений), 0.1
1.1.67	611416.89	2310865.19	Метод спутниковых геодезических измерений (определений), 0.1
1.1.68	611417.23	2310897.23	Метод спутниковых геодезических измерений (определений), 0.1
1.1.69	611405.81	2310897.44	Метод спутниковых геодезических измерений (определений), 0.1
1.1.70	611404.78	2310864.41	Метод спутниковых геодезических измерений (определений), 0.1
1.1.71	611377.86	2310862.69	Метод спутниковых геодезических измерений (определений), 0.1
1.1.72	611353.93	2310862.5	Метод спутниковых геодезических измерений (определений), 0.1
1.1.73	611353.64	2310938.19	Метод спутниковых геодезических измерений (определений), 0.1
1.1.74	611351.32	2310942.57	Метод спутниковых геодезических измерений (определений), 0.1
1.1.75	611346.43	2310943.94	Метод спутниковых геодезических измерений (определений), 0.1
1.1.76	611291.76	2310933.66	Метод спутниковых геодезических измерений (определений), 0.1
1.1.77	611167.24	2310921.46	Метод спутниковых геодезических измерений (определений), 0.1
1.1.78	611146.31	2310919.47	Метод спутниковых геодезических измерений (определений), 0.1
1.1.79	611277.99	2311101.73	Метод спутниковых геодезических измерений (определений), 0.1
1.1.80	611364.9	2311128.02	Метод спутниковых геодезических измерений (определений), 0.1
1.1.81	611481.15	2311114.56	Метод спутниковых геодезических измерений (определений), 0.1
1.1.82	611496.61	2311116.11	Метод спутниковых геодезических измерений (определений), 0.1
1.1.83	611631.72	2311147.4	Метод спутниковых геодезических измерений (определений), 0.1
1.1.84	611632.77	2311139.33	Метод спутниковых геодезических измерений (определений), 0.1
1.1.85	611677.5	2311148.37	Метод спутниковых геодезических измерений (определений), 0.1
1.1.86	611681.67	2311120.93	Метод спутниковых геодезических измерений (определений), 0.1
1.1.87	611827.25	2311133.98	Метод спутниковых геодезических измерений (определений), 0.1


1.1.88	611898.68	2311096.42	Метод спутниковых геодезических измерений (определений), 0.1
1.1.89	611922.35	2311091.12	Метод спутниковых геодезических измерений (определений), 0.1
1.1.90	611988.88	2311097.99	Метод спутниковых геодезических измерений (определений), 0.1
1.1.91	612069.15	2311117.19	Метод спутниковых геодезических измерений (определений), 0.1
1.1.92	612113.29	2311153.71	Метод спутниковых геодезических измерений (определений), 0.1
1.1.93	612202.9	2311210.62	Метод спутниковых геодезических измерений (определений), 0.1
1.1.94	612200.99	2311284.31	Метод спутниковых геодезических измерений (определений), 0.1
1.1.95	612234.02	2311316.3	Метод спутниковых геодезических измерений (определений), 0.1
1.1.96	612201.88	2311378.72	Метод спутниковых геодезических измерений (определений), 0.1
1.1.97	612250.37	2311393.31	Метод спутниковых геодезических измерений (определений), 0.1
1.1.98	612347.33	2311423.63	Метод спутниковых геодезических измерений (определений), 0.1
1.1.99	612541	2311430	Метод спутниковых геодезических измерений (определений), 0.1
1.1.100	611903	2311520	Метод спутниковых геодезических измерений (определений), 0.1
1.1.101	610537	2311980	Метод спутниковых геодезических измерений (определений), 0.1
1.1.102	606609	2312280	Метод спутниковых геодезических измерений (определений), 0.1
1.1.103	605545	2311690	Метод спутниковых геодезических измерений (определений), 0.1
1.1.104	605543.17	2311644.97	Метод спутниковых геодезических измерений (определений), 0.1
1.1.105	605300.81	2311609.27	Метод спутниковых геодезических измерений (определений), 0.1
1.1.106	604310.27	2311446.06	Метод спутниковых геодезических измерений (определений), 0.1
1.1.107	604489.7	2310311.07	Метод спутниковых геодезических измерений (определений), 0.1
1.1.108	605521.14	2310489.8	Метод спутниковых геодезических измерений (определений), 0.1
1.1.109	605508	2309830	Метод спутниковых геодезических измерений (определений), 0.1
1.1.110	607011.92	2309766.86	Метод спутниковых геодезических измерений (определений), 0.1
1.1.111	606778.63	2309705.41	Метод спутниковых геодезических измерений (определений), 0.1
1.1.112	606995.54	2308797.48	Метод спутниковых геодезических измерений (определений), 0.1

1.1.113	608066.61	2308971.78	Метод спутниковых геодезических измерений (определений), 0.1
1.1.114	609089.14	2309138.17	Метод спутниковых геодезических измерений (определений), 0.1
1.1.115	609016.72	2309681.26	Метод спутниковых геодезических измерений (определений), 0.1
1.1.1	610515.91	2309675.17	Метод спутниковых геодезических измерений (определений), 0.1

Приложение 13  
к изменениям,  
которые вносятся в приказ  
Министерства природных ресурсов,  
лесного хозяйства и экологии  
Пермского края от 9 января 2017 г.  
№ СЭД-30-01-02-2 «Об утверждении  
положений об особо охраняемых  
природных территориях  
регионального значения городского  
округа  
«город Губаха» Пермского края  
и Лысьвенского городского округа  
Пермского края»

Приложение 2  
к Положению о геологическом  
памятнике природы «Темная пещера»

План (чертеж, схема) границ зоны с особыми условиями использования  
территорий



Масштаб: 1:3000

Приложение 14  
к изменениям,  
которые вносятся в приказ  
Министерства природных ресурсов,  
лесного хозяйства и экологии  
Пермского края от 9 января 2017 г.  
№ СЭД-30-01-02-2 «Об утверждении  
положений об особо охраняемых  
природных территориях  
регионального значения городского  
округа  
«город Губаха» Пермского края  
и Лысьвенского городского округа  
Пермского края»

Приложение 3  
к Положению о геологическом  
памятнике природы «Темная пещера»

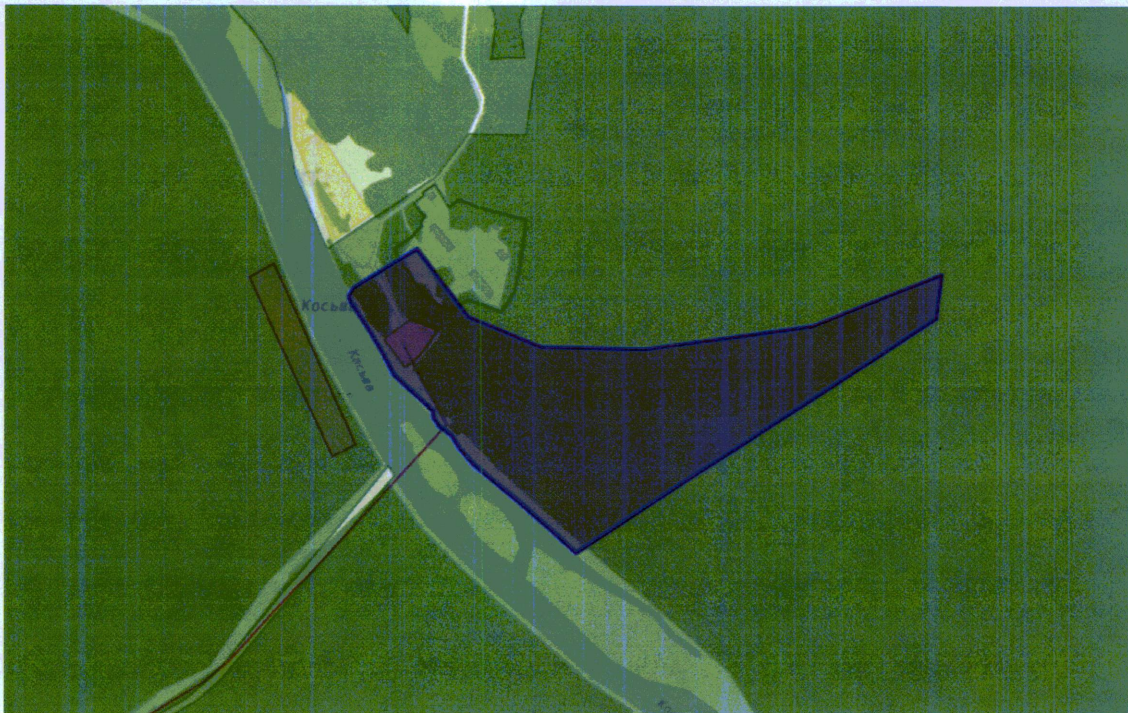
Графическое описание местоположения границ геологического  
памятника природы «Темная пещера»

Реестровый (учетный) номер:		59:05-6.85	
Система координат: МСК 59			
Сведения о характерных точках границ:			
Обозначение характерных точек	Координаты		Метод определения координат и средняя квадратическая погрешность положения характерной точки (Mt), м
	X	Y	
1	622945	2313390	Геодезический
2	623020	2313460	Геодезический
3	622953	2313530	Геодезический
4	622877	2313470	Геодезический
5	622945	2313390	Геодезический

Приложение 15  
к изменениям,  
которые вносятся в приказ  
Министерства природных ресурсов,  
лесного хозяйства и экологии  
Пермского края от 9 января 2017 г.  
№ СЭД-30-01-02-2 «Об утверждении  
положений об особо охраняемых  
природных территориях  
регионального значения городского  
округа  
«город Губаха» Пермского края  
и Лысьвенского городского округа  
Пермского края»

Приложение 2  
к Положению о геологическом  
памятнике природы «Холодный Лог»

План (чертеж, схема) границ зоны с особыми условиями использования  
территорий



Масштаб: 1:20000

Приложение 16  
к изменениям,  
которые вносятся в приказ  
Министерства природных ресурсов,  
лесного хозяйства и экологии  
Пермского края от 9 января 2017 г.  
№ СЭД-30-01-02-2 «Об утверждении  
положений об особо охраняемых  
природных территориях  
регионального значения городского  
округа  
«город Губаха» Пермского края  
и Лысьвенского городского округа  
Пермского края»

Приложение 3  
к Положению о геологическом  
памятнике природы «Холодный Лог»

Графическое описание местоположения границ геологического  
памятника природы «Холодный Лог»

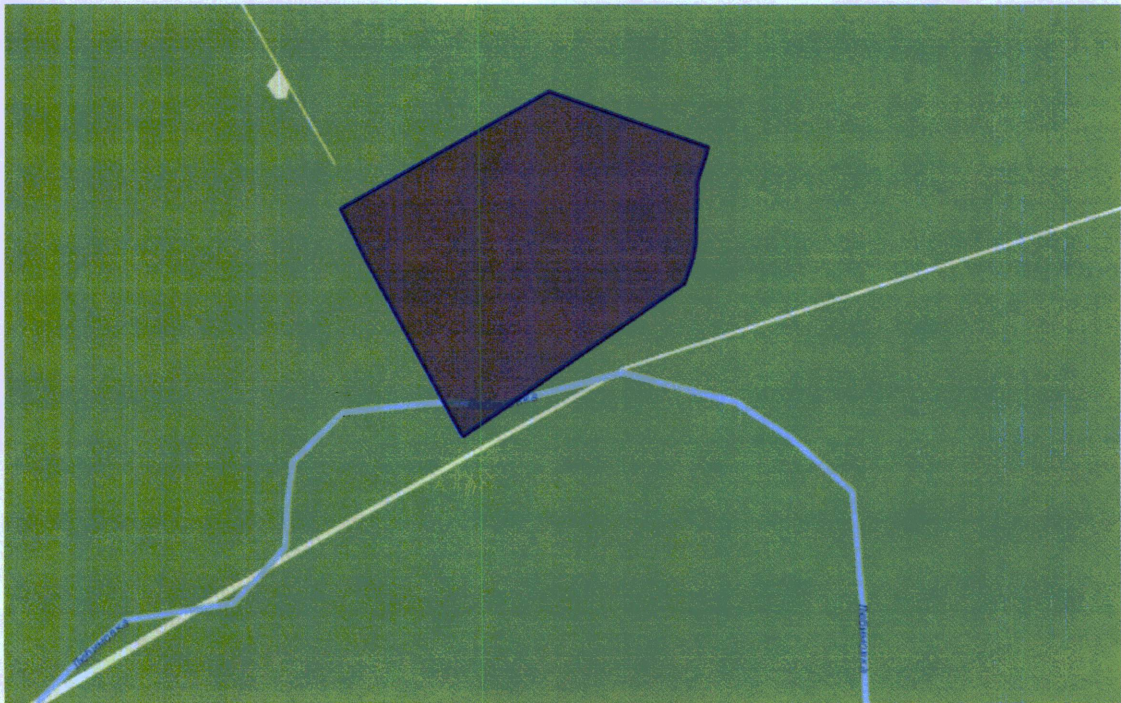
Реестровый (учетный) номер:		59:05-6.114	
Система координат: МСК 59			
Сведения о характерных точках границ:			
Обозначение характерных точек	Координаты		Метод определения координат и средняя квадратическая погрешность положения характерной точки (Mt), м
	X	Y	
1.1.1	612611.06	2313928.06	Геодезический
1.1.2	612450.09	2314053.98	Геодезический
1.1.3	612382.2	2314230.27	Геодезический
1.1.4	612380.01	2314481.03	Геодезический
1.1.5	612441.33	2314878.52	Геодезический
1.1.6	612571.65	2315186.56	Геодезический
1.1.7	612465.42	2315175.26	Геодезический
1.1.8	611888.22	2314322.83	Геодезический
1.1.9	611943.48	2314260.3	Геодезический
1.1.10	611978.38	2314218.13	Геодезический
1.1.11	612008.91	2314181.78	Геодезический
1.1.12	612061.26	2314116.35	Геодезический
1.1.13	612097.61	2314071.27	Геодезический
1.1.14	612133.96	2314039.28	Геодезический
1.1.15	612164.5	2314018.92	Геодезический
1.1.16	612186.31	2313989.84	Геодезический
1.1.17	612208.12	2313973.85	Геодезический
1.1.18	612224.12	2313972.39	Геодезический
1.1.19	612263.38	2313930.22	Геодезический
1.1.20	612309.91	2313876.42	Геодезический
1.1.21	612350.62	2313854.61	Геодезический
1.1.22	612373.89	2313841.52	Геодезический
1.1.23	612414.6	2313815.35	Геодезический

1.1.24	612449.5	2313790.63	Геодезический
1.1.25	612478.58	2313770.27	Геодезический
1.1.26	612494.58	2313765.91	Геодезический
1.1.27	612515.79	2313776.94	Геодезический
1.1.28	612611.06	2313928.06	Геодезический

Приложение 17  
к изменениям,  
которые вносятся в приказ  
Министерства природных ресурсов,  
лесного хозяйства и экологии  
Пермского края от 9 января 2017 г.  
№ СЭД-30-01-02-2 «Об утверждении  
положений об особо охраняемых  
природных территориях  
регионального значения городского  
округа  
«город Губаха» Пермского края  
и Лысьвенского городского округа  
Пермского края»

Приложение 2  
к Положению о геологическом  
памятнике природы «Ангидрит»

План (чертеж, схема) границ зоны с особыми условиями использования  
территорий



Масштаб: 1:20000

Приложение 18  
к изменениям,  
которые вносятся в приказ  
Министерства природных ресурсов,  
лесного хозяйства и экологии  
Пермского края от 9 января 2017 г.  
№ СЭД-30-01-02-2 «Об утверждении  
положений об особо охраняемых  
природных территориях  
регионального значения городского  
округа  
«город Губаха» Пермского края  
и Лысьвенского городского округа  
Пермского края»

Приложение 3  
к Положению о геологическом  
памятнике природы «Ангидрит»

Графическое описание местоположения границ геологического  
памятника природы «Ангидрит»

Реестровый (учетный) номер:		59:09-6.340	
Система координат: МСК 59			
Сведения о характерных точках границ:			
Обозначение характерных точек	Координаты		Метод определения координат и средняя квадратическая погрешность положения характерной точки (Mt), м
	X	Y	
1.1.1	540256.9	2328746.17	Геодезический
1.1.2	540235.62	2328741.76	Геодезический
1.1.3	540176.28	2328723.94	Геодезический
1.1.4	540036.63	2328723.35	Геодезический
1.1.5	540003.2	2328717.5	Геодезический
1.1.6	539943.88	2328698.17	Геодезический
1.1.7	539582.27	2328193.59	Геодезический
1.1.8	539982.97	2327961.7	Геодезический
1.1.9	540097.92	2327900.21	Геодезический
1.1.10	540377.38	2328376.5	Геодезический
1.1.11	540256.9	2328746.17	Геодезический

Приложение 19  
к изменениям,  
которые вносятся в приказ  
Министерства природных ресурсов,  
лесного хозяйства и экологии  
Пермского края от 9 января 2017 г.  
№ СЭД-30-01-02-2 «Об утверждении  
положений об особо охраняемых  
природных территориях  
регионального значения городского  
округа  
«город Губаха» Пермского края  
и Лысьвенского городского округа  
Пермского края»

Приложение 2  
к Положению об охраняемом  
ландшафте «Белая гора»

План (чертеж, схема) границ зоны с особыми условиями использования  
территорий



Масштаб: 1:70000

Приложение 20  
к изменениям,  
которые вносятся в приказ  
Министерства природных ресурсов,  
лесного хозяйства и экологии  
Пермского края от 9 января 2017 г.  
№ СЭД-30-01-02-2 «Об утверждении  
положений об особо охраняемых  
природных территориях  
регионального значения городского  
округа  
«город Губаха» Пермского края  
и Лысьвенского городского округа  
Пермского края»

Приложение 3  
к Положению об охраняемом  
ландшафте «Белая гора»


Графическое описание местоположения границ охраняемого ландшафта  
«Белая Гора»

Реестровый (учетный) номер:		59:09-6.184	
Система координат: МСК 59			
Сведения о характерных точках границ:			
Обозначение характерных точек	Координаты		Метод определения координат и средняя квадратическая погрешность положения характерной точки (Mt), м
	X	Y	
1	507621,56	2326800,17	Геодезический метод
2	507463,24	2329476,6	Геодезический метод
3	505986,26	2329855,51	Геодезический метод
4	505203,74	2330888,37	Геодезический метод
5	503664,56	2330928,04	Геодезический метод
6	503718,07	2328831,97	Геодезический метод
7	503702,74	2326853,18	Геодезический метод
1	507621,56	2326800,17	Геодезический метод

Приложение 21  
к изменениям,  
которые вносятся в приказ  
Министерства природных ресурсов,  
лесного хозяйства и экологии  
Пермского края от 9 января 2017 г.  
№ СЭД-30-01-02-2 «Об утверждении  
положений об особо охраняемых  
природных территориях  
регионального значения городского  
округа  
«город Губаха» Пермского края  
и Лысьвенского городского округа  
Пермского края»

Приложение 2  
к Положению о ландшафтном  
памятнике природы «Вынырок»

План (чертеж, схема) границ зоны с особыми условиями использования  
территорий



Масштаб: 1:4000

Приложение 22  
к изменениям,  
которые вносятся в приказ  
Министерства природных ресурсов,  
лесного хозяйства и экологии  
Пермского края от 9 января 2017 г.  
№ СЭД-30-01-02-2 «Об утверждении  
положений об особо охраняемых  
природных территориях  
регионального значения городского  
округа  
«город Губаха» Пермского края  
и Лысьвенского городского округа  
Пермского края»

Приложение 3  
к Положению о ландшафтном  
памятнике природы «Вынырок»

Графическое описание местоположения границ ландшафтного памятника  
природы «Вынырок»

Реестровый (учетный) номер:		59:09-6.172	
Система координат: МСК 59			
Сведения о характерных точках границ:			
Обозначение характерных точек	Координаты		Метод определения координат и средняя квадратическая погрешность положения характерной точки (Mt), м
	X	Y	
1	518941.72	2351811.97	Геодезический метод
2	518934.01	2351857.86	Геодезический метод
3	518909.51	2351892.75	Геодезический метод
4	518873.48	2351922.86	Геодезический метод
5	518828.08	2351934.17	Геодезический метод
6	518779.56	2351922.71	Геодезический метод
7	518749.77	2351899.36	Геодезический метод
8	518724.77	2351864.46	Геодезический метод
9	518718.72	2351826.54	Геодезический метод
10	518723.97	2351783.25	Геодезический метод
11	518754.61	2351740.59	Геодезический метод
12	518787.04	2351718.19	Геодезический метод
13	518824.96	2351712.15	Геодезический метод
14	518865.64	2351714.92	Геодезический метод
15	518904.37	2351740.59	Геодезический метод
16	518929.24	2351770.41	Геодезический метод
17	518941.72	2351811.97	Геодезический метод