



**МИНИСТЕРСТВО ПРИРОДНЫХ РЕСУРСОВ,  
ЛЕСНОГО ХОЗЯЙСТВА И ЭКОЛОГИИ  
ПЕРМСКОГО КРАЯ**

**П Р И К А З**

25.05.2026

№ 30-01-02-455

**О внесении изменений в приказ  
Министерства природных ресурсов,  
лесного хозяйства и экологии  
Пермского края от 01 февраля 2017 г.  
№ СЭД-30-01-02-128 «Об утверждении  
положений об особо охраняемых  
природных территориях регионального  
значения Частинского муниципального  
района и Октябрьского городского  
округа Пермского края»**

В целях приведения в соответствие с постановлением Правительства Пермского края от 28 марта 2008 г. № 64-п «Об особо охраняемых природных территориях регионального значения»


**ПРИКАЗЫВАЮ:**

1. Утвердить прилагаемые изменения, которые вносятся в приказ Министерства природных ресурсов, лесного хозяйства и экологии Пермского края от 01 февраля 2017 г. № СЭД-30-01-02-128 «Об утверждении положений об особо охраняемых природных территориях регионального значения Частинского муниципального района и Октябрьского городского округа Пермского края» (в редакции приказа Министерства природных ресурсов, лесного хозяйства и экологии Пермского края от 06 августа 2019 г. № СЭД-30-01-02-1004).

2. Отделу организационного и документационного обеспечения управления правового и организационного обеспечения Министерства природных ресурсов, лесного хозяйства и экологии Пермского края организовать размещение настоящего приказа на официальном интернет-портале правовой информации ([www.pravo.gov.ru](http://www.pravo.gov.ru)), на официальном сайте Министерства в информационно-телекоммуникационной сети «Интернет» ([www.priroda.permkrai.ru](http://www.priroda.permkrai.ru)).

3. Настоящий Приказ вступает в силу через 10 дней после дня его официального опубликования.

Заместитель председателя Правительства –  
министр природных ресурсов, лесного хозяйства  
и экологии Пермского края



Д.М. Беланович

УТВЕРЖДЕНЫ  
приказом  
Министерства природных  
ресурсов, лесного хозяйства  
и экологии Пермского края  
от 25.05.2026 № 30-01-02-455

**Изменения,  
которые вносятся в приказ Министерства природных ресурсов, лесного  
хозяйства и экологии Пермского края от 01 февраля 2017 г.  
№ СЭД-30-01-02-128 «Об утверждении положений об особо охраняемых  
природных территориях регионального значения Частинского  
муниципального района и Октябрьского городского округа  
Пермского края»**

1. В наименовании:
  - 1.1. слова «муниципального района» заменить словами «муниципального округа»;
  - 1.2. слова «городского округа» заменить словами «муниципального округа»;
2. в пункте 1 слова «муниципального района» заменить словами «муниципального округа»;
3. в пункте 2 слова «городского округа» заменить словами «муниципального округа»;
4. в пункте 3 слова «Организационно-аналитическому отделу управления правового, организационно-аналитического обеспечения и кадров» заменить словами «Отделу организационного и документационного обеспечения управления правового и организационного обеспечения»;
5. в Положении о ботаническом природном резервате «Головнихинский ельник»:
  - 5.1. в пункте 1.2 слова «Пермского края, за исключением биологических охотничьих заказников» исключить;
  - 5.2. в пункте 1.7 слова «городского округа» заменить словами «муниципального округа»;
  - 5.3. в пункте 4.2 слова «, за исключением биологических охотничьих заказников» исключить;
  - 5.4. пункт 4.3 изложить в следующей редакции:  
«4.3. На территории природного резервата запрещено:  
проведение сплошных рубок лесных насаждений, за исключением санитарно-оздоровительных мероприятий, в том числе рубок погибших и поврежденных насаждений, а также за исключением рубок, проводимых в целях, предусмотренных частями 5, 6 статьи 21 Лесного кодекса Российской Федерации»;

проезд и стоянка автотранспортных средств граждан и юридических лиц вне дорог общего пользования, дорог, предусмотренных материалами лесоустройства, проектами освоения лесов, кроме случаев, связанных с проведением мероприятий по охране природного резервата, а также мероприятий по сохранению и восстановлению природных комплексов и их компонентов, расположенных в границах природного резервата, ликвидацией последствий аварий, стихийных бедствий и иных обстоятельств, носящих чрезвычайный характер;

предоставление земельных участков для индивидуального жилищного строительства, садоводства и огородничества;

всякое строительство, за исключением строительства, реконструкции и эксплуатации линейных объектов, объектов, связанных с обеспечением охраны природного резервата, а также реконструкции и эксплуатации существующих объектов;

геологическое изучение, разведка и добыча полезных ископаемых, кроме геологического изучения углеводородного сырья, не приводящего к нарушению почвенного и растительного покрова, геологического изучения, разведки и добычи подземных вод;

промышленное рыболовство, промышленная заготовка лекарственных растений и недревесных лесных ресурсов;

мойка транспортных средств;

вывоз предметов, имеющих историко-культурную ценность;

размещение складов ядохимикатов, минеральных веществ, размещение отходов производства и потребления, размещение свалок отходов и мусора;

загрязнение почв, замусоривание территории;

взрывные работы, за исключением взрывных работ подземного характера, без выброса продуктов взрыва на поверхность при геологоразведочных работах;

выжигание растительности;

организация стоянок, установка палаток вне установленных мест;

проведение культурно-массовых, оздоровительных, просветительских мероприятий, скалолазание на геологических объектах;

нанесение надписей и знаков на валунах, обнажениях горных пород и историко-культурных объектах;

иная деятельность, приводящая к необратимым изменениям природных, историко-культурных и геолого-минералогических объектов и природных комплексов;

нахождение физических лиц, не оформивших разрешение на посещение особо охраняемых природных территорий в соответствии с порядком взимания платы и оформления разрешения на посещение особо охраняемых природных

территорий регионального значения физическими лицами, не проживающими в населенных пунктах, расположенных в границах особо охраняемых природных территорий регионального значения, в случае, если посещение такой территории осуществляется на основании разрешения.»;

5.5. пункт 4.4 изложить в следующей редакции:

«4.4. На территории природного резервата разрешается:

проведение выборочных рубок лесных насаждений (при рубках спелых и перестойных лесных насаждений, при уходе за лесами, а также в целях, предусмотренных частями 5, 6 статьи 21 Лесного кодекса Российской Федерации), санитарных рубок лесных насаждений;

любительская рыбалка в соответствии с Правилами рыболовства, установленными для Волжско-Каспийского рыбохозяйственного бассейна;

создание, эксплуатация и реконструкция объектов лесной и охотничьей инфраструктуры по согласованию с Министерством природных ресурсов, лесного хозяйства и экологии Пермского края;

реконструкция и эксплуатация существующих объектов, строительство линейных объектов;

создание, эксплуатация и реконструкция объектов рекреационной инфраструктуры по согласованию с правообладателями земельных участков;

геологическое изучение углеводородного сырья, не приводящее к нарушению почвенного и растительного покрова, геологическое изучение, разведка и добыча подземных вод;

посещение гражданами специально оборудованных туристических и экологических маршрутов;

научно-исследовательская работа;

реинтродукция видов растительного мира, занесенных в Красную книгу Пермского края и Красную книгу Российской Федерации;

обустройство экологических троп, смотровых площадок, мест наблюдения за объектами животного и растительного мира, существующей дорожно-тропиночной сети, установка природоохранных знаков Министерством природных ресурсов, лесного хозяйства и экологии Пермского края без формирования лесных участков;

заготовка пищевых лесных ресурсов и сбор лекарственных растений;

сенокошение;

регулируемый выпас скота;

иная деятельность, не приводящая к необратимым изменениям природных, историко-культурных и геолого-минералогических объектов и природных комплексов.»;

5.6. в наименовании приложения слово «Приложение» заменить словами «Приложение 1»;

5.7. дополнить приложением 2 согласно приложению 1 к настоящим изменениям;

5.8. дополнить приложением 3 согласно приложению 2 к настоящим изменениям;

6. В Положении о ботаническом природном резервате «Дальние мысы»:

6.1. в пункте 1.2 слова «Пермского края, за исключением биологических охотничьих заказников» исключить;

6.2. в пункте 1.7 слова «муниципального района» заменить словами «муниципального округа»;

6.3. в пункте 3.5 слово «зимовниковый» заменить словом «широколиственный»;

6.4. в пункте 4.2 слова «, за исключением биологических охотничьих заказников» исключить;

6.5. пункт 4.3 изложить в следующей редакции:

«4.3. На территории природного резервата запрещено:

проведение сплошных рубок лесных насаждений, за исключением санитарно-оздоровительных мероприятий, в том числе рубок погибших и поврежденных насаждений, а также за исключением рубок, проводимых в целях, предусмотренных частями 5, 6 статьи 21 Лесного кодекса Российской Федерации;

проезд и стоянка автотранспортных средств граждан и юридических лиц вне дорог общего пользования, дорог, предусмотренных материалами лесоустройства, проектами освоения лесов, кроме случаев, связанных с проведением мероприятий по охране природного резервата, а также мероприятий по сохранению и восстановлению природных комплексов и их компонентов, расположенных в границах природного резервата, ликвидацией последствий аварий, стихийных бедствий и иных обстоятельств, носящих чрезвычайный характер;

предоставление земельных участков для индивидуального жилищного строительства, садоводства и огородничества;

всякое строительство, за исключением строительства, реконструкции и эксплуатации линейных объектов, объектов, связанных с обеспечением охраны природного резервата, а также реконструкции и эксплуатации существующих объектов;

геологическое изучение, разведка и добыча полезных ископаемых, кроме геологического изучения углеводородного сырья, не приводящего к нарушению почвенного и растительного покрова, геологического изучения, разведки и добычи подземных вод;

промышленное рыболовство, промышленная заготовка лекарственных растений и недревесных лесных ресурсов;

мойка транспортных средств;  
вывоз предметов, имеющих историко-культурную ценность;  
размещение складов ядохимикатов, минеральных веществ, размещение отходов производства и потребления, размещение свалок отходов и мусора;  
загрязнение почв, замусоривание территории;  
взрывные работы, за исключением взрывных работ подземного характера, без выброса продуктов взрыва на поверхность при геологоразведочных работах;

выжигание растительности;  
организация стоянок, установка палаток вне установленных мест;  
проведение культурно-массовых, оздоровительных, просветительских мероприятий, скалолазание на геологических объектах;  
нанесение надписей и знаков на валунах, обнажениях горных пород и историко-культурных объектах;

иная деятельность, приводящая к необратимым изменениям природных, историко-культурных и геолого-минералогических объектов и природных комплексов;

нахождение физических лиц, не оформивших разрешение на посещение особо охраняемых природных территорий в соответствии с порядком взимания платы и оформления разрешения на посещение особо охраняемых природных территорий регионального значения физическими лицами, не проживающими в населенных пунктах, расположенных в границах особо охраняемых природных территорий регионального значения, в случае, если посещение такой территории осуществляется на основании разрешения.»;

6.6. пункт 4.4 изложить в следующей редакции:

«4.4. На территории природного резервата разрешается:

проведение выборочных рубок лесных насаждений (при рубках спелых и перестойных лесных насаждений, при уходе за лесами, а также в целях, предусмотренных частями 5, 6 статьи 21 Лесного кодекса Российской Федерации), санитарных рубок лесных насаждений;

любительская рыбалка в соответствии с Правилами рыболовства, установленными для Волжско-Каспийского рыбохозяйственного бассейна;

создание, эксплуатация и реконструкция объектов лесной и охотничьей инфраструктуры по согласованию с Министерством природных ресурсов, лесного хозяйства и экологии Пермского края;

реконструкция и эксплуатация существующих объектов, строительство линейных объектов;

создание, эксплуатация и реконструкция объектов рекреационной инфраструктуры по согласованию с правообладателями земельных участков;

геологическое изучение углеводородного сырья, не приводящее к нарушению почвенного и растительного покрова, геологическое изучение, разведка и добыча подземных вод;

посещение гражданами специально оборудованных туристических и экологических маршрутов;

научно-исследовательская работа;

реинтродукция видов растительного мира, занесенных в Красную книгу Пермского края и Красную книгу Российской Федерации;

обустройство экологических троп, смотровых площадок, мест наблюдения за объектами животного и растительного мира, существующей дорожно-тропиночной сети, установка природоохранных знаков Министерством природных ресурсов, лесного хозяйства и экологии Пермского края без формирования лесных участков;

заготовка пищевых лесных ресурсов и сбор лекарственных растений;

сенокошение;

регулируемый выпас скота;

иная деятельность, не приводящая к необратимым изменениям природных, историко-культурных и геолого-минералогических объектов и природных комплексов.»;

6.7. в наименовании приложения слово «Приложение» заменить словами «Приложение 1»;

6.8. дополнить приложением 2 согласно приложению 3 к настоящим изменениям;

6.9. дополнить приложением 3 согласно приложению 4 к настоящим изменениям;

7. в Положении о ботаническом природном резервате «Медведкинский»:

7.1. в пункте 1.2 слова «Пермского края, за исключением биологических охотничьих заказников» исключить;

7.2. в пункте 1.7 слова «муниципального района» заменить словами «муниципального округа»;

7.3. в пункте 4.2 слова «, за исключением биологических охотничьих заказников» исключить;

7.4. пункт 4.3 изложить в следующей редакции:

«4.3. На территории природного резервата запрещено:

проведение сплошных рубок лесных насаждений, за исключением санитарно-оздоровительных мероприятий, в том числе рубок погибших и поврежденных насаждений, а также за исключением рубок, проводимых в целях, предусмотренных частями 5, 6 статьи 21 Лесного кодекса Российской Федерации;

проезд и стоянка автотранспортных средств граждан и юридических лиц вне дорог общего пользования, дорог, предусмотренных материалами лесоустройства, проектами освоения лесов, кроме случаев, связанных с проведением мероприятий по охране природного резервата, а также мероприятий по сохранению и восстановлению природных комплексов и их компонентов, расположенных в границах природного резервата, ликвидацией последствий аварий, стихийных бедствий и иных обстоятельств, носящих чрезвычайный характер;

предоставление земельных участков для индивидуального жилищного строительства, садоводства и огородничества;

всякое строительство, за исключением строительства, реконструкции и эксплуатации линейных объектов, объектов, связанных с обеспечением охраны природного резервата, а также реконструкции и эксплуатации существующих объектов;

геологическое изучение, разведка и добыча полезных ископаемых, кроме геологического изучения углеводородного сырья, не приводящего к нарушению почвенного и растительного покрова, геологического изучения, разведки и добычи подземных вод;

промышленное рыболовство, промышленная заготовка лекарственных растений и недревесных лесных ресурсов;

мойка транспортных средств;

вывоз предметов, имеющих историко-культурную ценность;

размещение складов ядохимикатов, минеральных веществ, размещение отходов производства и потребления, размещение свалок отходов и мусора;

загрязнение почв, замусоривание территории;

взрывные работы, за исключением взрывных работ подземного характера, без выброса продуктов взрыва на поверхность при геологоразведочных работах;

выжигание растительности;

организация стоянок, установка палаток вне установленных мест;

проведение культурно-массовых, оздоровительных, просветительских мероприятий, скалолазание на геологических объектах;

нанесение надписей и знаков на валунах, обнажениях горных пород и историко-культурных объектах;

иная деятельность, приводящая к необратимым изменениям природных, историко-культурных и геолого-минералогических объектов и природных комплексов;

нахождение физических лиц, не оформивших разрешение на посещение особо охраняемых природных территорий в соответствии с порядком взимания платы и оформления разрешения на посещение особо охраняемых природных

территорий регионального значения физическими лицами, не проживающими в населенных пунктах, расположенных в границах особо охраняемых природных территорий регионального значения, в случае, если посещение такой территории осуществляется на основании разрешения.»;

7.5. пункт 4.4 изложить в следующей редакции:

«4.4. На территории природного резервата разрешается:

проведение выборочных рубок лесных насаждений (при рубках спелых и перестойных лесных насаждений, при уходе за лесами, а также в целях, предусмотренных частями 5, 6 статьи 21 Лесного кодекса Российской Федерации), санитарных рубок лесных насаждений;

любительская рыбалка в соответствии с Правилами рыболовства, установленными для Волжско-Каспийского рыбохозяйственного бассейна;

создание, эксплуатация и реконструкция объектов лесной и охотничьей инфраструктуры по согласованию с Министерством природных ресурсов, лесного хозяйства и экологии Пермского края;

реконструкция и эксплуатация существующих объектов, строительство линейных объектов;

создание, эксплуатация и реконструкция объектов рекреационной инфраструктуры по согласованию с правообладателями земельных участков;

геологическое изучение углеводородного сырья, не приводящее к нарушению почвенного и растительного покрова, геологическое изучение, разведка и добыча подземных вод;

посещение гражданами специально оборудованных туристических и экологических маршрутов;

научно-исследовательская работа;

реинтродукция видов растительного мира, занесенных в Красную книгу Пермского края и Красную книгу Российской Федерации;

обустройство экологических троп, смотровых площадок, мест наблюдения за объектами животного и растительного мира, существующей дорожно-тропиночной сети, установка природоохранных знаков Министерством природных ресурсов, лесного хозяйства и экологии Пермского края без формирования лесных участков;

заготовка пищевых лесных ресурсов и сбор лекарственных растений;

сенокошение;

регулируемый выпас скота;

иная деятельность, не приводящая к необратимым изменениям природных, историко-культурных и геолого-минералогических объектов и природных комплексов.»;

7.6. в наименовании приложения слово «Приложение» заменить словами «Приложение 1»;

7.7. дополнить приложением 2 согласно приложению 5 к настоящим изменениям;

7.8. дополнить приложением 3 согласно приложению 6 к настоящим изменениям;

8. в Положении об охраняемом ландшафте «Ножовский бор»:

8.1. в пункте 1.2 слова «Пермского края, за исключением биологических охотничьих заказников» исключить;

8.2. в пункте 1.6 слова «муниципальном районе» заменить словами «муниципальном округе»;

8.3. в пункте 4.2 слова «, за исключением биологических охотничьих заказников» исключить;

8.4. пункт 4.3 изложить в следующей редакции:

«4.3. На территории охраняемого ландшафта (вне выделенных функциональных зон) запрещено:

проведение сплошных рубок лесных насаждений, за исключением санитарно-оздоровительных мероприятий, в том числе рубок погибших и поврежденных насаждений, а также за исключением рубок, проводимых в целях, предусмотренных частями 5, 6 статьи 21 Лесного кодекса Российской Федерации;

проезд и стоянка автотранспортных средств граждан и юридических лиц вне дорог общего пользования, дорог, предусмотренных материалами лесоустройства, проектами освоения лесов, кроме случаев, связанных с проведением мероприятий по охране охраняемого ландшафта, а также мероприятий по сохранению и восстановлению природных комплексов и их компонентов, расположенных в границах охраняемого ландшафта, ликвидацией последствий аварий, стихийных бедствий и иных обстоятельств, носящих чрезвычайный характер;

геологическое изучение, разведка и добыча полезных ископаемых, за исключением углеводородного сырья и подземных вод, а также за исключением проведения указанных работ в границах участков недр, предоставленных в пользование до дня вступления в силу постановления Правительства Пермского края от 29 декабря 2021 г. N 1096-п "О внесении изменений в постановление Правительства Пермского края от 28 марта 2008 г. N 64-п "Об особо охраняемых природных территориях регионального значения, за исключением биологических охотничьих заказников" и о признании утратившими силу отдельных постановлений Правительства Пермского края";

промышленное рыболовство, промышленная заготовка лекарственных растений и недревесных лесных ресурсов;

мойка транспортных средств;

вывоз предметов, имеющих историко-культурную ценность;

размещение складов ядохимикатов, минеральных веществ, размещение отходов производства и потребления, размещение свалок отходов и мусора;

загрязнение почв, замусоривание территории;

взрывные работы, за исключением взрывных работ подземного характера, без выброса продуктов взрыва на поверхность при геологоразведочных работах;

выжигание растительности;

организация стоянок, установка палаток вне установленных мест;

нанесение надписей и знаков на валунах, обнажениях горных пород и историко-культурных объектах;

проведение культурно-массовых, оздоровительных, просветительских мероприятий, скалолазание на геологических объектах без согласования с Министерством природных ресурсов, лесного хозяйства и экологии Пермского края;

иная деятельность, приводящая к необратимым изменениям природных, историко-культурных и геолого-минералогических объектов и природных комплексов;

нахождение физических лиц, не оформивших разрешение на посещение особо охраняемых природных территорий в соответствии с порядком взимания платы и оформления разрешения на посещение особо охраняемых природных территорий регионального значения физическими лицами, не проживающими в населенных пунктах, расположенных в границах особо охраняемых природных территорий регионального значения, в случае, если посещение такой территории осуществляется на основании разрешения.»;

8.5. пункт 4.4 изложить в следующей редакции:

«4.4. На территории охраняемого ландшафта (вне выделенных функциональных зон) разрешается:

проведение выборочных рубок лесных насаждений (при рубках спелых и перестойных лесных насаждений, при уходе за лесами, а также в целях, предусмотренных частями 5, 6 статьи 21 Лесного кодекса Российской Федерации), санитарных рубок лесных насаждений;

любительская рыбалка в соответствии с Правилами рыболовства, установленными для Волжско-Каспийского рыбохозяйственного бассейна;

создание, эксплуатация и реконструкция объектов лесной и охотничьей инфраструктуры по согласованию с Министерством природных ресурсов, лесного хозяйства и экологии Пермского края;

создание, эксплуатация и реконструкция объектов рекреационной инфраструктуры по согласованию с правообладателями земельных участков;

геологическое изучение, разведка и добыча углеводородного сырья при соблюдении следующих условий:

- под работы отводятся земли, обоснованные проектной документацией, утвержденной в установленном порядке, но не более 5% от территории охраняемого ландшафта;

- размещение объектов производится с учетом водоохраных зон водоемов и водотоков;

- объекты оборудуются системой ливневой канализации, производится обваловка их территории с целью исключения попадания загрязнителей на окружающую территорию;

- перемещение транспорта ограничено утвержденной схемой передвижения;

- трубопроводы, линии электропередач и другие коммуникации прокладываются в соответствии с проектной документацией, утвержденной в установленном порядке;

- строительство и эксплуатация объектов осуществляются только с применением технологий, исключающих загрязнение пресных поверхностных и подземных вод;

- при обустройстве месторождений реализуется система мероприятий по сохранению гидрогеологического режима постоянных и временных водотоков;

- для контроля за состоянием основных компонентов природной среды (атмосферы, гидросферы, растительного и почвенного покрова и животного мира) в течение всего периода эксплуатации месторождения осуществляется комплексный экологический мониторинг;

- для эксплуатации объектов возможно осуществление геологического изучения, разведки и добычи подземных вод;

посещение гражданами специально оборудованных туристических и экологических маршрутов;

проведение культурно-массовых, оздоровительных, просветительских мероприятий, скалолазание на геологических объектах по согласованию с Министерством природных ресурсов, лесного хозяйства и экологии Пермского края;

научно-исследовательская работа;

реинтродукция видов растительного мира, занесенных в Красную книгу Пермского края и Красную книгу Российской Федерации;

обустройство экологических троп, смотровых площадок, мест наблюдения за объектами животного и растительного мира, существующей дорожно-тропиночной сети, установка природоохраных знаков Министерством природных ресурсов, лесного хозяйства и экологии Пермского края без формирования лесных участков;

заготовка пищевых лесных ресурсов и сбор лекарственных растений;

иная деятельность, не приводящая к необратимым изменениям природных, историко-культурных и геолого-минералогических объектов и природных комплексов.»;

8.6. пункт 4.5 изложить в следующей редакции:

«4.5. На территории зоны особой природной ценности охраняемого ландшафта запрещено:

проведение сплошных рубок лесных насаждений, за исключением санитарно-оздоровительных мероприятий, в том числе рубок погибших и поврежденных насаждений, а также за исключением рубок, проводимых в целях, предусмотренных частями 5, 6 статьи 21 Лесного кодекса Российской Федерации;

проезд и стоянка автотранспортных средств граждан и юридических лиц вне дорог общего пользования, дорог, предусмотренных материалами лесоустройства, проектами освоения лесов, кроме случаев, связанных с проведением мероприятий по охране охраняемого ландшафта, а также мероприятий по сохранению и восстановлению природных комплексов и их компонентов, расположенных в границах охраняемого ландшафта, ликвидацией последствий аварий, стихийных бедствий и иных обстоятельств, носящих чрезвычайный характер;

геологическое изучение, разведка и добыча полезных ископаемых, кроме геологического изучения углеводородного сырья, не приводящего к нарушению почвенного и растительного покрова, геологического изучения, разведки и добычи подземных вод;

предоставление земельных участков для индивидуального жилищного строительства, садоводства и огородничества;

всякое строительство, за исключением строительства, реконструкции и эксплуатации линейных объектов, объектов, связанных с обеспечением охраны охраняемого ландшафта, а также реконструкции и эксплуатации существующих объектов;

промышленное рыболовство, промышленная заготовка лекарственных растений и недревесных лесных ресурсов;

мойка транспортных средств;

вывоз предметов, имеющих историко-культурную ценность;

размещение складов ядохимикатов, минеральных веществ, размещение отходов производства и потребления, размещение свалок отходов и мусора;

загрязнение почв, замусоривание территории;

взрывные работы, за исключением взрывных работ подземного характера, без выброса продуктов взрыва на поверхность при геологоразведочных работах;

выжигание растительности;

организация стоянок, установка палаток вне установленных мест;  
нанесение надписей и знаков на валунах, обнажениях горных пород  
и историко-культурных объектах;

проведение культурно-массовых, оздоровительных, просветительских  
мероприятий, скалолазание на геологических объектах;

выпас и прогон скота;

иная деятельность, приводящая к необратимым изменениям природных,  
историко-культурных и геолого-минералогических объектов и природных  
комплексов;

нахождение физических лиц, не оформивших разрешение на посещение  
особо охраняемых природных территорий в соответствии с порядком взимания  
платы и оформления разрешения на посещение особо охраняемых природных  
территорий регионального значения физическими лицами, не проживающими в  
населенных пунктах, расположенных в границах особо охраняемых природных  
территорий регионального значения, в случае, если посещение такой  
территории осуществляется на основании разрешения.»;

8.7. дополнить пунктом 4.6 следующего содержания:

«4.6. На территории зоны особой природной ценности охраняемого  
ландшафта разрешено:

проведение выборочных рубок лесных насаждений (при рубках спелых  
и перестойных лесных насаждений, при уходе за лесами, а также в целях,  
предусмотренных частями 5, 6 статьи 21 Лесного кодекса Российской  
Федерации), санитарных рубок лесных насаждений;

любительская рыбалка в соответствии с Правилами рыболовства,  
установленными для Волжско-Каспийского рыбохозяйственного бассейна;

реконструкция и эксплуатация существующих объектов, строительство  
линейных объектов;

создание, эксплуатация и реконструкция объектов лесной и охотничьей  
инфраструктуры по согласованию с правообладателями земельных участков;

геологическое изучение углеводородного сырья, не приводящее  
к нарушению почвенного и растительного покрова, геологическое изучение,  
разведка и добыча подземных вод;

научно-исследовательская работа;

реинтродукция видов растительного мира, занесенных в Красную книгу  
Пермского края и Красную книгу Российской Федерации;

обустройство экологических троп, смотровых площадок, мест  
наблюдения за объектами животного и растительного мира, существующей  
дорожно-тропиночной сети, установка природоохранных знаков  
Министерством природных ресурсов, лесного хозяйства и экологии Пермского  
края без формирования лесных участков;

посещение гражданами специально оборудованных туристических и экологических маршрутов;

заготовка пищевых лесных ресурсов и сбор лекарственных растений;

иная деятельность, не приводящая к необратимым изменениям природных, историко-культурных и геолого-минералогических объектов и природных комплексов.»;

8.8. в наименовании приложения слово «Приложение» заменить словами «Приложение 1»;

8.9. дополнить приложением 2 согласно приложению 7 к настоящим изменениям;

8.10. дополнить приложением 3 согласно приложению 8 к настоящим изменениям;

9. в Положении о ботаническом природном резервате «Паклинский»:

9.1. в пункте 1.2 слова «Пермского края, за исключением биологических охотничьих заказников» исключить;

9.2. в пункте 1.7 слова «муниципального района» заменить словами «муниципального округа»;

9.3. в пункте 4.2 слова «, за исключением биологических охотничьих заказников» исключить;

9.4. пункт 4.3 изложить в следующей редакции:

«4.3. На территории природного резервата запрещено:

проведение сплошных рубок лесных насаждений, за исключением санитарно-оздоровительных мероприятий, в том числе рубок погибших и поврежденных насаждений, а также за исключением рубок, проводимых в целях, предусмотренных частями 5, 6 статьи 21 Лесного кодекса Российской Федерации;

проезд и стоянка автотранспортных средств граждан и юридических лиц вне дорог общего пользования, дорог, предусмотренных материалами лесоустройства, проектами освоения лесов, кроме случаев, связанных с проведением мероприятий по охране природного резервата, а также мероприятий по сохранению и восстановлению природных комплексов и их компонентов, расположенных в границах природного резервата, ликвидацией последствий аварий, стихийных бедствий и иных обстоятельств, носящих чрезвычайный характер;

предоставление земельных участков для индивидуального жилищного строительства, садоводства и огородничества;

всякое строительство, за исключением строительства, реконструкции и эксплуатации линейных объектов, объектов, связанных с обеспечением охраны природного резервата, а также реконструкции и эксплуатации существующих объектов;

геологическое изучение, разведка и добыча полезных ископаемых, кроме геологического изучения углеводородного сырья, не приводящего к нарушению почвенного и растительного покрова, геологического изучения, разведки и добычи подземных вод;

промышленное рыболовство, промышленная заготовка лекарственных растений и недревесных лесных ресурсов;

мойка транспортных средств;

вывоз предметов, имеющих историко-культурную ценность;

размещение складов ядохимикатов, минеральных веществ, размещение отходов производства и потребления, размещение свалок отходов и мусора;

загрязнение почв, замусоривание территории;

взрывные работы, за исключением взрывных работ подземного характера, без выброса продуктов взрыва на поверхность при геологоразведочных работах;

выжигание растительности;

организация стоянок, установка палаток вне установленных мест;

проведение культурно-массовых, оздоровительных, просветительских мероприятий, скалолазание на геологических объектах;

нанесение надписей и знаков на валунах, обнажениях горных пород и историко-культурных объектах;

иная деятельность, приводящая к необратимым изменениям природных, историко-культурных и геолого-минералогических объектов и природных комплексов;

нахождение физических лиц, не оформивших разрешение на посещение особо охраняемых природных территорий в соответствии с порядком взимания платы и оформления разрешения на посещение особо охраняемых природных территорий регионального значения физическими лицами, не проживающими в населенных пунктах, расположенных в границах особо охраняемых природных территорий регионального значения, в случае, если посещение такой территории осуществляется на основании разрешения.»;

9.5. пункт 4.4 изложить в следующей редакции:

«4.4. На территории природного резервата разрешается:

проведение выборочных рубок лесных насаждений (при рубках спелых и перестойных лесных насаждений, при уходе за лесами, а также в целях, предусмотренных частями 5, 6 статьи 21 Лесного кодекса Российской Федерации), санитарных рубок лесных насаждений;

любительская рыбалка в соответствии с Правилами рыболовства, установленными для Волжско-Каспийского рыбохозяйственного бассейна;

создание, эксплуатация и реконструкция объектов лесной и охотничьей инфраструктуры по согласованию с Министерством природных ресурсов, лесного хозяйства и экологии Пермского края;

реконструкция и эксплуатация существующих объектов, строительство линейных объектов;

создание, эксплуатация и реконструкция объектов рекреационной инфраструктуры по согласованию с правообладателями земельных участков;

геологическое изучение углеводородного сырья, не приводящее к нарушению почвенного и растительного покрова, геологическое изучение, разведка и добыча подземных вод;

посещение гражданами специально оборудованных туристических и экологических маршрутов;

научно-исследовательская работа;

реинтродукция видов растительного мира, занесенных в Красную книгу Пермского края и Красную книгу Российской Федерации;

обустройство экологических троп, смотровых площадок, мест наблюдения за объектами животного и растительного мира, существующей дорожно-тропиночной сети, установка природоохранных знаков Министерством природных ресурсов, лесного хозяйства и экологии Пермского края без формирования лесных участков;

заготовка пищевых лесных ресурсов и сбор лекарственных растений;

сенокошение;

регулируемый выпас скота;

иная деятельность, не приводящая к необратимым изменениям природных, историко-культурных и геолого-минералогических объектов и природных комплексов.»;

9.6. в наименовании приложения слово «Приложение» заменить словами «Приложение 1»;

9.7. дополнить приложением 2 согласно приложению 9 к настоящим изменениям;

9.8. дополнить приложением 3 согласно приложению 10 к настоящим изменениям;

10. в Положении о ботаническом природном резервате «Сивинский ельник»:

10.1. в пункте 1.2 слова «Пермского края, за исключением биологических охотничьих заказников» исключить;

10.2. в пункте 1.7 слова «муниципального района» заменить словами «муниципального округа»;

10.3. в пункте 4.2 слова «, за исключением биологических охотничьих заказников» исключить;

10.4. пункт 4.3 изложить в следующей редакции:

«4.3. На территории природного резервата запрещено:

проведение сплошных рубок лесных насаждений, за исключением санитарно-оздоровительных мероприятий, в том числе рубок погибших и поврежденных насаждений, а также за исключением рубок, проводимых в целях, предусмотренных частями 5, 6 статьи 21 Лесного кодекса Российской Федерации;

проезд и стоянка автотранспортных средств граждан и юридических лиц вне дорог общего пользования, дорог, предусмотренных материалами лесоустройства, проектами освоения лесов, кроме случаев, связанных с проведением мероприятий по охране природного резервата, а также мероприятий по сохранению и восстановлению природных комплексов и их компонентов, расположенных в границах природного резервата, ликвидацией последствий аварий, стихийных бедствий и иных обстоятельств, носящих чрезвычайный характер;

предоставление земельных участков для индивидуального жилищного строительства, садоводства и огородничества;

всякое строительство, за исключением строительства, реконструкции и эксплуатации линейных объектов, объектов, связанных с обеспечением охраны природного резервата, а также реконструкции и эксплуатации существующих объектов;

геологическое изучение, разведка и добыча полезных ископаемых, кроме геологического изучения углеводородного сырья, не приводящего к нарушению почвенного и растительного покрова, геологического изучения, разведки и добычи подземных вод;

промышленное рыболовство, промышленная заготовка лекарственных растений и недревесных лесных ресурсов;

мойка транспортных средств;

вывоз предметов, имеющих историко-культурную ценность;

размещение складов ядохимикатов, минеральных веществ, размещение отходов производства и потребления, размещение свалок отходов и мусора;

загрязнение почв, замусоривание территории;

взрывные работы, за исключением взрывных работ подземного характера, без выброса продуктов взрыва на поверхность при геологоразведочных работах;

выжигание растительности;

организация стоянок, установка палаток вне установленных мест;

проведение культурно-массовых, оздоровительных, просветительских мероприятий, скалолазание на геологических объектах;

нанесение надписей и знаков на валунах, обнажениях горных пород и историко-культурных объектах;

иная деятельность, приводящая к необратимым изменениям природных, историко-культурных и геолого-минералогических объектов и природных комплексов;

нахождение физических лиц, не оформивших разрешение на посещение особо охраняемых природных территорий в соответствии с порядком взимания платы и оформления разрешения на посещение особо охраняемых природных территорий регионального значения физическими лицами, не проживающими в населенных пунктах, расположенных в границах особо охраняемых природных территорий регионального значения, в случае, если посещение такой территории осуществляется на основании разрешения.»;

10.5. пункт 4.4 изложить в следующей редакции:

«4.4. На территории природного резервата разрешается:

проведение выборочных рубок лесных насаждений (при рубках спелых и перестойных лесных насаждений, при уходе за лесами, а также в целях, предусмотренных частями 5, 6 статьи 21 Лесного кодекса Российской Федерации), санитарных рубок лесных насаждений;

любительская рыбалка в соответствии с Правилами рыболовства, установленными для Волжско-Каспийского рыбохозяйственного бассейна;

создание, эксплуатация и реконструкция объектов лесной и охотничьей инфраструктуры по согласованию с Министерством природных ресурсов, лесного хозяйства и экологии Пермского края;

реконструкция и эксплуатация существующих объектов, строительство линейных объектов;

создание, эксплуатация и реконструкция объектов рекреационной инфраструктуры по согласованию с правообладателями земельных участков;

геологическое изучение углеводородного сырья, не приводящее к нарушению почвенного и растительного покрова, геологическое изучение, разведка и добыча подземных вод;

посещение гражданами специально оборудованных туристических и экологических маршрутов;

научно-исследовательская работа;

реинтродукция видов растительного мира, занесенных в Красную книгу Пермского края и Красную книгу Российской Федерации;

обустройство экологических троп, смотровых площадок, мест наблюдения за объектами животного и растительного мира, существующей дорожно-тропиночной сети, установка природоохранных знаков Министерством природных ресурсов, лесного хозяйства и экологии Пермского края без формирования лесных участков;

заготовка пищевых лесных ресурсов и сбор лекарственных растений;  
сенокошение;  
регулируемый выпас скота;  
иная деятельность, не приводящая к необратимым изменениям природных, историко-культурных и геолого-минералогических объектов и природных комплексов.»;

10.6. в наименовании приложения слово «Приложение» заменить словами «Приложение 1»;

10.7. дополнить приложением 2 согласно приложению 11 к настоящим изменениям;

10.8. дополнить приложением 3 согласно приложению 12 к настоящим изменениям;

11. в Положении о ботаническом памятнике природы «Кашкинская дубрава»:

11.1. в пункте 1.2 слова «Пермского края, за исключением биологических охотничьих заказников» исключить;

11.2. в пункте 1.7 слова «городского округа» заменить словами «муниципального округа»;

11.3. в пункте 3.5 абзацы третий, четвертый признать утратившими силу;

11.4. в пункте 4.2 слова «, за исключением биологических охотничьих заказников» исключить;

11.5. пункт 4.3 изложить в следующей редакции:

«4.3. На территории памятника природы запрещено:

проведение сплошных рубок лесных насаждений, за исключением санитарно-оздоровительных мероприятий, в том числе рубок погибших и поврежденных насаждений, а также за исключением рубок, проводимых в целях, предусмотренных частями 5, 6 статьи 21 Лесного кодекса Российской Федерации;

проезд и стоянка автотранспортных средств граждан и юридических лиц вне дорог общего пользования, дорог, предусмотренных материалами лесоустройства, проектами освоения лесов, кроме случаев, связанных с проведением мероприятий по охране памятника природы, а также мероприятий по сохранению и восстановлению природных комплексов и их компонентов, расположенных в границах памятника природы, ликвидацией последствий аварий, стихийных бедствий и иных обстоятельств, носящих чрезвычайный характер;

геологическое изучение, разведка и добыча полезных ископаемых, кроме геологического изучения углеводородного сырья, не приводящего

к нарушению почвенного и растительного покрова, геологического изучения, разведки и добычи подземных вод;

предоставление земельных участков для индивидуального жилищного строительства, садоводства и огородничества;

всякое строительство, за исключением объектов, связанных с обеспечением охраны памятника природы, а также реконструкции и эксплуатации существующих объектов;

промышленное рыболовство, промышленная заготовка лекарственных растений и недревесных лесных ресурсов;

мойка транспортных средств;

вывоз предметов, имеющих историко-культурную ценность;

размещение складов ядохимикатов, минеральных веществ, размещение отходов производства и потребления, размещение свалок отходов и мусора;

загрязнение почв, замусоривание территории;

взрывные работы, за исключением взрывных работ подземного характера, без выброса продуктов взрыва на поверхность при геологоразведочных работах;

выжигание растительности;

организация стоянок, установка палаток вне установленных мест;

нанесение надписей и знаков на валунах, обнажениях горных пород и историко-культурных объектах;

проведение культурно-массовых, оздоровительных, просветительских мероприятий, скалолазание на геологических объектах без согласования с Министерством природных ресурсов, лесного хозяйства и экологии Пермского края;

выпас и прогон скота;

иная деятельность, приводящая к необратимым изменениям природных, историко-культурных и геолого-минералогических объектов и природных комплексов;

нахождение физических лиц, не оформивших разрешение на посещение особо охраняемых природных территорий в соответствии с порядком взимания платы и оформления разрешения на посещение особо охраняемых природных территорий регионального значения физическими лицами, не проживающими в населенных пунктах, расположенных в границах особо охраняемых природных территорий регионального значения, в случае, если посещение такой территории осуществляется на основании разрешения.»;

11.6. пункт 4.4 изложить в следующей редакции:

«4.4. На территории памятника природы разрешено:

проведение выборочных рубок лесных насаждений (при рубках спелых и перестойных лесных насаждений, при уходе за лесами, а также в целях,

предусмотренных частями 5, 6 статьи 21 Лесного кодекса Российской Федерации), санитарных рубок лесных насаждений;

любительская рыбалка в соответствии с Правилами рыболовства, установленными для Волжско-Каспийского рыбохозяйственного бассейна;

реконструкция и эксплуатация существующих объектов;

геологическое изучение углеводородного сырья, не приводящее к нарушению почвенного и растительного покрова, геологическое изучение, разведка и добыча подземных вод;

создание, эксплуатация и реконструкция объектов лесной и охотничьей инфраструктуры по согласованию с Министерством природных ресурсов, лесного хозяйства и экологии Пермского края;

создание, эксплуатация и реконструкция объектов рекреационной инфраструктуры по согласованию с правообладателями земельных участков;

посещение гражданами специально оборудованных туристических и экологических маршрутов;

проведение культурно-массовых, оздоровительных, просветительских мероприятий, скалолазание на геологических объектах по согласованию с Министерством природных ресурсов, лесного хозяйства и экологии Пермского края;

научно-исследовательская работа;

реинтродукция видов растительного мира, занесенных в Красную книгу Пермского края и Красную книгу Российской Федерации;

обустройство экологических троп, смотровых площадок, мест наблюдения за объектами животного и растительного мира, существующей дорожно-тропиночной сети, установка природоохранных знаков Министерством природных ресурсов, лесного хозяйства и экологии Пермского края без формирования лесных участков;

заготовка пищевых лесных ресурсов и сбор лекарственных растений;

иная деятельность, не приводящая к необратимым изменениям природных, историко-культурных и геолого-минералогических объектов и природных комплексов.»;

11.7. в наименовании приложения слово «Приложение» заменить словами «Приложение 1»;

11.8. дополнить приложением 2 согласно приложению 13 к настоящим изменениям;

11.9. дополнить приложением 3 согласно приложению 14 к настоящим изменениям;

12. в Положении о ландшафтном памятнике природы «Петропавловский родник»:

12.1. в пункте 1.2 слова «Пермского края, за исключением биологических охотничьих заказников» исключить;

12.2. в пункте 1.7 слова «городского округа» заменить словами «муниципального округа»;

12.3. в пункте 4.2 слова «, за исключением биологических охотничьих заказников» исключить;

12.4. пункт 4.3 изложить в следующей редакции:

«4.3. На территории памятника природы запрещено:

проведение сплошных рубок лесных насаждений, за исключением санитарно-оздоровительных мероприятий, в том числе рубок погибших и поврежденных насаждений, а также за исключением рубок, проводимых в целях, предусмотренных частями 5, 6 статьи 21 Лесного кодекса Российской Федерации;

проезд и стоянка автотранспортных средств граждан и юридических лиц вне дорог общего пользования, дорог, предусмотренных материалами лесоустройства, проектами освоения лесов, кроме случаев, связанных с проведением мероприятий по охране памятника природы, а также мероприятий по сохранению и восстановлению природных комплексов и их компонентов, расположенных в границах памятника природы, ликвидацией последствий аварий, стихийных бедствий и иных обстоятельств, носящих чрезвычайный характер;

геологическое изучение, разведка и добыча полезных ископаемых, кроме геологического изучения углеводородного сырья, не приводящего к нарушению почвенного и растительного покрова, геологического изучения, разведки и добычи подземных вод;

предоставление земельных участков для индивидуального жилищного строительства, садоводства и огородничества;

всякое строительство, за исключением объектов, связанных с обеспечением охраны памятника природы, а также реконструкции и эксплуатации существующих объектов;

промышленное рыболовство, промышленная заготовка лекарственных растений и недревесных лесных ресурсов;

мойка транспортных средств;

вывоз предметов, имеющих историко-культурную ценность;

размещение складов ядохимикатов, минеральных веществ, размещение отходов производства и потребления, размещение свалок отходов и мусора;

загрязнение почв, замусоривание территории;

взрывные работы, за исключением взрывных работ подземного характера, без выброса продуктов взрыва на поверхность при геологоразведочных работах;

выжигание растительности;  
 организация стоянок, установка палаток вне установленных мест;  
 нанесение надписей и знаков на валунах, обнажениях горных пород и историко-культурных объектах;

проведение культурно-массовых, оздоровительных, просветительских мероприятий, скалолазание на геологических объектах без согласования с Министерством природных ресурсов, лесного хозяйства и экологии Пермского края;

выпас и прогон скота;

иная деятельность, приводящая к необратимым изменениям природных, историко-культурных и геолого-минералогических объектов и природных комплексов;

нахождение физических лиц, не оформивших разрешение на посещение особо охраняемых природных территорий в соответствии с порядком взимания платы и оформления разрешения на посещение особо охраняемых природных территорий регионального значения физическими лицами, не проживающими в населенных пунктах, расположенных в границах особо охраняемых природных территорий регионального значения, в случае, если посещение такой территории осуществляется на основании разрешения.»;

12.5. пункт 4.4 изложить в следующей редакции:

«4.4. На территории памятника природы разрешено:

проведение выборочных рубок лесных насаждений (при рубках спелых и перестойных лесных насаждений, при уходе за лесами, а также в целях, предусмотренных частями 5, 6 статьи 21 Лесного кодекса Российской Федерации), санитарных рубок лесных насаждений;

любительская рыбалка в соответствии с Правилами рыболовства, установленными для Волжско-Каспийского рыбохозяйственного бассейна;

реконструкция и эксплуатация существующих объектов;

геологическое изучение углеводородного сырья, не приводящее к нарушению почвенного и растительного покрова, геологическое изучение, разведка и добыча подземных вод;

создание, эксплуатация и реконструкция объектов лесной и охотничьей инфраструктуры по согласованию с Министерством природных ресурсов, лесного хозяйства и экологии Пермского края;

создание, эксплуатация и реконструкция объектов рекреационной инфраструктуры по согласованию с правообладателями земельных участков;

посещение гражданами специально оборудованных туристических и экологических маршрутов;

проведение культурно-массовых, оздоровительных, просветительских мероприятий, скалолазание на геологических объектах по согласованию

с Министерством природных ресурсов, лесного хозяйства и экологии Пермского края;

научно-исследовательская работа;

реинтродукция видов растительного мира, занесенных в Красную книгу Пермского края и Красную книгу Российской Федерации;

обустройство экологических троп, смотровых площадок, мест наблюдения за объектами животного и растительного мира, существующей дорожно-тропиночной сети, установка природоохранных знаков Министерством природных ресурсов, лесного хозяйства и экологии Пермского края без формирования лесных участков;

заготовка пищевых лесных ресурсов и сбор лекарственных растений;

иная деятельность, не приводящая к необратимым изменениям природных, историко-культурных и геолого-минералогических объектов и природных комплексов.»;

12.6. в наименовании приложения слово «Приложение» заменить словами «Приложение 1»;

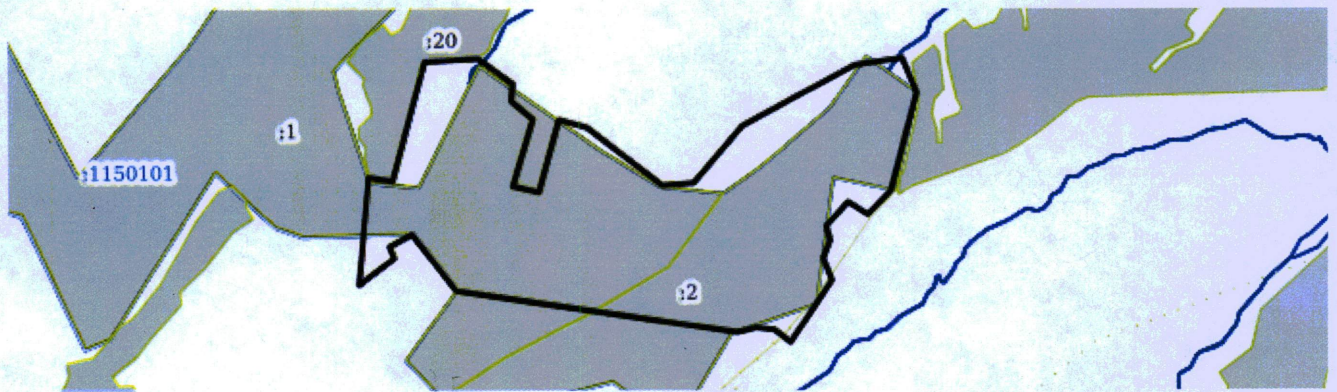
12.7. дополнить приложением 2 согласно приложению 15 к настоящим изменениям;

12.8. дополнить приложением 3 согласно приложению 16 к настоящим изменениям.

Приложение 1  
к изменениям, которые вносятся  
в приказ Министерства природных  
ресурсов, лесного хозяйства и экологии  
Пермского края от 01 февраля 2017 г.  
№ СЭД-30-01-02-128 «Об утверждении  
положений об особо охраняемых  
природных территориях регионального  
значения Частинского муниципального  
района и Октябрьского городского  
округа Пермского края»

Приложение 2  
к Положению о ботаническом  
природном резервате «Головнихинский  
ельник»

План (чертеж, схема) границ зоны с особыми условиями использования  
территорий



Масштаб: 1:30000»

Приложение 2  
к изменениям, которые вносятся  
в приказ Министерства природных  
ресурсов, лесного хозяйства и экологии  
Пермского края от 01 февраля 2017 г.  
№ СЭД-30-01-02-128 «Об утверждении  
положений об особо охраняемых  
природных территориях регионального  
значения Чагинского муниципального  
района и Октябрьского городского  
округа Пермского края»

Приложение 3  
к Положению к Положению о  
ботаническом природном резервате  
«Головнихинский ельник»

Графическое описание местоположения границ ботанического природного  
резервата «Головнихинский ельник»

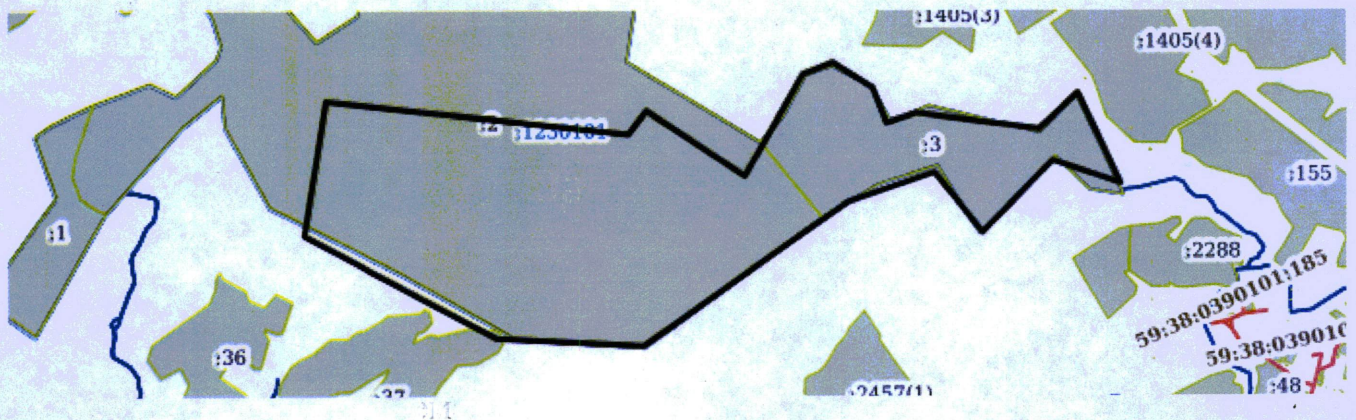
Реестровый (учетный) номер:		59:38-6.22	
Система координат: МСК 59			
Сведения о характерных точках границ:			
Обозначение характерных точек	Координаты		Метод определения координат и средняя Квадратическая погрешность положения характерной точки (Mt), м
	X	Y	
1.1.1	436847.34	1327310.89	Геодезический
1.1.2	436652.47	1327392.24	Геодезический
1.1.3	436101.84	1327247.21	Геодезический
1.1.4	435970.22	1327120.19	Геодезический
1.1.5	436040.53	1327010.1	Геодезический
1.1.6	435903.84	1326888.35	Геодезический
1.1.7	435826.72	1326910.51	Геодезический
1.1.8	435722.58	1326871.02	Геодезический
1.1.9	435599.42	1326919.94	Геодезический
1.1.10	435253.87	1326688.09	Геодезический
1.1.11	435324.54	1326596.12	Геодезический
1.1.12	435335.58	1326494.9	Геодезический
1.1.13	435310.4	1326391.75	Геодезический
1.1.14	435542.57	1324817.88	Геодезический
1.1.15	435861.2	1324571.23	Геодезический
1.1.16	435791.72	1324445.59	Геодезический
1.1.17	435725.01	1324472.69	Геодезический
1.1.18	435576.65	1324273.36	Геодезический
1.1.19	436182.49	1324329.75	Геодезический
1.1.20	436161.67	1324464.79	Геодезический
1.1.21	436829.1	1324644.31	Геодезический
1.1.22	436844.89	1324944.37	Геодезический
1.1.23	436703.72	1325138.55	Геодезический
1.1.24	436605.36	1325129.99	Геодезический
1.1.25	436504.2	1325250.95	Геодезический
1.1.26	436129.99	1325138.67	Геодезический
1.1.27	436096.47	1325284.31	Геодезический

1.1.28	436501.69	1325396.01	Геодезический
1.1.29	436458.03	1325552.18	Геодезический
1.1.30	436134.96	1325972.46	Геодезический
1.1.31	436148.55	1326148.3	Геодезический
1.1.32	436466.3	1326419.5	Геодезический
1.1.33	436808.85	1327050.1	Геодезический
1.1.34	436847.34	1327310.89	Геодезический

Приложение 3  
к изменениям, которые вносятся  
в приказ Министерства природных  
ресурсов, лесного хозяйства и экологии  
Пермского края от 01 февраля 2017 г.  
№ СЭД-30-01-02-128 «Об утверждении  
положений об особо охраняемых  
природных территориях регионального  
значения Частинского муниципального  
района и Октябрьского городского  
округа Пермского края»

«Приложение 2  
к Положению о ботаническом  
природном резервате «Дальние мысы»

План (чертеж, схема) границ зоны с особыми условиями использования  
территорий



Масштаб: 1:30000»

Приложение 4  
к изменениям, которые вносятся  
в приказ Министерства природных  
ресурсов, лесного хозяйства и экологии  
Пермского края от 01 февраля 2017 г.  
№ СЭД-30-01-02-128 «Об утверждении  
положений об особо охраняемых  
природных территориях регионального  
значения Частинского муниципального  
района и Октябрьского городского округа  
Пермского края»

Приложение 3  
к Положению о ботаническом природном  
резервате «Дальние мысы»

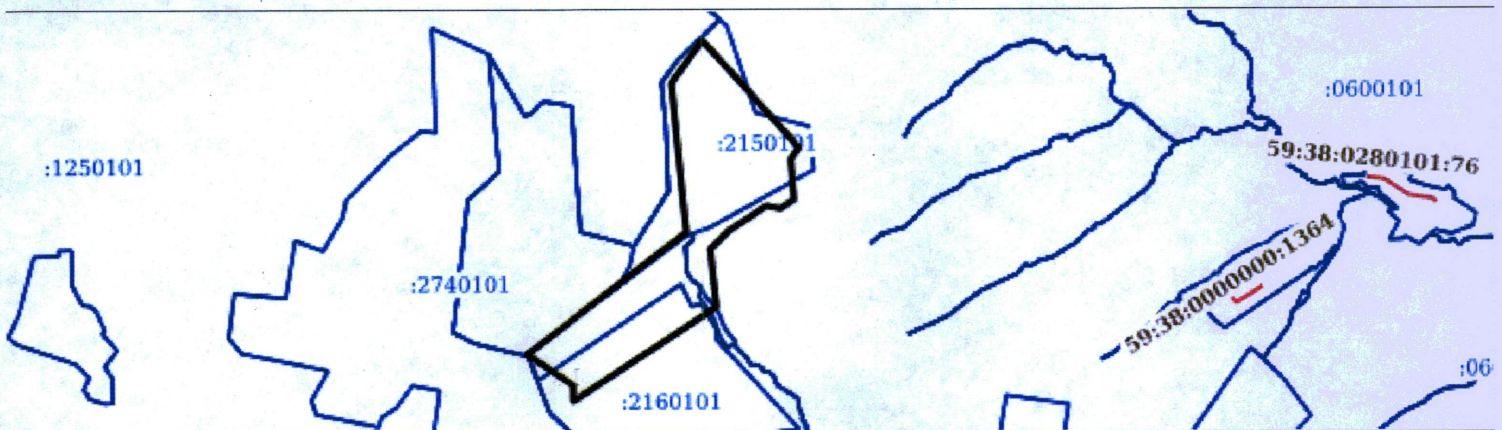
Графическое описание местоположения границ ботанического природного  
резервата «Дальние мысы»

Реестровый (учетный) номер:		59:38-6.362	
Система координат: МСК 59			
Сведения о характерных точках границ:			
Обозначение характерных точек	Координаты		Метод определения координат и средняя Квадратическая погрешность положения характерной точки (M <sub>t</sub> ), м
	X	Y	
1.1.1	431647.1	1328543.91	Геодезический
1.1.2	431506.41	1328764.38	Геодезический
1.1.3	431311.21	1328840.71	Геодезический
1.1.4	431366.12	1329005.6	Геодезический
1.1.5	431275.63	1329681.47	Геодезический
1.1.6	431476.43	1329895.38	Геодезический
1.1.7	430973.84	1330133.31	Геодезический
1.1.8	431101.13	1329757.45	Геодезический
1.1.9	430700.29	1329371.04	Геодезический
1.1.10	431036.8	1329105.26	Геодезический
1.1.11	430872.45	1328631.28	Геодезический
1.1.12	430074.47	1327494.97	Геодезический
1.1.13	430116.39	1326680.06	Геодезический
1.1.14	430686.76	1325611.46	Геодезический
1.1.15	431434.25	1325732.56	Геодезический
1.1.16	431247.87	1327410.68	Геодезический
1.1.17	431379.16	1327511.93	Геодезический
1.1.18	431016.83	1328058.08	Геодезический
1.1.19	431581.87	1328379.23	Геодезический
1.1.20	431647.1	1328543.91	Геодезический

Приложение 5  
к изменениям, которые вносятся  
в приказ Министерства природных  
ресурсов, лесного хозяйства и экологии  
Пермского края от 01 февраля 2017 г.  
№ СЭД-30-01-02-128 «Об утверждении  
положений об особо охраняемых  
природных территориях регионального  
значения Частинского муниципального  
района и Октябрьского городского округа  
Пермского края»

Приложение 2  
к Положению к Положению о  
ботаническом природном резервате  
«Медведкинский»

План (чертеж, схема) границ зоны с особыми условиями использования  
территорий



Масштаб: 1:60000»

Приложение 6  
к изменениям, которые вносятся  
в приказ Министерства природных  
ресурсов, лесного хозяйства и экологии  
Пермского края от 01 февраля 2017 г.  
№ СЭД-30-01-02-128 «Об утверждении  
положений об особо охраняемых  
природных территориях регионального  
значения Частинского муниципального  
района и Октябрьского городского округа  
Пермского края»

Приложение 3  
к Положению к Положению о  
ботаническом природном резервате  
«Медведкинский»

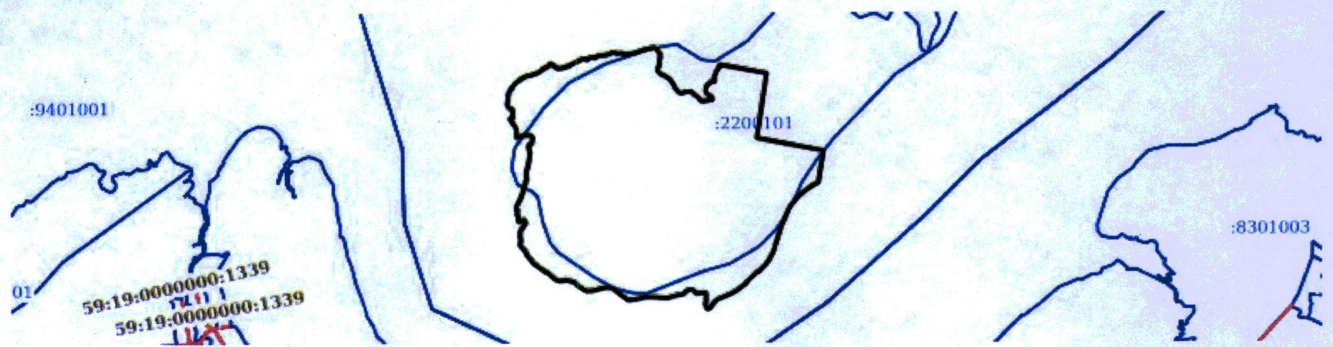
Графическое описание местоположения границ ботанического природного  
резервата «Медведкинский»

Реестровый (учетный) номер:		59:38-6.515	
Система координат: МСК 59			
Сведения о характерных точках границ:			
Обозначение характерных точек	Координаты		Метод определения координат и средняя квадратическая погрешность положения характерной точки (M <sub>t</sub> ), м
	X	Y	
1.1.1	441256.21	1318592.1	Геодезический
1.1.2	440157.56	1319577.97	Геодезический
1.1.3	440042.5	1319491.96	Геодезический
1.1.4	439629.92	1319524.81	Геодезический
1.1.5	439534.63	1319386.7	Геодезический
1.1.6	439563.25	1319246.5	Геодезический
1.1.7	439308.9	1318862.66	Геодезический
1.1.8	439119.72	1318669.17	Геодезический
1.1.9	438531.89	1318730.75	Геодезический
1.1.10	437567.48	1317271.39	Геодезический
1.1.11	437732.78	1317268.68	Геодезический
1.1.12	438050.67	1316802.77	Геодезический
1.1.13	439291.31	1318428.26	Геодезический
1.1.14	440817.33	1318278.7	Геодезический
1.1.15	441256.21	1318592.1	Геодезический

Приложение 7  
к изменениям, которые вносятся  
в приказ Министерства природных  
ресурсов, лесного хозяйства и экологии  
Пермского края от 01 февраля 2017 г.  
№ СЭД-30-01-02-128 «Об утверждении  
положений об особо охраняемых  
природных территориях регионального  
значения Частинского муниципального  
района и Октябрьского городского округа  
Пермского края»

Приложение 2  
к Положению об охраняемом ландшафте  
«Ножовский бор»

План (чертеж, схема) границ зоны с особыми условиями использования  
территорий



Масштаб: 1:70000»

Приложение 8  
к изменениям, которые вносятся  
в приказ Министерства природных  
ресурсов, лесного хозяйства и экологии  
Пермского края от 01 февраля 2017 г.  
№ СЭД-30-01-02-128 «Об утверждении  
положений об особо охраняемых  
природных территориях регионального  
значения Чагинского муниципального  
района и Октябрьского городского округа  
Пермского края»

Приложение 3  
к Положению об охраняемом ландшафте  
«Ножовский бор»

Графическое описание местоположения границ охраняемого ландшафта  
«Ножовский бор»

Реестровый (учетный) номер: 59:38-6.356			
Система координат: МСК 59			
Сведения о характерных точках границ:			
Обозначение характерных точек	Координаты		Метод определения координат и средняя квадратическая погрешность положения характерной точки (M), м
	X	Y	
Учетный номер участка границы зоны или территории:			
1.1.1	412778	1321640	Иное описание
1.1.2	412698	1321690	Иное описание
1.1.3	412672	1321690	Иное описание
1.1.4	412637	1321690	Иное описание
1.1.5	412623	1321680	Иное описание
1.1.6	412534	1321680	Иное описание
1.1.7	412493	1321660	Иное описание
1.1.8	412472	1321650	Иное описание
1.1.9	412455	1321650	Иное описание
1.1.10	412433	1321660	Иное описание
1.1.11	412387	1321710	Иное описание
1.1.12	412353	1321790	Иное описание
1.1.13	412307	1321840	Иное описание
1.1.14	412286	1321860	Иное описание
1.1.15	412258	1321870	Иное описание
1.1.16	412240	1321890	Иное описание
1.1.17	412209	1321900	Иное описание
1.1.18	412186	1321910	Иное описание

1.1.19	412128	1321960	Иное описание
1.1.20	412111	1321980	Иное описание
1.1.21	412103	1322010	Иное описание
1.1.22	412125	1322070	Иное описание
1.1.23	412129	1322150	Иное описание
1.1.24	412117	1322170	Иное описание
1.1.25	412084	1322200	Иное описание
1.1.26	412031	1322270	Иное описание
1.1.27	412011	1322280	Иное описание
1.1.28	411986	1322310	Иное описание
1.1.29	411983	1322340	Иное описание
1.1.30	412002	1322460	Иное описание
1.1.31	412010	1322470	Иное описание
1.1.32	412024	1322470	Иное описание
1.1.33	412049	1322460	Иное описание
1.1.34	412095	1322390	Иное описание
1.1.35	412111	1322380	Иное описание
1.1.36	412138	1322370	Иное описание
1.1.37	412205	1322380	Иное описание
1.1.38	412297	1322480	Иное описание
1.1.39	412279	1322490	Иное описание
1.1.40	412281	1322510	Иное описание
1.1.41	412298	1322510	Иное описание
1.1.42	412339	1322510	Иное описание
1.1.43	412370	1322510	Иное описание
1.1.44	412413	1322530	Иное описание
1.1.45	412463	1322550	Иное описание
1.1.46	412501	1322580	Иное описание
1.1.47	412538	1322590	Иное описание
1.1.48	412407	1323290	Иное описание
1.1.49	411421	1323140	Иное описание
1.1.50	411227	1324140	Иное описание
1.1.51	410741	1324060	Иное описание
1.1.52	410708	1323990	Иное описание
1.1.53	410605	1323840	Иное описание
1.1.54	410533	1323760	Иное описание
1.1.55	410390	1323640	Иное описание

1.1.56	410351	1323620	Иное описание
1.1.57	410255	1323580	Иное описание
1.1.58	410067	1323500	Иное описание
1.1.59	409970	1323470	Иное описание
1.1.60	409811	1323420	Иное описание
1.1.61	409708	1323390	Иное описание
1.1.62	409576	1323320	Иное описание
1.1.63	409506	1323270	Иное описание
1.1.64	409404	1323170	Иное описание
1.1.65	409385	1323130	Иное описание
1.1.66	409356	1323100	Иное описание
1.1.67	409244	1322990	Иное описание
1.1.68	409214	1322970	Иное описание
1.1.69	409154	1322890	Иное описание
1.1.70	409111	1322840	Иное описание
1.1.71	409063	1322750	Иное описание
1.1.72	408976	1322550	Иное описание
1.1.73	408940	1322500	Иное описание
1.1.74	408914	1322480	Иное описание
1.1.75	408886	1322460	Иное описание
1.1.76	408846	1322430	Иное описание
1.1.77	408830	1322410	Иное описание
1.1.78	408827	1322390	Иное описание
1.1.79	408854	1322370	Иное описание
1.1.80	408911	1322360	Иное описание
1.1.81	408946	1322370	Иное описание
1.1.82	409057	1322370	Иное описание
1.1.83	409073	1322360	Иное описание
1.1.84	409077	1322320	Иное описание
1.1.85	409062	1322240	Иное описание
1.1.86	409067	1322220	Иное описание
1.1.87	409104	1322190	Иное описание
1.1.88	409121	1322170	Иное описание
1.1.89	409126	1322140	Иное описание
1.1.90	409119	1322110	Иное описание
1.1.91	409109	1322080	Иное описание
1.1.92	409054	1322030	Иное описание

1.1.93	409033	1321910	Иное описание
1.1.94	408995	1321790	Иное описание
1.1.95	409012	1321570	Иное описание
1.1.96	409011	1321460	Иное описание
1.1.97	408988	1321370	Иное описание
1.1.98	408965	1321230	Иное описание
1.1.99	408965	1321200	Иное описание
1.1.100	408979	1321180	Иное описание
1.1.101	409155	1320960	Иное описание
1.1.102	409159	1320910	Иное описание
1.1.103	409155	1320830	Иное описание
1.1.104	409114	1320680	Иное описание
1.1.105	409107	1320580	Иное описание
1.1.106	409120	1320550	Иное описание
1.1.107	409169	1320470	Иное описание
1.1.108	409199	1320430	Иное описание
1.1.109	409230	1320410	Иное описание
1.1.110	409251	1320370	Иное описание
1.1.111	409277	1320270	Иное описание
1.1.112	409278	1320240	Иное описание
1.1.113	409268	1320230	Иное описание
1.1.114	409262	1320180	Иное описание
1.1.115	409278	1320120	Иное описание
1.1.116	409293	1320100	Иное описание
1.1.117	409368	1320020	Иное описание
1.1.118	409464	1319870	Иное описание
1.1.119	409535	1319780	Иное описание
1.1.120	409659	1319680	Иное описание
1.1.121	409711	1319660	Иное описание
1.1.122	409753	1319620	Иное описание
1.1.123	409785	1319590	Иное описание
1.1.124	409804	1319580	Иное описание
1.1.125	409834	1319580	Иное описание
1.1.126	409873	1319590	Иное описание
1.1.127	409935	1319580	Иное описание
1.1.128	410004	1319580	Иное описание
1.1.129	410035	1319590	Иное описание

1.1.130	410102	1319640	Иное описание
1.1.131	410125	1319660	Иное описание
1.1.132	410148	1319660	Иное описание
1.1.133	410175	1319650	Иное описание
1.1.134	410187	1319640	Иное описание
1.1.135	410187	1319620	Иное описание
1.1.136	410162	1319580	Иное описание
1.1.137	410160	1319560	Иное описание
1.1.138	410189	1319550	Иное описание
1.1.139	410239	1319550	Иное описание
1.1.140	410273	1319530	Иное описание
1.1.141	410325	1319540	Иное описание
1.1.142	410341	1319540	Иное описание
1.1.143	410349	1319520	Иное описание
1.1.144	410376	1319520	Иное описание
1.1.145	410426	1319540	Иное описание
1.1.146	410525	1319590	Иное описание
1.1.147	410602	1319620	Иное описание
1.1.148	410660	1319630	Иное описание
1.1.149	410730	1319660	Иное описание
1.1.150	410765	1319660	Иное описание
1.1.151	410789	1319670	Иное описание
1.1.152	410813	1319680	Иное описание
1.1.153	410833	1319670	Иное описание
1.1.154	410852	1319670	Иное описание
1.1.155	410899	1319670	Иное описание
1.1.156	411055	1319710	Иное описание
1.1.157	411207	1319730	Иное описание
1.1.158	411282	1319710	Иное описание
1.1.159	411306	1319710	Иное описание
1.1.160	411329	1319720	Иное описание
1.1.161	411343	1319750	Иное описание
1.1.162	411361	1319760	Иное описание
1.1.163	411425	1319770	Иное описание
1.1.164	411453	1319760	Иное описание
1.1.165	411465	1319750	Иное описание
1.1.166	411470	1319720	Иное описание

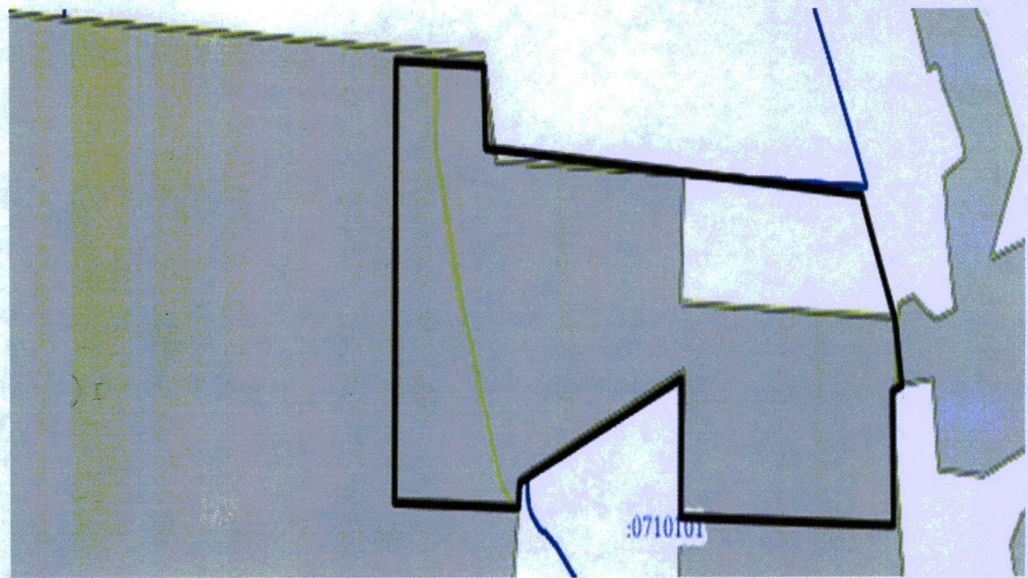
1.1.167	411465	1319610	Иное описание
1.1.168	411439	1319550	Иное описание
1.1.169	411438	1319530	Иное описание
1.1.170	411460	1319530	Иное описание
1.1.171	411506	1319530	Иное описание
1.1.172	411579	1319520	Иное описание
1.1.173	411613	1319500	Иное описание
1.1.174	411673	1319460	Иное описание
1.1.175	411718	1319430	Иное описание
1.1.176	411733	1319440	Иное описание
1.1.177	411736	1319470	Иное описание
1.1.178	411840	1319470	Иное описание
1.1.179	411870	1319460	Иное описание
1.1.180	411888	1319420	Иное описание
1.1.181	411908	1319400	Иное описание
1.1.182	411937	1319390	Иное описание
1.1.183	411971	1319390	Иное описание
1.1.184	411995	1319400	Иное описание
1.1.185	412115	1319410	Иное описание
1.1.186	412165	1319440	Иное описание
1.1.187	412259	1319510	Иное описание
1.1.188	412336	1319610	Иное описание
1.1.189	412369	1319680	Иное описание
1.1.190	412389	1319770	Иное описание
1.1.191	412424	1319860	Иное описание
1.1.192	412446	1319890	Иное описание
1.1.193	412473	1319920	Иное описание
1.1.194	412527	1320020	Иное описание
1.1.195	412554	1320030	Иное описание
1.1.196	412560	1320050	Иное описание
1.1.197	412490	1320140	Иное описание
1.1.198	412484	1320160	Иное описание
1.1.199	412490	1320210	Иное описание
1.1.200	412521	1320310	Иное описание
1.1.201	412622	1320510	Иное описание
1.1.202	412629	1320550	Иное описание
1.1.203	412614	1320590	Иное описание

1.1.204	412642	1320620	Иное описание
1.1.205	412656	1320680	Иное описание
1.1.206	412643	1320710	Иное описание
1.1.207	412666	1320740	Иное описание
1.1.208	412674	1320760	Иное описание
1.1.209	412687	1320880	Иное описание
1.1.210	412698	1320920	Иное описание
1.1.211	412727	1320970	Иное описание
1.1.212	412722	1321010	Иное описание
1.1.213	412710	1321030	Иное описание
1.1.214	412714	1321120	Иное описание
1.1.215	412696	1321150	Иное описание
1.1.216	412693	1321190	Иное описание
1.1.217	412710	1321250	Иное описание
1.1.218	412712	1321290	Иное описание
1.1.219	412765	1321440	Иное описание
1.1.220	412798	1321590	Иное описание
1.1.221	412796	1321610	Иное описание
1.1.222	412778	1321640	Иное описание

Приложение 9  
к изменениям, которые вносятся  
в приказ Министерства природных  
ресурсов, лесного хозяйства и экологии  
Пермского края от 01 февраля 2017 г.  
№ СЭД-30-01-02-128 «Об утверждении  
положений об особо охраняемых  
природных территориях регионального  
значения Частинского муниципального  
района и Октябрьского городского округа  
Пермского края»

Приложение 2  
к Положению о ботаническом природном  
резервате «Паклинский»

План (чертеж, схема) границ зоны с особыми условиями использования  
территорий



Масштаб: 1:30000»

Приложение 10  
к изменениям, которые вносятся  
в приказ Министерства природных  
ресурсов, лесного хозяйства и экологии  
Пермского края от 01 февраля 2017 г.  
№ СЭД-30-01-02-128 «Об утверждении  
положений об особо охраняемых  
природных территориях регионального  
значения Частинского муниципального  
района и Октябрьского городского округа  
Пермского края»

Приложение 3  
к Положению о ботаническом природном  
резервате «Паклинский»

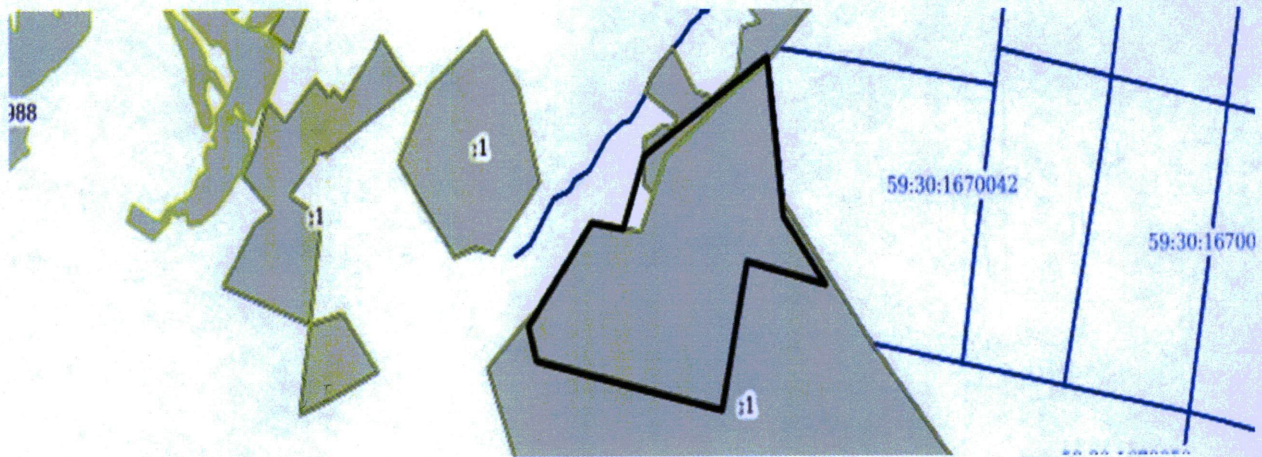
Графическое описание местоположения границ ботанического природного  
резервата «Паклинский»

Реестровый (учетный) номер:		59:38-6.201	
Система координат: МСК 59			
Сведения о характерных точках границ:			
Обозначение характерных точек	Координаты		Метод определения координат и средняя квадратическая погрешность положения характерной точки (M <sub>t</sub> ), м
	X	Y	
Учетный номер участка границы зоны или территории:			
1.1.1	431977.59	1315591.78	Геодезический
1.1.2	431957.22	1316167.54	Геодезический
1.1.3	431646.4	1316182.9	Геодезический
1.1.4	431469.06	1318653.71	Геодезический
1.1.5	431005.99	1318868.84	Геодезический
1.1.6	430747.47	1318914.64	Геодезический
1.1.7	430725.7	1318852.78	Геодезический
1.1.8	430219.64	1318861.23	Геодезический
1.1.9	430253.42	1317460.35	Геодезический
1.1.10	430775.31	1317462.18	Геодезический
1.1.11	430384.68	1316400.23	Геодезический
1.1.12	430291.19	1316391.36	Геодезический
1.1.13	430311.03	1315576.81	Геодезический
1.1.14	431977.59	1315591.78	Геодезический

Приложение 11  
к изменениям, которые вносятся  
в приказ Министерства природных  
ресурсов, лесного хозяйства и экологии  
Пермского края от 01 февраля 2017 г.  
№ СЭД-30-01-02-128 «Об утверждении  
положений об особо охраняемых  
природных территориях регионального  
значения Частинского муниципального  
района и Октябрьского городского округа  
Пермского края»

Приложение 2  
к Положению о ботаническом природном  
резервате «Сивинский ельник»

План (чертеж, схема) границ зоны с особыми условиями использования  
территорий



Масштаб: 1:40000»

Приложение 12  
к изменениям, которые вносятся  
в приказ Министерства природных  
ресурсов, лесного хозяйства и экологии  
Пермского края от 01 февраля 2017 г.  
№ СЭД-30-01-02-128 «Об утверждении  
положений об особо охраняемых  
природных территориях регионального  
значения Частинского муниципального  
района и Октябрьского городского округа  
Пермского края»

Приложение 3  
к Положению о ботаническом природном  
резервате «Сивинский ельник»

Графическое описание местоположения границ ботанического природного  
резервата «Сивинский ельник»

Реестровый (учетный) номер:		59:38-6.603	
Система координат: МСК 59			
Сведения о характерных точках границ:			
Обозначение характерных точек	Координаты		Метод определения координат и средняя квадратическая погрешность положения характерной точки (Mt), м
	X	Y	
Учетный номер участка границы зоны или территории:			
1.1.1	464252.58	1340186.52	Геодезический
1.1.2	463228.96	1340317.25	Геодезический
1.1.3	462791.41	1340670.13	Геодезический
1.1.4	462940.86	1340014.91	Геодезический
1.1.5	461990.1	1339804.2	Геодезический
1.1.6	462306.03	1338242.8	Геодезический
1.1.7	462525.91	1338176.27	Геодезический
1.1.8	463191.14	1338712.51	Геодезический
1.1.9	463150.57	1338975.84	Геодезический
1.1.10	463617.63	1339156.03	Геодезический
1.1.11	464252.58	1340186.52	Геодезический

Приложение 13  
к изменениям, которые вносятся  
в приказ Министерства природных  
ресурсов, лесного хозяйства и экологии  
Пермского края от 01 февраля 2017 г.  
№ СЭД-30-01-02-128 «Об утверждении  
положений об особо охраняемых  
природных территориях регионального  
значения Частинского муниципального  
района и Октябрьского городского округа  
Пермского края»

Приложение 2  
к Положению о ботаническом памятнике  
природы «Кашкинская дубрава»

План (чертеж, схема) границ зоны с особыми условиями использования  
территорий



Масштаб: 1:30000»

Приложение 14  
к изменениям, которые вносятся  
в приказ Министерства природных  
ресурсов, лесного хозяйства и экологии  
Пермского края от 01 февраля 2017 г.  
№ СЭД-30-01-02-128 «Об утверждении  
положений об особо охраняемых  
природных территориях регионального  
значения Частинского муниципального  
района и Октябрьского городского округа  
Пермского края»

Приложение 3  
к Положению о ботаническом памятнике  
природы «Кашкинская дубрава»

Графическое описание местоположения границ ботанического памятника  
природы «Кашкинская дубрава»

Реестровый (учетный) номер:		59:27-6.45	
Система координат: МСК 59			
Сведения о характерных точках границ:			
Обозначение характерных точек	Координаты		Метод определения координат и средняя квадратическая погрешность положения характерной точки (Mt), м
	X	Y	
Учетный номер участка границы зоны или территории:			
1.1.1	356811.43	2275785.69	Геодезический
1.1.2	356809.22	2275795.3	Геодезический
1.1.3	356801.82	2275806.39	Геодезический
1.1.4	356798.87	2275822.65	Геодезический
1.1.5	356790	2275830.78	Геодезический
1.1.6	356777.43	2275830.78	Геодезический
1.1.7	356764.13	2275828.56	Геодезический
1.1.8	356757.48	2275826.35	Геодезический
1.1.9	356750.08	2275843.35	Геодезический
1.1.10	356739	2275851.48	Геодезический
1.1.11	356730.87	2275851.48	Геодезический
1.1.12	356714.61	2275861.09	Геодезический
1.1.13	356708.69	2275869.96	Геодезический
1.1.14	356709.43	2275879.56	Геодезический
1.1.15	356719.78	2275886.22	Геодезический
1.1.16	356722	2275899.52	Геодезический
1.1.17	356706.47	2275921.7	Геодезический

1.1.18	356697.61	2275920.22	Геодезический
1.1.19	356689.47	2275945.35	Геодезический
1.1.20	356682.08	2275955.7	Геодезический
1.1.21	356673.95	2275969.74	Геодезический
1.1.22	356665.08	2275972.7	Геодезический
1.1.23	356662.13	2275983.04	Геодезический
1.1.24	356662.87	2275996.35	Геодезический
1.1.25	356653.26	2276009.65	Геодезический
1.1.26	356642.17	2276008.92	Геодезический
1.1.27	356634.78	2276009.65	Геодезический
1.1.28	356634.78	2276021.48	Геодезический
1.1.29	356637.73	2276037	Геодезический
1.1.30	356623.69	2276045.87	Геодезический
1.1.31	356618.52	2276048.09	Геодезический
1.1.32	356613.34	2276056.22	Геодезический
1.1.33	356608.17	2276065.09	Геодезический
1.1.34	356595.6	2276071	Геодезический
1.1.35	356590.43	2276078.4	Геодезический
1.1.36	356574.17	2276088	Геодезический
1.1.37	356561.6	2276092.44	Геодезический
1.1.38	356549.04	2276093.92	Геодезический
1.1.39	356543.86	2276105	Геодезический
1.1.40	356537.21	2276119.79	Геодезический
1.1.41	356525.39	2276133.83	Геодезический
1.1.42	356513.56	2276138.27	Геодезический
1.1.43	356500.26	2276147.87	Геодезический
1.1.44	356496.56	2276167.09	Геодезический
1.1.45	356483.99	2276176.7	Геодезический
1.1.46	356468.47	2276176.7	Геодезический
1.1.47	356461.82	2276190	Геодезический
1.1.48	356450.73	2276195.92	Геодезический
1.1.49	356437.43	2276195.92	Геодезический
1.1.50	356424.12	2276204.05	Геодезический
1.1.51	356411.56	2276212.18	Геодезический
1.1.52	356400.47	2276212.92	Геодезический
1.1.53	356392.34	2276207.74	Геодезический
1.1.54	356384.21	2276204.79	Геодезический

1.1.55	356377.56	2276211.44	Геодезический
1.1.56	356375.34	2276223.27	Геодезический
1.1.57	356365.73	2276229.92	Геодезический
1.1.58	356351.69	2276231.4	Геодезический
1.1.59	356340.6	2276241.75	Геодезический
1.1.60	356325.82	2276246.18	Геодезический
1.1.61	356315.47	2276253.57	Геодезический
1.1.62	356304.38	2276253.57	Геодезический
1.1.63	356299.21	2276251.35	Геодезический
1.1.64	356288.12	2276243.96	Геодезический
1.1.65	356279.25	2276241.75	Геодезический
1.1.66	356272.6	2276245.44	Геодезический
1.1.67	356268.17	2276251.35	Геодезический
1.1.68	356268.17	2276262.44	Геодезический
1.1.69	356262.25	2276272.05	Геодезический
1.1.70	356255.6	2276281.66	Геодезический
1.1.71	356240.82	2276285.35	Геодезический
1.1.72	356228.25	2276294.22	Геодезический
1.1.73	356213.47	2276283.13	Геодезический
1.1.74	356204.6	2276288.31	Геодезический
1.1.75	356203.12	2276302.35	Геодезический
1.1.76	356198.69	2276306.79	Геодезический
1.1.77	356183.16	2276324.53	Геодезический
1.1.78	356175.77	2276329.7	Геодезический
1.1.79	356161.73	2276329.7	Геодезический
1.1.80	356148.42	2276328.96	Геодезический
1.1.81	356141.77	2276325.27	Геодезический
1.1.82	356127.73	2276314.92	Геодезический
1.1.83	356122.55	2276304.57	Геодезический
1.1.84	356107.77	2276300.13	Геодезический
1.1.85	356102.6	2276301.62	Геодезический
1.1.86	356095.21	2276317.14	Геодезический
1.1.87	356085.6	2276319.36	Геодезический
1.1.88	356076.73	2276317.88	Геодезический
1.1.89	356066.38	2276316.4	Геодезический
1.1.90	356053.82	2276321.57	Геодезический
1.1.91	356045.68	2276333.4	Геодезический

1.1.92	356025.73	2276333.4	Геодезический
1.1.93	356012.42	2276324.53	Геодезический
1.1.94	356011.68	2276310.48	Геодезический
1.1.95	356005.77	2276308.27	Геодезический
1.1.96	355989.51	2276306.05	Геодезический
1.1.97	355986.55	2276313.44	Геодезический
1.1.98	355988.77	2276329.7	Геодезический
1.1.99	355988.77	2276343.01	Геодезический
1.1.100	355985.81	2276360.75	Геодезический
1.1.101	355978.42	2276371.09	Геодезический
1.1.102	355959.94	2276373.31	Геодезический
1.1.103	355949.6	2276370.36	Геодезический
1.1.104	355943.68	2276354.83	Геодезический
1.1.105	355938.51	2276337.83	Геодезический
1.1.106	355933.34	2276326.75	Геодезический
1.1.107	355925.2	2276325.27	Геодезический
1.1.108	355905.99	2276326	Геодезический
1.1.109	355897.12	2276326.75	Геодезический
1.1.110	355880.86	2276323.79	Геодезический
1.1.111	355864.6	2276309.75	Геодезический
1.1.112	355856.47	2276285.35	Геодезический
1.1.113	355840.94	2276265.4	Геодезический
1.1.114	355829.86	2276263.92	Геодезический
1.1.115	355826.16	2276275	Геодезический
1.1.116	355831.33	2276286.83	Геодезический
1.1.117	355839.46	2276307.53	Геодезический
1.1.118	355851.29	2276317.14	Геодезический
1.1.119	355863.12	2276323.05	Геодезический
1.1.120	355865.33	2276348.18	Геодезический
1.1.121	355869.77	2276373.31	Геодезический
1.1.122	355869.77	2276388.83	Геодезический
1.1.123	355857.94	2276416.18	Геодезический
1.1.124	355846.86	2276425.79	Геодезический
1.1.125	355835.03	2276424.31	Геодезический
1.1.126	355823.2	2276402.88	Геодезический
1.1.127	355813.59	2276386.62	Геодезический
1.1.128	355805.46	2276365.92	Геодезический

1.1.129	355801.03	2276340.79	Геодезический
1.1.130	355799.55	2276321.57	Геодезический
1.1.131	355792.16	2276306.05	Геодезический
1.1.132	355782.55	2276296.44	Геодезический
1.1.133	355768.51	2276296.44	Геодезический
1.1.134	355757.42	2276306.79	Геодезический
1.1.135	355750.03	2276324.53	Геодезический
1.1.136	355736.72	2276319.36	Геодезический
1.1.137	355730.07	2276295.7	Геодезический
1.1.138	355740.42	2276273.53	Геодезический
1.1.139	355751.51	2276258.75	Геодезический
1.1.140	355771.46	2276256.53	Геодезический
1.1.141	355789.94	2276260.22	Геодезический
1.1.142	355800.29	2276260.96	Геодезический
1.1.143	355820.25	2276257.27	Геодезический
1.1.144	355836.51	2276245.44	Геодезический
1.1.145	355849.81	2276258	Геодезический
1.1.146	355879.38	2276272.05	Геодезический
1.1.147	355904.51	2276271.31	Геодезический
1.1.148	355923.73	2276263.18	Геодезический
1.1.149	355949.6	2276260.96	Геодезический
1.1.150	355976.94	2276252.83	Геодезический
1.1.151	356027.21	2276233.61	Геодезический
1.1.152	356059.73	2276222.53	Геодезический
1.1.153	356095.21	2276207	Геодезический
1.1.154	356119.6	2276198.88	Геодезический
1.1.155	356148.42	2276189.27	Геодезический
1.1.156	356176.51	2276183.35	Геодезический
1.1.157	356210.51	2276173.74	Геодезический
1.1.158	356231.21	2276161.92	Геодезический
1.1.159	356262.99	2276137.52	Геодезический
1.1.160	356291.82	2276107.96	Геодезический
1.1.161	356319.17	2276076.18	Геодезический
1.1.162	356344.3	2276042.18	Геодезический
1.1.163	356357.6	2276024.44	Геодезический
1.1.164	356392.34	2275989.7	Геодезический
1.1.165	356434.47	2275967.52	Геодезический

1.1.166	356471.43	2275958.65	Геодезический
1.1.167	356506.17	2275948.31	Геодезический
1.1.168	356543.86	2275929.83	Геодезический
1.1.169	356568.26	2275904.7	Геодезический
1.1.170	356594.86	2275882.52	Геодезический
1.1.171	356629.6	2275861.09	Геодезический
1.1.172	356655.47	2275833.74	Геодезический
1.1.173	356695.39	2275803.44	Геодезический
1.1.174	356723.48	2275794.56	Геодезический
1.1.175	356747.13	2275781.26	Геодезический
1.1.176	356774.48	2275767.96	Геодезический
1.1.177	356798.13	2275772.39	Геодезический
1.1.178	356811.43	2275785.69	Геодезический
1.2.1	357335.48	2275326.69	Геодезический
1.2.2	357305.18	2275345.91	Геодезический
1.2.3	357283.74	2275357	Геодезический
1.2.4	357256.4	2275372.52	Геодезический
1.2.5	357238.66	2275385.08	Геодезический
1.2.6	357222.4	2275398.39	Геодезический
1.2.7	357211.31	2275410.21	Геодезический
1.2.8	357186.92	2275422.78	Геодезический
1.2.9	357162.52	2275418.34	Геодезический
1.2.10	357147.74	2275393.95	Геодезический
1.2.11	357135.92	2275374.73	Геодезический
1.2.12	357125.57	2275335.56	Геодезический
1.2.13	357122.61	2275291.21	Геодезический
1.2.14	357121.87	2275246.86	Геодезический
1.2.15	357121.87	2275202.52	Геодезический
1.2.16	357121.87	2275163.34	Геодезический
1.2.17	357132.22	2275118.99	Геодезический
1.2.18	357132.22	2275080.56	Геодезический
1.2.19	357135.92	2275048.04	Геодезический
1.2.20	357122.61	2275014.77	Геодезический
1.2.21	357104.13	2274960.81	Геодезический
1.2.22	357100.44	2274936.42	Геодезический
1.2.23	357098.22	2274914.99	Геодезический
1.2.24	357093.78	2274891.34	Геодезический

1.2.25	357080.48	2274886.9	Геодезический
1.2.26	357071.61	2274862.51	Геодезический
1.2.27	357070.87	2274846.25	Геодезический
1.2.28	357061.26	2274834.42	Геодезический
1.2.29	357059.04	2274820.38	Геодезический
1.2.30	357055.35	2274801.9	Геодезический
1.2.31	357036.13	2274795.25	Геодезический
1.2.32	357021.35	2274769.38	Геодезический
1.2.33	357012.48	2274742.03	Геодезический
1.2.34	357010.26	2274719.86	Геодезический
1.2.35	357018.39	2274705.07	Геодезический
1.2.36	357030.96	2274702.12	Геодезический
1.2.37	357040.57	2274709.51	Геодезический
1.2.38	357049.44	2274718.38	Геодезический
1.2.39	357061.26	2274727.25	Геодезический
1.2.40	357079	2274744.99	Геодезический
1.2.41	357080.48	2274749.42	Геодезический
1.2.42	357087.87	2274764.21	Геодезический
1.2.43	357095.26	2274784.9	Геодезический
1.2.44	357106.35	2274803.38	Геодезический
1.2.45	357118.92	2274818.16	Геодезический
1.2.46	357131.48	2274838.12	Геодезический
1.2.47	357141.83	2274858.81	Геодезический
1.2.48	357149.96	2274876.56	Геодезический
1.2.49	357160.31	2274892.81	Геодезический
1.2.50	357163.26	2274906.86	Геодезический
1.2.51	357170.66	2274901.69	Геодезический
1.2.52	357172.13	2274889.12	Геодезический
1.2.53	357181.74	2274880.99	Геодезический
1.2.54	357194.31	2274884.69	Геодезический
1.2.55	357200.96	2274904.64	Геодезический
1.2.56	357208.35	2274916.47	Геодезический
1.2.57	357220.92	2274929.77	Геодезический
1.2.58	357233.48	2274940.12	Геодезический
1.2.59	357235.7	2274957.12	Геодезический
1.2.60	357226.83	2274963.03	Геодезический
1.2.61	357220.18	2274969.69	Геодезический

1.2.62	357212.79	2274971.9	Геодезический
1.2.63	357197.26	2274966.73	Геодезический
1.2.64	357189.87	2274968.21	Геодезический
1.2.65	357194.31	2274991.12	Геодезический
1.2.66	357206.87	2274999.25	Геодезический
1.2.67	357217.96	2275014.04	Геодезический
1.2.68	357229.05	2275016.25	Геодезический
1.2.69	357239.4	2275005.17	Геодезический
1.2.70	357252.7	2275000.73	Геодезический
1.2.71	357260.09	2275016.25	Геодезический
1.2.72	357264.53	2275029.56	Геодезический
1.2.73	357251.96	2275045.82	Геодезический
1.2.74	357246.79	2275059.86	Геодезический
1.2.75	357247.53	2275075.38	Геодезический
1.2.76	357247.53	2275095.34	Геодезический
1.2.77	357249	2275110.12	Геодезический
1.2.78	357249.74	2275127.12	Геодезический
1.2.79	357260.83	2275153.73	Геодезический
1.2.80	357269.7	2275174.43	Геодезический
1.2.81	357269.7	2275188.47	Геодезический
1.2.82	357262.31	2275200.3	Геодезический
1.2.83	357260.09	2275201.04	Геодезический
1.2.84	357255.66	2275220.25	Геодезический
1.2.85	357228.31	2275232.82	Геодезический
1.2.86	357211.31	2275234.3	Геодезический
1.2.87	357200.96	2275235.04	Геодезический
1.2.88	357208.35	2275255.73	Геодезический
1.2.89	357222.4	2275267.56	Геодезический
1.2.90	357234.96	2275274.21	Геодезический
1.2.91	357252.7	2275272.73	Геодезический
1.2.92	357266	2275247.6	Геодезический
1.2.93	357266	2275228.38	Геодезический
1.2.94	357268.22	2275207.69	Геодезический
1.2.95	357278.57	2275192.9	Геодезический
1.2.96	357296.31	2275213.6	Геодезический
1.2.97	357308.14	2275249.08	Геодезический
1.2.98	357322.18	2275283.08	Геодезический

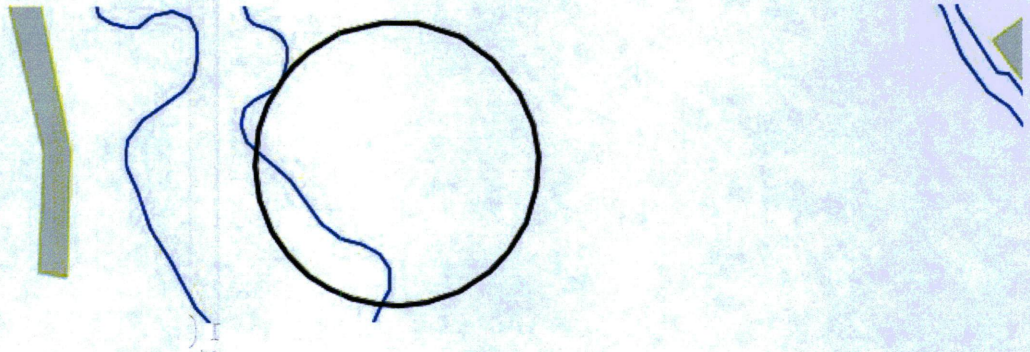
1.2.99	357335.48	2275326.69	Геодезический
1.3.1	356997.7	2275739.87	Геодезический
1.3.2	356985.87	2275756.13	Геодезический
1.3.3	356963.7	2275770.91	Геодезический
1.3.4	356957.04	2275776.83	Геодезический
1.3.5	356945.22	2275787.17	Геодезический
1.3.6	356937.09	2275801.22	Геодезический
1.3.7	356936.35	2275817.48	Геодезический
1.3.8	356936.35	2275834.48	Геодезический
1.3.9	356937.83	2275858.13	Геодезический
1.3.10	356943	2275871.44	Геодезический
1.3.11	356893.48	2275886.22	Геодезический
1.3.12	356891.26	2275858.87	Геодезический
1.3.13	356885.35	2275835.22	Геодезический
1.3.14	356872.04	2275803.44	Геодезический
1.3.15	356860.96	2275790.13	Геодезический
1.3.16	356854.3	2275771.65	Геодезический
1.3.17	356847.65	2275756.87	Геодезический
1.3.18	356832.13	2275743.56	Геодезический
1.3.19	356822.52	2275737.65	Геодезический
1.3.20	356829.17	2275712.52	Геодезический
1.3.21	356843.96	2275715.48	Геодезический
1.3.22	356849.87	2275730.26	Геодезический
1.3.23	356863.91	2275733.21	Геодезический
1.3.24	356878.7	2275731.74	Геодезический
1.3.25	356884.61	2275721.39	Геодезический
1.3.26	356883.13	2275703.65	Геодезический
1.3.27	356883.13	2275699.96	Геодезический
1.3.28	356882.39	2275680	Геодезический
1.3.29	356882.39	2275659.3	Геодезический
1.3.30	356882.39	2275639.35	Геодезический
1.3.31	356892.74	2275631.21	Геодезический
1.3.32	356908.26	2275629	Геодезический
1.3.33	356921.57	2275624.56	Геодезический
1.3.34	356928.22	2275614.21	Геодезический
1.3.35	356943.74	2275614.21	Геодезический
1.3.36	356939.3	2275599.43	Геодезический

1.3.37	356926	2275578	Геодезический
1.3.38	356911.96	2275566.17	Геодезический
1.3.39	356909	2275555.08	Геодезический
1.3.40	356917.87	2275546.95	Геодезический
1.3.41	356936.35	2275541.78	Геодезический
1.3.42	356954.83	2275544.73	Геодезический
1.3.43	356971.09	2275557.3	Геодезический
1.3.44	356986.61	2275573.56	Геодезический
1.3.45	356991.04	2275589.82	Геодезический
1.3.46	356985.13	2275601.65	Геодезический
1.3.47	356979.96	2275614.21	Геодезический
1.3.48	356979.96	2275627.52	Геодезический
1.3.49	356990.3	2275639.35	Геодезический
1.3.50	356987.35	2275663.74	Геодезический
1.3.51	356975.52	2275663	Геодезический
1.3.52	356974.78	2275674.83	Геодезический
1.3.53	356976.26	2275684.43	Геодезический
1.3.54	356982.91	2275702.91	Геодезический
1.3.55	356996.22	2275707.35	Геодезический
1.3.56	356997.7	2275722.13	Геодезический
1.3.57	356997.7	2275739.87	Геодезический

Приложение 15  
к изменениям, которые вносятся  
в приказ Министерства природных  
ресурсов, лесного хозяйства и экологии  
Пермского края от 01 февраля 2017 г.  
№ СЭД-30-01-02-128 «Об утверждении  
положений об особо охраняемых  
природных территориях регионального  
значения Частинского муниципального  
района и Октябрьского городского округа  
Пермского края»

Приложение 2  
к Положению о ландшафтном памятнике  
природы «Петропавловский родник»

План (чертеж, схема) границ зоны с особыми условиями использования  
территорий



Масштаб: 1:3000»

Приложение 16  
к изменениям, которые вносятся  
в приказ Министерства природных  
ресурсов, лесного хозяйства и экологии  
Пермского края от 01 февраля 2017 г.  
№ СЭД-30-01-02-128 «Об утверждении  
положений об особо охраняемых  
природных территориях регионального  
значения Частинского муниципального  
района и Октябрьского городского округа  
Пермского края»

Приложение 3  
к Положению о ландшафтном памятнике  
природы «Петропавловский родник»

Графическое описание местоположения границ ландшафтного памятника  
природы «Петропавловский родник»

Реестровый (учетный) номер:		59:27-6.478	
Система координат: МСК 59			
Сведения о характерных точках границ:			
Обозначение характерных точек	Координаты		Метод определения координат и средняя квадратическая погрешность положения характерной точки (Mt), м
	X	Y	
Учетный номер участка границы зоны или территории:			
1.1.1	330654.26	2285958.57	Геодезический
1.1.2	330653.91	2285981.69	Геодезический
1.1.3	330644.66	2286011.2	Геодезический
1.1.4	330628.3	2286033.25	Геодезический
1.1.5	330605.9	2286050.67	Геодезический
1.1.6	330584.2	2286059.92	Геодезический
1.1.7	330563.22	2286063.48	Геодезический
1.1.8	330541.53	2286061.7	Геодезический
1.1.9	330518.06	2286054.94	Геодезический
1.1.10	330498.5	2286042.85	Геодезический
1.1.11	330484.98	2286030.05	Геодезический
1.1.12	330471.11	2286009.07	Геодезический
1.1.13	330464	2285987.38	Геодезический
1.1.14	330461.87	2285969.24	Геодезический
1.1.15	330463.29	2285952.88	Геодезический
1.1.16	330466.85	2285936.17	Геодезический
1.1.17	330473.96	2285920.87	Геодезический
1.1.18	330482.14	2285908.07	Геодезический
1.1.19	330497.07	2285893.49	Геодезический

1.1.20	330512.72	2285882.82	Геодезический
1.1.21	330534.77	2285874.64	Геодезический
1.1.22	330557.17	2285871.8	Геодезический
1.1.23	330581.36	2285874.29	Геодезический
1.1.24	330598.78	2285880.33	Геодезический
1.1.25	330615.14	2285890.29	Геодезический
1.1.26	330624.74	2285897.76	Геодезический
1.1.27	330635.06	2285909.14	Геодезический
1.1.28	330647.5	2285929.41	Геодезический
1.1.29	330654.26	2285958.57	Геодезический