

КОМИТЕТ ПО ОХРАНЕ ОБЪЕКТОВ КУЛЬТУРНОГО НАСЛЕДИЯ ПСКОВСКОЙ ОБЛАСТИ

ПРИКАЗ

от 15.01.2015 № 43
г. ПСКОВ

Об утверждении границ территории объекта культурного наследия регионального значения «Усадьба», 1921 г., расположенного по адресу: Псковская область, Печорский район, д. Изборск, ул. Псковская, 60

На основании Федерального закона от 25.06.2002 № 73-ФЗ «Об объектах культурного наследия (памятниках истории и культуры) народов Российской Федерации», Закона Псковской области от 10.05.1999 № 37-ОЗ «О государственной охране и использовании объектов культурного наследия (памятников истории и культуры) на территории Псковской области», в соответствии с пунктом 3.16 Положения о Комитете по охране объектов культурного наследия Псковской области, утвержденного постановлением Администрации Псковской области от 01.11.2013 № 510, ПРИКАЗЫВАЮ:

1. Утвердить описание и перечень координат характерных (поворотных) точек границ территории объекта культурного наследия регионального значения «Усадьба», 1921 г., расположенного по адресу: Псковская область, Печорский район, д. Изборск, ул. Псковская, 60, согласно приложению № 1 к настоящему приказу.

2. Утвердить схему границ территории объекта культурного наследия регионального значения «Усадьба», 1921 г., расположенного по адресу: Псковская область, Печорский район, д. Изборск, ул. Псковская, 60, согласно приложению № 2 к настоящему приказу.

3. Утвердить режим использования территории объекта культурного наследия регионального значения «Усадьба», 1921 г., расположенного по адресу: Псковская область, Печорский район, д. Изборск, ул. Псковская, 60, согласно приложению № 3 к настоящему приказу.

4. Отделу учета объектов культурного наследия обеспечить:

1) опубликование (размещение) настоящего приказа в сетевом издании «Нормативные правовые акты Псковской области» (pravo.pskov.ru);


2) направление сведений о границах территории объекта культурного наследия, об ограничениях использования объекта недвижимого имущества, находящегося в границах территории объекта культурного наследия, в федеральный орган исполнительной власти, уполномоченный Правительством Российской Федерации на осуществление государственного кадастрового учета, государственной регистрации прав, ведение Единого государственного реестра недвижимости и предоставление сведений, содержащихся в Едином государственном реестре недвижимости.

5. Настоящий приказ вступает в силу по истечении десяти дней после дня его официального опубликования.

6. Контроль за исполнением настоящего приказа возложить на начальника отдела учета объектов культурного наследия Федорову С.В.

Председатель Комитета по охране
объектов культурного наследия
Псковской области

Наливкин И.В.



В.А.Нэдик

Приложение № 1
к приказу Комитета по охране объектов
культурного наследия Псковской области
от « 15 » 01 2025 г. № 13

Описание границ
территории объекта культурного наследия регионального значения
«Усадьба», 1921 г., расположенного по адресу: Псковская область,
Печорский район, д. Изборск, ул. Псковская, 60

Границы территории объекта культурного наследия регионального значения «Усадьба», 1921 г. проходят:

от точки 1 в юго-восточном направлении 96,26 м через точку 2 по северной границе земельного участка с кадастровым номером 60:15:2017001:96 до точки 3 (точки 1 - 3);

далее от точки 3 в юго-западном направлении 16,59 м по границе земельного участка с кадастровым номером 60:15:2017001:95 до точки 4 (точки 3, 4);

далее от точки 4 в юго-западном направлении 64,52 м через точки 5, 6 и 7 по границе земельного участка с кадастровым номером 60:15:2017001:95 до точки 8 (точки 4 - 8);

далее от точки 8 в южном направлении 65,73 м через точку 9 по границе земельного участка с кадастровым номером 60:15:2017001:95 до точки 10 (точки 8 - 10);

далее от точки 10 в юго-западном направлении 36,55 м по границе земельного участка с кадастровым номером 60:15:2017001:95 до точки 11 (точки 10, 11);

далее от точки 11 в северо-западном направлении 38,26 м через точки 12, 13 и 14 по границе земельного участка с кадастровым номером 60:15:2017001:95 до точки 15 (точки 11 - 15);


далее от точки 15 в северо-восточном направлении 63,02 м через точку 16 по границе земельного участка с кадастровым номером: 60:15:2017001:95 до исходной точки 1 (точки 15 - 1).

Площадь территории: 5301 кв.м.



Перечень координат
характерных (поворотных) точек границ территории объекта культурного
наследия регионального значения «Усадьба», 1921 г., расположенного
по адресу: Псковская область, Печорский район, д. Изборск,
ул. Псковская, 60

| Номер характерной (поворотной) точки | Система координат - МСК-60 Метод определения координат - аналитический, средняя квадратическая погрешность положения характерной (поворотной) точки $M_t = 0,1$ м | |
|---|--|--------------|
| | X | Y |
| 1 | 487 565,35 | 1 244 505,29 |
| 2 | 487 563,95 | 1 244 578,61 |
| 3 | 487 561,68 | 1 244 601,43 |
| 4 | 487 545,17 | 1 244 599,80 |
| 5 | 487 544,84 | 1 244 596,96 |
| 6 | 487 542,36 | 1 244 569,93 |
| 7 | 487 539,09 | 1 244 539,69 |
| 8 | 487 535,04 | 1 244 539,03 |
| 9 | 487 518,38 | 1 244 539,13 |
| 10 | 487 469,33 | 1 244 540,46 |
| 11 | 487 467,71 | 1 244 503,95 |
| 12 | 487 472,14 | 1 244 500,10 |
| 13 | 487 489,62 | 1 244 495,63 |
| 14 | 487 496,26 | 1 244 493,35 |
| 15 | 487 503,57 | 1 244 492,88 |
| 16 | 487 530,12 | 1 244 498,59 |
| 1 | 487 565,35 | 1 244 505,29 |

Схема границ территории
объекта культурного наследия регионального значения
«Усадьба», 1921 г., расположенного по адресу: Псковская область, Печорский район, д. Изборск,
ул. Псковская, 60



УСЛОВНЫЕ ОБОЗНАЧЕНИЯ

-  Границы территории с характерными (поворотными) точками объекта культурного наследия
-  Объект культурного наследия регионального значения «Усадьба», 1921 г.

Приложение № 3
к приказу Комитета по охране объектов
культурного наследия Псковской области
от « 15 » 01 2025 г. № 43

Режим использования
территории объекта культурного наследия регионального значения
«Усадьба», 1921 г., расположенного по адресу: Псковская область,
Печорский район, д. Изборск, ул. Псковская, 60

В границах территории объекта культурного наследия регионального значения «Усадьба», 1921 г.:

разрешается:

реставрация, консервация, ремонт, приспособление объекта культурного наследия для современного использования;

ведение хозяйственной деятельности, не противоречащей требованиям обеспечения сохранности объекта культурного наследия и позволяющей обеспечить функционирование объекта культурного наследия в современных условиях;

запрещается:

строительство объектов капитального строительства и увеличение объемно-пространственных характеристик существующих на территории памятника объектов капитального строительства;

проведение земляных, строительных, мелиоративных, хозяйственных и иных работ, за исключением работ по сохранению объекта культурного наследия или его отдельных элементов, сохранению историко-градостроительной или природной среды объекта культурного наследия;

прокладка инженерных коммуникаций надземным и наземным способом.