

## КОМИТЕТ ПО ОХРАНЕ ОБЪЕКТОВ КУЛЬТУРНОГО НАСЛЕДИЯ ПСКОВСКОЙ ОБЛАСТИ

### ПРИКАЗ

от 15.01.2015 № 37  
г. ПСКОВ

Об утверждении границ территории объекта культурного наследия регионального значения «Сарай», нач. XX в., расположенного по адресу: Псковская область, Печорский район, д. Изборск, ул. Псковская, 13

На основании Федерального закона от 25.06.2002 № 73-ФЗ «Об объектах культурного наследия (памятниках истории и культуры) народов Российской Федерации», Закона Псковской области от 10.05.1999 № 37-ОЗ «О государственной охране и использовании объектов культурного наследия (памятников истории и культуры) на территории Псковской области», в соответствии с пунктом 3.16 Положения о Комитете по охране объектов культурного наследия Псковской области, утвержденного постановлением Администрации Псковской области от 01.11.2013 № 510, ПРИКАЗЫВАЮ:

1. Утвердить описание и перечень координат характерных (поворотных) точек границ территории объекта культурного наследия регионального значения «Сарай», нач. XX в., расположенного по адресу: Псковская область, Печорский район, д. Изборск, ул. Псковская, 13, согласно приложению № 1 к настоящему приказу.

2. Утвердить схему границ территории объекта культурного наследия регионального значения «Сарай», нач. XX в., расположенного по адресу: Псковская область, Печорский район, д. Изборск, ул. Псковская, 13, согласно приложению № 2 к настоящему приказу.

3. Утвердить режим использования территории объекта культурного наследия регионального значения «Сарай», нач. XX в., расположенного по адресу: Псковская область, Печорский район, д. Изборск, ул. Псковская, 13, согласно приложению № 3 к настоящему приказу.

4. Отделу учета объектов культурного наследия обеспечить:

1) опубликование (размещение) настоящего приказа в сетевом издании «Нормативные правовые акты Псковской области» ([pravo.pskov.ru](http://pravo.pskov.ru));


2) направление сведений о границах территории объекта культурного наследия, об ограничениях использования объекта недвижимого имущества, находящегося в границах территории объекта культурного наследия, в федеральный орган исполнительной власти, уполномоченный Правительством Российской Федерации на осуществление государственного кадастрового учета, государственной регистрации прав, ведение Единого государственного реестра недвижимости и предоставление сведений, содержащихся в Едином государственном реестре недвижимости.

5. Настоящий приказ вступает в силу по истечении десяти дней после дня его официального опубликования.

6. Контроль за исполнением настоящего приказа возложить на начальника отдела учета объектов культурного наследия Федорову С.В.

Председатель Комитета по охране  
объектов культурного наследия  
Псковской области

Наливки И.В.



В.А.Нэдик



Приложение № 1  
к приказу Комитета по охране объектов  
культурного наследия Псковской области  
от « 15 » 01 2025 г. № 37

Описание границ  
территории объекта культурного наследия регионального значения  
«Сарай», нач. XX в., расположенного по адресу: Псковская область,  
Печорский район, д. Изборск, ул. Псковская, 13

Границы территории объекта культурного наследия регионального значения «Сарай», нач. XX в. проходят:

от точки 1 в восточном направлении 17,51 м по северной границе отмоксти до точки 2 (точки 1, 2);

далее от точки 2 в северном направлении 5,70 м по северной границе отмоксти до точки 3 (точки 2, 3);

далее от точки 3 в восточном направлении 4,10 м по северной границе отмоксти до точки 4 (точки 3, 4);

далее от точки 4 в южном направлении 6,51 м по северной границе отмоксти до точки 5 (точки 4, 5);

далее от точки 5 в восточном направлении 2,48 м по северной границе отмоксти до точки 6 (точки 5, 6);

далее от точки 6 в южном направлении 7,05 м по восточной границе отмоксти до точки 7 (точки 6, 7);

далее от точки 7 в западном направлении 24,07 м по южной границе отмоксти до точки 8 (точки 7, 8);

далее от точки 8 в северном направлении 7,79 м по восточной границе отмоксти до исходной точки 1 (точки 8 - 1).

Площадь территории: 209 кв.м.



Перечень координат  
характерных (поворотных) точек границ территории объекта культурного  
наследия регионального значения «Сарай», нач. XX в., расположенного  
по адресу: Псковская область, Печорский район, д. Изборск,  
ул. Псковская, 13

Номер характерной (поворотной) точки	Система координат - МСК-60 Метод определения координат - аналитический, средняя квадратическая погрешность положения характерной (поворотной) точки $M_t = 0,1$ м	
	X	Y
1	487 443,45	1 245 363,49
2	487 443,45	1 245 381,00
3	487 449,15	1 245 380,93
4	487 449,20	1 245 385,03
5	487 442,69	1 245 385,13
6	487 442,71	1 245 387,61
7	487 435,66	1 245 387,66
8	487 435,66	1 245 363,59
1	487 443,45	1 245 363,49

Схема границ территории  
объекта культурного наследия регионального значения  
«Сарай», нач. XX в., расположенного по адресу: Псковская область, Печорский район, д.  
Изборск, ул. Псковская, 13



УСЛОВНЫЕ ОБОЗНАЧЕНИЯ

-  Границы территории с характерными (поворотными) точками объекта культурного наследия
-  Объект культурного наследия регионального значения «Сарай», нач. XX в.

Приложение № 3  
к приказу Комитета по охране объектов  
культурного наследия Псковской области  
от « 15 » 01 2025 г. № 34

Режим использования  
территории объекта культурного наследия регионального значения  
«Сарай», нач. XX в., расположенного по адресу: Псковская область,  
Печорский район, д. Изборск, ул. Псковская, 13

В границах территории объекта культурного наследия регионального значения «Сарай», нач. XX в.:

разрешается:

реставрация, консервация, ремонт, приспособление объекта культурного наследия для современного использования;

ведение хозяйственной деятельности, не противоречащей требованиям обеспечения сохранности объекта культурного наследия и позволяющей обеспечить функционирование объекта культурного наследия в современных условиях;

запрещается:

строительство объектов капитального строительства и увеличение объемно-пространственных характеристик существующих на территории памятника объектов капитального строительства;

проведение земляных, строительных, мелиоративных, хозяйственных и иных работ, за исключением работ по сохранению объекта культурного наследия или его отдельных элементов, сохранению историко-градостроительной или природной среды объекта культурного наследия;

прокладка инженерных коммуникаций надземным и наземным способом.