



КОМИТЕТ ПО ОХРАНЕ ОБЪЕКТОВ КУЛЬТУРНОГО НАСЛЕДИЯ ПСКОВСКОЙ ОБЛАСТИ

ПРИКАЗ

от 17.03.2025 № 183
г. ПСКОВ

Об утверждении границ территории объекта культурного наследия регионального значения «Усадьба», 1922 г., расположенного по адресу: Псковская область, Печорский район, д. Изборск, ул. Веровская, 5

На основании Федерального закона от 25.06.2002 № 73-ФЗ «Об объектах культурного наследия (памятниках истории и культуры) народов Российской Федерации», Закона Псковской области от 10.05.1999 № 37-ОЗ «О государственной охране и использовании объектов культурного наследия (памятников истории и культуры) на территории Псковской области», в соответствии с пунктом 3.16 Положения о Комитете по охране объектов культурного наследия Псковской области, утвержденного постановлением Администрации Псковской области от 01.11.2013 № 510, ПРИКАЗЫВАЮ:

1. Утвердить описание и перечень координат характерных (поворотных) точек границ территории объекта культурного наследия регионального значения «Усадьба», 1922 г., расположенного по адресу: Псковская область, Печорский район, д. Изборск, ул. Веровская, 5, согласно приложению № 1 к настоящему приказу.

2. Утвердить схему границ территории объекта культурного наследия регионального «Усадьба», 1922 г., расположенного по адресу: Псковская область, Печорский район, д. Изборск, ул. Веровская, 5, согласно приложению № 2 к настоящему приказу.

3. Утвердить режим использования территории объекта культурного наследия регионального значения «Усадьба», 1922 г., расположенного по адресу: Псковская область, Печорский район, д. Изборск, ул. Веровская, 5, согласно приложению № 3 к настоящему приказу.

4. Отделу учета объектов культурного наследия обеспечить:

1) опубликование (размещение) настоящего приказа в сетевом издании «Нормативные правовые акты Псковской области» (pravo.pskov.ru);

2) направление сведений о границах территории объекта культурного наследия, об ограничениях использования объекта недвижимого имущества, находящегося в границах территории объекта культурного наследия, в федеральный орган исполнительной власти, уполномоченный Правительством Российской Федерации на осуществление государственного кадастрового учета, государственной регистрации прав, ведение Единого государственного реестра недвижимости и предоставление сведений, содержащихся в Едином государственном реестре недвижимости.

5. Настоящий приказ вступает в силу по истечении десяти дней после дня его официального опубликования.

6. Контроль за исполнением настоящего приказа возложить на начальника отдела учета объектов культурного наследия Федорову С.В.

Председатель Комитета по охране
объектов культурного наследия
Псковской области

Наливко И.В.

В.А.Нэдик



У.В.Ермоченкова
29-94-44 (доб. 111)

Приложение № 1
к приказу Комитета по охране объектов
культурного наследия Псковской области
от « 17 » 03 2025 № 183

Описание границ

территории объекта культурного наследия регионального значения
«Усадьба», 1922 г., расположенного по адресу: Псковская область,
Печорский район, д. Изборск, ул. Веровская, 5

Границы территории объекта культурного наследия регионального значения «Усадьба», 1922 г., проходят:

от точки 1 в северо-восточном направлении 21,58 м вдоль линии фасада усадьбы с отступом 2 м до точки 2 (точки 1, 2);

от точки 2 в южном направлении 16,02 м вдоль линии фасада усадьбы с отступом 2 м до точки 3 (точки 2, 3);

от точки 3 в западном направлении 21,58 м вдоль линии фасада усадьбы с отступом 2 м до точки 4 (точки 3, 4);

от точки 4 в северном направлении 16,02 м вдоль линии фасада усадьбы с отступом 2 м до точки 1 (точки 4 - 1).

Площадь: 346 кв. м.

Перечень координат
характерных (поворотных) точек границ территории объекта культурного
наследия регионального значения «Усадьба», 1922 г., расположенного
по адресу: Псковская область, Печорский район, д. Изборск,
ул. Веровская, 5

Номер характерной (поворотной) точки	Система координат - МСК-60 Метод определения координат - аналитический, средняя квадратическая погрешность положения характерной (поворотной) точки $Mt = 0,1$ м	
	X	Y
1	487 919,66	1 244 891,76
2	487 922,15	1 244 913,20
3	487 906,24	1 244 915,05
4	487 903,75	1 244 893,61
1	487 919,66	1 244 891,76

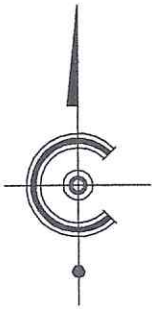
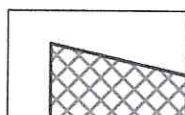


Схема границ территории
объекта культурного наследия регионального значения
«Усадьба», 1922 г.,
расположенного по адресу: Псковская область, Печорский район,
д. Изборск, ул. Веровская, 5

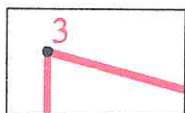


М 1:500

Условные обозначения:



- ОКН РЗ «Усадьба», 1922 г.



- Граница территории с характерными (поворотными)
точками объекта культурного наследия

Приложение № 3
к приказу Комитета по охране объектов
культурного наследия Псковской области
от « 17 » 03 2025 № 183

Режим использования

территории объекта культурного наследия регионального значения
«Усадьба», 1922 г., расположенного по адресу: Псковская область,
Печорский район, д. Изборск, ул. Воровская, 5

В границах территории объекта культурного наследия регионального значения «Усадьба», 1922 г.:

разрешается:

реставрация, консервация, ремонт, приспособление объекта культурного наследия для современного использования;

ведение хозяйственной деятельности, не противоречащей требованиям обеспечения сохранности объекта культурного наследия и позволяющей обеспечить функционирование объекта культурного наследия в современных условиях;

запрещается:

строительство объектов капитального строительства и увеличение объемно-пространственных характеристик существующих на территории памятника объектов капитального строительства;

проведение земляных, строительных, мелиоративных, хозяйственных и иных работ, за исключением работ по сохранению объекта культурного наследия или его отдельных элементов, сохранению историко-градостроительной или природной среды объекта культурного наследия;

прокладка инженерных коммуникаций надземным и наземным способом.