



КОМИТЕТ ПО ОХРАНЕ ОБЪЕКТОВ КУЛЬТУРНОГО НАСЛЕДИЯ ПСКОВСКОЙ ОБЛАСТИ

ПРИКАЗ

от 31.03. 2025 № 241
г. ПСКОВ

Об утверждении границ территории объекта культурного наследия регионального значения «Часовня Анастасиевская», XIX в., расположенного по адресу: Псковская область, Печорский район, д. Брод, Изборская волость

На основании Федерального закона от 25.06.2002 № 73-ФЗ «Об объектах культурного наследия (памятниках истории и культуры) народов Российской Федерации», Закона Псковской области от 10.05.1999 № 37-ОЗ «О государственной охране и использовании объектов культурного наследия (памятников истории и культуры) на территории Псковской области», в соответствии с пунктом 3.16 Положения о Комитете по охране объектов культурного наследия Псковской области, утвержденного постановлением Администрации Псковской области от 01.11.2013 № 510, ПРИКАЗЫВАЮ:

1. Утвердить описание и перечень координат характерных (поворотных) точек границ территории объекта культурного наследия регионального значения «Часовня Анастасиевская», XIX в.,

расположенного по адресу: Псковская область, Печорский район, д. Брод, Изборская волость, согласно приложению № 1 к настоящему приказу.

2. Утвердить схему границ территории объекта культурного наследия регионального «Часовня Анастасиевская», XIX в., расположенного по адресу: Псковская область, Печорский район, д. Брод, Изборская волость, согласно приложению № 2 к настоящему приказу.

3. Утвердить режим использования территории объекта культурного наследия регионального значения «Часовня Анастасиевская», XIX в., расположенного по адресу: Псковская область, Печорский район, д. Брод, Изборская волость, согласно приложению № 3 к настоящему приказу.

4. Отделу учета объектов культурного наследия обеспечить:

1) опубликование (размещение) настоящего приказа в сетевом издании «Нормативные правовые акты Псковской области» (pravo.pskov.ru);


2) направление сведений о границах территории объекта культурного наследия, об ограничениях использования объекта недвижимого имущества, находящегося в границах территории объекта культурного наследия, в федеральный орган исполнительной власти, уполномоченный Правительством Российской Федерации на осуществление государственного кадастрового учета, государственной регистрации прав, ведение Единого государственного реестра недвижимости и предоставление сведений, содержащихся в Едином государственном реестре недвижимости.

5. Настоящий приказ вступает в силу по истечении десяти дней после дня его официального опубликования.

6. Контроль за исполнением настоящего приказа возложить на начальника отдела учета объектов культурного наследия Федорову С.В.

Председатель Комитета по охране
объектов культурного наследия
Псковской области

Наливки И.В.



В.А.Нэдик

У.В.Ермоченкова
29-94-44 (доб. 111)

Приложение № 1
к приказу Комитета по охране объектов
культурного наследия Псковской области
от « 31 » 03. 2025 № 241

Описание границ

территории объекта культурного наследия регионального значения
«Часовня Анастасиевская», XIX в., расположенного по адресу:
Псковская область, Печорский район, д. Брод, Изборская волость

Границы территории объекта культурного наследия регионального значения «Часовня Анастасиевская», XIX в., проходят:

от точки 1 в северо-восточном направлении 4,63 м по границе земельного участка с кадастровым номером 60:15:2013001:39 до точки 2 (точки 1, 2);

от точки 2 в юго-восточном направлении 3,64 м по границе земельного участка с кадастровым номером 60:15:2013001:39 до точки 3 (точки 2, 3);

от точки 3 в юго-западном направлении 4,64 м по границе земельного участка с кадастровым номером 60:15:2013001:39 до точки 4 (точки 3, 4);

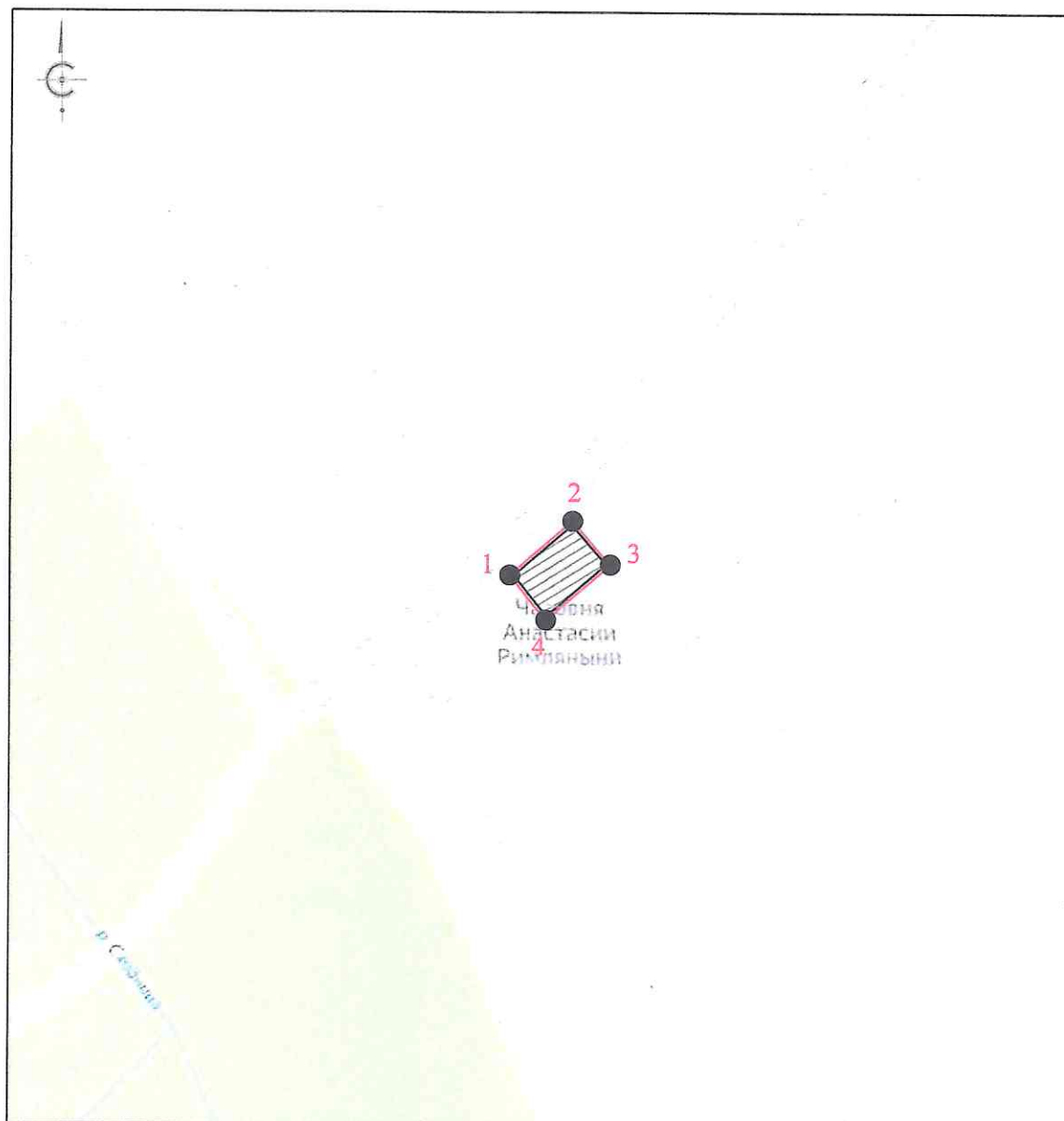
от точки 4 в северо-западном направлении 3,64 м по границе земельного участка с кадастровым номером 60:03:0010140:113 до точки 1 (точки 4 - 1).

Площадь территории: 17 кв.м.

Перечень координат
характерных (поворотных) точек границ территории объекта культурного
наследия регионального значения «Часовня Анастасиевская», XIX в.,
расположенного по адресу: Псковская область, Печорский район, д. Брод,
Изборская волость



Номер характерной (поворотной) точки	Система координат - МСК-60 Метод определения координат - аналитический, средняя квадратическая погрешность положения характерной (поворотной) точки $M_t = 0,1$ м	
	X	Y
1	490 036,29	1 244 354,62
2	490 039,12	1 244 358,28
3	490 036,25	1 244 360,52
4	490 033,41	1 244 356,85
1	490 036,29	1 244 354,62

Схема границ территории
объекта культурного наследия регионального значения
«Часовня Анастасиевская», XIX в., расположенного по адресу:
Псковская область, Печорский район, д. Брод, Изборская волость



М 1:1000

УСЛОВНЫЕ ОБОЗНАЧЕНИЯ

-  Границы территории с характерными (поворотными) точками объекта культурного наследия
-  Объект культурного наследия регионального значения «Часовня Анастасиевская», XIX в.

Приложение № 3
к приказу Комитета по охране объектов
культурного наследия Псковской области
от « 31 » 03. 2025 № 241

Режим использования

территории объекта культурного наследия регионального значения
«Часовня Анастасиевская», XIX в., расположенного по адресу:
Псковская область, Печорский район, д. Брод, Изборская волость

В границах территории объекта культурного наследия регионального значения «Часовня Анастасиевская», XIX в.:

разрешается:

реставрация, консервация, ремонт, приспособление объекта культурного наследия для современного использования;

ведение хозяйственной деятельности, не противоречащей требованиям обеспечения сохранности объекта культурного наследия и позволяющей обеспечить функционирование объекта культурного наследия в современных условиях;

запрещается:

строительство объектов капитального строительства и увеличение объемно-пространственных характеристик существующих на территории памятника объектов капитального строительства;

проведение земляных, строительных, мелиоративных, хозяйственных и иных работ, за исключением работ по сохранению объекта культурного наследия или его отдельных элементов, сохранению историко-градостроительной или природной среды объекта культурного наследия;

прокладка инженерных коммуникаций надземным и наземным способом.