



КОМИТЕТ ПО ОХРАНЕ ОБЪЕКТОВ КУЛЬТУРНОГО НАСЛЕДИЯ ПСКОВСКОЙ ОБЛАСТИ

ПРИКАЗ

от 31.03.2025 № 210
г. ПСКОВ

Об утверждении границ территории объекта культурного наследия регионального значения «Усадьба Гаршека», 1908 г., расположенного по адресу: Псковская область, Печорский район, д. Изборск, ул. Печорская, 15

На основании Федерального закона от 25.06.2002 № 73-ФЗ «Об объектах культурного наследия (памятниках истории и культуры) народов Российской Федерации», Закона Псковской области от 10.05.1999 № 37-ОЗ «О государственной охране и использовании объектов культурного наследия (памятников истории и культуры) на территории Псковской области», в соответствии с пунктом 3.16 Положения о Комитете по охране объектов культурного наследия Псковской области, утвержденного постановлением Администрации Псковской области от 01.11.2013 № 510, ПРИКАЗЫВАЮ:

1. Утвердить описание и перечень координат характерных (поворотных) точек границ территории объекта культурного наследия регионального значения «Усадьба Гаршека», 1908 г., расположенного по адресу: Псковская область, Печорский район, д. Изборск, ул. Печорская, 15, согласно приложению № 1 к настоящему приказу.

2. Утвердить схему границ территории объекта культурного наследия регионального значения «Усадьба Гаршека», 1908 г., расположенного по адресу: Псковская область, Печорский район, д. Изборск, ул. Печорская, 15, согласно приложению № 2 к настоящему приказу.

3. Утвердить режим использования территории объекта культурного наследия регионального значения «Усадьба Гаршека», 1908 г., расположенного по адресу: Псковская область, Печорский район, д. Изборск, ул. Печорская, 15, согласно приложению № 3 к настоящему приказу.

4. Отделу учета объектов культурного наследия обеспечить:

1) опубликование (размещение) настоящего приказа в сетевом издании «Нормативные правовые акты Псковской области» (pravo.pskov.ru);


2) направление сведений о границах территории объекта культурного наследия, об ограничениях использования объекта недвижимого имущества, находящегося в границах территории объекта культурного наследия, в федеральный орган исполнительной власти, уполномоченный Правительством Российской Федерации на осуществление государственного кадастрового учета, государственной регистрации прав, ведение Единого государственного реестра недвижимости и предоставление сведений, содержащихся в Едином государственном реестре недвижимости.

5. Настоящий приказ вступает в силу по истечении десяти дней после дня его официального опубликования.

6. Контроль за исполнением настоящего приказа возложить на начальника отдела учета объектов культурного наследия Федорову С.В.

Председатель Комитета по охране
объектов культурного наследия
Псковской области

Наливкин И.В.



В.А.Нэдик

С.В.Федорова
29-94-44 (доб. 109)

Приложение № 1
к приказу Комитета по охране объектов
культурного наследия Псковской области
от « 31 » 03 2025 г. № 210

Описание границ

территории объекта культурного наследия регионального значения
«Усадьба Гаршека», 1908 г., расположенного по адресу: Псковская область,
Печорский район, д. Изборск, ул. Печорская, 15

Границы территории объекта культурного наследия регионального значения «Усадьба Гаршека», 1908 г. проходят:

от точки 1 в северо-восточном направлении 14,79 м по северной границе земельного участка с кадастровым номером 60:15:2017001:17 до точки 2 (точки 1, 2);

далее от точки 2 в юго-восточном направлении 35,29 м через точки 3 и 4 по восточной границе земельного участка с кадастровым номером 60:15:2017001:17 до точки 5 (точки 2 - 5);

далее от точки 5 в западном направлении 12,19 м по южной границе земельного участка с кадастровым номером 60:15:2017001:17 до точки 6 (точки 5, 6);

далее от точки 6 в юго-западном направлении 15,79 м по южной границе земельного участка с кадастровым номером 60:15:2017001:17 до точки 7 (точки 6, 7);

далее от точки 7 в северо-восточном направлении 6,16 м по западной границе земельного участка с кадастровым номером 60:15:2017001:17 до точки 8 (точки 7, 8);

далее от точки 8 в северо-западном направлении 23,87 м через точки 9 и 10 по западной границе земельного участка с кадастровым номером 60:15:2017001:17 до точки 11 (точки 8 - 11);

далее от точки 11 в северном направлении 1,45 м по западной границе земельного участка с кадастровым номером 60:15:2017001:17 до исходной точки 1 (точки 11 - 1).

Площадь территории: 725 кв.м.



Перечень координат
характерных (поворотных) точек границ территории объекта культурного
наследия регионального значения «Усадьба Гаршека», 1908 г.,
расположенного по адресу: Псковская область, Печорский район,
д. Изборск, ул. Печорская, 15

Номер характерной (поворотной) точки	Система координат - МСК-60 Метод определения координат - аналитический, средняя квадратическая погрешность положения характерной (поворотной) точки $M_t = 0,1$ м	
	X	Y
1	487 712,21	1 244 927,98
2	487 715,49	1 244 942,40
3	487 701,48	1 244 954,40
4	487 688,18	1 244 956,78
5	487 684,86	1 244 957,02
6	487 684,48	1 244 944,84
7	487 681,12	1 244 929,41
8	487 687,13	1 244 930,78
9	487 695,70	1 244 929,81
10	487 701,01	1 244 928,44
11	487 710,76	1 244 927,88
1	487 712,21	1 244 927,98

Схема границ территории
объекта культурного наследия регионального значения
«Усадьба Гаршека», 1908 г., расположенного по адресу: Псковская область, Печорский район,
д. Изборск, ул. Печорская, 15



УСЛОВНЫЕ ОБОЗНАЧЕНИЯ

-  Границы территории с характерными (поворотными) точками объекта культурного наследия
-  Объект культурного наследия регионального значения «Усадьба Гаршека», 1908 г.

Приложение № 3
к приказу Комитета по охране объектов
культурного наследия Псковской области
от « 31 » 03 2025 г. № 210

Режим использования

территории объекта культурного наследия регионального значения
«Усадьба Гаршека», 1908 г., расположенного по адресу: Псковская область,
Печорский район, д. Изборск, ул. Печорская, 15

В границах территории объекта культурного наследия регионального значения «Усадьба Гаршека», 1908 г.:

разрешается:

реставрация, консервация, ремонт, приспособление объекта культурного наследия для современного использования;

ведение хозяйственной деятельности, не противоречащей требованиям обеспечения сохранности объекта культурного наследия и позволяющей обеспечить функционирование объекта культурного наследия в современных условиях;

запрещается:

строительство объектов капитального строительства и увеличение объемно-пространственных характеристик существующих на территории памятника объектов капитального строительства;

проведение земляных, строительных, мелиоративных, хозяйственных и иных работ, за исключением работ по сохранению объекта культурного наследия или его отдельных элементов, сохранению историко-градостроительной или природной среды объекта культурного наследия;

прокладка инженерных коммуникаций надземным и наземным способом.