



РОСТОВСКАЯ ОБЛАСТЬ

ОБЛАСТНОЙ ЗАКОН

О ВНЕСЕНИИ ИЗМЕНЕНИЙ В ОТДЕЛЬНЫЕ ОБЛАСТНЫЕ ЗАКОНЫ

Принят
Законодательным Собранием

31 июля 2025 года

Статья 1

Внести в Областной закон от 22 октября 2004 года № 182-ЗС «Об установлении границ и наделении соответствующим статусом муниципального образования «Мясниковский район» и муниципальных образований в его составе» следующие изменения:

- 1) приложение 1 изложить в редакции согласно приложению 1 к настоящему Областному закону;
- 2) приложение 9 изложить в редакции согласно приложению 2 к настоящему Областному закону;
- 3) приложение 10 изложить в следующей редакции:

«Приложение 10

к Областному закону «Об установлении границ и наделении соответствующим статусом муниципального образования «Мясниковский район» и муниципальных образований в его составе»

КАТАЛОГ КООРДИНАТ ОСНОВНЫХ ПОВОРОТНЫХ ТОЧЕК ГРАНИЦЫ МУНИЦИПАЛЬНОГО ОБРАЗОВАНИЯ «КРЫМСКОЕ СЕЛЬСКОЕ ПОСЕЛЕНИЕ»

№ п/п	№ точки	X (м)	Y (м)	Описание отрезка границы
1	2	3	4	5
1.	059-060.006	448629,55	1418759,01	в общем южном направлении по полевой дороге и далее вдоль лесополосы, оставляя ее на территории Боль-

1	2	3	4	5
				шесальского сельского поселения
2.	25.001	441067,19	1418950,79	в общем западно-юго-западном направлении по руслу ручья, пересекая автодорогу с покрытием
3.	25.013	440210,58	1417268,84	в общем юго-восточном направлении вдоль автодороги с покрытием, оставляя ее на территории Краснокрымского сельского поселения, пересекая линию электропередачи
4.	25.012	438796,57	1418704,91	по прямой в юго-западном направлении вдоль лесополосы, оставляя ее на территории Крымского сельского поселения
5.	25.011	437414,77	1417334,84	в общем юго-восточном направлении вдоль лесополосы, оставляя ее на территории Крымского сельского поселения, далее в общем восточном направлении вдоль лесополосы, оставляя ее на территории Краснокрымского сельского поселения, далее по прямой в юго-западном направлении, далее в общем юго-восточном направлении, вначале по прямой, пересекая балку Хавалы, далее вдоль лесополосы, оставляя ее на территории Крымского сельского поселения, пересекая автодорогу с покрытием
6.	25.010	433510,75	1422073,77	в общем южном направлении по руслу ручья
7.	25.009	430824,94	1422005,95	в общем западно-северо-западном направлении, далее

1	2	3	4	5
				в общем западном направлении вдоль лесополосы, оставляя ее на территории Крымского сельского поселения
8.	25.023	430867,12	1418273,03	по прямой в южном направлении
9.	25.022	430148,70	1418289,78	в общем восточно-юго-восточном направлении по склону балки, далее в западно-юго-западном направлении по склону балки, далее огибая производственную базу, оставляя ее на территории Чалтырского сельского поселения, далее вдоль автодороги с покрытием, оставляя ее на территории Чалтырского сельского поселения
10.	25.021	429445,42	1416497,46	в общем северном направлении по полосе отвода автодороги с покрытием, оставляя ее на территории Чалтырского сельского поселения, далее пересекая автодорогу с покрытием, далее по полосе отвода автодороги с покрытием, оставляя ее на территории Крымского сельского поселения
11.	25.020	430235,12	1416495,62	в общем западно-северо-западном направлении вдоль кварталов жилой застройки села Чалтырь, оставляя их на территории Чалтырского сельского поселения, далее вдоль проезда между селом Крым и селом Чалтырь, оставляя его сначала на территории Крымского сельского поселения, далее на территории Чалтырского сельского поселения, далее по руслу

1	2	3	4	5
				ручья, далее снова вдоль проезда между селом Крым и селом Чалтырь, оставляя его на территории Чалтырского сельского поселения
12.	25.019	430827,47	1414428,48	в общем северном направлении по руслу ручья до дамбы, далее по прямой вдоль пруда, оставляя его на территории Крымского сельского поселения, пересекая автодорогу с покрытием и полевые дороги, далее по руслу ручья
13.	25.018	438936,20	1415508,86	по прямой в западном направлении вдоль лесополосы, оставляя ее на территории Крымского сельского поселения
14.	25.017	438899,03	1412028,60	в общем северном направлении вдоль лесополосы, оставляя ее на территории Крымского сельского поселения, пересекая балки и автодорогу с покрытием
15.	25.016	447443,12	1411867,82	в общем восточном направлении вдоль лесополосы, оставляя ее на территории Петровского сельского поселения, пересекая балку, далее по прямой, пересекая ручей, далее вдоль притока реки Тузлов, оставляя его на территории Петровского сельского поселения
16.	25.015	447274,41	1414821,65	в общем северном направлении
17.	25.014	448365,56	1414938,49	в общем восточном направлении по руслу реки Тузлов
18.	059-060.006	448629,55	1418759,01	

4) приложение 15 изложить в редакции согласно приложению 3 к настоящему Областному закону;

5) приложение 16 изложить в следующей редакции:

«Приложение 16

к Областному закону «Об установлении границ и наделении соответствующим статусом муниципального образования «Мясниковский район» и муниципальных образований в его составе»

**КАТАЛОГ КООРДИНАТ ОСНОВНЫХ ПОВОРОТНЫХ ТОЧЕК
ГРАНИЦЫ МУНИЦИПАЛЬНОГО ОБРАЗОВАНИЯ
«ЧАЛТЫРСКОЕ СЕЛЬСКОЕ ПОСЕЛЕНИЕ»**

№ п/п	№ точки	X (м)	Y (м)	Описание отрезка границы
1	2	3	4	5
1.	25.027	446816,68	1403917,45	в общем восточном направлении вдоль автодороги с покрытием, далее вдоль лесополосы, оставляя их на территории Петровского сельского поселения, пересекая автодорогу с покрытием
2.	25.026	446854,03	1406135,75	по прямой в восточно-северо-восточном направлении, пересекая балку, далее вдоль лесополосы, оставляя ее на территории Петровского сельского поселения, пересекая автодорогу с покрытием, далее вдоль полевой дороги, оставляя ее на территории Петровского сельского поселения
3.	25.025	448714,75	1409436,48	в общем юго-восточном направлении, вначале по прямой, пересекая балку, далее вдоль лесополосы, оставляя ее на территории Петровского сельского поселения

1	2	3	4	5
4.	25.024	447419,40	1410238,20	по прямой в восточном направлении вдоль лесополосы, оставляя ее на территории Петровского сельского поселения
5.	25.016	447443,12	1411867,82	в общем южном направлении вдоль лесополосы, оставляя ее на территории Крымского сельского поселения, пересекая автодорогу с покрытием и балки
6.	25.017	438899,03	1412028,60	по прямой в восточном направлении вдоль лесополосы, оставляя ее на территории Крымского сельского поселения
7.	25.018	438936,20	1415508,86	в общем южном направлении по руслу ручья до пруда, далее по прямой вдоль пруда, оставляя его на территории Крымского сельского поселения, пересекая полевые дороги и автодорогу с покрытием, до дамбы, далее по руслу ручья
8.	25.019	430827,47	1414428,48	в общем восточно-юго-восточном направлении вдоль проезда между селом Крым и селом Чалтырь, оставляя его на территории Чалтырского сельского поселения, далее по руслу ручья, далее снова вдоль проезда между селом Крым и селом Чалтырь, оставляя его сначала на территории Чалтырского сельского поселения, далее на территории Крымского сельского поселения, далее вдоль кварталов жилой за-

1	2	3	4	5
				стройки села Чалтырь, оставляя их на территории Чалтырского сельского поселения, до автодороги с покрытием
9.	25.020	430235,12	1416495,62	в общем южном направлении по полосе отвода автодороги с покрытием, оставляя ее на территории Крымского сельского поселения, далее пересекая автодорогу с покрытием, далее по полосе отвода автодороги с покрытием, оставляя ее на территории Чалтырского сельского поселения
10.	25.021	429445,42	1416497,46	в общем восточно-северо-восточном направлении вдоль автодороги с покрытием, оставляя ее на территории Чалтырского сельского поселения, далее огибая производственную базу, оставляя ее на территории Чалтырского сельского поселения, далее по склону балки, далее в западно-северо-западном направлении по склону балки
11.	25.022	430148,70	1418289,78	по прямой в северном направлении
12.	25.023	430867,12	1418273,03	в общем восточном направлении вдоль лесополосы, оставляя ее на территории Крымского сельского поселения, далее в общем восточно-юго-восточном направлении
13.	25.009	430824,94	1422005,95	в общем южном направлении, вначале по прямой, пересекая дамбу, далее по гра-

1	2	3	4	5
				нице садовых участков, оставляя их на территории Чалтырского сельского поселения, далее вдоль лесополосы, оставляя ее на территории Краснокрымского сельского поселения
14.	25.008	428164,18	1422042,92	в общем западно-юго-западном направлении вдоль границы садовых участков, оставляя их на территории Краснокрымского сельского поселения, далее по прямой
15.	25.007	427986,34	1421667,77	в общем южном направлении, далее в общем юго-юго-восточном направлении вдоль границы садовых участков, оставляя их на территории Чалтырского сельского поселения
16.	25.006	427349,26	1421858,22	в общем восточном направлении вдоль границы садовых участков, оставляя их на территории Чалтырского сельского поселения, пересекая автодорогу с покрытием
17.	090-091.024	427167,39	1424166,44	в общем юго-юго-восточном направлении вдоль границы садовых участков, оставляя их на территории Мясниковского района
18.	090-091.023	426968,85	1424231,68	в общем юго-юго-восточном направлении вдоль границы садовых участков, оставляя их на территории Мясниковского района, пересекая автодорогу с покрытием
19.	090-091.022	426777,59	1424299,92	в общем юго-западном направлении вдоль границы садовых участков, оставляя их на территории муници-

1	2	3	4	5
				пального образования «Город Ростов-на-Дону»
20.	090-091.021	426546,20	1424094,68	в общем юго-западном направлении вдоль автодороги с усовершенствованным покрытием, оставляя ее на территории муниципального образования «Город Ростов-на-Дону»
21.	090-091.020	425839,12	1423540,21	по прямой в западном направлении вдоль автодороги с покрытием, оставляя ее на территории муниципального образования «Город Ростов-на-Дону»
22.	090-091.019	425810,67	1421915,42	по прямой в западном направлении
23.	090-091.018	425782,34	1420733,97	в общем западном направлении
24.	090-091.017	425782,47	1420606,15	в общем западном направлении, пересекая полевую дорогу
25.	090-091.016	425868,80	1420086,30	в общем западно-северо-западном направлении
26.	090-091.015	425933,11	1419791,09	по прямой в северном направлении
27.	090-091.014	426034,52	1419780,01	в общем западно-юго-западном направлении по балке Чалтырская, пересекая две грунтовые дороги
28.	090-091.013	425497,28	1418963,43	в общем северо-северо-восточном направлении вдоль автодороги с покрытием, оставляя ее на территории Калининского сельского поселения, далее пересекая автодорогу с покрытием, далее вдоль автодороги с покрытием, оставляя ее на территории

1	2	3	4	5
				Чалтырского сельского поселения
29.	25.041	427098,51	1419947,63	в общем западно-северо-западном направлении вдоль автодороги с усовершенствованным покрытием, оставляя ее на территории Чалтырского сельского поселения, пересекая автодорогу с покрытием
30.	25.040	427569,10	1418972,62	в общем западном направлении вдоль автодороги с усовершенствованным покрытием, оставляя ее на территории Чалтырского сельского поселения, пересекая автодорогу с покрытием, далее в общем южном направлении вдоль автодороги с покрытием, оставляя ее на территории Чалтырского сельского поселения
31.	25.039	427120,40	1415631,53	в общем западно-северо-западном направлении, вначале по прямой, пересекая автодорогу с покрытием, далее вдоль автодороги с покрытием, оставляя ее на территории Чалтырского сельского поселения, далее по полевой дороге и далее по прямой, пересекая дамбу
32.	25.038	427337,15	1414448,79	в общем западно-юго-западном направлении по руслу притока реки Мертвый Донец, пересекая железную дорогу
33.	25.037	426280,40	1412606,54	в общем западном направлении по руслу реки Мертвый Донец

1	2	3	4	5
34.	25.036	426327,75	1412005,63	по прямой в северном направлении, пересекая железную дорогу, далее в общем северо-западном направлении по проезду между хутором Хапры и садовыми участками, оставляя садовые участки на территории Чалтырского сельского поселения, далее вдоль автодороги с покрытием, оставляя ее на территории Чалтырского сельского поселения
35.	25.035	427143,99	1411109,18	в общем северном направлении, вначале по прямой, пересекая автодорогу с покрытием, далее по полевой дороге, далее вдоль лесополосы, оставляя ее на территории Недвиговского сельского поселения
36.	25.043	428339,98	1411131,71	по прямой в северном направлении, пересекая автодорогу с усовершенствованным покрытием, далее вдоль лесополосы, оставляя ее на территории Недвиговского сельского поселения
37.	25.034	429044,45	1411141,17	в общем западном направлении по полосе отвода автодороги с покрытием, далее по полосе отвода автодороги с усовершенствованным покрытием, оставляя автодороги на территории Чалтырского сельского поселения, пересекая автодорогу с усовершенствованным покрытием
38.	25.033	428783,47	1409559,85	в общем северном направлении, вначале по прямой, пересекая автодорогу с усовер-

1	2	3	4	5
				шенствованным покрытием, далее вдоль лесополосы, оставляя ее на территории Недвиговского сельского поселения, далее по склону балки Каменная и далее вдоль автодороги с покрытием, оставляя ее на территории Недвиговского сельского поселения
39.	25.032	431470,58	1410068,02	в общем западно-северо-западном направлении по полосе отвода автодороги с покрытием, оставляя автодорогу на территории Чалтырского сельского поселения, пересекая автодорогу с покрытием и балку Каменная
40.	25.031	433392,86	1406678,33	в общем северном направлении по руслу реки Донской Чулек
41.	25.030	436376,26	1406424,46	в общем западном направлении вдоль лесополосы, оставляя ее на территории Чалтырского сельского поселения
42.	25.029	436314,74	1404025,90	по прямой в северном направлении по полевой дороге вдоль лесополосы, оставляя ее на территории Чалтырского сельского поселения
43.	25.028	438315,37	1404015,81	в общем северном направлении по полевой дороге вдоль лесополосы, оставляя ее на территории Чалтырского сельского поселения, пересекая балку, далее по прямой
44.	25.027	446816,68	1403917,45	».

Статья 2

Внести в приложение 2 к Областному закону от 9 ноября 2004 года № 186-ЗС «Об установлении границы и наделении статусом городского округа муниципального образования «Город Волгодонск» изменение, изложив его в следующей редакции:

«Приложение 2

к Областному закону «Об установлении границы и наделении статусом городского округа муниципального образования «Город Волгодонск»

КАТАЛОГ КООРДИНАТ ОСНОВНЫХ ПОВОРОТНЫХ ТОЧЕК ГРАНИЦЫ МУНИЦИПАЛЬНОГО ОБРАЗОВАНИЯ «ГОРОД ВОЛГОДОНСК»

№ п/п	№ точки	X (м)	Y (м)	Описание отрезка границы
1	2	3	4	5
1.	110	458950,35	2379568,59	в общем северо-восточном направлении по руслу реки Дон
2.	110-111.001	461426,23	2383122,89	в общем северо-северо-восточном направлении по руслу реки Дон
3.	110-111.002	463893,37	2384396,03	в общем северо-северо-восточном направлении по руслу реки Дон, далее пересекая автодорогу с усовершенствованным покрытием и железную дорогу
4.	111	464548,29	2384843,46	в общем юго-юго-восточном направлении по береговой линии Цимлянского водохранилища
5.	111-112.001	458642,65	2386971,15	по прямой в восточном направлении вдоль причала, оставляя его на территории муниципального образования «Город Волгодонск»
6.	111-112.002	458661,25	2388393,03	по прямой в восточно-северо-восточном направлении

1	2	3	4	5
7.	111-112.003	458972,35	2388803,08	по прямой в юго-юго-восточном направлении вдоль причала, оставляя его на территории муниципального образования «Город Волгодонск», далее по прямой
8.	111-112.004	456873,05	2389630,93	в общем северо-восточном направлении по береговой линии Цимлянского водохранилища
9.	111-112.005	458415,75	2391792,89	в общем северном направлении
10.	111-112.006	458669,35	2391739,21	в общем восточно-северо-восточном направлении по береговой линии Цимлянского водохранилища
11.	111-112.007	461021,57	2397622,59	в общем северо-восточном направлении вдоль дамбы, оставляя ее на территории муниципального образования «Город Волгодонск»
12.	112	463789,78	2399985,89	в общем восточно-северо-восточном направлении вдоль дамбы, оставляя ее на территории муниципального образования «Город Волгодонск»
13.	112-068.001	465622,28	2404753,48	в общем юго-восточном направлении вдоль лесополосы, оставляя ее на территории Дубовского района
14.	112-068.002	465112,18	2405214,02	в общем восточно-северо-восточном направлении вдоль железной дороги, оставляя ее на территории муниципального образования «Город Волгодонск»
15.	112-068.003	465588,83	2405939,02	по прямой в восточно-юго-восточном направлении, пересекая автодорогу с покрытием

1	2	3	4	5
16.	112-068.004	465578,25	2405950,02	в общем юго-юго-западном направлении вдоль автодороги с покрытием, оставляя ее на территории муниципального образования «Город Волгодонск»
17.	112-068.005	465065,59	2405670,40	по прямой в юго-юго-восточном направлении
18.	112-068.006	464900,91	2405784,22	по прямой в юго-западном направлении
19.	112-068.007	464795,79	2405652,53	по прямой в юго-западном направлении вдоль автодороги с покрытием, оставляя ее на территории муниципального образования «Город Волгодонск»
20.	112-068.008	464733,74	2405609,41	по прямой в западном направлении, пересекая автодорогу с покрытием, далее вдоль автодороги с покрытием, оставляя ее на территории муниципального образования «Город Волгодонск»
21.	112-068.009	464740,66	2405488,57	в общем юго-западном направлении вдоль железной дороги, оставляя ее на территории муниципального образования «Город Волгодонск», пересекая водную поверхность залива Цимлянского водохранилища и автодорогу с покрытием
22.	112-068.010	461696,95	2403501,13	в общем юго-восточном направлении вдоль автодороги с покрытием, оставляя ее на территории Дубовского района, пересекая автодорогу с покрытием
23.	1	461592,31	2403585,97	по прямой в западно-юго-западном направлении
24.	2	461302,70	2403148,54	по прямой в юго-восточном направлении

1	2	3	4	5
25.	3	461126,83	2403271,37	по прямой в юго-западном направлении
26.	4	460994,81	2403087,23	по прямой в юго-юго-восточном направлении
27.	5	460901,29	2403149,15	по прямой в западно-юго-западном направлении
28.	6	460610,07	2402709,29	по прямой в северо-северо-западном направлении
29.	7	460660,78	2402675,72	по прямой в восточно-северо-восточном направлении
30.	8	460669,65	2402691,69	по прямой в северо-северо-западном направлении
31.	9	460835,32	2402579,73	по прямой в западно-юго-западном направлении
32.	10	460832,81	2402575,99	по прямой в северо-северо-западном направлении вдоль автодороги с покрытием, оставляя ее на территории Дубовского района
33.	11	460925,60	2402517,00	по прямой в западно-юго-западном направлении, пересекая автодорогу с покрытием, далее вдоль автодороги с покрытием, оставляя ее на территории муниципального образования «Город Волгодонск»
34.	12	460844,37	2402394,09	по прямой в юго-юго-восточном направлении
35.	13	460704,02	2402482,16	по прямой в западно-юго-западном направлении
36.	14	460691,25	2402463,40	по прямой в юго-юго-восточном направлении
37.	15	460580,49	2402531,18	по прямой в восточно-северо-восточном направлении
38.	16	460591,92	2402551,77	по прямой в юго-восточном направлении
39.	17	460532,04	2402591,42	по прямой в западно-юго-западном направлении
40.	18	460349,82	2402316,19	по прямой в северо-северо-западном направлении

1	2	3	4	5
41.	19	460629,18	2402131,23	по прямой в западно-юго-западном направлении
42.	20	460544,68	2402003,66	по прямой в северо-северо-западном направлении
43.	21	460581,33	2401979,29	в общем юго-западном направлении по полевой дороге вдоль лесополосы, оставляя ее на территории муниципального образования «Город Волгодонск»
44.	112-068.011	459236,92	2400016,07	в общем юго-западном направлении по полевой дороге вдоль лесополосы, оставляя ее на территории муниципального образования «Город Волгодонск»
45.	068	458121,44	2398657,30	
46.	110	458950,35	2379568,59	в общем восточно-северо-восточном направлении, далее по полевой дороге
47.	110-068.001	459201,01	2380342,51	в общем южном направлении
48.	110-068.002	459071,89	2380338,18	в общем юго-юго-западном направлении по полевой дороге, пересекая дамбу
49.	110-068.003	458439,76	2379974,84	по прямой в юго-юго-восточном направлении
50.	110-068.004	458186,91	2380011,88	по прямой в восточном направлении
51.	110-068.005	458229,94	2381294,35	по прямой в восточно-северо-восточном направлении
52.	110-068.006	458376,67	2381679,93	по прямой в восточном направлении, пересекая старицу Атаманская Солоня
53.	110-068.007	458356,10	2382034,57	по прямой в юго-юго-восточном направлении
54.	110-068.008	458183,09	2382078,22	по прямой в восточно-северо-восточном направлении

1	2	3	4	5
55.	110-068.009	458197,92	2382227,28	по прямой в юго-восточном направлении
56.	110-068.010	457952,95	2382803,19	в общем восточно-северо-восточном направлении вдоль границы садовых участков, оставляя их на территории муниципального образования «Город Волгодонск»
57.	110-068.011	458102,68	2383000,42	по прямой в северо-северо-восточном направлении вдоль границы садовых участков, оставляя их на территории муниципального образования «Город Волгодонск»
58.	110-068.012	458603,29	2383066,49	по прямой в восточно-юго-восточном направлении по грунтовой дороге вдоль границы садовых участков, оставляя их на территории муниципального образования «Город Волгодонск»
59.	110-068.013	458431,48	2383475,02	в общем южном направлении вдоль границы садовых участков, оставляя их на территории муниципального образования «Город Волгодонск», далее по прямой
60.	110-068.014	458074,55	2383408,35	в общем восточно-северо-восточном направлении вдоль квартала жилой застройки хутора Парамонов, оставляя его на территории Волгодонского района
61.	110-068.015	458199,37	2383581,94	в общем восточном направлении вдоль квартала жилой застройки хутора Парамонов, оставляя его на территории Волгодонского района
62.	110-068.016	458198,24	2383924,86	в общем юго-юго-восточном направлении вдоль автодо-

1	2	3	4	5
				роги с покрытием, оставляя ее на территории муниципального образования «Город Волгодонск», пересекая автодорогу с усовершенствованным покрытием
63.	110-068.017	457347,43	2384295,86	в общем юго-западном направлении вдоль автодороги с усовершенствованным покрытием, оставляя ее на территории Волгодонского района, пересекая канал
64.	110-068.018	455932,32	2383063,65	в общем западно-юго-западном направлении вдоль автодороги с усовершенствованным покрытием, оставляя ее на территории Волгодонского района
65.	110-068.019	455746,63	2382205,18	в общем юго-юго-восточном направлении, огибая лесной массив, оставляя его на территории муниципального образования «Город Волгодонск», далее вдоль канала, оставляя его на территории муниципального образования «Город Волгодонск»
66.	110-068.020	454333,48	2382291,82	в общем восточно-северо-восточном направлении вдоль обвалованного канала, оставляя его на территории Волгодонского района
67.	110-068.021	455298,54	2383525,09	в общем юго-восточном направлении вдоль канала, оставляя его на территории Волгодонского района, пересекая обвалованный канал, далее вдоль обвалованного канала, оставляя его на территории Волгодонского района, далее пересекая Донской магистральный канал

1	2	3	4	5
68.	110-068.022	454251,28	2384664,96	в общем юго-западном направлении вдоль обвалованного канала, оставляя его на территории Волгодонского района
69.	110-068.023	452472,62	2383272,37	по прямой в восточно-юго-восточном направлении вдоль автодороги с покрытием, оставляя ее на территории Волгодонского района, пересекая обвалованный канал
70.	110-068.024	452189,03	2383859,05	в общем восточно-юго-восточном направлении вдоль автодороги с усовершенствованным покрытием, оставляя ее на территории Волгодонского района, пересекая обвалованные каналы
71.	110-068.025	451267,01	2385827,68	в общем восточном направлении между лесополосами и автодорогой с усовершенствованным покрытием, оставляя лесополосы на территории муниципального образования «Город Волгодонск», автодорогу – на территории Волгодонского района
72.	110-068.026	451275,75	2388806,19	в общем восточном направлении, пересекая автодорогу с покрытием, далее вдоль лесополосы, оставляя ее на территории Волгодонского района
73.	110-068.027	451240,60	2389952,57	в общем восточном направлении вдоль автодороги с покрытием, оставляя ее на территории Волгодонского района, далее пересекая эту автодорогу, далее вдоль

1	2	3	4	5
				наземной теплотрассы, оставляя ее на территории муниципального образования «Город Волгодонск»
74.	110-068.028	451257,22	2390986,16	в общем восточно-юго-восточном направлении вдоль наземной теплотрассы, оставляя ее на территории муниципального образования «Город Волгодонск», далее пересекая автодорогу с покрытием
75.	110-068.029	451147,03	2391662,31	по прямой в юго-юго-восточном направлении вдоль железной дороги, оставляя ее на территории муниципального образования «Город Волгодонск»
76.	110-068.030	450996,09	2391741,28	по прямой в юго-юго-восточном направлении вдоль железной дороги, оставляя ее на территории муниципального образования «Город Волгодонск»
77.	110-068.031	450681,37	2391905,96	в общем восточном направлении, пересекая железную дорогу, далее вдоль железной дороги, оставляя ее на территории муниципального образования «Город Волгодонск»
78.	110-068.032	450631,31	2392738,84	в общем юго-восточном направлении вдоль лесополосы, оставляя ее на территории муниципального образования «Город Волгодонск»
79.	110-068.033	449287,14	2394276,78	в общем восточно-юго-восточном направлении, пересекая железную дорогу, далее вдоль лесополосы, оставляя ее на территории

1	2	3	4	5
				муниципального образования «Город Волгодонск»
80.	110-068.034	448931,17	2394901,17	в общем юго-восточном направлении вдоль лесополосы, оставляя ее на территории муниципального образования «Город Волгодонск»
81.	110-068.035	448578,71	2395271,34	по прямой в восточном направлении, далее по прямой в северо-северо-западном направлении, вдоль автодороги с покрытием, оставляя ее на территории Волгодонского района, далее в общем восточно-юго-восточном направлении, пересекая автодорогу с покрытием, далее вдоль автодороги с покрытием, оставляя ее на территории Волгодонского района, далее в общем восточном направлении, пересекая лесополосу
82.	110-068.036	448559,68	2396866,42	в общем северном направлении вдоль лесного массива, оставляя его на территории Волгодонского района
83.	110-068.037	449041,75	2396854,41	в общем северном направлении по полевой дороге вдоль лесного массива, оставляя его на территории Волгодонского района
84.	110-068.038	451276,81	2396858,84	в общем восточном направлении по проселочной дороге вдоль лесного массива, оставляя его на территории Волгодонского района
85.	110-068.039	451308,71	2399570,35	в общем северном направлении вдоль лесополосы,

1	2	3	4	5
				оставляя ее на территории муниципального образования «Город Волгодонск»
86.	110-068.040	452133,01	2399576,53	в общем северо-северо-западном направлении, пересекая автодорогу с покрытием, далее вдоль кладбища, оставляя его на территории Волгодонского района
87.	110-068.041	452414,83	2399482,32	по прямой в северо-северо-западном направлении
88.	110-068.042	452582,13	2399426,40	в общем северо-западном направлении по полевой дороге
89.	110-068.043	452852,33	2399123,54	в общем западно-северо-западном направлении по полевой дороге
90.	110-068.044	452991,34	2398993,97	в общем северо-северо-восточном направлении вдоль автодороги с покрытием, оставляя ее на территории муниципального образования «Город Волгодонск», далее пересекая пруд и автодорогу с покрытием
91.	110-068.045	453234,00	2399125,42	в общем восточно-юго-восточном направлении вдоль автодороги с покрытием, оставляя ее на территории Волгодонского района
92.	110-068.045a	453045,82	2399736,53	в общем северном направлении, пересекая лесополосу, далее между лесополосой и садовыми участками, оставляя лесополосу на территории Волгодонского района, садовые участки – на территории муниципального образования «Город Волгодонск»

1	2	3	4	5
93.	110-068.046	455278,70	2399732,99	в общем западном направлении по границе садовых участков, оставляя их на территории муниципального образования «Город Волгодонск»
94.	110-068.046а	455270,00	2398664,19	по прямой в южном направлении по границе садовых участков, оставляя их на территории муниципального образования «Город Волгодонск»
95.	110-068.047	454256,70	2398668,35	в общем западном направлении по полевой дороге вдоль лесополосы, оставляя ее на территории Волгодонского района, далее по прямой, пересекая автодорогу с покрытием
96.	110-068.047а	454270,66	2397851,50	в общем северо-западном направлении вдоль автодороги с покрытием, оставляя ее на территории Волгодонского района
97.	110-068.048	454284,03	2397841,45	в общем западно-северо-западном направлении, пересекая железную дорогу
98.	110-068.049	454426,34	2397184,44	в общем северо-западном направлении вдоль лесополосы, оставляя ее на территории Волгодонского района, пересекая железную дорогу
99.	110-068.050	455957,91	2396072,60	по прямой в северо-восточном направлении по полевой дороге вдоль лесополосы, оставляя ее на территории муниципального образования «Город Волгодонск», пересекая автодорогу с покрытием и железную дорогу

1	2	3	4	5
100.	110-068.051	457452,11	2397853,12	в общем северо-восточном направлении по полевой дороге вдоль лесополосы, оставляя ее на территории муниципального образования «Город Волгодонск»
101.	068	458121,44	2398657,30	».

Статья 3

Внести в Областной закон от 19 ноября 2004 года № 192-ЗС «Об установлении границ и наделении соответствующим статусом муниципального образования «Боковский район» и муниципальных образований в его составе» следующие изменения:

1) приложение 1 изложить в редакции согласно приложению 4 к настоящему Областному закону;

2) приложение 3 изложить в редакции согласно приложению 5 к настоящему Областному закону;

3) приложение 4 изложить в следующей редакции:

«Приложение 4

к Областному закону «Об установлении границ и наделении соответствующим статусом муниципального образования «Боковский район» и муниципальных образований в его составе»

КАТАЛОГ КООРДИНАТ ОСНОВНЫХ ПОВОРОТНЫХ ТОЧЕК ГРАНИЦЫ МУНИЦИПАЛЬНОГО ОБРАЗОВАНИЯ «БОКОВСКОЕ СЕЛЬСКОЕ ПОСЕЛЕНИЕ»

№ п/п	№ точки	X (м)	Y (м)	Описание отрезка границы
1	2	3	4	5
1.	035-014.024	656446,39	2363665,72	в общем юго-юго-западном направлении вдоль лесополосы, оставляя ее на территории Каргинского сельского поселения
2.	05.037	654602,25	2363003,09	в общем восточно-юго-восточном направлении,

1	2	3	4	5
				оставляя лесной массив на территории Каргинского сельского поселения
3.	05.119	654140,51	2364309,64	по прямой в северо-северо-восточном направлении вдоль лесополосы, оставляя ее на территории Боковского сельского поселения
4.	05.038	654213,15	2364330,44	по прямой в восточно-юго-восточном направлении вдоль лесополосы, оставляя ее на территории Каргинского сельского поселения
5.	05.039	653911,77	2365132,41	по прямой в юго-юго-западном направлении вдоль лесополосы, оставляя ее на территории Каргинского сельского поселения
6.	05.040	653802,08	2365105,26	по прямой в восточно-юго-восточном направлении вдоль лесополосы, оставляя ее на территории Каргинского сельского поселения
7.	05.041	653584,76	2365763,75	по прямой в южном направлении, пересекая лесополосы
8.	05.042	652998,25	2365708,35	в общем западном направлении по проселочной дороге вдоль лесополосы, оставляя ее на территории Каргинского сельского поселения
9.	05.043	653045,08	2364500,53	в общем юго-юго-западном направлении вдоль лесного массива, оставляя его на территории Каргинского сельского поселения
10.	05.044	652255,22	2364047,36	в общем юго-юго-западном направлении вдоль лесного массива, оставляя его на

1	2	3	4	5
				территории Каргинского сельского поселения
11.	05.045	651643,39	2363804,20	в общем восточно-юго-восточном направлении вдоль лесного массива, оставляя его на территории Каргинского сельского поселения
12.	05.046	651449,66	2364093,02	в общем западном направлении, огибая лесной массив, оставляя его на территории Каргинского сельского поселения
13.	05.047	651505,14	2363098,07	по прямой в юго-западном направлении вдоль лесного массива, оставляя его на территории Каргинского сельского поселения
14.	05.048	650653,42	2362482,17	в общем юго-западном направлении через лесной массив, далее огибая его, оставляя на территории Бокковского сельского поселения
15.	05.049	649470,90	2360704,12	в общем северо-западном направлении по проселочной дороге, далее огибая лесной массив, оставляя его на территории Каргинского сельского поселения
16.	05.050	650067,03	2359518,24	в общем западно-юго-западном направлении, пересекая реку Чир, затем по проселочной дороге, пересекая автодорогу с покрытием, далее по прямой до полевой дороги
17.	05.051	647706,46	2354707,57	в общем юго-юго-западном направлении вдоль лесопо-

1	2	3	4	5
				лосы, оставляя ее на территории Боковского сельского поселения, далее по склону балки Глухая
18.	05.052	646241,11	2354107,85	в общем западно-северо-западном направлении по склону балки Глухая
19.	05.053	646852,11	2352008,32	по прямой в юго-западном направлении по проселочной дороге вдоль лесополосы, оставляя ее на территории Каргинского сельского поселения
20.	05.054	646373,96	2351596,05	в общем западном направлении по проселочной дороге вдоль лесополосы, оставляя ее на территории Каргинского сельского поселения
21.	05.055	646594,68	2348426,87	
22.	035-014.024	656446,39	2363665,72	в общем восточно-юго-восточном направлении вдоль лесополосы, оставляя ее на территории Шолоховского района, далее по прямой, пересекая пересыхающий ручей в балке Лавровая, далее вдоль лесополосы, оставляя ее на территории Шолоховского района
23.	035-014.025	654696,23	2368338,54	в общем северо-северо-восточном направлении по тальвегу балки Сукинская
24.	035-014.026	659655,52	2369863,94	в общем северо-северо-западном направлении по тальвегу балки Сукинская, далее по полевой дороге вдоль пересыхающего пруда, оставляя его на территории Шолоховского района

1	2	3	4	5
25.	035-014.027	660455,43	2369642,51	в общем северном направлении по полевой дороге вдоль лесополос, оставляя их на территории Шолоховского района
26.	035-014.028	667215,40	2370972,99	по прямой в восточном направлении по полевой дороге
27.	035-014.029	666890,93	2372685,74	по прямой в северном направлении по полевой дороге
28.	035-014.030	667866,98	2372810,64	по прямой в восточном направлении
29.	014	667915,45	2377898,66	в общем южном направлении по границе между Ростовской и Волгоградской областями
30.	014-015.021	642537,14	2377741,70	в общем западно-северо-западном направлении, пересекая балку Каменная и лесополосы
31.	05.065	643891,75	2374520,15	в общем южном направлении по полевой дороге, оставляя лесополосы на территории Краснокутского сельского поселения, лесной массив – на территории Боковского сельского поселения
32.	05.066	641822,88	2374731,94	в общем юго-западном направлении вдоль лесополосы, оставляя ее на территории Боковского сельского поселения
33.	05.067	641299,05	2374216,59	в общем юго-юго-западном направлении по тальвегу балки Крутенький Барак
34.	05.068	640042,05	2373785,69	по прямой в юго-юго-западном направлении, пе-

1	2	3	4	5
				ресекая пересыхающий ручей
35.	05.069	637104,18	2371785,43	в общем юго-юго-западном направлении по пересыхающему руслу ерика Попов до реки Чир
36.	05.070	636351,23	2371467,62	в общем северо-западном направлении по руслу реки Чир
37.	05.071	639171,20	2369532,85	в общем северном направлении по полевой дороге
38.	05.078	640678,75	2369465,87	в общем западно-северо-западном направлении
39.	05.079	641195,44	2368104,68	по прямой в западном направлении
40.	05.080	641211,01	2367669,47	по прямой в северо-западном направлении
41.	05.081	642164,20	2366598,87	в общем юго-западном направлении
42.	05.082	641872,16	2366310,19	по прямой в северо-западном направлении вдоль сада, оставляя его на территории Земцовского сельского поселения
43.	05.083	642260,46	2365810,57	по прямой в юго-западном направлении вдоль сада, оставляя его на территории Земцовского сельского поселения
44.	05.084	641549,28	2365131,71	в общем северо-западном направлении по руслу реки Чир, далее по руслу реки Вербовка, далее вдоль кварталов жилой застройки хутора Земцов, оставляя их на территории Земцовского сельского поселения
45.	05.086	643075,82	2362472,98	в общем западно-юго-западном направлении вдоль водотока, оставляя его на

1	2	3	4	5
				территории Боковского сельского поселения, далее пересекая его, далее между кварталами жилой застройки хутора Земцов и станицы Боковская, далее пересекая автодорогу с покрытием
46.	05.087	642900,58	2361554,51	в общем северо-северо-западном направлении, пересекая автодорогу с покрытием, далее вдоль автодороги с покрытием, оставляя ее на территории Боковского сельского поселения
47.	05.088	645347,63	2360716,49	в общем западно-юго-западном направлении вдоль автодороги с покрытием, далее по полевой дороге вдоль лесополосы, оставляя их на территории Боковского сельского поселения, далее вдоль лесополосы, оставляя ее на территории Земцовского сельского поселения, далее по полевой дороге
48.	05.089	643156,21	2353695,46	в общем юго-юго-восточном направлении
49.	05.090	642945,33	2353646,19	в общем западно-юго-западном направлении
50.	05.091	642820,14	2353025,51	в общем северо-северо-западном направлении
51.	05.092	643142,75	2352833,48	по прямой в западно-северо-западном направлении
52.	05.093	643336,35	2352411,12	в общем северо-западном направлении
53.	05.094	644020,14	2351820,21	по прямой в северо-западном направлении
54.	05.120	645427,13	2351001,90	в общем западно-юго-западном направлении по полевой дороге

1	2	3	4	5
55.	05.095	645051,45	2350293,61	по прямой в юго-юго-восточном направлении вдоль лесополосы, оставляя ее на территории Боковского сельского поселения
56.	05.096	644327,80	2350719,99	по прямой в западном направлении
57.	05.097	644297,77	2350439,91	по прямой в западном направлении
58.	05.098	644268,57	2350144,66	в общем западном направлении по полевой дороге вдоль лесополосы, оставляя ее на территории Земцовского сельского поселения
59.	05.099	644638,34	2348107,37	в общем северном направлении вдоль лесополос, оставляя их на территории Боковского сельского поселения
60.	05.055	646594,68	2348426,87	

4) приложение 9 изложить в редакции согласно приложению 6 к настоящему Областному закону;

5) приложение 10 изложить в следующей редакции:

«Приложение 10

к Областному закону «Об установлении границ и наделении соответствующим статусом муниципального образования «Боковский район» и муниципальных образований в его составе»

**КАТАЛОГ КООРДИНАТ ОСНОВНЫХ ПОВОРОТНЫХ ТОЧЕК
ГРАНИЦЫ МУНИЦИПАЛЬНОГО ОБРАЗОВАНИЯ
«ЗЕМЦОВСКОЕ СЕЛЬСКОЕ ПОСЕЛЕНИЕ»**

№ п/п	№ точки	X (м)	Y (м)	Описание отрезка границы
1	2	3	4	5
1.	05.071	639171,20	2369532,85	в общем западно-северо-западном направлении по руслу реки Чир

1	2	3	4	5
2.	05.072	639920,60	2367415,13	в общем юго-юго-западном направлении, вначале по прямой, далее вдоль лесополосы, оставляя ее на территории Земцовского сельского поселения, далее по прямой
3.	05.073	633579,70	2364858,64	в общем юго-западном направлении по тальвегу балки Дурная
4.	05.074	632530,84	2363982,64	в общем юго-юго-западном направлении вдоль лесополосы, оставляя ее на территории Земцовского сельского поселения, далее вдоль лесополосы, оставляя ее на территории Краснокутского сельского поселения
5.	05.075	630954,87	2363331,85	в общем западном направлении по полевой дороге вдоль лесополосы, оставляя ее на территории Краснокутского сельского поселения
6.	05.076	630866,26	2361507,61	в общем южном направлении вдоль лесополосы, оставляя ее на территории Земцовского сельского поселения, далее по склону балки
7.	05.077	629334,21	2361232,59	в общем юго-юго-западном направлении вдоль лесного массива, оставляя его на территории Земцовского сельского поселения, далее пересекая балку Кондратовская, далее вдоль лесополосы, оставляя ее на территории Земцовского сельского поселения
8.	037-039.045	626422,47	2359073,95	

1	2	3	4	5
9.	05.071	639171,20	2369532,85	в общем северном направлении по полевой дороге
10.	05.078	640678,75	2369465,87	в общем западно-северо-западном направлении
11.	05.079	641195,44	2368104,68	по прямой в западном направлении
12.	05.080	641211,01	2367669,47	по прямой в северо-западном направлении
13.	05.081	642164,20	2366598,87	в общем юго-западном направлении
14.	05.082	641872,16	2366310,19	по прямой в северо-западном направлении вдоль сада, оставляя его на территории Земцовского сельского поселения
15.	05.083	642260,46	2365810,57	по прямой в юго-западном направлении вдоль сада, оставляя его на территории Земцовского сельского поселения
16.	05.084	641549,28	2365131,71	в общем северо-западном направлении по руслу реки Чир, далее по руслу реки Вербовка, далее вдоль кварталов жилой застройки хутора Земцов, оставляя их на территории Земцовского сельского поселения
17.	05.086	643075,82	2362472,98	в общем западно-юго-западном направлении вдоль водотока, оставляя его на территории Боковского сельского поселения, далее пересекая его, далее между кварталами жилой застройки хутора Земцов и станицы Боковская, далее пересекая автодорогу с покрытием

1	2	3	4	5
18.	05.087	642900,58	2361554,51	в общем северо-северо-западном направлении, пересекая автодорогу с покрытием, далее вдоль автодороги с покрытием, оставляя ее на территории Боковского сельского поселения
19.	05.088	645347,63	2360716,49	в общем западно-юго-западном направлении вдоль автодороги с покрытием, далее по полевой дороге вдоль лесополосы, оставляя их на территории Боковского сельского поселения, далее вдоль лесополосы, оставляя ее на территории Земцовского сельского поселения, далее по полевой дороге
20.	05.089	643156,21	2353695,46	в общем юго-юго-восточном направлении
21.	05.090	642945,33	2353646,19	в общем западно-юго-западном направлении
22.	05.091	642820,14	2353025,51	в общем северо-северо-западном направлении
23.	05.092	643142,75	2352833,48	по прямой в западно-северо-западном направлении
24.	05.093	643336,35	2352411,12	в общем северо-западном направлении
25.	05.094	644020,14	2351820,21	по прямой в северо-западном направлении
26.	05.120	645427,13	2351001,90	в общем западно-юго-западном направлении по полевой дороге
27.	05.095	645051,45	2350293,61	по прямой в юго-юго-восточном направлении вдоль лесополосы, оставляя ее на территории Боковского сельского поселения

1	2	3	4	5
28.	05.096	644327,80	2350719,99	по прямой в западном направлении
29.	05.097	644297,77	2350439,91	по прямой в западном направлении
30.	05.098	644268,57	2350144,66	в общем западном направлении по полевой дороге вдоль лесополосы, оставляя ее на территории Земцовского сельского поселения
31.	05.099	644638,34	2348107,37	в общем северном направлении вдоль лесополос, оставляя их на территории Боковского сельского поселения
32.	05.055	646594,68	2348426,87	по прямой в западном направлении по проселочной дороге вдоль лесополосы, оставляя ее на территории Каргинского сельского поселения
33.	05.056	646665,02	2347408,07	в общем северном направлении по проселочной дороге, вначале вдоль лесополосы, оставляя ее на территории Земцовского сельского поселения, далее по проселочной дороге между лесополосами
34.	05.057	649079,30	2347572,04	в общем западном направлении по полевой дороге вдоль лесополосы, оставляя ее на территории Земцовского сельского поселения
35.	05.058	649073,35	2344911,63	в общем западном направлении по полевой дороге вдоль лесополосы, оставляя ее на территории Земцовского сельского поселения
36.	05.100	649153,70	2343407,98	по прямой в южном направлении

1	2	3	4	5
37.	05.101	648348,58	2343407,37	в общем юго-восточном направлении по склону балки Лаптюшкина
38.	05.102	647143,77	2344365,75	в общем восточно-юго-восточном направлении по склону балки Лаптюшкина, далее по прямой в северо-северо-восточном направлении, далее в восточно-юго-восточном направлении по полевой дороге
39.	05.103	646689,98	2345381,92	по прямой в южном направлении по полевой дороге
40.	05.104	646051,77	2345359,74	по прямой в западном направлении по проселочной дороге вдоль лесополосы, оставляя ее на территории Краснозоринского сельского поселения
41.	05.105	646122,40	2344235,93	по прямой в южном направлении
42.	05.106	643662,22	2344257,14	в общем западно-юго-западном направлении
43.	05.107	643319,46	2343677,19	по прямой в западном направлении
44.	05.108	643285,44	2342848,57	по прямой в юго-юго-западном направлении
45.	05.109	643146,96	2342752,63	по прямой в юго-юго-восточном направлении
46.	05.110	641737,89	2344142,13	в общем юго-юго-западном направлении по склону балки Большая
47.	05.111	641014,83	2343949,59	в общем западно-юго-западном направлении по склону балки Большая
48.	05.112	640032,65	2341510,01	по прямой в северо-западном направлении по тальвегу балки Тонкая

1	2	3	4	5
49.	05.113	640703,83	2340771,31	в общем западном направлении, пересекая балку Тонкая
50.	05.114	640757,92	2339392,12	по прямой в юго-западном направлении
51.	05.115	640568,27	2339020,83	по прямой в западном направлении
52.	05.116	640487,48	2338131,97	по прямой в южном направлении
53.	05.117	640127,94	2338129,71	по прямой в западном направлении
54.	037-039.027	640026,17	2337056,92	в общем юго-юго-восточном направлении вдоль лесополосы, оставляя ее на территории Боковского района, далее пересекая овраг
55.	037-039.028	637902,41	2337407,95	в общем восточно-северо-восточном направлении по склону балки, далее по руслу реки Большая
56.	037-039.029	638392,74	2338522,71	в общем восточно-юго-восточном направлении по береговой линии реки Большая, оставляя ее на территории Боковского района, далее в общем юго-юго-восточном направлении вдоль лесополос, оставляя их на территории Кашарского района, далее по прямой
57.	037-039.030	633834,70	2340693,90	по прямой в юго-западном направлении
58.	037-039.031	633111,50	2340231,62	в общем восточно-юго-восточном направлении по тальвегу балки Хоперская
59.	037-039.032	632745,55	2341104,94	в общем восточно-северо-восточном направлении вдоль лесополосы, оставляя ее на территории Боковского района

1	2	3	4	5
60.	037-039.033	633276,63	2342324,23	по прямой в юго-юго-восточном направлении
61.	037-039.034	633104,94	2342413,11	по прямой в восточно-северо-восточном направлении вдоль лесополосы, оставляя ее на территории Боковского района
62.	037-039.035	633634,03	2343309,60	по прямой в восточном направлении вдоль лесополосы, оставляя ее на территории Боковского района
63.	037-039.036	633258,45	2346277,10	по прямой в юго-юго-западном направлении
64.	037-039.037	632552,82	2345746,39	в общем восточном направлении, вначале по прямой, далее вдоль лесополосы, оставляя ее на территории Боковского района, далее оставляя ее на территории Кашарского района, далее вдоль лесного массива, оставляя его на территории Кашарского района
65.	037-039.038	631505,35	2351837,27	в общем северо-северо-восточном направлении по полевой дороге
66.	037-039.039	631870,77	2352168,96	по прямой в восточном направлении, пересекая балку Коренная, далее оставляя лесополосу на территории Боковского района
67.	037-039.040	631412,99	2355168,52	в общем южном направлении по полевой дороге вдоль лесополосы, оставляя ее на территории Боковского района, до поворота этой дороги, далее вдоль лесополосы, оставляя ее на территории Боковского района
68.	037-039.041	628597,54	2354806,78	по прямой в восточном направлении вдоль лесопо-

1	2	3	4	5
				лосы, оставляя ее на территории Боковского района
69.	037-039.042	628463,02	2356201,95	в общем южном направлении по проселочной дороге
70.	037-039.043	626865,55	2356005,47	по прямой в восточно-юго-восточном направлении вдоль лесополосы, оставляя ее на территории Боковского района
71.	037-039.044	625546,75	2358484,07	по прямой в северо-восточном направлении вдоль лесополосы, оставляя ее на территории Боковского района
72.	037-039.045	626422,47	2359073,95	

».

Статья 4

Внести в Областной закон от 14 декабря 2004 года № 220-ЗС «Об установлении границ и наделении соответствующим статусом муниципального образования «Волгодонской район» и муниципальных образований в его составе» следующие изменения:

1) приложение 2 изложить в следующей редакции:

«Приложение 2

к Областному закону «Об установлении границ и наделении соответствующим статусом муниципального образования «Волгодонской район» и муниципальных образований в его составе»

КАТАЛОГ КООРДИНАТ ОСНОВНЫХ ПОВОРОТНЫХ ТОЧЕК ГРАНИЦЫ МУНИЦИПАЛЬНОГО ОБРАЗОВАНИЯ «ВОЛГОДОНСКОЙ РАЙОН»

№ п/п	№ точки	X (м)	Y (м)	Описание отрезка границы
1	2	3	4	5
1.	067	460555,85	2360794,42	в общем северо-северо-западном направлении по

1	2	3	4	5
				руслу реки Дон, оставляя первый остров на территории Константиновского района, остальные – на территории Волгодонского района
2.	067-065.001	464660,55	2356749,89	в общем западно-юго-западном направлении по руслу реки Дон, оставляя острова на территории Константиновского района
3.	067-065.002	462680,75	2346817,39	в общем западном направлении по руслу реки Дон, оставляя первый остров на территории Волгодонского района, второй – на территории Константиновского района, пересекая непроезжую плотину, далее по руслу реки, оставляя остров на территории Волгодонского района
4.	067-065.003	463617,00	2334188,07	в общем юго-западном направлении по руслу реки Дон, оставляя острова на территории Константиновского района
5.	065	457816,95	2325775,26	в общем южном направлении, пересекая русло Старого Дона, пересыхающий изгиб реки Соленая
6.	065-066.001	455198,42	2325783,42	в общем восточно-северо-восточном направлении по руслу реки Соленая
7.	065-066.002	456511,45	2328994,61	в общем восточно-юго-восточном направлении по водотоку ерика Титов
8.	065-066.003	456049,95	2329756,89	в общем восточно-северо-восточном направлении по руслу реки Михалевка

1	2	3	4	5
9.	065-066.004	456561,80	2331321,20	в общем южном направлении, пересекая каналы и автодорогу с покрытием
10.	065-066.005	453868,93	2331299,38	в общем западно-юго-западном направлении вдоль лесополосы, оставляя ее на территории Семикаракорского района
11.	065-066.006	453540,45	2329887,28	в общем южном направлении по полевой дороге вдоль лесополосы, оставляя ее на территории Семикаракорского района, далее вдоль канала, оставляя его на территории Семикаракорского района
12.	065-066.007	451993,10	2329711,95	в общем юго-восточном направлении вдоль канала, оставляя его на территории Семикаракорского района
13.	065-066.008	451582,71	2330073,92	в общем юго-юго-восточном направлении, пересекая канал, далее вдоль канала, оставляя его на территории Семикаракорского района
14.	065-066.009	450118,70	2330414,39	в общем западно-юго-западном направлении, пересекая канал, далее вдоль канала, оставляя его на территории Семикаракорского района
15.	065-066.010	449323,51	2329028,83	в общем западном направлении
16.	065-066.011	449381,55	2327790,33	в общем юго-западном направлении по полевой дороге
17.	065-066.012	448450,64	2327120,53	в общем юго-юго-восточном направлении вдоль канала, оставляя его на территории

1	2	3	4	5
				Семикаракорского района, далее пересекая грунтовую дорогу и Нижнедонской канал
18.	065-066.013	447628,85	2327332,70	в общем восточно-юго-восточном направлении вдоль Нижнедонского канала, оставляя его на территории Волгодонского района
19.	066	446945,59	2328463,64	в общем восточно-юго-восточном направлении вдоль Нижнедонского канала, оставляя его на территории Волгодонского района
20.	066-084.001	445364,24	2331341,11	по прямой в южном направлении вдоль лесополосы, оставляя ее на территории Мартыновского района, пересекая автодорогу с усовершенствованным покрытием
21.	066-084.002	443253,49	2331358,64	в общем восточно-юго-восточном направлении по каналу
22.	066-084.003	442958,29	2331800,84	в общем восточном направлении вдоль лесополосы, оставляя ее на территории Волгодонского района
23.	066-084.004	442953,91	2332598,90	в общем юго-юго-западном направлении по полевой дороге
24.	066-084.005	442068,39	2332363,34	в общем восточном направлении по оросительному каналу
25.	066-084.006	442041,06	2332811,36	по прямой в северо-северо-западном направлении
26.	066-084.007	442117,42	2332797,31	в общем восточном направлении

1	2	3	4	5
27.	066-084.008	442130,05	2333040,80	в общем южном направлении вдоль лесополосы, оставляя ее на территории Волгодонского района
28.	066-084.009	441725,60	2333035,22	в общем восточном направлении вдоль канала, оставляя его на территории Мартыновского района, пересекая автодорогу с покрытием и канал
29.	066-084.009a	441288,10	2336211,30	в общем восточном направлении вдоль обвалованного канала, оставляя его на территории Мартыновского района
30.	066-084.010	441216,52	2337969,62	в общем восточно-юго-восточном направлении, огибая территорию насосной станции, далее вдоль канала, оставляя их на территории Мартыновского района, далее пересекая канал
31.	066-084.011	440408,90	2339627,17	в общем восточном направлении между каналом и лесополосой, оставляя канал на территории Волгодонского района, лесополосу – на территории Мартыновского района
32.	066-084.012	441221,24	2348517,67	в общем восточном направлении между каналом и лесополосой, оставляя канал на территории Волгодонского района, лесополосу – на территории Мартыновского района
33.	066-084.013	441556,47	2353909,31	в общем восточном направлении между каналом и лесополосой, оставляя канал на территории Волгодонско-

1	2	3	4	5
				го района, лесополосу – на территории Мартыновского района
34.	066-084.014	441303,63	2357110,22	в общем восточном направлении между каналом и лесополосой, оставляя канал на территории Волгодонского района, лесополосу – на территории Мартыновского района, далее вдоль лесополосы, оставляя ее на территории Мартыновского района
35.	066-084.015	441409,70	2362057,93	по прямой в северном направлении вдоль лесного массива, оставляя его на территории Мартыновского района
36.	066-084.016	443065,39	2362021,34	в общем восточном направлении по полевой дороге вдоль лесного массива, оставляя его на территории Мартыновского района, далее пересекая автодорогу с покрытием и канал
37.	066-084.017	443122,34	2364666,51	в общем восточном направлении
38.	066-084.018	443129,92	2365905,22	в общем южном направлении вдоль канала, оставляя его на территории Мартыновского района
39.	066-084.019	441069,18	2365992,93	в общем южном направлении по проселочной дороге вдоль железной дороги, оставляя ее на территории Мартыновского района, далее по проселочной дороге вдоль железной дороги, оставляя ее на территории Мартыновского района, и

1	2	3	4	5
				лесополосы, оставляя ее на территории Волгодонского района
40.	066-084.020	438543,25	2366004,86	в общем восточно-юго-восточном направлении
41.	066-084.021	438238,03	2366743,41	в общем южном направлении вдоль квартала жилой застройки поселка Центральный, оставляя его на территории Мартыновского района
42.	066-084.022	438115,03	2366749,41	по прямой в восточном направлении вдоль автодороги с покрытием, оставляя ее на территории Мартыновского района
43.	066-084.023	438115,03	2366856,21	в общем северном направлении вдоль квартала жилой застройки поселка Центральный, оставляя его на территории Мартыновского района
44.	066-084.024	438279,43	2366864,01	в общем восточно-юго-восточном направлении
45.	066-084.025	438215,83	2367528,81	по прямой в юго-восточном направлении вдоль автодороги с покрытием, оставляя ее на территории Волгодонского района
46.	066-084.026	438041,23	2367639,21	по прямой в западном направлении, далее в общем западно-северо-западном направлении, далее по прямой в западном направлении вдоль автодороги с покрытием, оставляя ее на территории Мартыновского района, далее в общем западном направлении

1	2	3	4	5
47.	066-084.027	438118,35	2365992,64	в общем южном направлении, вначале по прямой, пересекая железную дорогу, далее вдоль квартала жилой застройки поселка Центральный, оставляя его на территории Мартыновского района, пересекая улучшенную грунтовую дорогу
48.	066-084.028	436718,58	2365898,70	в общем западном направлении вдоль автодороги с покрытием, оставляя ее на территории Волгодонского района
49.	066-084.029	436709,40	2365601,93	в общем юго-юго-восточном направлении между автодорогой с покрытием и лесополосой, оставляя автодорогу на территории Мартыновского района, лесополосу – на территории Волгодонского района, далее вдоль автодороги с покрытием и лесополосы, оставляя их на территории Мартыновского района, далее вдоль автодороги с покрытием, оставляя ее на территории Мартыновского района
50.	066-084.030	435509,01	2365868,54	по прямой в восточно-северо-восточном направлении
51.	066-084.031	435541,93	2365980,92	по прямой в юго-юго-восточном направлении вдоль канала, оставляя его на территории Мартыновского района
52.	066-084.032	435284,29	2366083,04	по прямой в восточно-юго-восточном направлении

1	2	3	4	5
53.	066-084.033	434912,83	2367070,41	в общем северо-восточном направлении по полевой дороге
54.	066-084.034	435160,29	2367359,70	в общем северо-северо-восточном направлении, пересекая проселочную дорогу
55.	066-084.035	435631,50	2367424,10	по прямой в восточно-северо-восточном направлении, пересекая железную дорогу
56.	066-084.036	435739,30	2368004,70	в общем восточно-северо-восточном направлении вдоль лесополосы, оставляя ее на территории Мартыновского района
57.	066-084.037	436009,50	2368428,75	в общем юго-восточном направлении вдоль канала, оставляя его на территории Мартыновского района
58.	066-084.038	435478,03	2368971,49	в общем юго-юго-западном направлении вдоль лесополосы, оставляя ее на территории Волгодонского района
59.	066-084.039	434818,92	2368913,75	по прямой в юго-юго-западном направлении
60.	066-084.040	434472,80	2368788,75	в общем восточном направлении вдоль лесополосы, оставляя ее на территории Волгодонского района
61.	066-084.041	434487,75	2369189,19	в общем юго-юго-восточном направлении вдоль лесополосы, оставляя ее на территории Волгодонского района
62.	066-084.042	433806,00	2369304,11	в общем юго-юго-западном направлении по дамбе
63.	066-084.043	432152,04	2368679,28	в общем северо-северо-западном направлении по дамбе

1	2	3	4	5
64.	066-084.044	434061,82	2368391,52	в общем северном направлении вдоль лесополосы, оставляя ее на территории Волгодонского района, далее пересекая грунтовую и полевую дороги
65.	066-084.045	434858,01	2368320,73	в общем западном направлении вдоль каменного забора, оставляя его на территории Мартыновского района, далее огибая нежилые строения и оставляя их на территории Мартыновского района
66.	066-084.046	434877,12	2367950,74	в общем юго-западном направлении между автодорогой с покрытием и лесополосой, оставляя автодорогу на территории Мартыновского района, лесополосу – на территории Волгодонского района
67.	066-084.047	433798,03	2366467,98	в общем южном направлении по сухой канаве, далее по полевой дороге вдоль лесного массива, далее вдоль лесополосы, оставляя их на территории Волгодонского района
68.	066-084.048	431661,20	2366532,12	в общем восточно-северо-восточном направлении по руслу реки Сал
69.	066-084.049	432814,05	2369783,97	в общем восточно-северо-восточном направлении по руслу реки Сал
70.	066-084.050	434924,43	2379942,64	в общем восточно-юго-восточном направлении по руслу реки Сал

1	2	3	4	5
71.	084	433330,45	2385036,68	в общем восточно-северо-восточном направлении по руслу реки Сал
72.	084-069.001	436256,95	2391911,91	в общем северном направлении, пересекая балку Голая и железную дорогу с полосой отвода
73.	084-069.002	437566,45	2391910,86	в общем северном направлении, пересекая балку Терновская, далее по полевой дороге вдоль лесополосы, оставляя ее на территории Волгодонского района
74.	084-069.003	440792,95	2391920,29	в общем восточно-северо-восточном направлении вдоль железной дороги, оставляя ее на территории Волгодонского района, далее пересекая железную дорогу с полосой отвода
75.	084-069.004	441629,80	2396072,96	в общем северном направлении вдоль полосы отвода железной дороги, оставляя ее на территории Волгодонского района
76.	084-069.005	441883,53	2396067,92	в общем северном направлении вдоль полосы отвода железной дороги, оставляя ее на территории Волгодонского района
77.	084-069.006	443347,79	2395876,93	по прямой в северном направлении вдоль полосы отвода железной дороги, оставляя ее на территории Волгодонского района
78.	084-069.007	445303,26	2395790,25	в общем восточном направлении по полевой дороге вдоль лесополосы, оставляя ее на территории Волгодонского района

1	2	3	4	5
79.	084-069.008	445305,73	2397473,52	в общем северном направлении по полевой дороге
80.	084-069.009	445965,37	2397497,02	по прямой в северном направлении
81.	084-069.010	446114,47	2397493,99	в общем западном направлении по полевой дороге вдоль лесополосы, оставляя ее на территории Волгодонского района
82.	084-069.011	446120,78	2396923,49	в общем северном направлении вдоль лесополосы, оставляя ее на территории Волгодонского района, далее по прямой
83.	084-069.012	447245,31	2396933,87	в общем восточно-юго-восточном направлении по тальвегу балки Сухосоленая
84.	084-069.013	447067,45	2397547,79	в общем восточно-юго-восточном направлении по балке Сухосоленая
85.	084-069.014	446714,32	2398453,61	в общем восточном направлении по балке Сухосоленая, далее вдоль лесного массива, оставляя его на территории Волгодонского района
86.	084-069.015	447006,35	2401889,34	по прямой в северном направлении по полевой дороге между лесным массивом, оставляя его на территории Волгодонского района, и лесополосой, оставляя ее на территории Зимовниковского района
87.	084-069.016	447324,80	2401886,04	в общем восточном направлении по полевой дороге вдоль лесного массива, оставляя его на территории Волгодонского района

1	2	3	4	5
88.	084-069.017	447314,55	2403886,61	по прямой в северном направлении по проселочной дороге вдоль лесного массива, оставляя его на территории Волгодонского района
89.	069	449353,86	2403875,75	
90.	067	460555,85	2360794,42	в общем юго-восточном направлении по руслу реки Дон
91.	067-110.001	457582,40	2366595,83	в общем восточном направлении по руслу реки Дон, оставляя острова на территории Цимлянского района
92.	067-110.002	457246,35	2372894,60	в общем восточно-северо-восточном направлении по руслу реки Дон, оставляя остров на территории Волгодонского района
93.	110	458950,35	2379568,59	в общем восточно-северо-восточном направлении, далее по полевой дороге
94.	110-068.001	459201,01	2380342,51	в общем южном направлении
95.	110-068.002	459071,89	2380338,18	в общем юго-юго-западном направлении по полевой дороге, пересекая дамбу
96.	110-068.003	458439,76	2379974,84	по прямой в юго-юго-восточном направлении
97.	110-068.004	458186,91	2380011,88	по прямой в восточном направлении
98.	110-068.005	458229,94	2381294,35	по прямой в восточно-северо-восточном направлении
99.	110-068.006	458376,67	2381679,93	по прямой в восточном направлении, пересекая старицу Атаманская Солоня

1	2	3	4	5
100.	110-068.007	458356,10	2382034,57	по прямой в юго-юго-восточном направлении
101.	110-068.008	458183,09	2382078,22	по прямой в восточно-северо-восточном направлении
102.	110-068.009	458197,92	2382227,28	по прямой в юго-восточном направлении
103.	110-068.010	457952,95	2382803,19	в общем восточно-северо-восточном направлении вдоль границы садовых участков, оставляя их на территории муниципального образования «Город Волгодонск»
104.	110-068.011	458102,68	2383000,42	по прямой в северо-северо-восточном направлении вдоль границы садовых участков, оставляя их на территории муниципального образования «Город Волгодонск»
105.	110-068.012	458603,29	2383066,49	по прямой в восточно-юго-восточном направлении по грунтовой дороге вдоль границы садовых участков, оставляя их на территории муниципального образования «Город Волгодонск»
106.	110-068.013	458431,48	2383475,02	в общем южном направлении вдоль границы садовых участков, оставляя их на территории муниципального образования «Город Волгодонск», далее по прямой
107.	110-068.014	458074,55	2383408,35	в общем восточно-северо-восточном направлении вдоль квартала жилой застройки хутора Парамонов, оставляя его на территории Волгодонского района

1	2	3	4	5
108.	110-068.015	458199,37	2383581,94	в общем восточном направлении вдоль квартала жилой застройки хутора Парамонов, оставляя его на территории Волгодонского района
109.	110-068.016	458198,24	2383924,86	в общем юго-юго-восточном направлении вдоль автодороги с покрытием, оставляя ее на территории муниципального образования «Город Волгодонск», пересекая автодорогу с усовершенствованным покрытием
110.	110-068.017	457347,43	2384295,86	в общем юго-западном направлении вдоль автодороги с усовершенствованным покрытием, оставляя ее на территории Волгодонского района, пересекая канал
111.	110-068.018	455932,32	2383063,65	в общем западно-юго-западном направлении вдоль автодороги с усовершенствованным покрытием, оставляя ее на территории Волгодонского района
112.	110-068.019	455746,63	2382205,18	в общем юго-юго-восточном направлении, огибая лесной массив, оставляя его на территории муниципального образования «Город Волгодонск», далее вдоль канала, оставляя его на территории муниципального образования «Город Волгодонск»
113.	110-068.020	454333,48	2382291,82	в общем восточно-северо-восточном направлении вдоль обвалованного канала, оставляя его на территории Волгодонского района

1	2	3	4	5
114.	110-068.021	455298,54	2383525,09	в общем юго-восточном направлении вдоль канала, оставляя его на территории Волгодонского района, пересекая обвалованный канал, далее вдоль обвалованного канала, оставляя его на территории Волгодонского района, далее пересекая Донской магистральный канал
115.	110-068.022	454251,28	2384664,96	в общем юго-западном направлении вдоль обвалованного канала, оставляя его на территории Волгодонского района
116.	110-068.023	452472,62	2383272,37	по прямой в восточно-юго-восточном направлении вдоль автодороги с покрытием, оставляя ее на территории Волгодонского района, пересекая обвалованный канал
117.	110-068.024	452189,03	2383859,05	в общем восточно-юго-восточном направлении вдоль автодороги с усовершенствованным покрытием, оставляя ее на территории Волгодонского района, пересекая обвалованные каналы
118.	110-068.025	451267,01	2385827,68	в общем восточном направлении между лесополосами и автодорогой с усовершенствованным покрытием, оставляя лесополосы на территории муниципального образования «Город Волгодонск», автодорогу – на территории Волгодонского района

1	2	3	4	5
119.	110-068.026	451275,75	2388806,19	в общем восточном направлении, пересекая автодорогу с покрытием, далее вдоль лесополосы, оставляя ее на территории Волгодонского района
120.	110-068.027	451240,60	2389952,57	в общем восточном направлении вдоль автодороги с покрытием, оставляя ее на территории Волгодонского района, далее пересекая эту автодорогу, далее вдоль наземной теплотрассы, оставляя ее на территории муниципального образования «Город Волгодонск»
121.	110-068.028	451257,22	2390986,16	в общем восточно-юго-восточном направлении вдоль наземной теплотрассы, оставляя ее на территории муниципального образования «Город Волгодонск», далее пересекая автодорогу с покрытием
122.	110-068.029	451147,03	2391662,31	по прямой в юго-юго-восточном направлении вдоль железной дороги, оставляя ее на территории муниципального образования «Город Волгодонск»
123.	110-068.030	450996,09	2391741,28	по прямой в юго-юго-восточном направлении вдоль железной дороги, оставляя ее на территории муниципального образования «Город Волгодонск»
124.	110-068.031	450681,37	2391905,96	в общем восточном направлении, пересекая железную дорогу, далее вдоль железной дороги, оставляя ее на

1	2	3	4	5
				территории муниципального образования «Город Волгодонск»
125.	110-068.032	450631,31	2392738,84	в общем юго-восточном направлении вдоль лесополосы, оставляя ее на территории муниципального образования «Город Волгодонск»
126.	110-068.033	449287,14	2394276,78	в общем восточно-юго-восточном направлении, пересекая железную дорогу, далее вдоль лесополосы, оставляя ее на территории муниципального образования «Город Волгодонск»
127.	110-068.034	448931,17	2394901,17	в общем юго-восточном направлении вдоль лесополосы, оставляя ее на территории муниципального образования «Город Волгодонск»
128.	110-068.035	448578,71	2395271,34	по прямой в восточном направлении, далее по прямой в северо-северо-западном направлении вдоль автодороги с покрытием, оставляя ее на территории Волгодонского района, далее в общем восточно-юго-восточном направлении, пересекая автодорогу с покрытием, далее вдоль автодороги с покрытием, оставляя ее на территории Волгодонского района, далее в общем восточном направлении, пересекая лесополосу
129.	110-068.036	448559,68	2396866,42	в общем северном направлении вдоль лесного массива,

1	2	3	4	5
				оставляя его на территории Волгодонского района
130.	110-068.037	449041,75	2396854,41	в общем северном направлении по полевой дороге вдоль лесного массива, оставляя его на территории Волгодонского района
131.	110-068.038	451276,81	2396858,84	в общем восточном направлении по проселочной дороге вдоль лесного массива, оставляя его на территории Волгодонского района
132.	110-068.039	451308,71	2399570,35	в общем северном направлении вдоль лесополосы, оставляя ее на территории муниципального образования «Город Волгодонск»
133.	110-068.040	452133,01	2399576,53	в общем северо-северо-западном направлении, пересекая автодорогу с покрытием, далее вдоль кладбища, оставляя его на территории Волгодонского района
134.	110-068.041	452414,83	2399482,32	по прямой в северо-северо-западном направлении
135.	110-068.042	452582,13	2399426,40	в общем северо-западном направлении по полевой дороге
136.	110-068.043	452852,33	2399123,54	в общем западно-северо-западном направлении по полевой дороге
137.	110-068.044	452991,34	2398993,97	в общем северо-северо-восточном направлении вдоль автодороги с покрытием, оставляя ее на территории муниципального образования «Город Волгодонск», далее пересекая

1	2	3	4	5
				пруд и автодорогу с покрытием
138.	110-068.045	453234,00	2399125,42	в общем восточно-юго-восточном направлении вдоль автодороги с покрытием, оставляя ее на территории Волгодонского района
139.	110-068.045а	453045,82	2399736,53	в общем северном направлении, пересекая лесополосу, далее между лесополосой и садовыми участками, оставляя лесополосу на территории Волгодонского района, садовые участки – на территории муниципального образования «Город Волгодонск»
140.	110-068.046	455278,70	2399732,99	в общем западном направлении по границе садовых участков, оставляя их на территории муниципального образования «Город Волгодонск»
141.	110-068.046а	455270,00	2398664,19	по прямой в южном направлении по границе садовых участков, оставляя их на территории муниципального образования «Город Волгодонск»
142.	110-068.047	454256,70	2398668,35	в общем западном направлении по полевой дороге вдоль лесополосы, оставляя ее на территории Волгодонского района, далее по прямой, пересекая автодорогу с покрытием
143.	110-068.047а	454270,66	2397851,50	в общем северо-западном направлении вдоль автодороги с покрытием, оставляя

1	2	3	4	5
				ее на территории Волгодонского района
144.	110-068.048	454284,03	2397841,45	в общем западно-северо-западном направлении, пересекая железную дорогу
145.	110-068.049	454426,34	2397184,44	в общем северо-западном направлении вдоль лесополосы, оставляя ее на территории Волгодонского района, пересекая железную дорогу
146.	110-068.050	455957,91	2396072,60	по прямой в северо-восточном направлении по полевой дороге вдоль лесополосы, оставляя ее на территории муниципального образования «Город Волгодонск», пересекая автодорогу с покрытием и железную дорогу
147.	110-068.051	457452,11	2397853,12	в общем северо-восточном направлении по полевой дороге вдоль лесополосы, оставляя ее на территории муниципального образования «Город Волгодонск»
148.	068	458121,44	2398657,30	по прямой в южном направлении по полевой дороге вдоль лесополосы, оставляя ее на территории Волгодонского района
149.	068-069.001	457294,05	2398653,96	по прямой в западном направлении, пересекая лесополосу
150.	068-069.002	457287,06	2397788,73	по прямой в южном направлении вдоль лесополосы, оставляя ее на территории Волгодонского района
151.	068-069.003	456591,46	2397794,34	по прямой в восточном направлении, пересекая лесополосу

1	2	3	4	5
152.	068-069.004	456599,47	2398659,75	по прямой в южном направлении по полевой дороге вдоль лесополосы, оставляя ее на территории Волгодонского района
153.	068-069.005	455299,46	2398668,89	по прямой в восточном направлении по полевой дороге вдоль лесополосы, оставляя ее на территории Волгодонского района
154.	068-069.006	455314,06	2399753,66	по прямой в южном направлении вдоль лесополосы, оставляя ее на территории Волгодонского района, далее по прямой
155.	068-069.007	452982,86	2399750,87	по прямой в юго-восточном направлении вдоль автодороги с покрытием, оставляя ее на территории Волгодонского района
156.	068-069.008	452805,78	2399939,98	в общем восточно-юго-восточном направлении вдоль автодороги с покрытием, оставляя ее на территории Волгодонского района
157.	068-069.009	452295,87	2401329,70	в общем юго-западном направлении, пересекая автодорогу с покрытием, далее вдоль автодороги с покрытием, оставляя ее на территории Дубовского района, далее пересекая эту автодорогу с покрытием, и далее по прямой
158.	068-069.010	452027,67	2401125,42	в общем юго-восточном направлении по тальвегу балки Мокросоленая
159.	068-069.011	450886,23	2402794,17	в общем юго-восточном направлении вдоль лесного массива, оставляя его на

1	2	3	4	5
				территории Волгодонского района
160.	068-069.012	450542,15	2403288,35	в общем восточном направлении по полевой дороге вдоль лесного массива, оставляя его на территории Волгодонского района
161.	068-069.013	450480,40	2403868,50	по прямой в южном направлении по полевой дороге вдоль лесного массива, оставляя его на территории Волгодонского района
162.	069	449353,86	2403875,75	»;

2) приложение 13 изложить в редакции согласно приложению 7 к настоящему Областному закону;

3) приложение 14 изложить в следующей редакции:

«Приложение 14

к Областному закону «Об установлении границ и наделении соответствующим статусом муниципального образования «Волгодонской район» и муниципальных образований в его составе»

**КАТАЛОГ КООРДИНАТ ОСНОВНЫХ ПОВОРОТНЫХ ТОЧЕК
ГРАНИЦЫ МУНИЦИПАЛЬНОГО ОБРАЗОВАНИЯ
«РОМАНОВСКОЕ СЕЛЬСКОЕ ПОСЕЛЕНИЕ»**

№ п/п	№ точки	X (м)	Y (м)	Описание отрезка границы
1	2	3	4	5
1.	067-110.002	457246,35	2372894,60	в общем юго-юго-восточном направлении по старому руслу реки Дон, оставляя остров на территории Романовского сельского поселения
2.	08.054а	455416,27	2373937,66	в общем юго-юго-восточном направлении вдоль канала, оставляя его на территории

1	2	3	4	5
				Потаповского сельского поселения
3.	08.054	452963,02	2375256,25	в общем восточно-северо-восточном направлении вдоль канала, оставляя его на территории Потаповского сельского поселения
4.	08.055	453762,61	2376628,10	в общем юго-восточном направлении вдоль канала, оставляя его на территории Потаповского сельского поселения
5.	08.056	453011,81	2377611,74	в общем юго-юго-восточном направлении по каналу
6.	08.057	452315,18	2378124,81	в общем юго-западном направлении вдоль лесополосы, оставляя ее на территории Романовского сельского поселения
7.	08.058	451595,51	2377329,17	в общем юго-юго-восточном направлении вдоль канала, оставляя его на территории Потаповского сельского поселения
8.	08.059	449876,64	2378421,62	в общем западно-юго-западном направлении вдоль автодороги с покрытием, оставляя ее на территории Романовского сельского поселения
9.	08.060	449416,75	2377601,64	по прямой в юго-юго-восточном направлении, пересекая автодорогу с покрытием, лесополосу, Донской магистральный канал и лесной массив
10.	08.061	449182,19	2377650,09	в общем западно-юго-западном направлении, пересекая лесной массив, вдоль канала, оставляя его на территории Романовского сельского поселения

1	2	3	4	5
11.	08.062	449093,36	2377363,58	в общем южном направлении вдоль канала, оставляя его на территории Потаповского сельского поселения
12.	08.063	446159,44	2377612,01	в общем западно-юго-западном направлении
13.	08.064	446016,68	2377298,62	в общем южном направлении вдоль канала, оставляя его на территории Потаповского сельского поселения
14.	08.065	445166,45	2377343,29	в общем западном направлении вдоль лесополосы, оставляя ее на территории Потаповского сельского поселения, пересекая канал
15.	08.066	445163,28	2376626,71	в общем южном направлении вдоль автодороги с покрытием, оставляя ее на территории Потаповского сельского поселения, пересекая канал
16.	08.067	443181,28	2376733,42	в общем восточном направлении, пересекая канал, далее между автодорогой с покрытием и лесным массивом, оставляя автодорогу на территории Романовского сельского поселения, лесной массив – на территории Потаповского сельского поселения
17.	08.068	443181,13	2377391,26	по прямой в южном направлении, пересекая лесной массив
18.	08.069	441168,50	2377404,72	в общем восточном направлении вдоль канала, оставляя его на территории Потаповского сельского поселения
19.	08.070	441173,11	2379927,36	в общем южном направлении, пересекая канал, далее по полевой дороге вдоль ле-

1	2	3	4	5
				сополосы, оставляя ее на территории Потаповского сельского поселения, далее пересекая балку Чапелы, далее огибая пруд и садовые участки, оставляя их на территории Потаповского сельского поселения, далее по полевой дороге
20.	066-084.050	434924,43	2379942,64	в общем восточно-юго-восточном направлении по руслу реки Сал
21.	084	433330,45	2385036,68	в общем восточно-северо-восточном направлении по руслу реки Сал
22.	084-069.001	436256,95	2391911,91	в общем северном направлении, пересекая балку Голая и железную дорогу с полосой отвода
23.	084-069.002	437566,45	2391910,86	в общем северном направлении, пересекая балку Терновская, далее по полевой дороге вдоль лесополосы, оставляя ее на территории Волгодонского района
24.	084-069.003	440792,95	2391920,29	
25.	067-110.002	457246,35	2372894,60	в общем восточно-северо-восточном направлении по руслу реки Дон, оставляя остров на территории Волгодонского района
26.	110	458950,35	2379568,59	в общем восточно-северо-восточном направлении, далее по полевой дороге
27.	110-068.001	459201,01	2380342,51	в общем южном направлении
28.	110-068.002	459071,89	2380338,18	в общем юго-юго-западном направлении по полевой дороге, пересекая дамбу
29.	110-068.003	458439,76	2379974,84	по прямой в юго-юго-восточном направлении

1	2	3	4	5
30.	110-068.004	458186,91	2380011,88	по прямой в восточном направлении
31.	110-068.005	458229,94	2381294,35	по прямой в восточно-северо-восточном направлении
32.	110-068.006	458376,67	2381679,93	по прямой в восточном направлении, пересекая старицу Атаманская Солоня
33.	110-068.007	458356,10	2382034,57	по прямой в юго-юго-восточном направлении
34.	110-068.008	458183,09	2382078,22	по прямой в восточно-северо-восточном направлении
35.	110-068.009	458197,92	2382227,28	по прямой в юго-восточном направлении
36.	110-068.010	457952,95	2382803,19	в общем восточно-северо-восточном направлении вдоль границы садовых участков, оставляя их на территории муниципального образования «Город Волгодонск»
37.	110-068.011	458102,68	2383000,42	по прямой в северо-северо-восточном направлении вдоль границы садовых участков, оставляя их на территории муниципального образования «Город Волгодонск»
38.	110-068.012	458603,29	2383066,49	по прямой в восточно-юго-восточном направлении по грунтовой дороге вдоль границы садовых участков, оставляя их на территории муниципального образования «Город Волгодонск»
39.	110-068.013	458431,48	2383475,02	в общем южном направлении вдоль границы садовых участков, оставляя их на территории муниципального образования «Город Волгодонск», далее по прямой

1	2	3	4	5
40.	110-068.014	458074,55	2383408,35	в общем восточно-северо-восточном направлении вдоль квартала жилой застройки хутора Парамонов, оставляя его на территории Волгодонского района
41.	110-068.015	458199,37	2383581,94	в общем восточном направлении вдоль квартала жилой застройки хутора Парамонов, оставляя его на территории Волгодонского района
42.	110-068.016	458198,24	2383924,86	в общем юго-юго-восточном направлении вдоль автодороги с покрытием, оставляя ее на территории муниципального образования «Город Волгодонск», пересекая автодорогу с усовершенствованным покрытием
43.	110-068.017	457347,43	2384295,86	в общем юго-западном направлении вдоль автодороги с усовершенствованным покрытием, оставляя ее на территории Волгодонского района, пересекая канал
44.	110-068.018	455932,32	2383063,65	в общем западно-юго-западном направлении вдоль автодороги с усовершенствованным покрытием, оставляя ее на территории Волгодонского района
45.	110-068.019	455746,63	2382205,18	в общем юго-юго-восточном направлении, огибая лесной массив, оставляя его на территории муниципального образования «Город Волгодонск», далее вдоль канала, оставляя его на территории муниципального образования «Город Волгодонск»

1	2	3	4	5
46.	110-068.020	454333,48	2382291,82	в общем восточно-северо-восточном направлении вдоль обвалованного канала, оставляя его на территории Волгодонского района
47.	110-068.021	455298,54	2383525,09	в общем юго-восточном направлении вдоль канала, оставляя его на территории Волгодонского района, пересекая обвалованный канал, далее вдоль обвалованного канала, оставляя его на территории Волгодонского района, далее пересекая Донской магистральный канал
48.	110-068.022	454251,28	2384664,96	в общем юго-западном направлении вдоль обвалованного канала, оставляя его на территории Волгодонского района
49.	110-068.023	452472,62	2383272,37	по прямой в восточно-юго-восточном направлении вдоль автодороги с покрытием, оставляя ее на территории Волгодонского района, пересекая обвалованный канал
50.	110-068.024	452189,03	2383859,05	в общем южном направлении вдоль канала, оставляя его на территории Добровольского сельского поселения
51.	08.071	449402,80	2383836,94	в общем северо-восточном направлении вдоль канала, оставляя его на территории Добровольского сельского поселения
52.	08.072	449654,46	2384175,27	в общем юго-юго-восточном направлении по тальвегу балки
53.	08.073	448615,18	2384874,82	в общем южном направлении вдоль лесополосы,

1	2	3	4	5
				оставляя ее на территории Романовского сельского поселения
54.	08.074	445976,20	2384915,36	в общем южном направлении между автодорогой с покрытием и лесополосой, оставляя автодорогу на территории Добровольского сельского поселения, лесополосу – на территории Романовского сельского поселения
55.	08.075	443204,98	2384939,02	в общем восточном направлении по полевой дороге вдоль лесополосы, оставляя ее на территории Добровольского сельского поселения, далее по полевой дороге
56.	08.076	443372,98	2389897,42	в общем юго-восточном направлении, далее по полевой дороге вдоль лесополосы, оставляя ее на территории Романовского сельского поселения, далее по полевой дороге вдоль лесополосы, оставляя ее на территории Добровольского сельского поселения
57.	08.077	443266,48	2391828,22	в общем южном направлении по полевой дороге вдоль лесополосы, оставляя ее на территории Романовского сельского поселения, пересекая железную дорогу
58.	084-069.003	440792,96	2391920,29	

».

Статья 5

Внести в Областной закон от 27 декабря 2004 года № 232-ЗС «Об установлении границ и наделении соответствующим статусом муниципального

образования «Красносулинский район» и муниципальных образований в его составе» следующие изменения:

1) приложение 7 изложить в редакции согласно приложению 8 к настоящему Областному закону;

2) приложение 8 изложить в следующей редакции:

«Приложение 8

к Областному закону «Об установлении границ и наделении соответствующим статусом муниципального образования «Красносулинский район» и муниципальных образований в его составе»

**КАТАЛОГ КООРДИНАТ ОСНОВНЫХ ПОВОРОТНЫХ ТОЧЕК
ГРАНИЦЫ МУНИЦИПАЛЬНОГО ОБРАЗОВАНИЯ
«УГЛЕРОДОВСКОЕ ГОРОДСКОЕ ПОСЕЛЕНИЕ»**

№ п/п	№ точки	X (м)	Y (м)	Описание отрезка границы
1	2	3	4	5
1.	006-118.012	523533,07	2230823,50	в общем северном направлении, пересекая автодорогу с покрытием
2.	006-118.013	523796,15	2230828,09	в общем западно-северо-западном направлении
3.	006-118.014	523963,03	2230511,35	в общем северо-северо-восточном направлении по руслу ручья в балке, пересекая пруд по тальвегу этой балки
4.	006-118.015	524469,93	2230584,50	в общем восточно-северо-восточном направлении
5.	006-118.016	524810,02	2231687,99	в общем восточно-юго-восточном направлении, пересекая автодорогу с покрытием
6.	006-118.017	524383,07	2232526,99	в общем юго-восточном направлении, пересекая лесной массив и автодорогу с покрытием, далее вдоль кладбища, оставляя его на

1	2	3	4	5
				территории Каменского района, далее пересекая улучшенную грунтовую дорогу и лесной массив
7.	006-118.018	523572,30	2233137,72	в общем восточно-юго-восточном направлении, пересекая железную дорогу
8.	006-118.019	523454,80	2233468,86	в общем восточном направлении, пересекая автодорогу с покрытием
9.	006-118.020	523496,36	2234078,55	в общем западно-юго-западном направлении
10.	18.115	523416,56	2233690,58	в общем западно-юго-западном направлении вдоль автодороги с покрытием, оставляя ее на территории Углеродовского городского поселения, далее вдоль лесополосы, оставляя ее на территории Комиссаровского сельского поселения
11.	18.116	523192,85	2233298,39	в общем юго-западном направлении вдоль ограждения электроподстанции, оставляя ее на территории Углеродовского городского поселения
12.	18.117	523092,40	2233223,05	в общем юго-западном направлении, пересекая железную дорогу
13.	18.118	522828,36	2233046,01	в общем западно-северо-западном направлении по тальвегу балки
14.	18.119	523457,04	2232185,40	в общем западном направлении по тальвегу балки Рассыпуха, далее по береговой линии пруда и вдоль проезжей плотины, оставляя пруд и плотину на территории Углеродовского городского

1	2	3	4	5
				поселения, далее по тальвегу балки Рассыпуха
15.	006-118.012	523533,07	2230823,50	

3) приложение 21 изложить в редакции согласно приложению 9 к настоящему Областному закону;

4) приложение 22 изложить в следующей редакции:

«Приложение 22

к Областному закону «Об установлении границ и наделении соответствующим статусом муниципального образования «Красносулинский район» и муниципальных образований его составе»

**КАТАЛОГ КООРДИНАТ ОСНОВНЫХ ПОВОРОТНЫХ ТОЧЕК
ГРАНИЦЫ МУНИЦИПАЛЬНОГО ОБРАЗОВАНИЯ
«КОМИССАРОВСКОЕ СЕЛЬСКОЕ ПОСЕЛЕНИЕ»**

№ п/п	№ точки	X (м)	Y (м)	Описание отрезка границы
1	2	3	4	5
1.	006-118.010	522580,54	2231307,28	в общем юго-восточном направлении вдоль полосы отвода железной дороги, оставляя ее на территории Ковалевского сельского поселения, далее вдоль лесополосы, оставляя ее на территории Ковалевского сельского поселения
2.	18.180	521846,39	2232539,34	по прямой в юго-восточном направлении, пересекая железную дорогу
3.	18.181	521775,49	2232661,05	в общем юго-западном направлении по полосе отвода железной дороги

1	2	3	4	5
4.	18.182	521090,82	2232310,46	по прямой в юго-восточном направлении
5.	18.183	521063,60	2232371,87	в общем юго-западном направлении
6.	18.184	520719,60	2232211,08	в общем западно-юго-западном направлении
7.	18.185	520717,12	2232175,33	в общем юго-западном направлении вдоль автодороги с покрытием, оставляя ее на территории Ковалевского сельского поселения, далее вдоль кварталов жилой застройки станции Замчалово, оставляя их на территории Ковалевского сельского поселения, далее вдоль автодороги с покрытием, оставляя ее на территории Ковалевского сельского поселения, далее по прямой, пересекая автодорогу с покрытием
8.	18.186	519716,34	2231636,37	в общем западном направлении вдоль автодороги с покрытием, оставляя ее на территории Ковалевского сельского поселения
9.	18.187	519716,79	2231504,78	в общем юго-юго-западном направлении вдоль полосы отвода железной дороги, оставляя ее на территории Ковалевского сельского поселения
10.	18.188	517901,00	2230683,52	в общем юго-восточном направлении по полевой дороге вдоль полосы отвода железной дороги, оставляя ее на территории Долотинского сельского поселения
11.	18.290	517181,54	2231040,29	в общем восточном направлении, пересекая балки Ске-

1	2	3	4	5
				леватская, Терновая, Игнатова, далее вдоль лесополосы, оставляя ее на территории Комиссаровского сельского поселения, далее по прямой
12.	18.291	517212,48	2236806,15	в общем восточном направлении, пересекая автодорогу с покрытием и железную дорогу, далее пересекая лесной массив
13.	18.292	517219,00	2239934,00	в общем юго-юго-восточном направлении по тальвегу балки
14.	51.001	516255,90	2240325,08	в общем восточном направлении
15.	51.002	516225,50	2241059,17	в общем восточном направлении по полевой дороге вдоль лесополосы, оставляя ее на территории Михайловского сельского поселения, пересекая лесополосу, далее вдоль лесополосы, оставляя ее на территории Комиссаровского сельского поселения
16.	18.310	516226,20	2244281,57	в общем северном направлении по руслу водотока в балке
17.	18.311	518235,95	2244441,20	в общем восточном направлении, пересекая пруд, автодорогу с усовершенствованным покрытием М4, лесополосу, балку Шаповалово
18.	18.312	518253,66	2247702,07	в общем северо-северо-восточном направлении по тальвегу балки Шаповалова, пересекая автодорогу с покрытием

1	2	3	4	5
19.	18.090	520445,84	2248672,71	в общем северо-северо-западном направлении вдоль пруда, оставляя его на территории Божковского сельского поселения
20.	18.091	520554,20	2248605,98	в общем западно-юго-западном направлении по тальвегу балки Тополевая
21.	18.092	520410,50	2248108,40	по прямой в северном направлении
22.	18.093	521019,00	2248102,22	в общем западном направлении вдоль лесополосы, оставляя ее на территории Божковского сельского поселения
23.	18.094	521007,31	2247938,67	в общем северном направлении вдоль лесополосы, оставляя ее на территории Божковского сельского поселения, далее между лесополосами, оставляя одну на территории Божковского сельского поселения, вторую – на территории Комиссаровского сельского поселения
24.	18.095	521632,50	2247915,10	в общем северном направлении вдоль лесополосы, оставляя ее на территории Божковского сельского поселения, далее вдоль лесного массива, оставляя его на территории Комиссаровского сельского поселения
25.	18.096	522006,35	2247891,98	в общем северо-северо-восточном направлении по тальвегу балки Разлатная
26.	18.097	522934,51	2248340,77	в общем северо-северо-восточном направлении по тальвегу балки Алексева

1	2	3	4	5
27.	18.098	524116,85	2248864,48	в общем северо-северо-западном направлении по тальвегу балки
28.	18.099	524690,20	2248546,88	по прямой в западном направлении, пересекая балку Малая Грушевая и автодорогу с усовершенствованным покрытием М4
29.	18.100	524697,32	2245759,93	в общем юго-юго-западном направлении по тальвегу балки Большая Грушевая
30.	18.101	524270,70	2245558,81	в общем северо-западном направлении по тальвегу балки Грушевая, далее вдоль прудов, оставляя первый на территории Комиссаровского сельского поселения, второй – на территории Божковского сельского поселения
31.	117-118.016	525468,93	2244007,59	по прямой в западно-северо-западном направлении
32.	117-118.017	525532,23	2243813,79	в общем юго-западном направлении, пересекая грунтовую дорогу
33.	117-118.018	525415,83	2243761,29	в общем западно-северо-западном направлении по грунтовой дороге
34.	117-118.019	525541,23	2243500,59	в общем северо-северо-западном направлении по грунтовой дороге
35.	117-118.020	525652,53	2243511,39	в общем западно-юго-западном направлении вдоль улучшенной грунтовой дороги, оставляя ее на территории муниципального образования «Город Каменск-Шахтинский»

1	2	3	4	5
36.	117-118.021	525531,40	2242952,40	в общем юго-юго-западном направлении
37.	117-118.022	525031,09	2242864,90	в общем юго-юго-западном направлении по полевой дороге
38.	117-118.023	524653,94	2242707,25	по прямой в восточно-юго-восточном направлении
39.	117-118.024	524470,99	2243060,99	по прямой в юго-юго-западном направлении
40.	117-118.025	524287,95	2242975,49	в общем восточно-юго-восточном направлении
41.	117-118.026	523740,99	2244120,63	по прямой в юго-юго-восточном направлении вдоль лесного массива, оставляя его на территории муниципального образования «Город Каменск-Шахтинский»
42.	117-118.027	523519,20	2244160,44	в общем юго-западном направлении, пересекая ручей в балке Ольховчик
43.	117-118.028	522577,29	2243229,84	по прямой в юго-западном направлении, пересекая автодорогу с усовершенствованным покрытием
44.	117-118.029	522490,18	2243099,39	по прямой в северо-западном направлении вдоль автодороги с усовершенствованным покрытием, оставляя ее на территории муниципального образования «Город Каменск-Шахтинский», пересекая автодорогу с усовершенствованным покрытием
45.	117-118.030	522721,09	2242835,76	в общем северо-западном направлении по бровке откоса автодороги с усовершенствованным покрытием, оставляя автодорогу на тер-

1	2	3	4	5
				ритории муниципального образования «Город Каменск-Шахтинский», далее по прямой, пересекая улучшенную грунтовую дорогу
46.	117-118.031	522975,47	2242621,54	в общем западно-юго-западном направлении, пересекая ручей
47.	117-118.032	522852,62	2241946,95	по прямой в юго-юго-западном направлении, пересекая ручей и лесной массив
48.	117-118.033	522594,34	2241859,21	в общем западно-юго-западном направлении, вначале по полевой дороге, далее вдоль садов, оставляя их на территории муниципального образования «Город Каменск-Шахтинский», далее по прямой
49.	117-118.034	522189,32	2239956,04	по прямой в северо-северо-западном направлении
50.	117-118.035	522372,25	2239888,62	в общем западном направлении, далее вдоль садов, оставляя их на территории муниципального образования «Город Каменск-Шахтинский»
51.	117-118.036	522595,79	2238673,52	по прямой в северо-северо-восточном направлении
52.	117-118.037	522669,10	2238704,74	по прямой в северо-западном направлении вдоль кладбища поселка Чичерино, оставляя его на территории Красносулинского района
53.	117-118.038	522757,07	2238619,29	в общем северо-северо-восточном направлении вдоль фруктового сада,

1	2	3	4	5
				оставляя его на территории муниципального образования «Город Каменск-Шахтинский»
54.	117-118.039	523238,92	2238926,06	в общем западно-северо-западном направлении
55.	117-118.040	523403,03	2238581,55	в общем северо-восточном направлении вдоль автодороги с усовершенствованным покрытием, оставляя ее на территории Красносулинского района
56.	117-118.041	523442,39	2238625,34	по прямой в западном направлении, пересекая автодорогу с усовершенствованным покрытием
57.	117-118.042	523454,35	2238591,45	в общем северо-восточном направлении вдоль автодороги с усовершенствованным покрытием, оставляя ее на территории муниципального образования «Город Каменск-Шахтинский»
58.	117-118.043	523745,89	2238917,53	в общем западно-северо-западном направлении вдоль автодороги с усовершенствованным покрытием, оставляя ее на территории муниципального образования «Город Каменск-Шахтинский», пересекая автодорогу с усовершенствованным покрытием, далее улучшенную грунтовую дорогу и железную дорогу
59.	118	524118,69	2237425,00	в общем западно-юго-западном направлении вдоль железной дороги, оставляя северный путь на территории Каменского района,

1	2	3	4	5
				южный – на территории Красносулинского района, далее по прямой в северном направлении, пересекая северный железнодорожный путь, далее по прямой в западном направлении вдоль автодороги с покрытием, оставляя ее на территории Каменского района
60.	006-118.020	523496,36	2234078,55	в общем западно-юго-западном направлении
61.	18.115	523416,56	2233690,58	в общем западно-юго-западном направлении вдоль автодороги с покрытием, оставляя ее на территории Углеродовского городского поселения, далее вдоль лесополосы, оставляя ее на территории Комиссаровского сельского поселения
62.	18.116	523192,85	2233298,39	в общем юго-западном направлении вдоль ограждения электроподстанции, оставляя ее на территории Углеродовского городского поселения
63.	18.117	523092,40	2233223,05	в общем юго-западном направлении, пересекая железную дорогу
64.	18.118	522828,36	2233046,01	в общем западно-северо-западном направлении по тальвегу балки
65.	18.119	523457,04	2232185,40	в общем западном направлении по тальвегу балки Рассыпуха, далее по береговой линии пруда и вдоль проезжей плотины, оставляя пруд и плотину на территории Углеродовского городского

1	2	3	4	5
				поселения, далее по тальвегу балки Рассыпуха
66.	006-118.012	523533,07	2230823,50	
67.	006-118.010	522580,54	2231307,28	в общем северо-западном направлении по тальвегу безымянной балки, далее по южному склону балки Рассыпуха, пересекая линию электропередачи
68.	006-118.011	523444,19	2230823,46	по прямой в северном направлении
69.	006-118.012	523533,07	2230823,50	

».

Статья 6

Внести в приложение 2 к Областному закону от 27 декабря 2004 года № 237-ЗС «Об установлении границы и наделении статусом городского округа муниципального образования «Город Новочеркасск» изменение, изложив его в следующей редакции:

«Приложение 2
к Областному закону «Об установлении
границы и наделении статусом городского
округа муниципального образования
«Город Новочеркасск»

КАТАЛОГ КООРДИНАТ ОСНОВНЫХ ПОВОРОТНЫХ ТОЧЕК ГРАНИЦЫ МУНИЦИПАЛЬНОГО ОБРАЗОВАНИЯ «ГОРОД НОВОЧЕРКАССК»

№ п/п	№ точки	X (м)	Y (м)	Описание отрезка границы
1	2	3	4	5
1.	104	450014,95	2228880,56	в общем восточно-северо-восточном направлении по руслу реки Грушевка
2.	104-103.001	450394,05	2229855,00	в общем северо-восточном направлении вдоль садовых участков, оставляя их на территории муниципального образования «Город Ново-

1	2	3	4	5
				черкасск», далее по середине улицы Индустриальная, оставляя северо-западную сторону улицы на территории Октябрьского района, а юго-восточную – на территории муниципального образования «Город Новочеркасск», далее пересекая автодорогу с покрытием
3.	104-103.002	450782,21	2230292,25	в общем северо-северо-западном направлении вдоль автодороги с покрытием, оставляя ее на территории Октябрьского района, пересекая реку Грушевка
4.	104-103.003	451898,70	2229951,38	в общем северо-северо-западном направлении, пересекая автодорогу с покрытием
5.	104-103.004	452059,66	2229874,23	в общем северном направлении вдоль бровки обрыва, оставляя его на территории муниципального образования «Город Новочеркасск»
6.	104-103.005	452832,78	2229982,31	в общем северо-северо-восточном направлении по полевой дороге вдоль садовых участков садоводческого товарищества «Юбилейное-1», оставляя их на территории муниципального образования «Город Новочеркасск»
7.	104-103.006	453377,64	2230097,38	в общем восточном направлении по проезду между садовыми участками садоводческого товарищества «Юбилейное-1», оставляя их на территории муниципального образования «Город

1	2	3	4	5
				Новочеркасск», и садовыми участками садоводческого товарищества «Афганец», оставляя их на территории Октябрьского района
8.	104-103.008	453338,57	2230583,66	в общем юго-восточном направлении
9.	104-103.009	453125,17	2230780,86	в общем восточно-юго-восточном направлении вниз по крутому склону поймы реки Грушевка, пересекая ерик, далее вдоль садовых участков садоводческого товарищества «Юбилейное-2», оставляя их на территории муниципального образования «Город Новочеркасск», далее пересекая автодорогу с покрытием
10.	104-103.010	452979,68	2231270,86	по прямой в северо-северо-восточном направлении вдоль автодороги с покрытием, оставляя ее на территории Октябрьского района, далее пересекая автодорогу с покрытием
11.	104-103.011	453028,97	2231301,24	в общем восточно-юго-восточном направлении вдоль района новой жилой застройки, оставляя ее на территории Октябрьского района, далее пересекая русло реки Грушевка и ее долину
12.	104-103.012	452373,30	2232289,51	в общем юго-западном направлении по полевой дороге вдоль лесополосы, оставляя ее на территории Октябрьского района

1	2	3	4	5
13.	104-103.013	451332,60	2231430,81	в общем восточном направлении, пересекая железную дорогу Ростов-Главный – Лихая с полосой отвода, далее вдоль гаражей на улице Персиановская, оставляя их на территории Октябрьского района
14.	103	451328,33	2233753,36	в общем восточном направлении, пересекая автодорогу с покрытием Новочеркасск – Шахты, далее вдоль садовых участков, оставляя их на территории муниципального образования «Город Новочеркасск»
15.	103-115.001	451288,45	2234822,05	в общем южном направлении вдоль садовых участков, далее вдоль лесополосы, оставляя их на территории муниципального образования «Город Новочеркасск»
16.	103-115.002	450058,51	2234805,83	в общем восточном направлении вдоль автодороги с покрытием, оставляя ее на территории муниципального образования «Город Новочеркасск»
17.	103-115.003	450051,49	2234836,56	по прямой в южном направлении
18.	103-115.004	449727,06	2234848,87	в общем восточном направлении, оставляя лесополосы на территории муниципального образования «Город Новочеркасск»
19.	103-115.005	449609,20	2236438,69	по прямой в южном направлении, пересекая лесополосу, далее вдоль лесополосы, оставляя ее на территории муниципального образования «Город Новочеркасск»

1	2	3	4	5
20.	115	448448,75	2236349,28	по прямой в западном направлении по полевой дороге
21.	115-105.001	448470,55	2236100,00	по прямой в южном направлении, пересекая две лесополосы и две полевые дороги
22.	115-105.002	448244,25	2236100,00	по прямой в восточном направлении вдоль лесополосы, оставляя ее на территории Октябрьского района
23.	115-105.003	448243,50	2236151,95	по прямой в южном направлении
24.	115-105.004	447307,30	2236057,58	в общем юго-восточном направлении
25.	115-105.005	447088,90	2236273,96	в общем юго-юго-западном направлении, вначале по полевой дороге, далее по прямой, пересекая автодорогу с покрытием и железную дорогу
26.	115-105.006	446381,74	2236069,02	в общем западном направлении вдоль полосы отвода железной дороги, оставляя ее на территории муниципального образования «Город Новочеркасск»
27.	115-105.007	446361,35	2235761,49	по прямой в юго-юго-восточном направлении
28.	115-105.008	446167,45	2235809,04	по прямой в восточно-северо-восточном направлении
29.	115-105.009	446272,35	2236080,92	по прямой в восточном направлении
30.	115-105.010	446262,40	2236543,51	в общем юго-юго-восточном направлении
31.	115-105.011	445816,15	2236839,17	в общем юго-юго-восточном направлении, огибая территорию отстойников

1	2	3	4	5
32.	115-105.012	445166,75	2237121,85	по прямой в восточно-северо-восточном направлении
33.	115-105.013	445209,35	2237242,21	в общем юго-юго-восточном направлении
34.	115-105.014	444939,91	2237400,80	в общем восточно-юго-восточном направлении по каналу в балке Сухая Кадамовка, пересекая проселочную дорогу
35.	115-105.015	444795,94	2238007,02	по прямой в юго-юго-восточном направлении вдоль полосы отвода железной дороги, оставляя ее на территории Октябрьского района
36.	115-105.016	444631,54	2238093,72	по прямой в юго-юго-восточном направлении вдоль железной дороги, оставляя ее на территории Октябрьского района
37.	115-105.017	444188,36	2238332,58	в общем западно-юго-западном направлении по пойме реки Тузлов, далее в южном направлении по руслу реки Тузлов
38.	115-105.018	443628,99	2236303,11	в общем южном направлении по середине русла реки Тузлов
39.	115-105.081	440746,05	2236275,12	по прямой в западном направлении вдоль автомобильного моста через реку Тузлов, оставляя его на территории Октябрьского района
40.	115-105.081a	440747,78	2236253,91	по прямой в южном направлении, пересекая улучшенную грунтовую дорогу

1	2	3	4	5
41.	115-105.0816	440742,08	2236253,11	по прямой в западном направлении вдоль улучшенной грунтовой дороги, оставляя ее на территории муниципального образования «Город Новочеркасск»
42.	115-105.082	440747,41	2236205,02	по прямой в северном направлении, пересекая дамбу
43.	115-105.083	440840,87	2236191,60	по прямой в северо-западном направлении вдоль улучшенной грунтовой дороги, оставляя ее на территории муниципального образования «Город Новочеркасск»
44.	115-105.084	441161,56	2235784,43	по прямой в юго-юго-западном направлении
45.	115-105.085	440687,68	2235680,11	в общем восточном направлении
46.	115-105.086	440628,73	2235964,96	по прямой в юго-юго-западном направлении
47.	115-105.087	440470,98	2235901,39	по прямой в восточном направлении
48.	115-105.088	440463,75	2236130,63	в общем юго-западном направлении по руслу реки Тузлов
49.	115-105.019	440336,05	2236041,35	в общем южном направлении по середине русла реки Аксай
50.	115-105.020	438146,08	2236223,99	в общем восточном направлении по полевой дороге вдоль правого берега реки Аксай, пересекая ерик Кривля, далее вдоль прибрежного вала, оставляя его на территории муниципального образования «Город Новочеркасск», и далее по полевой дороге

1	2	3	4	5
51.	115-105.021	437620,95	2238848,55	в общем северо-восточном направлении, пересекая автодорогу с покрытием, далее по полевой дороге
52.	115-105.022	437824,61	2239077,78	в общем восточно-северо-восточном направлении по полевой дороге
53.	115-105.023	437967,41	2239388,61	в общем восточно-юго-восточном направлении по полевой дороге
54.	115-105.024	437892,67	2239590,97	в общем восточном направлении вдоль правого берега ерика Дриганов (сбросной канал)
55.	115-105.025	438077,51	2240560,25	в общем северо-восточном направлении, пересекая прирусловую лощину
56.	115-105.026	438213,85	2240704,05	в общем восточно-северо-восточном направлении вдоль обрывистого берега ерика Дриганов (сбросной канал), оставляя его на территории муниципального образования «Город Новочеркасск», пересекая автодорогу с покрытием
57.	115-105.027	439026,21	2241993,98	в общем северо-северо-западном направлении по валу отстойника
58.	115-105.028	439915,91	2241629,01	в общем северо-северо-западном направлении вдоль вала канала, оставляя его на территории муниципального образования «Город Новочеркасск»
59.	115-105.029	440567,31	2241364,00	по прямой в северном направлении
60.	115-105.030	440808,56	2241364,45	в общем восточно-северо-восточном направлении

1	2	3	4	5
				вдоль вала отстойника, оставляя его на территории муниципального образования «Город Новочеркасск», далее пересекая железнодорожные подъездные пути
61.	115-105.031	440988,97	2242246,98	в общем юго-юго-восточном направлении вдоль железнодорожного тупика, оставляя его на территории муниципального образования «Город Новочеркасск»
62.	115-105.032	440818,00	2242325,63	в общем северо-восточном направлении, далее пересекая автодорогу с покрытием
63.	115-105.033	441121,34	2242733,33	в общем юго-восточном направлении вдоль автодороги с покрытием, оставляя ее на территории муниципального образования «Город Новочеркасск»
64.	115-105.034	440693,39	2243057,63	по прямой в северном направлении, пересекая железнодорожные подъездные пути
65.	115-105.035	441028,50	2243102,26	по прямой в западно-северо-западном направлении вдоль железной дороги, оставляя ее на территории Октябрьского района
66.	115-105.060	441033,54	2243090,44	в общем северо-северо-западном направлении, огибая постройку и оставляя ее на территории Октябрьского района
67.	115-105.061	441071,61	2243066,35	по прямой в северо-северо-восточном направлении вдоль построек, оставляя их на территории Октябрьского района

1	2	3	4	5
68.	115-105.062	441128,16	2243091,53	по прямой в западно-северо-западном направлении
69.	115-105.063	441146,29	2243048,52	в общем западно-северо-западном направлении, огибая постройку, и далее по прямой, оставляя северные постройки на территории муниципального образования «Город Новочеркасск», а южные – на территории Октябрьского района
70.	115-105.064	441209,27	2242912,74	в общем западно-юго-западном направлении
71.	115-105.065	441185,18	2242820,28	по прямой в западно-северо-западном направлении
72.	115-105.066	441193,47	2242801,00	по прямой в северо-северо-восточном направлении
73.	115-105.067	441235,09	2242820,47	по прямой в восточно-юго-восточном направлении
74.	115-105.068	441225,97	2242841,54	по прямой в северо-северо-восточном направлении
75.	115-105.069	441236,70	2242847,88	по прямой в восточно-юго-восточном направлении
76.	115-105.070	441218,96	2242889,48	по прямой в северо-северо-восточном направлении
77.	115-105.071	441241,71	2242899,67	в общем северном направлении, огибая постройку и оставляя ее на территории муниципального образования «Город Новочеркасск»
78.	115-105.072	441252,95	2242898,20	в общем северо-восточном направлении
79.	115-105.073	441294,31	2242953,22	по прямой в восточно-юго-восточном направлении
80.	115-105.074	441287,40	2242968,76	по прямой в северо-северо-восточном направлении

1	2	3	4	5
81.	115-105.075	441310,79	2242979,37	в общем северо-восточном направлении, огибая северо-восточную постройку и оставляя ее на территории Октябрьского района
82.	115-105.076	441333,96	2242998,04	по прямой в северо-северо-восточном направлении
83.	115-105.077	441399,49	2243025,82	по прямой в восточно-юго-восточном направлении вдоль ограждения промышленной зоны, оставляя его на территории муниципального образования «Город Новочеркасск»
84.	115-105.078	441311,21	2243234,24	в общем северо-северо-восточном направлении вдоль автодороги с покрытием, оставляя ее на территории Октябрьского района
85.	115-105.036	441564,54	2243330,62	в общем восточном направлении вдоль автодороги с покрытием, оставляя ее на территории Октябрьского района
86.	115-105.037	441689,95	2244205,48	в общем северном направлении, пересекая автодорогу с покрытием, далее вдоль автодороги с покрытием, оставляя ее на территории Октябрьского района, и далее по прямой, пересекая улучшенную грунтовую дорогу
87.	115-105.089	441778,19	2244196,28	в общем западном направлении, пересекая автодорогу с покрытием, далее вдоль лесополосы, оставляя ее на территории Октябрьского района

1	2	3	4	5
88.	115-105.090	441704,45	2243719,02	по прямой в северном направлении
89.	115-105.091	442013,88	2243693,03	в общем северном направлении вдоль кладбища, оставляя его на территории муниципального образования «Город Новочеркасск»
90.	115-105.092	442194,28	2243707,97	по прямой в восточном направлении вдоль кладбища, оставляя его на территории муниципального образования «Город Новочеркасск»
91.	115-105.093	442204,34	2243801,35	по прямой в северном направлении
92.	115-105.094	442258,89	2243801,85	по прямой в восточном направлении
93.	115-105.095	442251,82	2243978,74	по прямой в южном направлении, пересекая автодорогу с покрытием
94.	115-105.096	442222,30	2243983,57	по прямой в восточном направлении
95.	115-105.097	442217,10	2244116,31	по прямой в юго-восточном направлении
96.	115-105.098	442195,70	2244136,64	в общем южном направлении вдоль лесополосы, оставляя ее на территории Октябрьского района, далее по прямой
97.	115-105.099	441804,85	2244171,03	по прямой в восточном направлении, пересекая полевую дорогу
98.	115-105.038	441807,76	2244191,75	в общем восточном направлении вдоль ограждения подсобного хозяйства, оставляя его на территории Октябрьского района

1	2	3	4	5
99.	115-105.039	441853,19	2244582,48	в общем северном направлении вдоль ограждения подсобного хозяйства, оставляя его на территории Октябрьского района
100.	115-105.040	442084,10	2244537,66	по прямой в западном направлении вдоль ограждения подсобного хозяйства, оставляя его на территории Октябрьского района
101.	115-105.041	442065,19	2244427,51	в общем северо-северо-восточном направлении вдоль ограждения промышленной зоны, оставляя ее на территории муниципального образования «Город Новочеркасск», далее по проезду садовых участков
102.	115-105.042	442788,18	2244676,20	в общем южном направлении по проезду садовых участков
103.	115-105.043	442758,75	2244682,26	в общем восточном направлении вдоль садовых участков, оставляя их на территории Октябрьского района
104.	115-105.044	442782,41	2244919,27	в общем северном направлении вдоль садовых участков, оставляя их на территории Октябрьского района
105.	115-105.045	443020,80	2244907,98	в общем восточном направлении вдоль садовых участков, оставляя их на территории Октябрьского района, далее вдоль автодороги с покрытием по улице Строителей, оставляя ее на территории муниципального образования «Город Новочеркасск»

1	2	3	4	5
106.	115-105.046	443250,50	2246692,43	по прямой в южном направлении вдоль улицы Заплавская, оставляя ее на территории муниципального образования «Город Новочеркасск»
107.	115-105.047	442731,75	2246770,19	в общем западном направлении вдоль улицы Юности, оставляя ее на территории муниципального образования «Город Новочеркасск»
108.	115-105.048	442620,75	2246070,90	по прямой в южном направлении, пересекая лесополосу и автодорогу с покрытием
109.	115-105.049	442052,58	2246156,03	по прямой в западно-юго-западном направлении вдоль автодороги с покрытием, оставляя ее на территории муниципального образования «Город Новочеркасск»
110.	115-105.050	441902,75	2245675,78	в общем южном направлении по проезду садовых участков
111.	115-105.051	441229,75	2245718,57	по прямой в юго-юго-западном направлении, пересекая проезжий вал
112.	115-105.080	441115,84	2245673,62	по прямой в южном направлении, пересекая проезжий вал, подводящий канал, сбросной тракт № 2 и проезжий вал
113.	115-105.052	440752,75	2245660,62	в общем западном направлении вдоль прибрежного вала, оставляя его на территории муниципального образования «Город Новочеркасск»
114.	115-105.053	440703,81	2244315,52	в общем юго-западном направлении вдоль при-

1	2	3	4	5
				брежного вала сбросного канала (ерик Дриганов) с южной стороны, оставляя его на территории муниципального образования «Город Новочеркасск»
115.	115-105.054	439451,65	2242943,80	в общем западно-юго-западном направлении вдоль лесополосы, оставляя ее на территории муниципального образования «Город Новочеркасск», далее по полевой дороге
116.	115-105.055	438654,31	2241534,46	в общем западно-юго-западном направлении вдоль прибрежного вала сбросного канала (ерик Дриганов), оставляя его на территории муниципального образования «Город Новочеркасск», далее пересекая русло реки Аксай
117.	115-105.056	437718,33	2239654,17	в общем западном направлении вдоль русла реки Аксай с южной стороны, пересекая автодорогу с покрытием
118.	115-105.057	438119,23	2236274,03	в общем южном направлении по середине канализованного русла ерика Скупой
119.	115-105.058	436431,15	2236224,86	в общем западно-северо-западном направлении по естественному руслу ерика Скупой
120.	115-105.059	436563,40	2235965,02	в общем южном направлении по середине русла ерика Россошь
121.	105	435287,35	2236112,15	в общем западно-юго-западном направлении по руслу ерика Кривой
122.	105-104.001	435219,60	2235878,15	в общем северо-западном направлении вдоль береговой линии озера, оставляя

1	2	3	4	5
				его на территории муниципального образования «Город Новочеркасск»
123.	105-104.002	435351,65	2235770,72	по прямой в юго-юго-западном направлении, пересекая проезжий вал
124.	105-104.003	434183,65	2234963,14	в общем юго-юго-восточном направлении по полевой дороге вдоль ерика Кривой, оставляя его на территории Аксайского района
125.	105-104.004	433317,24	2235446,33	в общем западном направлении, пересекая урочище Озеро Кривое
126.	105-104.005	433149,90	2234474,29	в общем северном направлении по тальвегу урочища Ерик Сафонка
127.	105-104.006	434681,90	2234457,17	в общем северо-западном направлении
128.	105-104.007	434740,65	2234387,09	в общем северо-северо-западном направлении по пересыхающему руслу ерика Скупой
129.	105-104.008	435990,60	2233849,59	по прямой в западном направлении, далее вдоль вала, оставляя его на территории муниципального образования «Город Новочеркасск»
130.	105-104.009	435960,19	2232626,99	в общем северном направлении вдоль вала, оставляя его на территории муниципального образования «Город Новочеркасск»
131.	105-104.010	436358,65	2232652,68	в общем северо-западном направлении вдоль канала, оставляя его на территории муниципального образования «Город Новочеркасск»

1	2	3	4	5
132.	105-104.011	437513,06	2231277,62	по прямой в западно-северо-западном направлении, пересекая лес
133.	105-104.012	437561,84	2231091,73	в общем северо-северо-восточном направлении по руслу реки Аксай
134.	105-104.013	439067,05	2231747,11	в общем западном направлении, пересекая железную дорогу Ростов-Главный – Лихая, далее по границе хутора Малый Мишкин, оставляя его на территории Аксайского района
135.	105-104.014	439098,25	2231445,01	в общем северо-западном направлении вдоль северо-западной границы кварталов жилой застройки хутора Малый Мишкин и далее вдоль автодороги с покрытием, оставляя их на территории Аксайского района
136.	105-104.015	439555,40	2231038,53	в общем северо-северо-западном направлении вдоль улучшенной грунтовой дороги, оставляя ее на территории Аксайского района, далее пересекая ее
137.	105-104.016	439654,10	2230995,98	в общем северо-западном направлении вдоль лесополосы, оставляя ее на территории Аксайского района
138.	105-104.017	440305,10	2230361,25	в общем юго-западном направлении, пересекая автодорогу с покрытием, вдоль лесополосы, оставляя ее на территории Аксайского района, далее вдоль автодороги без покрытия, оставляя ее на территории муниципального образования «Город Ново-

1	2	3	4	5
				черкасск», далее пересекая ее
139.	105-104.018	438564,11	2228650,11	в общем северо-северо-западном направлении по тальвегу балки Большая Мишкина
140.	105-104.019	441061,75	2227146,90	в общем западном направлении по тальвегу балки Соколова
141.	105-104.020	441480,10	2224397,20	по прямой в западном направлении вдоль лесополосы, оставляя ее на территории Аксайского района
142.	105-104.021	441507,21	2223646,19	по прямой в северном направлении вдоль лесополосы, оставляя ее на территории Аксайского района
143.	105-104.022	441815,75	2223654,53	по прямой в западно-юго-западном направлении по полевой дороге вдоль лесополосы, оставляя ее на территории муниципального образования «Город Новочеркасск»
144.	105-104.023	441728,33	2223524,61	в общем северо-северо-западном направлении, пересекая лесополосу, автодорогу федерального значения М4 и лесополосу
145.	105-104.024	441867,21	2223448,61	в общем северо-северо-восточном направлении вдоль лесополосы, далее вдоль полосы отвода автодороги федерального значения М4, оставляя ее на территории муниципального образования «Город Новочеркасск»
146.	105-104.025	442434,60	2223659,91	по прямой в северном направлении вдоль лесополосы

1	2	3	4	5
				лосы, оставляя ее на территории Аксайского района
147.	105-104.026	443001,05	2223679,14	в общем восточном направлении вдоль лесополосы, оставляя ее на территории Аксайского района, пересекая автодорогу федерального значения М4, далее пересекая автодорогу Ростов-на-Дону – Новочеркасск и балку Большая Мишкина, далее вдоль застройки промышленной зоны, оставляя ее на территории муниципального образования «Город Новочеркасск»
148.	105-104.027	442991,65	2227454,41	по прямой в южном направлении, пересекая линии электропередачи
149.	105-104.028	442429,26	2227427,32	по прямой в восточном направлении
150.	105-104.029	442413,75	2227713,82	в общем северном направлении вдоль лесополосы, оставляя ее на территории муниципального образования «Город Новочеркасск»
151.	105-104.030	443002,14	2227732,50	по прямой в восточном направлении по полевой дороге
152.	105-104.031	443006,16	2227926,36	в общем северном направлении, пересекая канал
153.	105-104.032	443286,36	2227933,43	в общем восточном направлении
154.	105-104.033	443273,54	2228060,00	по прямой в северном направлении
155.	105-104.034	443307,85	2228059,99	по прямой в восточном направлении вдоль лесополосы, оставляя ее на территории Аксайского района

1	2	3	4	5
156.	105-104.035	443318,85	2228184,61	в общем северном направлении, пересекая лесополосу, далее вдоль лесополосы, оставляя ее на территории муниципального образования «Город Новочеркасск»
157.	105-104.036	443404,69	2228201,95	по прямой в восточном направлении вдоль автодороги с покрытием, оставляя ее на территории Аксайского района
158.	105-104.037	443416,40	2228285,51	по прямой в южном направлении, пересекая лесополосу
159.	105-104.038	443338,74	2228291,01	в общем восточном направлении вдоль лесного массива, оставляя его на территории Аксайского района
160.	105-104.039	443366,95	2228669,29	в общем северо-северо-восточном направлении вдоль автодороги с покрытием, оставляя ее на территории муниципального образования «Город Новочеркасск», далее пересекая автодорогу Ростов-на-Дону – Новочеркасск
161.	105-104.040	443482,65	2228704,35	в общем северном направлении вдоль ограждения таксопарка, далее вдоль гаражей, оставляя их на территории муниципального образования «Город Новочеркасск»
162.	105-104.041	443894,30	2228710,64	по прямой в западном направлении вдоль гаражей, оставляя их на территории муниципального образования «Город Новочеркасск»
163.	105-104.042	443894,46	2228691,70	в общем северном направлении вдоль гаражей, оставляя их на территории муници-

1	2	3	4	5
				пального образования «Город Новочеркасск», далее по полевой дороге вдоль садовых участков, оставляя их на территории Аксайского района
164.	105-104.043	444941,90	2228711,17	в общем восточном направлении по полевой дороге вдоль крутого южного склона поймы реки Тузлов, оставляя ее на территории Аксайского района
165.	105-104.044	445200,95	2230101,24	в общем северном направлении по полевой дороге
166.	105-104.045	446196,40	2230082,39	по прямой в восточном направлении
167.	105-104.046	446194,60	2230136,43	в общем северо-северо-западном направлении по руслу реки Тузлов
168.	105-104.047	448069,75	2229156,63	по прямой в северо-западном направлении вдоль садовых участков, оставляя их на территории муниципального образования «Город Новочеркасск»
169.	105-104.048	448282,01	2229010,34	в общем юго-западном направлении вдоль железной дороги, оставляя ее на территории муниципального образования «Город Новочеркасск», далее в общем северо-восточном направлении вдоль этой железной дороги, оставляя ее на территории муниципального образования «Город Новочеркасск»
170.	105-104.049	449210,87	2228515,13	по прямой в северо-западном направлении вдоль садовых участков, оставляя

1	2	3	4	5
				их на территории муниципального образования «Город Новочеркасск»
171.	105-104.050	449260,19	2228468,83	в общем северо-северо-восточном направлении вдоль садовых участков, оставляя их на территории муниципального образования «Город Новочеркасск»
172.	104	450014,95	2228880,56	».

Статья 7

Внести в Областной закон от 27 декабря 2004 года № 239-ЗС «Об установлении границ и наделении соответствующим статусом муниципального образования «Азовский район» и муниципальных образований в его составе» следующие изменения:

1) приложение 17 изложить в редакции согласно приложению 10 к настоящему Областному закону;

2) приложение 18 изложить в следующей редакции:

«Приложение 18

к Областному закону «Об установлении границ и наделении соответствующим статусом муниципального образования «Азовский район» и муниципальных образований в его составе»

КАТАЛОГ КООРДИНАТ ОСНОВНЫХ ПОВОРОТНЫХ ТОЧЕК ГРАНИЦЫ МУНИЦИПАЛЬНОГО ОБРАЗОВАНИЯ «КРУГЛЯНСКОЕ СЕЛЬСКОЕ ПОСЕЛЕНИЕ»

№ п/п	№ точки	X (м)	Y (м)	Описание отрезка границы
1	2	3	4	5
1.	034-113.002	400866,64	1384801,83	в общем восточном направлении по береговой линии Таганрогского залива

1	2	3	4	5
2.	034-113.003	399250,77	1398531,09	в общем южном направлении, далее по проезду между жилыми кварталами с. Круглое, оставляя их на территории Круглянского сельского поселения, и с. Займо-Обрыв, оставляя их на территории Пешковского сельского поселения, далее пересекая автодорогу с покрытием, далее вдоль лесополосы, оставляя ее на территории Круглянского сельского поселения
3.	01.076	397731,47	1398496,02	по прямой в западном направлении вдоль лесополосы, оставляя ее на территории Пешковского сельского поселения
4.	01.075	397734,85	1397494,54	по прямой в южном направлении, оставляя лесополосы на территории Пешковского сельского поселения, пересекая дамбу на канале
5.	01.074	394928,66	1397509,21	по прямой в западном направлении вдоль лесополосы, оставляя ее на территории Круглянского сельского поселения
6.	01.073	394919,24	1396391,43	по прямой в южном направлении, далее вдоль лесополосы, оставляя ее на территории Круглянского сельского поселения
7.	01.072	392224,98	1396406,00	по прямой в западном направлении вдоль лесополосы, оставляя ее на территории Пешковского сельского поселения

1	2	3	4	5
8.	01.071	392225,56	1396307,44	по прямой в южном направлении вдоль лесополосы, оставляя ее на территории Круглянского сельского поселения
9.	01.070	390666,20	1396422,17	по прямой в восточном направлении по полевой дороге
10.	01.069	390658,70	1396563,67	в общем южном направлении по полевой дороге, далее вдоль лесополосы, оставляя ее на территории Пешковского сельского поселения
11.	01.068	387709,00	1396577,79	по прямой в западном направлении по полевой дороге вдоль лесополосы, оставляя ее на территории Круглянского сельского поселения
12.	01.079	387570,74	1385620,03	в общем северном направлении по полевой дороге вдоль лесополосы, оставляя ее на территории Семибалковского сельского поселения, далее по прямой
13.	01.078	398496,33	1385749,02	по прямой в западном направлении по полосе отвода автодороги с покрытием, оставляя ее на территории Круглянского сельского поселения
14.	01.077	398417,52	1384975,26	в общем северном направлении, пересекая автодорогу с покрытием, далее по полосе отвода автодороги с покрытием, оставляя ее на территории Круглянского сельского поселения, а лесополосы на территории Семи-

1	2	3	4	5
				балковского сельского поселения, далее пересекая автодорогу с покрытием, далее вдоль автодороги с покрытием, оставляя ее на территории Семибалковского сельского поселения, далее пересекая ее, и далее по полевой дороге
15.	034-113.002	400866,64	1384801,83	»;

3) приложение 37 изложить в редакции согласно приложению 11 к настоящему Областному закону;

4) приложение 38 изложить в следующей редакции:

«Приложение 38

к Областному закону «Об установлении границ и наделении соответствующим статусом муниципального образования «Азовский район» и муниципальных образований в его составе»

**КАТАЛОГ КООРДИНАТ ОСНОВНЫХ ПОВОРОТНЫХ ТОЧЕК
ГРАНИЦЫ МУНИЦИПАЛЬНОГО ОБРАЗОВАНИЯ
«СЕМИБАЛКОВСКОЕ СЕЛЬСКОЕ ПОСЕЛЕНИЕ»**

№ п/п	№ точки	X (м)	Y (м)	Описание отрезка границы
1	2	3	4	5
1.	034-113.002	400866,64	1384801,83	в общем южном направлении по полевой дороге, далее пересекая автодорогу с покрытием, далее вдоль автодороги с покрытием, оставляя ее на территории Семибалковского сельского поселения, далее пересекая ее, далее по полосе отвода автодороги с покрытием, оставляя ее на территории

1	2	3	4	5
				Круглянского сельского поселения, а лесополосы на территории Семибалковского сельского поселения, и далее пересекая автодорогу с покрытием
2.	01.077	398417,52	1384975,26	по прямой в восточном направлении по полосе отвода автодороги с покрытием, оставляя ее на территории Круглянского сельского поселения
3.	01.078	398496,33	1385749,02	в общем южном направлении, вначале по прямой, далее по полевой дороге вдоль лесополосы, оставляя ее на территории Семибалковского сельского поселения
4.	01.079	387570,74	1385620,03	в общем западном направлении вдоль лесополосы, оставляя ее на территории Семибалковского сельского поселения, далее по полевой дороге вдоль лесополосы, оставляя ее на территории Кугейского сельского поселения
5.	01.080	387511,05	1380286,86	по прямой в южном направлении вдоль лесополосы, оставляя ее на территории Семибалковского сельского поселения, далее по прямой, пересекая лесополосу
6.	01.081	384488,36	1380317,79	в общем западном направлении вдоль лесополосы, оставляя ее на территории Семибалковского сельского поселения
7.	01.082	384497,33	1379656,78	по прямой в северном направлении вдоль лесопо-

1	2	3	4	5
				лосы, оставляя ее на территории Александровского сельского поселения
8.	01.083	384885,25	1379649,17	в общем западном направлении, пересекая лесополосу, далее по прямой в западном направлении по полевой дороге вдоль лесополосы, оставляя ее на территории Семибалковского сельского поселения
9.	01.084	384781,60	1374651,84	по прямой в южном направлении по полевой дороге вдоль лесополосы, оставляя ее на территории Семибалковского сельского поселения
10.	01.085	384445,30	1374655,31	по прямой в западном направлении вдоль лесополосы, оставляя ее на территории Семибалковского сельского поселения
11.	01.086	384423,37	1372658,61	в общем северном направлении вдоль автодороги с покрытием, далее вдоль лесополосы, оставляя их на территории Маргаритовского сельского поселения, далее пересекая автодорогу с покрытием и балку Сухая Чубурка
12.	01.087	387413,71	1372604,72	по прямой в восточном направлении по полевой дороге
13.	01.088	387430,45	1373599,71	по прямой в северном направлении между лесополосой, оставляя ее на территории Маргаритовского сельского поселения, и грунтовой дорогой, оставляя

1	2	3	4	5
				ее на территории Семибалковского сельского поселения, далее пересекая автодорогу с покрытием
14.	01.089	392219,05	1373550,85	по прямой в северо-северо-западном направлении, пересекая лесополосу
15.	034-113.001	392673,74	1373338,22	в общем северо-восточном направлении по береговой линии Таганрогского залива
16.	034-113.002	400866,64	1384801,83	

».

Статья 8

Внести в Областной закон от 27 декабря 2004 года № 240-ЗС «Об установлении границ и наделении соответствующим статусом муниципального образования «Аксайский район» и муниципальных образований в его составе» следующие изменения:

1) приложение 2 изложить в следующей редакции:

«Приложение 2

к Областному закону «Об установлении границ и наделении соответствующим статусом муниципального образования «Аксайский район» и муниципальных образований в его составе»

КАТАЛОГ КООРДИНАТ ОСНОВНЫХ ПОВОРОТНЫХ ТОЧЕК ГРАНИЦЫ МУНИЦИПАЛЬНОГО ОБРАЗОВАНИЯ «АКСАЙСКИЙ РАЙОН»

№ п/п	№ точки	X (м)	Y (м)	Описание отрезка границы
1	2	3	4	5
1.	060	447270,39	2204498,67	в общем северном направлении, вначале по прямой, пересекая пересыхающий водоем, далее вдоль лесополосы, оставляя ее на территории Аксайского района, далее по полевой дороге, пере-

1	2	3	4	5
				секая балку Гришкина, далее вдоль лесополосы, оставляя ее на территории Родионово-Несветайского района, пересекая балку Мержанова
2.	060-061.001	455564,19	2204604,81	в общем восточном направлении вдоль лесополосы, оставляя ее на территории Родионово-Несветайского района
3.	060-061.002	455531,79	2207870,80	в общем южном направлении вдоль лесополосы, оставляя ее на территории Аксайского района
4.	060-061.003	451539,86	2207863,80	по прямой в западном направлении вдоль лесополосы, оставляя ее на территории Аксайского района
5.	060-061.004	451552,79	2206559,47	в общем южном направлении по полевой дороге вдоль лесополосы, оставляя ее на территории Аксайского района, далее вдоль лесополосы, оставляя ее на территории Родионово-Несветайского района, далее пересекая балку
6.	060-061.005	447206,93	2206534,87	по прямой в южном направлении по руслу канала, далее пересекая реку Тузлов и проселочную дорогу
7.	060-061.006	446549,87	2206518,43	в общем восточно-юго-восточном направлении по руслу канала, пересекая автодорогу с покрытием
8.	060-061.007	446007,65	2209085,13	в общем восточно-северо-восточном направлении по руслу реки Тузлов
9.	060-061.008	446519,00	2210396,13	в общем восточном направлении, вначале по прямой, далее по полевой дороге

1	2	3	4	5
10.	060-061.009	446506,67	2213021,05	по прямой в южном направлении, далее в общем юго-юго-западном направлении по руслу реки Тузлов
11.	060-061.010	445326,27	2212507,06	в общем южном направлении, далее вдоль лесополосы, оставляя ее на территории Аксайского района
12.	060-061.011	443469,79	2212495,27	в общем восточном направлении по полевой дороге вдоль лесополос, оставляя их на территории Родионово-Несветайского района, пересекая автодорогу с покрытием и пересыхающий ручей
13.	060-061.012	443486,63	2216499,31	в общем северном направлении вдоль лесополосы, оставляя ее на территории Родионово-Несветайского района, далее пересекая полевую дорогу
14.	060-061.013	445429,40	2216504,84	в общем западно-юго-западном направлении по руслу реки Тузлов
15.	060-061.014	445241,19	2216040,90	в общем северном направлении по полевой дороге вдоль лесополосы, оставляя ее на территории Родионово-Несветайского района
16.	060-061.015	446686,02	2215993,88	в общем северо-северо-западном направлении по дамбе, пересекая пруд, далее пересекая автодорогу с покрытием, далее по руслу реки Большой Несветай
17.	060-061.016	454498,15	2213789,72	в общем восточном направлении, пересекая проселочную дорогу, далее вдоль лесополосы, оставляя ее на

1	2	3	4	5
				территории Родионово-Несветайского района
18.	060-061.017	454495,95	2215579,40	в общем северном направлении, вначале вдоль лесополосы, оставляя ее на территории Родионово-Несветайского района, далее пересекая балку
19.	060-061.018	455481,01	2215665,63	в общем восточном направлении вдоль лесополосы, оставляя ее на территории Родионово-Несветайского района
20.	061	455469,35	2216603,75	в общем южном направлении по полевой дороге, пересекая балку
21.	061-104.001	455263,75	2216580,47	в общем восточно-юго-восточном направлении по полевой дороге
22.	061-104.002	454941,59	2217887,67	в общем восточном направлении по полевой дороге вдоль лесополосы, оставляя ее на территории Аксайского района, пересекая автодорогу с покрытием, далее по прямой
23.	061-104.003	454674,71	2225775,06	в общем юго-юго-восточном направлении по пересыхающему руслу ручья в балке Сусол
24.	061-104.004	450224,16	2228004,43	в общем восточно-юго-восточном направлении по руслу реки Грушевка
25.	104	450014,95	2228880,56	
26.	105	435287,35	2236112,15	в общем западно-юго-западном направлении по руслу ерика Кривой
27.	105-104.001	435219,60	2235878,15	в общем северо-западном направлении вдоль берего-

1	2	3	4	5
				вой линии озера, оставляя его на территории муниципального образования «Город Новочеркасск»
28.	105-104.002	435351,65	2235770,72	по прямой в юго-юго-западном направлении, пересекая проезжий вал
29.	105-104.003	434183,65	2234963,14	в общем юго-юго-восточном направлении по полевой дороге вдоль ерика Кривой, оставляя его на территории Аксайского района
30.	105-104.004	433317,24	2235446,33	в общем западном направлении, пересекая урочище Озеро Кривое
31.	105-104.005	433149,90	2234474,29	в общем северном направлении по тальвегу урочища Ерик Сафонка
32.	105-104.006	434681,90	2234457,17	в общем северо-западном направлении
33.	105-104.007	434740,65	2234387,09	в общем северо-северо-западном направлении по пересыхающему руслу ерика Скупой
34.	105-104.008	435990,60	2233849,59	по прямой в западном направлении, далее вдоль вала, оставляя его на территории муниципального образования «Город Новочеркасск»
35.	105-104.009	435960,19	2232626,99	в общем северном направлении вдоль вала, оставляя его на территории муниципального образования «Город Новочеркасск»
36.	105-104.010	436358,65	2232652,68	в общем северо-западном направлении вдоль канала, оставляя его на территории муниципального образования «Город Новочеркасск»

1	2	3	4	5
37.	105-104.011	437513,06	2231277,62	по прямой в западно-северо-западном направлении, пересекая лес
38.	105-104.012	437561,84	2231091,73	в общем северо-северо-восточном направлении по руслу реки Аксай
39.	105-104.013	439067,05	2231747,11	в общем западном направлении, пересекая железную дорогу Ростов-Главный – Лихая, далее по границе хутора Малый Мишкин, оставляя его на территории Аксайского района
40.	105-104.014	439098,25	2231445,01	в общем северо-западном направлении вдоль северо-западной границы кварталов жилой застройки хутора Малый Мишкин и далее вдоль автодороги с покрытием, оставляя их на территории Аксайского района
41.	105-104.015	439555,40	2231038,53	в общем северо-северо-западном направлении вдоль улучшенной грунтовой дороги, оставляя ее на территории Аксайского района, далее пересекая ее
42.	105-104.016	439654,10	2230995,98	в общем северо-западном направлении вдоль лесополосы, оставляя ее на территории Аксайского района
43.	105-104.017	440305,10	2230361,25	в общем юго-западном направлении, пересекая автодорогу с покрытием, вдоль лесополосы, оставляя ее на территории Аксайского района, далее вдоль автодороги без покрытия, оставляя ее на территории муниципального образования «Город Ново-

1	2	3	4	5
				черкасск», далее пересекая ее
44.	105-104.018	438564,11	2228650,11	в общем северо-северо-западном направлении по тальвегу балки Большая Мишкина
45.	105-104.019	441061,75	2227146,90	в общем западном направлении по тальвегу балки Соколова
46.	105-104.020	441480,10	2224397,20	по прямой в западном направлении вдоль лесополосы, оставляя ее на территории Аксайского района
47.	105-104.021	441507,21	2223646,19	по прямой в северном направлении вдоль лесополосы, оставляя ее на территории Аксайского района
48.	105-104.022	441815,75	2223654,53	по прямой в западно-юго-западном направлении по полевой дороге вдоль лесополосы, оставляя ее на территории муниципального образования «Город Новочеркасск»
49.	105-104.023	441728,33	2223524,61	в общем северо-северо-западном направлении, пересекая лесополосу, автодорогу федерального значения М4 и лесополосу
50.	105-104.024	441867,21	2223448,61	в общем северо-северо-восточном направлении вдоль лесополосы, далее вдоль полосы отвода автодороги федерального значения М4, оставляя ее на территории муниципального образования «Город Новочеркасск»
51.	105-104.025	442434,60	2223659,91	по прямой в северном направлении вдоль лесопо-

1	2	3	4	5
				лосы, оставляя ее на территории Аксайского района
52.	105-104.026	443001,05	2223679,14	в общем восточном направлении вдоль лесополосы, оставляя ее на территории Аксайского района, пересекая автодорогу федерального значения М4, далее пересекая автодорогу Ростов-на-Дону – Новочеркасск и балку Большая Мишкина, далее вдоль застройки промышленной зоны, оставляя ее на территории муниципального образования «Город Новочеркасск»
53.	105-104.027	442991,65	2227454,41	по прямой в южном направлении, пересекая линии электропередачи
54.	105-104.028	442429,26	2227427,32	по прямой в восточном направлении
55.	105-104.029	442413,75	2227713,82	в общем северном направлении вдоль лесополосы, оставляя ее на территории муниципального образования «Город Новочеркасск»
56.	105-104.030	443002,14	2227732,50	по прямой в восточном направлении по полевой дороге
57.	105-104.031	443006,16	2227926,36	в общем северном направлении, пересекая канал
58.	105-104.032	443286,36	2227933,43	в общем восточном направлении
59.	105-104.033	443273,54	2228060,00	по прямой в северном направлении
60.	105-104.034	443307,85	2228059,99	по прямой в восточном направлении вдоль лесополосы, оставляя ее на территории Аксайского района

1	2	3	4	5
61.	105-104.035	443318,85	2228184,61	в общем северном направлении, пересекая лесополосу, далее вдоль лесополосы, оставляя ее на территории муниципального образования «Город Новочеркасск»
62.	105-104.036	443404,69	2228201,95	по прямой в восточном направлении вдоль автодороги с покрытием, оставляя ее на территории Аксайского района
63.	105-104.037	443416,40	2228285,51	по прямой в южном направлении, пересекая лесополосу
64.	105-104.038	443338,74	2228291,01	в общем восточном направлении вдоль лесного массива, оставляя его на территории Аксайского района
65.	105-104.039	443366,95	2228669,29	в общем северо-северо-восточном направлении вдоль автодороги с покрытием, оставляя ее на территории муниципального образования «Город Новочеркасск», далее пересекая автодорогу Ростов-на-Дону – Новочеркасск
66.	105-104.040	443482,65	2228704,35	в общем северном направлении вдоль ограждения таксопарка, далее вдоль гаражей, оставляя их на территории муниципального образования «Город Новочеркасск»
67.	105-104.041	443894,30	2228710,64	по прямой в западном направлении вдоль гаражей, оставляя их на территории муниципального образования «Город Новочеркасск»
68.	105-104.042	443894,46	2228691,70	в общем северном направлении вдоль гаражей, оставляя

1	2	3	4	5
				их на территории муниципального образования «Город Новочеркасск», далее по полевой дороге вдоль садовых участков, оставляя их на территории Аксайского района
69.	105-104.043	444941,90	2228711,17	в общем восточном направлении по полевой дороге вдоль крутого южного склона поймы реки Тузлов, оставляя ее на территории Аксайского района
70.	105-104.044	445200,95	2230101,24	в общем северном направлении по полевой дороге
71.	105-104.045	446196,40	2230082,39	по прямой в восточном направлении
72.	105-104.046	446194,60	2230136,43	в общем северо-северо-западном направлении по руслу реки Тузлов
73.	105-104.047	448069,75	2229156,63	по прямой в северо-западном направлении вдоль садовых участков, оставляя их на территории муниципального образования «Город Новочеркасск»
74.	105-104.048	448282,01	2229010,34	в общем юго-западном направлении вдоль железной дороги, оставляя ее на территории муниципального образования «Город Новочеркасск», далее в общем северо-восточном направлении вдоль этой железной дороги, оставляя ее на территории муниципального образования «Город Новочеркасск»
75.	105-104.049	449210,87	2228515,13	по прямой в северо-западном направлении вдоль

1	2	3	4	5
				садовых участков, оставляя их на территории муниципального образования «Город Новочеркасск»
76.	105-104.050	449260,19	2228468,83	в общем северо-северо-восточном направлении вдоль садовых участков, оставляя их на территории муниципального образования «Город Новочеркасск»
77.	104	450014,95	2228880,56	
78.	105	435287,35	2236112,15	в общем юго-юго-восточном направлении по руслу ерика Россошь
79.	105-116.001	434178,71	2236440,72	в общем юго-юго-восточном направлении вдоль вала, далее вдоль канала, оставляя вал и канал на территории Октябрьского района
80.	105-116.002	432437,67	2236887,19	по прямой в восточно-юго-восточном направлении, пересекая канал и автодорогу с покрытием, вдоль вала чеков рыбопитомника, оставляя его на территории Октябрьского района
81.	105-116.003	431629,39	2239856,30	в общем северо-северо-восточном направлении, пересекая вал чеков рыбопитомника и канал, далее по валу чеков рыбопитомника
82.	105-116.004	432771,03	2240216,89	в общем восточно-юго-восточном направлении по валу чеков рыбопитомника, далее пересекая канал
83.	105-116.005	432106,81	2242173,35	в общем южном направлении вдоль автодороги с покрытием, оставляя ее на территории Аксайского района,

1	2	3	4	5
				пересекая автодорогу с покрытием
84.	105-116.006	431100,27	2242242,41	в общем восточном направлении по валу чеков рыбопитомника, пересекая автодорогу с покрытием
85.	105-116.007	431002,86	2243341,62	в общем юго-западном направлении вдоль вала чека рыбопитомника, оставляя его на территории Аксайского района
86.	105-116.008	430090,16	2242279,12	в общем западно-юго-западном направлении вдоль автодороги с покрытием, оставляя ее на территории Аксайского района, далее вдоль дамбы прудовых сооружений, оставляя ее на территории Аксайского района
87.	116	428011,59	2239028,38	по прямой в западном направлении
88.	072-116.001	428072,58	2238590,12	по прямой в западно-северо-западном направлении вдоль дамбы прудовых сооружений, оставляя ее на территории Аксайского района, пересекая ерик
89.	072	428377,75	2237261,30	в общем юго-западном направлении по руслу ерика, далее по прямой в юго-юго-западном направлении
90.	073-072.010	425188,36	2236039,43	по прямой в юго-восточном направлении
91.	073-072.009	424947,55	2236227,68	в общем юго-юго-восточном направлении, пересекая реку Дон, далее вдоль лесополосы, оставляя ее на территории Аксайского района

1	2	3	4	5
92.	073-072.008	424457,67	2236339,49	в общем западно-юго-западном направлении по проселочной дороге
93.	073-072.007	423658,77	2234683,07	по прямой в южном направлении вдоль дамбы, оставляя ее на территории Багаевского района
94.	073-072.006	422761,03	2234651,19	в общем восточно-юго-восточном направлении вдоль канала, оставляя его на территории Багаевского района, пересекая дамбу
95.	073-072.005	422088,76	2235847,50	в общем южном направлении вдоль канала, оставляя его на территории Багаевского района
96.	073-072.004	421222,86	2235814,14	в общем западном направлении вдоль канала, оставляя его на территории Багаевского района
97.	073-072.003	421285,00	2232189,71	в общем юго-юго-восточном направлении по дамбе, оставляя ее на территории Аксайского района, вдоль канала, оставляя его на территории Багаевского района, далее пересекая дамбу
98.	073-072.002	417565,54	2234438,54	в общем восточном направлении вдоль канала, оставляя его на территории Багаевского района
99.	073-072.001	417566,76	2236246,98	в общем южном направлении по каналу, далее пересекая автодорогу с усовершенствованным покрытием и Азовский (распределительный) канал, далее вдоль лесополосы, оставляя ее на территории Аксайского района

1	2	3	4	5
100.	073	411293,50	2236230,66	по прямой в западном направлении по полевой дороге вдоль лесополосы, оставляя ее на территории Аксайского района
101.	071-073.013	411311,40	2233470,89	по прямой в южном направлении по полевой дороге вдоль лесополосы, оставляя ее на территории Аксайского района
102.	071-073.012	409506,35	2233478,50	в общем западном направлении вдоль лесополосы, оставляя ее на территории Аксайского района, пересекая автодорогу с покрытием
103.	071-073.011	409544,83	2226216,90	в общем западном направлении вдоль лесополосы, оставляя ее на территории Аксайского района
104.	071-073.010	409559,43	2224932,48	в общем северном направлении по полевой дороге вдоль лесополосы, оставляя ее на территории Кагальницкого района
105.	071-073.009	410857,60	2224969,32	по прямой в западном направлении по полевой дороге
106.	071-073.008	410883,81	2223574,57	по прямой в северном направлении
107.	071-073.007	411218,53	2223578,96	в общем западно-юго-западном направлении вдоль Азовского (распределительного) канала, оставляя его на территории Аксайского района, пересекая автодорогу с покрытием
108.	071-073.006	410522,49	2222212,00	в общем южном направлении по полевой дороге вдоль лесополосы, оставляя ее на

1	2	3	4	5
				территории Аксайского района, пересекая пересыхающие водотоки в балках Сухой Батай, Дьяконова, Мокрый Батай и Злодейская, далее пересекая автодорогу с усовершенствованным покрытием и железную дорогу
109.	071-073.005	397353,98	2222051,10	в общем западно-северо-западном направлении вдоль полосы отвода железной дороги, оставляя ее на территории Аксайского района, пересекая автодорогу с покрытием
110.	071-073.004	399543,37	2215005,52	в общем северо-северо-западном направлении, пересекая железную дорогу с полосой отвода, далее вдоль полосы отвода железной дороги, оставляя ее на территории Кагальницкого района
111.	071-073.003	401360,85	2214441,06	по прямой в северо-северо-западном направлении вдоль полосы отвода железной дороги, оставляя ее на территории Кагальницкого района
112.	071-073.002	401457,87	2214390,51	в общем северо-западном направлении между полосой отвода железной дороги, оставляя ее на территории Кагальницкого района, и автодорогой с покрытием, оставляя ее на территории Аксайского района
113.	071-073.001	402977,90	2212348,39	в общем западном направлении вдоль полосы отвода железной дороги, оставляя ее на территории Кагальницкого района

1	2	3	4	5
114.	071	403390,18	2210166,42	в общем западном направлении вдоль полосы отвода железной дороги, оставляя ее на территории муниципального образования «Город Батайск»
115.	093-071.017	403501,74	2209363,16	по прямой в западно-северо-западном направлении вдоль полосы отвода железной дороги, оставляя ее на территории муниципального образования «Город Батайск»
116.	093-071.016	403672,06	2208485,34	в общем северо-северо-западном направлении по полевой дороге вдоль лесополосы, оставляя ее на территории муниципального образования «Город Батайск»
117.	093-071.015	405826,09	2207944,73	по прямой в северо-северо-западном направлении, пересекая автодорогу с покрытием, далее в общем северном направлении вдоль автодороги с усовершенствованным покрытием, оставляя ее на территории муниципального образования «Город Батайск», пересекая автодорогу с покрытием
118.	093-071.014	406256,25	2207900,80	в общем северо-северо-западном направлении вдоль полосы отвода автодороги с усовершенствованным покрытием, оставляя ее на территории муниципального образования «Город Батайск»
119.	093-071.013	407713,10	2207526,54	в общем восточном направлении по руслу оросительного канала

1	2	3	4	5
120.	093-071.012	407722,50	2210693,67	по прямой в северном направлении, пересекая автодорогу с покрытием и железную дорогу
121.	093-071.011	407909,03	2210693,09	по прямой в восточном направлении
122.	093-071.010	407917,65	2210823,40	по прямой в северном направлении, пересекая автодорогу с покрытием
123.	093-071.009	408159,11	2210826,68	в общем восточном направлении вдоль автодороги с покрытием, оставляя ее на территории Аксайского района
124.	093-071.008	408161,14	2211189,17	по прямой в северном направлении вдоль лесополосы, оставляя ее на территории муниципального образования «Город Батайск»
125.	093-071.007	409289,62	2211204,13	по прямой в северном направлении вдоль лесополосы, оставляя ее на территории муниципального образования «Город Батайск»
126.	093-071.006	410381,22	2211204,45	в общем северо-восточном направлении
127.	093-071.005	411033,80	2211717,11	в общем северо-западном направлении
128.	093-071.004	411383,45	2211317,22	в общем юго-западном направлении
129.	093-071.003	411276,55	2211200,00	по прямой в северном направлении по оросительному каналу
130.	093-071.002	413443,36	2211234,07	в общем северо-западном направлении вдоль оросительного канала, оставляя его на территории муниципального образования «Город Батайск»

1	2	3	4	5
131.	093-071.001	414933,72	2210038,40	в общем западно-северо-западном направлении по руслу реки Казачка
132.	093	415481,21	2207575,99	
133.	091	436559,35	2203222,82	в общем южном направлении по руслу ручья в балке Темерник
134.	091-093.001	432841,69	2202975,23	в общем восточно-юго-восточном направлении по полевой дороге вдоль лесополосы, оставляя ее на территории Аксайского района
135.	091-093.002	432383,22	2204128,96	в общем северо-восточном направлении по полевой дороге вдоль кладбища, оставляя его на территории муниципального образования «Город Ростов-на-Дону»
136.	091-093.003	432695,22	2204385,19	в общем юго-восточном направлении вдоль кладбища, оставляя его на территории муниципального образования «Город Ростов-на-Дону», далее пересекая лесополосу
137.	091-093.004	432138,03	2204963,71	в общем юго-западном направлении по полевой дороге вдоль лесополосы, оставляя ее на территории муниципального образования «Город Ростов-на-Дону»
138.	091-093.046	431125,81	2204014,92	в общем юго-западном направлении, огибая ограждение промышленной зоны, и далее вдоль этого же ограждения, оставляя его на территории Аксайского района
139.	091-093.043	430636,36	2203484,97	по прямой в северо-западном направлении вдоль

1	2	3	4	5
				гаражей, оставляя их на территории Аксайского района
140.	091-093.044	430754,33	2203350,73	по прямой в юго-западном направлении вдоль гаражей, оставляя их на территории Аксайского района
141.	091-093.045	430600,15	2203218,05	в общем юго-восточном направлении вдоль гаражей, оставляя их на территории Аксайского района
142.	091-093.005	430490,48	2203343,14	в общем восточном направлении вдоль ограждения промышленной зоны, оставляя его на территории Аксайского района
143.	091-093.006	430566,64	2203912,59	в общем северо-восточном направлении вдоль ограждения промышленной зоны, оставляя его на территории Аксайского района, далее вдоль ограждения промышленной зоны, оставляя его на территории муниципального образования «Город Ростов-на-Дону»
144.	091-093.007	430896,03	2204253,74	в общем юго-восточном направлении вдоль ограждения промышленной зоны, оставляя его на территории муниципального образования «Город Ростов-на-Дону», далее по прямой, пересекая автодорогу с покрытием
145.	091-093.008	430647,05	2204440,21	в общем восточном направлении вдоль ограждения квартала жилой застройки поселка Верхнетемерницкий, оставляя его на территории Аксайского района

1	2	3	4	5
146.	091-093.047	430684,34	2204699,19	по прямой в восточном направлении, пересекая автодорогу с покрытием и две улучшенные грунтовые дороги
147.	091-093.009	430802,62	2205533,68	в общем северо-восточном направлении вдоль улицы Вселенной поселка Верхнетемерницкий, оставляя ее на территории Аксайского района
148.	091-093.010	432191,25	2206853,93	в общем северо-западном направлении между автодорогой с покрытием, оставляя ее на территории муниципального образования «Город Ростов-на-Дону», и кварталами жилой застройки поселка Верхнетемерницкий, оставляя их на территории Аксайского района
149.	091-093.011	432658,37	2206361,35	в общем северо-восточном направлении, пересекая автодорогу с покрытием, далее вдоль полосы отвода автодороги с покрытием, оставляя ее на территории Аксайского района
150.	091-093.012	432774,34	2206472,94	в общем северо-западном направлении, пересекая автодорогу с покрытием, далее вдоль полосы отвода автодороги с покрытием, оставляя ее на территории муниципального образования «Город Ростов-на-Дону», далее по полевой дороге вдоль леса, оставляя его на территории муниципального образования «Город Ростов-на-Дону»

1	2	3	4	5
151.	091-093.013	433163,79	2205923,00	в общем северо-восточном направлении вдоль лесополосы, оставляя ее на территории муниципального образования «Город Ростов-на-Дону», далее пересекая автодорогу с покрытием
152.	091-093.014	433493,74	2206152,72	в общем северо-северо-западном направлении вдоль полосы отвода автодороги с покрытием, оставляя ее на территории Аксайского района, пересекая балку
153.	091-093.015	438042,13	2204882,97	по прямой в восточном направлении вдоль лесополосы, оставляя ее на территории муниципального образования «Город Ростов-на-Дону»
154.	091-093.016	438029,56	2206204,19	по прямой в южном направлении вдоль лесополосы, оставляя ее на территории муниципального образования «Город Ростов-на-Дону»
155.	091-093.017	436541,88	2206196,79	в общем восточном направлении вдоль леса, оставляя его на территории муниципального образования «Город Ростов-на-Дону»
156.	091-093.018	436508,11	2207465,50	в общем юго-восточном направлении по руслу ручья в балке Щепкина
157.	091-093.019	434390,77	2209537,31	в общем восточно-северо-восточном направлении по руслу ручья в балке Большая Камышеваха
158.	091-093.020	434737,79	2210393,54	в общем восточно-юго-восточном направлении по тальвегу балки, далее по прямой в южном направле-

1	2	3	4	5
				нии, пересекая автодорогу с покрытием
159.	091-093.021	434390,49	2210915,40	в общем южном направлении вдоль лесополосы, оставляя ее на территории муниципального образования «Город Ростов-на-Дону», далее по полевой дороге и далее по прямой, пересекая Ростовское водохранилище в балке Темерник
160.	091-093.022	431225,48	2210899,18	в общем южном направлении по проезду между садовыми участками, оставляя их на территории муниципального образования «Город Ростов-на-Дону», и кварталами жилой застройки хутора Камышеваха, оставляя их на территории Аксайского района, далее вдоль автодороги с покрытием, оставляя ее на территории муниципального образования «Город Ростов-на-Дону»
161.	091-093.023	429557,98	2210883,34	в общем юго-восточном направлении, огибая территорию кварталов промышленной зоны и оставляя ее на территории муниципального образования «Город Ростов-на-Дону»
162.	091-093.024	429305,18	2211144,06	в общем восточно-юго-восточном направлении по полевой дороге, оставляя лесополосу на территории Аксайского района
163.	091-093.025	429084,50	2211649,94	в общем юго-юго-западном направлении по полевой дороге, далее по полосе отвода автодороги с покрытием,

1	2	3	4	5
				оставляя ее на территории муниципального образования «Город Ростов-на-Дону»
164.	091-093.026	427673,33	2211188,48	в общем восточно-юго-восточном направлении вдоль полосы отвода железной дороги, оставляя ее на территории муниципального образования «Город Ростов-на-Дону», далее по полосе отвода автодороги с покрытием, оставляя ее на территории муниципального образования «Город Ростов-на-Дону»
165.	02.106	427482,77	2211800,43	в общем восточно-юго-восточном направлении вдоль полосы отвода автодороги с покрытием, оставляя ее на территории муниципального образования «Город Ростов-на-Дону»
166.	091-093.027	427148,81	2212457,02	по прямой в юго-западном направлении вдоль полосы отвода автодороги с покрытием, оставляя ее на территории муниципального образования «Город Ростов-на-Дону», далее по прямой в юго-восточном направлении вдоль ограждения территории промышленной зоны, оставляя его на территории муниципального образования «Город Ростов-на-Дону»
167.	091-093.028	426876,28	2212547,05	в общем восточно-северо-восточном направлении вдоль ограждения территории промышленной зоны, оставляя его на территории муниципального образования «Город Ростов-на-Дону»

1	2	3	4	5
168.	091-093.029	427039,51	2213132,86	в общем восточно-северо-восточном направлении вдоль ограждения территории промышленной зоны, оставляя его на территории муниципального образования «Город Ростов-на-Дону»
169.	091-093.030	427266,07	2213645,14	в общем юго-западном направлении вдоль ограждения промышленной зоны, оставляя его на территории муниципального образования «Город Ростов-на-Дону»
170.	091-093.031	425986,96	2212634,33	в общем юго-западном направлении вдоль автодороги с покрытием, оставляя ее на территории муниципального образования «Город Ростов-на-Дону»
171.	091-093.032	425534,10	2212252,00	в общем восточно-юго-восточном направлении по склону балки, далее огибая пруд, оставляя его на территории муниципального образования «Город Ростов-на-Дону», далее по тальвегу балки
172.	091-093.033	425318,12	2213053,85	в общем восточно-юго-восточном направлении по склону балки, оставляя ее на территории Аксайского района
173.	091-093.034	425172,15	2213589,04	в общем юго-восточном направлении по руслу ручья, далее по прямой в восточном направлении, пересекая автодорогу с усовершенствованным покрытием М4
174.	091-093.035	424581,90	2214102,52	в общем восточно-юго-восточном направлении, пе-

1	2	3	4	5
				ресекая автодорогу с покрытием
175.	091-093.036	424381,50	2214417,86	в общем юго-юго-западном направлении вдоль полосы отвода железной дороги, оставляя ее на территории Аксайского района
176.	091-093.037	424035,24	2214237,38	по прямой в юго-восточном направлении вдоль автомобильного моста через реку Дон, оставляя его на территории муниципального образования «Город Ростов-на-Дону»
177.	091-093.038	423891,38	2214353,32	по прямой в юго-восточном направлении вдоль автомобильного моста через реку Дон, оставляя его на территории Ольгинского сельского поселения
178.	091-093.039	420668,81	2210573,51	в общем юго-восточном направлении, пересекая автодорогу с покрытием, далее вдоль полосы отвода автодороги с покрытием, оставляя ее на территории муниципального образования «Город Ростов-на-Дону», далее пересекая ее, далее между автодорогой с покрытием, оставляя ее на территории Аксайского района, и каналом, оставляя его на территории муниципального образования «Город Ростов-на-Дону», далее вдоль канала, оставляя его на территории муниципального образования «Город Ростов-на-Дону»
179.	091-093.040	419100,35	2212004,13	в общем юго-западном направлении по дамбе вдоль

1	2	3	4	5
				канала прудовых сооружений, оставляя его на территории Аксайского района
180.	091-093.041	417349,45	2210002,92	по прямой в западном направлении, пересекая автодорогу с покрытием, далее по дамбе вдоль канала прудовых сооружений, оставляя его на территории Аксайского района
181.	091-093.042	417274,17	2208571,92	в общем юго-юго-западном направлении вдоль канала прудовых сооружений, оставляя его на территории Аксайского района, пересекая каналы, далее по береговой линии реки Казачка, оставляя ее на территории Аксайского района
182.	093	415481,21	2207575,99	
183.	091	436559,35	2203222,82	в общем северо-северо-восточном направлении по руслу ручья
184.	060-091.003	440672,86	2205824,85	по прямой в северном направлении, пересекая балку и грунтовую дорогу, далее вдоль лесополосы, оставляя ее на территории Мясниковского района, пересекая грунтовую дорогу
185.	060-091.002	444555,45	2205868,31	в общем западном направлении, пересекая балку, далее вдоль лесополосы, оставляя ее на территории Аксайского района, пересекая автодорогу с покрытием
186.	060-091.001	444552,16	2204107,18	в общем северном направлении вдоль лесополосы, оставляя ее на территории Мясниковского района, да-

1	2	3	4	5
				лее пересекая грунтовую дорогу
187.	060	447270,39	2204498,67	

2) приложение 15 изложить в редакции согласно приложению 12 к настоящему Областному закону;

3) приложение 16 изложить в следующей редакции:

«Приложение 16

к Областному закону «Об установлении границ и наделении соответствующим статусом муниципального образования «Аксайский район» и муниципальных образований в его составе»

**КАТАЛОГ КООРДИНАТ ОСНОВНЫХ ПОВОРОТНЫХ ТОЧЕК
ГРАНИЦЫ МУНИЦИПАЛЬНОГО ОБРАЗОВАНИЯ
«МИШКИНСКОЕ СЕЛЬСКОЕ ПОСЕЛЕНИЕ»**

№ п/п	№ точки	X (м)	Y (м)	Описание отрезка границы
1	2	3	4	5
1.	105	435287,35	2236112,15	в общем западно-юго-западном направлении по руслу ерика Кривой
2.	105-104.001	435219,60	2235878,15	в общем северо-западном направлении вдоль береговой линии озера, оставляя его на территории муниципального образования «Город Новочеркасск»
3.	105-104.002	435351,65	2235770,72	по прямой в юго-юго-западном направлении, пересекая проезжий вал
4.	105-104.003	434183,65	2234963,14	в общем юго-юго-восточном направлении по полевой дороге вдоль ерика Кривой, оставляя его на территории Аксайского района

1	2	3	4	5
5.	105-104.004	433317,24	2235446,33	в общем западном направлении, пересекая урочище Озеро Кривое
6.	105-104.005	433149,90	2234474,29	в общем северном направлении по тальвегу урочища Ерик Сафонка
7.	105-104.006	434681,90	2234457,17	в общем северо-западном направлении
8.	105-104.007	434740,65	2234387,09	в общем северо-северо-западном направлении по пересыхающему руслу ерика Скупой
9.	105-104.008	435990,60	2233849,59	по прямой в западном направлении, далее вдоль вала, оставляя его на территории муниципального образования «Город Новочеркасск»
10.	105-104.009	435960,19	2232626,99	в общем северном направлении вдоль вала, оставляя его на территории муниципального образования «Город Новочеркасск»
11.	105-104.010	436358,65	2232652,68	в общем северо-западном направлении вдоль канала, оставляя его на территории муниципального образования «Город Новочеркасск»
12.	105-104.011	437513,06	2231277,62	по прямой в западно-северо-западном направлении, пересекая лес
13.	105-104.012	437561,84	2231091,73	в общем северо-северо-восточном направлении по руслу реки Аксай
14.	105-104.013	439067,05	2231747,11	в общем западном направлении, пересекая железную дорогу Ростов-Главный – Лихая, далее по границе хутора Малый Мишкин, остав-

1	2	3	4	5
				ляя его на территории Аксайского района
15.	105-104.014	439098,25	2231445,01	в общем северо-западном направлении вдоль северо-западной границы кварталов жилой застройки хутора Малый Мишкин и далее вдоль автодороги с покрытием, оставляя их на территории Аксайского района
16.	105-104.015	439555,40	2231038,53	в общем северо-северо-западном направлении вдоль улучшенной грунтовой дороги, оставляя ее на территории Аксайского района, далее пересекая ее
17.	105-104.016	439654,10	2230995,98	в общем северо-западном направлении вдоль лесополосы, оставляя ее на территории Аксайского района
18.	105-104.017	440305,10	2230361,25	в общем юго-западном направлении, пересекая автодорогу с покрытием, вдоль лесополосы, оставляя ее на территории Аксайского района, далее вдоль автодороги без покрытия, оставляя ее на территории муниципального образования «Город Новочеркасск», далее пересекая ее
19.	105-104.018	438564,11	2228650,11	в общем северо-северо-западном направлении по тальвегу балки Большая Мишкина
20.	105-104.019	441061,75	2227146,90	в общем западном направлении по тальвегу балки Соколова
21.	105-104.020	441480,10	2224397,20	по прямой в западном направлении вдоль лесопо-

1	2	3	4	5
				лосы, оставляя ее на территории Аксайского района
22.	105-104.021	441507,21	2223646,19	
23.	105	435287,35	2236112,15	в общем юго-юго-восточном направлении по руслу ерика Россошь
24.	105-116.001	434178,71	2236440,72	в общем юго-юго-восточном направлении вдоль вала, далее вдоль канала, оставляя вал и канал на территории Октябрьского района
25.	105-116.002	432437,67	2236887,19	по прямой в восточно-юго-восточном направлении, пересекая канал и автодорогу с покрытием, вдоль вала чеков рыбопитомника, оставляя его на территории Октябрьского района
26.	105-116.003	431629,39	2239856,30	в общем северо-северо-восточном направлении, пересекая вал чеков рыбопитомника и канал, далее по валу чеков рыбопитомника
27.	105-116.004	432771,03	2240216,89	в общем восточно-юго-восточном направлении по валу чеков рыбопитомника, далее пересекая канал
28.	105-116.005	432106,81	2242173,35	в общем южном направлении вдоль автодороги с покрытием, оставляя ее на территории Аксайского района, пересекая автодорогу с покрытием
29.	105-116.006	431100,27	2242242,41	в общем восточном направлении по валу чеков рыбопитомника, пересекая автодорогу с покрытием
30.	105-116.007	431002,86	2243341,62	в общем юго-западном направлении вдоль вала чека

1	2	3	4	5
				рыбопитомника, оставляя его на территории Аксайского района
31.	105-116.008	430090,16	2242279,12	в общем западно-юго-западном направлении вдоль автодороги с покрытием, оставляя ее на территории Аксайского района, далее вдоль дамбы прудовых сооружений, оставляя ее на территории Аксайского района
32.	116	428011,59	2239028,38	по прямой в западном направлении
33.	072-116.001	428072,58	2238590,12	по прямой в западно-северо-западном направлении вдоль дамбы прудовых сооружений, оставляя ее на территории Аксайского района, пересекая ерик
34.	072	428377,75	2237261,30	
35.	02.017	430588,65	2226166,51	в общем восточно-юго-восточном направлении по руслу ерика Васильев
36.	02.035	430172,60	2227672,38	по прямой в северо-восточном направлении, пересекая автодорогу с покрытием
37.	02.036	431857,90	2229578,44	в общем восточно-юго-восточном направлении по руслу ерика Караич, далее по ручью
38.	02.037	429968,75	2233626,51	в общем восточно-юго-восточном направлении
39.	02.038	429542,40	2234817,50	по прямой в южном направлении вдоль канала прудовых сооружений, оставляя его на территории Мишкинского сельского поселения

1	2	3	4	5
40.	02.039	428923,29	2234855,34	по прямой в восточно-юго-восточном направлении вдоль дамбы прудовых сооружений, оставляя ее на территории Мишкинского сельского поселения
41.	072	428377,75	2237261,30	
42.	02.004	434335,00	2219978,36	в общем восточном направлении по руслу ручья
43.	02.013	434283,00	2223422,88	в общем южном направлении, вначале по прямой, далее вдоль лесополосы, оставляя ее на территории Мишкинского сельского поселения, далее в общем юго-западном направлении, вначале вдоль автодороги с покрытием, оставляя ее на территории Мишкинского сельского поселения, далее пересекая автодорогу с покрытием, далее вдоль автодороги с покрытием, оставляя ее на территории Большелогского сельского поселения, далее вдоль границы кварталов жилой застройки поселка Опытный, оставляя их на территории Мишкинского сельского поселения
44.	02.014	430979,21	2223813,27	в общем юго-юго-восточном направлении вдоль кварталов садовых участков, оставляя их на территории Большелогского сельского поселения, далее пересекая железную дорогу
45.	02.015	430691,90	2224007,37	по прямой в юго-восточном направлении

1	2	3	4	5
46.	02.016	430189,55	2224634,76	в общем восточно-северо-восточном направлении по руслу ерика Васильев
47.	02.017	430588,65	2226166,51	
48.	105-104.021	441507,21	2223646,19	в общем южном направлении по полевой дороге вдоль лесополосы, оставляя ее на территории Рассветовского сельского поселения, далее по тальвегу балки Камышеваха
49.	02.002	436665,70	2222714,77	в общем западном направлении, вначале по прямой, далее вдоль лесополосы и кварталов садовых участков, оставляя их на территории Рассветовского сельского поселения
50.	02.003	436679,64	2220099,84	в общем южном направлении, огибая садовые участки, оставляя их на территории Рассветовского сельского поселения, далее по полевой дороге
51.	02.004	434335,00	2219978,36	».

Статья 9

Внести в Областной закон от 27 декабря 2004 года № 252-ЗС «Об установлении границ и наделении соответствующим статусом муниципального образования «Усть-Донецкий район» и муниципальных образований в его составе» следующие изменения:

- 1) приложение 1 изложить в редакции согласно приложению 13 к настоящему Областному закону;
- 2) приложение 5 изложить в редакции согласно приложению 14 к настоящему Областному закону;
- 3) приложение 6 изложить в следующей редакции:

«Приложение 6

к Областному закону «Об установлении границ и наделении соответствующим статусом муниципального образования «Усть-Донецкий район» и муниципальных образований в его составе»

**КАТАЛОГ КООРДИНАТ ОСНОВНЫХ ПОВОРОТНЫХ ТОЧЕК
ГРАНИЦЫ МУНИЦИПАЛЬНОГО ОБРАЗОВАНИЯ
«АПАРИНСКОЕ СЕЛЬСКОЕ ПОСЕЛЕНИЕ»**

№ п/п	№ точки	X (м)	Y (м)	Описание отрезка границы
1	2	3	4	5
1.	064	464092,55	2292511,05	в общем западном направлении, пересекая лесной массив, далее вдоль канала, оставляя его на территории Семикаракорского района, далее пересекая улучшенную грунтовую дорогу и канал
2.	064-063.001	464047,81	2287567,58	
3.	39.045	474673,80	2285866,64	в общем восточно-юго-восточном направлении, вначале по тальвегу балки Ясеновская, далее вдоль лесополосы, оставляя ее на территории Нижнекундрюченского сельского поселения, далее в северо-северо-восточном направлении по балке Ясеновская, далее в юго-восточном направлении вдоль лесополосы, оставляя ее на территории Нижнекундрюченского сельского поселения
4.	39.046	474123,55	2288272,08	по прямой в восточно-северо-восточном направлении вдоль лесополосы, оставляя ее на территории

1	2	3	4	5
				Нижнекундрюченского сельского поселения, далее по прямой
5.	39.047	475505,70	2290625,69	в общем восточно-юго-восточном направлении по тальвегу балки Сухая
6.	39.048	474654,09	2293062,21	в общем восточно-северо-восточном направлении по пересыхающему водотоку, пересекая автодорогу с покрытием и лесной массив
7.	053-064.011	475484,60	2295139,82	в общем юго-юго-восточном направлении по руслу реки Северский Донец, оставляя острова на территории Константиновского района
8.	053-064.012	469337,50	2296613,98	в общем юго-юго-западном направлении
9.	053-064.013	469086,86	2296435,68	в общем западно-юго-западном направлении вдоль береговой линии реки Северский Донец, вдоль территории гидроузла, оставляя его на территории Усть-Донецкого района
10.	053-064.014	468880,72	2295650,46	по прямой в северо-северо-западном направлении
11.	053-064.015	468994,63	2295633,57	в общем юго-западном направлении по руслу реки Северский Донец
12.	053-064.016	466242,05	2292371,07	в общем южном направлении по руслу реки Северский Донец
13.	064	464092,55	2292511,05	
14.	39.045	474670,35	2285866,53	в общем юго-юго-западном направлении, вначале по прямой, далее по полевой дороге вдоль лесополосы, оставляя ее на территории

1	2	3	4	5
				Крымского сельского поселения, далее по полевой дороге
15.	39.049	472836,04	2285002,21	в общем восточно-юго-восточном направлении вдоль автодороги с покрытием, оставляя ее на территории Крымского сельского поселения
16.	39.050	471421,88	2287315,33	в общем юго-западном направлении, пересекая автодорогу с покрытием, далее между автодорогой с покрытием и лесополосой, оставляя автодорогу на территории Апаринского сельского поселения, лесополосу – на территории Крымского сельского поселения
17.	39.051	471151,11	2287078,93	в общем западно-юго-западном направлении, пересекая автодорогу без покрытия, далее вдоль автодороги без покрытия, оставляя ее на территории Крымского сельского поселения, далее по тальвегу балки
18.	39.052	470848,24	2286755,79	в общем юго-западном направлении по тальвегу балки, пересекая железную дорогу
19.	39.053	469906,55	2285932,09	в общем восточно-юго-восточном направлении, пересекая лесной массив, далее вдоль лесного массива, оставляя его на территории Крымского сельского поселения, далее по прямой
20.	39.054	469548,30	2286615,34	по прямой в юго-юго-западном направлении
21.	39.055	469413,11	2286532,35	по прямой в восточно-юго-восточном направлении

1	2	3	4	5
22.	39.056	469403,69	2286547,69	в общем северо-северо-восточном направлении вдоль лесополос, оставляя их на территории Апаринского сельского поселения, пересекая железную дорогу
23.	39.057	470391,91	2287141,86	в общем восточно-юго-восточном направлении по полевой дороге вдоль лесополосы, оставляя ее на территории Апаринского сельского поселения, пересекая улучшенную грунтовую дорогу, далее огибая кладбище, оставляя его на территории Крымского сельского поселения, далее огибая кварталы хутора Ещеулов, оставляя их на территории Крымского сельского поселения, далее пересекая балку
24.	39.058	469791,16	2289003,28	в общем южном направлении по полевой дороге вдоль балки, оставляя ее на территории Крымского сельского поселения, далее огибая карьер, оставляя его на территории Крымского сельского поселения
25.	39.059	468407,86	2288954,39	в общем северо-западном направлении вдоль полосы отвода железной дороги, оставляя ее на территории Апаринского сельского поселения, далее пересекая полосу отвода железной дороги
26.	39.060	468721,18	2288584,67	в общем западном направлении, пересекая железную дорогу
27.	39.061	468691,07	2288148,33	в общем юго-западном направлении вдоль улуч-

1	2	3	4	5
				шенной грунтовой дороги, оставляя ее на территории Крымского сельского поселения
28.	39.062	468460,19	2288033,98	в общем юго-юго-западном направлении вдоль улучшенной грунтовой дороги, оставляя ее на территории Усть-Донецкого городского поселения, далее по прямой
29.	39.104	468223,69	2287937,73	в общем восточно-юго-восточном направлении вдоль автодороги с покрытием, оставляя ее на территории Усть-Донецкого городского поселения, огибая кварталы жилой застройки, оставляя их на территории Усть-Донецкого городского поселения, далее вдоль автодороги с покрытием, оставляя ее на территории Усть-Донецкого городского поселения
30.	39.105	467311,21	2290129,20	в общем северо-восточном направлении вдоль железной дороги, оставляя ее на территории Усть-Донецкого городского поселения
31.	39.106	467648,71	2290418,81	в общем северо-восточном направлении, пересекая железную дорогу, лесной массив, далее по тальвегу балки, далее вдоль лесного массива, оставляя его на территории Апаринского сельского поселения
32.	39.107	467911,20	2290753,11	в общем северном направлении вдоль леса, оставляя его

1	2	3	4	5
				на территории Апаринского сельского поселения, квартала жилой застройки рабочего поселка Усть-Донецкий – на территории Усть-Донецкого городского поселения
33.	39.108	469703,40	2290874,56	в общем восточном направлении по грунтовой дороге, далее пересекая автодорогу с покрытием
34.	39.109	469741,52	2291054,83	в общем южном направлении вдоль автодороги с покрытием, оставляя ее на территории Усть-Донецкого городского поселения
35.	39.110	468370,55	2290926,41	в общем восточном направлении
36.	39.111	468532,72	2291518,34	в общем юго-юго-западном направлении по полевой дороге, далее пересекая автодорогу с покрытием
37.	39.112	468240,42	2291460,26	в общем восточно-северо-восточном направлении вдоль автодороги с покрытием, оставляя ее на территории Апаринского сельского поселения
38.	39.113	469096,84	2293914,87	в общем юго-западном направлении по полевой дороге, далее пересекая лесной массив
39.	39.114	468560,06	2293497,30	в общем восточно-юго-восточном направлении по полевой дороге вдоль лесного массива, оставляя его на территории Апаринского сельского поселения

1	2	3	4	5
40.	39.115	468439,45	2293886,94	в общем восточно-юго-восточном направлении по полевой дороге, пересекая лесной массив
41.	39.116	468305,52	2294100,91	в общем юго-западном направлении по правому берегу реки Северский Донец
42.	39.117	466369,23	2292329,25	в общем западно-юго-западном направлении по руслу реки Сухой Донец, далее пересекая автодорогу с покрытием
43.	39.118	465820,90	2289059,74	в общем северо-северо-восточном направлении вдоль автодороги с покрытием, оставляя ее на территории Усть-Донецкого городского поселения
44.	39.119	466833,54	2289591,66	в общем западно-северо-западном направлении вдоль автодороги с покрытием, оставляя ее на территории Усть-Донецкого городского поселения, далее по прямой
45.	39.064	468149,55	2287205,40	в общем юго-юго-восточном направлении по руслу реки Сухой Донец
46.	39.065	467094,12	2287557,40	в общем южном направлении, пересекая лесной массив, далее вдоль канала, оставляя его на территории Апаринского сельского поселения
47.	064-063.001	464047,81	2287567,58	

»;

4) приложение 7 изложить в редакции согласно приложению 15 к настоящему Областному закону;

5) приложение 8 изложить в следующей редакции:

«Приложение 8

к Областному закону «Об установлении границ и наделении соответствующим статусом муниципального образования «Усть-Донецкий район» и муниципальных образований в его составе»

**КАТАЛОГ КООРДИНАТ ОСНОВНЫХ ПОВОРОТНЫХ ТОЧЕК
ГРАНИЦЫ МУНИЦИПАЛЬНОГО ОБРАЗОВАНИЯ
«ВЕРХНЕКУНДРЮЧЕНСКОЕ СЕЛЬСКОЕ ПОСЕЛЕНИЕ»**

№ п/п	№ точки	X (м)	Y (м)	Описание отрезка границы
1	2	3	4	5
1.	053-052.002	496685,03	2293181,83	в общем южном направлении по полевой дороге, далее по полевой дороге вдоль лесополосы, оставляя ее на территории Верхнекундрюченского сельского поселения, далее по прямой
2.	39.001	491877,40	2293203,10	по прямой в восточном направлении по полевой дороге вдоль лесополосы, оставляя ее на территории Нижнекундрюченского сельского поселения
3.	39.002	491879,90	2293403,63	в общем южном направлении вдоль лесополосы, оставляя ее на территории Нижнекундрюченского сельского поселения
4.	39.003	490866,33	2293445,27	в общем восточном направлении, пересекая балку Топилинская, далее по грунтовой дороге вдоль лесополосы, оставляя ее на территории Верхнекундрюченского сельского поселения
5.	39.004	490871,36	2295835,45	в общем южном направлении вдоль лесополосы, оставляя ее на территории

1	2	3	4	5
				Верхнекундрюченского сельского поселения
6.	39.005	489119,05	2295873,62	в общем восточном направлении вдоль лесополосы, оставляя ее на территории Верхнекундрюченского сельского поселения
7.	39.006	489110,28	2296904,54	в общем южном направлении вдоль лесного массива, оставляя его на территории Нижнекундрюченского сельского поселения
8.	39.007	488455,08	2297038,34	в общем западном направлении вдоль лесного массива, оставляя его на территории Нижнекундрюченского сельского поселения
9.	39.008	488470,05	2296454,00	в общем юго-восточном направлении вдоль лесного массива, оставляя его на территории Нижнекундрюченского сельского поселения
10.	39.009	488153,79	2296745,05	в общем восточно-юго-восточном направлении вдоль лесного массива, оставляя его на территории Нижнекундрюченского сельского поселения
11.	39.010	488078,13	2297173,46	в общем юго-восточном направлении
12.	39.011	486703,00	2298269,90	в общем западно-юго-западном направлении по территории Нижнекундрюченского заповедника
13.	39.012	485325,13	2294418,89	в общем северо-северо-восточном направлении, вначале по прямой, далее пересекая лесной массив

1	2	3	4	5
14.	39.013	485953,38	2294891,26	в общем северном направлении вдоль лесного массива, оставляя его на территории Нижнекундрюченского сельского поселения
15.	39.014	487370,87	2294724,53	в общем восточно-северо-восточном направлении вдоль лесного массива, оставляя его на территории Нижнекундрюченского сельского поселения
16.	39.015	487548,08	2295013,55	в общем северо-северо-западном направлении по полевой дороге вдоль леса, оставляя его на территории Нижнекундрюченского сельского поселения
17.	39.016	488662,99	2294393,54	в общем северном направлении вдоль лесного массива, оставляя его на территории Нижнекундрюченского сельского поселения
18.	39.017	489820,07	2294324,10	в общем юго-юго-западном направлении вдоль лесного массива, оставляя его на территории Нижнекундрюченского сельского поселения, далее по полевой дороге между лесным массивом и лесополосой, оставляя лесной массив на территории Нижнекундрюченского сельского поселения, лесополосу – на территории Верхнекундрюченского сельского поселения
19.	39.018	488746,45	2294263,30	в общем западном направлении по полевой дороге вдоль лесополосы, оставляя ее на территории Верхнекундрюченского сельского поселения

1	2	3	4	5
				ния, далее вдоль лесного массива, оставляя его на территории Нижнекундрюченского сельского поселения
20.	39.019	488832,57	2293295,47	в общем юго-юго-восточном направлении вдоль лесного массива, оставляя его на территории Нижнекундрюченского сельского поселения
21.	39.020	487886,45	2293558,33	в общем западном направлении по полевой дороге вдоль лесного массива, оставляя его на территории Нижнекундрюченского сельского поселения
22.	39.021	487815,25	2286954,61	в общем юго-юго-западном направлении по полевой дороге, пересекая лесной массив и автодорогу с покрытием
23.	39.022	487025,19	2286738,25	в общем юго-юго-восточном направлении вдоль автодороги с покрытием, оставляя ее на территории Нижнекундрюченского сельского поселения
24.	39.023	486279,81	2287177,54	в общем юго-западном направлении вдоль лесного массива, оставляя его на территории Нижнекундрюченского сельского поселения
25.	39.024	486159,10	2287068,21	в общем восточно-юго-восточном направлении вдоль лесного массива, оставляя его на территории Нижнекундрюченского сельского поселения, далее в северо-восточном направле-

1	2	3	4	5
				нии, пересекая автодорогу с покрытием, далее по автодороге с покрытием, далее в восточно-юго-восточном направлении по обрывистому берегу реки Кундрючья, оставляя реку на территории Верхнекундрюченского сельского поселения, вдоль лесного массива, оставляя его на территории Нижнекундрюченского сельского поселения, до середины русла реки Кундрючья
26.	39.025	485569,81	2288577,38	в общем юго-восточном направлении по руслу реки Кундрючья
27.	39.026	484906,51	2289244,38	в общем юго-юго-восточном направлении вдоль лесного массива, оставляя его на территории Нижнекундрюченского сельского поселения, далее по полевой дороге
28.	39.027	482711,51	2290145,60	в общем восточно-юго-восточном направлении вдоль лесного массива, оставляя его на территории Нижнекундрюченского сельского поселения
29.	39.028	481282,15	2292407,82	в общем юго-западном направлении вдоль лесного массива, оставляя его на территории Нижнекундрюченского сельского поселения, далее пересекая автодорогу с покрытием и лесной массив
30.	39.029	480811,92	2292038,51	в общем западном направлении по руслу реки Кундрючья

1	2	3	4	5
31.	39.030	480932,98	2291015,91	в общем западно-юго-западном направлении, пересекая лесной массив
32.	39.031	480868,44	2290889,52	в общем западно-северо-западном направлении
33.	39.032	481007,55	2290270,72	в общем юго-западном направлении
34.	39.033	480722,72	2289794,32	в общем западном направлении, вначале по прямой, пересекая лесополосу, далее вдоль этой лесополосы, оставляя ее на территории Нижнекундрюченского сельского поселения, далее по склону балки Большой Рубежик
35.	39.034	480263,67	2287922,80	в общем западно-юго-западном направлении по тальвегу обводненной балки Большой Рубежик
36.	39.035	478554,44	2283729,03	в общем северо-северо-западном направлении по полевой дороге между двумя лесополосами, далее по полевой дороге вдоль лесополосы, оставляя ее на территории Нижнекундрюченского сельского поселения
37.	39.036	481890,26	2281775,41	в общем западном направлении, далее вдоль лесополосы, оставляя ее на территории Нижнекундрюченского сельского поселения
38.	39.037	481836,25	2278865,37	в общем западном направлении вдоль лесополос, оставляя их на территории Крымского сельского поселения, далее пересекая лесополосы и железную дорогу

1	2	3	4	5
39.	062-052.035	481816,39	2275614,78	по прямой в северо-северо-западном направлении вдоль полосы отвода железной дороги, оставляя ее на территории Усть-Донецкого района
40.	062-052.018	482479,50	2275159,89	по прямой в северном направлении, пересекая железную дорогу с полосой отвода
41.	062-052.019	482756,20	2275178,78	в общем северо-западном направлении вдоль полосы отвода железной дороги, оставляя ее на территории Октябрьского района
42.	062-052.036	483788,95	2274462,90	по прямой в восточном направлении вдоль лесополосы, оставляя ее на территории Октябрьского района
43.	062-052.037	483794,09	2275168,70	в общем северном направлении вдоль лесополос, оставляя их на территории Октябрьского района, далее пересекая балки Камышеватая и Мостовая
44.	062-052.038	487830,37	2275160,24	по прямой в северном направлении
45.	062-052.039	488827,35	2275158,52	по прямой в восточном направлении, пересекая балку Калиники
46.	062-052.040	488829,04	2276232,52	в общем северо-северо-восточном направлении, пересекая балку Калининки, далее вдоль фруктового сада, оставляя его на территории Октябрьского района
47.	062-052.041	490600,51	2276327,56	в общем западном направлении по проселочной дороге вдоль фруктового сада,

1	2	3	4	5
				оставляя его на территории Октябрьского района, далее пересекая балку
48.	062-052.042	490584,01	2272583,03	в общем северном направлении по тальвегу балки
49.	062-052.043	491921,15	2272509,92	в общем северо-восточном направлении
50.	052	492806,03	2273248,73	
51.	053-052.002	496685,03	2293181,83	по прямой в западном направлении
52.	053-052.003	496674,97	2290919,11	в общем юго-западном направлении по тальвегу балки Третья, далее по склону балки Маслова
53.	053-052.004	493433,17	2288159,54	в общем южном направлении по полевой дороге, далее по проезжей плотине, пересекая автодорогу с покрытием, далее вдоль автодороги с покрытием, оставляя ее на территории Усть-Донецкого района
54.	053-052.005	490152,12	2288173,77	в общем западно-юго-западном направлении, пересекая грунтовую дорогу
55.	053-052.006	489600,91	2286262,73	в общем западно-северо-западном направлении по руслу реки Кундрючья, далее по пересыхающему водотоку в балке Калиники
56.	053-052.007	490874,20	2281495,38	в общем северном направлении
57.	053-052.008	491716,07	2281474,86	в общем западно-северо-западном направлении, пересекая лесополосу
58.	053-052.009	492431,03	2279117,85	по прямой в северном направлении вдоль лесопо-

1	2	3	4	5
				лосы, оставляя ее на территории Усть-Донецкого района
59.	053-052.010	492830,82	2279118,02	в общем западном направлении по полевой дороге
60.	053-052.011	492830,55	2275965,25	в общем северном направлении
61.	053-052.012	493573,38	2275951,34	в общем западном направлении, пересекая водохранилище
62.	053-052.013	493556,40	2273399,12	в общем южном направлении
63.	052	492806,03	2273248,73	»;

б) приложение 9 изложить в редакции согласно приложению 16 к настоящему Областному закону;

7) приложение 10 изложить в следующей редакции:

«Приложение 10

к Областному закону «Об установлении границ и наделении соответствующим статусом муниципального образования «Усть-Донецкий район» и муниципальных образований в его составе»

**КАТАЛОГ КООРДИНАТ ОСНОВНЫХ ПОВОРОТНЫХ ТОЧЕК
ГРАНИЦЫ МУНИЦИПАЛЬНОГО ОБРАЗОВАНИЯ
«КРЫМСКОЕ СЕЛЬСКОЕ ПОСЕЛЕНИЕ»**

№ п/п	№ точки	X (м)	Y (м)	Описание отрезка границы
1	2	3	4	5
1.	39.037	481836,25	2278865,37	по прямой в южном направлении вдоль лесополосы, оставляя ее на территории Крымского сельского поселения, далее по прямой
2.	39.038	479179,57	2278883,11	в общем юго-западном направлении по тальвегу обводненной балки Караичева

1	2	3	4	5
3.	39.039	478574,78	2278439,78	в общем южном направлении, вначале по прямой в юго-восточном направлении, далее вдоль лесополосы, оставляя ее на территории Крымского сельского поселения, далее по полевой дороге вдоль лесополосы, оставляя ее на территории Крымского сельского поселения
4.	39.040	476591,20	2278445,61	в общем восточном направлении вдоль лесополосы, оставляя ее на территории Крымского сельского поселения
5.	39.041	476605,99	2279565,67	по прямой в южном направлении по полевой дороге, далее по полевой дороге вдоль лесополосы, оставляя ее на территории Нижнекундрюченского сельского поселения
6.	39.042	475802,20	2279564,49	в общем восточном направлении вдоль лесополосы, оставляя ее на территории Нижнекундрюченского сельского поселения
7.	39.043	475657,86	2281820,28	в общем восточном направлении вдоль лесного массива в балке Малая Грачевая, оставляя его на территории Нижнекундрюченского сельского поселения
8.	39.044	475293,57	2284618,51	в общем восточно-юго-восточном направлении по тальвегу балки Ясеновская
9.	39.045	474673,80	2285866,64	в общем юго-юго-западном направлении, вначале по прямой, далее по полевой

1	2	3	4	5
				дороге вдоль лесополосы, оставляя ее на территории Крымского сельского поселения, далее по полевой дороге
10.	39.049	472836,04	2285002,21	в общем восточно-юго-восточном направлении вдоль автодороги с покрытием, оставляя ее на территории Крымского сельского поселения
11.	39.050	471421,88	2287315,33	в общем юго-западном направлении, пересекая автодорогу с покрытием, далее между автодорогой с покрытием и лесополосой, оставляя автодорогу на территории Апаринского сельского поселения, лесополосу – на территории Крымского сельского поселения
12.	39.051	471151,11	2287078,93	в общем западно-юго-западном направлении, пересекая автодорогу без покрытия, далее вдоль автодороги без покрытия, оставляя ее на территории Крымского сельского поселения, далее по тальвегу балки
13.	39.052	470848,24	2286755,79	в общем юго-западном направлении по тальвегу балки, пересекая железную дорогу
14.	39.053	469906,55	2285932,09	в общем восточно-юго-восточном направлении, пересекая лесной массив, далее вдоль лесного массива, оставляя его на территории

1	2	3	4	5
				Крымского сельского поселения, далее по прямой
15.	39.054	469548,30	2286615,34	по прямой в юго-юго-западном направлении
16.	39.055	469413,11	2286532,35	по прямой в восточно-юго-восточном направлении
17.	39.056	469403,69	2286547,69	в общем северо-северо-восточном направлении вдоль лесополос, оставляя их на территории Апаринского сельского поселения, пересекая железную дорогу
18.	39.057	470391,91	2287141,86	в общем восточно-юго-восточном направлении по полевой дороге вдоль лесополосы, оставляя ее на территории Апаринского сельского поселения, пересекая улучшенную грунтовую дорогу, далее огибая кладбище, оставляя его на территории Крымского сельского поселения, далее огибая кварталы хутора Ещеулов, оставляя их на территории Крымского сельского поселения, далее пересекая балку
19.	39.058	469791,16	2289003,28	в общем южном направлении по полевой дороге вдоль балки, оставляя ее на территории Крымского сельского поселения, далее огибая карьер, оставляя его на территории Крымского сельского поселения
20.	39.059	468407,86	2288954,39	в общем северо-западном направлении вдоль полосы отвода железной дороги, оставляя ее на территории Апаринского сельского поселения, далее пересекая полосу отвода железной дороги

1	2	3	4	5
21.	39.060	468721,18	2288584,67	в общем западном направлении, пересекая железную дорогу
22.	39.061	468691,07	2288148,33	в общем юго-западном направлении вдоль улучшенной грунтовой дороги, оставляя ее на территории Крымского сельского поселения
23.	39.062	468460,19	2288033,98	в общем западном направлении
24.	39.063	468478,30	2287650,68	в общем юго-западном направлении по руслу реки Сухой Донец, оставляя остров на территории Усть-Донецкого городского поселения
25.	39.064	468149,55	2287205,40	в общем юго-юго-восточном направлении по руслу реки Сухой Донец
26.	39.065	467094,12	2287557,40	в общем южном направлении, пересекая лесной массив, далее вдоль канала, оставляя его на территории Апаринского сельского поселения
27.	064-063.001	464047,81	2287567,58	по прямой в западном направлении, пересекая грунтовую дорогу
28.	064-063.002	464047,49	2285143,12	в общем северном направлении, пересекая грунтовую дорогу и канал
29.	064-063.003	465506,54	2285158,47	в общем северо-восточном направлении вдоль канала, оставляя его на территории Усть-Донецкого района

1	2	3	4	5
30.	064-063.004	466100,83	2285600,80	в общем северо-восточном направлении вдоль канала, оставляя его на территории Усть-Донецкого района
31.	064-063.005	466754,23	2286024,05	в общем западно-северо-западном направлении по полевой дороге вдоль лесного массива, оставляя его на территории Семикаракорского района, далее по прямой
32.	064-063.006	466995,57	2285344,06	в общем юго-западном направлении по полевой дороге вдоль лесополосы, оставляя ее на территории Усть-Донецкого района
33.	064-063.007	466708,21	2284980,58	в общем южном направлении
34.	064-063.008	466362,84	2284993,05	в общем юго-юго-западном направлении по полевой дороге
35.	064-063.009	465600,31	2284572,95	в общем западном направлении
36.	064-063.010	465564,59	2283833,36	в общем южном направлении
37.	064-063.011	463831,75	2283884,54	в общем юго-западном направлении по руслу реки Жигуля
38.	064-063.012	460525,75	2280849,44	
39.	062-052.024	466023,82	2271267,78	в общем восточном направлении по полевой дороге вдоль лесополос, оставляя их на территории Раздорского сельского поселения, пересекая автодорогу с покрытием
40.	39.066	466115,76	2276294,14	в общем юго-восточном направлении между автодо-

1	2	3	4	5
				рогой с покрытием, оставляя ее на территории Крымского сельского поселения, и лесополосой, оставляя ее на территории Раздорского сельского поселения
41.	39.067	465028,81	2277420,50	в общем восточно-юго-восточном направлении вдоль лесополосы, оставляя ее на территории Крымского сельского поселения
42.	39.068	464879,29	2277557,43	в общем восточно-северо-восточном направлении по тальвегу балки, пересекая лесной массив
43.	39.069	465201,55	2278965,73	в общем юго-юго-восточном направлении по руслу реки Сухой Донец
44.	39.070	461415,75	2279929,62	в общем юго-восточном направлении по руслу реки Жигуля
45.	064-063.012	460525,75	2280849,44	
46.	062-052.024	466023,82	2271267,78	в общем северном направлении по полевой дороге вдоль лесополосы, оставляя ее на территории Октябрьского района
47.	062-052.025	468404,55	2271254,32	в общем северном направлении вдоль лесополосы, оставляя ее на территории Усть-Донецкого района
48.	062-052.026	469503,95	2271242,17	в общем северо-восточном направлении

1	2	3	4	5
49.	062-052.027	469711,30	2271497,86	в общем северо-восточном направлении по тальвегу балки Большой Лог
50.	062-052.028	473695,02	2276526,77	по прямой в западно-северо-западном направлении
51.	062-052.029	473826,34	2276243,50	по прямой в западном направлении
52.	062-052.030	473826,36	2275491,30	в общем северном направлении по полевой дороге вдоль лесополосы, оставляя ее на территории Октябрьского района, далее по прямой
53.	062-052.032	478701,50	2275474,82	в общем восточно-северо-восточном направлении по руслу водотока
54.	062-052.033	478814,13	2275767,98	в общем восточном направлении по склону балки, оставляя ее на территории Октябрьского района
55.	062-052.034	478951,65	2277068,03	в общем северо-северо-западном направлении вдоль полосы отвода железной дороги, оставляя ее на территории Усть-Донецкого района
56.	062-052.035	481816,39	2275614,78	в общем восточном направлении, пересекая лесополосы и железную дорогу, далее вдоль лесополос, оставляя их на территории Крымского сельского поселения
57.	39.037	481836,25	2278865,37	

8) приложение 13 изложить в редакции согласно приложению 17 к настоящему Областному закону;

9) приложение 14 изложить в следующей редакции:

«Приложение 14

к Областному закону «Об установлении границ и наделении соответствующим статусом муниципального образования «Усть-Донецкий район» и муниципальных образований в его составе»

**КАТАЛОГ КООРДИНАТ ОСНОВНЫХ ПОВОРОТНЫХ ТОЧЕК
ГРАНИЦЫ МУНИЦИПАЛЬНОГО ОБРАЗОВАНИЯ
«НИЖНЕКУНДРЮЧЕНСКОЕ СЕЛЬСКОЕ ПОСЕЛЕНИЕ»**

№ п/п	№ точки	X (м)	Y (м)	Описание отрезка границы
1	2	3	4	5
1.	053	499349,87	2300700,80	в общем юго-юго-восточном направлении по руслу реки Северский Донец, оставляя остров на территории Константиновского района
2.	053-064.001	482026,99	2302871,59	в общем восточном направлении по руслу реки Северский Донец, оставляя первые два острова на территории Усть-Донецкого района, третий – на территории Константиновского района, четвертый – на территории Усть-Донецкого района
3.	053-064.002	481758,00	2306849,04	в общем южном направлении по руслу реки Северский Донец
4.	053-064.003	480565,30	2306851,23	в общем юго-юго-западном направлении по руслу реки Северский Донец, оставляя острова на территории Константиновского района
5.	053-064.004	475734,63	2305524,76	по прямой в юго-юго-западном направлении

1	2	3	4	5
6.	053-064.005	475465,03	2305442,48	в общем юго-западном направлении вдоль береговой линии реки Северский Донец, оставляя гидроузел на территории Усть-Донецкого района
7.	053-064.006	475154,70	2305209,38	по прямой в западном направлении
8.	053-064.007	475112,40	2304936,15	в общем юго-западном направлении по руслу реки Северский Донец
9.	053-064.008	473394,65	2302990,11	в общем западно-северо-западном направлении по руслу реки Северский Донец, оставляя остров на территории Константиновского района
10.	053-064.009	475780,95	2298434,42	в общем северо-западном направлении по руслу протоки Кадамовка
11.	053-064.010	477199,75	2296855,93	в общем юго-западном направлении по руслу реки Северский Донец
12.	053-064.011	475484,60	2295139,82	
13.	053	499349,87	2300700,80	в общем западно-юго-западном направлении, вначале по прямой, далее пересекая лесной массив, пересыхающий водоток балки Миронова, далее пересекая лесополосу, далее пересекая лесной массив и пересыхающий водоток балки Дедова
14.	053-052.001	496652,20	2295245,14	в общем западном направлении, пересекая лесной массив, далее по полевой дороге
15.	053-052.002	496685,03	2293181,83	в общем южном направлении по полевой дороге, далее по полевой дороге вдоль

1	2	3	4	5
				лесополосы, оставляя ее на территории Верхнекундрюченского сельского поселения, далее по прямой
16.	39.001	491877,40	2293203,10	по прямой в восточном направлении по полевой дороге вдоль лесополосы, оставляя ее на территории Нижнекундрюченского сельского поселения
17.	39.002	491879,90	2293403,63	в общем южном направлении вдоль лесополосы, оставляя ее на территории Нижнекундрюченского сельского поселения
18.	39.003	490866,33	2293445,27	в общем восточном направлении, пересекая балку Топилинская, далее по грунтовой дороге вдоль лесополосы, оставляя ее на территории Верхнекундрюченского сельского поселения
19.	39.004	490871,36	2295835,45	в общем южном направлении вдоль лесополосы, оставляя ее на территории Верхнекундрюченского сельского поселения
20.	39.005	489119,05	2295873,62	в общем восточном направлении вдоль лесополосы, оставляя ее на территории Верхнекундрюченского сельского поселения
21.	39.006	489110,28	2296904,54	в общем южном направлении вдоль лесного массива, оставляя его на территории Нижнекундрюченского сельского поселения
22.	39.007	488455,08	2297038,34	в общем западном направлении вдоль лесного массива, оставляя его на территории

1	2	3	4	5
				Нижекундрюченского сельского поселения
23.	39.008	488470,05	2296454,00	в общем юго-восточном направлении вдоль лесного массива, оставляя его на территории Нижнекундрюченского сельского поселения
24.	39.009	488153,79	2296745,05	в общем восточно-юго-восточном направлении вдоль лесного массива, оставляя его на территории Нижнекундрюченского сельского поселения
25.	39.010	488078,13	2297173,46	в общем юго-восточном направлении
26.	39.011	486703,00	2298269,90	в общем западно-юго-западном направлении по территории Нижнекундрюченского заповедника
27.	39.012	485325,13	2294418,89	в общем северо-северо-восточном направлении, вначале по прямой, далее пересекая лесной массив
28.	39.013	485953,38	2294891,26	в общем северном направлении вдоль лесного массива, оставляя его на территории Нижнекундрюченского сельского поселения
29.	39.014	487370,87	2294724,53	в общем восточно-северо-восточном направлении вдоль лесного массива, оставляя его на территории Нижнекундрюченского сельского поселения
30.	39.015	487548,08	2295013,55	в общем северо-северо-западном направлении по полевой дороге вдоль леса, оставляя его на территории Нижнекундрюченского сельского поселения

1	2	3	4	5
31.	39.016	488662,99	2294393,54	в общем северном направлении вдоль лесного массива, оставляя его на территории Нижнекундрюченского сельского поселения
32.	39.017	489820,07	2294324,10	в общем юго-юго-западном направлении вдоль лесного массива, оставляя его на территории Нижнекундрюченского сельского поселения, далее по полевой дороге между лесным массивом и лесополосой, оставляя лесной массив на территории Нижнекундрюченского сельского поселения, лесополосу – на территории Верхнекундрюченского сельского поселения
33.	39.018	488746,45	2294263,30	в общем западном направлении по полевой дороге вдоль лесополосы, оставляя ее на территории Верхнекундрюченского сельского поселения, далее вдоль лесного массива, оставляя его на территории Нижнекундрюченского сельского поселения
34.	39.019	488832,57	2293295,47	в общем юго-юго-восточном направлении вдоль лесного массива, оставляя его на территории Нижнекундрюченского сельского поселения
35.	39.020	487886,45	2293558,33	в общем западном направлении по полевой дороге вдоль лесного массива, оставляя его на территории Нижнекундрюченского сельского поселения

1	2	3	4	5
36.	39.021	487815,25	2286954,61	в общем юго-юго-западном направлении по полевой дороге, пересекая лесной массив и автодорогу с покрытием
37.	39.022	487025,19	2286738,25	в общем юго-юго-восточном направлении вдоль автодороги с покрытием, оставляя ее на территории Нижнекундрюченского сельского поселения
38.	39.023	486279,81	2287177,54	в общем юго-западном направлении вдоль лесного массива, оставляя его на территории Нижнекундрюченского сельского поселения
39.	39.024	486159,10	2287068,21	в общем восточно-юго-восточном направлении вдоль лесного массива, оставляя его на территории Нижнекундрюченского сельского поселения, далее в северо-восточном направлении, пересекая автодорогу с покрытием, далее по автодороге с покрытием, далее в восточно-юго-восточном направлении по обрывистому берегу реки Кундрючья, оставляя реку на территории Верхнекундрюченского сельского поселения, вдоль лесного массива, оставляя его на территории Нижнекундрюченского сельского поселения, до середины русла реки Кундрючья
40.	39.025	485569,81	2288577,38	в общем юго-восточном направлении по руслу реки Кундрючья

1	2	3	4	5
41.	39.026	484906,51	2289244,38	в общем юго-юго-восточном направлении вдоль лесного массива, оставляя его на территории Нижнекундрюченского сельского поселения, далее по полевой дороге
42.	39.027	482711,51	2290145,60	в общем восточно-юго-восточном направлении вдоль лесного массива, оставляя его на территории Нижнекундрюченского сельского поселения
43.	39.028	481282,15	2292407,82	в общем юго-западном направлении вдоль лесного массива, оставляя его на территории Нижнекундрюченского сельского поселения, далее пересекая автодорогу с покрытием и лесной массив
44.	39.029	480811,92	2292038,51	в общем западном направлении по руслу реки Кундрючья
45.	39.030	480932,98	2291015,91	в общем западно-юго-западном направлении, пересекая лесной массив
46.	39.031	480868,44	2290889,52	в общем западно-северо-западном направлении
47.	39.032	481007,55	2290270,72	в общем юго-западном направлении
48.	39.033	480722,72	2289794,32	в общем западном направлении, вначале по прямой, пересекая лесополосу, далее вдоль этой лесополосы, оставляя ее на территории Нижнекундрюченского сельского поселения, далее по склону балки Большой Рубежик

1	2	3	4	5
49.	39.034	480263,67	2287922,80	в общем западно-юго-западном направлении по тальвегу обводненной балки Большой Рубежик
50.	39.035	478554,44	2283729,03	в общем северо-северо-западном направлении по полевой дороге между двумя лесополосами, далее по полевой дороге вдоль лесополосы, оставляя ее на территории Нижнекундрюченского сельского поселения
51.	39.036	481890,26	2281775,41	в общем западном направлении, далее вдоль лесополосы, оставляя ее на территории Нижнекундрюченского сельского поселения
52.	39.037	481836,25	2278865,37	по прямой в южном направлении вдоль лесополосы, оставляя ее на территории Крымского сельского поселения, далее по прямой
53.	39.038	479179,57	2278883,11	в общем юго-западном направлении по тальвегу обводненной балки Караичева
54.	39.039	478574,78	2278439,78	в общем южном направлении, вначале по прямой в юго-восточном направлении, далее вдоль лесополосы, оставляя ее на территории Крымского сельского поселения, далее по полевой дороге вдоль лесополосы, оставляя ее на территории Крымского сельского поселения
55.	39.040	476591,20	2278445,61	в общем восточном направлении вдоль лесополосы, оставляя ее на территории Крымского сельского поселения

1	2	3	4	5
56.	39.041	476605,99	2279565,67	по прямой в южном направлении по полевой дороге, далее по полевой дороге вдоль лесополосы, оставляя ее на территории Нижнекундрюченского сельского поселения
57.	39.042	475802,20	2279564,49	в общем восточном направлении вдоль лесополосы, оставляя ее на территории Нижнекундрюченского сельского поселения
58.	39.043	475657,86	2281820,28	в общем восточном направлении вдоль лесного массива в балке Малая Грачевая, оставляя его на территории Нижнекундрюченского сельского поселения
59.	39.044	475293,57	2284618,51	в общем восточно-юго-восточном направлении по тальвегу балки Ясеновская
60.	39.045	474673,80	2285866,64	в общем восточно-юго-восточном направлении, вначале по тальвегу балки Ясеновская, далее вдоль лесополосы, оставляя ее на территории Нижнекундрюченского сельского поселения, далее в северо-северо-восточном направлении по балке Ясеновская, далее в юго-восточном направлении вдоль лесополосы, оставляя ее на территории Нижнекундрюченского сельского поселения
61.	39.046	474123,55	2288272,08	по прямой в восточно-северо-восточном направлении вдоль лесополосы, оставляя ее на территории

1	2	3	4	5
				Нижнекундрюченского сельского поселения, далее по прямой
62.	39.047	475505,70	2290625,69	в общем восточно-юго-восточном направлении по тальвегу балки Сухая
63.	39.048	474654,09	2293062,21	в общем восточно-северо-восточном направлении по пересыхающему водотоку, пересекая автодорогу с покрытием и лесной массив
64.	053-064.011	475484,60	2295139,82	».

Статья 10

Внести в Областной закон от 27 декабря 2004 года № 254-ЗС «Об установлении границ и наделении соответствующим статусом муниципального образования «Цимлянский район» и муниципальных образований в его составе» следующие изменения:

1) приложение 2 изложить в следующей редакции:

«Приложение 2

к Областному закону «Об установлении границ и наделении соответствующим статусом муниципального образования «Цимлянский район» и муниципальных образований в его составе»

КАТАЛОГ КООРДИНАТ ОСНОВНЫХ ПОВОРОТНЫХ ТОЧЕК ГРАНИЦЫ МУНИЦИПАЛЬНОГО ОБРАЗОВАНИЯ «ЦИМЛЯНСКИЙ РАЙОН»

№ п/п	№ точки	X (м)	Y (м)	Описание отрезка границы
1	2	3	4	5
1.	018	513296,15	2377188,90	в общем восточно-юго-восточном направлении по границе между Ростовской и Волгоградской областями

1	2	3	4	5
2.	019	483473,85	2433130,00	в общем западном направлении по старому руслу реки Дон (Цимлянское водохранилище)
3.	019-112.001	482069,05	2416064,11	в общем западно-юго-западном направлении по старому руслу реки Дон (Цимлянское водохранилище)
4.	019-112.002	477080,57	2408075,26	в общем западно-юго-западном направлении по старому руслу реки Дон (Цимлянское водохранилище)
5.	019-112.003	471980,23	2399964,44	в общем южном направлении по водной поверхности Цимлянского водохранилища
6.	112	463789,78	2399985,89	
7.	110	458950,35	2379568,59	в общем северо-восточном направлении по руслу реки Дон
8.	110-111.001	461426,23	2383122,89	в общем северо-северо-восточном направлении по руслу реки Дон
9.	110-111.002	463893,37	2384396,03	в общем северо-северо-восточном направлении по руслу реки Дон, далее пересекая автодорогу с усовершенствованным покрытием и железную дорогу
10.	111	464548,29	2384843,46	в общем юго-юго-восточном направлении по береговой линии Цимлянского водохранилища
11.	111-112.001	458642,65	2386971,15	по прямой в восточном направлении вдоль причала, оставляя его на территории муниципального образования «Город Волгодонск»

1	2	3	4	5
12.	111-112.002	458661,25	2388393,03	по прямой в восточно-северо-восточном направлении
13.	111-112.003	458972,35	2388803,08	по прямой в юго-юго-восточном направлении вдоль причала, оставляя его на территории муниципального образования «Город Волгодонск», далее по прямой
14.	111-112.004	456873,05	2389630,93	в общем северо-восточном направлении по береговой линии Цимлянского водохранилища
15.	111-112.005	458415,75	2391792,89	в общем северном направлении
16.	111-112.006	458669,35	2391739,21	в общем восточно-северо-восточном направлении по береговой линии Цимлянского водохранилища
17.	111-112.007	461021,57	2397622,59	в общем северо-восточном направлении вдоль дамбы, оставляя ее на территории муниципального образования «Город Волгодонск»
18.	112	463789,78	2399985,89	
19.	067	460555,85	2360794,42	в общем юго-восточном направлении по руслу реки Дон
20.	067-110.001	457582,40	2366595,83	в общем восточном направлении по руслу реки Дон, оставляя острова на территории Цимлянского района
21.	067-110.002	457246,35	2372894,60	в общем восточно-северо-восточном направлении по руслу реки Дон, оставляя остров на территории Волгодонского района
22.	110	458950,35	2379568,59	

1	2	3	4	5
23.	056	490007,65	2356709,03	в общем юго-западном направлении по руслу реки Белая
24.	056-067.001	489857,90	2356427,72	по прямой в юго-западном направлении
25.	056-067.001a	489294,10	2356099,89	в общем юго-западном направлении по руслу реки Белая
26.	056-067.002	488599,65	2355670,42	в общем юго-юго-западном направлении по руслу реки Белая
27.	056-067.002a	487129,05	2355112,31	в общем восточно-юго-восточном направлении по тальвегу балки Наземная
28.	056-067.003	486585,57	2356729,99	в общем южном направлении, далее по полевой дороге вдоль лесополосы, оставляя ее на территории Цимлянского района, пересекая балку Долгая и грунтовую дорогу, далее между лесополосами, оставляя одну на территории Цимлянского района, другую – на территории Константиновского района, далее вдоль лесополосы, оставляя ее на территории Константиновского района, далее по прямой, далее вдоль лесополосы, оставляя ее на территории Константиновского района, далее пересекая пруд, далее по прямой
29.	056-067.004	477468,44	2356722,14	по прямой в восточном направлении
30.	056-067.005	477503,42	2357719,33	в общем южном направлении, далее вдоль лесополосы, оставляя ее на территории Константиновского района

1	2	3	4	5
31.	056-067.006	473075,30	2357750,74	по прямой в восточном направлении по полевой дороге вдоль лесополосы, оставляя ее на территории Константиновского района
32.	056-067.007	473068,48	2359693,03	в общем южном направлении вдоль лесополосы, оставляя ее на территории Цимлянского района, пересекая автодорогу с усовершенствованным покрытием, далее вдоль лесополосы, оставляя ее на территории Константиновского района, далее по прямой, пересекая русло реки Погромная и пересыхающее озеро
33.	056-067.008	462894,72	2359771,78	по прямой в восточном направлении
34.	056-067.009	462900,03	2360774,94	по прямой в южном направлении
35.	067	460555,85	2360794,42	
36.	018	513296,15	2377188,90	в общем западном направлении по руслу реки Россошь
37.	018-056.001	513451,14	2376641,32	в общем юго-юго-западном направлении
38.	018-056.002	512140,55	2376008,98	по прямой в юго-юго-западном направлении вдоль лесополосы, оставляя ее на территории Морозовского района
39.	018-056.003	505973,32	2373161,18	по прямой в восточно-юго-восточном направлении по полевой и грунтовой дорогам вдоль лесополосы, оставляя ее на территории Морозовского района
40.	018-056.004	504710,29	2375845,69	по прямой в юго-юго-западном направлении вдоль

1	2	3	4	5
				лесополосы, оставляя ее на территории Морозовского района, пересекая железную дорогу и лесополосы, далее вдоль лесополосы, оставляя ее на территории Морозовского района, далее по прямой
41.	018-056.005	501480,89	2374351,91	в общем южном направлении по руслу реки Кумшак
42.	018-056.006	485850,15	2373487,52	по прямой в западном направлении, пересекая автодорогу с усовершенствованным покрытием, далее по полевой и грунтовой дорогам, оставляя лесополосы на территории Цимлянского района, далее по полевой дороге вдоль лесополосы, оставляя ее на территории Морозовского района
43.	018-056.007	486602,27	2363626,82	по прямой в северном направлении вдоль лесополосы, оставляя ее на территории Цимлянского района
44.	018-056.008	490082,50	2363610,33	по прямой в западном направлении, далее вдоль лесополосы, оставляя ее на территории Морозовского района, далее по полевой дороге вдоль лесополосы, оставляя ее на территории Цимлянского района
45.	018-056.009	490077,30	2360196,39	в общем западном направлении вдоль лесополосы, оставляя ее на территории Цимлянского района, далее пересекая балку Каменная
46.	056	490007,65	2356709,03	

2) приложение 15 изложить в редакции согласно приложению 18 к настоящему Областному закону;

3) приложение 16 изложить в следующей редакции:

«Приложение 16

к Областному закону «Об установлении границ и наделении соответствующим статусом муниципального образования «Цимлянский район» и муниципальных образований в его составе»

**КАТАЛОГ КООРДИНАТ ОСНОВНЫХ ПОВОРОТНЫХ ТОЧЕК
ГРАНИЦЫ МУНИЦИПАЛЬНОГО ОБРАЗОВАНИЯ
«САРКЕЛОВСКОЕ СЕЛЬСКОЕ ПОСЕЛЕНИЕ»**

№ п/п	№ точки	X (м)	Y (м)	Описание отрезка границы
1	2	3	4	5
1.	019-112.003	471980,23	2399964,44	по прямой в северо-северо-западном направлении по водной поверхности Цимлянского водохранилища
2.	41.045	481274,95	2394338,39	в общем западно-северо-западном направлении по водной поверхности залива Цимлянского водохранилища
3.	41.046	483294,45	2390436,96	в общем юго-западном направлении по водной поверхности залива Цимлянского водохранилища, далее по тальвегу балки
4.	41.047	482297,50	2389476,80	в общем западно-северо-западном направлении вдоль лесополосы, оставляя ее на территории Калининского сельского поселения, далее по прямой, пересекая обводненную балку Артюхина, далее по полевой дороге вдоль лесополосы, оставляя ее на территории Калининского сельского поселения

1	2	3	4	5
5.	41.048	482912,13	2385952,17	в общем северном направлении, пересекая автодорогу с покрытием
6.	41.049	483106,36	2385971,91	в общем западном направлении вдоль автодороги с покрытием, оставляя ее на территории Саркеловского сельского поселения, далее пересекая автодорогу с усовершенствованным покрытием
7.	41.036	483255,67	2384090,11	в общем южном направлении между автодорогой с усовершенствованным покрытием, оставляя ее на территории Саркеловского сельского поселения, и лесополосой, оставляя ее на территории Маркинского сельского поселения, пересекая оросительный канал
8.	41.037	478213,39	2383702,52	в общем южном направлении между автодорогой с усовершенствованным покрытием, оставляя ее на территории Саркеловского сельского поселения, и лесополосой, оставляя ее на территории Красноярского сельского поселения, далее пересекая автодорогу с усовершенствованным покрытием
9.	41.050	473431,34	2383730,10	по прямой в южном направлении, далее вдоль ограждения аэропорта «Волгодонск», оставляя его на территории Цимлянского городского поселения

1	2	3	4	5
10.	41.051	472547,85	2383741,43	по прямой в западном направлении вдоль ограждения аэропорта «Волгодонск», оставляя его на территории Цимлянского городского поселения
11.	41.052	472540,85	2383703,25	в общем южном направлении вдоль лесополосы, оставляя ее на территории Саркеловского сельского поселения, далее между этой лесополосой и садом, оставляя его на территории Цимлянского городского поселения
12.	41.053	471213,03	2383710,02	в общем восточном направлении вдоль лесополосы, оставляя ее на территории Цимлянского городского поселения
13.	41.054	471206,96	2384260,11	в общем восточном направлении по склону балки Крутовская
14.	41.055	470986,43	2385434,23	в общем юго-юго-западном направлении по береговой линии Цимлянского водохранилища
15.	41.056	467271,89	2384010,37	в общем юго-юго-восточном направлении вдоль плотины Цимлянской гидроэлектростанции, оставляя ее на территории Цимлянского городского поселения
16.	111	464548,29	2384843,46	в общем юго-юго-восточном направлении по береговой линии Цимлянского водохранилища

1	2	3	4	5
17.	111-112.001	458642,65	2386971,15	по прямой в восточном направлении вдоль причала, оставляя его на территории муниципального образования «Город Волгодонск»
18.	111-112.002	458661,25	2388393,03	по прямой в восточно-северо-восточном направлении
19.	111-112.003	458972,35	2388803,08	по прямой в юго-юго-восточном направлении вдоль причала, оставляя его на территории муниципального образования «Город Волгодонск», далее по прямой
20.	111-112.004	456873,05	2389630,93	в общем северо-восточном направлении по береговой линии Цимлянского водохранилища
21.	111-112.005	458415,75	2391792,89	в общем северном направлении
22.	111-112.006	458669,35	2391739,21	в общем восточно-северо-восточном направлении по береговой линии Цимлянского водохранилища
23.	111-112.007	461021,57	2397622,59	в общем северо-восточном направлении вдоль дамбы, оставляя ее на территории муниципального образования «Город Волгодонск»
24.	112	463789,78	2399985,89	
25.	019-112.003	471980,23	2399964,44	в общем южном направлении по водной поверхности Цимлянского водохранилища
26.	112	463789,78	2399985,89	

Статья 11

1. Настоящий Областной закон вступает в силу со дня его официального опубликования, за исключением статей 2, 4, 6 и 8 настоящего Областного закона.

2. Статьи 2 и 4 настоящего Областного закона вступают в силу на следующий день после дня завершения избирательной кампании по выборам депутатов Волгодонской городской Думы.

3. Статьи 6 и 8 настоящего Областного закона вступают в силу на следующий день после дня завершения избирательной кампании по выборам депутатов Городской Думы города Новочеркаска.

Временно исполняющий обязанности
Губернатора Ростовской области

г. Ростов-на-Дону
11 августа 2025 года
№ 334-ЗС



Ю.Б. Слюсарь

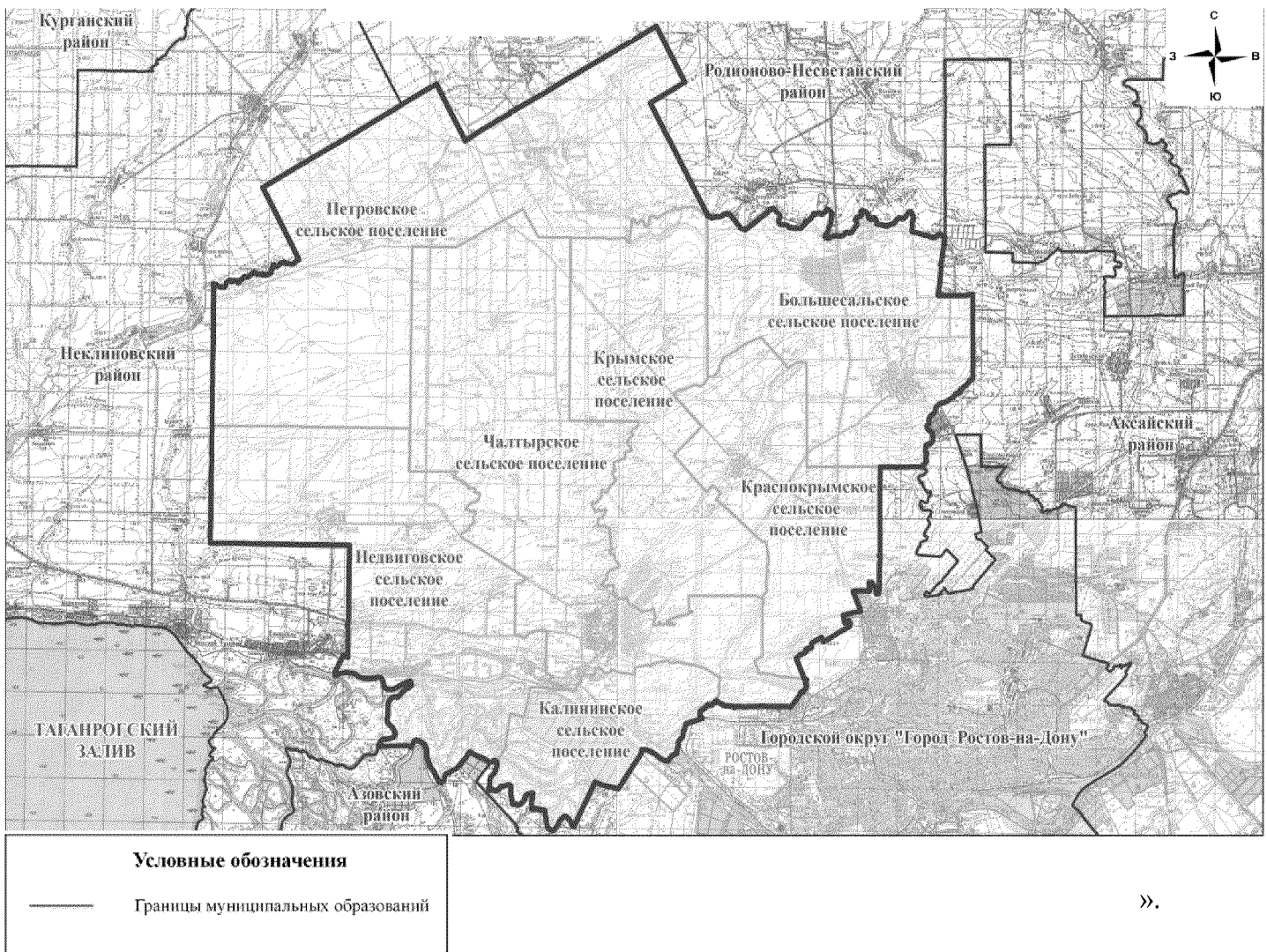
Приложение 1

к Областному закону «О внесении изменений
в отдельные областные законы»

«Приложение 1

к Областному закону «Об установлении границ
и наделении соответствующим статусом
муниципального образования «Мясниковский район»
и муниципальных образований в его составе»

**КАРТА-СХЕМА ГРАНИЦЫ МУНИЦИПАЛЬНОГО ОБРАЗОВАНИЯ
«МЯСНИКОВСКИЙ РАЙОН»**



Приложение 2

к Областному закону «О внесении изменений
в отдельные областные законы»

«Приложение 9

к Областному закону «Об установлении границ
и наделении соответствующим статусом
муниципального образования «Мясниковский район»
и муниципальных образований в его составе»

**КАРТА-СХЕМА ГРАНИЦЫ МУНИЦИПАЛЬНОГО ОБРАЗОВАНИЯ
«КРЫМСКОЕ СЕЛЬСКОЕ ПОСЕЛЕНИЕ»**



».

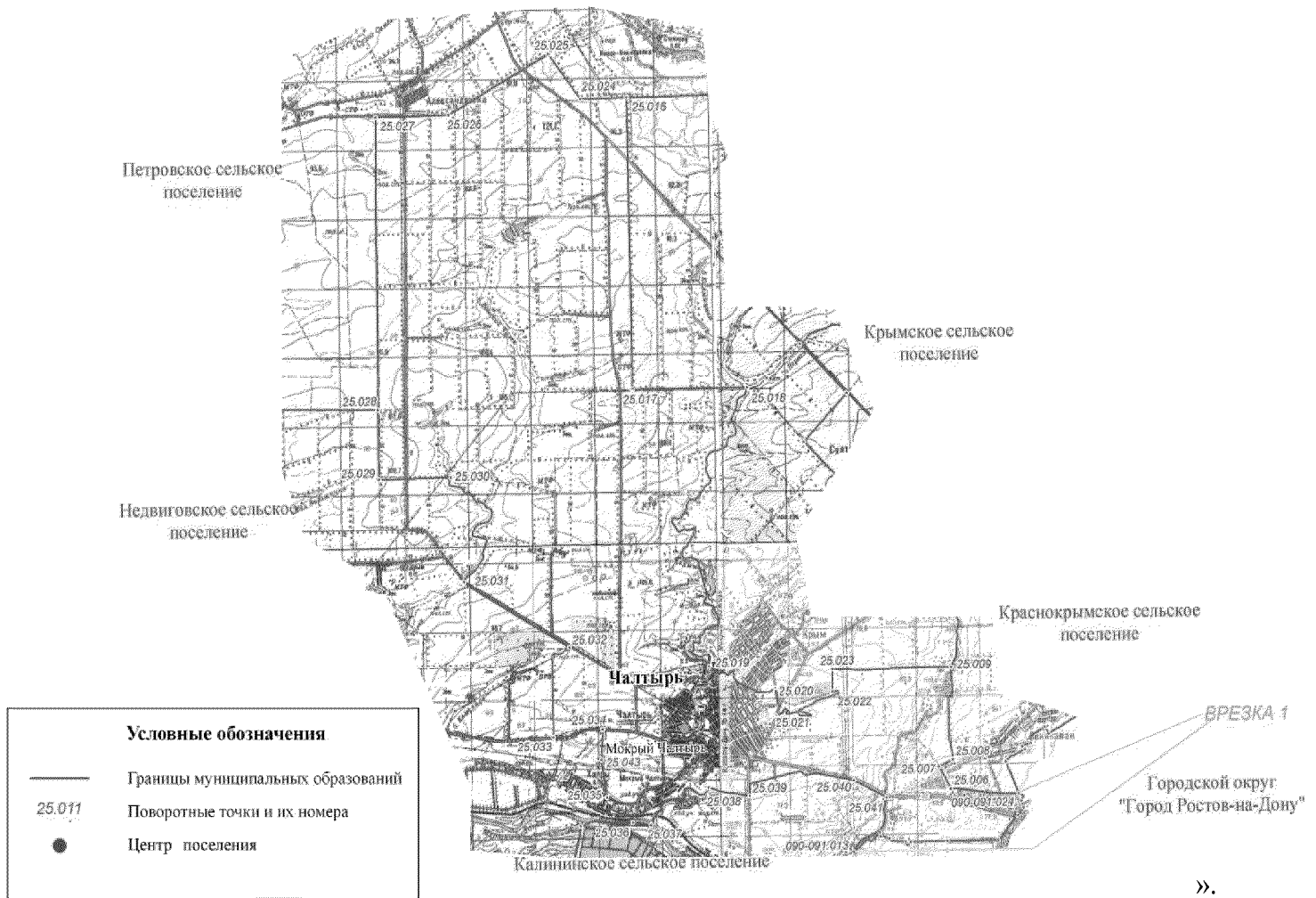
Приложение 3

к Областному закону «О внесении изменений
в отдельные областные законы»

«Приложение 15

к Областному закону «Об установлении границ
и наделении соответствующим статусом
муниципального образования «Мясниковский район»
и муниципальных образований в его составе»

**КАРТА-СХЕМА ГРАНИЦЫ МУНИЦИПАЛЬНОГО ОБРАЗОВАНИЯ
«ЧАЛТЫРСКОЕ СЕЛЬСКОЕ ПОСЕЛЕНИЕ»**



».

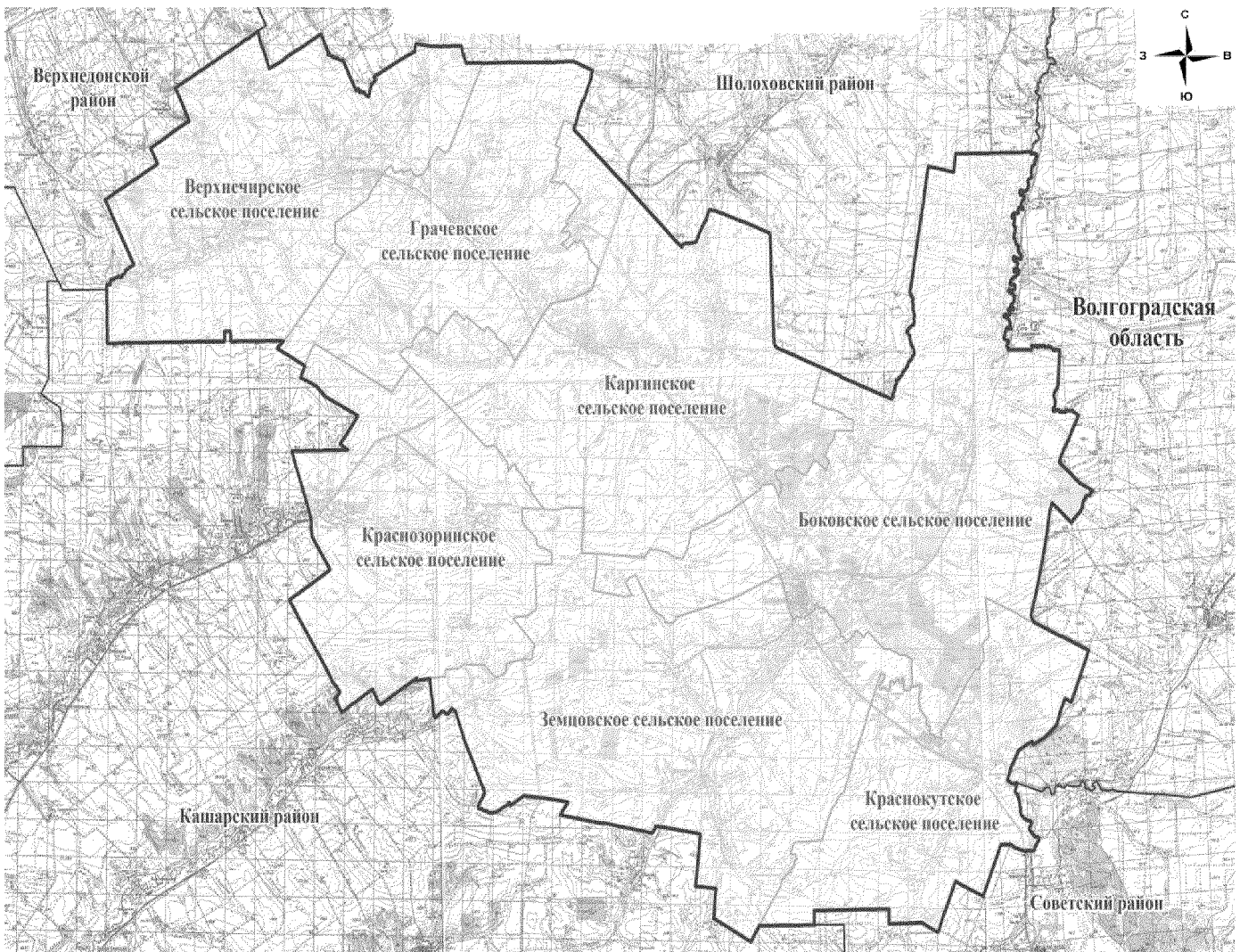
Приложение 4

к Областному закону «О внесении изменений
в отдельные областные законы»

«Приложение 1

к Областному закону «Об установлении границ
и наделении соответствующим статусом
муниципального образования «Боковский район»
и муниципальных образований в его составе»

**КАРТА-СХЕМА ГРАНИЦЫ МУНИЦИПАЛЬНОГО ОБРАЗОВАНИЯ
«БОКОВСКИЙ РАЙОН»**



Условные обозначения	
—	Границы муниципальных образований

».

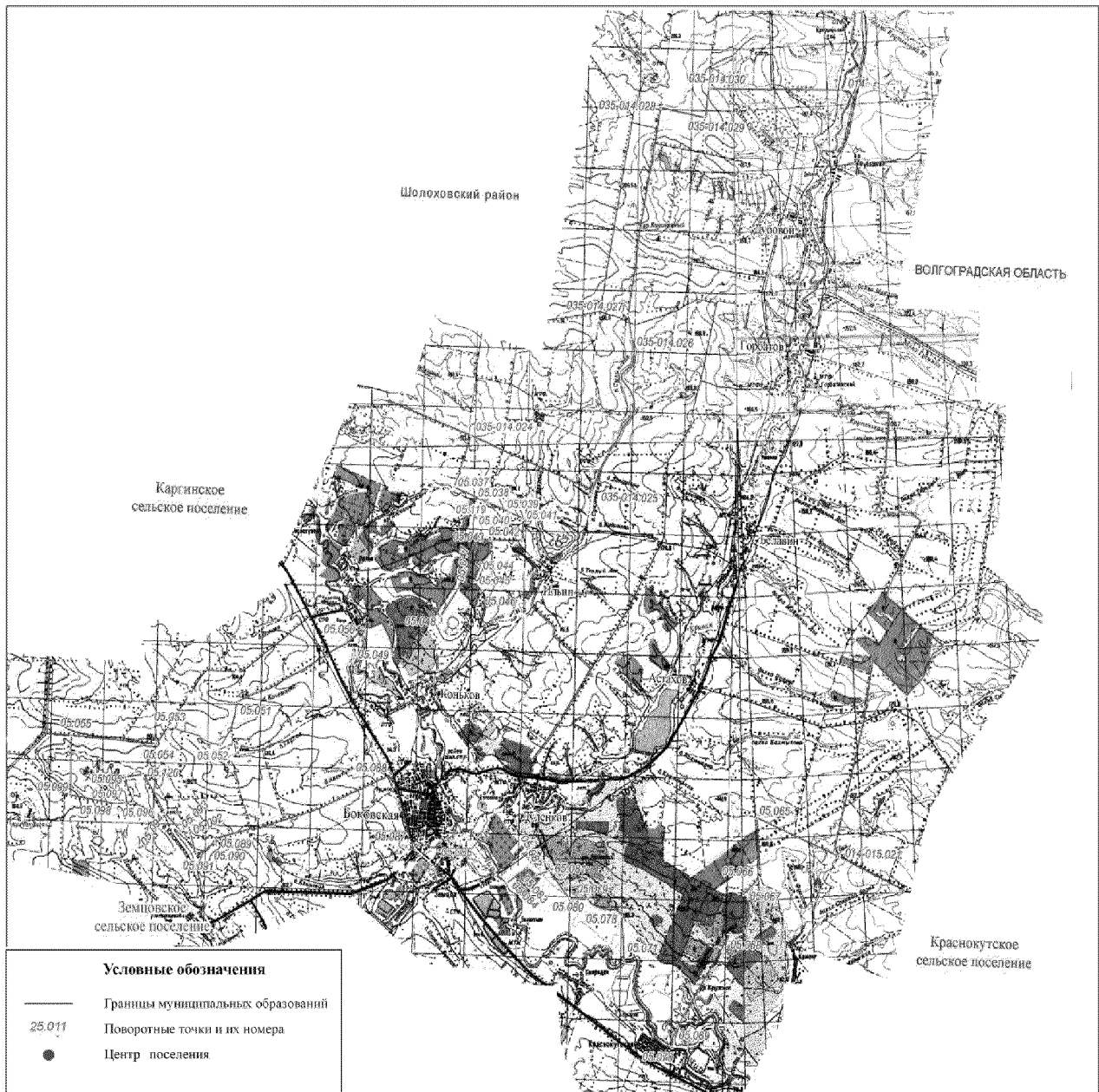
Приложение 5

к Областному закону «О внесении изменений
в отдельные областные законы»

«Приложение 3

к Областному закону «Об установлении границ
и наделении соответствующим статусом
муниципального образования «Боковский район»
и муниципальных образований в его составе»

**КАРТА-СХЕМА ГРАНИЦЫ МУНИЦИПАЛЬНОГО ОБРАЗОВАНИЯ
«БОКОВСКОЕ СЕЛЬСКОЕ ПОСЕЛЕНИЕ»**



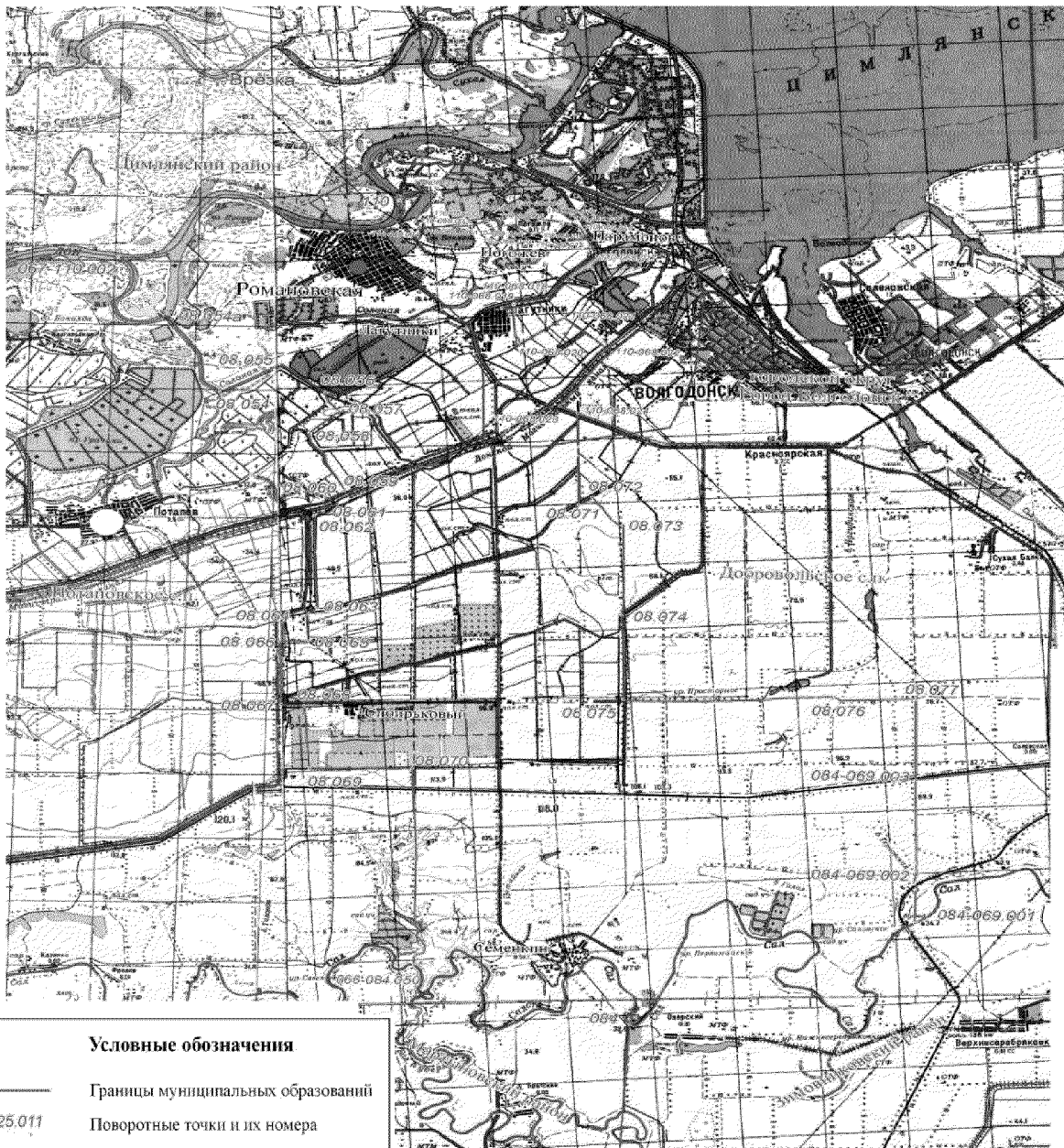
Приложение 7

к Областному закону «О внесении изменений
в отдельные областные законы»

«Приложение 13

к Областному закону «Об установлении границ
и наделении соответствующим статусом
муниципального образования «Волгодонской район»
и муниципальных образований в его составе»

**КАРТА-СХЕМА ГРАНИЦЫ МУНИЦИПАЛЬНОГО ОБРАЗОВАНИЯ
«РОМАНОВСКОЕ СЕЛЬСКОЕ ПОСЕЛЕНИЕ»**



».

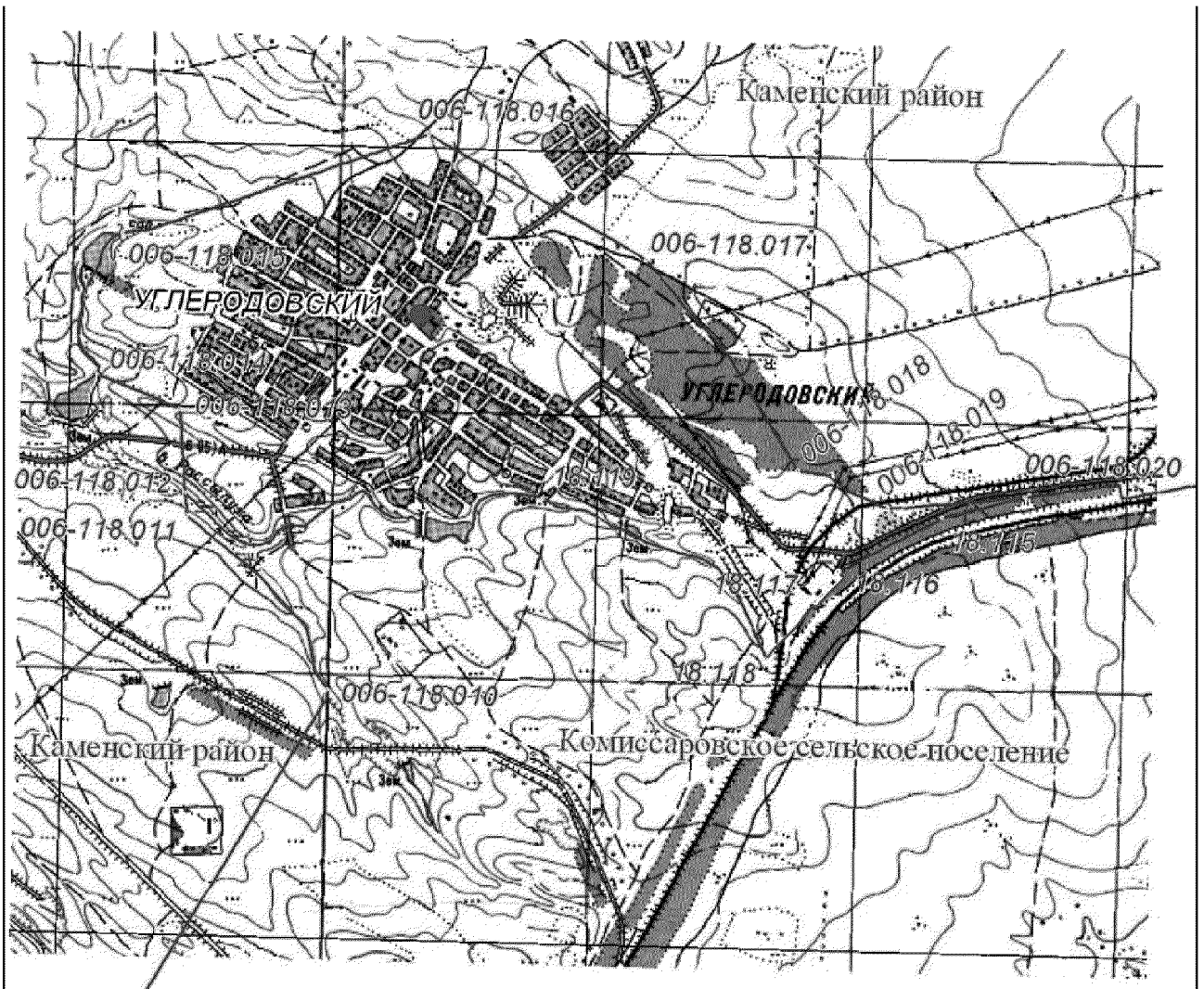
Приложение 8

к Областному закону «О внесении изменений
в отдельные областные законы»

«Приложение 7

к Областному закону «Об установлении границ
и наделении соответствующим статусом
муниципального образования «Красносулинский
район» и муниципальных образований в его составе»

**КАРТА-СХЕМА ГРАНИЦЫ МУНИЦИПАЛЬНОГО ОБРАЗОВАНИЯ
«УГЛЕРОДОВСКОЕ ГОРОДСКОЕ ПОСЕЛЕНИЕ»**



Условные обозначения

- Границы муниципальных образований
- 25.011 Поворотные точки и их номера
- Центр поселения

».

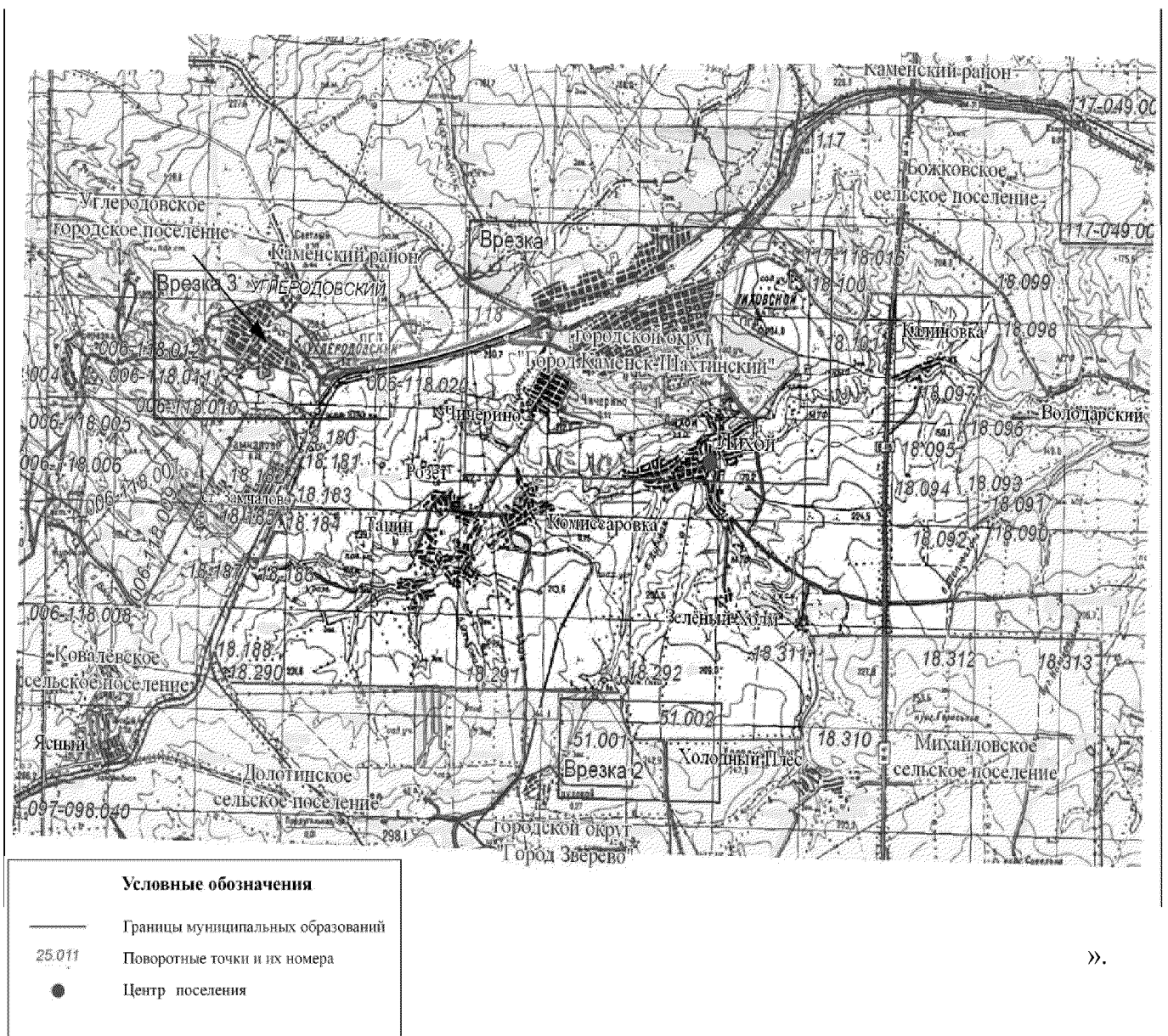
Приложение 9

к Областному закону «О внесении изменений
в отдельные областные законы»

«Приложение 21

к Областному закону «Об установлении границ
и наделении соответствующим статусом
муниципального образования «Красносулинский
район» и муниципальных образований в его составе»

**КАРТА-СХЕМА ГРАНИЦЫ МУНИЦИПАЛЬНОГО ОБРАЗОВАНИЯ
«КОМИССАРОВСКОЕ СЕЛЬСКОЕ ПОСЕЛЕНИЕ»**



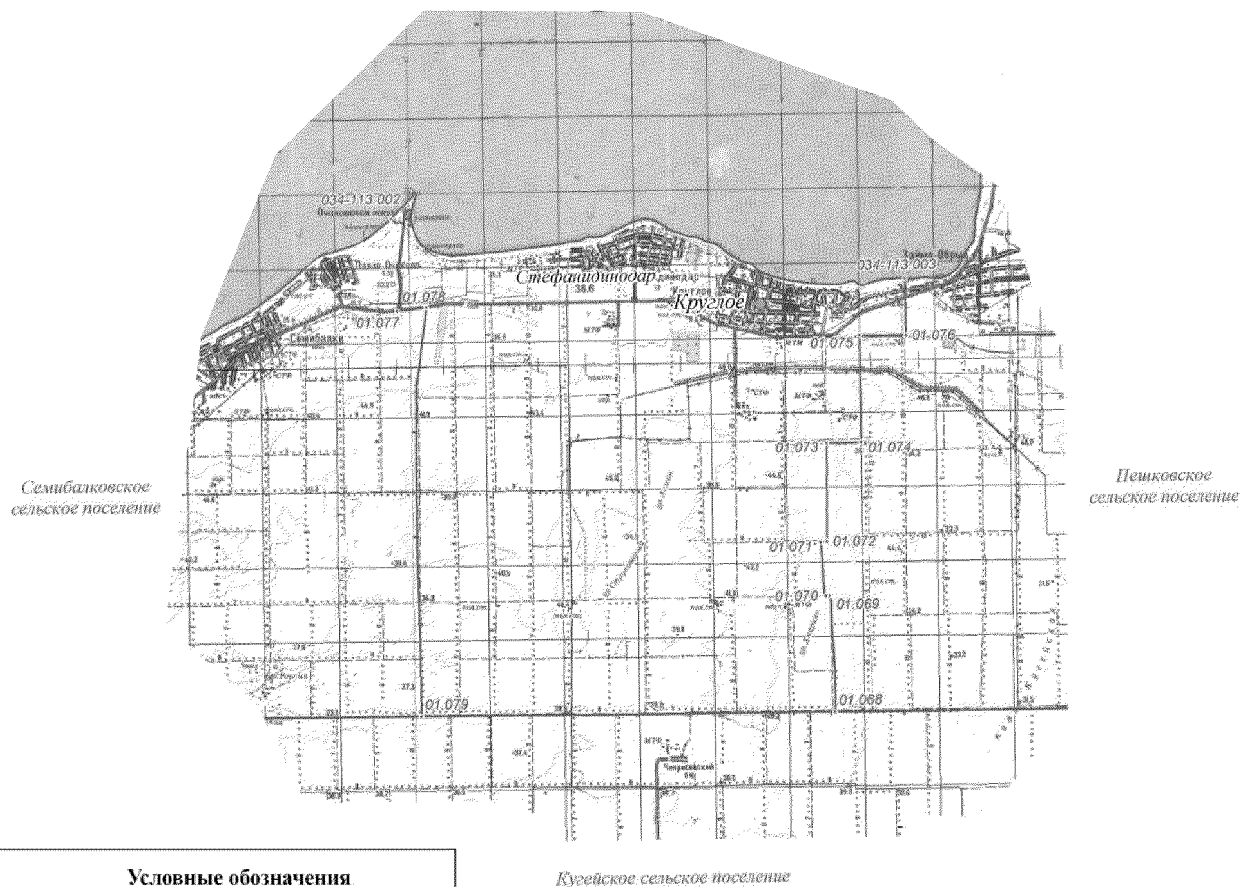
Приложение 10

к Областному закону «О внесении изменений
в отдельные областные законы»

«Приложение 17

к Областному закону «Об установлении границ
и наделении соответствующим статусом
муниципального образования «Азовский район»
и муниципальных образований в его составе»

**КАРТА-СХЕМА ГРАНИЦЫ МУНИЦИПАЛЬНОГО ОБРАЗОВАНИЯ
«КРУГЛЯНСКОЕ СЕЛЬСКОЕ ПОСЕЛЕНИЕ»**



».

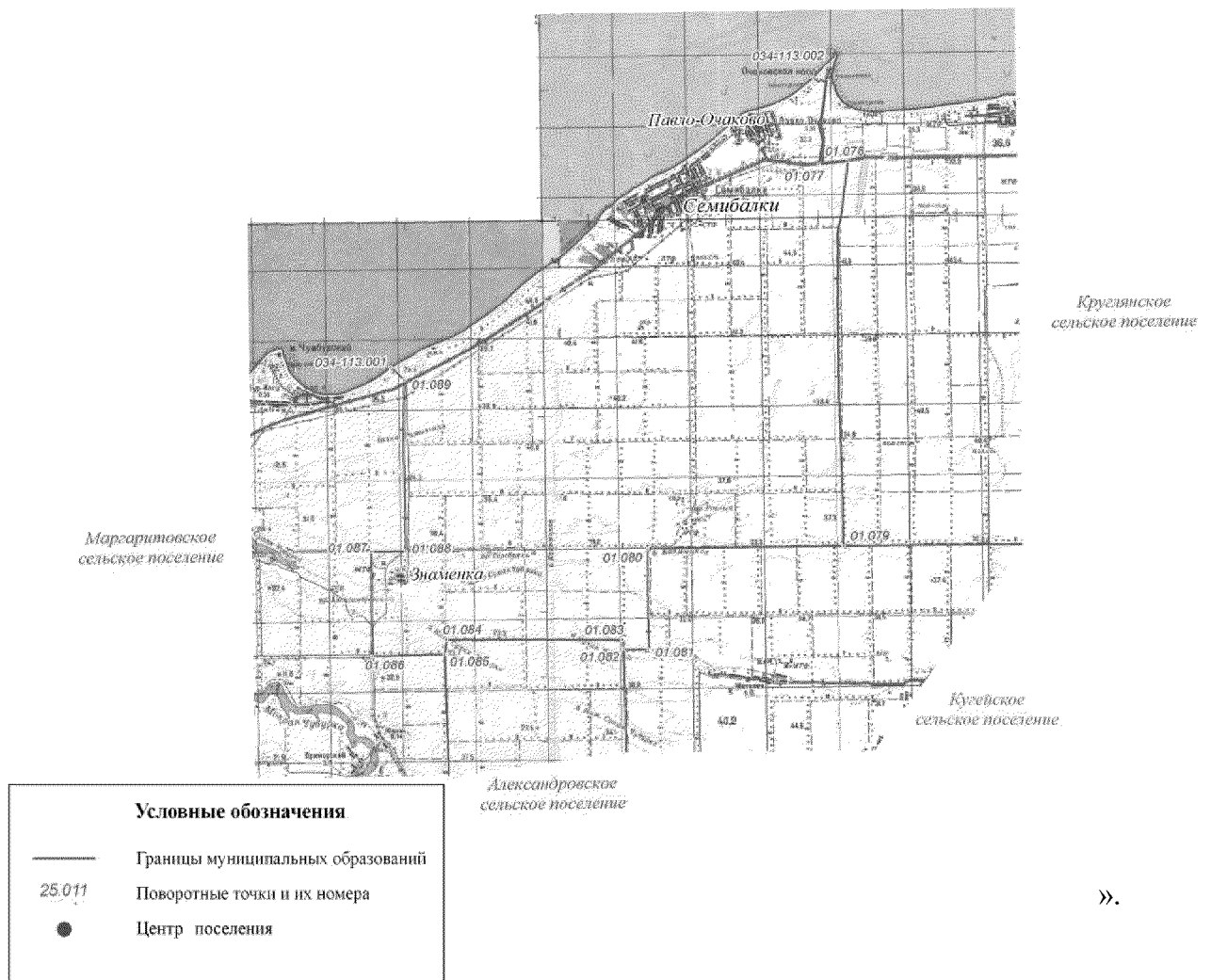
Приложение 11

к Областному закону «О внесении изменений
в отдельные областные законы»

«Приложение 37

к Областному закону «Об установлении границ
и наделении соответствующим статусом
муниципального образования «Азовский район»
и муниципальных образований в его составе»

**КАРТА-СХЕМА ГРАНИЦЫ МУНИЦИПАЛЬНОГО ОБРАЗОВАНИЯ
«СЕМИБАЛКОВСКОЕ СЕЛЬСКОЕ ПОСЕЛЕНИЕ»**



».

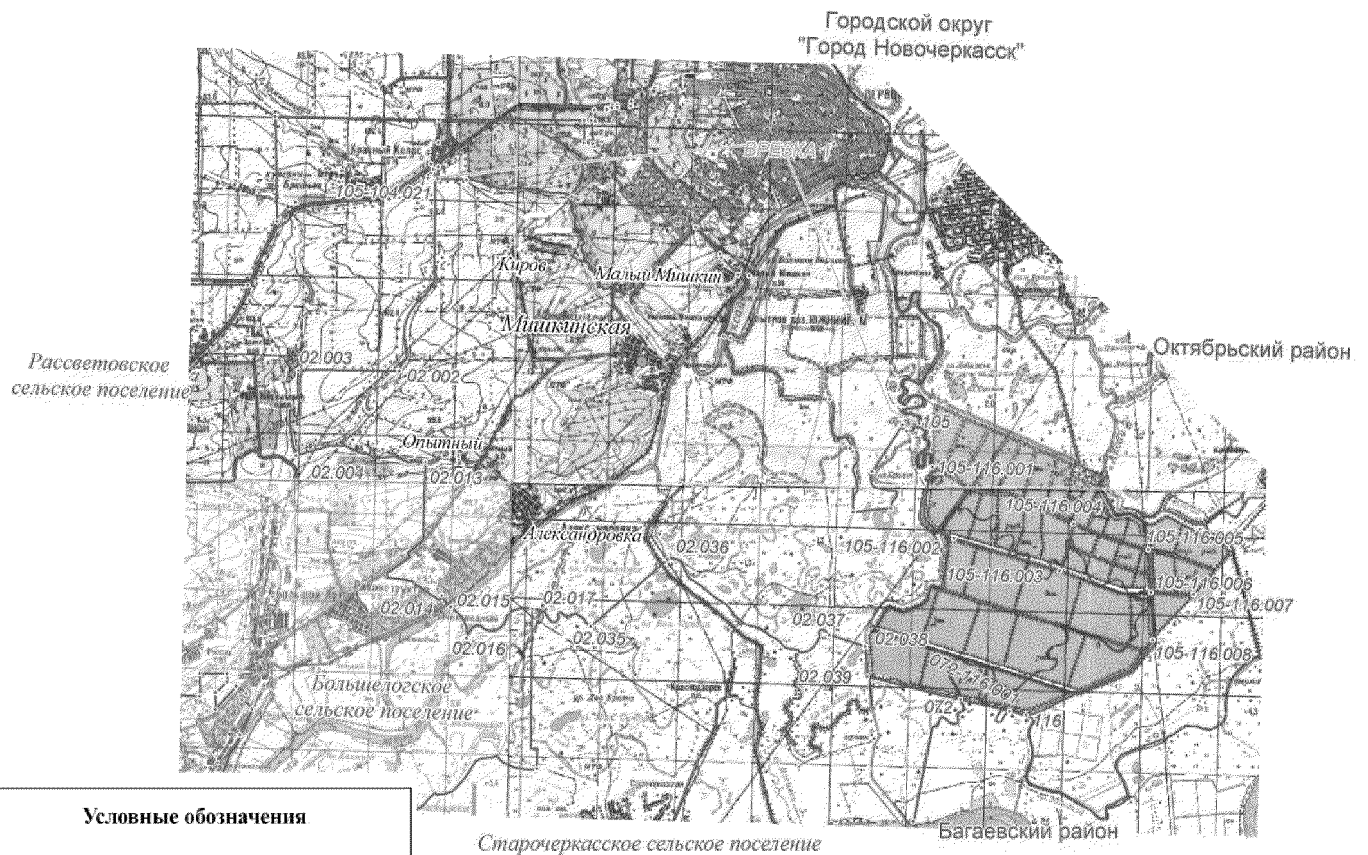
Приложение 12

к Областному закону «О внесении изменений
в отдельные областные законы»

«Приложение 15

к Областному закону «Об установлении границ
и наделении соответствующим статусом
муниципального образования «Аксайский район»
и муниципальных образований в его составе»

**КАРТА-СХЕМА ГРАНИЦЫ МУНИЦИПАЛЬНОГО ОБРАЗОВАНИЯ
«МИШКИНСКОЕ СЕЛЬСКОЕ ПОСЕЛЕНИЕ»**



Условные обозначения	
—	Границы муниципальных образований
25.011	Поворотные точки и их номера
●	Центр поселения

».

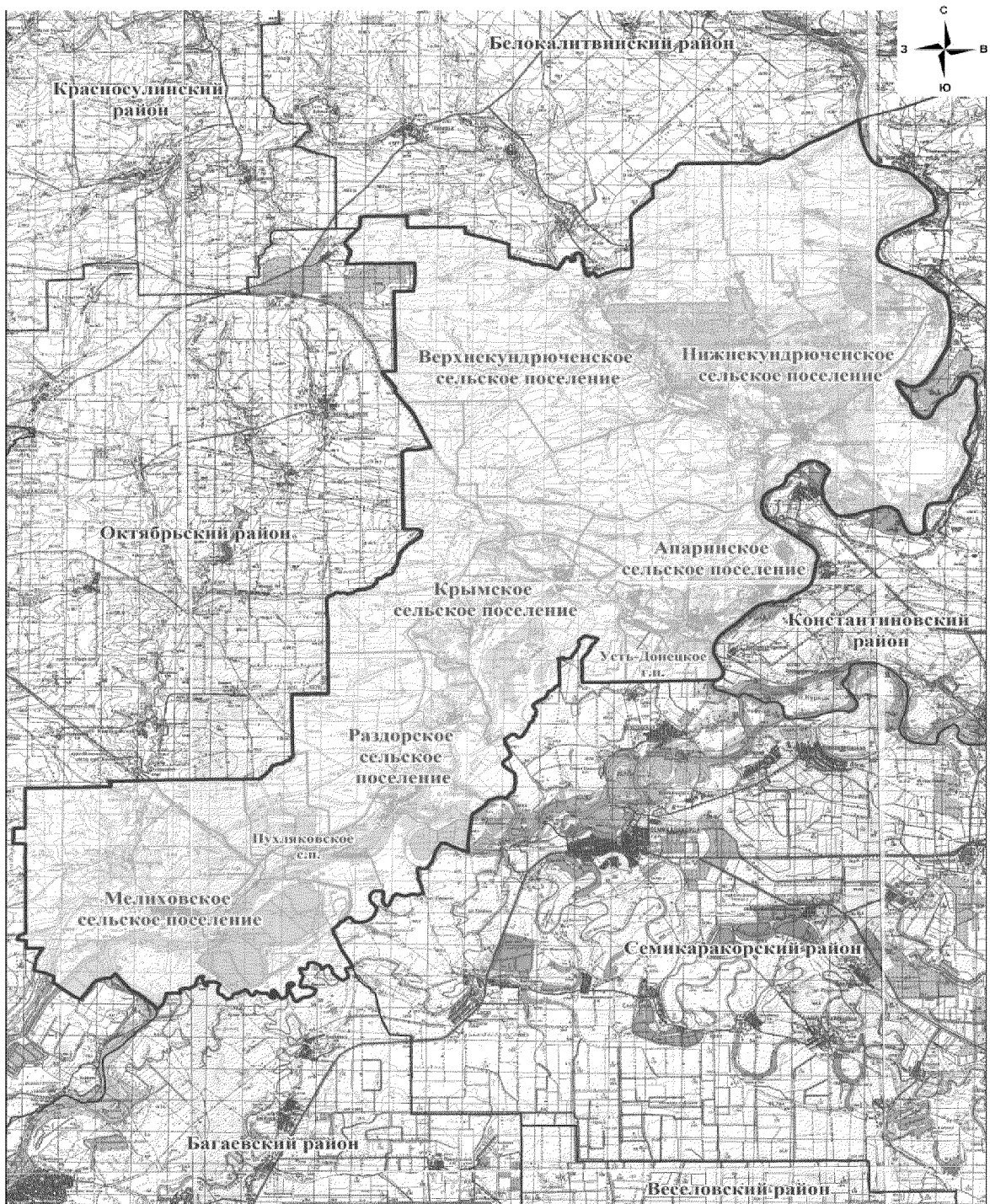
Приложение 13

к Областному закону «О внесении изменений
в отдельные областные законы»

«Приложение 1

к Областному закону «Об установлении границ
и наделении соответствующим статусом
муниципального образования «Усть-Донецкий район»
и муниципальных образований в его составе»

**КАРТА-СХЕМА ГРАНИЦЫ МУНИЦИПАЛЬНОГО ОБРАЗОВАНИЯ
«УСТЬ-ДОНЕЦКИЙ РАЙОН»**



Условные обозначения	
—	Границы муниципальных образований

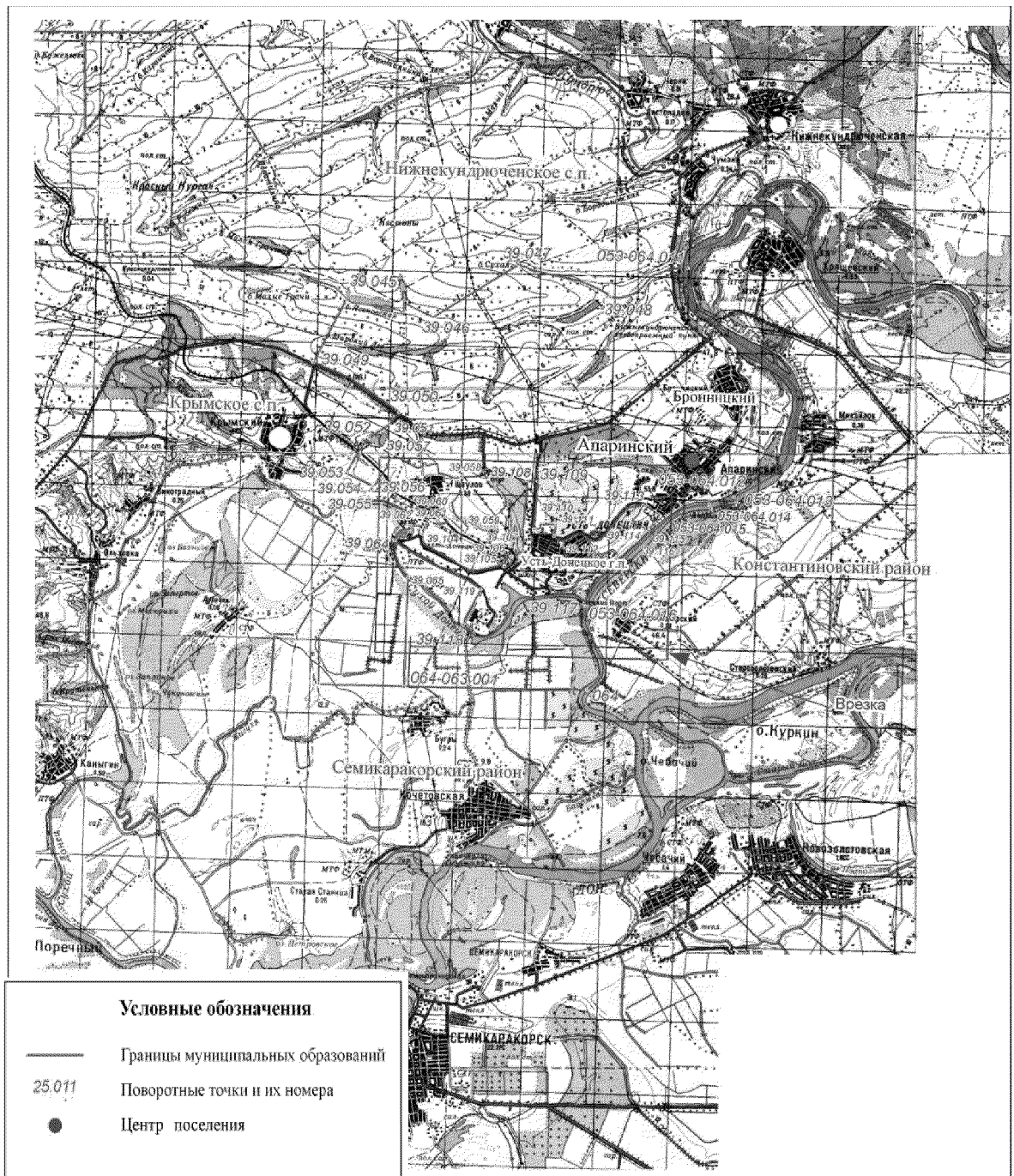
Приложение 14

к Областному закону «О внесении изменений
в отдельные областные законы»

«Приложение 5

к Областному закону «Об установлении границ
и наделении соответствующим статусом
муниципального образования «Усть-Донецкий район»
и муниципальных образований в его составе»

**КАРТА-СХЕМА ГРАНИЦЫ МУНИЦИПАЛЬНОГО ОБРАЗОВАНИЯ
«АПАРИНСКОЕ СЕЛЬСКОЕ ПОСЕЛЕНИЕ»**



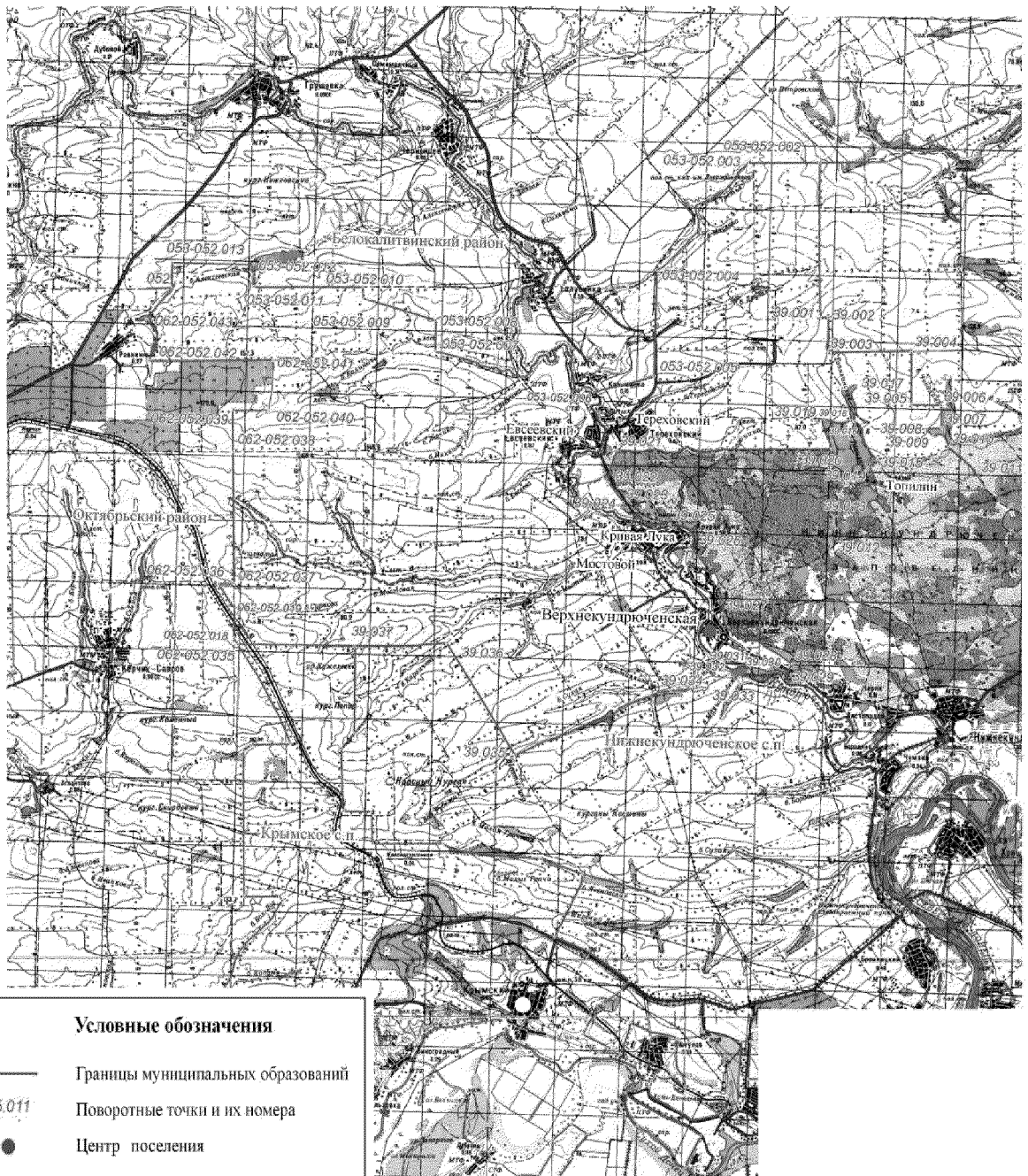
Приложение 15

к Областному закону «О внесении изменений
в отдельные областные законы»

«Приложение 7

к Областному закону «Об установлении границ
и наделении соответствующим статусом
муниципального образования «Усть-Донецкий район»
и муниципальных образований в его составе»

**КАРТА-СХЕМА ГРАНИЦЫ МУНИЦИПАЛЬНОГО ОБРАЗОВАНИЯ
«ВЕРХНЕКУНДРЮЧЕНСКОЕ СЕЛЬСКОЕ ПОСЕЛЕНИЕ»**



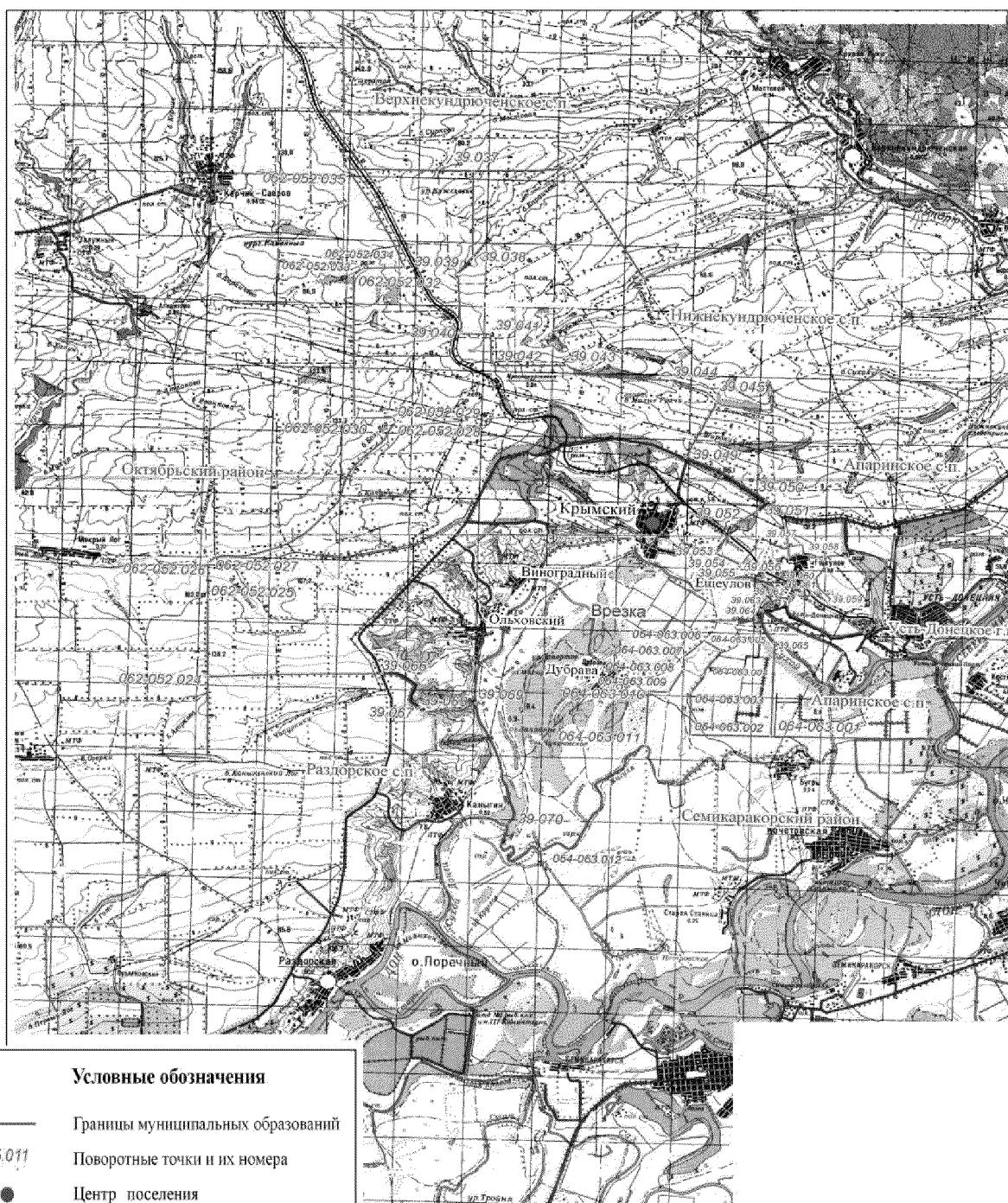
Приложение 16

к Областному закону «О внесении изменений
в отдельные областные законы»

«Приложение 9

к Областному закону «Об установлении границ
и наделении соответствующим статусом
муниципального образования «Усть-Донецкий район»
и муниципальных образований в его составе»

**КАРТА-СХЕМА ГРАНИЦЫ МУНИЦИПАЛЬНОГО ОБРАЗОВАНИЯ
«КРЫМСКОЕ СЕЛЬСКОЕ ПОСЕЛЕНИЕ»**



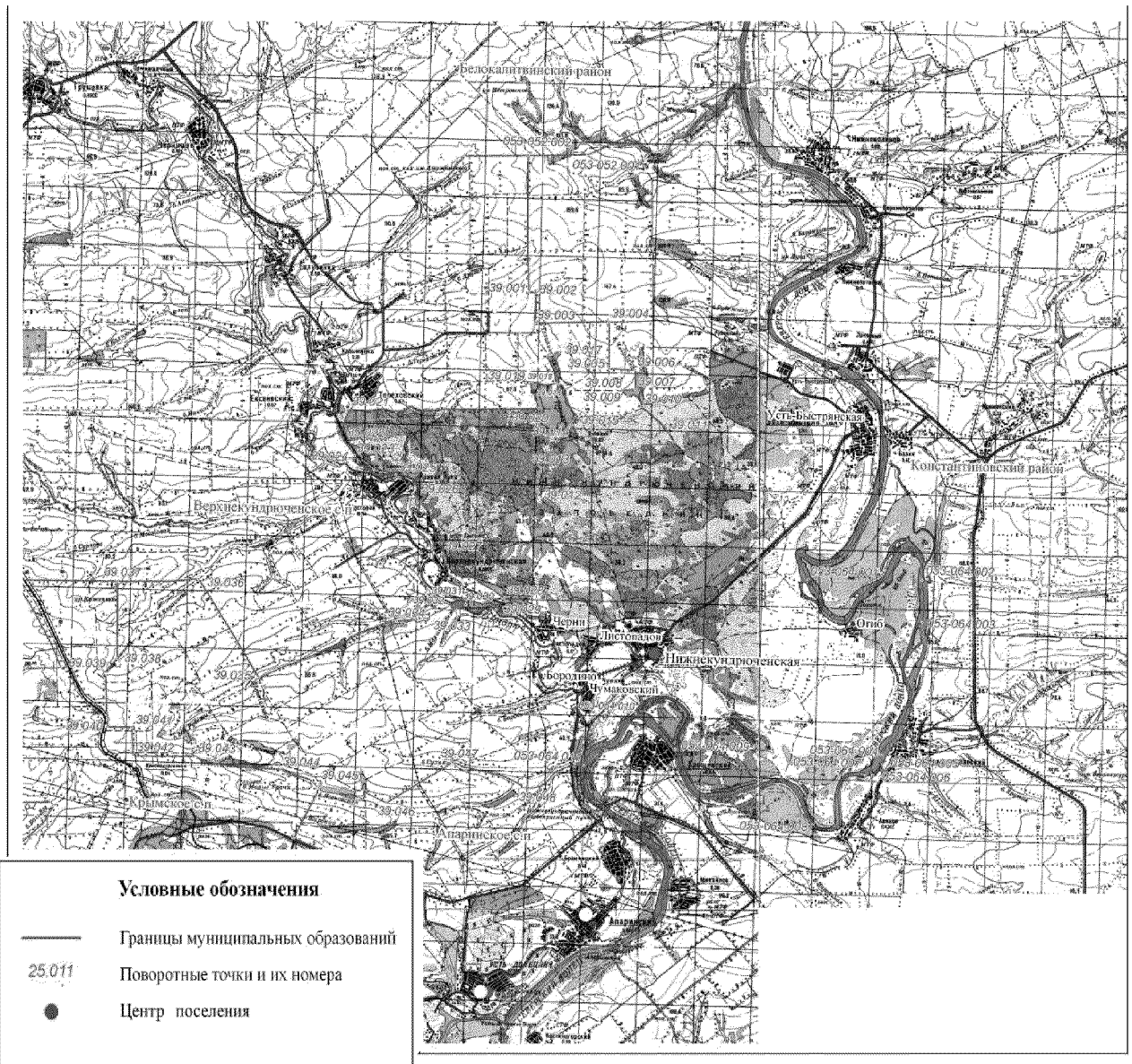
Приложение 17

к Областному закону «О внесении изменений
в отдельные областные законы»

«Приложение 13

к Областному закону «Об установлении границ
и наделении соответствующим статусом
муниципального образования «Усть-Донецкий район»
и муниципальных образований в его составе»

**КАРТА-СХЕМА ГРАНИЦЫ МУНИЦИПАЛЬНОГО ОБРАЗОВАНИЯ
«НИЖНЕКУНДРЮЧЕНСКОЕ СЕЛЬСКОЕ ПОСЕЛЕНИЕ»**



Приложение 18

к Областному закону «О внесении изменений
в отдельные областные законы»

«Приложение 15

к Областному закону «Об установлении границ
и наделении соответствующим статусом
муниципального образования «Цимлянский район»
и муниципальных образований в его составе»

**КАРТА-СХЕМА ГРАНИЦЫ МУНИЦИПАЛЬНОГО ОБРАЗОВАНИЯ
«САРКЕЛОВСКОЕ СЕЛЬСКОЕ ПОСЕЛЕНИЕ»**

