



# ПРАВИТЕЛЬСТВО РОСТОВСКОЙ ОБЛАСТИ

## РАСПОРЯЖЕНИЕ

от 15.09.2025 № 925

г. Ростов-на-Дону

**Об утверждении изменений в проект планировки и проект межевания территории размещения автомобильной дороги общего пользования регионального значения «Северный обход г. Ростова-на-Дону» на участке а/д «г. Ростов-на-Дону – сл. Родионово-Несветайская – г. Новошахтинск» – а/д «г. Ростов-на-Дону – г. Таганрог»**

В соответствии со статьей 45 Градостроительного кодекса Российской Федерации, Правилами подготовки документации по планировке территории, подготовка которой осуществляется на основании решений уполномоченных федеральных органов исполнительной власти, исполнительных органов субъектов Российской Федерации и органов местного самоуправления, принятия решения об утверждении документации по планировке территории, внесения изменений в такую документацию, отмены такой документации или ее отдельных частей, признания отдельных частей такой документации не подлежащими применению, а также подготовки и утверждения проекта планировки территории в отношении территорий исторических поселений федерального и регионального значения, утвержденными постановлением Правительства Российской Федерации от 02.02.2024 № 112, учитывая постановления Правительства Ростовской области от 27.04.2017 № 308 «Об утверждении основной части проекта планировки и проекта межевания территории размещения автомобильной дороги общего пользования регионального значения «Северный обход г. Ростова-на-Дону» на участке а/д «г. Ростов-на-Дону – сл. Родионово-Несветайская – г. Новошахтинск» – а/д «г. Ростов-на-Дону – г. Таганрог», от 20.04.2020 № 386 «Об утверждении проекта изменений в проект планировки и проект межевания территории размещения автомобильной дороги общего пользования регионального значения «Северный обход г. Ростова-на-Дону» на участке а/д «г. Ростов-на-Дону – сл. Родионово-Несветайская – г. Новошахтинск» – а/д «г. Ростов-на-Дону – г. Таганрог», распоряжение Правительства Ростовской области от 27.01.2025 № 47 «О подготовке изменений в проект планировки и проект межевания территории размещения автомобильной дороги общего пользования регионального значения «Северный обход г. Ростова-на-Дону» на участке а/д «г. Ростов-на-Дону – сл. Родионово-Несветайская – г. Новошахтинск» – а/д «г. Ростов-на-Дону – г. Таганрог»:

1. Утвердить изменения в проект планировки территории размещения автомобильной дороги общего пользования регионального значения «Северный обход г. Ростова-на-Дону» на участке а/д «г. Ростов-на-Дону – сл. Родионово-Несветайская – г. Новошахтинск» – а/д «г. Ростов-на-Дону – г. Таганрог» в следующем составе:

1.1. Схема размещения автомобильной дороги общего пользования регионального значения «Северный обход г. Ростова-на-Дону» на участке а/д «г. Ростов-на-Дону – сл. Родионово-Несветайская – г. Новошахтинск» – а/д «г. Ростов-на-Дону – г. Таганрог» согласно приложению № 1.

1.2. Чертеж границ зон планируемого размещения автомобильной дороги общего пользования регионального значения «Северный обход г. Ростова-на-Дону» на участке а/д «г. Ростов-на-Дону – сл. Родионово-Несветайская – г. Новошахтинск» – а/д «г. Ростов-на-Дону – г. Таганрог», границ зон планируемого размещения линейных объектов, подлежащих реконструкции в связи с изменением их местоположения, согласно приложению № 2.

1.3. Положение о размещении автомобильной дороги общего пользования регионального значения «Северный обход г. Ростова-на-Дону» на участке а/д «г. Ростов-на-Дону – сл. Родионово-Несветайская – г. Новошахтинск» – а/д «г. Ростов-на-Дону – г. Таганрог» согласно приложению № 3.

2. Утвердить изменения в проект межевания территории размещения автомобильной дороги общего пользования регионального значения «Северный обход г. Ростова-на-Дону» на участке а/д «г. Ростов-на-Дону – сл. Родионово-Несветайская – г. Новошахтинск» – а/д «г. Ростов-на-Дону – г. Таганрог» в следующем составе:

2.1. Чертеж межевания территории размещения автомобильной дороги общего пользования регионального значения «Северный обход г. Ростова-на-Дону» на участке а/д «г. Ростов-на-Дону – сл. Родионово-Несветайская – г. Новошахтинск» – а/д «г. Ростов-на-Дону – г. Таганрог» согласно приложению № 4.

2.2. Текстовая часть к проекту межевания территории размещения автомобильной дороги общего пользования регионального значения «Северный обход г. Ростова-на-Дону» на участке а/д «г. Ростов-на-Дону – сл. Родионово-Несветайская – г. Новошахтинск» – а/д «г. Ростов-на-Дону – г. Таганрог» согласно приложению № 5.

3. Контроль за исполнением настоящего распоряжения возложить на заместителя Губернатора Ростовской области Ревенко В.Ю.

Временно исполняющий обязанности  
Губернатора Ростовской области



Ю.Б. Слюсарь

Распоряжение вносит  
министерство строительства,  
архитектуры и территориального  
развития Ростовской области

Приложение № 1  
к распоряжению  
Правительства  
Ростовской области  
от 15.09.2025 № 925

**СХЕМА**  
размещения автомобильной дороги общего пользования  
регионального значения «Северный обход г. Ростова-на-Дону»  
на участке а/д «г. Ростов-на-Дону – сл. Родионово-Несветайская –  
г. Новошахтинск» – а/д «г. Ростов-на-Дону – г. Таганрог»



Условные обозначения:

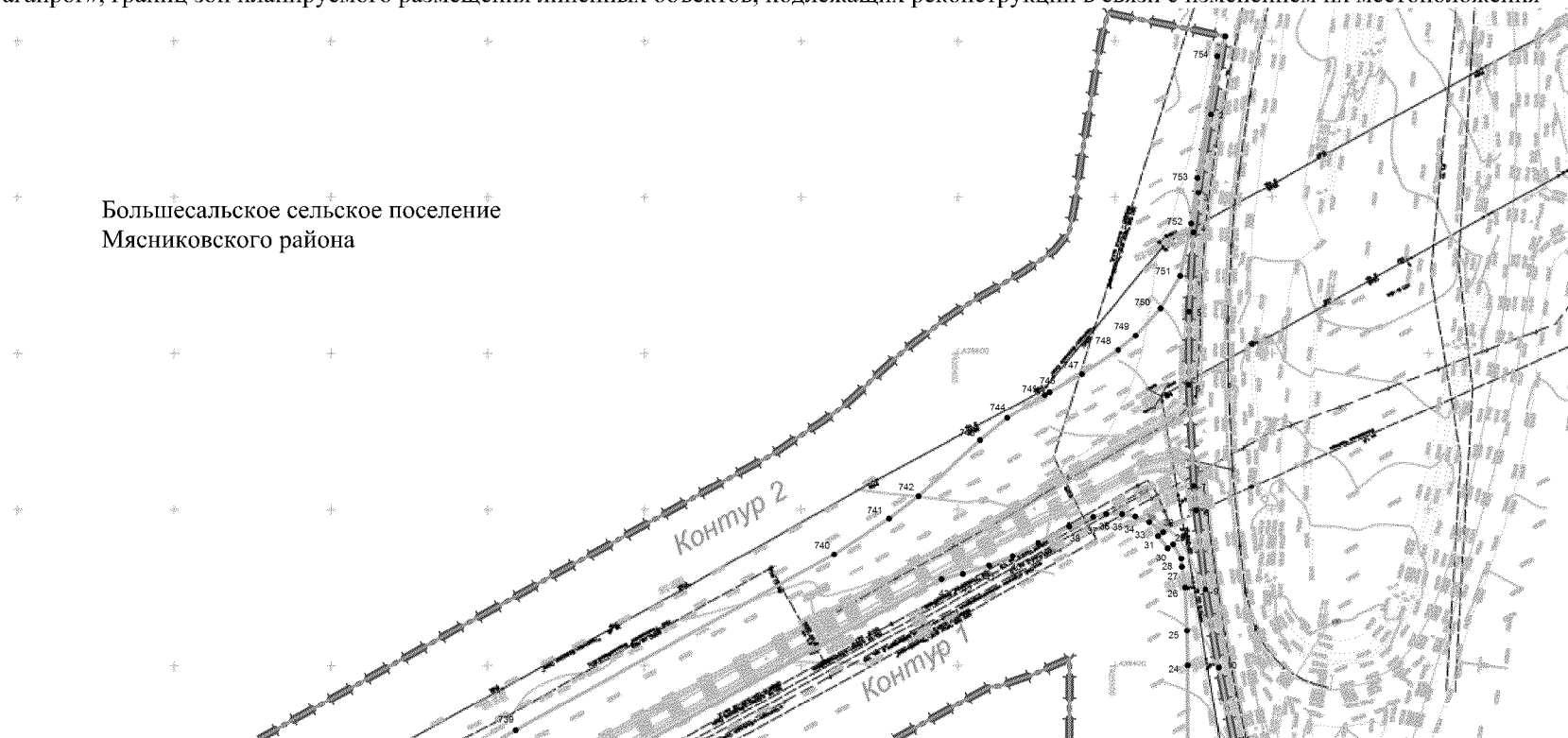
- граница территории, в отношении которой осуществляется подготовка проекта планировки;  
— граница муниципального образования.

Начальник управления  
документационного обеспечения  
Правительства Ростовской области

А.В. Демидов

### ЧЕРТЕЖ

границ зон планируемого размещения автомобильной дороги общего пользования регионального значения «Северный обход г. Ростова-на-Дону» на участке а/д «г. Ростов-на-Дону – сл. Родионово-Несветайская – г. Новошахтинск» – а/д «г. Ростов-на-Дону – г. Таганрог», границ зон планируемого размещения линейных объектов, подлежащих реконструкции в связи с изменением их местоположения



Условные обозначения:




– граница территории, в отношении которой осуществляется подготовка проекта планировки;



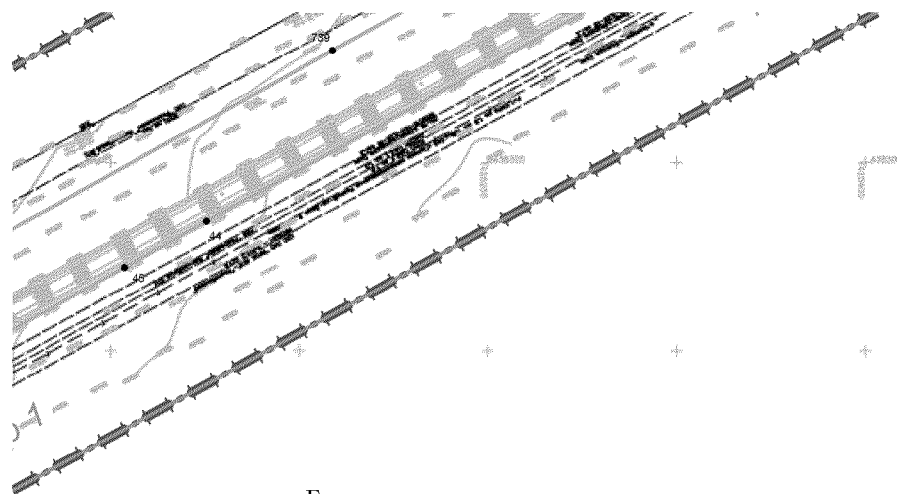
– граница зоны планируемого размещения автомобильной дороги;

8

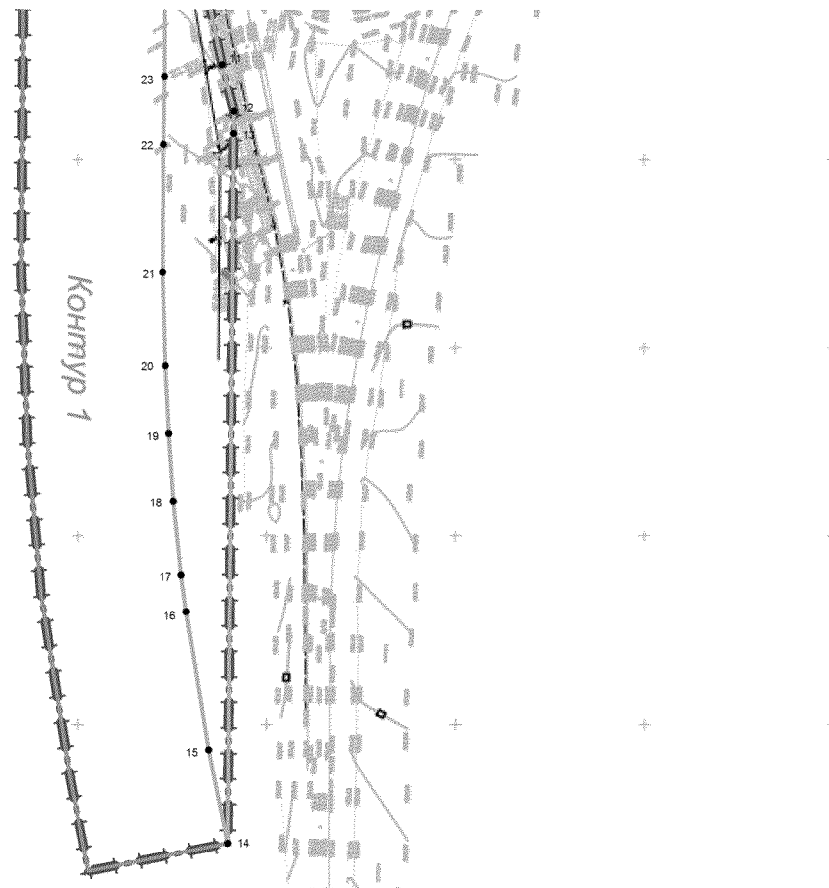
– номер характерной точки границы зоны планируемого размещения автомобильной дороги;



– граница зоны с особыми условиями использования территории (придорожная полоса), номер контура.



Большесальское сельское поселение  
Мясниковского района



Условные обозначения:




— граница территории, в отношении которой осуществляется подготовка проекта планировки;



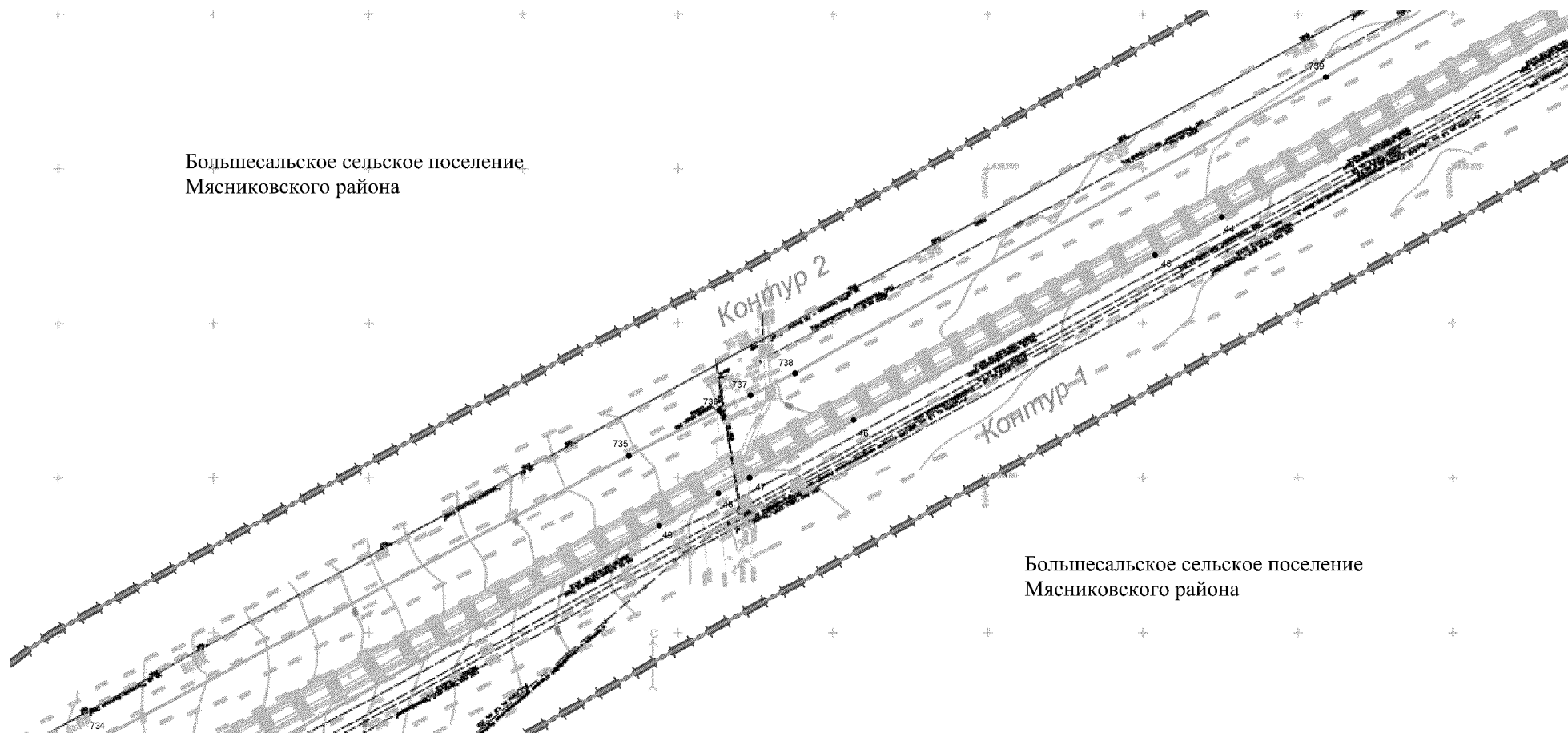
— граница зоны планируемого размещения автомобильной дороги;

● 8

— номер характерной точки границы зоны планируемого размещения автомобильной дороги;



— граница зоны с особыми условиями использования территории (придорожная полоса), номер контура.




Условные обозначения:

- граница территории, в отношении которой осуществляется подготовка проекта планировки;
- граница зоны планируемого размещения автомобильной дороги;
- 8
 – номер характерной точки границы зоны планируемого размещения автомобильной дороги;
- Контур 1

 – граница зоны с особыми условиями использования территории (придорожная полоса), номер контура.

Краснокрымское сельское поселение  
Мясниковского района




Большесальское сельское поселение  
Мясниковского района

Условные обозначения:







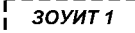
- граница территории, в отношении которой осуществляется подготовка проекта планировки;
- граница муниципального образования;
- граница зоны планируемого размещения автомобильной дороги;
- 8
 — номер характерной точки границы зоны планируемого размещения автомобильной дороги;
- граница зоны планируемого размещения линейных объектов (инженерных сетей), подлежащих реконструкции в связи с изменением их местоположения, номер контура;
- Контур 1
 — граница зоны с особыми условиями использования территории (придорожная полоса), номер контура;
- ЗОНА 1
 — граница зоны с особыми условиями использования территории (охранная зона инженерной сети), номер контура.

Краснокрымское сельское поселение  
Мясниковского района

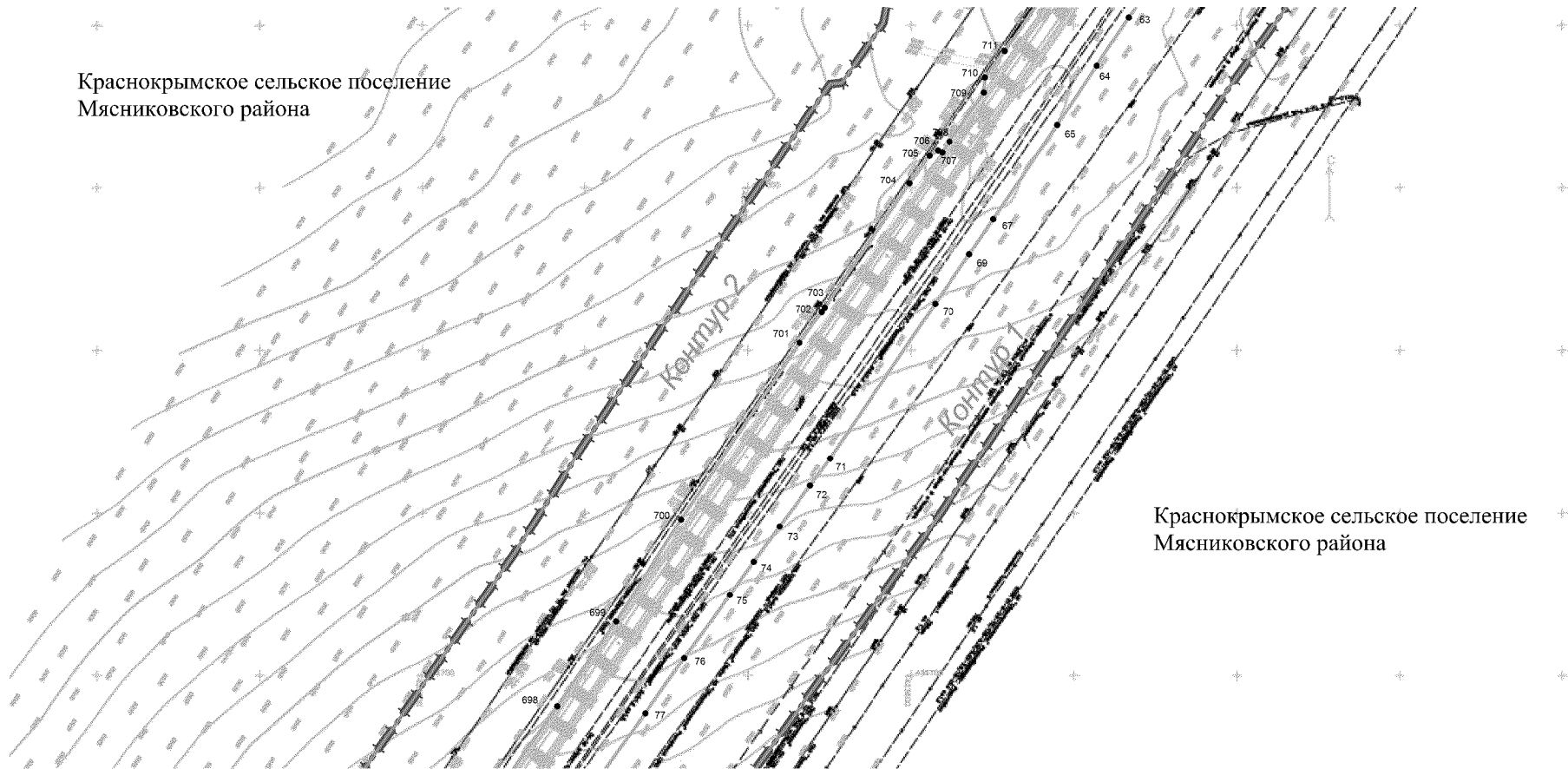


Большесальское сельское поселение  
Мясниковского района

Условные обозначения:

-  — граница территории, в отношении которой осуществляется подготовка проекта планировки;
-  — граница муниципального образования;
-  — граница зоны планируемого размещения автомобильной дороги;
-  8 — номер характерной точки границы зоны планируемого размещения автомобильной дороги;
-  Контур 1 — граница зоны планируемого размещения линейных объектов (инженерных сетей), подлежащих реконструкции в связи с изменением их местоположения (номер контура);
-  — граница зоны с особыми условиями использования территории (придорожная полоса), номер контура;
-  — граница зоны с особыми условиями использования территории (охранная зона инженерной сети), номер контура.

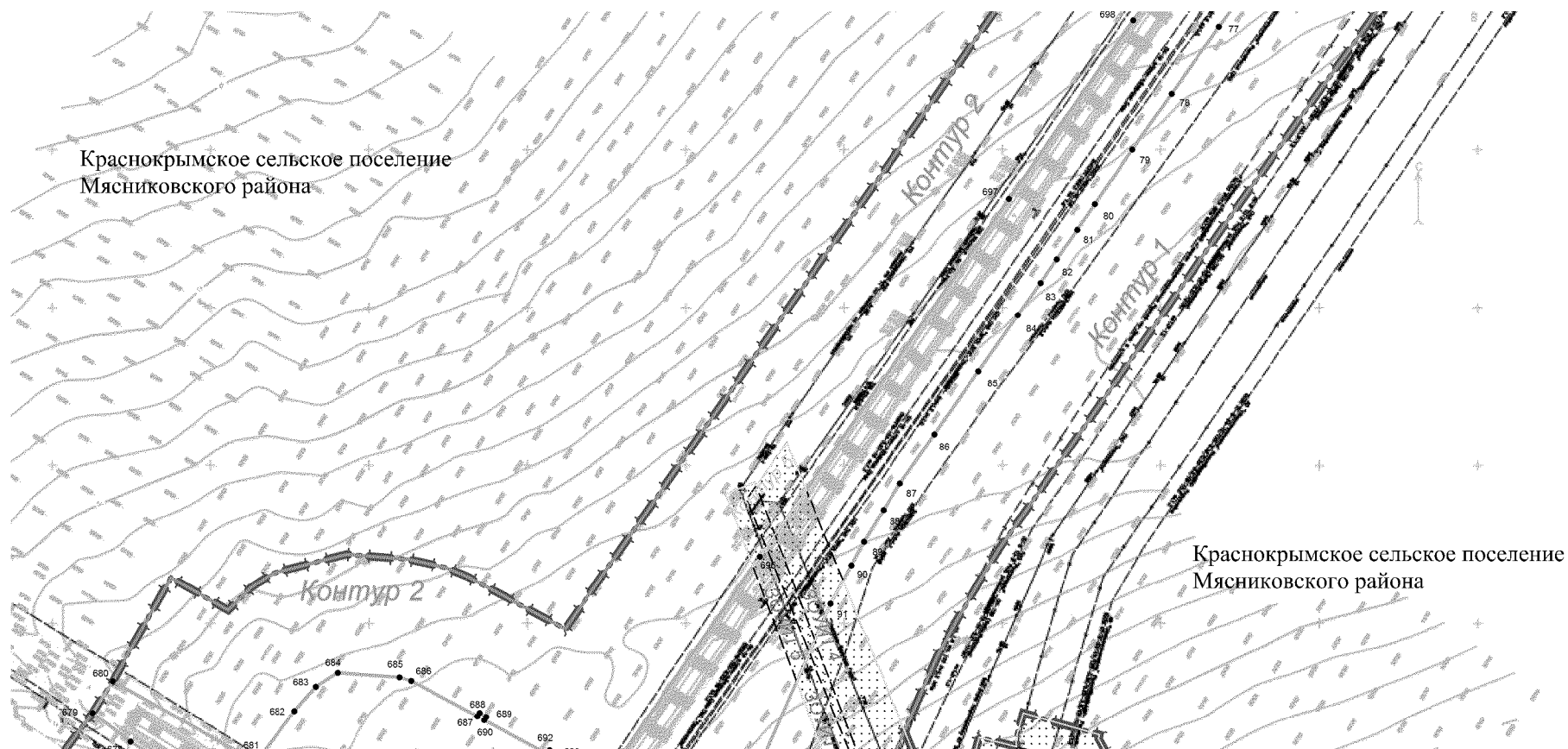
Краснокрымское сельское поселение  
Мясниковского района







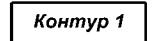
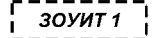
Краснокрымское сельское поселение  
Мясниковского района

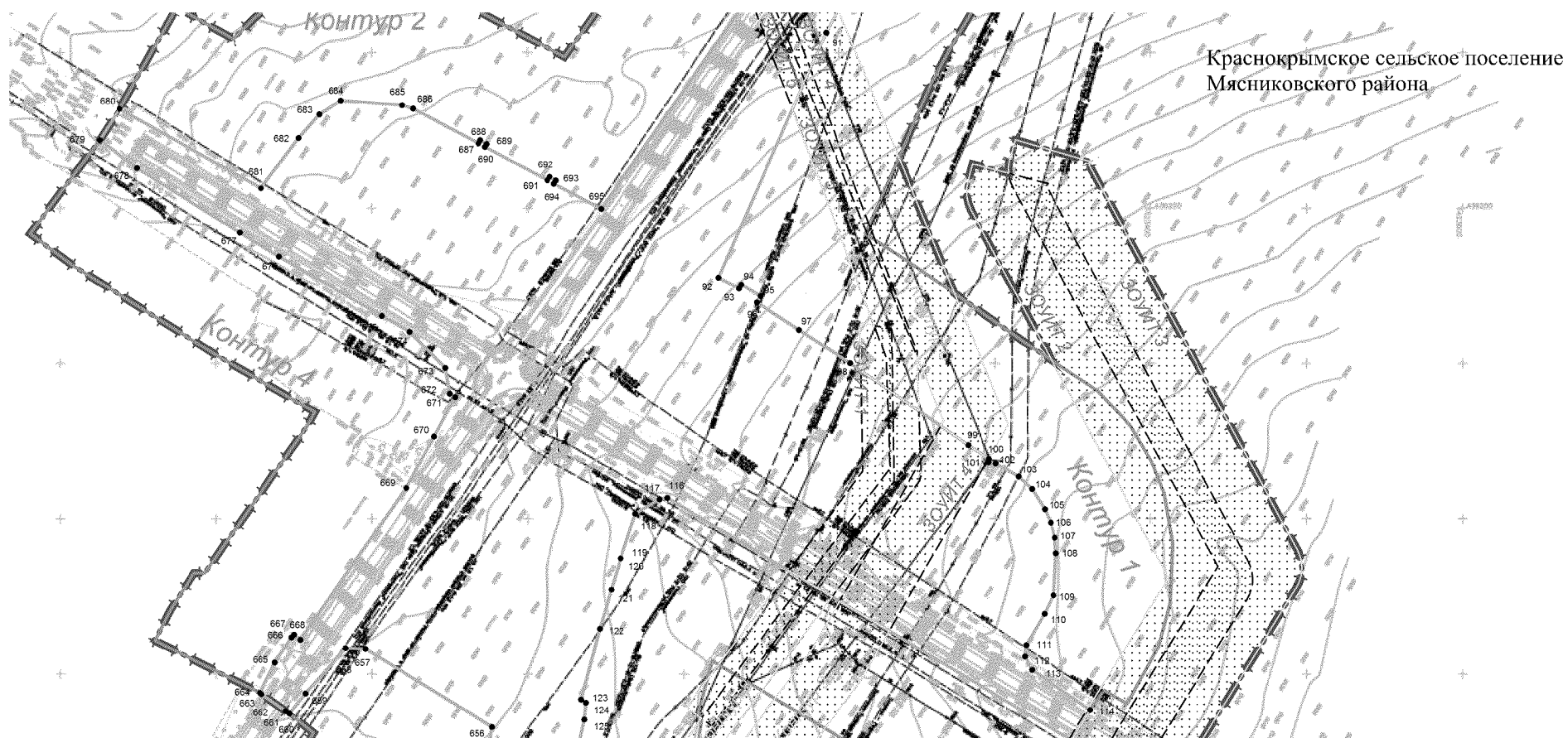
Условные обозначения:

- граница территории, в отношении которой осуществляется подготовка проекта планировки;
- граница зоны планируемого размещения автомобильной дороги;
- 8
 – номер характерной точки границы зоны планируемого размещения автомобильной дороги;
- Контур 1
 – граница зоны с особыми условиями использования территории (придорожная полоса), номер контура.









Условные обозначения:

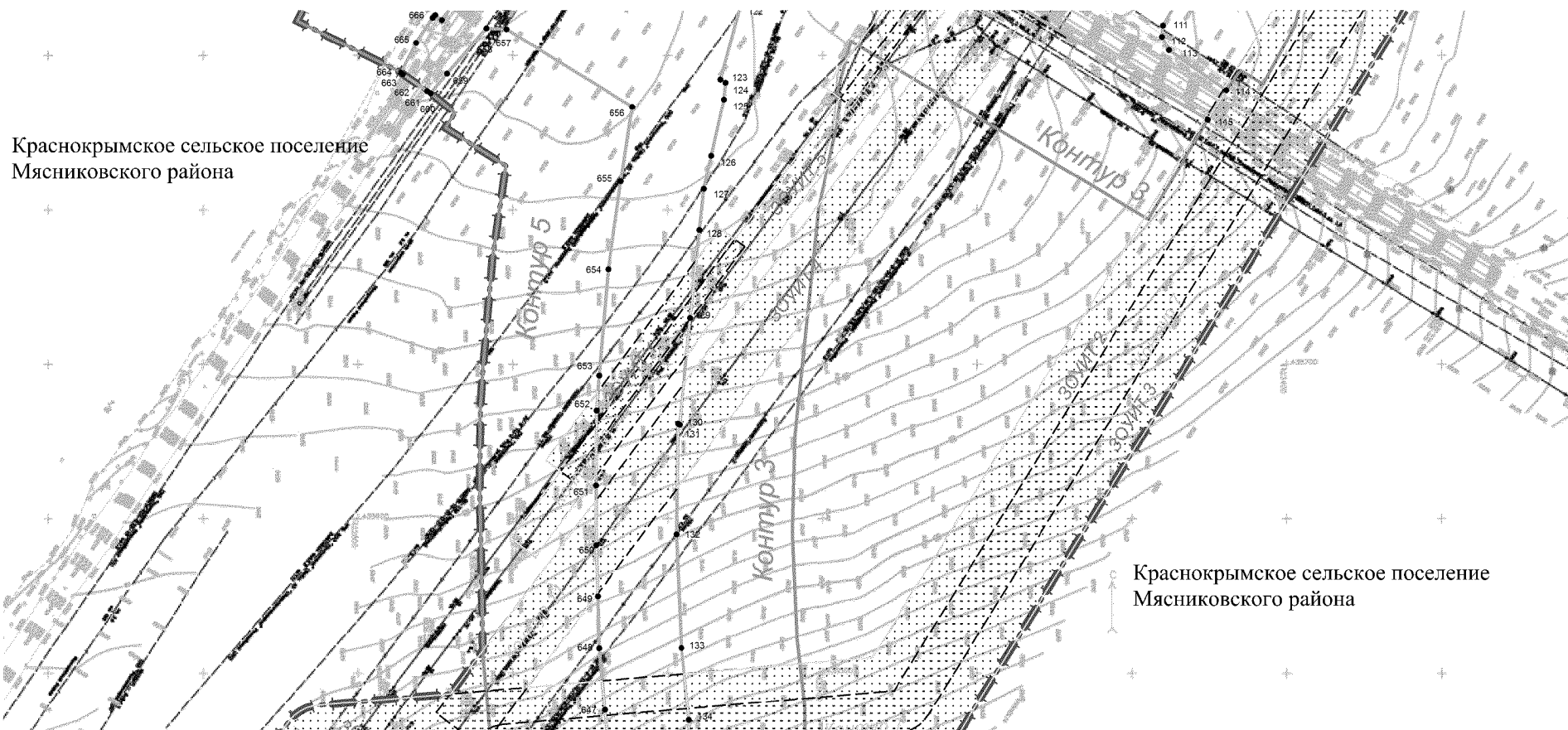
- |   |   |
|---|---|
|  | – граница территории, в отношении которой осуществляется подготовка проекта планировки;   |
|  | – граница зоны планируемого размещения автомобильной дороги;  |
|  | 8 – номер характерной точки границы зоны планируемого размещения автомобильной дороги;  |
|  | – граница зоны планируемого размещения линейных объектов (инженерных сетей), подлежащих реконструкции в связи с изменением их местоположения (номер контура); |
|  | – граница зоны с особыми условиями использования территории (придорожная полоса), номер контура;  |
|  | – граница зоны с особыми условиями использования территории (охранная зона инженерной сети), номер контура.   |







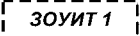
Краснокрымское сельское поселение  
Мясниковского района

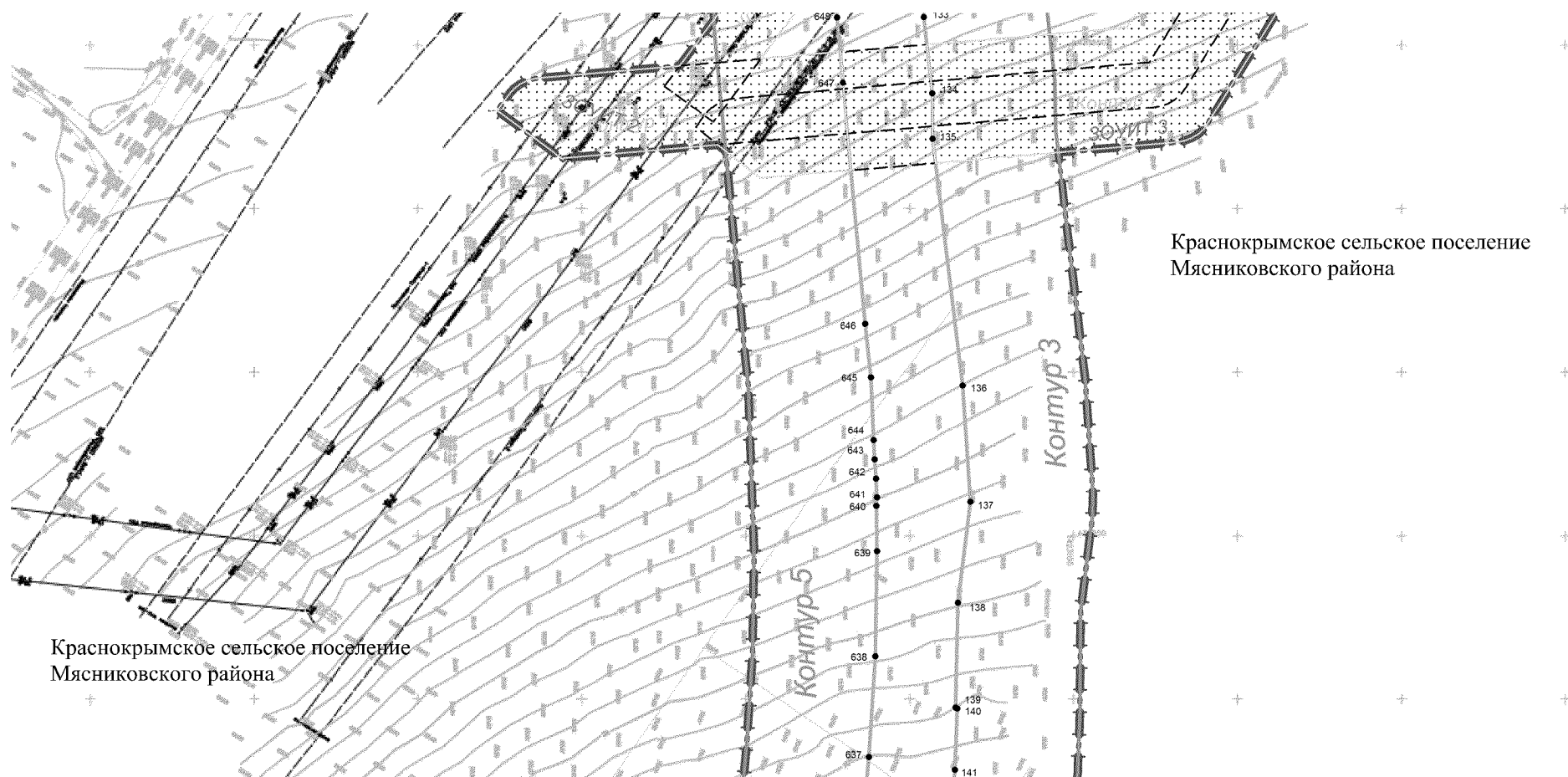
Условные обозначения:

-  — граница территории, в отношении которой осуществляется подготовка проекта планировки;
-  — граница зоны планируемого размещения автомобильной дороги;
-  8 — номер характерной точки границы зоны планируемого размещения автомобильной дороги;
-  — граница зоны планируемого размещения линейных объектов (инженерных сетей), подлежащих реконструкции в связи с изменением их местоположения (номер контура);
-  — граница зоны с особыми условиями использования территории (придорожная полоса), номер контура;
-  — граница зоны с особыми условиями использования территории (охранная зона инженерной сети), номер контура.



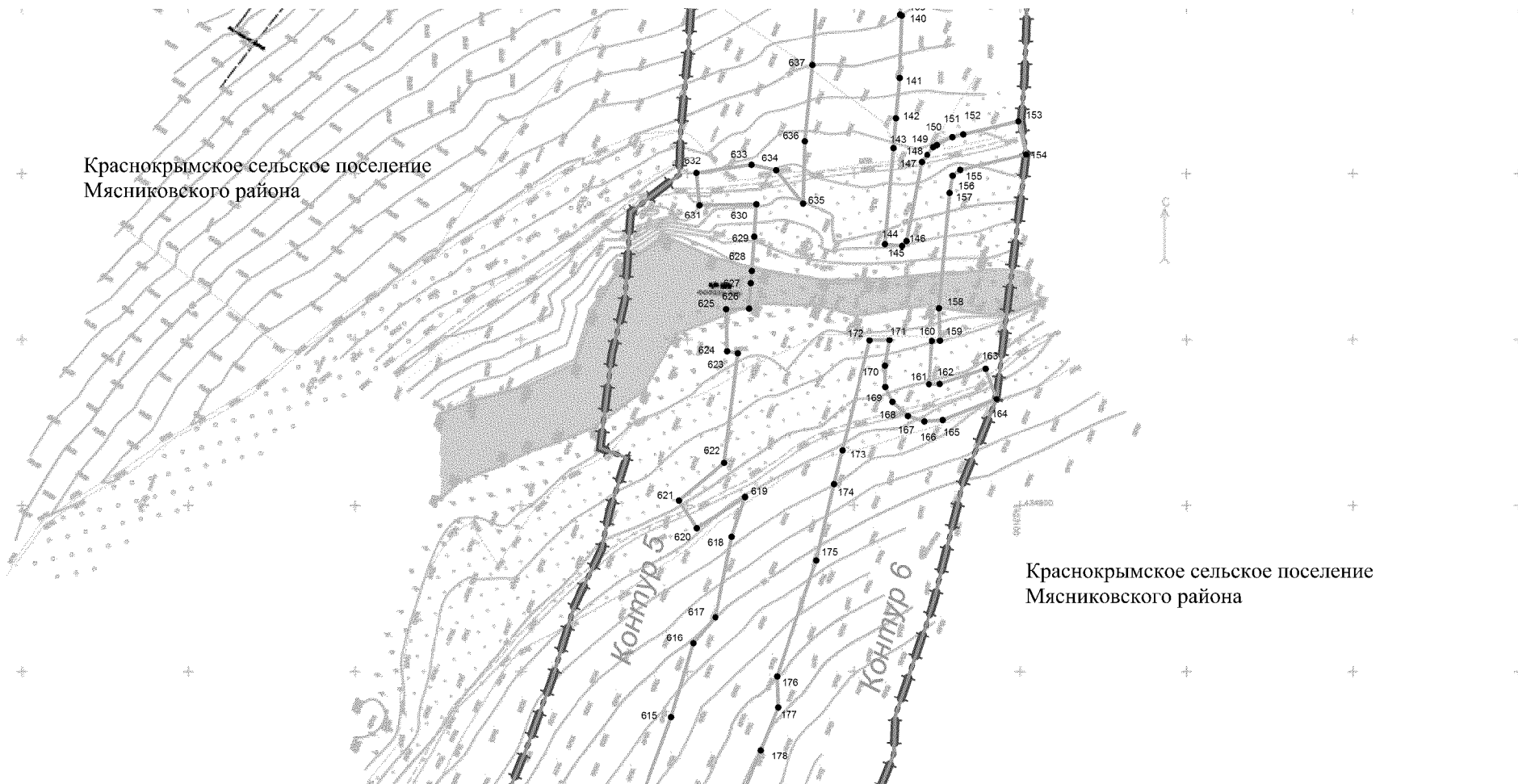
Условные обозначения:

- |   |   |
|---|---|
| <br><br><br>Контур 1<br><br> | — граница территории, в отношении которой осуществляется подготовка проекта планировки;<br>— граница зоны планируемого размещения автомобильной дороги;<br>8 — номер характерной точки границы зоны планируемого размещения автомобильной дороги;<br>— граница зоны планируемого размещения линейных объектов (инженерных сетей), подлежащих реконструкции в связи с изменением их местоположения (номер контура);<br>— граница зоны с особыми условиями использования территории (придорожная полоса), номер контура;<br>— граница зоны с особыми условиями использования территории (охранная зона инженерной сети), номер контура. |
|---|---|



Условные обозначения:

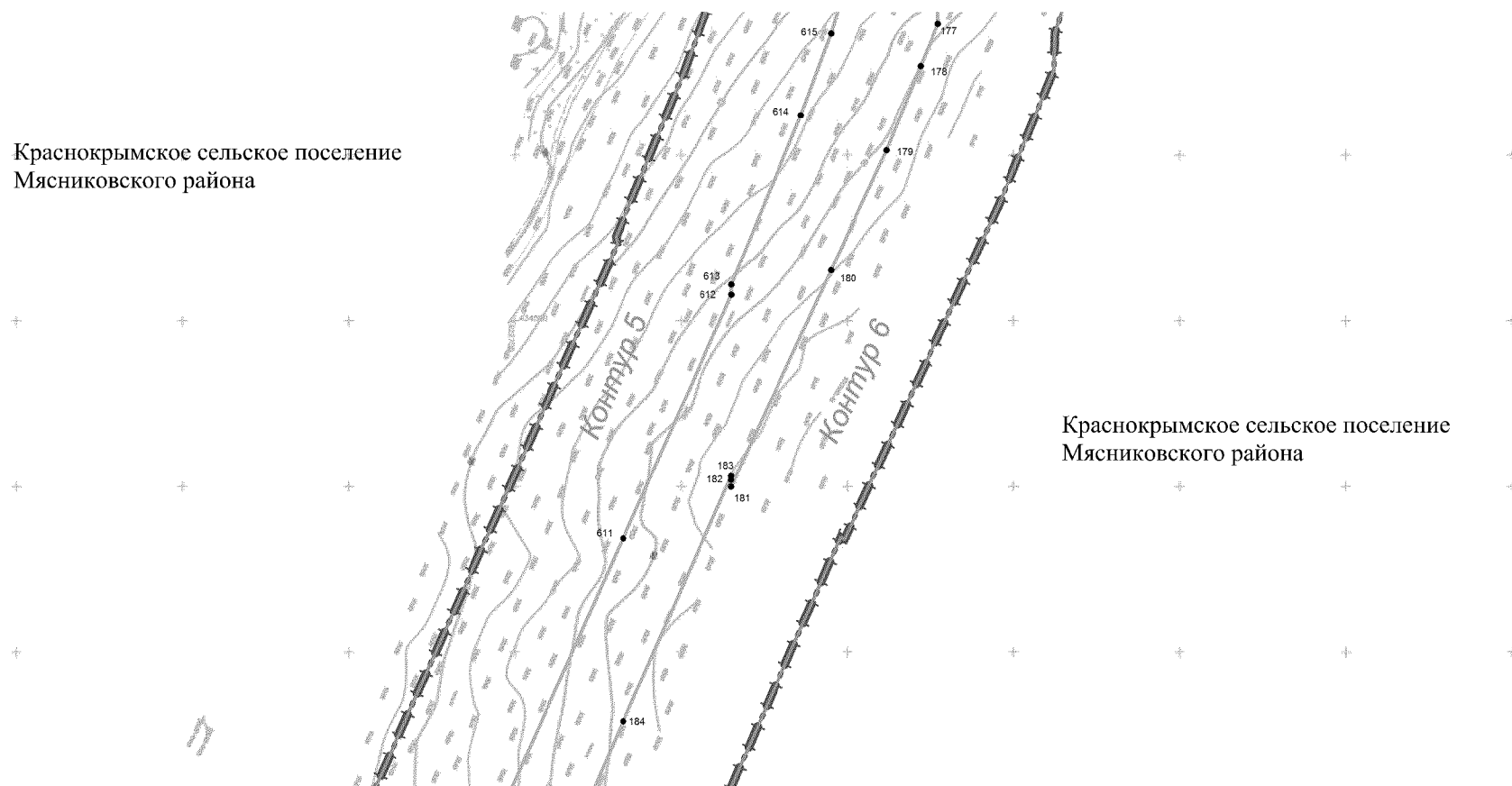
- граница территории, в отношении которой осуществляется подготовка проекта планировки;
- граница зоны планируемого размещения автомобильной дороги;
- 8 — номер характерной точки границы зоны планируемого размещения автомобильной дороги;
- Контур 1 — граница зоны планируемого размещения линейных объектов (инженерных сетей), подлежащих реконструкции в связи с изменением их местоположения (номер контура);
- Контур 1
 — граница зоны с особыми условиями использования территории (придорожная полоса), номер контура;
- ЗОУИТ 1
 — граница зоны с особыми условиями использования территории (охранная зона инженерной сети), номер контура.



Условные обозначения:

- граница территории, в отношении которой осуществляется подготовка проекта планировки;
- граница зоны планируемого размещения автомобильной дороги;
- 8
 – номер характерной точки границы зоны планируемого размещения автомобильной дороги;
- Контур 1
 – граница зоны с особыми условиями использования территории (придорожная полоса), номер контура.

Краснокрымское сельское поселение  
Мясниковского района



Краснокрымское сельское поселение  
Мясниковского района

Условные обозначения:



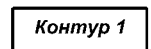
— граница территории, в отношении которой осуществляется подготовка проекта планировки;



— граница зоны планируемого размещения автомобильной дороги;

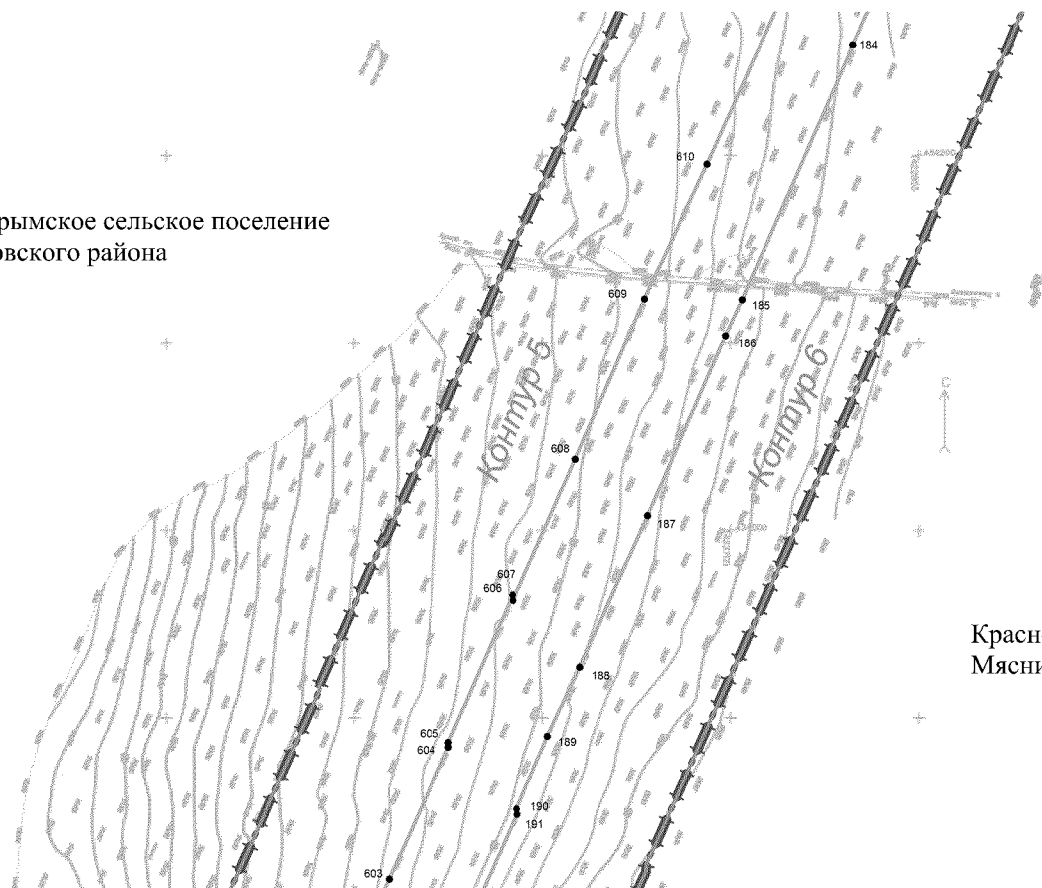
● 8

— номер характерной точки границы зоны планируемого размещения автомобильной дороги;



— граница зоны с особыми условиями использования территории (придорожная полоса), номер контура.

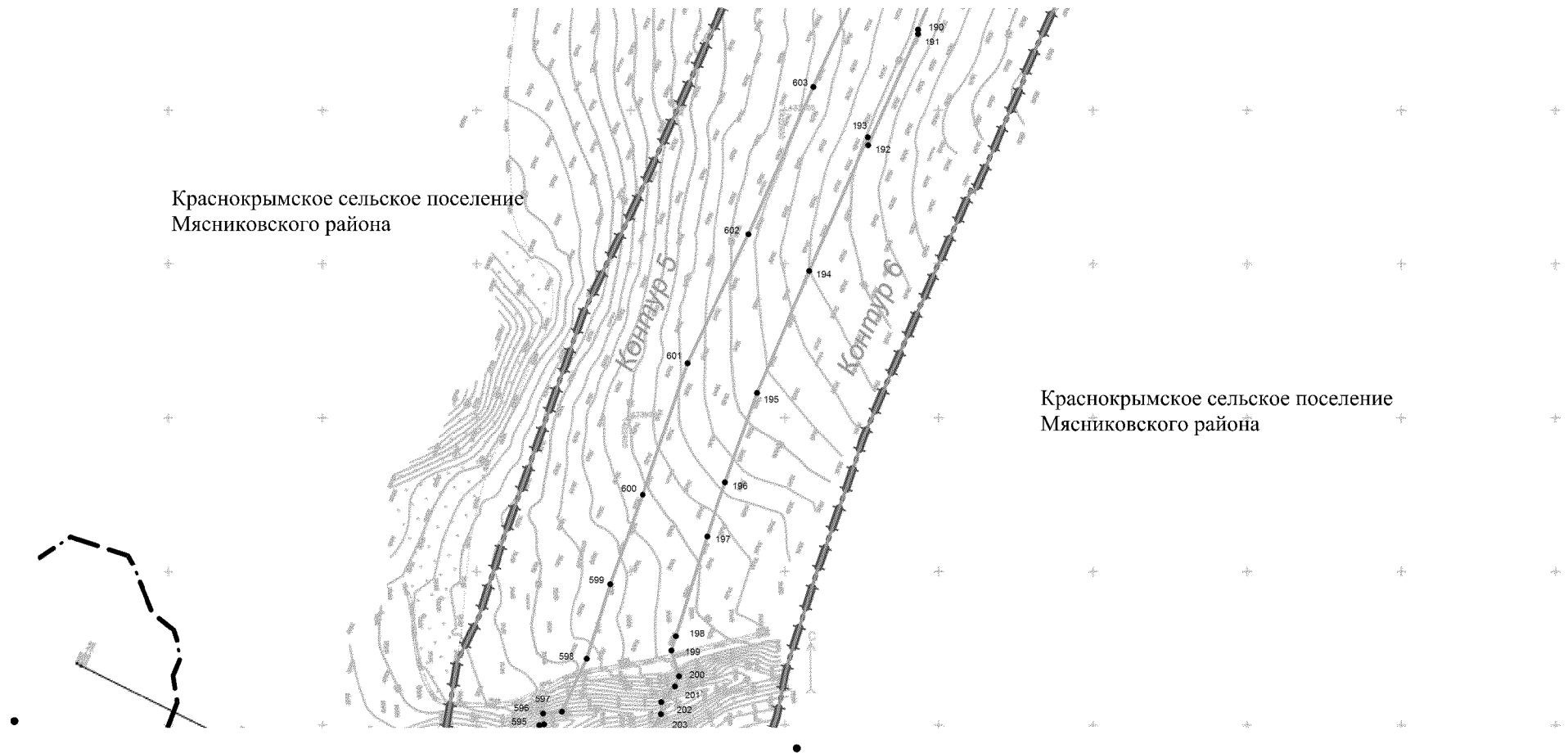
Краснокрымское сельское поселение  
Мясниковского района

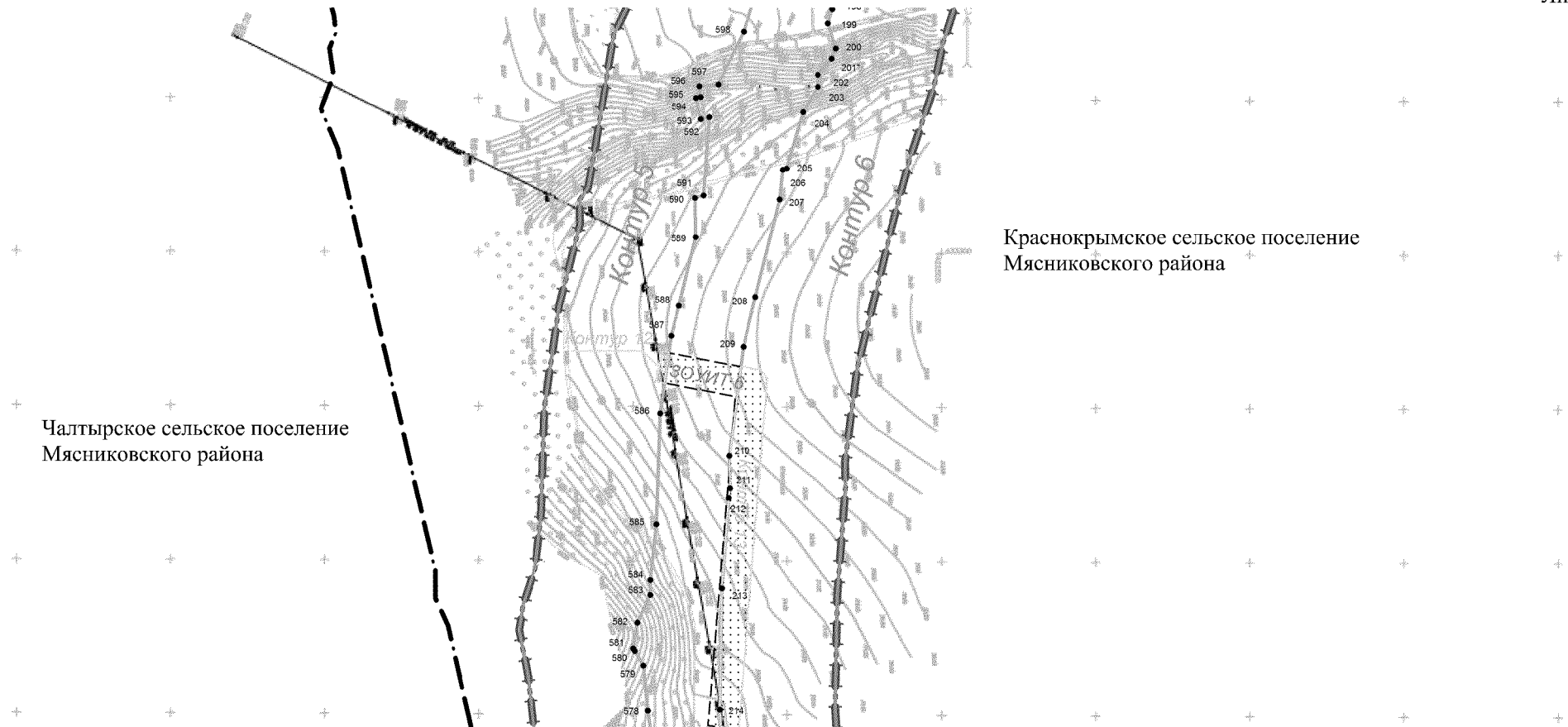


Краснокрымское сельское поселение  
Мясниковского района








Условные обозначения:

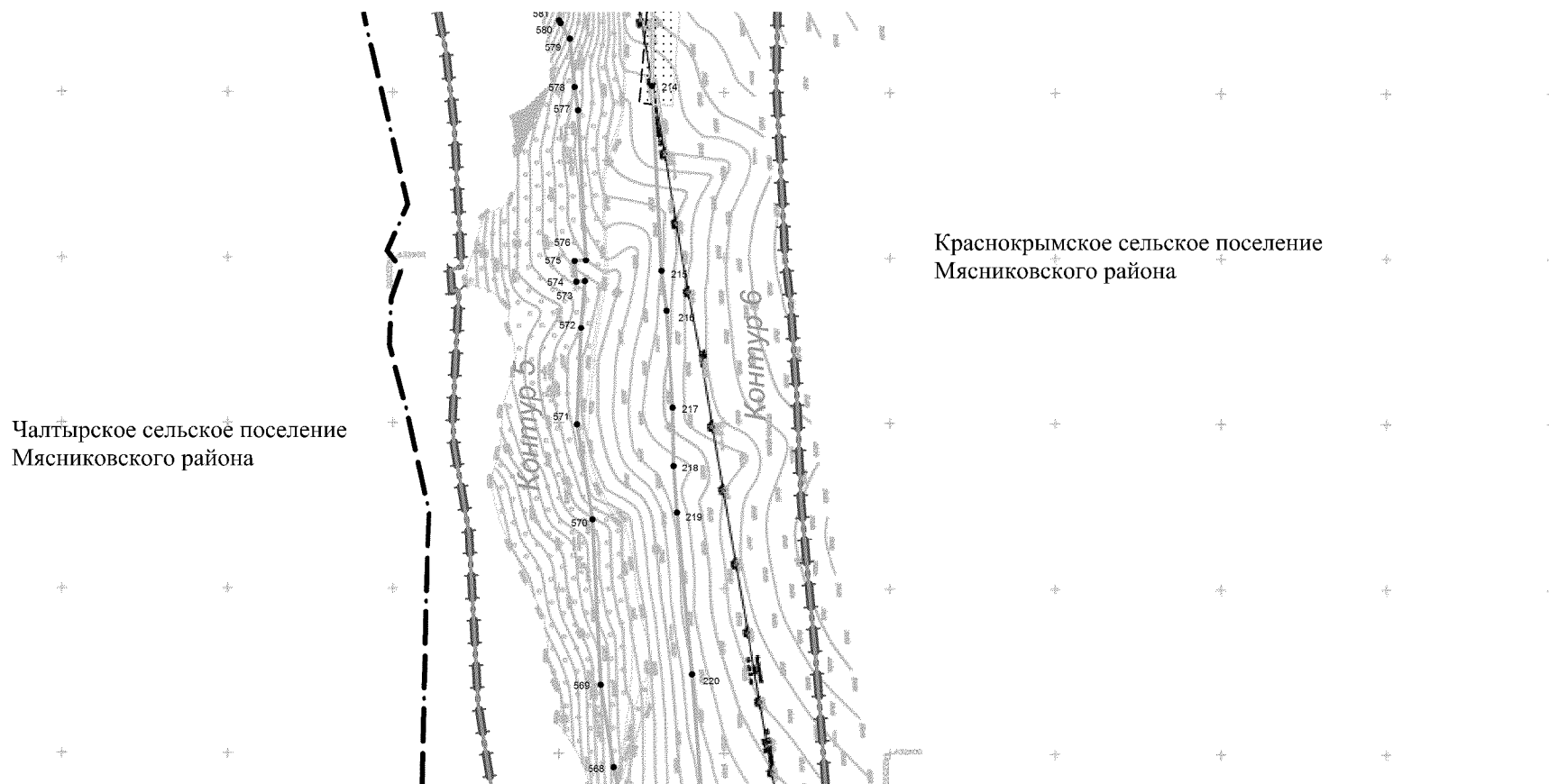
- граница территории, в отношении которой осуществляется подготовка проекта планировки;
- граница зоны планируемого размещения автомобильной дороги;
- 8
 – номер характерной точки границы зоны планируемого размещения автомобильной дороги;
- Контур 1
 – граница зоны с особыми условиями использования территории (придорожная полоса), номер контура.








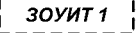


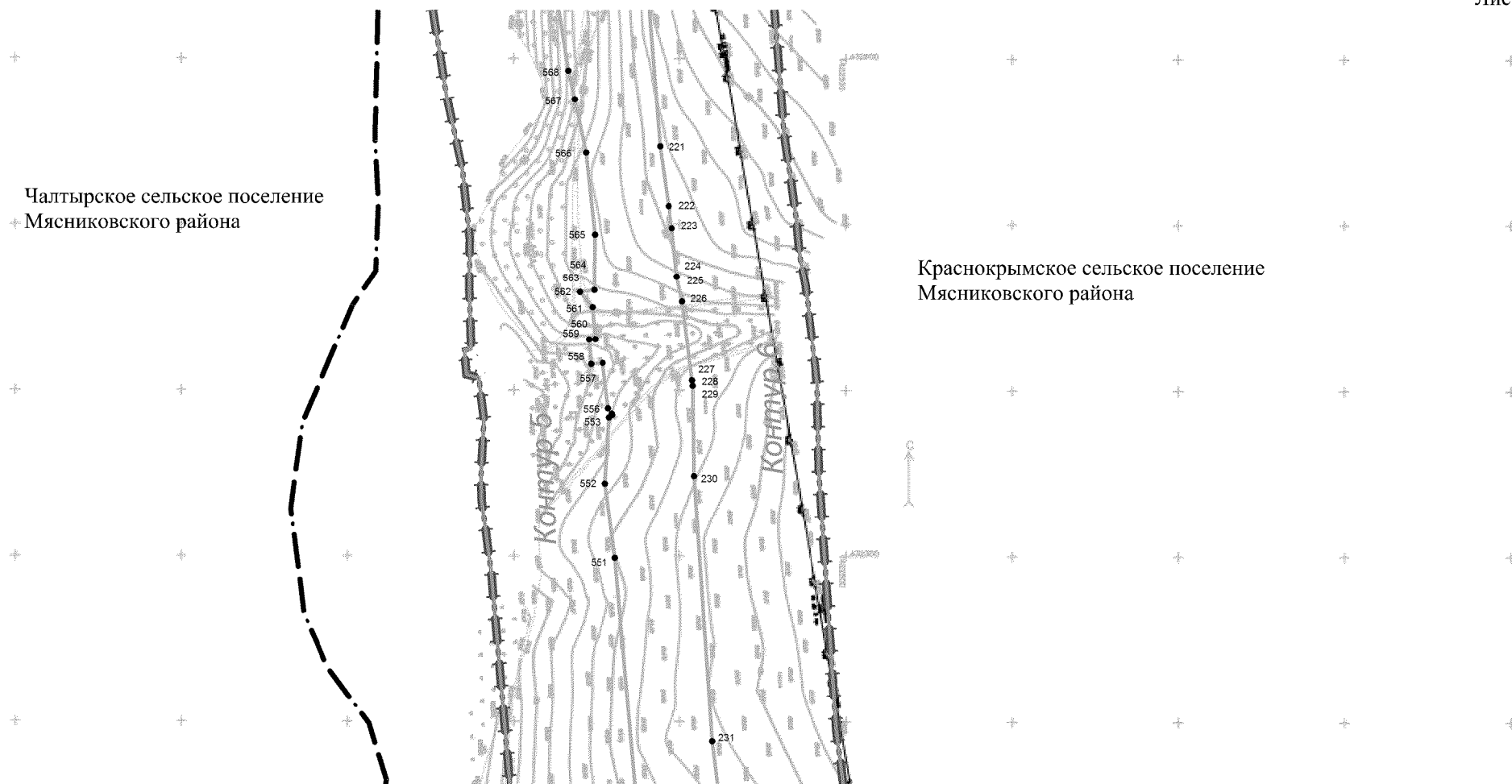
Условные обозначения:

-  — граница территории, в отношении которой осуществляется подготовка проекта планировки;
-  — граница муниципального образования;
-  — граница зоны планируемого размещения автомобильной дороги;
-  8 — номер характерной точки границы зоны планируемого размещения автомобильной дороги;
-  — граница зоны планируемого размещения линейных объектов (инженерных сетей), подлежащих реконструкции в связи с изменением их местоположения (номер контура);
-  — граница зоны с особыми условиями использования территории (придорожная полоса), номер контура;
-  — граница зоны с особыми условиями использования территории (охранная зона инженерной сети), номер контура.

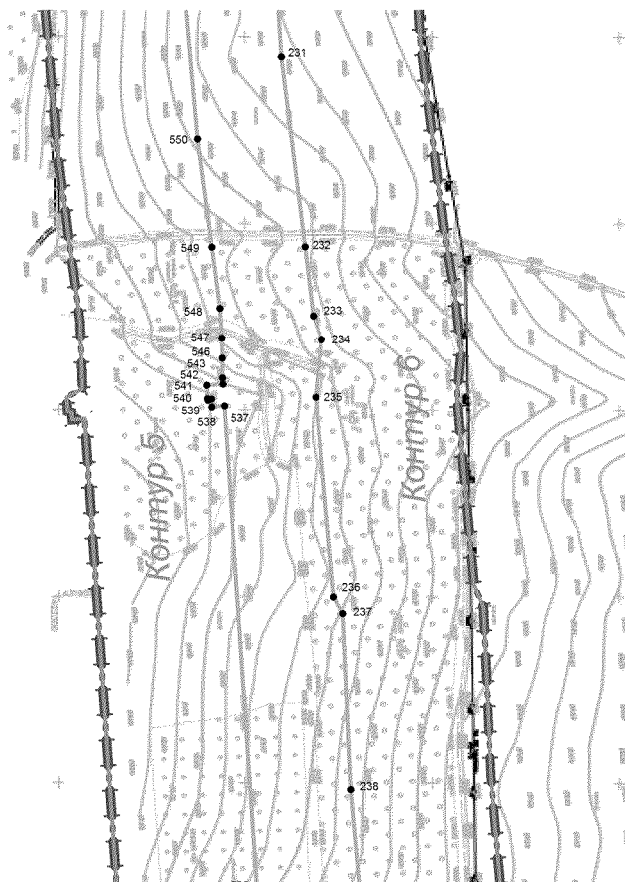


Условные обозначения:

- |   |   |
|---|---|
|    | – граница территории, в отношении которой осуществляется подготовка проекта планировки;   |
|    | – граница муниципального образования;   |
|    | – граница зоны планируемого размещения автомобильной дороги;  |
|  8 | – номер характерной точки границы зоны планируемого размещения автомобильной дороги;  |
| Контур 1  | – граница зоны планируемого размещения линейных объектов (инженерных сетей), подлежащих реконструкции в связи с изменением их местоположения (номер контура); |
|    | – граница зоны с особыми условиями использования территории (придорожная полоса), номер контура;  |
|    | – граница зоны с особыми условиями использования территории (охранная зона инженерной сети), номер контура.   |





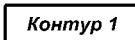


Чалтырское сельское поселение  
Мясниковского района

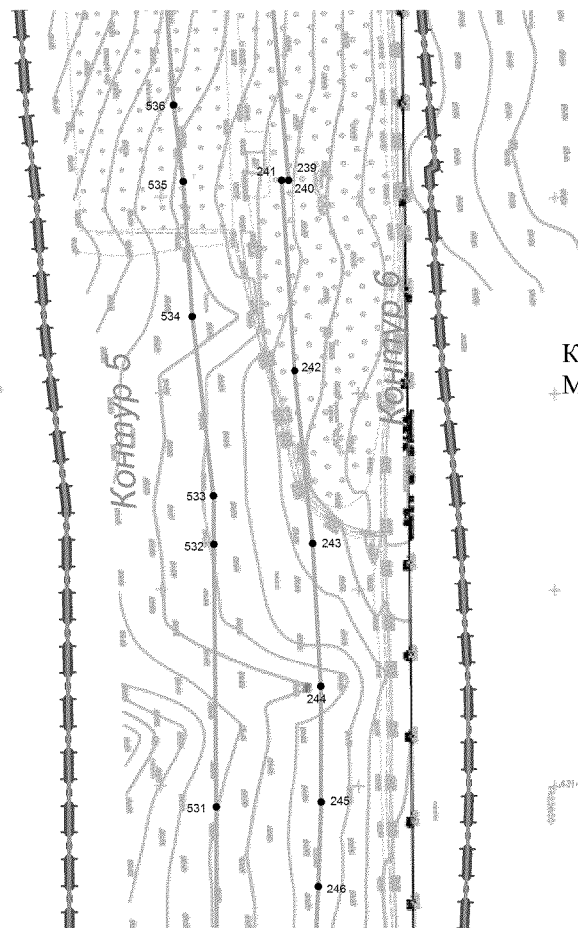



Краснокрымское сельское поселение  
Мясниковского района

Условные обозначения:






-  — граница территории, в отношении которой осуществляется подготовка проекта планировки;
-  — граница муниципального образования;
-  — граница зоны планируемого размещения автомобильной дороги;
-  8 — номер характерной точки границы зоны планируемого размещения автомобильной дороги;
-  — граница зоны с особыми условиями использования территории (придорожная полоса), номер контура.

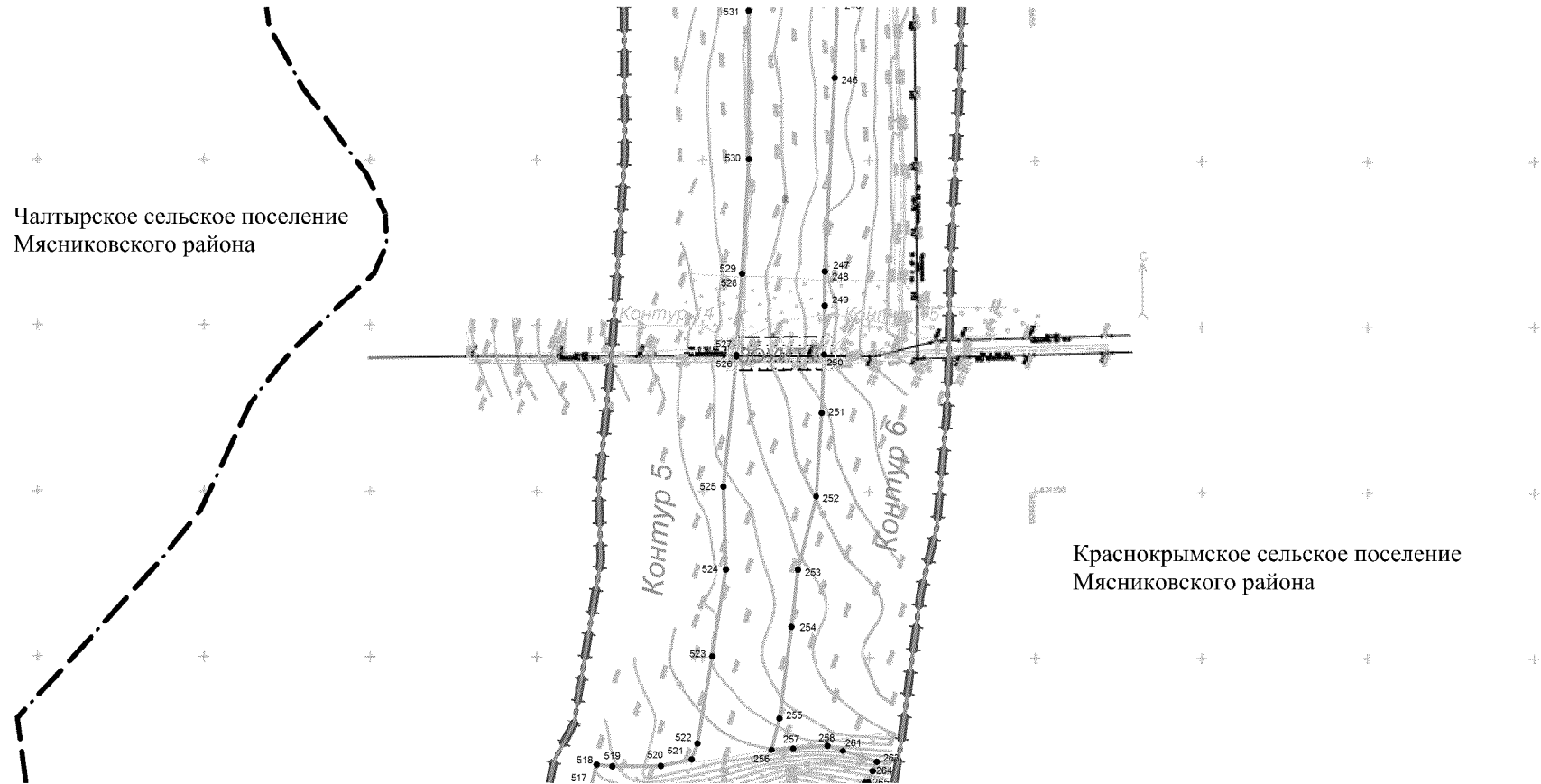
Чалтырское сельское поселение  
Мясниковского района





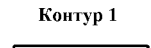

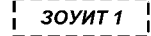


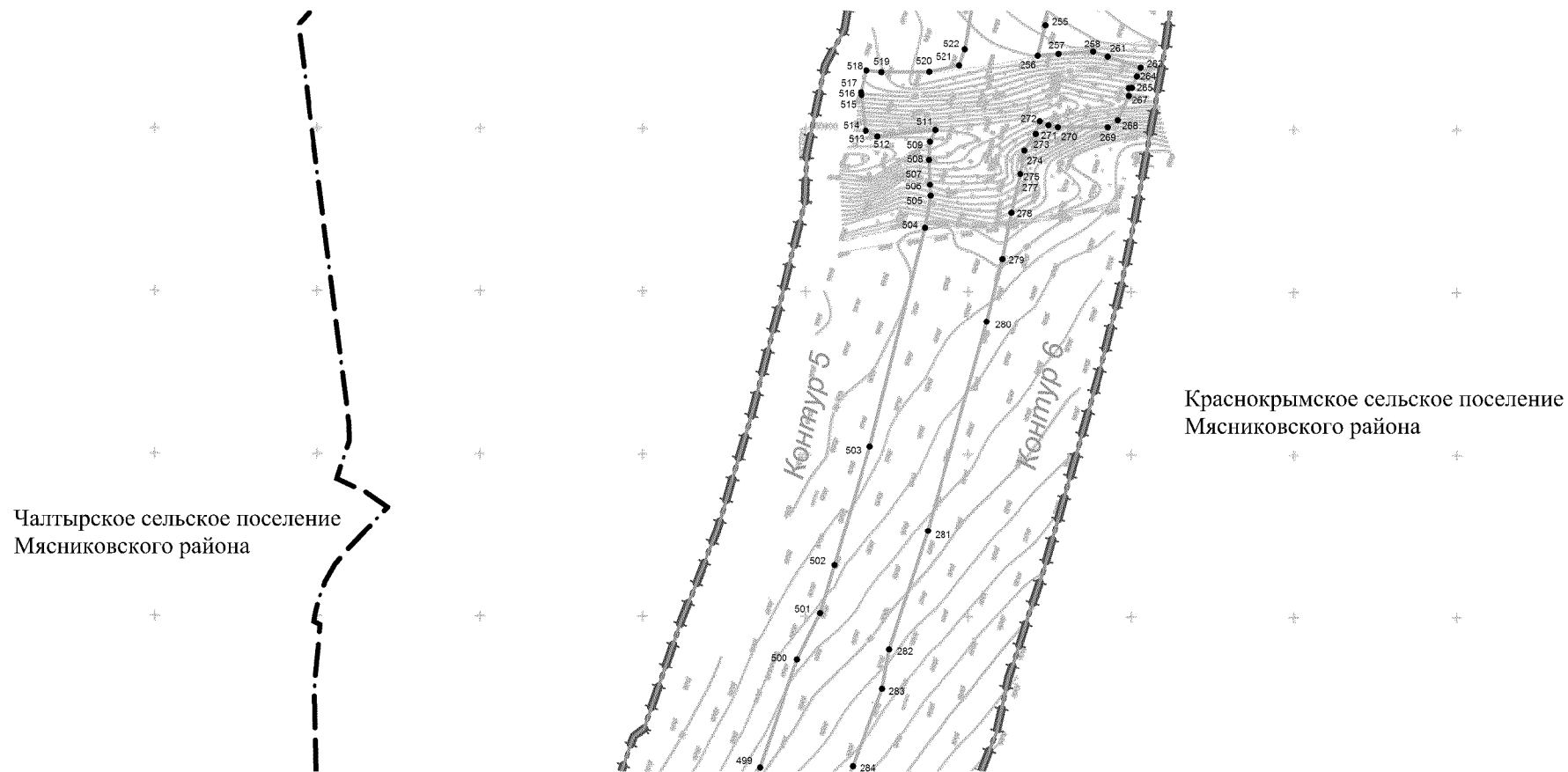
Краснокрымское сельское поселение  
Мясниковского района

Условные обозначения:

-  — граница территории, в отношении которой осуществляется подготовка проекта планировки;
-  — граница муниципального образования;
-  — граница зоны планируемого размещения автомобильной дороги;
-  8 — номер характерной точки границы зоны планируемого размещения автомобильной дороги;
-  — граница зоны с особыми условиями использования территории (придорожная полоса), номер контура.



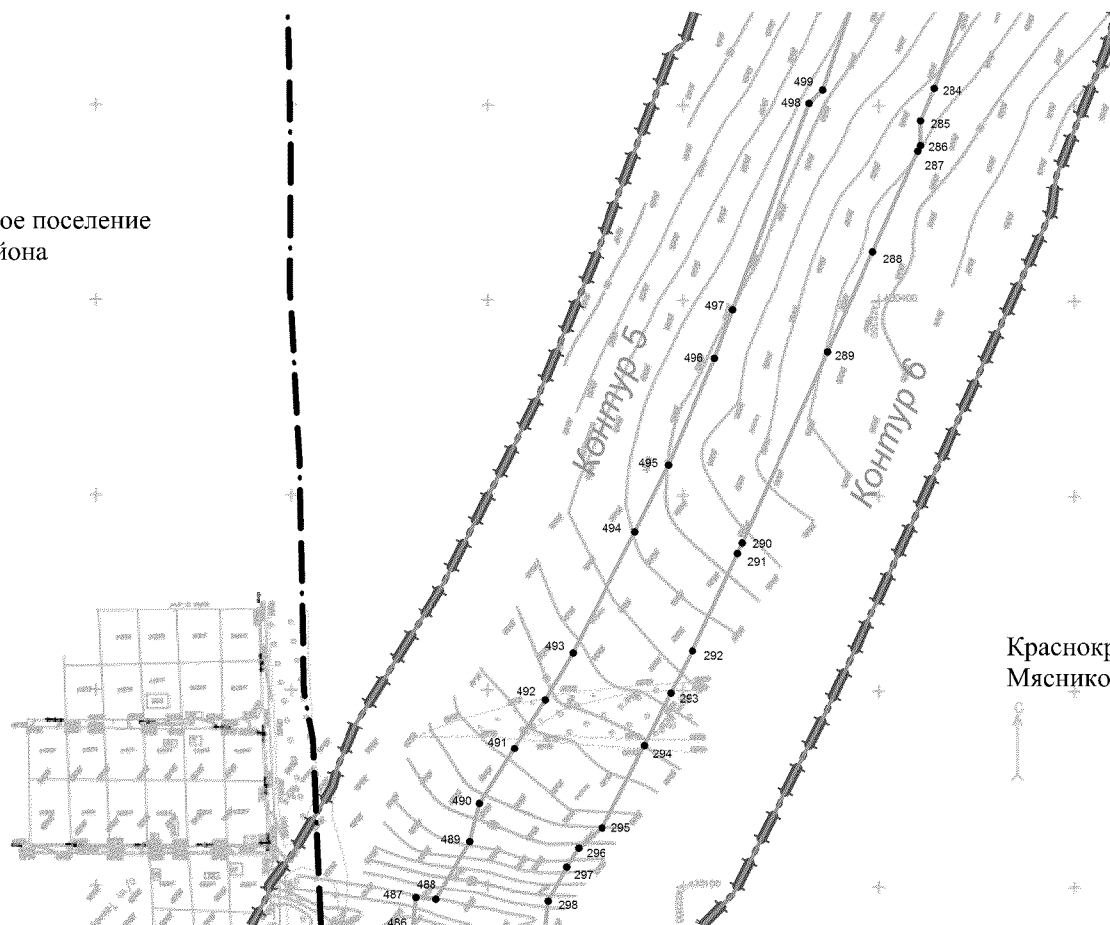
-  — граница территории, в отношении которой осуществляется подготовка проекта планировки;
-  — граница муниципального образования;
-  — граница зоны планируемого размещения автомобильной дороги;
-  8 — номер характерной точки границы зоны планируемого размещения автомобильной дороги;
-  — граница зоны планируемого размещения линейных объектов (инженерных сетей), подлежащих реконструкции в связи с изменением их местоположения (номер контура);
-  — граница зоны с особыми условиями использования территории (придорожная полоса), номер контура;
-  — граница зоны с особыми условиями использования территории (охранная зона инженерной сети), номер контура.



Условные обозначения:






- граница территории, в отношении которой осуществляется подготовка проекта планировки;
- граница муниципального образования;
- граница зоны планируемого размещения автомобильной дороги;
- 8 — номер характерной точки границы зоны планируемого размещения автомобильной дороги;
- Контур 1 — граница зоны с особыми условиями использования территории (придорожная полоса), номер контура.

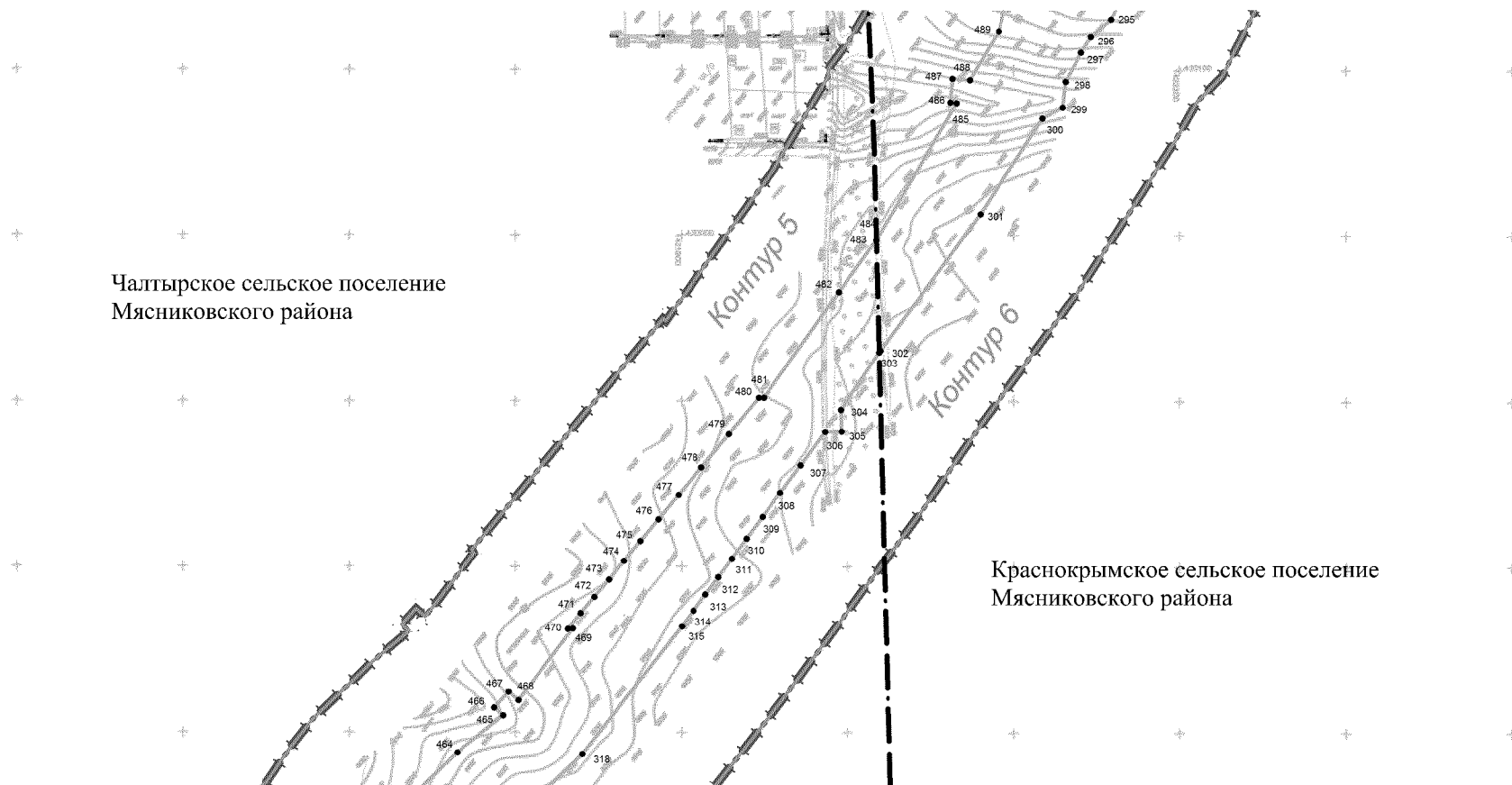
Чалтырское сельское поселение  
Мясниковского района



Краснокрымское сельское поселение  
Мясниковского района

Условные обозначения:





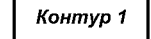
-  — граница территории, в отношении которой осуществляется подготовка проекта планировки;
-  — граница муниципального образования;
-  — граница зоны планируемого размещения автомобильной дороги;
-  8 — номер характерной точки границы зоны планируемого размещения автомобильной дороги;
-  — граница зоны с особыми условиями использования территории (придорожная полоса), номер контура.

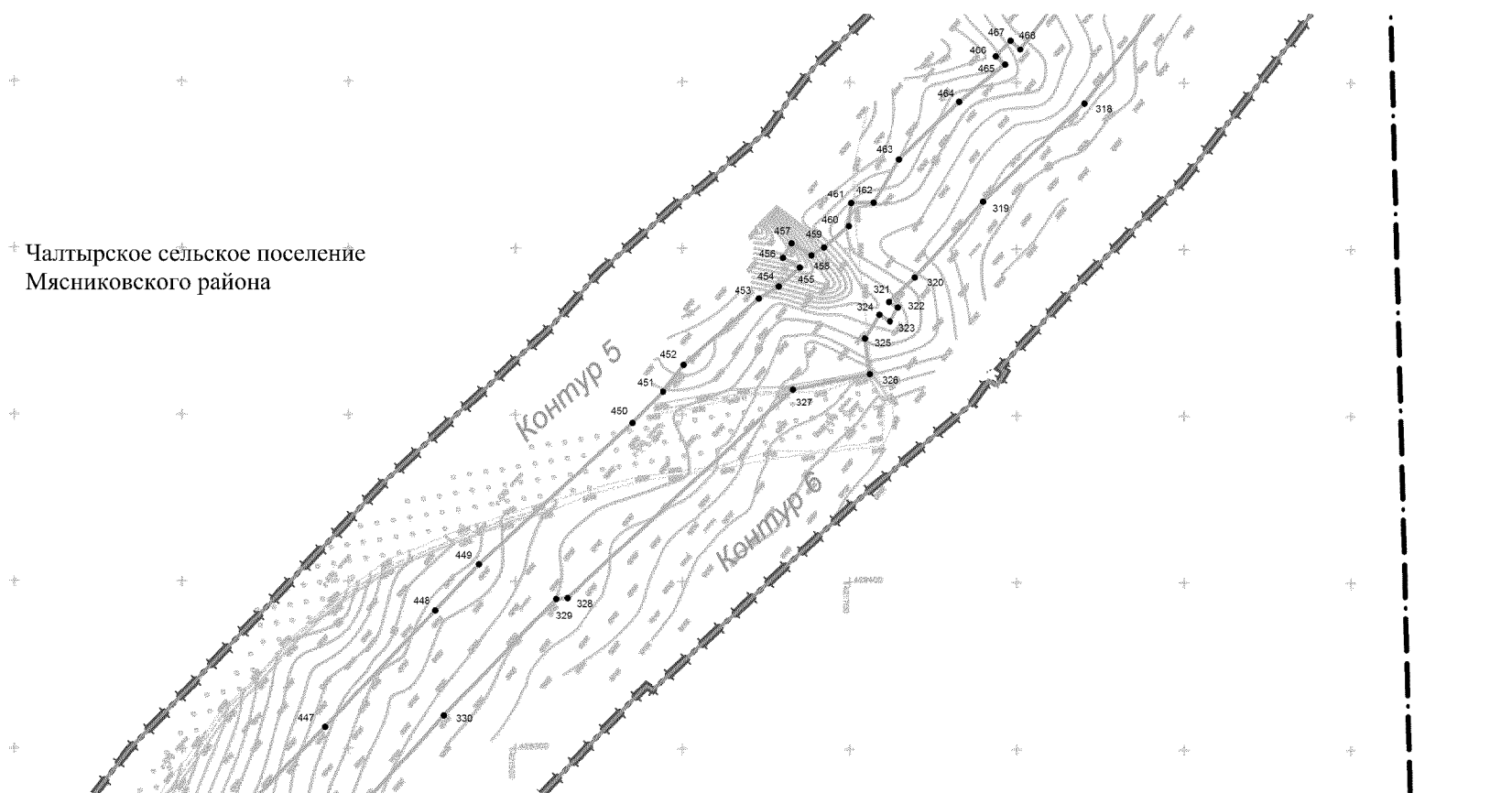


Чалтырское сельское поселение  
Мясниковского района

Краснокрымское сельское поселение  
Мясниковского района

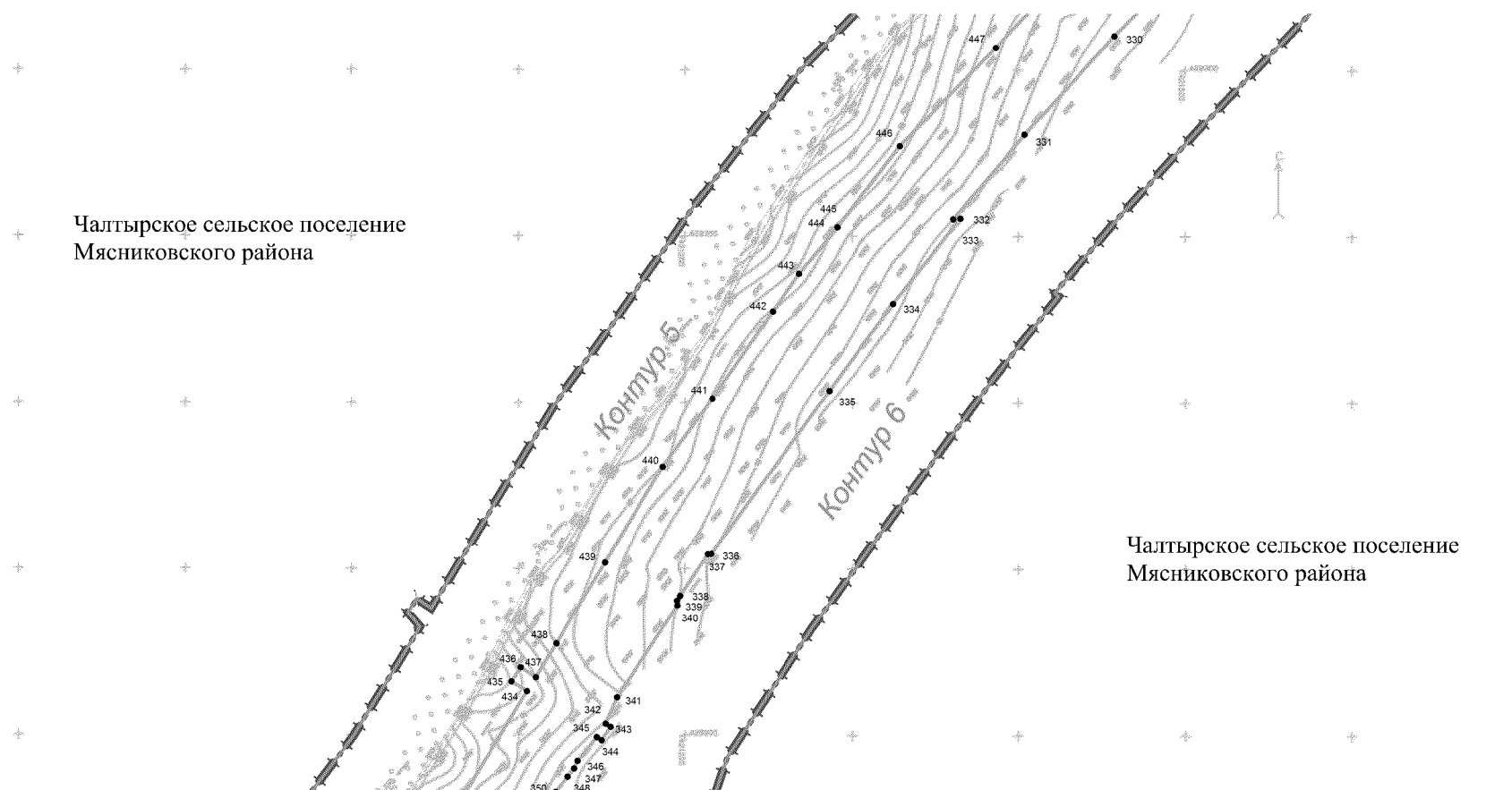
Условные обозначения:

-  — граница территории, в отношении которой осуществляется подготовка проекта планировки;
-  — граница муниципального образования;
-  — граница зоны планируемого размещения автомобильной дороги;
-  — номер характерной точки границы зоны планируемого размещения автомобильной дороги;
-  — граница зоны с особыми условиями использования территории (придорожная полоса), номер контура.



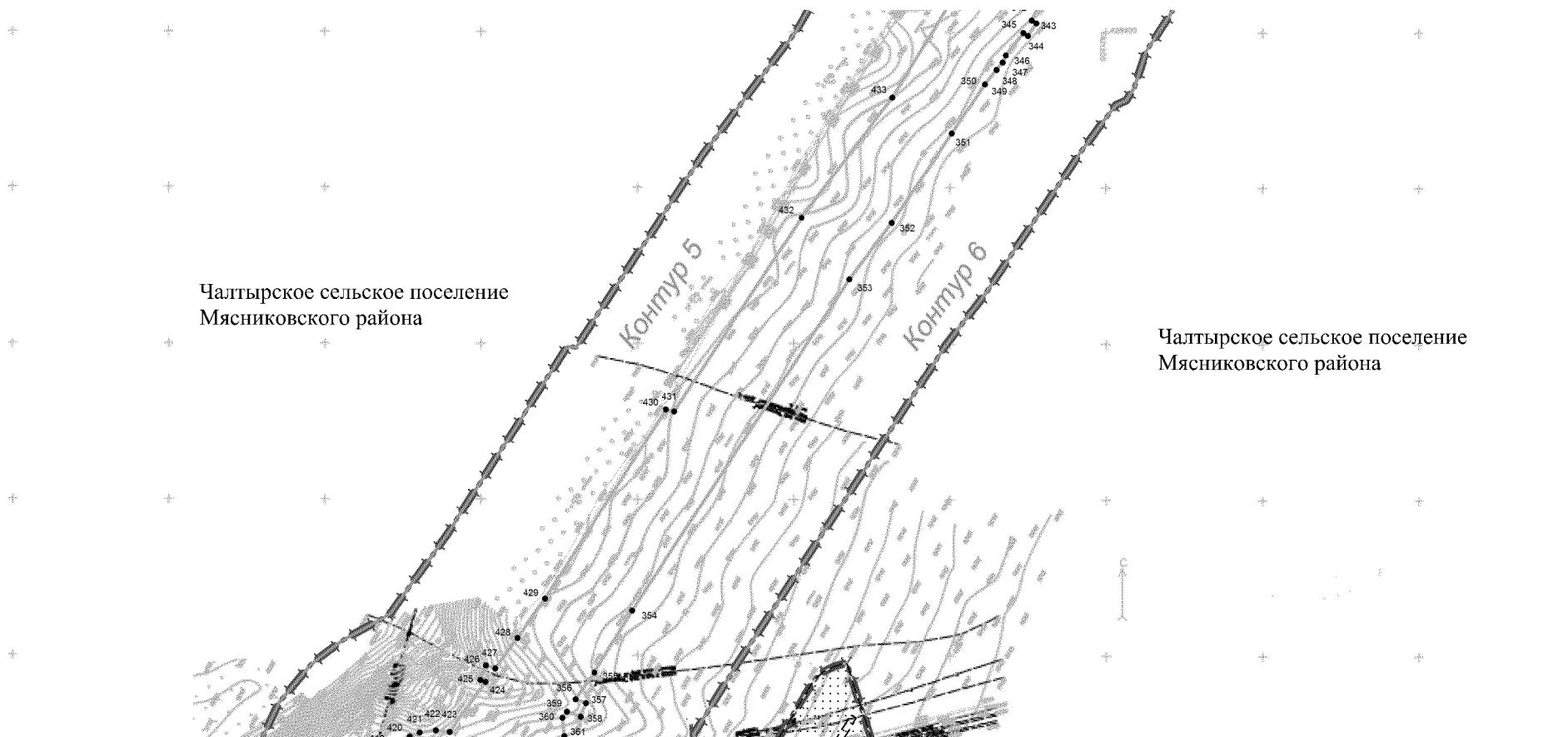
Условные обозначения:

- — — — — граница территории, в отношении которой осуществляется подготовка проекта планировки;
- граница зоны планируемого размещения автомобильной дороги;
- 8 — номер характерной точки границы зоны планируемого размещения автомобильной дороги;
- Контур 1 — граница зоны с особыми условиями использования территории (придорожная полоса), номер контура.









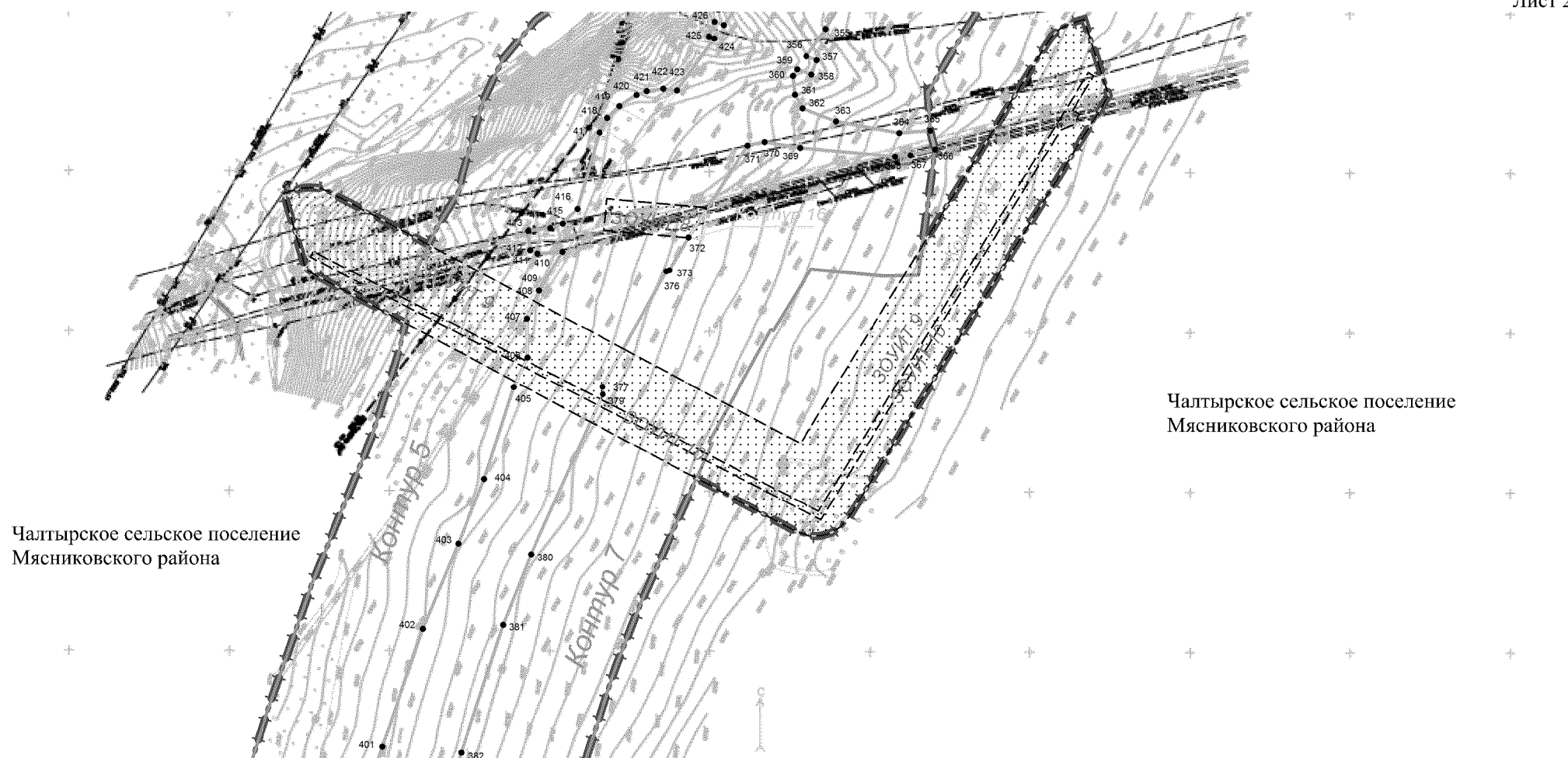
Условные обозначения:

- граница территории, в отношении которой осуществляется подготовка проекта планировки;
- граница зоны планируемого размещения автомобильной дороги;
- 8
 — номер характерной точки границы зоны планируемого размещения автомобильной дороги;
- Контур 1
 — граница зоны с особыми условиями использования территории (придорожная полоса), номер контура.



Условные обозначения:






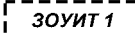
- |   |   |
|---|---|
|              | — граница территории, в отношении которой осуществляется подготовка проекта планировки;   |
|              | — граница зоны планируемого размещения автомобильной дороги;  |
|  8           | — номер характерной точки границы зоны планируемого размещения автомобильной дороги;  |
| Контур 1<br> | — граница зоны планируемого размещения линейных объектов (инженерных сетей), подлежащих реконструкции в связи с изменением их местоположения (номер контура); |
|              | — граница зоны с особыми условиями использования территории (придорожная полоса), номер контура;  |
|              | — граница зоны с особыми условиями использования территории (охранная зона инженерной сети), номер контура.   |



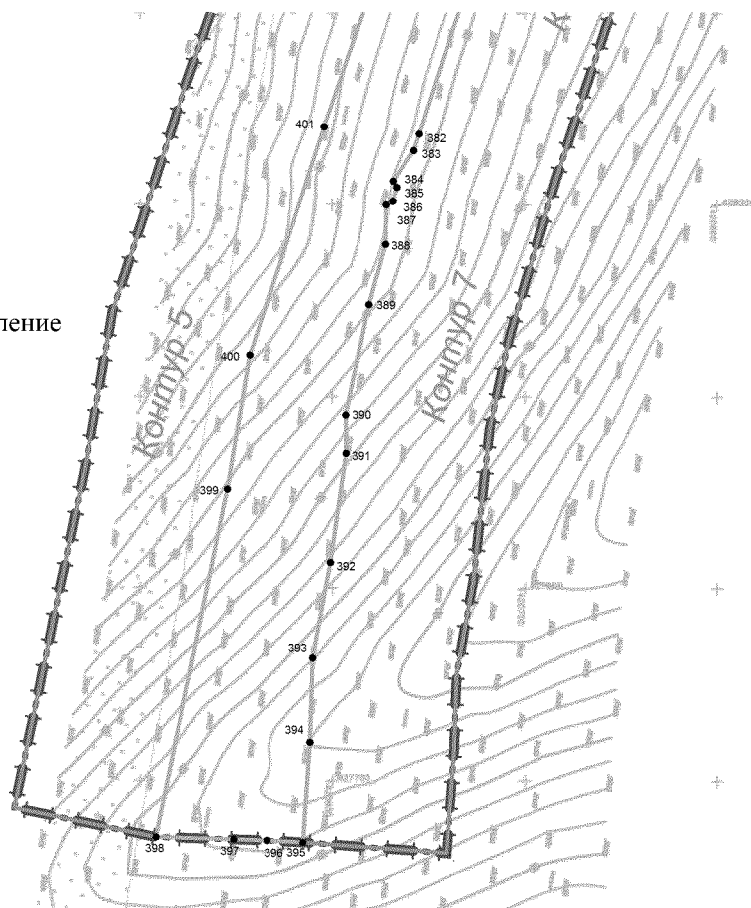
Чалтырское сельское поселение  
Мясниковского района

Чалтырское сельское поселение  
Мясниковского района

Условные обозначения:

- |   |   |
|---|---|
|    | – граница территории, в отношении которой осуществляется подготовка проекта планировки;   |
|    | – граница зоны планируемого размещения автомобильной дороги;  |
|  8 | – номер характерной точки границы зоны планируемого размещения автомобильной дороги;  |
|    | – граница зоны планируемого размещения линейных объектов (инженерных сетей), подлежащих реконструкции в связи с изменением их местоположения (номер контура); |
|    | – граница зоны с особыми условиями использования территории (придорожная полоса), номер контура;  |
|    | – граница зоны с особыми условиями использования территории (охранная зона инженерной сети), номер контура.   |

Чалтырское сельское поселение  
Мясниковского района



Чалтырское сельское поселение  
Мясниковского района

Условные обозначения:




— граница территории, в отношении которой осуществляется подготовка проекта планировки;



— граница зоны планируемого размещения автомобильной дороги;



8 — номер характерной точки границы зоны планируемого размещения автомобильной дороги;



— граница зоны с особыми условиями использования территории (придорожная полоса), номер контура.

Начальник управления  
документационного обеспечения  
Правительства Ростовской области

А.В. Демидов

Приложение № 3  
к распоряжению  
Правительства  
Ростовской области  
от 15.09.2025 № 925

## ПОЛОЖЕНИЕ

о размещении автомобильной дороги общего пользования  
регионального значения «Северный обход г. Ростова-на-Дону»  
на участке а/д «г. Ростов-на-Дону – сл. Родионово-Несветайская –  
г. Новошахтинск» – а/д «г. Ростов-на-Дону – г. Таганрог»

### 1. Общие положения

Целью подготовки проекта планировки территории размещения автомобильной дороги общего пользования регионального значения «Северный обход г. Ростова-на-Дону» на участке а/д «г. Ростов-на-Дону – сл. Родионово-Несветайская – г. Новошахтинск» – а/д «г. Ростов-на-Дону – г. Таганрог» (далее – проект планировки, автомобильная дорога) является обеспечение планируемого размещения автомобильной дороги.

Основными задачами проекта планировки являются:

установление границ зоны планируемого размещения автомобильной дороги;

установление границ зоны планируемого размещения линейных объектов (инженерных сетей), подлежащих реконструкции в связи с изменением их местоположения;

установление зоны с особыми условиями использования территории – придорожной полосы автомобильной дороги;

установление зон с особыми условиями использования территории – охранных зон инженерных сетей, подлежащих реконструкции в связи с изменением их местоположения.

### 2. Положение о размещении автомобильной дороги

На основании существующей градостроительной ситуации, информации из государственного кадастра недвижимости, планируемых параметров объекта капитального строительства в проекте планировки определены границы зоны планируемого размещения автомобильной дороги.

Каталог координат поворотных точек границ зоны планируемого размещения автомобильной дороги приведен в таблице № 1.

№ точки	X	Y
1	2	3
1	438802,79	1425569,91
2	438752,88	1425560,99
3	438702,79	1425552,58
4	438677,57	1425549,31
5	438626,78	1425546,67
6	438580,08	1425546,47
7	438515,30	1425549,74
8	438499,79	1425551,14
9	438449,32	1425557,35
10	438399,35	1425565,91
11	438350,01	1425575,94
12	438325,72	1425582,15
13	438313,63	1425582,05
14	437937,55	1425578,82
15	437987,05	1425568,94
16	438060,27	1425556,95
17	438079,65	1425554,38
18	438118,83	1425550,19
19	438154,84	1425547,75
20	438190,85	1425546,00
21	438240,40	1425544,62
22	438307,97	1425545,00
23	438343,96	1425545,45
24	438400,91	1425545,84
25	438422,91	1425545,41
26	438450,68	1425544,11
27	438463,79	1425542,21
28	438469,05	1425541,75
29	438478,28	1425536,53
30	438475,70	1425533,20
31	438483,61	1425527,07
32	438486,06	1425530,24
33	438492,26	1425521,42
34	438495,82	1425512,72
35	438497,50	1425504,34
36	438497,43	1425493,91
37	438495,70	1425485,59
38	438489,54	1425470,58
39	438479,05	1425450,72
40	438470,74	1425434,24
41	438464,56	1425419,38

1	2	3
42	438459,17	1425402,85
43	438455,91	1425388,79
44	438268,89	1425050,43
45	438244,23	1425007,21
46	438137,62	1424812,93
47	438100,44	1424745,67
48	438090,42	1424725,59
49	438069,50	1424687,70
50	437874,54	1424341,87
51	437848,37	1424304,58
52	437798,35	1424245,59
53	437730,02	1424177,10
54	437707,89	1424158,30
55	437636,83	1424105,36
56	437596,02	1424074,95
57	437599,75	1424074,83
58	437599,35	1424074,55
59	437555,53	1424045,52
60	437386,28	1423932,62
61	437264,04	1423847,22
62	437182,16	1423788,73
63	437104,42	1423733,15
64	437074,64	1423713,32
65	437038,25	1423689,02
66	437038,23	1423689,04
67	436980,53	1423649,71
68	436980,52	1423649,72
69	436958,93	1423635,01
70	436928,49	1423614,25
71	436833,63	1423549,63
72	436817,06	1423537,39
73	436791,85	1423518,70
74	436770,07	1423502,93
75	436749,95	1423488,30
76	436711,24	1423460,02
77	436677,33	1423436,09
78	436634,97	1423406,17
79	436599,90	1423381,42
80	436565,27	1423357,71
81	436549,04	1423346,57
82	436530,20	1423333,59
83	436515,36	1423323,19
84	436495,01	1423308,89
85	436459,71	1423284,07

1	2	3
86	436419,75	1423256,23
87	436388,75	1423234,60
88	436371,77	1423224,21
89	436351,83	1423211,95
90	436336,83	1423203,84
91	436312,79	1423190,88
92	436155,05	1423122,02
93	436148,21	1423134,99
94	436150,65	1423136,51
95	436143,16	1423148,81
96	436139,16	1423146,48
97	436121,56	1423173,58
98	436100,07	1423206,48
99	436047,47	1423282,25
100	436038,65	1423295,55
101	436036,61	1423295,24
102	436035,91	1423299,84
103	436027,12	1423314,54
104	436019,26	1423323,08
105	436006,33	1423331,35
106	435997,84	1423335,20
107	435987,91	1423337,72
108	435977,86	1423338,55
109	435950,89	1423336,86
110	435939,11	1423331,16
111	435918,87	1423319,38
112	435911,61	1423318,63
113	435902,96	1423323,14
114	435877,17	1423360,36
115	435857,90	1423348,45
116	436013,60	1423089,06
117	436012,63	1423084,19
118	436003,54	1423068,55
119	435974,56	1423059,14
120	435974,56	1423059,14
121	435954,50	1423053,22
122	435929,43	1423045,89
123	435883,90	1423033,72
124	435881,93	1423036,91
125	435871,00	1423035,85
126	435834,75	1423027,74
127	435813,26	1423022,94
128	435786,86	1423020,21
129	435729,74	1423014,30

1	2	3
130	435661,04	1423007,20
131	435661,58	1423006,30
132	435590,01	1423005,16
133	435516,64	1423008,41
134	435470,18	1423013,49
135	435442,49	1423013,70
136	435291,89	1423031,86
137	435220,72	1423036,65
138	435159,29	1423029,13
139	435095,36	1423027,64
140	435094,71	1423028,66
141	435057,19	1423027,26
142	435032,90	1423025,15
143	435015,13	1423023,60
144	434957,12	1423018,55
145	434956,23	1423028,75
146	434959,07	1423031,39
147	435006,56	1423040,64
148	435010,94	1423043,93
149	435015,77	1423047,54
150	435017,00	1423049,94
151	435021,75	1423059,15
152	435023,30	1423065,68
153	435031,08	1423098,81
154	435011,23	1423103,38
155	435001,77	1423063,76
156	434998,34	1423059,26
157	434988,11	1423057,41
158	434918,82	1423051,17
159	434899,02	1423051,71
160	434898,89	1423046,81
161	434873,06	1423045,04
162	434873,34	1423051,50
163	434882,26	1423078,88
164	434864,12	1423085,40
165	434851,47	1423053,27
166	434850,49	1423042,07
167	434853,93	1423032,19
168	434862,24	1423023,06
169	434871,42	1423018,85
170	434884,15	1423018,46
171	434899,55	1423021,13
172	434899,23	1423009,40
173	434833,41	1422992,97

1	2	3
174	434812,84	1422987,82
175	434767,00	1422977,12
176	434697,37	1422953,66
177	434678,55	1422954,33
178	434652,88	1422943,93
179	434602,38	1422923,48
180	434530,22	1422890,03
181	434399,73	1422830,01
182	434403,85	1422830,01
183	434406,20	1422830,01
184	434258,56	1422765,05
185	434122,83	1422706,05
186	434103,79	1422697,42
187	434007,97	1422655,81
188	433927,40	1422619,86
189	433890,66	1422602,51
190	433852,11	1422586,29
191	433849,17	1422586,34
192	433776,85	1422554,30
193	433782,06	1422554,09
194	433695,33	1422516,00
195	433616,19	1422481,90
196	433558,11	1422461,37
197	433522,92	1422449,59
198	433458,14	1422429,30
199	433448,95	1422426,42
200	433432,30	1422431,50
201	433425,87	1422428,80
202	433415,30	1422419,90
203	433407,62	1422419,77
204	433391,13	1422410,20
205	433354,57	1422399,49
206	433353,79	1422397,09
207	433334,60	1422395,04
208	433271,32	1422379,24
209	433238,92	1422371,51
210	433168,20	1422362,37
211	433147,25	1422362,75
212	433140,97	1422361,91
213	433082,15	1422357,58
214	433003,44	1422356,11
215	432891,57	1422361,93
216	432867,76	1422364,96
217	432808,91	1422368,84

1	2	3
218	432773,93	1422369,46
219	432745,70	1422371,43
220	432648,17	1422380,43
221	432546,45	1422388,42
222	432510,44	1422393,52
223	432496,87	1422395,46
224	432467,88	1422398,37
225	432467,48	1422398,43
226	432452,91	1422401,64
227	432405,45	1422407,61
228	432404,68	1422407,71
229	432402,02	1422408,04
230	432347,36	1422408,97
231	432187,90	1422419,77
232	432086,41	1422432,35
233	432049,13	1422436,97
234	432036,51	1422441,11
235	432005,94	1422438,12
36	431898,89	1422447,73
237	431890,08	1422452,57
238	431795,73	1422457,00
239	431706,93	1422464,96
240	431706,82	1422464,97
241	431706,79	1422461,46
242	431609,89	1422468,17
243	431522,08	1422477,33
244	431449,38	1422481,42
245	431390,79	1422481,75
246	431347,78	1422480,27
247	431231,14	1422474,45
248	431231,12	1422474,45
249	431210,46	1422474,34
250	431181,22	1422474,01
251	431145,99	1422472,52
252	431095,43	1422468,96
253	431051,16	1422458,04
254	431016,94	1422454,07
255	430961,82	1422446,91
256	430942,95	1422442,26
257	430943,88	1422455,06
258	430945,42	1422476,11
259	430944,46	1422478,95
260	430942,52	1422484,66
261	430942,30	1422485,31

1	2	3
262	430942,30	1422485,32
263	430935,50	1422505,40
264	430930,17	1422503,10
265	430923,23	1422500,09
266	430923,15	1422498,24
267	430918,28	1422498,19
268	430903,29	1422491,46
269	430898,86	1422485,26
270	430898,92	1422454,49
271	430900,12	1422448,82
272	430902,61	1422443,61
273	430894,77	1422441,05
274	430884,84	1422434,17
275	430870,57	1422431,48
276	430870,28	1422431,41
277	430868,02	1422430,97
278	430846,46	1422425,83
279	430817,98	1422420,46
280	430779,72	1422410,87
281	430651,02	1422374,86
282	430578,40	1422351,08
283	430554,07	1422346,67
284	430506,70	1422328,77
285	430489,85	1422321,82
286	430477,47	1422321,67
287	430474,60	1422320,39
288	430423,11	1422297,37
289	430371,70	1422274,39
290	430274,04	1422230,72
291	430268,66	1422228,24
292	430218,94	1422205,28
293	430197,17	1422194,21
294	430170,67	1422180,72
295	430128,29	1422159,16
296	430118,05	1422147,12
297	430108,40	1422141,16
298	430090,86	1422131,64
299	430075,28	1422129,87
300	430068,64	1422117,79
301	430011,02	1422080,52
302	429928,81	1422020,37
303	429927,71	1422019,61
304	429893,23	1421996,50
305	429879,97	1421996,75

1	2	3
306	429879,76	1421986,95
307	429859,75	1421972,22
308	429843,12	1421959,98
309	429828,62	1421949,31
310	429815,54	1421939,68
311	429803,55	1421930,86
312	429792,43	1421922,67
313	429781,99	1421914,99
314	429772,13	1421907,73
315	429762,79	1421900,85
316	429762,78	1421900,85
317	429762,78	1421900,85
318	429685,87	1421840,89
319	429627,02	1421780,36
320	429581,47	1421739,28
321	429566,96	1421723,86
322	429563,73	1421729,27
323	429555,55	1421724,38
324	429559,30	1421718,10
325	429544,96	1421709,41
326	429523,75	1421712,42
327	429514,51	1421666,34
328	429389,74	1421531,41
329	429389,11	1421524,71
330	429319,43	1421457,66
331	429260,39	1421403,87
332	429209,72	1421361,06
333	429210,02	1421365,30
334	429158,87	1421324,82
335	429106,68	1421286,74
336	429008,95	1421215,85
337	429008,77	1421213,61
338	428983,66	1421197,20
339	428980,76	1421195,28
340	428978,00	1421195,54
341	428922,70	1421159,32
342	428906,93	1421152,46
343	428905,06	1421155,27
344	428897,10	1421150,01
345	428899,03	1421147,16
346	428884,35	1421135,72
347	428879,99	1421133,65
348	428875,13	1421129,80
349	428865,94	1421122,49

1	2	3
350	428865,93	1421122,50
351	428834,38	1421101,29
352	428777,43	1421062,95
353	428741,16	1421035,55
354	428529,13	1420896,79
355	428489,52	1420872,50
356	428472,46	1420860,54
357	428470,00	1420867,13
358	428461,05	1420863,85
359	428464,38	1420854,87
360	428460,35	1420852,04
361	428448,63	1420853,32
362	428439,76	1420858,01
363	428431,55	1420879,20
364	428424,46	1420918,56
365	428425,79	1420937,86
366	428414,30	1420940,75
367	428410,44	1420925,54
368	428409,79	1420915,86
369	428415,28	1420856,58
370	428418,87	1420834,44
371	428416,66	1420823,96
372	428359,23	1420787,06
373	428338,80	1420775,08
374	428338,06	1420772,92
375	428338,05	1420772,91
376	428338,03	1420772,85
377	428265,94	1420733,27
378	428265,79	1420733,27
379	428261,10	1420733,34
380	428161,18	1420688,56
381	428116,90	1420671,24
382	428037,02	1420645,08
383	428028,35	1420642,24
384	428012,32	1420631,84
385	428009,11	1420633,71
386	428001,86	1420631,54
387	428000,11	1420628,19
388	427979,71	1420627,67
389	427948,14	1420618,99
390	427890,83	1420606,93
391	427870,81	1420607,13
392	427814,02	1420599,11
393	427764,27	1420589,89

1	2	3
394	427720,42	1420588,39
395	427668,37	1420584,61
396	427669,38	1420566,11
397	427669,95	1420548,85
398	427671,31	1420508,35
399	427852,42	1420545,70
400	427921,65	1420557,21
401	428040,68	1420595,66
402	428114,37	1420621,11
403	428167,86	1420643,25
404	428208,07	1420659,39
405	428265,59	1420677,83
406	428283,97	1420686,37
407	428308,49	1420685,93
408	428308,50	1420685,93
409	428326,03	1420693,81
410	428350,22	1420708,17
411	428349,25	1420692,78
412	428351,27	1420688,05
413	428363,36	1420686,74
414	428365,00	1420700,75
415	428367,83	1420708,48
416	428377,13	1420717,58
417	428424,91	1420731,31
418	428433,86	1420736,34
419	428441,24	1420743,80
420	428448,44	1420754,49
421	428450,92	1420760,84
422	428452,38	1420770,99
423	428451,30	1420779,86
424	428483,51	1420802,91
425	428484,73	1420799,65
426	428494,03	1420803,12
427	428492,05	1420809,02
428	428511,85	1420823,19
429	428536,69	1420840,97
430	428657,92	1420918,33
431	428656,57	1420923,65
432	428780,57	1421005,06
433	428857,56	1421063,35
434	428926,30	1421105,25
435	428932,47	1421096,08
436	428940,85	1421101,62
437	428934,96	1421110,53

1	2	3
438	428955,24	1421122,90
439	429003,78	1421152,10
440	429061,23	1421186,76
441	429102,09	1421216,64
442	429154,38	1421252,84
443	429176,97	1421268,48
444	429204,81	1421291,46
445	429204,82	1421291,52
446	429253,60	1421328,91
447	429312,65	1421386,32
448	429382,36	1421452,54
449	429409,82	1421478,41
450	429494,57	1421570,29
451	429513,44	1421588,66
452	429529,35	1421601,00
453	429569,11	1421646,00
454	429576,09	1421658,00
455	429587,49	1421670,39
456	429593,59	1421660,42
457	429602,10	1421665,50
458	429595,07	1421677,30
459	429599,63	1421685,16
460	429612,35	1421699,83
461	429626,10	1421701,28
462	429626,26	1421714,65
463	429652,29	1421730,01
464	429686,91	1421765,66
465	429709,08	1421793,31
466	429713,90	1421787,95
467	429723,50	1421796,59
468	429718,30	1421802,37
469	429761,44	1421835,28
470	429761,38	1421832,29
471	429770,67	1421839,99
472	429780,60	1421848,16
473	429791,08	1421856,84
474	429802,18	1421866,00
475	429814,18	1421875,91
476	429827,24	1421886,69
477	429841,90	1421898,77
478	429858,50	1421912,49
479	429878,53	1421929,07
480	429900,53	1421947,21
481	429900,49	1421950,22

1	2	3
482	429964,14	1421995,13
483	429995,55	1422017,93
484	429996,78	1422018,74
485	430077,92	1422066,20
486	430078,24	1422062,56
487	430092,68	1422063,84
488	430091,76	1422074,29
489	430121,32	1422091,58
490	430140,95	1422096,49
491	430168,92	1422114,30
492	430193,83	1422130,16
493	430217,95	1422144,28
494	430279,94	1422175,79
495	430314,01	1422193,12
496	430368,52	1422216,60
497	430393,48	1422225,82
498	430499,11	1422264,84
499	430505,72	1422271,90
500	430572,38	1422294,60
501	430600,54	1422308,70
502	430630,16	1422317,49
503	430703,04	1422339,13
504	430837,35	1422372,94
505	430856,89	1422376,34
506	430863,70	1422376,01
507	430863,88	1422376,01
508	430879,11	1422375,45
509	430890,17	1422375,91
510	430892,49	1422377,21
511	430897,23	1422379,19
512	430893,48	1422343,79
513	430896,85	1422336,67
514	430896,86	1422336,66
515	430919,02	1422333,96
516	430919,41	1422333,92
517	430920,72	1422333,76
518	430933,92	1422337,01
519	430932,93	1422346,38
520	430933,07	1422375,67
521	430936,96	1422394,07
522	430946,90	1422397,53
523	430999,18	1422406,49
524	431051,50	1422414,56
525	431101,56	1422413,26

1	2	3
526	431179,92	1422421,19
527	431181,06	1422421,20
528	431229,88	1422424,67
529	431229,90	1422424,60
530	431298,88	1422428,81
531	431388,22	1422428,50
532	431521,60	1422427,32
533	431546,47	1422427,05
534	431637,54	1422415,94
535	431706,20	1422411,48
536	431745,21	1422406,65
537	432001,19	1422389,13
538	432000,64	1422382,55
539	432004,77	1422382,16
540	432004,19	1422380,37
541	432005,06	1422380,30
542	432012,23	1422379,70
543	432012,95	1422388,30
544	432016,18	1422388,19
545	432026,73	1422387,95
546	432026,74	1422388,10
547	432037,31	1422387,80
548	432053,15	1422386,80
549	432086,15	1422382,47
550	432143,89	1422374,81
551	432298,39	1422361,28
552	432343,02	1422355,36
553	432382,87	1422357,69
554	432384,34	1422359,56
555	432385,21	1422359,45
556	432388,37	1422357,10
557	432415,79	1422353,80
558	432415,16	1422346,80
559	432429,84	1422345,57
560	432430,13	1422349,40
561	432449,45	1422347,79
562	432458,50	1422340,18
563	432459,81	1422348,68
564	432460,29	1422348,67
565	432493,01	1422349,12
566	432542,63	1422343,89
567	432574,64	1422337,06
568	432591,90	1422333,25
569	432641,50	1422325,44

1	2	3
570	432741,54	1422320,57
571	432798,96	1422310,86
572	432857,23	1422313,46
573	432885,56	1422315,52
574	432885,15	1422310,49
575	432897,56	1422309,57
576	432898,01	1422316,32
577	432988,83	1422311,47
578	433002,82	1422309,52
579	433032,01	1422306,65
580	433041,42	1422301,08
581	433043,16	1422300,05
582	433060,06	1422302,78
583	433077,87	1422311,25
584	433087,49	1422311,07
585	433123,73	1422315,12
586	433195,73	1422317,41
587	433246,17	1422324,60
588	433265,57	1422329,68
589	433310,11	1422340,69
590	433335,44	1422340,22
591	433337,22	1422345,74
592	433387,93	1422349,37
593	433386,68	1422343,99
594	433400,32	1422340,84
595	433401,01	1422343,88
596	433407,99	1422343,11
597	433409,28	1422355,30
598	433443,61	1422371,68
599	433491,95	1422386,86
600	433550,20	1422407,81
601	433635,56	1422437,01
602	433719,27	1422476,46
603	433814,76	1422518,67
604	433884,87	1422550,01
605	433887,34	1422549,91
606	433965,94	1422584,25
607	433963,02	1422584,31
608	434038,18	1422617,34
609	434123,29	1422654,16
610	434195,14	1422687,52
611	434368,88	1422765,00
612	434515,51	1422830,04
613	434521,65	1422830,04

1	2	3
614	434623,57	1422871,90
615	434672,81	1422890,04
616	434717,07	1422903,24
617	434732,83	1422916,55
618	434781,14	1422926,51
619	434805,24	1422934,43
620	434786,32	1422905,39
621	434803,14	1422894,64
622	434825,69	1422921,99
623	434891,46	1422930,06
624	434892,76	1422923,81
625	434918,16	1422923,12
626	434918,52	1422936,93
627	434933,73	1422937,97
628	434941,32	1422938,49
629	434961,70	1422939,90
630	434981,43	1422941,25
631	434980,66	1422907,10
632	434999,98	1422905,23
633	435004,83	1422938,35
634	435001,55	1422952,97
635	434981,72	1422969,40
636	435019,15	1422970,47
637	435065,12	1422974,93
638	435126,60	1422978,80
639	435190,90	1422979,66
640	435218,30	1422979,25
641	435223,50	1422979,82
642	435235,07	1422979,09
643	435246,80	1422978,35
644	435258,39	1422977,62
645	435296,62	1422976,06
646	435329,41	1422972,68
647	435476,70	1422958,93
648	435516,43	1422955,22
649	435549,92	1422954,37
650	435583,17	1422953,39
651	435621,72	1422953,29
652	435670,09	1422953,68
653	435692,59	1422955,21
654	435761,40	1422961,31
655	435818,22	1422969,49
656	435866,31	1422976,69
657	435916,51	1422895,46

1	2	3
658	435917,00	1422882,64
659	435887,78	1422856,98
660	435875,05	1422846,64
661	435876,53	1422844,43
662	435876,62	1422844,29
663	435887,38	1422828,75
664	435888,34	1422827,58
665	435907,73	1422837,22
666	435923,87	1422847,89
667	435925,75	1422849,48
668	435922,37	1422853,71
669	436019,78	1422921,64
670	436053,00	1422939,43
671	436078,37	1422953,02
672	436080,59	1422949,37
673	436096,98	1422946,50
674	436120,39	1422923,80
675	436130,56	1422905,86
676	436168,64	1422839,87
677	436183,98	1422814,86
678	436225,56	1422748,99
679	436243,49	1422724,86
680	436263,66	1422737,58
681	436212,68	1422828,25
682	436244,86	1422852,40
683	436260,10	1422865,81
684	436268,96	1422879,57
685	436266,04	1422918,65
686	436263,74	1422926,13
687	436241,42	1422967,83
688	436243,60	1422969,16
689	436241,07	1422973,26
690	436239,15	1422972,06
691	436217,73	1423012,07
692	436219,98	1423013,44
693	436217,45	1423017,53
694	436215,47	1423016,30
695	436199,23	1423046,64
696	436342,36	1423146,17
697	436568,54	1423303,46
698	436681,55	1423382,04
699	436733,60	1423418,24
700	436796,18	1423458,27
701	436904,68	1423530,84

1	2	3
702	436923,56	1423544,55
703	436926,26	1423546,44
704	437002,36	1423598,38
705	437019,70	1423610,79
706	437022,65	1423615,92
707	437021,41	1423618,39
708	437027,98	1423622,96
709	437058,22	1423643,99
710	437067,48	1423644,59
711	437083,69	1423656,71
712	437138,83	1423695,73
713	437199,71	1423738,81
714	437231,14	1423761,05
715	437240,62	1423768,79
716	437257,35	1423782,45
717	437585,26	1424011,19
718	437625,84	1424038,91
719	437629,99	1424033,67
720	437645,55	1424044,83
721	437643,15	1424048,74
722	437673,16	1424072,29
723	437673,17	1424072,31
724	437676,55	1424072,19
725	437742,58	1424114,57
726	437759,01	1424128,03
727	437770,08	1424142,23
728	437775,75	1424146,75
729	437789,22	1424155,61
730	437834,84	1424198,50
731	437849,11	1424214,43
732	437854,89	1424231,41
733	437896,83	1424281,57
734	437934,07	1424330,90
735	438114,66	1424667,69
736	438143,99	1424726,39
737	438153,86	1424746,42
738	438168,02	1424775,16
739	438359,24	1425117,45
740	438471,79	1425320,53
741	438494,69	1425355,59
742	438508,67	1425374,29
743	438544,73	1425413,56
744	438558,85	1425430,80
745	438573,62	1425454,90

1	2	3
746	438575,40	1425458,07
747	438586,95	1425478,41
748	438602,27	1425501,61
749	438611,43	1425512,77
750	438628,80	1425528,67
751	438649,44	1425541,15
752	438683,03	1425547,99
753	438712,39	1425551,93
754	438789,88	1425564,74
Площадь – 785 181 кв. метр		

В границах зоны планируемого размещения автомобильной дороги частично размещаются объекты регионального значения:

автомобильная дорога «с. Чалтырь – с. Большие Салы» (земельные участки с кадастровыми номерами 61:25:0600501:963, 61:25:0600401:1269 и 61:25:0600401:1270);

автомобильная дорога «Северный обход г. Ростова-на-Дону» на участке х. Щепкин – а/д «г. Ростов-на-Дону – сл. Родионово-Несветайская – г. Новошахтинск» с подъездом к а/д «г. Ростов-на-Дону – ц.у. КСП «Темерницкое» в Аксайском и Мясниковском районах (земельные участки с кадастровыми номерами 61:25:0600401:1069 и 61:25:0600401:1070);

автомобильная дорога «х. Красный Крым – с. Султан Салы» (земельный участок с кадастровым номером 61:25:0600401:696).

Существующие инженерные коммуникации в зоне планируемого размещения автомобильной дороги предполагаются к переустройству в связи с изменением их местоположения.

Граница зоны планируемого размещения линейных объектов, подлежащих реконструкции в связи с изменением их местоположения, расположена в границах проектирования и представлена 17 контурами, а именно:

Контур 1 – переустройство участка ВЛ 10 кВ (АО «Черномортранснефть»);

Контур 2 – переустройство участка ВЛ 10 кВ (АО «Черномортранснефть»);

Контур 3 – переустройство участка магистрального нефтепровода «Лисичанск – Тихорецк-1» и участка магистрального нефтепровода «Лисичанск – Тихорецк-2» (АО «Черномортранснефть»);

Контур 4 – переустройство участка магистрального нефтепровода «Лисичанск – Тихорецк-1» и участка магистрального нефтепровода «Лисичанск – Тихорецк-2» (АО «Черномортранснефть»);

Контур 5 – переустройство участка ВЛ 10 кВ №1 ПС Чалтырь (ПАО «Россети-Юг») и ВЛ 35 кВ «Чалтырь-Большие Салы» (ПАО «Россети-Юг»);

Контур 6 – переустройство участка ВЛ 10 кВ (АО «Черномортранснефть»), переустройство участка ВЛ 10 кВ №1 ПС Чалтырь (ПАО «Россети-Юг») и участка ВЛ 35 кВ «Чалтырь-Большие Салы»

(ПАО «Россети-Юг»);

Контур 7 – переустройство участка магистрального нефтепровода «Лисичанск – Тихорецк-1» и участка магистрального нефтепровода «Лисичанск – Тихорецк-2» (АО «Черномортранснефть»);

Контур 8 – переустройство участка ВЛ 10 кВ (АО «Черномортранснефть») и переустройство участка ВЛ 10 кВ №1 ПС Чалтырь (ПАО «Россети-Юг»);

Контур 9 – переустройство участка ВЛ 35 кВ «Чалтырь-Большие Салы» (ПАО «Россети-Юг»);

Контур 10 – переустройство участка ВЛ 10 кВ (АО «Черномортранснефть») и переустройство участка ВЛ 10 кВ №1 ПС Чалтырь (ПАО «Россети-Юг»);

Контур 11 – переустройство участка ВЛ 35 кВ «Чалтырь-Большие Салы» (ПАО «Россети-Юг»), а также переустройство участка магистрального нефтепровода «Лисичанск – Тихорецк-1» и участка магистрального нефтепровода «Лисичанск – Тихорецк-2» (АО «Черномортранснефть»);

Контур 12 – переустройство участка ВЛ 10 кВ № 2 ПС Чалтырь (ПАО «Россети-Юг»);

Контур 13 – переустройство участка ВЛ 10 кВ № 2 ПС Чалтырь (ПАО «Россети-Юг»);

Контур 14 – переустройство участка ВЛ 10 кВ № 13 ПС Чалтырь (ПАО «Россети-Юг»);

Контур 15 – переустройство участка ВЛ 10 кВ № 13 ПС Чалтырь (ПАО «Россети-Юг»);

Контур 16 – переустройство участка ВЛ 10 кВ №29-35 ПС Р-29 (ПАО «Россети-Юг»);

Контур 17 – переустройство участка магистрального газопровода Аксай – Таганрог 55,6 от 22 – 77,6 км (ПАО «Газпром») и участка линии связи (ПАО «Газпром»);

Контур 18 – переустройство участка магистрального газопровода Аксай – Таганрог 55,6 от 22 – 77,6 км (ПАО «Газпром») и участка линии связи (ПАО «Газпром»).

Каталог координат поворотных точек границ устанавливаемой зоны планируемого размещения линейных объектов, подлежащих реконструкции в связи с изменением их местоположения приведены в таблице № 2.

Таблица № 2

№ точки	X	Y
1	2	3
Контур 1		
1058	437833,02	1424188,87
1059	437837,86	1424201,87
1060	437834,84	1424198,50
1061	437826,78	1424190,93

1	2	3
Контур 2		
1062	437764,36	1424211,52
1063	437779,76	1424226,96
1064	437776,14	1424228,15
1065	437737,13	1424241,22
1066	437731,34	1424222,58
Контур 3		
1067	437722,41	1423955,06
1068	437723,55	1424005,04
1069	437718,36	1424005,16
1070	437719,45	1424032,98
1071	437705,21	1424033,54
1072	437700,61	1424033,30
1073	437696,12	1424032,21
1074	437691,91	1424030,32
1075	437689,79	1424028,97
1076	437657,62	1424006,20
1077	437635,65	1424037,73
1078	437629,99	1424033,67
1079	437625,84	1424038,91
1080	437606,03	1424025,38
1081	437590,64	1424014,86
1082	437585,26	1424011,19
1083	437564,89	1423996,98
1084	437618,94	1423919,02
1085	437620,30	1423917,23
1086	437623,58	1423913,98
1087	437627,39	1423911,39
1088	437631,62	1423909,54
1089	437636,11	1423908,50
1090	437640,72	1423908,30
1091	437645,29	1423908,95
1092	437649,66	1423910,44
1093	437653,68	1423912,70
1094	437715,29	1423955,22
Контур 4		
1095	437580,57	1424062,11
1096	437599,35	1424074,55
1097	437599,75	1424074,83
1098	437601,56	1424076,13
1099	437606,21	1424079,98
1100	437532,07	1424186,37
1101	437529,10	1424189,90
1102	437525,52	1424192,82

1	2	3
1103	437521,48	1424195,03
1104	437517,09	1424196,46
1105	437512,52	1424197,06
1106	437507,91	1424196,81
1107	437503,43	1424195,72
1108	437499,22	1424193,82
1109	437497,62	1424192,83
1110	437476,51	1424178,65
1111	437490,23	1424158,96
1112	437486,85	1424157,44
1113	437484,97	1424156,27
1114	437464,24	1424142,00
1115	437489,90	1424105,13
1116	437538,91	1424034,44
1117	437555,53	1424045,52
1118	437564,94	1424051,75
Контур 5		
1119	436389,17	1423143,22
1120	436387,34	1423143,91
1121	436414,45	1423163,12
1122	436384,39	1423175,40
1123	436356,07	1423155,71
1124	436348,20	1423150,23
1125	436342,36	1423146,17
1126	436336,15	1423141,85
1127	436382,10	1423124,50
Контур 6		
1128	436263,37	1423169,31
1129	436281,71	1423177,31
1130	436289,64	1423180,77
1131	436312,79	1423190,88
1132	436327,33	1423198,72
1133	436060,51	1423307,75
1134	436038,85	1423295,25
1135	436047,47	1423282,25
1136	436059,70	1423264,63
1137	436062,83	1423266,44
1138	436104,59	1423249,44
1139	436073,23	1423250,51
1140	436069,42	1423250,64
1141	436081,28	1423233,55
1142	436083,64	1423230,14
1143	436095,35	1423213,29
1144	436124,16	1423212,75

1	2	3
1145	436126,21	1423213,67
1146	436124,44	1423221,73
1147	436132,85	1423218,56
Контур 7		
1148	436211,99	1423281,01
1149	436216,54	1423281,72
1150	436216,71	1423281,76
1151	436228,24	1423284,75
1152	436222,17	1423308,12
1153	436226,00	1423307,99
1154	436230,56	1423308,69
1155	436231,45	1423308,93
1156	436243,64	1423312,44
1157	436229,80	1423360,48
1158	436227,43	1423359,80
1159	435980,62	1423493,18
1160	435977,80	1423494,49
1161	435973,36	1423495,76
1162	435968,77	1423496,19
1163	435964,18	1423495,77
1164	435959,74	1423494,52
1165	435955,60	1423492,47
1166	435452,05	1423181,82
1167	435448,22	1423178,90
1168	435445,13	1423175,48
1169	435442,73	1423171,54
1170	435441,09	1423167,22
1171	435440,27	1423162,68
1172	435427,60	1423015,50
1173	435442,49	1423013,70
1174	435450,01	1423013,64
1175	435470,18	1423013,49
1176	435477,54	1423012,68
1177	435499,90	1423010,24
1178	435510,38	1423131,97
1179	435858,80	1423346,95
1180	435857,90	1423348,45
1181	435877,17	1423360,36
1182	435878,18	1423358,90
1183	435962,14	1423410,70
1184	436198,62	1423283,93
1185	436202,87	1423282,13
1186	436207,37	1423281,15
Контур 8		

1	2	3
1187	435878,79	1423101,51
1188	435966,82	1423166,99
1189	435960,61	1423177,33
1190	435956,47	1423184,23
1191	435950,09	1423194,86
1192	435707,73	1423013,34
1193	435705,70	1423011,82
1194	435729,28	1423014,25
1195	435729,74	1423014,30
1196	435744,40	1423015,82
1197	435767,34	1423018,19
1198	435787,68	1423033,41
1199	435780,61	1423042,86
1200	435871,87	1423111,04
Контур 9		
1201	435915,01	1423181,12
1202	435947,19	1423199,69
1203	435928,15	1423231,41
1204	435894,90	1423212,23
1205	435619,95	1423005,64
1206	435661,58	1423006,30
1207	435661,04	1423007,20
1208	435687,31	1423009,92
Контур 10		
1209	435637,81	1422921,12
1210	435682,36	1422954,51
1211	435670,09	1422953,68
1212	435661,59	1422953,61
1213	435648,24	1422953,50
1214	435627,89	1422953,34
1215	435575,61	1422914,20
1216	435587,60	1422898,20
1217	435630,75	1422930,51
Контур 11		
1218	435486,90	1422859,23
1219	435612,03	1422953,32
1220	435583,17	1422953,39
1221	435551,65	1422954,32
1222	435491,18	1422908,88
1223	435495,34	1422957,19
1224	435476,70	1422958,93
1225	435472,95	1422959,28
1226	435445,55	1422961,84
1227	435423,16	1422963,93

1	2	3
1228	435418,37	1422908,25
1229	435438,74	1422882,70
1230	435430,66	1422788,85
1231	435429,84	1422788,24
1232	435459,56	1422748,04
1233	435469,46	1422755,36
1234	435472,90	1422758,43
1235	435475,72	1422762,08
1236	435477,82	1422766,19
1237	435479,13	1422770,62
1238	435479,51	1422773,32
Контур 12		
1239	433235,97	1422318,99
1240	433235,19	1422323,04
1241	433215,37	1422320,21
1242	433216,39	1422314,91
Контур 13		
1243	433140,97	1422361,91
1244	433147,25	1422362,75
1245	433162,04	1422362,48
1246	433181,33	1422364,07
1247	433226,20	1422369,87
1248	433223,65	1422383,13
1249	433218,33	1422387,17
1250	432991,34	1422368,52
1251	432992,39	1422356,69
1252	433003,44	1422356,11
1253	433082,15	1422357,58
Контур 14		
1254	431191,64	1422415,57
1255	431191,65	1422421,95
1256	431181,06	1422421,20
1257	431179,92	1422421,19
1258	431171,65	1422420,35
1259	431171,64	1422415,58
Контур 15		
1260	431191,76	1422474,13
1261	431191,77	1422480,89
1262	431171,77	1422480,93
1263	431171,76	1422473,61
1264	431181,22	1422474,01
Контур 16		
1265	428375,94	1420797,79
1266	428358,08	1420796,18

1	2	3
1267	428358,92	1420786,88
1268	428359,23	1420787,06
Контур 17		
1269	428390,53	1420549,99
1270	428390,06	1420556,26
1271	428387,63	1420562,95
1272	428319,31	1420690,79
1273	428308,50	1420685,93
1274	428308,49	1420685,93
1275	428283,97	1420686,37
1276	428268,76	1420679,30
1277	428338,97	1420547,93
1278	428387,09	1420534,31
1279	428389,81	1420545,03
Контур 18		
1280	428289,65	1420746,29
1281	428230,56	1420856,88
1282	428482,41	1421011,87
1283	428485,65	1421014,24
1284	428490,32	1421019,61
1285	428493,29	1421026,07
1286	428495,66	1421034,12
1287	428448,05	1421049,43
1288	428184,32	1420887,13
1289	428178,85	1420882,58
1290	428174,89	1420876,67
1291	428172,75	1420869,88
1292	428172,61	1420862,77
1293	428175,37	1420854,06
1294	428243,98	1420725,67
1295	428261,10	1420733,34
1296	428265,79	1420733,27
1297	428265,94	1420733,27

### 3. Характеристики автомобильной дороги

Проект планировки территории размещения автомобильной дороги подготовлен для территории, расположенной в границах Большесальского, Краснокрымского и Чалтырского сельских поселений Мясниковского района Ростовской области.

Начало трассы объекта принято на транспортной развязке кольцевого типа на автомобильной дороге г. Ростов-на-Дону – сл. Родионо-Несветайская – г. Новошахтинск, что соответствует ПК 129 + 55 автомобильной дороги «Северный обход г. Ростова-на-Дону» на участке х. Щепкин – а/д «г.Ростов-на-

Дону – сл. Родионово-Несветайская – г.Новошахтинск» с подъездом к а/д «г. Ростов-на-Дону – ц.у. КСП «Темерницкое» в Аксайском и Мясниковском районах.

В соответствии с расчетной интенсивностью движения, определенной в технико-экономической части инженерного проекта, на рассматриваемом участке автомобильная дорога отнесена к I категории. Характеристики автомобильной дороги приведены в таблице № 3.

Таблица № 3

№ п/п	Наименование	По заданию на проектирование
1	2	3
1.	Вид строительства	строительство
2.	Строительная длина, (километров)	12,749
3.	Категория автомобильной дороги	16
4.	Расчетная скорость, (километров в час)	120
5.	Число полос движения	4/2
6.	Ширина земляного полотна, (метров)	27,5
7.	Ширина проезжей части, (метров)	2x7,5/2x3,75
8.	Количество углов поворота	8
9.	Тип дорожной одежды	капитальный
10.	Вид покрытия	асфальтобетон

Территория проектирования расположена за границами населенных пунктов, таким образом, проектом планировки не предполагается установление красных линий – границ территорий, предназначенных для размещения автомобильной дороги.

В соответствии с Федеральным законом от 08.11.2007 № 257-ФЗ «Об автомобильных дорогах и о дорожной деятельности в Российской Федерации и о внесении изменений в отдельные законодательные акты Российской Федерации» для полосы отвода автомобильной дороги установлена граница зоны с особыми условиями использования территории – придорожная полоса. Зона с особыми условиями использования территорий (придорожная полоса) представлена 7 контурами.

Каталог координат поворотных точек границ устанавливаемой придорожной полосы автомобильной дороги приведен в таблице № 4.

Таблица № 4

№ точки	X	Y
1	2	3
Контур 1		
14	437937,55	1425578,82
15	437987,05	1425568,94

1	2	3
16	438060,27	1425556,95
17	438079,65	1425554,38
18	438118,83	1425550,19
19	438154,84	1425547,75
20	438190,85	1425546,00
21	438240,40	1425544,62
22	438307,97	1425545,00
23	438343,96	1425545,45
24	438400,91	1425545,84
25	438422,91	1425545,41
26	438450,68	1425544,11
27	438463,79	1425542,21
28	438469,05	1425541,75
29	438478,28	1425536,53
30	438475,70	1425533,20
31	438483,61	1425527,07
32	438486,06	1425530,24
33	438492,26	1425521,42
34	438495,82	1425512,72
35	438497,50	1425504,34
36	438497,43	1425493,91
37	438495,70	1425485,59
38	438489,54	1425470,58
39	438479,05	1425450,72
40	438470,74	1425434,24
41	438464,56	1425419,38
42	438459,17	1425402,85
43	438455,91	1425388,79
44	438268,89	1425050,43
45	438244,23	1425007,21
46	438137,62	1424812,93
47	438100,44	1424745,67
48	438090,42	1424725,59
49	438069,50	1424687,70
50	437874,54	1424341,87
51	437848,37	1424304,58
52	437798,35	1424245,59
53	437730,02	1424177,10
54	437707,89	1424158,30
55	437636,83	1424105,36
56	437596,02	1424074,95
57	437599,75	1424074,83
58	437599,35	1424074,55
59	437555,53	1424045,52

1	2	3
60	437386,28	1423932,62
61	437264,04	1423847,22
62	437182,16	1423788,73
63	437104,42	1423733,15
64	437074,64	1423713,32
65	437038,25	1423689,02
66	437038,23	1423689,04
67	436980,53	1423649,71
68	436980,52	1423649,72
69	436958,93	1423635,01
70	436928,49	1423614,25
71	436833,63	1423549,63
72	436817,06	1423537,39
73	436791,85	1423518,70
74	436770,07	1423502,93
75	436749,95	1423488,30
76	436711,24	1423460,02
77	436677,33	1423436,09
78	436634,97	1423406,17
79	436599,90	1423381,42
80	436565,27	1423357,71
81	436549,04	1423346,57
82	436530,20	1423333,59
83	436515,36	1423323,19
84	436495,01	1423308,89
85	436459,71	1423284,07
86	436419,75	1423256,23
87	436388,75	1423234,60
88	436371,77	1423224,21
89	436351,83	1423211,95
90	436336,83	1423203,84
91	436312,79	1423190,88
92	436155,05	1423122,02
93	436148,21	1423134,99
94	436150,65	1423136,51
95	436143,16	1423148,81
96	436139,16	1423146,48
97	436121,56	1423173,58
98	436100,07	1423206,48
99	436047,47	1423282,25
100	436038,65	1423295,55
101	436036,61	1423295,24
102	436035,91	1423299,84
103	436027,12	1423314,54

1	2	3
104	436019,26	1423323,08
105	436006,33	1423331,35
106	435997,84	1423335,20
107	435987,91	1423337,72
108	435977,86	1423338,55
109	435950,89	1423336,86
110	435939,11	1423331,16
111	435918,87	1423319,38
112	435911,61	1423318,63
113	435902,96	1423323,14
114	435877,17	1423360,36
755	435889,89	1423369,17
756	435881,14	1423384,20
757	435918,22	1423404,37
758	435946,20	1423411,71
759	435984,03	1423413,30
760	436016,29	1423407,90
761	436037,30	1423399,66
762	436059,67	1423386,26
763	436082,30	1423365,33
764	436109,53	1423324,36
765	436161,68	1423249,25
766	436183,31	1423216,19
767	436279,94	1423258,37
768	436301,20	1423269,84
769	436332,62	1423288,18
770	436347,68	1423297,40
771	436416,70	1423345,52
772	436557,09	1423443,00
773	436634,09	1423497,37
774	436791,41	1423611,61
775	436938,30	1423711,69
776	437061,81	1423794,89
777	437220,45	1423908,25
778	437344,66	1423995,01
779	437556,10	1424135,86
780	437588,97	1424163,11
781	437679,11	1424232,26
782	437743,86	1424297,17
783	437788,51	1424346,88
784	437802,60	1424366,99
785	438004,00	1424724,24
786	438033,33	1424779,16
787	438178,48	1425043,29

1	2	3
788	438387,21	1425419,53
789	438387,86	1425426,10
790	438395,31	1425448,18
791	438405,15	1425470,74
792	438344,69	1425470,45
793	438240,82	1425469,62
794	438149,77	1425472,92
795	438069,79	1425480,03
796	437972,36	1425495,39
797	437922,87	1425505,28
Контур 2		
680	436263,66	1422737,58
681	436212,68	1422828,25
682	436244,86	1422852,40
683	436260,10	1422865,81
684	436268,96	1422879,57
685	436266,04	1422918,65
686	436263,74	1422926,13
687	436241,42	1422967,83
688	436243,60	1422969,16
689	436241,07	1422973,26
690	436239,15	1422972,06
691	436217,73	1423012,07
692	436219,98	1423013,44
693	436217,45	1423017,53
694	436215,47	1423016,30
695	436199,23	1423046,64
696	436342,36	1423146,17
697	436568,54	1423303,46
698	436681,55	1423382,04
699	436733,60	1423418,24
700	436796,18	1423458,27
701	436904,68	1423530,84
702	436923,56	1423544,55
703	436926,26	1423546,44
704	437002,36	1423598,38
705	437019,70	1423610,79
706	437022,65	1423615,92
707	437021,41	1423618,39
708	437027,98	1423622,96
709	437058,22	1423643,99
710	437067,48	1423644,59
711	437083,69	1423656,71
712	437138,83	1423695,73

1	2	3
713	437199,71	1423738,81
714	437231,14	1423761,05
715	437240,62	1423768,79
716	437257,35	1423782,45
717	437585,26	1424011,19
718	437625,84	1424038,91
719	437629,99	1424033,67
720	437645,55	1424044,83
721	437643,15	1424048,74
722	437673,16	1424072,29
723	437673,17	1424072,31
724	437676,55	1424072,19
725	437742,58	1424114,57
726	437759,01	1424128,03
727	437770,08	1424142,23
728	437775,75	1424146,75
729	437789,22	1424155,61
730	437834,84	1424198,50
731	437849,11	1424214,43
732	437854,89	1424231,41
733	437896,83	1424281,57
734	437934,07	1424330,90
735	438114,66	1424667,69
736	438143,99	1424726,39
737	438153,86	1424746,42
738	438168,02	1424775,16
739	438359,24	1425117,45
740	438471,79	1425320,53
741	438494,69	1425355,59
742	438508,67	1425374,29
743	438544,73	1425413,56
744	438558,85	1425430,80
745	438573,62	1425454,90
746	438575,40	1425458,07
747	438586,95	1425478,41
748	438602,27	1425501,61
749	438611,43	1425512,77
750	438628,80	1425528,67
751	438649,44	1425541,15
752	438683,03	1425547,99
753	438712,39	1425551,93
754	438789,88	1425564,74
1	438802,79	1425569,91
798	438817,76	1425495,12

1	2	3
799	438802,11	1425490,74
800	438722,37	1425477,60
801	438695,51	1425473,99
802	438677,13	1425470,25
803	438666,01	1425461,06
804	438650,92	1425439,18
805	438637,57	1425415,71
806	438622,80	1425391,61
807	438599,97	1425362,83
808	438566,47	1425326,35
809	438556,18	1425312,59
810	438536,07	1425281,79
811	438424,72	1425080,87
812	438234,44	1424740,27
813	438180,76	1424632,25
814	438000,17	1424295,46
815	437954,37	1424233,46
816	437921,39	1424194,02
817	437920,11	1424190,26
818	437904,97	1424164,39
819	437886,21	1424143,86
820	437840,59	1424100,97
821	437822,89	1424087,99
822	437806,54	1424070,01
823	437783,09	1424051,45
824	437717,06	1424009,07
825	437716,07	1424010,62
826	437689,45	1423989,74
827	437689,26	1423983,88
828	437673,70	1423972,72
829	437668,14	1423976,98
830	437302,59	1423722,56
831	437274,46	1423699,83
832	437112,39	1423584,52
833	437101,04	1423582,42
834	437064,24	1423556,82
835	437063,35	1423549,80
836	437044,64	1423536,43
837	436946,38	1423468,50
838	436837,88	1423395,93
839	436775,23	1423355,84
549	436296,86	1423023,18
840	436329,86	1422961,53
841	436335,43	1422948,17

1	2	3
842	436340,83	1422924,24
843	436343,75	1422885,16
844	436332,02	1422838,97
845	436323,16	1422825,21
846	436308,59	1422810,71
847	436329,03	1422774,34
Контур 3		
115	435857,90	1423348,45
116	436013,60	1423089,06
117	436012,63	1423084,19
118	436003,54	1423068,55
119	435974,56	1423059,14
120	435974,56	1423059,14
121	435954,50	1423053,22
122	435929,43	1423045,89
123	435883,90	1423033,72
124	435881,93	1423036,91
125	435871,00	1423035,85
126	435834,75	1423027,74
127	435813,26	1423022,94
128	435786,86	1423020,21
129	435729,74	1423014,30
130	435661,04	1423007,20
131	435661,58	1423006,30
132	435590,01	1423005,16
133	435516,64	1423008,41
134	435470,18	1423013,49
135	435442,49	1423013,70
136	435291,89	1423031,86
137	435220,72	1423036,65
138	435159,29	1423029,13
139	435095,36	1423027,64
140	435094,71	1423028,66
141	435057,19	1423027,26
142	435032,90	1423025,15
143	435015,13	1423023,60
144	434957,12	1423018,55
145	434956,23	1423028,75
146	434959,07	1423031,39
147	435006,56	1423040,64
148	435010,94	1423043,93
149	435015,77	1423047,54
150	435017,00	1423049,94
151	435021,75	1423059,15

1	2	3
152	435023,30	1423065,68
153	435031,08	1423098,81
154	435011,23	1423103,38
155	435001,77	1423063,76
156	434998,34	1423059,26
157	434988,11	1423057,41
158	434918,82	1423051,17
159	434899,02	1423051,71
160	434898,89	1423046,81
161	434873,06	1423045,04
162	434873,34	1423051,50
163	434882,26	1423078,88
164	434864,12	1423085,40
848	435011,25	1423103,47
849	435031,42	1423100,30
850	435054,39	1423102,21
851	435091,91	1423103,61
852	435153,85	1423104,02
853	435211,61	1423111,09
854	435225,76	1423111,48
855	435296,93	1423106,69
856	435447,28	1423088,67
857	435478,33	1423088,05
858	435522,38	1423083,23
859	435591,07	1423080,19
860	435653,33	1423081,80
861	435801,19	1423097,09
862	435854,63	1423109,04
863	435874,69	1423111,56
864	435874,94	1423108,96
865	435908,76	1423118,00
866	435793,60	1423309,85
Контур 4		
664	435888,34	1422827,58
665	435907,73	1422837,22
666	435923,87	1422847,89
667	435925,75	1422849,48
668	435922,37	1422853,71
669	436019,78	1422921,64
670	436053,00	1422939,43
671	436078,37	1422953,02
672	436080,59	1422949,37
673	436096,98	1422946,50
674	436120,39	1422923,80

1	2	3
675	436130,56	1422905,86
676	436168,64	1422839,87
677	436183,98	1422814,86
678	436225,56	1422748,99
679	436243,49	1422724,86
867	436162,14	1422708,96
868	436103,68	1422802,39
869	436068,81	1422862,82
870	436059,07	1422857,60
871	435965,27	1422792,19
872	435965,23	1422785,33
873	435941,12	1422770,06
874	435921,73	1422760,42
Контур 5		
398	427671,31	1420508,35
399	427852,42	1420545,70
400	427921,65	1420557,21
401	428040,68	1420595,66
402	428114,37	1420621,11
403	428167,86	1420643,25
404	428208,07	1420659,39
405	428265,59	1420677,83
406	428283,97	1420686,37
407	428308,49	1420685,93
408	428308,50	1420685,93
409	428326,03	1420693,81
410	428350,22	1420708,17
411	428349,25	1420692,78
412	428351,27	1420688,05
413	428363,36	1420686,74
414	428365,00	1420700,75
415	428367,83	1420708,48
416	428377,13	1420717,58
417	428424,91	1420731,31
418	428433,86	1420736,34
419	428441,24	1420743,80
420	428448,44	1420754,49
421	428450,92	1420760,84
422	428452,38	1420770,99
423	428451,30	1420779,86
424	428483,51	1420802,91
425	428484,73	1420799,65
426	428494,03	1420803,12
427	428492,05	1420809,02

1	2	3
428	428511,85	1420823,19
429	428536,69	1420840,97
430	428657,92	1420918,33
431	428656,57	1420923,65
432	428780,57	1421005,06
433	428857,56	1421063,35
434	428926,30	1421105,25
435	428932,47	1421096,08
436	428940,85	1421101,62
437	428934,96	1421110,53
438	428955,24	1421122,90
439	429003,78	1421152,10
440	429061,23	1421186,76
441	429102,09	1421216,64
442	429154,38	1421252,84
443	429176,97	1421268,48
444	429204,81	1421291,46
445	429204,82	1421291,52
446	429253,60	1421328,91
447	429312,65	1421386,32
448	429382,36	1421452,54
449	429409,82	1421478,41
450	429494,57	1421570,29
451	429513,44	1421588,66
452	429529,35	1421601,00
453	429569,11	1421646,00
454	429576,09	1421658,00
455	429587,49	1421670,39
456	429593,59	1421660,42
457	429602,10	1421665,50
458	429595,07	1421677,30
459	429599,63	1421685,16
460	429612,35	1421699,83
461	429626,10	1421701,28
462	429626,26	1421714,65
463	429652,29	1421730,01
464	429686,91	1421765,66
465	429709,08	1421793,31
466	429713,90	1421787,95
467	429723,50	1421796,59
468	429718,30	1421802,37
469	429761,44	1421835,28
470	429761,38	1421832,29
471	429770,67	1421839,99

1	2	3
472	429780,60	1421848,16
473	429791,08	1421856,84
474	429802,18	1421866,00
475	429814,18	1421875,91
476	429827,24	1421886,69
477	429841,90	1421898,77
478	429858,50	1421912,49
479	429878,53	1421929,07
480	429900,53	1421947,21
481	429900,49	1421950,22
482	429964,14	1421995,13
483	429995,55	1422017,93
484	429996,78	1422018,74
485	430077,92	1422066,20
486	430078,24	1422062,56
487	430092,68	1422063,84
488	430091,76	1422074,29
489	430121,32	1422091,58
490	430140,95	1422096,49
491	430168,92	1422114,30
492	430193,83	1422130,16
493	430217,95	1422144,28
494	430279,94	1422175,79
495	430314,01	1422193,12
496	430368,52	1422216,60
497	430393,48	1422225,82
498	430499,11	1422264,84
499	430505,72	1422271,90
500	430572,38	1422294,60
501	430600,54	1422308,70
502	430630,16	1422317,49
503	430703,04	1422339,13
504	430837,35	1422372,94
505	430856,89	1422376,34
506	430863,70	1422376,01
507	430863,88	1422376,01
508	430879,11	1422375,45
509	430890,17	1422375,91
510	430892,49	1422377,21
511	430897,23	1422379,19
512	430893,48	1422343,79
513	430896,85	1422336,67
514	430896,86	1422336,66
515	430919,02	1422333,96

1	2	3
516	430919,41	1422333,92
517	430920,72	1422333,76
518	430933,92	1422337,01
519	430932,93	1422346,38
520	430933,07	1422375,67
521	430936,96	1422394,07
522	430946,90	1422397,53
523	430999,18	1422406,49
524	431051,50	1422414,56
525	431101,56	1422413,26
526	431179,92	1422421,19
527	431181,06	1422421,20
528	431229,88	1422424,67
529	431229,90	1422424,60
530	431298,88	1422428,81
531	431388,22	1422428,50
532	431521,60	1422427,32
533	431546,47	1422427,05
534	431637,54	1422415,94
535	431706,20	1422411,48
536	431745,21	1422406,65
537	432001,19	1422389,13
538	432000,64	1422382,55
539	432004,77	1422382,16
540	432004,19	1422380,37
541	432005,06	1422380,30
542	432012,23	1422379,70
543	432012,95	1422388,30
544	432016,18	1422388,19
545	432026,73	1422387,95
546	432026,74	1422388,10
547	432037,31	1422387,80
548	432053,15	1422386,80
549	432086,15	1422382,47
550	432143,89	1422374,81
551	432298,39	1422361,28
552	432343,02	1422355,36
553	432382,87	1422357,69
554	432384,34	1422359,56
555	432385,21	1422359,45
556	432388,37	1422357,10
557	432415,79	1422353,80
558	432415,16	1422346,80
559	432429,84	1422345,57

1	2	3
560	432430,13	1422349,40
561	432449,45	1422347,79
562	432458,50	1422340,18
563	432459,81	1422348,68
564	432460,29	1422348,67
565	432493,01	1422349,12
566	432542,63	1422343,89
567	432574,64	1422337,06
568	432591,90	1422333,25
569	432641,50	1422325,44
570	432741,54	1422320,57
571	432798,96	1422310,86
572	432857,23	1422313,46
573	432885,56	1422315,52
574	432885,15	1422310,49
575	432897,56	1422309,57
576	432898,01	1422316,32
577	432988,83	1422311,47
578	433002,82	1422309,52
579	433032,01	1422306,65
580	433041,42	1422301,08
581	433043,16	1422300,05
582	433060,06	1422302,78
583	433077,87	1422311,25
584	433087,49	1422311,07
585	433123,73	1422315,12
586	433195,73	1422317,41
587	433246,17	1422324,60
588	433265,57	1422329,68
589	433310,11	1422340,69
590	433335,44	1422340,22
591	433337,22	1422345,74
592	433387,93	1422349,37
593	433386,68	1422343,99
594	433400,32	1422340,84
595	433401,01	1422343,88
596	433407,99	1422343,11
597	433409,28	1422355,30
598	433443,61	1422371,68
599	433491,95	1422386,86
600	433550,20	1422407,81
601	433635,56	1422437,01
602	433719,27	1422476,46
603	433814,76	1422518,67

1	2	3
604	433884,87	1422550,01
605	433887,34	1422549,91
606	433965,94	1422584,25
607	433963,02	1422584,31
608	434038,18	1422617,34
609	434123,29	1422654,16
610	434195,14	1422687,52
611	434368,88	1422765,00
612	434515,51	1422830,04
613	434521,65	1422830,04
614	434623,57	1422871,90
615	434672,81	1422890,04
616	434717,07	1422903,24
617	434732,83	1422916,55
618	434781,14	1422926,51
619	434805,24	1422934,43
620	434786,32	1422905,39
621	434803,14	1422894,64
622	434825,69	1422921,99
623	434891,46	1422930,06
624	434892,76	1422923,81
625	434918,16	1422923,12
626	434918,52	1422936,93
627	434933,73	1422937,97
628	434941,32	1422938,49
629	434961,70	1422939,90
630	434981,43	1422941,25
631	434980,66	1422907,10
632	434999,98	1422905,23
633	435004,83	1422938,35
634	435001,55	1422952,97
635	434981,72	1422969,40
636	435019,15	1422970,47
637	435065,12	1422974,93
638	435126,60	1422978,80
639	435190,90	1422979,66
640	435218,30	1422979,25
641	435223,50	1422979,82
642	435235,07	1422979,09
643	435246,80	1422978,35
644	435258,39	1422977,62
645	435296,62	1422976,06
646	435329,41	1422972,68
647	435476,70	1422958,93

1	2	3
648	435516,43	1422955,22
649	435549,92	1422954,37
650	435583,17	1422953,39
651	435621,72	1422953,29
652	435670,09	1422953,68
653	435692,59	1422955,21
654	435761,40	1422961,31
655	435818,22	1422969,49
656	435866,31	1422976,69
657	435916,51	1422895,46
658	435917,00	1422882,64
659	435887,78	1422856,98
660	435875,05	1422846,64
875	435862,50	1422862,08
876	435852,71	1422856,03
877	435828,51	1422895,20
878	435768,02	1422886,60
879	435699,21	1422880,50
880	435670,69	1422878,68
881	435622,32	1422878,29
882	435509,46	1422880,54
883	435469,73	1422884,25
884	435469,73	1422884,25
885	435321,72	1422898,08
886	435291,24	1422901,22
887	435190,84	1422904,65
888	435129,46	1422903,83
889	435075,07	1422900,41
890	435049,16	1422898,03
891	435026,39	1422895,82
892	435021,29	1422895,50
893	434998,98	1422894,86
894	434976,66	1422865,75
895	434923,64	1422862,10
896	434890,88	1422854,43
897	434834,82	1422847,55
898	434828,66	1422863,18
899	434796,28	1422853,05
900	434773,57	1422848,37
901	434738,50	1422831,37
902	434696,51	1422818,85
903	434650,79	1422802,00
904	434550,14	1422760,66
905	434545,92	1422761,48

1	2	3
906	434226,21	1422619,25
907	434153,07	1422585,33
908	434068,16	1422548,59
909	433995,47	1422516,65
910	433995,97	1422515,52
911	433917,37	1422481,18
912	433915,48	1422481,54
913	433750,42	1422408,23
914	433667,53	1422369,17
915	433517,33	1422316,29
916	433471,13	1422301,71
917	433441,58	1422287,61
918	433342,58	1422270,93
919	433334,05	1422265,23
920	433318,56	1422265,52
921	433265,17	1422252,05
922	433198,11	1422242,45
923	433129,10	1422240,25
924	433095,82	1422236,53
925	433095,80	1422236,73
926	433072,02	1422228,74
927	433055,12	1422226,01
928	433024,67	1422232,01
929	432981,64	1422236,75
930	432894,01	1422241,43
931	432892,02	1422234,78
932	432879,61	1422235,70
933	432879,92	1422239,91
934	432802,30	1422235,93
935	432786,45	1422236,91
936	432733,44	1422245,88
937	432629,83	1422251,35
938	432575,73	1422260,01
939	432530,84	1422269,72
940	432489,58	1422274,07
941	432461,32	1422273,68
942	432423,90	1422274,66
943	432423,58	1422270,83
944	432408,90	1422272,06
945	432406,83	1422279,34
946	432380,96	1422282,45
947	432347,40	1422280,49
948	432333,16	1422281,01
949	432290,18	1422286,71

1	2	3
950	432134,03	1422300,46
951	432045,90	1422312,11
952	432010,40	1422313,34
953	432005,98	1422304,96
954	431998,17	1422305,61
955	431997,72	1422307,49
956	431993,59	1422307,88
957	431994,21	1422314,43
958	431740,09	1422331,83
959	431699,16	1422336,78
960	431628,46	1422341,49
961	431541,51	1422352,10
962	431387,76	1422353,50
963	431301,04	1422353,80
964	431186,38	1422346,39
965	431186,37	1422346,46
966	431099,61	1422338,29
967	431056,28	1422339,41
968	430959,57	1422323,61
969	430936,76	1422311,48
970	430882,23	1422300,51
971	430852,95	1422299,53
972	430722,88	1422266,78
973	430651,51	1422245,59
974	430596,56	1422223,60
975	430529,90	1422200,90
976	430525,10	1422194,49
977	430419,47	1422155,47
978	430345,88	1422125,19
979	430313,92	1422108,93
980	430253,92	1422078,43
981	430181,23	1422033,23
982	430159,15	1422023,73
983	430149,93	1422021,42
984	430115,78	1422001,46
985	430099,30	1421989,13
986	430093,89	1421988,65
987	430037,25	1421955,53
988	430007,38	1421933,85
989	429946,79	1421891,10
990	429948,24	1421889,34
991	429809,24	1421774,55
992	429806,93	1421775,65
993	429768,64	1421746,44

1	2	3
994	429773,67	1421740,84
995	429764,07	1421732,20
996	429759,92	1421736,82
997	429745,42	1421718,74
998	429740,71	1421713,41
999	429706,09	1421677,76
1000	429690,41	1421665,42
1001	429669,02	1421650,70
1002	429635,08	1421610,25
1003	429625,31	1421596,34
1004	429585,55	1421551,34
1005	429548,33	1421517,96
1006	429461,25	1421423,82
1007	429364,62	1421332,24
1008	429299,23	1421269,38
1009	429219,66	1421206,82
1010	429145,58	1421155,53
1011	429099,97	1421122,54
1012	429042,44	1421087,83
1013	428976,35	1421047,92
1014	428982,21	1421039,06
1015	428973,83	1421033,52
1016	428965,34	1421041,21
1017	428899,82	1421001,27
1018	428821,73	1420942,36
1019	428697,73	1420860,95
1020	428698,26	1420855,11
1021	428578,72	1420778,82
1022	428527,16	1420741,92
1023	428510,65	1420712,59
1024	428494,56	1420691,05
1025	428470,61	1420670,96
1026	428445,62	1420659,23
1027	428397,84	1420645,50
1028	428388,50	1420643,68
1029	428364,31	1420629,32
1030	428339,25	1420617,52
1031	428288,49	1420606,41
1032	428233,52	1420588,79
1033	428143,05	1420551,81
1034	428063,73	1420524,29
1035	427944,70	1420485,84
1036	427866,15	1420471,95
1037	427686,46	1420434,90

1	2	3
Контур 6		
164	434864,12	1423085,40
165	434851,47	1423053,27
166	434850,49	1423042,07
167	434853,93	1423032,19
168	434862,24	1423023,06
169	434871,42	1423018,85
170	434884,15	1423018,46
171	434899,55	1423021,13
172	434899,23	1423009,40
173	434833,41	1422992,97
174	434812,84	1422987,82
175	434767,00	1422977,12
176	434697,37	1422953,66
177	434678,55	1422954,33
178	434652,88	1422943,93
179	434602,38	1422923,48
180	434530,22	1422890,03
181	434399,73	1422830,01
182	434403,85	1422830,01
183	434406,20	1422830,01
184	434258,56	1422765,05
185	434122,83	1422706,05
186	434103,79	1422697,42
187	434007,97	1422655,81
188	433927,40	1422619,86
189	433890,66	1422602,51
190	433852,11	1422586,29
191	433849,17	1422586,34
192	433776,85	1422554,30
193	433782,06	1422554,09
194	433695,33	1422516,00
195	433616,19	1422481,90
196	433558,11	1422461,37
197	433522,92	1422449,59
198	433458,14	1422429,30
199	433448,95	1422426,42
200	433432,30	1422431,50
201	433425,87	1422428,80
202	433415,30	1422419,90
203	433407,62	1422419,77
204	433391,13	1422410,20
205	433354,57	1422399,49
206	433353,79	1422397,09

1	2	3
207	433334,60	1422395,04
208	433271,32	1422379,24
209	433238,92	1422371,51
210	433168,20	1422362,37
211	433147,25	1422362,75
212	433140,97	1422361,91
213	433082,15	1422357,58
214	433003,44	1422356,11
215	432891,57	1422361,93
216	432867,76	1422364,96
217	432808,91	1422368,84
218	432773,93	1422369,46
219	432745,70	1422371,43
220	432648,17	1422380,43
221	432546,45	1422388,42
222	432510,44	1422393,52
223	432496,87	1422395,46
224	432467,88	1422398,37
225	432467,48	1422398,43
226	432452,91	1422401,64
227	432405,45	1422407,61
228	432404,68	1422407,71
229	432402,02	1422408,04
230	432347,36	1422408,97
231	432187,90	1422419,77
232	432086,41	1422432,35
233	432049,13	1422436,97
234	432036,51	1422441,11
235	432005,94	1422438,12
236	431898,89	1422447,73
237	431890,08	1422452,57
238	431795,73	1422457,00
239	431706,93	1422464,96
240	431706,82	1422464,97
241	431706,79	1422461,46
242	431609,89	1422468,17
243	431522,08	1422477,33
244	431449,38	1422481,42
245	431390,79	1422481,75
246	431347,78	1422480,27
247	431231,14	1422474,45
248	431231,12	1422474,45
249	431210,46	1422474,34
250	431181,22	1422474,01

1	2	3
251	431145,99	1422472,52
252	431095,43	1422468,96
253	431051,16	1422458,04
254	431016,94	1422454,07
255	430961,82	1422446,91
256	430942,95	1422442,26
257	430943,88	1422455,06
258	430945,42	1422476,11
259	430944,46	1422478,95
260	430942,52	1422484,66
261	430942,30	1422485,31
262	430942,30	1422485,32
263	430935,50	1422505,40
264	430930,17	1422503,10
265	430923,23	1422500,09
266	430923,15	1422498,24
267	430918,28	1422498,19
268	430903,29	1422491,46
269	430898,86	1422485,26
270	430898,92	1422454,49
271	430900,12	1422448,82
272	430902,61	1422443,61
273	430894,77	1422441,05
274	430884,84	1422434,17
275	430870,57	1422431,48
276	430870,28	1422431,41
277	430868,02	1422430,97
278	430846,46	1422425,83
279	430817,98	1422420,46
280	430779,72	1422410,87
281	430651,02	1422374,86
282	430578,40	1422351,08
283	430554,07	1422346,67
284	430506,70	1422328,77
285	430489,85	1422321,82
286	430477,47	1422321,67
287	430474,60	1422320,39
288	430423,11	1422297,37
289	430371,70	1422274,39
290	430274,04	1422230,72
291	430268,66	1422228,24
292	430218,94	1422205,28
293	430197,17	1422194,21
294	430170,67	1422180,72

1	2	3
295	430128,29	1422159,16
296	430118,05	1422147,12
297	430108,40	1422141,16
298	430090,86	1422131,64
299	430075,28	1422129,87
300	430068,64	1422117,79
301	430011,02	1422080,52
302	429928,81	1422020,37
303	429927,71	1422019,61
304	429893,23	1421996,50
305	429879,97	1421996,75
306	429879,76	1421986,95
307	429859,75	1421972,22
308	429843,12	1421959,98
309	429828,62	1421949,31
310	429815,54	1421939,68
311	429803,55	1421930,86
312	429792,43	1421922,67
313	429781,99	1421914,99
314	429772,13	1421907,73
315	429762,79	1421900,85
316	429762,78	1421900,85
317	429762,78	1421900,85
318	429685,87	1421840,89
319	429627,02	1421780,36
320	429581,47	1421739,28
321	429566,96	1421723,86
322	429563,73	1421729,27
323	429555,55	1421724,38
324	429559,30	1421718,10
325	429544,96	1421709,41
326	429523,75	1421712,42
327	429514,51	1421666,34
328	429389,74	1421531,41
329	429389,11	1421524,71
330	429319,43	1421457,66
331	429260,39	1421403,87
332	429209,72	1421361,06
333	429210,02	1421365,30
334	429158,87	1421324,82
335	429106,68	1421286,74
336	429008,95	1421215,85
337	429008,77	1421213,61
338	428983,66	1421197,20

1	2	3
339	428980,76	1421195,28
340	428978,00	1421195,54
341	428922,70	1421159,32
342	428906,93	1421152,46
343	428905,06	1421155,27
344	428897,10	1421150,01
345	428899,03	1421147,16
346	428884,35	1421135,72
347	428879,99	1421133,65
348	428875,13	1421129,80
349	428865,94	1421122,49
350	428865,93	1421122,50
351	428834,38	1421101,29
352	428777,43	1421062,95
353	428741,16	1421035,55
354	428529,13	1420896,79
355	428489,52	1420872,50
356	428472,46	1420860,54
357	428470,00	1420867,13
358	428461,05	1420863,85
359	428464,38	1420854,87
360	428460,35	1420852,04
361	428448,63	1420853,32
362	428439,76	1420858,01
363	428431,55	1420879,20
364	428424,46	1420918,56
365	428425,79	1420937,86
1038	428450,48	1420936,16
1039	428450,31	1420936,44
1040	428488,98	1420960,15
1041	428697,97	1421096,92
1042	428732,22	1421122,79
1043	428821,74	1421183,16
1044	428852,93	1421206,32
1045	428855,75	1421212,58
1046	428863,71	1421217,84
1047	428886,94	1421225,55
1048	428964,91	1421276,56
1049	429113,48	1421384,54
1050	429163,48	1421424,11
1051	429165,34	1421421,75
1052	429210,92	1421460,26
1053	429268,16	1421512,41
1054	429337,11	1421578,75

1	2	3
1055	429334,67	1421582,33
1056	429445,12	1421701,77
1057	429506,09	1421773,55
1058	429520,16	1421783,57
1059	429517,07	1421788,75
1060	429525,25	1421793,64
1061	429527,24	1421790,31
1062	429574,96	1421834,41
1063	429639,76	1421900,04
1064	429718,33	1421961,26
1065	429835,30	1422047,35
1066	429885,40	1422081,54
1067	429966,73	1422141,05
1068	430055,08	1422197,56
1069	430078,65	1422210,93
1070	430094,28	1422226,01
1071	430187,50	1422273,37
1072	430243,42	1422299,19
1073	430443,99	1422388,86
1074	430444,05	1422388,89
1075	430461,25	1422391,15
1076	430527,56	1422416,83
1077	430559,96	1422423,96
1078	430627,68	1422446,14
1079	430759,51	1422483,10
1080	430804,08	1422494,16
1081	430850,79	1422503,22
1082	430943,88	1422519,73
1083	431037,80	1422531,99
1084	431077,47	1422541,78
1085	431142,82	1422547,45
1086	431180,37	1422549,01
1087	431229,07	1422549,44
1088	431344,04	1422555,18
1089	431391,21	1422556,75
1090	431449,80	1422556,42
1091	431529,86	1422551,93
1092	431616,37	1422542,90
1093	431711,97	1422536,28
1094	431713,61	1422539,66
1095	431713,67	1422539,66
1096	431800,84	1422531,84
1097	431893,60	1422527,49
1098	431905,60	1422522,43

1	2	3
1099	432005,64	1422513,45
1100	432029,21	1422515,75
1101	432059,89	1422512,37
1102	432095,64	1422506,78
1103	432195,05	1422494,46
1104	432350,53	1422483,93
1105	432403,30	1422483,03
1106	432462,27	1422476,05
1107	432479,50	1422472,58
1108	432504,36	1422470,08
1109	432554,65	1422463,01
1110	432655,06	1422455,11
1111	432751,76	1422446,19
1112	432810,24	1422443,83
1113	432872,69	1422439,80
1114	432898,26	1422436,68
1115	433004,69	1422431,15
1116	433078,69	1422432,53
1117	433148,61	1422437,74
1118	433164,05	1422437,46
1119	433225,37	1422445,38
1120	433316,43	1422467,81
1121	433361,33	1422479,62
1122	433406,35	1422494,76
1123	433435,72	1422500,87
1124	433499,81	1422520,94
1125	433588,82	1422551,77
1126	433665,41	1422584,77
1127	433747,40	1422620,78
1128	433746,47	1422622,87
1129	433818,79	1422654,91
1130	433823,02	1422655,42
1131	433977,41	1422724,30
1132	434092,93	1422774,83
1133	434369,47	1422895,79
1134	434368,39	1422898,15
1135	434570,84	1422991,52
1136	434650,39	1423023,84
1137	434673,43	1423024,74
1138	434743,06	1423048,20
1139	434815,19	1423065,72
1140	434815,25	1423065,74
Контур 7		

1	2	3
366	428414,30	1420940,75
367	428410,44	1420925,54
368	428409,79	1420915,86
369	428415,28	1420856,58
370	428418,87	1420834,44
371	428416,66	1420823,96
372	428359,23	1420787,06
373	428338,80	1420775,08
374	428338,06	1420772,92
375	428338,05	1420772,91
376	428338,03	1420772,85
377	428265,94	1420733,27
378	428265,79	1420733,27
379	428261,10	1420733,34
380	428161,18	1420688,56
381	428116,90	1420671,24
382	428037,02	1420645,08
383	428028,35	1420642,24
384	428012,32	1420631,84
385	428009,11	1420633,71
386	428001,86	1420631,54
387	428000,11	1420628,19
388	427979,71	1420627,67
389	427948,14	1420618,99
390	427890,83	1420606,93
391	427870,81	1420607,13
392	427814,02	1420599,11
393	427764,27	1420589,89
394	427720,42	1420588,39
395	427668,37	1420584,61
1041	427662,94	1420659,41
1042	427714,99	1420663,19
1043	427756,11	1420664,65
1044	427803,53	1420673,37
1045	427883,39	1420682,01
1046	427930,46	1420691,91
1047	428013,67	1420716,35
1048	428013,68	1420716,36
1049	428091,55	1420741,86
1050	428132,17	1420757,74
1051	428230,43	1420801,78
1052	428231,31	1420799,82
1053	428301,65	1420838,44
1054	428300,86	1420839,78

1	2	3
1055	428339,33	1420863,42
1056	428335,11	1420908,94
1057	428335,61	1420930,56

Для переустроенных в связи с размещением автомобильной дороги участков инженерных сетей в границах проектирования устанавливаются ЗОУИТ:

охранные зоны линий электропередачи;

охранные зоны линий связи;

охранные зоны магистральных нефтепроводов;

охранные зоны магистральных газопроводов;

зоны минимального расстояния от оси магистрального газопровода до зданий, строений, сооружений;

а именно:

ЗОУИТ 1 – охранная зона переустроенного участка ВЛ 10 кВ (АО «Черномортранснефть»);

ЗОУИТ 2 – охранная зона переустроенного участка магистрального нефтепровода «Лисичанск – Тихорецк-1» (АО «Черномортранснефть»);

ЗОУИТ 3 – охранная зона переустроенного участка магистрального нефтепровода «Лисичанск – Тихорецк-2» (АО «Черномортранснефть»);

ЗОУИТ 4 – охранная зона переустроенного участка ВЛ 35 кВ (ПАО «Россети-Юг»);

ЗОУИТ 5 – охранная зона переустроенного участка ВЛ 10 кВ № 1 ПС Чалтырь (ПАО «Россети-Юг»);

ЗОУИТ 6 – охранная зона переустроенного участка ВЛ 10 кВ № 2 ПС Чалтырь (ПАО «Россети-Юг»);

ЗОУИТ 7 – охранная зона переустроенного участка ВЛ 10 кВ № 13 ПС Чалтырь (ПАО «Россети-Юг»);

ЗОУИТ 8 – охранная зона переустроенного участка ВЛ 10 кВ № 29-35 ПС Р-29 (ПАО «Россети-Юг»);

ЗОУИТ 9 – охранная зона переустроенного участка магистрального газопровода Аксай – Таганрог 55,6 от 22 – 77,6 км (ПАО «Газпром»);

ЗОУИТ 10 – охранная зона переустроенного участка линии связи (ПАО «Газпром»);

ЗОУИТ 11 – зона минимального расстояния от оси переустроенного участка магистрального газопровода Аксай – Таганрог 55,6 от 22 – 77,6 км (ПАО «Газпром») до зданий, строений, сооружений;

ЗОУИТ 12 – зона минимального расстояния от оси переустроенного участка магистрального нефтепровода «Лисичанск – Тихорецк-1» (АО «Черномортранснефть») до зданий, строений, сооружений;

ЗОУИТ 13 – зона минимального расстояния от оси переустроенного участка магистрального нефтепровода «Лисичанск – Тихорецк-2» (АО «Черномортранснефть») до зданий, строений, сооружений.

Границы охранных зон переустроенных участков ВЛ 10 кВ и ВЛ 35 кВ

установлены в соответствии с постановлением Правительства Российской Федерации от 24.02.2009 № 160 «О порядке установления охранных зон объектов электросетевого хозяйства и особых условий использования земельных участков, расположенных в границах таких зон».

Границы охранных зон переустроенных участков линии связи установлены в соответствии с Правилами охраны линий и сооружений связи Российской Федерации, утвержденными постановлением Правительства Российской Федерации от 09.06.1995 № 578 «Об утверждении Правил охраны линий и сооружений связи Российской Федерации».

Границы охранных зон переустроенных участков магистральных нефтепроводов установлены в соответствии с Правилами охраны магистральных трубопроводов, утвержденными постановлением Госгортехнадзора России от 24.04.1992 № 9 «Правила охраны магистральных трубопроводов».

Границы охранных зон переустроенных участков магистральных газопроводов установлены в соответствии с Правилами охраны магистральных газопроводов, утвержденными постановлением Правительства Российской Федерации от 08.09.2017 № 1083 «Об утверждении Правил охраны магистральных газопроводов и о внесении изменений в Положение о представлении в федеральный орган исполнительной власти (его территориальные органы), уполномоченный Правительством Российской Федерации на осуществление государственного кадастрового учета, государственной регистрации прав, ведение Единого государственного реестра недвижимости и предоставление сведений, содержащихся в Едином государственном реестре недвижимости, федеральными органами исполнительной власти, органами государственной власти субъектов Российской Федерации и органами местного самоуправления дополнительных сведений, воспроизводимых на публичных кадастровых картах».

Границы зон минимального расстояния от оси магистральных трубопроводов до зданий, строений, сооружений установлены в соответствии с «СП36.13330.2012. Свод правил. Магистральные трубопроводы. Актуализированная редакция СНиП 2.05.06-85\*», утвержденным приказом Госстроя от 25.12. 2012 № 108/ГС.

Зона с особыми условиями использования территории «Охранная зона магистрального газопровода «Аксай – Таганрог 55,6 от 22 – 77,6 км» (ПАО «Газпром») до переустройства объекта внесена в ЕГРН под реестровым номером 61:00-6.844. В связи с переустройством участка газопровода в ЗОУИТ с реестровым номером 61:00-6.844 вносятся изменения в координатное описание для внесения соответствующих сведений ЕГРН.

Зона с особыми условиями использования территории «Зона минимальных расстояний до магистрального газопровода «Аксай – Таганрог 55,6 от 22 – 77,6 км» (ПАО «Газпром») до переустройства объекта внесена

в ЕГРН под реестровым номером 61:00-6.1471. В связи с переустройством участка газопровода в ЗОУИТ с реестровым номером 61:00-6.1471 вносятся изменения в координатное описание для внесения соответствующих сведений ЕГРН.

Зона с особыми условиями использования территории «Охранная зона магистрального нефтепровода «Лисичанск – Тихорецк-1» (АО «Черномортранснефть») до переустройства объекта внесена в ЕГРН под реестровым номером 61:25-6.22 «Охранная зона трубопровода «Лисичанск – Тихорецк I». В связи с переустройством участка нефтепровода в ЗОУИТ с реестровым номером 61:25-6.22 вносятся изменения в координатное описание для внесения соответствующих сведений ЕГРН.

Зона с особыми условиями использования территории «Охранная зона магистрального нефтепровода «Лисичанск – Тихорецк-2» (АО «Черномортранснефть») до переустройства объекта внесена в ЕГРН под реестровым номером 61:25-6.44 «Охранная зона трубопровода «Лисичанск – Тихорецк II». В связи с переустройством участка нефтепровода в ЗОУИТ с реестровым номером 61:25-6.44 вносятся изменения в координатное описание для внесения соответствующих сведений ЕГРН.

Зона с особыми условиями использования территории «Зона минимальных расстояний до магистрального нефтепровода «Лисичанск – Тихорецк-1» (АО «Черномортранснефть») до переустройства объекта внесена в ЕГРН под реестровым номером 61:00-6.1750 «Магистральный трубопровод «Лисичанск – Тихорецк-1 / участок км. 178-473/, диаметр 720 мм, общая протяженность 298,147 км, начальный пункт/НПС, км/178 км/ граница с Украиной/конечный пункт/НПС, 473 км,/ПНБ «Тихорецкая» г. Тихорецк». В связи с переустройством участка нефтепровода в ЗОУИТ с реестровым номером 61:25-6.22 вносятся изменения в координатное описание для внесения соответствующих сведений ЕГРН.

Зона с особыми условиями использования территории «Зона минимальных расстояний до магистрального нефтепровода «Лисичанск – Тихорецк-2» (АО «Черномортранснефть») до переустройства объекта внесена в ЕГРН под реестровым номером 61:00-6.1747 «Магистральный трубопровод «Лисичанск – Тихорецк – 2/участок км.178-475/, диаметр 720 мм, общая протяженность 298,5 км, начальный пункт/НПС км, ПК/177 км/граница с Украиной/, конечный пункт /НПС, км, ПК/ 475 км/ ПНБ Тихорецкая». В связи с переустройством участка нефтепровода в ЗОУИТ с реестровым номером 61:00-6.1747 вносятся изменения в координатное описание для внесения соответствующих сведений ЕГРН.

Каталог координат поворотных точек границ устанавливаемых и изменяемых ЗОУИТ приведен в таблице № 5.

№ точки	X	Y
1	2	3
ЗОУИТ 1 – охранная зона переустроенного участка ВЛ 10 кВ (АО «Черномортранснефть»)		
Контур 1		
1298	437833,02	1424188,87
1299	437839,83	1424207,16
1300	437776,14	1424228,15
1301	437737,13	1424241,22
1302	437731,34	1424222,58
1303	437768,90	1424210,00
Контур 2		
1304	436122,01	1423232,79
1305	436024,19	1423234,61
1306	435984,81	1423205,31
1307	435867,04	1423117,70
1308	435878,79	1423101,51
1309	435996,75	1423189,26
1310	436030,65	1423214,49
1311	436124,16	1423212,75
1312	436126,21	1423213,67
Контур 3		
1313	435775,90	1423049,16
1314	435741,11	1423023,12
1315	435626,00	1422936,83
1316	435637,81	1422921,12
1317	435751,29	1423006,18
1318	435787,68	1423033,41
ЗОУИТ 2 – охранная зона переустроенного участка магистрального нефтепровода «Лисичанск – Тихорецк-1» (АО «Черномортранснефть») (для внесения изменений в ЗОУИТ с реестровым номером 61:25-6.22)		
Контур 1		
1319	437640,72	1423908,30
1320	437645,29	1423908,95
1321	437649,66	1423910,44
1322	437653,68	1423912,70
1323	437715,29	1423955,22
1324	437722,41	1423955,06
1325	437723,55	1424005,04
1326	437708,33	1424005,39
1327	437703,73	1424005,07
1328	437699,27	1424003,91
1329	437695,09	1424001,95
1330	437693,56	1424000,97
1331	437645,81	1423968,02

1	2	3
1332	437519,68	1424149,92
1333	437516,72	1424153,45
1334	437513,15	1424156,37
1335	437509,11	1424158,60
1336	437504,73	1424160,04
1337	437500,15	1424160,65
1338	437495,55	1424160,41
1339	437491,06	1424159,33
1340	437486,85	1424157,44
1341	437484,97	1424156,27
1342	437464,24	1424142,00
1343	437489,90	1424105,13
1344	437618,94	1423919,02
1345	437620,30	1423917,23
1346	437623,58	1423913,98
1347	437627,39	1423911,39
1348	437631,62	1423909,54
1349	437636,11	1423908,50
Контур 2		
1350	435459,56	1422748,04
1351	435469,46	1422755,36
1352	435472,90	1422758,43
1353	435475,72	1422762,08
1354	435477,82	1422766,19
1355	435479,13	1422770,62
1356	435479,51	1422773,32
1357	435510,38	1423131,97
1358	435962,14	1423410,70
1359	436198,62	1423283,93
1360	436202,87	1423282,13
1361	436207,37	1423281,15
1362	436211,99	1423281,01
1363	436216,54	1423281,72
1364	436216,71	1423281,76
1365	436228,24	1423284,75
1366	436215,68	1423333,15
1367	436213,62	1423332,61
1368	435973,07	1423461,57
1369	435970,33	1423462,84
1370	435965,89	1423464,11
1371	435961,30	1423464,54
1372	435956,70	1423464,12
1373	435952,27	1423462,87
1374	435948,13	1423460,82
1375	435473,42	1423167,92
1376	435469,59	1423165,00

1	2	3
1377	435466,50	1423161,58
1378	435464,10	1423157,64
1379	435462,46	1423153,32
1380	435461,64	1423148,78
1381	435430,66	1422788,85
1382	435429,84	1422788,24
ЗОУИТ 3 – охранная зона переустроенного участка магистрального нефтепровода «Лисичанск – Тихорецк-2» (АО «Черномортранснефть») (для внесения изменений в ЗОУИТ с реестровым номером 61:25-6.44)		
Контур 1		
1383	437653,03	1423946,30
1384	437657,59	1423947,00
1385	437661,94	1423948,54
1386	437665,94	1423950,84
1387	437711,74	1423983,25
1388	437717,49	1423983,02
1389	437719,45	1424032,98
1390	437705,21	1424033,54
1391	437700,61	1424033,30
1392	437696,12	1424032,21
1393	437691,91	1424030,32
1394	437689,79	1424028,97
1395	437657,62	1424006,20
1396	437532,07	1424186,37
1397	437529,10	1424189,90
1398	437525,52	1424192,82
1399	437521,48	1424195,03
1400	437517,09	1424196,46
1401	437512,52	1424197,06
1402	437507,91	1424196,81
1403	437503,43	1424195,72
1404	437499,22	1424193,82
1405	437497,62	1424192,83
1406	437476,51	1424178,65
1407	437502,23	1424141,74
1408	437630,99	1423956,96
1409	437632,51	1423954,99
1410	437635,82	1423951,78
1411	437639,67	1423949,23
1412	437643,92	1423947,43
1413	437648,42	1423946,44
Контур 2		
1414	435449,48	1422869,22
1415	435457,51	1422875,35
1416	435460,90	1422878,47
1417	435463,66	1422882,17

1	2	3
1418	435465,70	1422886,31
1419	435466,94	1422890,75
1420	435467,25	1422893,08
1421	435489,01	1423145,87
1422	435969,56	1423442,33
1423	436212,64	1423310,96
1424	436216,89	1423309,15
1425	436221,39	1423308,15
1426	436226,00	1423307,99
1427	436230,56	1423308,69
1428	436231,45	1423308,93
1429	436243,64	1423312,44
1430	436229,80	1423360,48
1431	436227,43	1423359,80
1432	435980,62	1423493,18
1433	435977,80	1423494,49
1434	435973,36	1423495,76
1435	435968,77	1423496,19
1436	435964,18	1423495,77
1437	435959,74	1423494,52
1438	435955,60	1423492,47
1439	435452,05	1423181,82
1440	435448,22	1423178,90
1441	435445,13	1423175,48
1442	435442,73	1423171,54
1443	435441,09	1423167,22
1444	435440,27	1423162,68
1445	435418,37	1422908,25
ЗОУИТ 4 – охранная зона переустроенного участка ВЛ 35 кВ (ПАО «Россети-Юг»)		
1446	435474,56	1422849,95
1447	435915,01	1423181,12
1448	436062,83	1423266,44
1449	436378,73	1423137,80
1450	436414,45	1423163,12
1451	436060,51	1423307,75
1452	435894,90	1423212,23
1453	435452,66	1422879,94
ЗОУИТ 5 – охранная зона переустроенного участка ВЛ 10 кВ №1 ПС Чалтырь (ПАО «Россети-Юг»)		
1454	436382,10	1423124,50
1455	436389,17	1423143,22
1456	436345,04	1423159,87
1457	436286,99	1423181,77
1458	436136,81	1423238,44
1459	436108,76	1423249,03

1	2	3
1460	436107,16	1423249,35
1461	436073,23	1423250,51
1462	436027,81	1423252,06
1463	436024,63	1423251,05
1464	435951,09	1423195,61
1465	435707,73	1423013,34
1466	435634,43	1422958,24
1467	435575,61	1422914,20
1468	435587,60	1422898,20
1469	435655,12	1422948,74
1470	435729,36	1423004,58
1471	435962,74	1423178,92
1472	436032,44	1423231,88
1473	436078,38	1423230,32
1474	436104,01	1423229,44
1475	436132,85	1423218,56
1476	436273,01	1423165,67
1477	436331,75	1423143,51
ЗОУИТ 6 – охранная зона переустроенного участка ВЛ 10 кВ №2 ПС Чалтырь (ПАО «Россети-Юг»)		
1478	433216,39	1422314,91
1479	433235,97	1422318,99
1480	433223,65	1422383,13
1481	433218,33	1422387,17
1482	432991,34	1422368,52
1483	432993,10	1422348,60
1484	433206,55	1422366,14
ЗОУИТ 7 – охранная зона переустроенного участка ВЛ 10 кВ №13 ПС Чалтырь (ПАО «Россети-Юг»)		
1485	431191,64	1422415,57
1486	431191,77	1422480,89
1487	431171,77	1422480,93
1488	431171,64	1422415,58
ЗОУИТ 8 – охранная зона переустроенного участка ВЛ 10 кВ №29-35 ПС Р-29 (ПАО «Россети-Юг»)		
1489	428363,68	1420734,22
1490	428383,60	1420736,02
1491	428378,00	1420797,98
1492	428358,08	1420796,18
ЗОУИТ 9 – охранная зона переустроенного участка магистрального газопровода Аксай – Таганрог 55,6 от 22 – 77,6 км (ПАО «Газпром») (для внесения изменений в ЗОУИТ с реестровым номером 61:00-6.844)		
1493	428289,65	1420746,29
1494	428230,56	1420856,88
1495	428482,41	1421011,87
1496	428485,65	1421014,24

1	2	3
1497	428490,32	1421019,61
1498	428493,28	1421026,07
1499	428495,66	1421034,12
1500	428448,05	1421049,43
1501	428184,32	1420887,13
1502	428178,85	1420882,58
1503	428174,89	1420876,67
1504	428172,75	1420869,88
1505	428172,61	1420862,77
1506	428175,37	1420854,06
1507	428243,98	1420725,67
1508	428268,76	1420679,30
1509	428338,97	1420547,93
1510	428387,09	1420534,31
1511	428389,81	1420545,03
1512	428390,53	1420549,99
1513	428390,06	1420556,26
1514	428387,63	1420562,95
1515	428319,31	1420690,79
ЗООИТ 10 – охранная зона переустроенного участка линии связи (ПАО «Газпром»)		
1516	428350,40	1420552,52
1517	428346,83	1420550,78
1518	428330,59	1420582,36
1519	428330,32	1420578,55
1520	428329,60	1420579,95
1521	428326,28	1420578,19
1522	428322,88	1420584,72
1523	428322,86	1420597,39
1524	428280,36	1420679,99
1525	428253,62	1420731,97
1526	428182,79	1420869,64
1527	428426,35	1421019,23
1528	428428,99	1421025,60
1529	428429,48	1421027,47
1530	428436,06	1421031,21
1531	428437,70	1421028,55
1532	428439,45	1421029,63
1533	428438,71	1421026,82
1534	428460,19	1421040,01
1535	428462,32	1421036,77
1536	428188,05	1420868,17
1537	428257,18	1420733,80
1538	428283,92	1420681,82

1	2	3
ЗОУИТ 11 – зона минимального расстояния от оси переустроенного участка магистрального газопровода Аксай – Таганрог 55,6 от 22 – 77,6 км (ПАО «Газпром») до зданий, строений, сооружений (для внесения изменений в ЗОУИТ с реестровым номером 61:00-6.1471)		
1539	428688,07	1421068,14
1540	428661,11	1420976,48
1541	428637,37	1420924,74
1542	428600,02	1420881,78
1543	428574,13	1420862,83
1544	428462,51	1420794,14
1545	428541,97	1420645,43
1546	428561,38	1420591,92
1547	428564,93	1420535,11
1548	428559,44	1420502,01
1549	428546,90	1420454,31
1550	428534,75	1420413,40
1551	428152,12	1420526,27
1552	428021,03	1420771,58
1553	428013,90	1420786,33
1554	427998,94	1420841,25
1555	428000,05	1420898,16
1556	428017,15	1420952,46
1557	428048,86	1420999,74
1558	428092,60	1421036,17
1559	428299,23	1421163,33
ЗОУИТ 12 – зона минимального расстояния от оси переустроенного участка магистрального нефтепровода «Лисичанск – Тихорецк-1» (АО «Черномортранснефть») до зданий, строений, сооружений (для внесения изменений в ЗОУИТ с реестровым номером 61:00-6.1750)		
Контур 1		
1560	437686,54	1424128,65
1561	437711,21	1424130,36
1562	437762,68	1423836,05
1563	437724,69	1423809,82
1564	437700,55	1423796,27
1565	437674,34	1423787,38
1566	437646,94	1423783,46
1567	437619,28	1423784,64
1568	437592,32	1423790,88
1569	437566,95	1423801,97
1570	437544,06	1423817,53
1571	437524,42	1423837,03
1572	437516,21	1423847,80
1573	437405,52	1424007,44
1574	437405,87	1424253,57
1575	437414,11	1424259,24

1	2	3
1576	437425,41	1424266,30
1577	437450,67	1424277,62
1578	437477,57	1424284,11
1579	437505,22	1424285,55
1580	437532,65	1424281,88
1581	437558,95	1424273,23
1582	437583,21	1424259,90
1583	437604,60	1424242,34
1584	437622,41	1424221,14
Контур 2		
1585	435604,05	1422762,60
1586	435601,76	1422746,41
1587	435593,91	1422719,86
1588	435581,33	1422695,21
1589	435564,42	1422673,29
1590	435543,78	1422654,85
1591	435533,88	1422647,53
1592	435308,77	1422830,37
1593	435337,10	1423159,50
1594	435342,01	1423186,75
1595	435351,84	1423212,62
1596	435366,26	1423236,25
1597	435384,77	1423256,83
1598	435407,78	1423274,30
1599	435882,49	1423567,20
1600	435907,29	1423579,50
1601	435933,93	1423587,03
1602	435961,49	1423589,54
1603	435989,05	1423586,94
1604	436015,66	1423579,33
1605	436032,13	1423571,74
1606	436247,72	1423456,17
1607	436285,65	1423173,14
1608	436259,61	1423163,75
1609	436247,12	1423160,52
1610	436219,77	1423156,25
1611	436192,10	1423157,08
1612	436165,06	1423162,99
1613	436139,56	1423173,76
1614	435966,51	1423266,53
1615	435629,53	1423058,60
ЗОУИТ 13 – зона минимального расстояния от оси переустроенного участка магистрального нефтепровода «Лисичанск – Тихорецк-2» (АО «Черномортранснефть») до зданий, строений, сооружений (для внесения изменений в ЗОУИТ с реестровым номером 61:00-6.1747)		
Контур 1		

1	2	3
1616	437704,11	1424158,12
1617	437710,12	1424158,44
1618	437760,24	1423864,44
1619	437738,14	1423848,80
1620	437714,16	1423834,97
1621	437688,06	1423825,77
1622	437660,70	1423821,53
1623	437633,03	1423822,39
1624	437606,00	1423828,32
1625	437580,51	1423839,11
1626	437557,44	1423854,41
1627	437537,57	1423873,68
1628	437528,43	1423885,49
1629	437417,85	1424044,19
1630	437419,76	1424291,11
1631	437427,90	1424296,58
1632	437437,53	1424302,54
1633	437462,76	1424313,92
1634	437489,65	1424320,47
1635	437517,29	1424321,97
1636	437544,74	1424318,37
1637	437571,05	1424309,78
1638	437595,34	1424296,50
1639	437616,78	1424278,99
1640	437634,63	1424257,84
Контур 2		
1641	435591,79	1422882,35
1642	435589,93	1422868,43
1643	435582,49	1422841,76
1644	435570,28	1422816,92
1645	435553,72	1422794,75
1646	435533,36	1422775,99
1647	435296,22	1422946,74
1648	435315,73	1423173,41
1649	435320,64	1423200,65
1650	435330,47	1423226,52
1651	435344,89	1423250,15
1652	435363,40	1423270,73
1653	435386,42	1423288,20
1654	435889,97	1423598,85
1655	435914,77	1423611,15
1656	435941,41	1423618,68
1657	435968,97	1423621,19
1658	435996,53	1423618,59
1659	436023,14	1423610,97
1660	436040,04	1423603,15

1	2	3
1661	436260,68	1423483,92
1662	436304,00	1423202,40
1663	436278,22	1423192,32
1664	436260,73	1423187,38
1665	436233,37	1423183,21
1666	436205,70	1423184,14
1667	436178,68	1423190,13
1668	436153,21	1423200,99
1669	435973,69	1423298,00
1670	435608,16	1423072,50

Примечание.

Список используемых сокращений:

АО – акционерное общество;

а/д – автомобильная дорога;

ВЛ – воздушная линия;

г. – город;

ЕГРН – единый государственный реестр недвижимости;

ЗОУИТ – зона с особыми условиями использования территории;

кВ – киловольт;

кв. – квадратный;

км – километр;

КСП – коллективное сельскохозяйственное предприятие;

мм – миллиметр;

ПК – пикет;

х. – хутор;

сл. – слобода;

ц. у. – центральная усадьба;

кВ – киловольт;

СП – свод правил.

Начальник управления  
документационного обеспечения  
Правительства Ростовской области



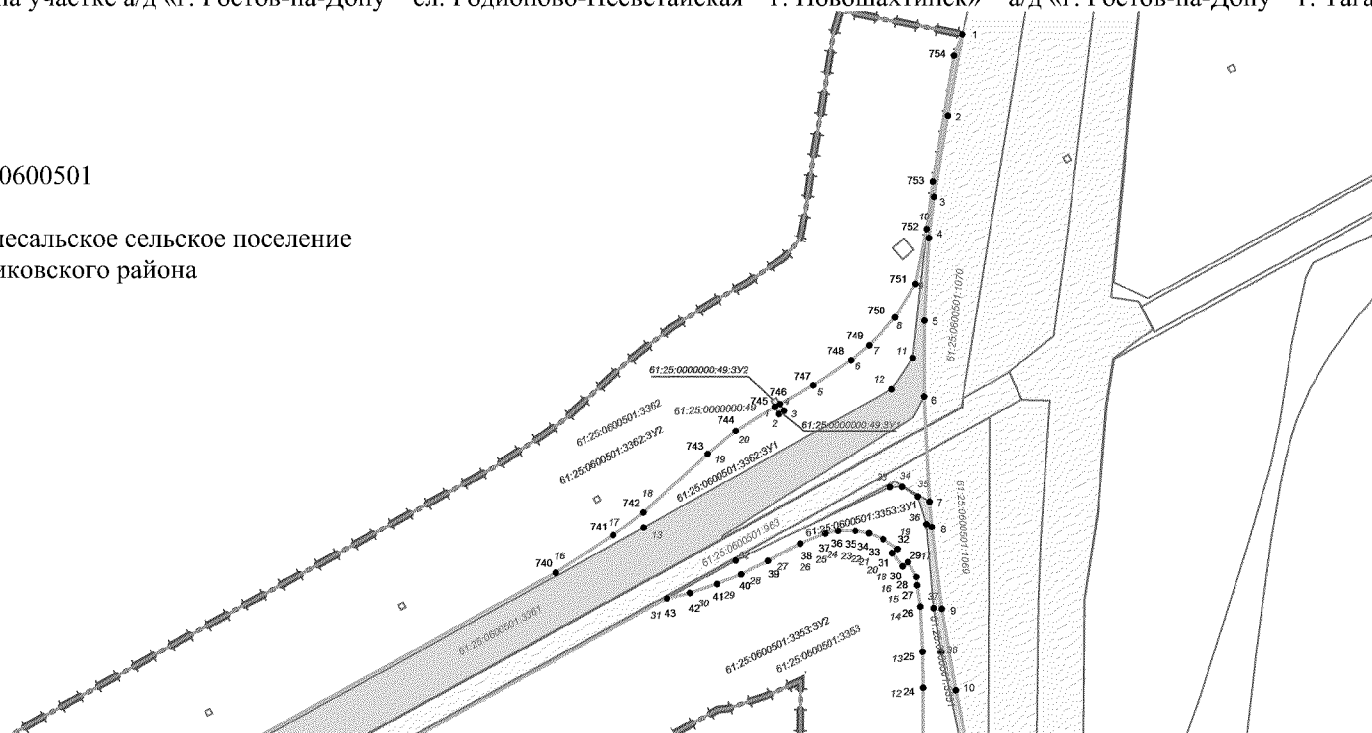
А.В. Демидов

### ЧЕРТЕЖ





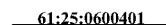
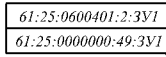

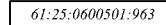
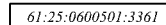
межевания территории размещения автомобильной дороги общего пользования регионального значения «Северный обход г. Ростова-на-Дону» на участке а/д «г. Ростов-на-Дону – сл. Родионово-Несветайская – г. Новошахтинск» – а/д «г. Ростов-на-Дону – г. Таганрог»

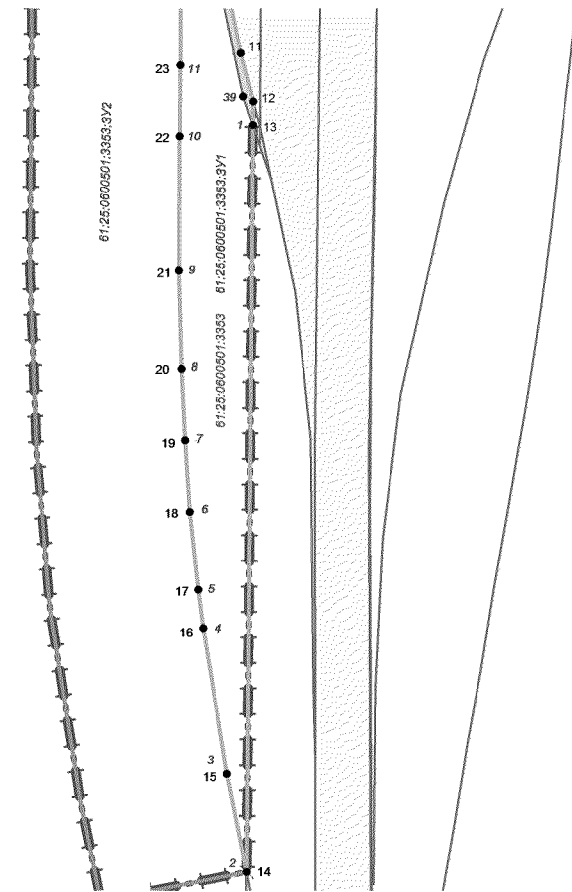
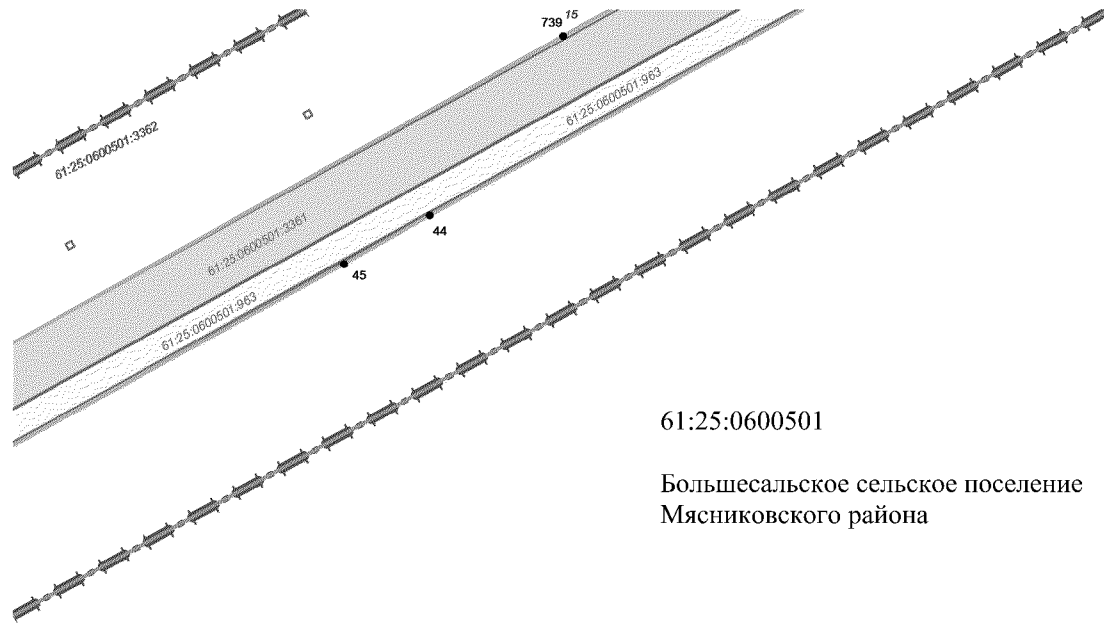
61:25:0600501

Большесальское сельское поселение  
Мясниковского района




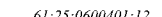
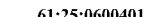
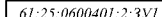
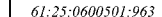
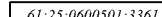


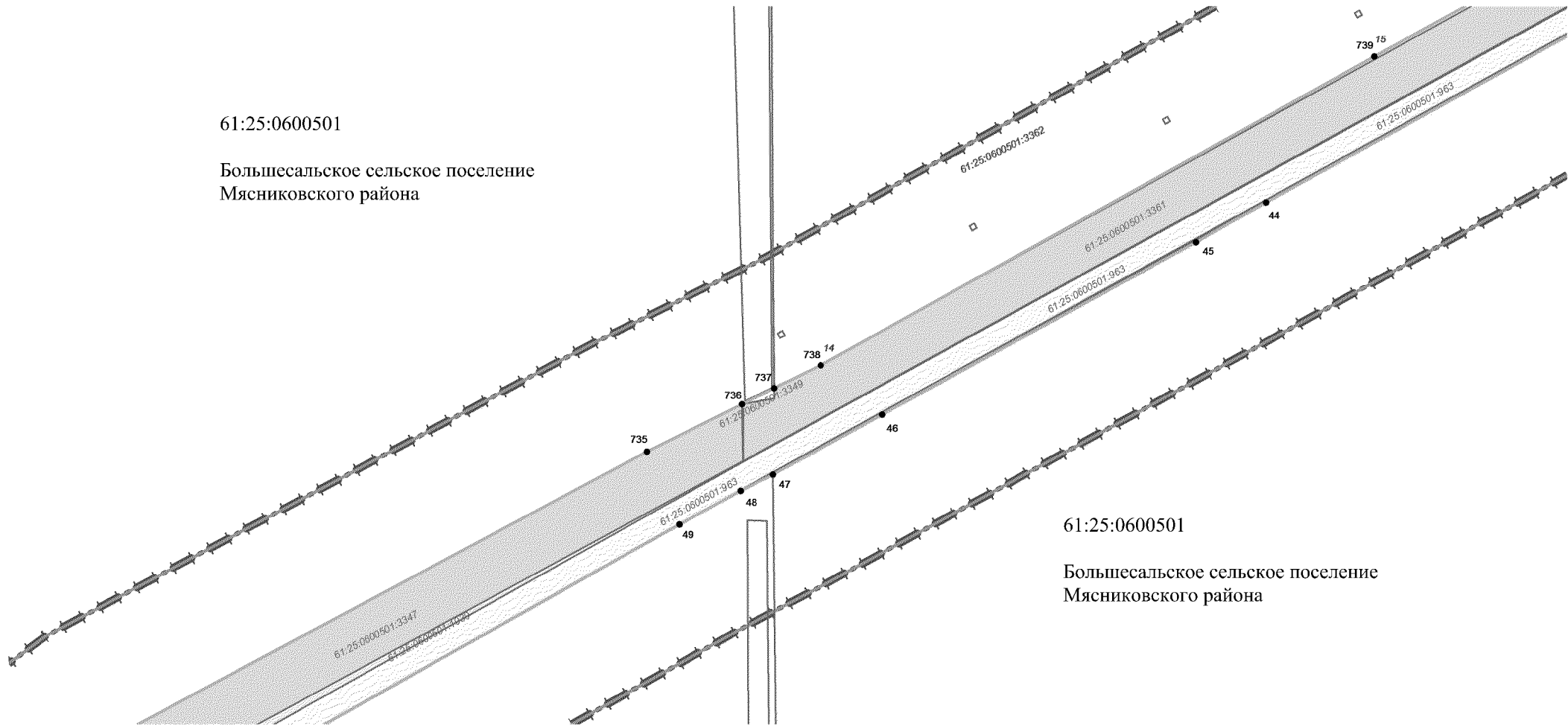
Условные обозначения:

-  – граница территории, в отношении которой осуществляется подготовка проекта межевания;
-  8 – граница зоны планируемого размещения автомобильной дороги, номер характерной точки;
-  – граница зоны с особыми условиями использования территории (придорожная полоса);
-  61:25:0600401:12 – граница и кадастровый номер существующего земельного участка;
-  61:25:0600401 – граница и обозначение кадастрового квартала;
-  3 – граница и условный номер земельного участка, образуемого для размещения автомобильной дороги и подлежащего изъятию, номер характерной точки;
-  3 – граница и условный номер земельного участка, находящегося в федеральной собственности, образуемого путем раздела с сохранением в измененных границах исходного земельного участка, номер характерной точки;
-  61:25:0600501:963 – граница и кадастровый номер земельного участка под существующей автомобильной дорогой, находящейся в государственной области Ростовской области;
-  61:25:0600501:3361 – граница и кадастровый номер земельного участка, образованного ранее для размещения автомобильной дороги и подлежащего изъятию.



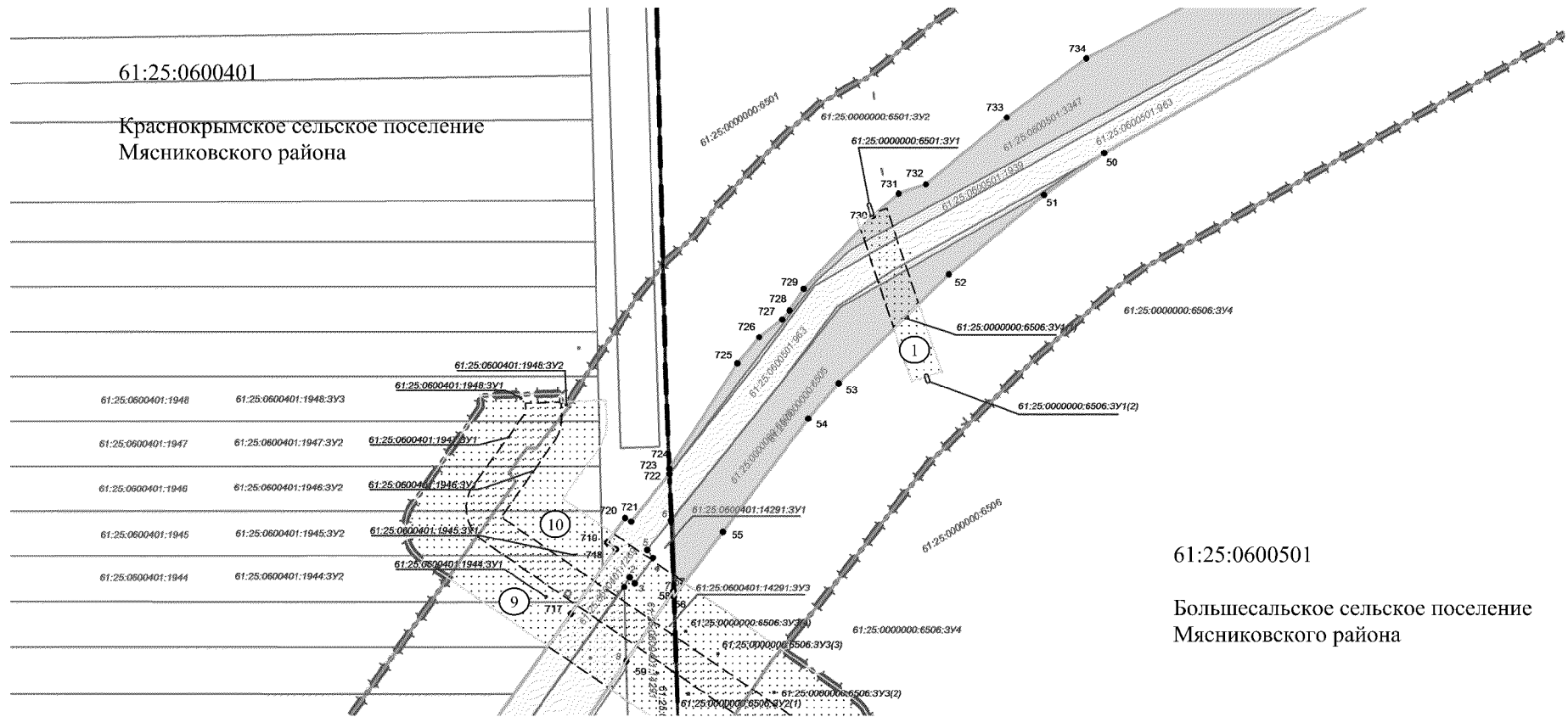
## Условные обозначения:

-  — граница территории, в отношении которой осуществляется подготовка проекта межевания;
-  8 — граница зоны планируемого размещения автомобильной дороги, номер характерной точки;
-  — граница зоны с особыми условиями использования территории (придорожная полоса);
-  61:25:0600401:12 — граница и кадастровый номер существующего земельного участка;
-  61:25:0600401 — граница и обозначение кадастрового квартала;
-  61:25:0600401:2:3V1 3 — граница и условный номер земельного участка, образуемого для размещения автомобильной дороги и подлежащего изъятию, номер характерной точки;
-  61:25:0600501:963 — граница и кадастровый номер земельного участка под существующей автомобильной дорогой, находящейся в государственной области Ростовской области;
-  61:25:0600501:3361 — граница и кадастровый номер земельного участка, образованного ранее для размещения автомобильной дороги и подлежащего изъятию.








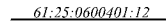

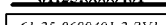
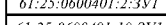
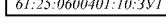


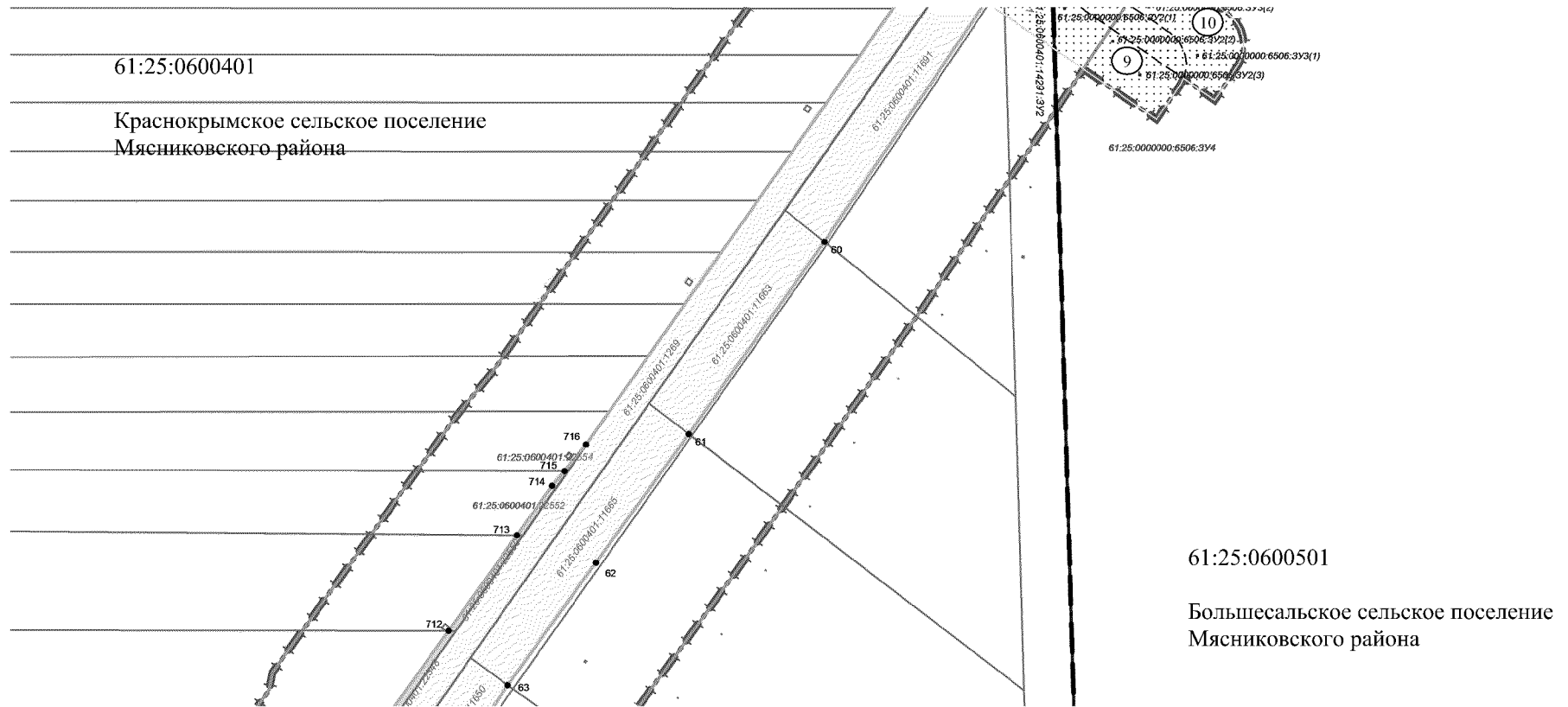
Условные обозначения:

- |  |  |
|--|--|
|  | — граница территории, в отношении которой осуществляется подготовка проекта межевания;   |
|  | — граница зоны планируемого размещения автомобильной дороги, номер характерной точки;  |
|  | — граница зоны с особыми условиями использования территории (придорожная полоса);  |
|  | — граница и кадастровый номер существующего земельного участка;  |
|  | — граница и обозначение кадастрового квартала;   |
|  | — граница и условный номер земельного участка, образуемого для размещения автомобильной дороги и подлежащего изъятию, номер характерной точки;     |
|  | — граница и кадастровый номер земельного участка под существующей автомобильной дорогой, находящейся в государственной области Ростовской области; |
|  | — граница и кадастровый номер земельного участка, образованного ранее для размещения автомобильной дороги и подлежащего изъятию.                   |






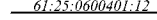



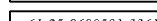



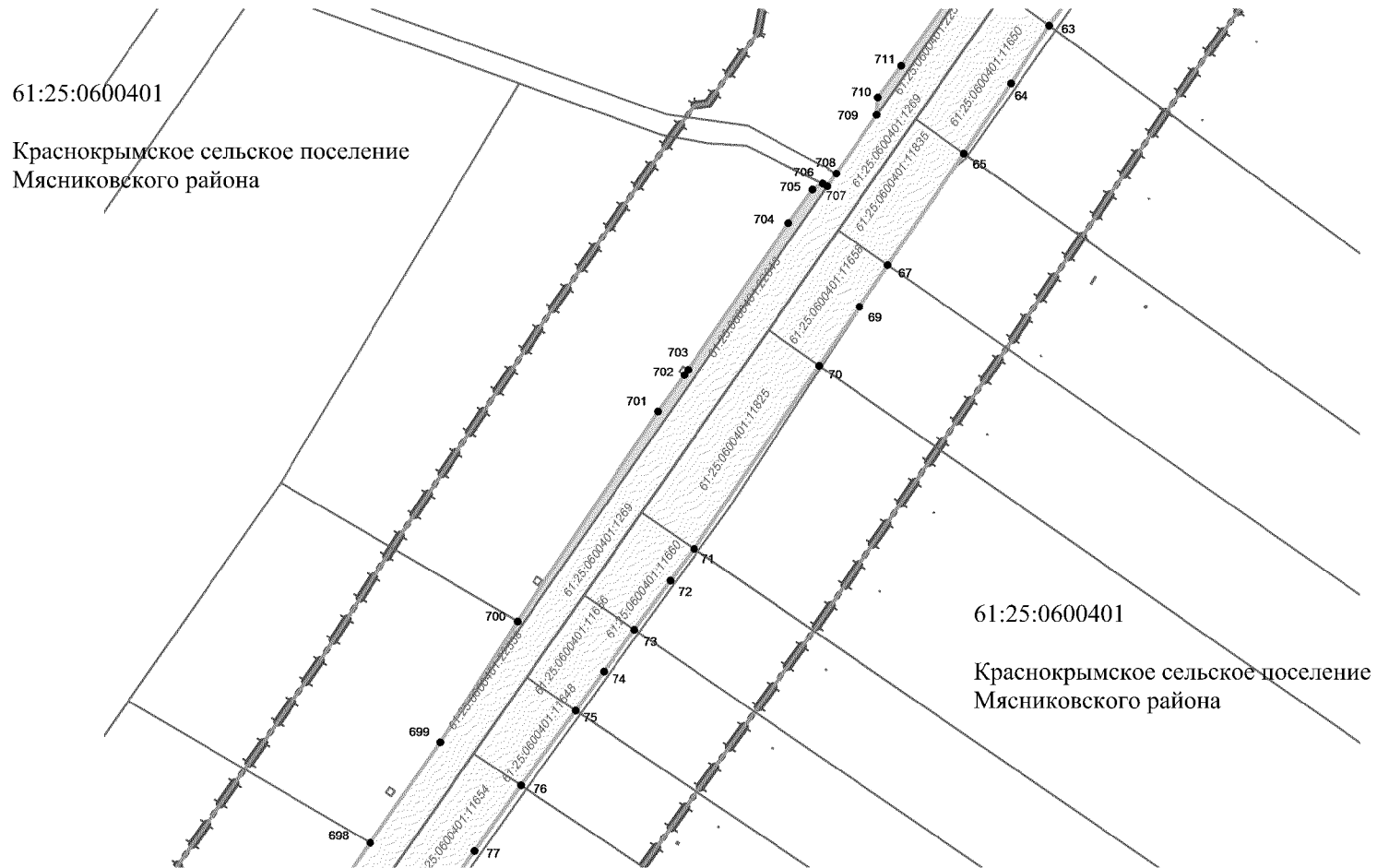
Условные обозначения:

-  — граница территории, в отношении которой осуществляется подготовка проекта межевания;
-  — граница муниципального образования;
-  8 — граница зоны планируемого размещения автомобильной дороги, номер характерной точки;
-  — граница зоны планируемого размещения линейных объектов (инженерных сетей), подлежащих реконструкции в связи с изменением их местоположения;
-  — граница зоны с особыми условиями использования территории (придорожная полоса);
-  61:25:0600401:12 — граница и кадастровый номер существующего земельного участка;
-  61:25:0600401 — граница и обозначение кадастрового квартала;
-  61:25:0600401:2:3Y1 3 — граница и условный номер земельного участка, образуемого для размещения автомобильной дороги и подлежащего изъятию, номер характерной точки;
-  61:25:0600401:10:3Y1 — граница и условный номер земельного участка, образуемого для размещения инженерных сетей, подлежащих реконструкции в связи с изменением их местоположения, а также подлежащего изъятию;
-  61:25:0600501:963 — граница и кадастровый номер земельного участка под существующей автомобильной дорогой, находящейся в государственной области Ростовской области;
-  61:25:0600501:3361 — граница и кадастровый номер земельного участка, образованного ранее для размещения автомобильной дороги и подлежащего изъятию;
-  — граница и номер публичного сервитута для использования земель и земельных участков в целях эксплуатации переустроенного участка инженерных сетей, подлежащего реконструкции в связи с изменением его местоположения.




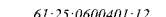

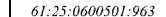



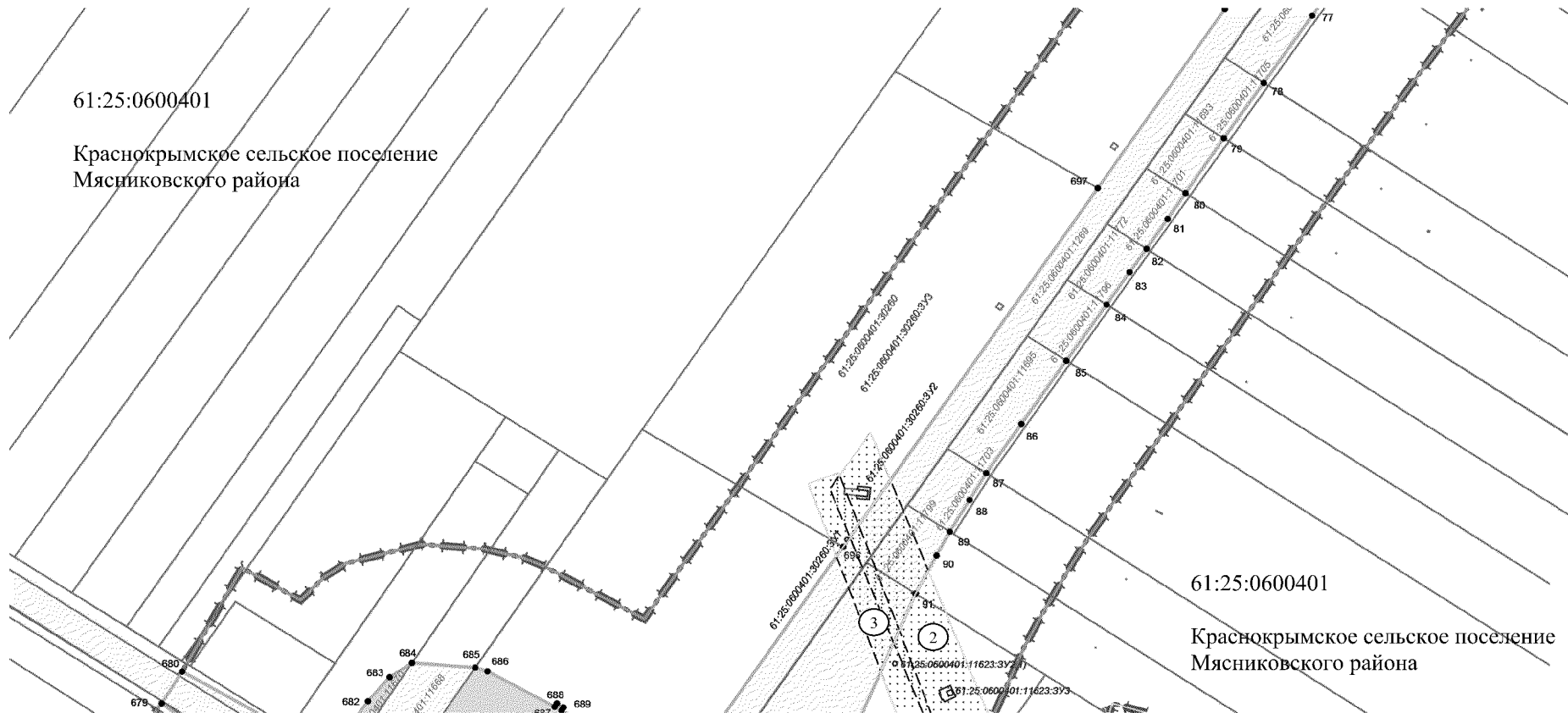
## Условные обозначения:

-  — граница территории, в отношении которой осуществляется подготовка проекта межевания;
-  — граница муниципального образования;
-  — граница зоны планируемого размещения автомобильной дороги, номер характерной точки;
-  — граница зоны планируемого размещения линейных объектов (инженерных сетей), подлежащих реконструкции в связи с изменением их местоположения;
-  — граница зоны с особыми условиями использования территории (придорожная полоса);
-  — граница и кадастровый номер существующего земельного участка;
-  — граница и обозначение кадастрового квартала;
-  — граница и условный номер земельного участка, образуемого для размещения инженерных сетей, подлежащих реконструкции в связи с изменением их местоположения, а также подлежащего изъятию;
-  — граница и кадастровый номер земельного участка под существующей автомобильной дорогой, находящейся в государственной области Ростовской области;
-  — граница и кадастровый номер земельного участка, образованного ранее для размещения автомобильной дороги и подлежащего изъятию;
-  — граница и номер публичного сервитута для использования земель и земельных участков в целях эксплуатации переустроенного участка инженерных сетей, подлежащего реконструкции в связи с изменением его местоположения.





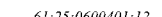

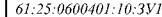


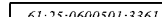


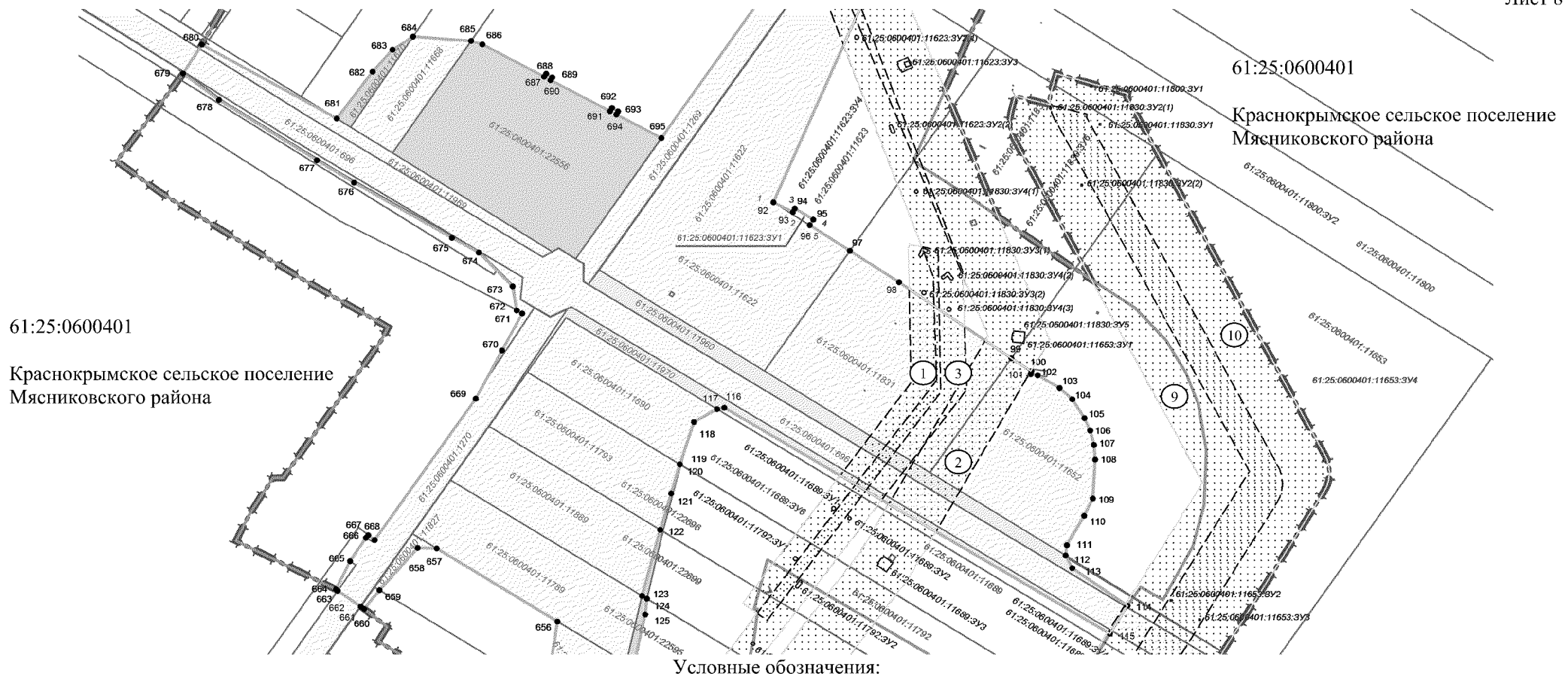
## Условные обозначения:





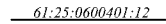
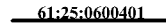
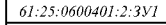
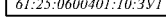

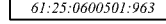
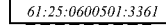
-  — граница территории, в отношении которой осуществляется подготовка проекта межевания;
-  — граница зоны планируемого размещения автомобильной дороги, номер характерной точки;
-  — граница зоны с особыми условиями использования территории (придорожная полоса);
-  — граница и кадастровый номер существующего земельного участка;
-  — граница и обозначение кадастрового квартала;
-  — граница и кадастровый номер земельного участка под существующей автомобильной дорогой, находящейся в государственной области Ростовской области;
-  — граница и кадастровый номер земельного участка, образованного ранее для размещения автомобильной дороги и подлежащего изъятию.



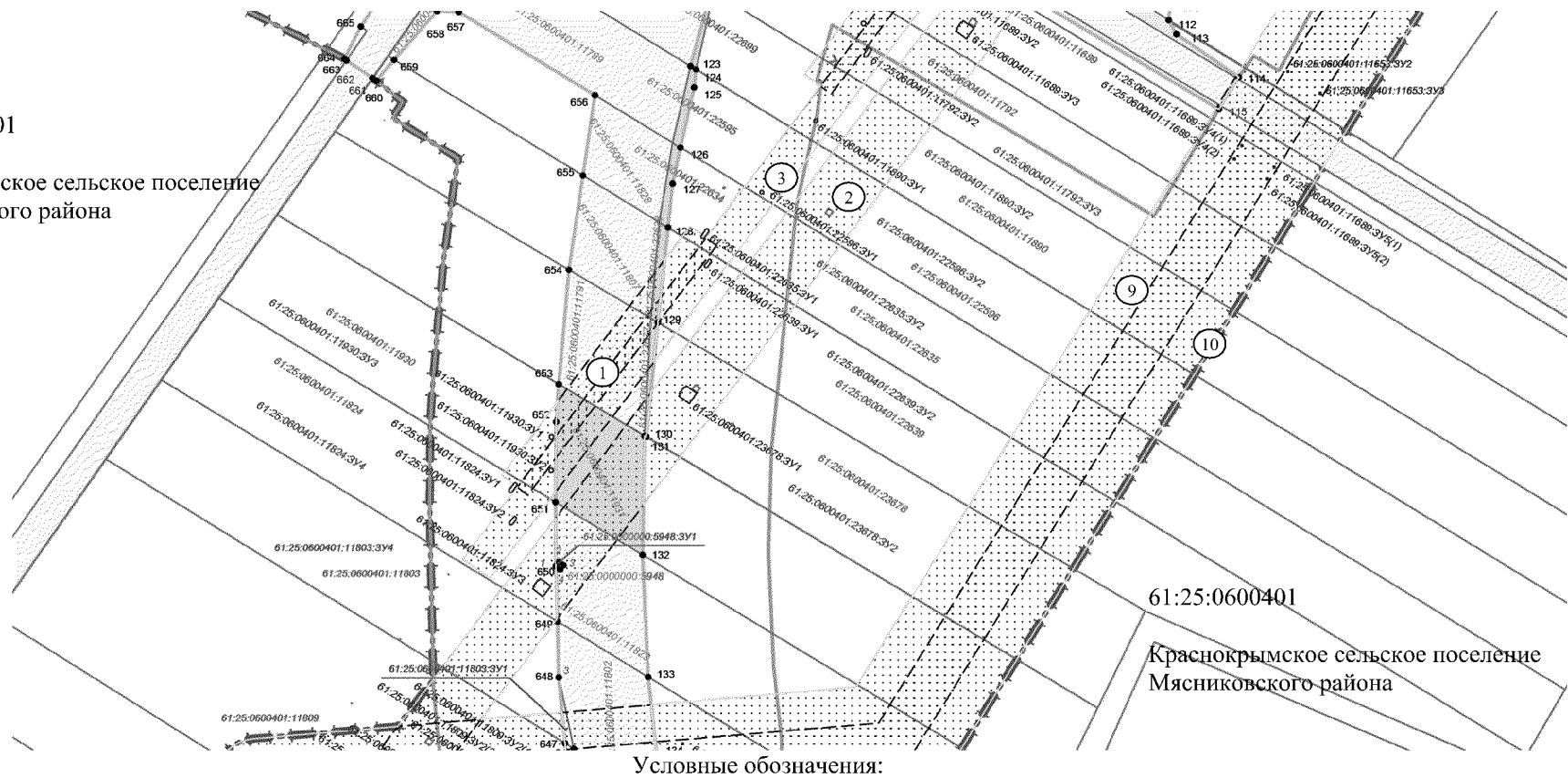
Условные обозначения:

-  — граница территории, в отношении которой осуществляется подготовка проекта межевания;
-  — граница зоны планируемого размещения автомобильной дороги, номер характерной точки;
-  — граница зоны планируемого размещения линейных объектов (инженерных сетей), подлежащих реконструкции в связи с изменением их местоположения;
-  — граница зоны с особыми условиями использования территории (придорожная полоса);
-  — граница и кадастровый номер существующего земельного участка;
-  — граница и обозначение кадастрового квартала;
-  — граница и условный номер земельного участка, образуемого для размещения инженерных сетей, подлежащих реконструкции в связи с изменением их местоположения, а также подлежащего изъятию;
-  — граница и кадастровый номер земельного участка под существующей автомобильной дорогой, находящейся в государственной области Ростовской области;
-  — граница и кадастровый номер земельного участка, образованного ранее для размещения автомобильной дороги и подлежащего изъятию;
-  — граница и номер публичного сервитута для использования земель и земельных участков в целях эксплуатации переустроенного участка инженерных сетей, подлежащего реконструкции в связи с изменением его местоположения.





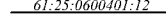
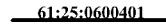
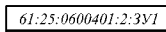
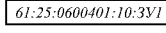

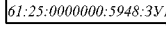

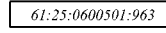


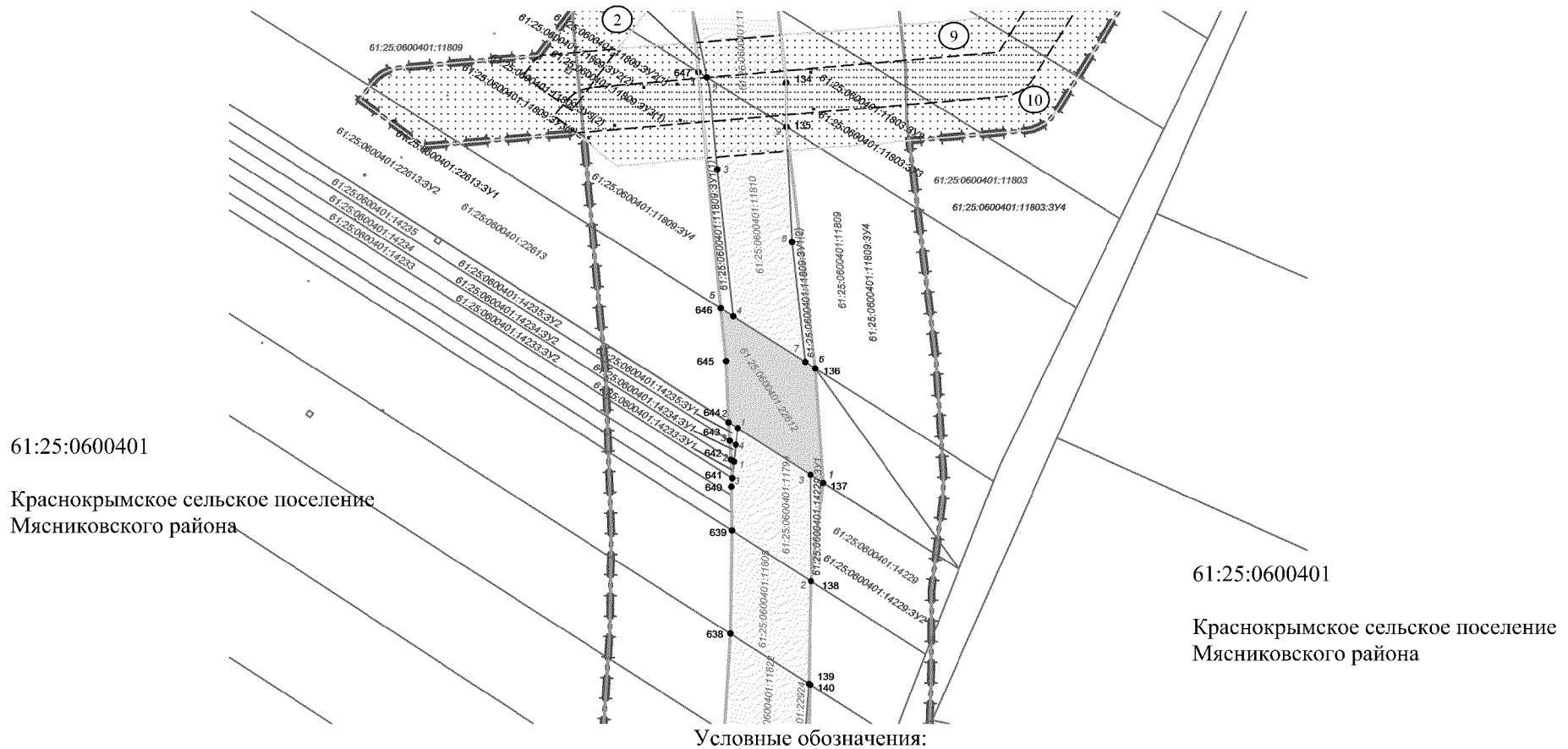
-  — граница территории, в отношении которой осуществляется подготовка проекта межевания;
-  — граница зоны планируемого размещения автомобильной дороги, номер характерной точки;
-  — граница зоны планируемого размещения линейных объектов (инженерных сетей), подлежащих реконструкции в связи с изменением их местоположения;
-  — граница зоны с особыми условиями использования территории (придорожная полоса);
-  — граница и кадастровый номер существующего земельного участка;
-  — граница и обозначение кадастрового квартала;
-  — граница и условный номер земельного участка, образуемого для размещения автомобильной дороги и подлежащего изъятию, номер характерной точки;
-  — граница и условный номер земельного участка, образуемого для размещения инженерных сетей, подлежащих реконструкции в связи с изменением их местоположения, а также подлежащего изъятию;
-  — граница и кадастровый номер земельного участка под существующей автомобильной дорогой, находящейся в государственной области Ростовской области;
-  — граница и кадастровый номер земельного участка, образованного ранее для размещения автомобильной дороги и подлежащего изъятию;
-  — граница и номер публичного сервитута для использования земель и земельных участков в целях эксплуатации переустроенного участка инженерных сетей, подлежащего реконструкции в связи с изменением его местоположения.





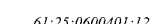
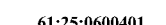
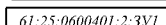
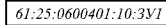

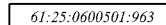
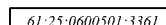
61:25:0600401

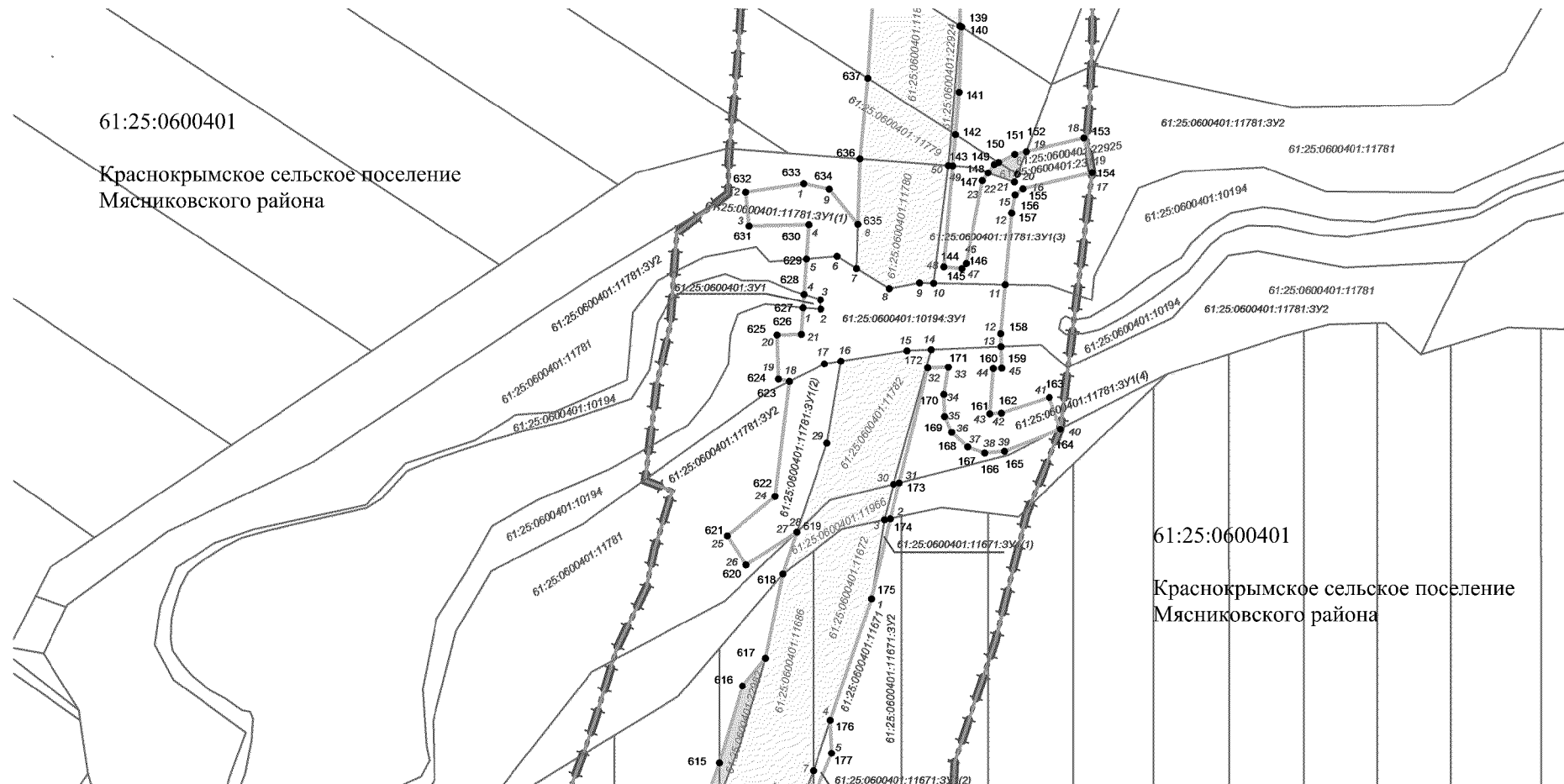
Краснокрымское сельское поселение  
Мясниковского района

Условные обозначения:




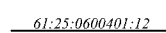

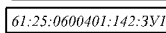
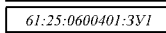

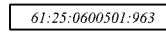
-  — граница территории, в отношении которой осуществляется подготовка проекта межевания;
-  8 — граница зоны планируемого размещения автомобильной дороги, номер характерной точки;
-  — граница зоны планируемого размещения линейных объектов (инженерных сетей), подлежащих реконструкции в связи с изменением их местоположения;
-  — граница зоны с особыми условиями использования территории (придорожная полоса);
-  61:25:0600401:12 — граница и кадастровый номер существующего земельного участка;
-  61:25:0600401 — граница и обозначение кадастрового квартала;
-  61:25:0600401:2:3V1 3 — граница и условный номер земельного участка, образуемого для размещения автомобильной дороги и подлежащего изъятию, номер характерной точки;
-  61:25:0600401:10:3V1 — граница и условный номер земельного участка, образуемого для размещения инженерных сетей, подлежащих реконструкции в связи с изменением их местоположения, а также подлежащего изъятию;
-  61:25:0000000:5948:3V1 3 — граница и условный номер земельного участка, находящегося в федеральной собственности, образуемого путем раздела с сохранением в измененных границах исходного земельного участка, номер характерной точки;
-  61:25:0600501:963 — граница и кадастровый номер земельного участка под существующей автомобильной дорогой, находящейся в государственной области Ростовской области;
-  61:25:0600501:3361 — граница и кадастровый номер земельного участка, образованного ранее для размещения автомобильной дороги и подлежащего изъятию;
-  — граница и номер публичного сервитута для использования земель и земельных участков в целях эксплуатации переустроенного участка инженерных сетей, подлежащего реконструкции в связи с изменением его местоположения.



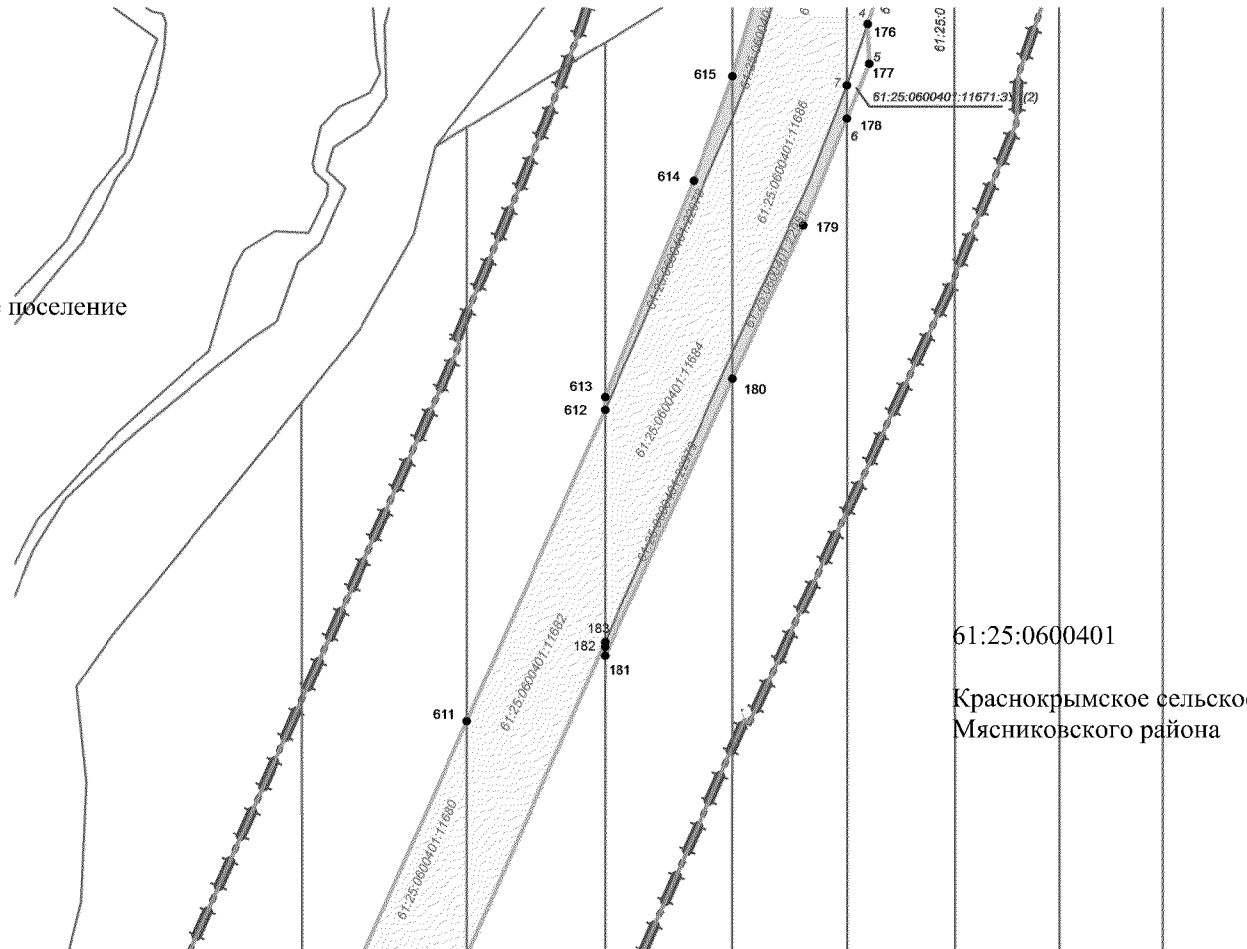
-  — граница территории, в отношении которой осуществляется подготовка проекта межевания;
-  8 — граница зоны планируемого размещения автомобильной дороги, номер характерной точки;
-  — граница зоны планируемого размещения линейных объектов (инженерных сетей), подлежащих реконструкции в связи с изменением их местоположения;
-  — граница зоны с особыми условиями использования территории (придорожная полоса);
-  61:25:0600401:12 — граница и кадастровый номер существующего земельного участка;
-  61:25:0600401 — граница и обозначение кадастрового квартала;
-  61:25:0600401:2:3У1 3 — граница и условный номер земельного участка, образуемого для размещения автомобильной дороги и подлежащего изъятию, номер характерной точки;
-  61:25:0600401:10:3У1 — граница и условный номер земельного участка, образуемого для размещения инженерных сетей, подлежащих реконструкции в связи с изменением их местоположения, а также подлежащего изъятию;
-  61:25:0600501:963 — граница и кадастровый номер земельного участка под существующей автомобильной дорогой, находящейся в государственной области Ростовской области;
-  61:25:0600501:3361 — граница и кадастровый номер земельного участка, образованного ранее для размещения автомобильной дороги и подлежащего изъятию;
-  — граница и номер публичного сервитута для использования земель и земельных участков в целях эксплуатации переустроенного участка инженерных сетей, подлежащего реконструкции в связи с изменением его местоположения.



Условные обозначения:

-  — граница территории, в отношении которой осуществляется подготовка проекта межевания;
-  — граница зоны планируемого размещения автомобильной дороги, номер характерной точки;
-  — граница зоны с особыми условиями использования территории (придорожная полоса);
-  — граница и кадастровый номер существующего земельного участка;
-  — граница и обозначение кадастрового квартала;
-  — граница и условный номер земельного участка, образуемого для размещения автомобильной дороги и подлежащего изъятию, номер характерной точки;
-  — граница и условный номер земельного участка, образуемого из состава земель не разграниченной государственной собственности, планируемого для размещения автомобильной дороги, номер характерной точки;
-  — граница и кадастровый номер земельного участка под существующей автомобильной дорогой, находящейся в государственной области Ростовской области;
-  — граница и кадастровый номер земельного участка, образованного ранее для размещения автомобильной дороги и подлежащего изъятию.




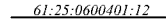
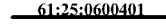
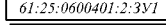
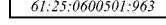
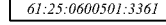
61:25:0600401

Краснокрымское сельское поселение  
Мясниковского района

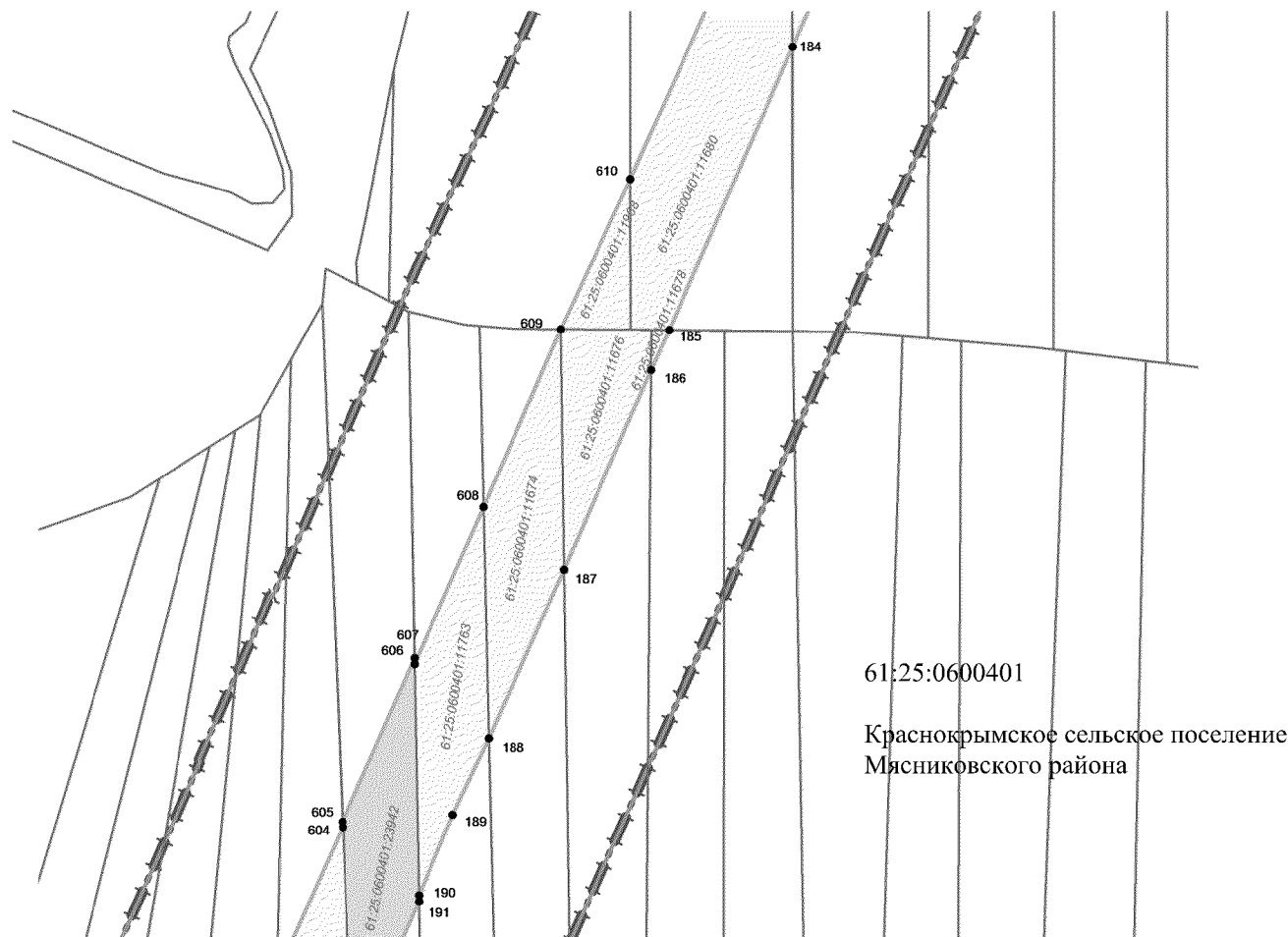
61:25:0600401

Краснокрымское сельское поселение  
Мясниковского района

Условные обозначения:

-  — граница территории, в отношении которой осуществляется подготовка проекта межевания;
-  — граница зоны планируемого размещения автомобильной дороги, номер характерной точки;
-  — граница зоны с особыми условиями использования территории (придорожная полоса);
-  — граница и кадастровый номер существующего земельного участка;
-  — граница и обозначение кадастрового квартала;
-  — граница и условный номер земельного участка, образуемого для размещения автомобильной дороги и подлежащего изъятию, номер характерной точки;
-  — граница и кадастровый номер земельного участка под существующей автомобильной дорогой, находящейся в государственной области Ростовской области;
-  — граница и кадастровый номер земельного участка, образованного ранее для размещения автомобильной дороги и подлежащего изъятию.




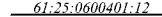

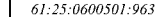
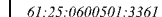
61:25:0600401

Краснокрымское сельское поселение  
Мясниковского района

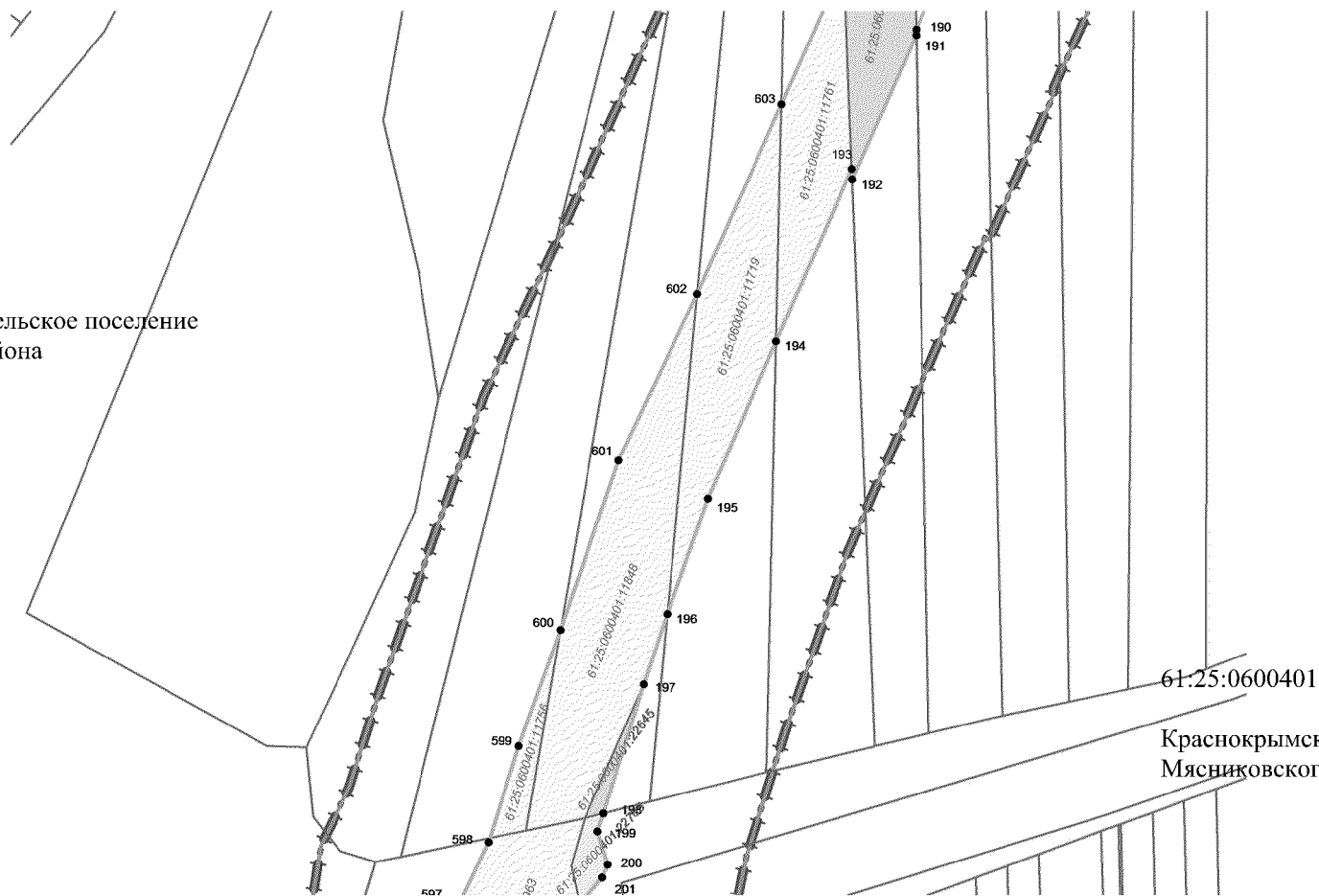
61:25:0600401

Краснокрымское сельское поселение  
Мясниковского района

Условные обозначения:

-  — граница территории, в отношении которой осуществляется подготовка проекта межевания;
-  — граница зоны планируемого размещения автомобильной дороги, номер характерной точки;
-  — граница зоны с особыми условиями использования территории (придорожная полоса);
-  — граница и кадастровый номер существующего земельного участка;
-  — граница и обозначение кадастрового квартала;
-  — граница и кадастровый номер земельного участка под существующей автомобильной дорогой, находящейся в государственной области Ростовской области;
-  — граница и кадастровый номер земельного участка, образованного ранее для размещения автомобильной дороги и подлежащего изъятию.

61:25:0600401

Краснокрымское сельское поселение  
Мясниковского района

61:25:0600401

Краснокрымское сельское поселение  
Мясниковского района

Условные обозначения:



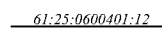
— граница территории, в отношении которой осуществляется подготовка проекта межевания;




— граница зоны планируемого размещения автомобильной дороги, номер характерной точки;



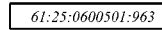
— граница зоны с особыми условиями использования территории (придорожная полоса);



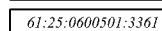
— граница и кадастровый номер существующего земельного участка;



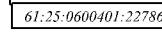
— граница и обозначение кадастрового квартала;



— граница и кадастровый номер земельного участка под существующей автомобильной дорогой, находящейся в государственной области Ростовской области;



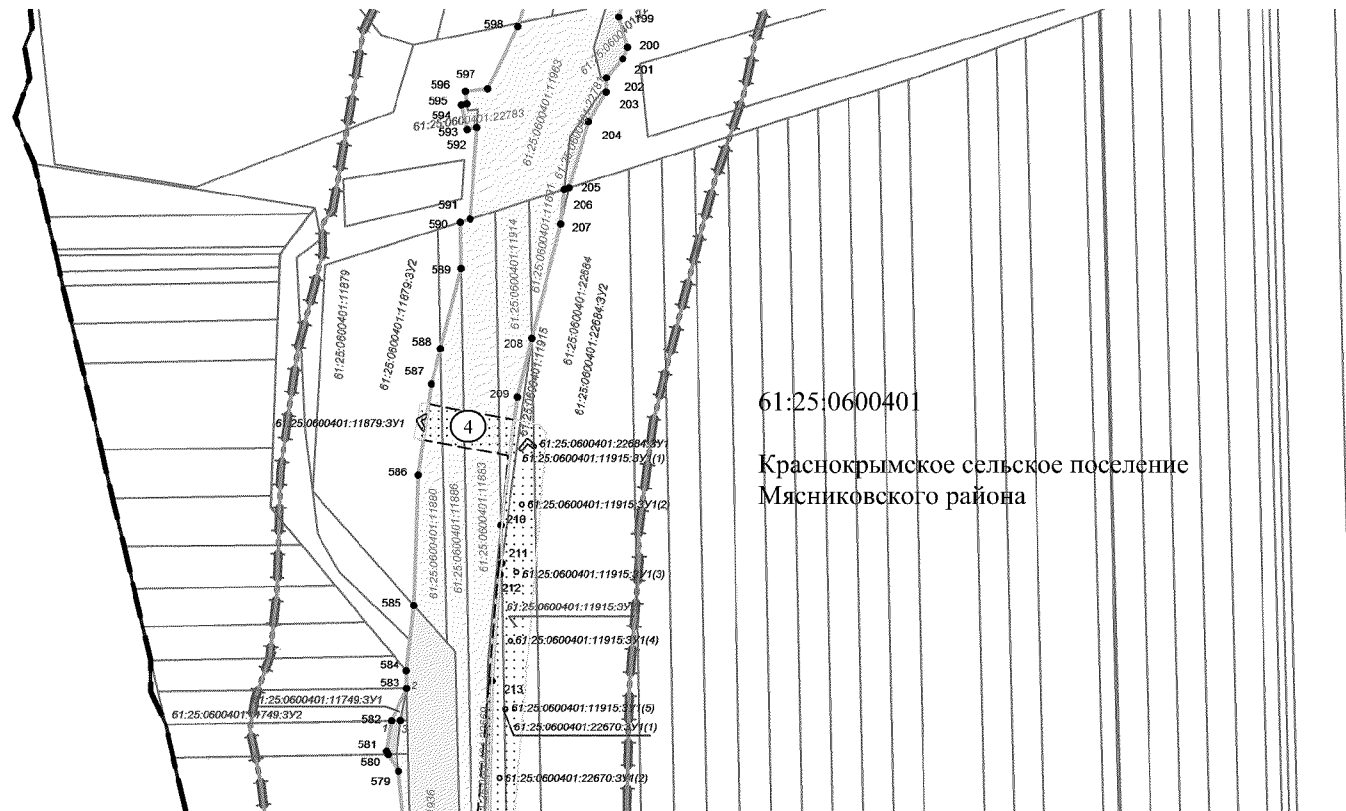
— граница и кадастровый номер земельного участка, образованного ранее для размещения автомобильной дороги и подлежащего изъятию;








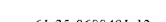
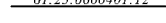
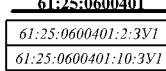

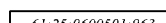
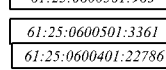


— граница и кадастровый номер земельного участка, образованного ранее для размещения автомобильной дороги из состава земель не разграниченной государственной собственности.

— государственной собственности.

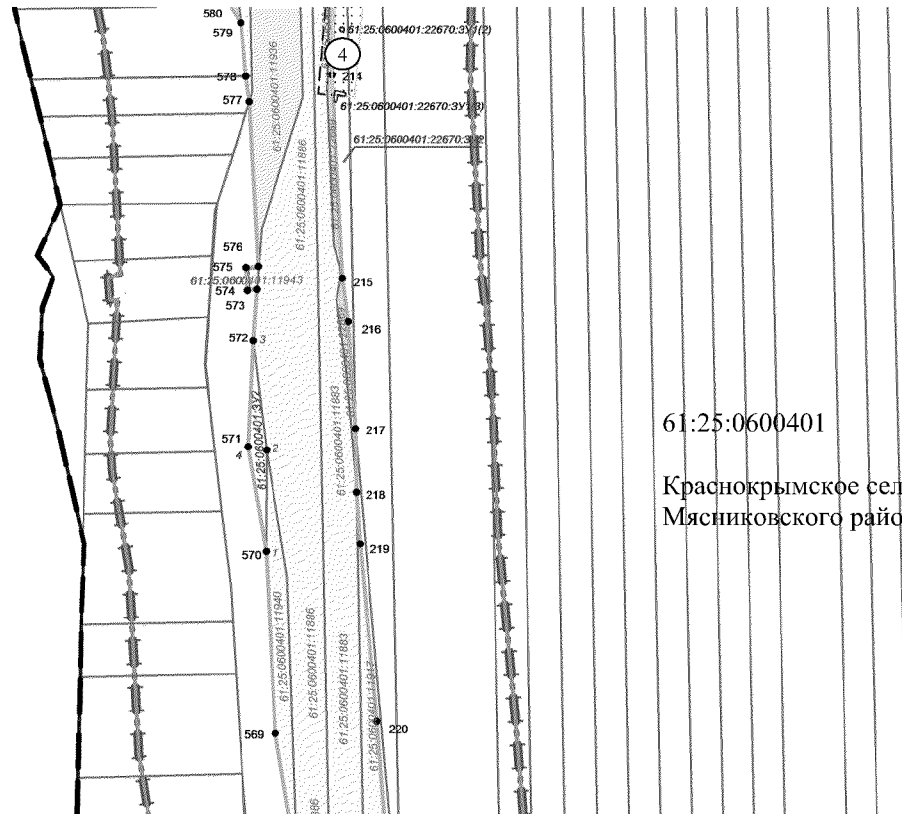
61:25:0601001

Чалтырское сельское поселение  
Мясниковского района

Условные обозначения:

-  — граница территории, в отношении которой осуществляется подготовка проекта межевания;
-  — граница муниципального образования;
-  8 — граница зоны планируемого размещения автомобильной дороги, номер характерной точки;
-  — граница зоны планируемого размещения линейных объектов (инженерных сетей), подлежащих реконструкции в связи с изменением их местоположения;
-  3 — граница зоны с особыми условиями использования территории (придорожная полоса);
-  61:25:0600401:12 — граница и кадастровый номер существующего земельного участка;
-  61:25:0600401 — граница и обозначение кадастрового квартала;
-  61:25:0600401:2:3V1  
61:25:0600401:10:3V1 — граница и условный номер земельного участка, образуемого для размещения автомобильной дороги и подлежащего изъятию, номер характерной точки;
-  61:25:0600401:11880 — граница и условный номер земельного участка, образуемого для размещения инженерных сетей, подлежащих реконструкции в связи с изменением их местоположения, а также подлежащего изъятию;
-  61:25:0600501:963 — граница и кадастровый номер земельного участка под существующей автомобильной дорогой, находящейся в государственной области Ростовской области;
-  61:25:0600501:3361  
61:25:0600401:22786 — граница и кадастровый номер земельного участка, образованного ранее для размещения автомобильной дороги и подлежащего изъятию;
-  61:25:0600401:11749:3V1 — граница и кадастровый номер земельного участка, образованного ранее для размещения автомобильной дороги из состава земель не разграниченной государственной собственности;
-  — граница и номер публичного сервитута для использования земель и земельных участков в целях эксплуатации переустроенного участка инженерных сетей, подлежащего реконструкции в связи с изменением его местоположения.







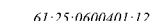
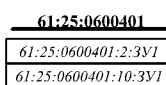
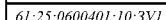

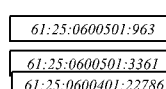
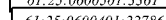

61:25:0601001

Чалтырское сельское поселение  
Мясниковского района

61:25:0600401

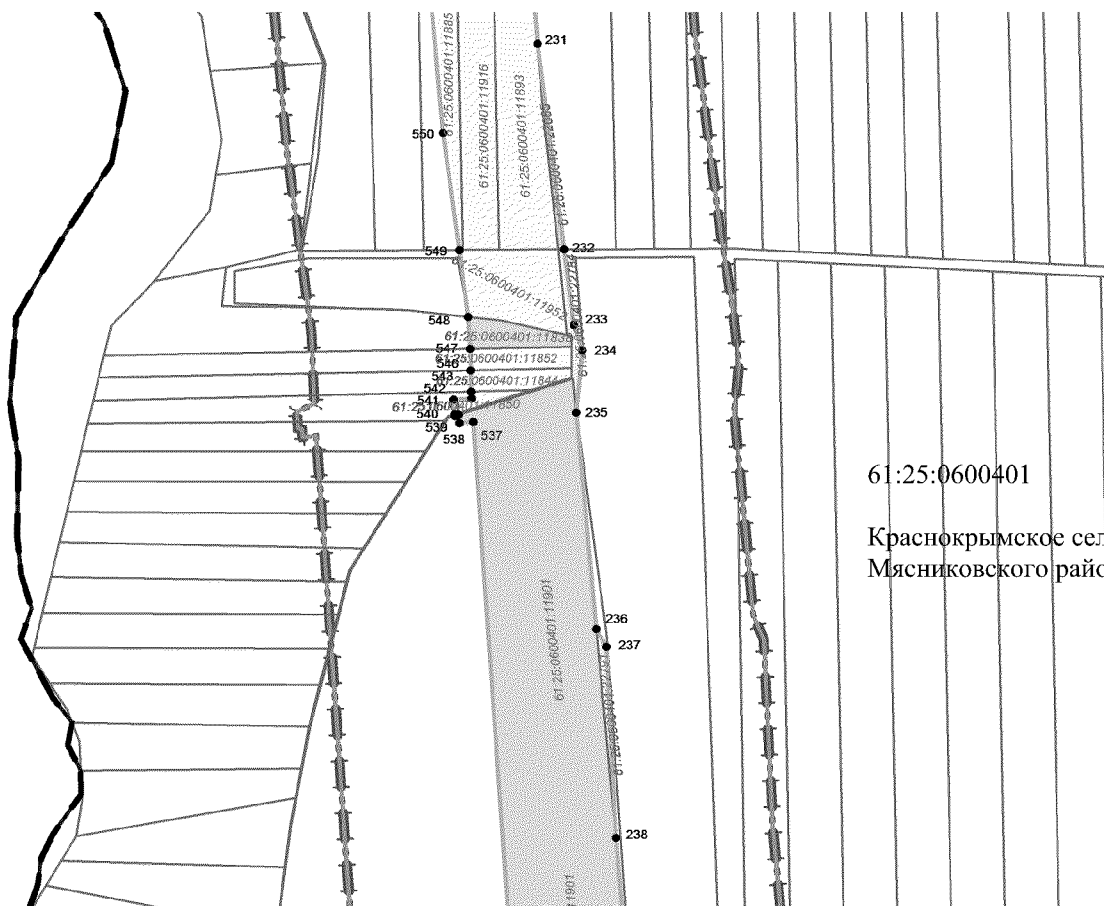
Краснокрымское сельское поселение  
Мясниковского района

Условные обозначения:

-  — граница территории, в отношении которой осуществляется подготовка проекта межевания;
-  — граница муниципального образования;
-  — граница зоны планируемого размещения автомобильной дороги, номер характерной точки;
-  — граница зоны планируемого размещения линейных объектов (инженерных сетей), подлежащих реконструкции в связи с изменением их местоположения;
-  — граница зоны с особыми условиями использования территории (придорожная полоса);
-  — граница и кадастровый номер существующего земельного участка;
-  — граница и обозначение кадастрового квартала;
-  — граница и условный номер земельного участка, образуемого для размещения автомобильной дороги и подлежащего изъятию, номер характерной точки;
-  — граница и условный номер земельного участка, образуемого для размещения инженерных сетей, подлежащих реконструкции в связи с изменением их местоположения, а также подлежащего изъятию;
-  — граница и кадастровый номер земельного участка под существующей автомобильной дорогой, находящейся в государственной области Ростовской области;
-  — граница и кадастровый номер земельного участка, образованного ранее для размещения автомобильной дороги и подлежащего изъятию;
-  — граница и кадастровый номер земельного участка, образованного ранее для размещения автомобильной дороги из состава земель не разграниченной государственной собственности;
-  — граница и номер публичного сервитута для использования земель и земельных участков в целях эксплуатации переустроенного участка инженерных сетей, подлежащего реконструкции в связи с изменением его местоположения.







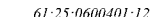
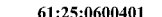
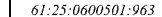
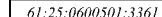
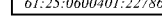
61:25:0601001

Чалтырское сельское поселение  
Мясниковского района

61:25:0600401





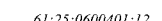
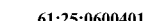
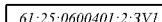
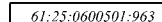
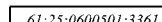
Краснокрымское сельское поселение  
Мясниковского района

## Условные обозначения:

-  — граница территории, в отношении которой осуществляется подготовка проекта межевания;
-  — граница муниципального образования;
-  — граница зоны планируемого размещения автомобильной дороги, номер характерной точки;
-  — граница зоны с особыми условиями использования территории (придорожная полоса);
-  — граница и кадастровый номер существующего земельного участка;
-  — граница и обозначение кадастрового квартала;
-  — граница и кадастровый номер земельного участка под существующей автомобильной дорогой, находящейся в государственной области Ростовской области;
-  — граница и кадастровый номер земельного участка, образованного ранее для размещения автомобильной дороги и подлежащего изъятию;
-  — граница и кадастровый номер земельного участка, образованного ранее для размещения автомобильной дороги из состава земель не разграниченной государственной собственности.








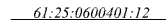
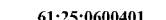
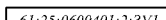
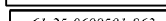

## Условные обозначения:

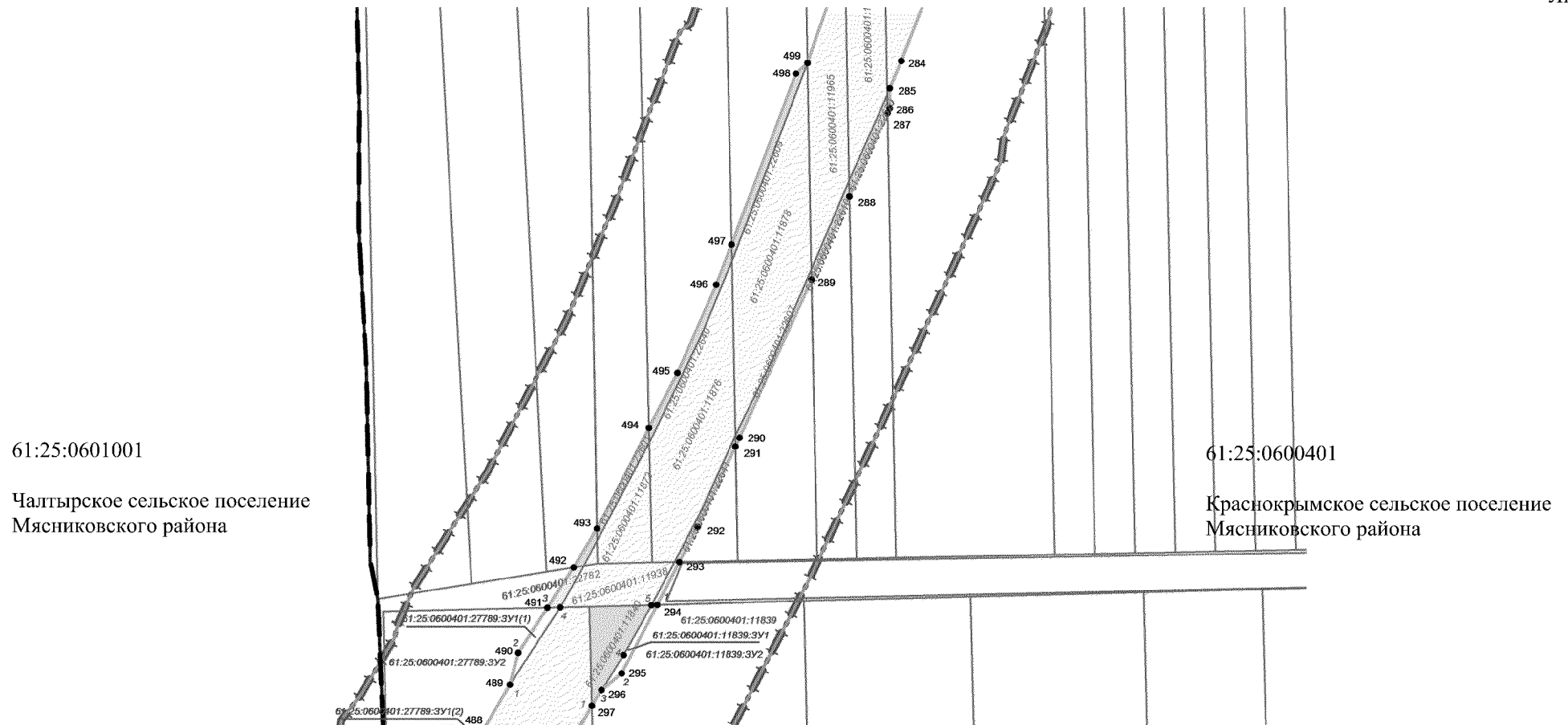
-  — граница территории, в отношении которой осуществляется подготовка проекта межевания;
-  — граница муниципального образования;
-  8 — граница зоны планируемого размещения автомобильной дороги, номер характерной точки;
-  — граница зоны с особыми условиями использования территории (придорожная полоса);
-  — граница и кадастровый номер существующего земельного участка;
-  — граница и обозначение кадастрового квартала;
-  3 — граница и условный номер земельного участка, образуемого для размещения автомобильной дороги и подлежащего изъятию, номер характерной точки;
-  — граница и кадастровый номер земельного участка под существующей автомобильной дорогой, находящейся в государственной области Ростовской области;
-  — граница и кадастровый номер земельного участка, образованного ранее для размещения автомобильной дороги и подлежащего изъятию.







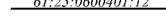

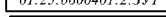
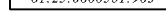
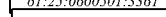



Условные обозначения:

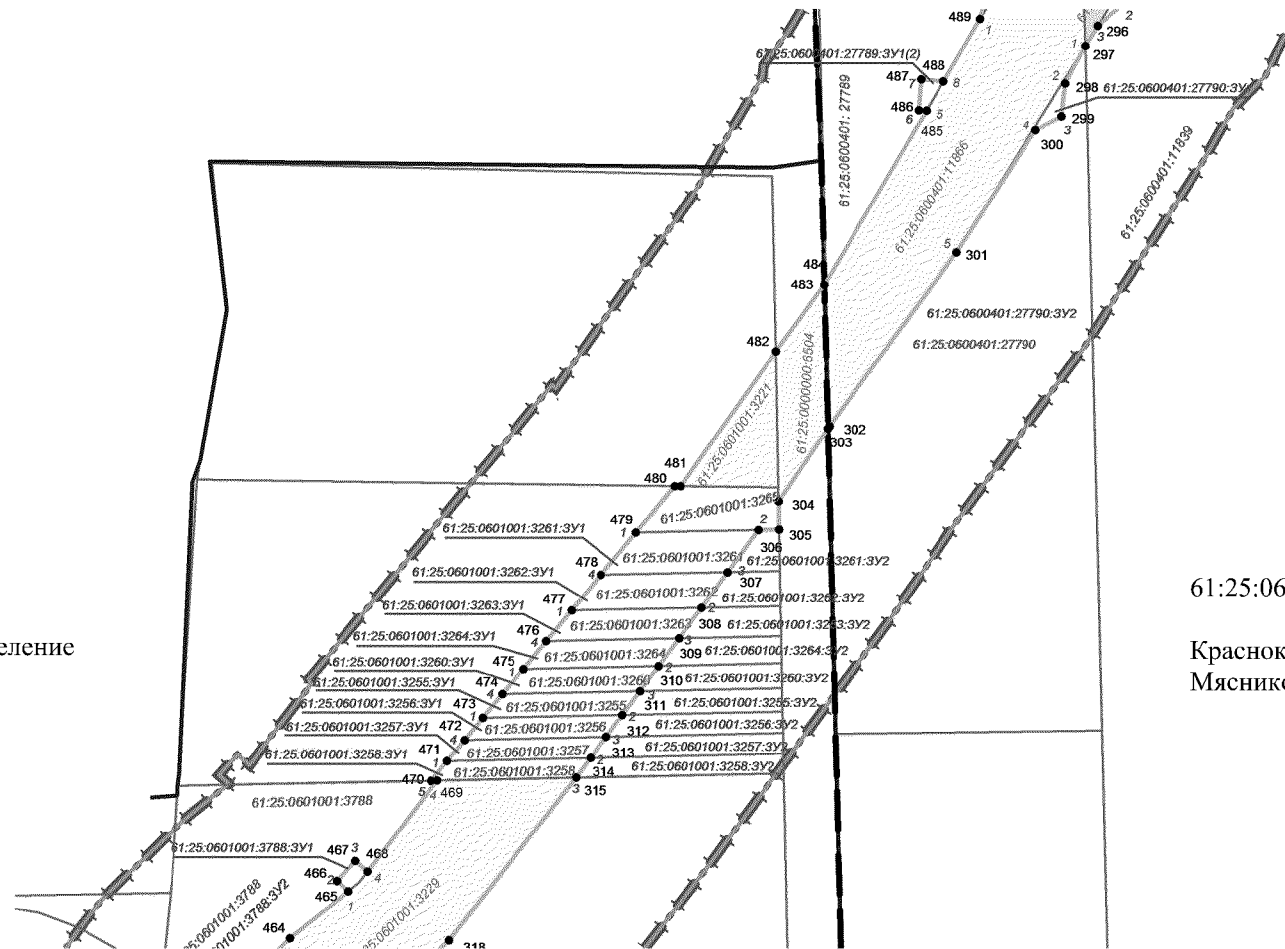
-  — граница территории, в отношении которой осуществляется подготовка проекта межевания;
-  — граница муниципального образования;
-  — граница зоны планируемого размещения автомобильной дороги, номер характерной точки;
-  — граница зоны с особыми условиями использования территории (придорожная полоса);
-  — граница и кадастровый номер существующего земельного участка;
-  — граница и обозначение кадастрового квартала;
-  — граница и условный номер земельного участка, образуемого для размещения автомобильной дороги и подлежащего изъятию, номер характерной точки;
-  — граница и кадастровый номер земельного участка под существующей автомобильной дорогой, находящейся в государственной области Ростовской области;
-  — граница и кадастровый номер земельного участка, образованного ранее для размещения автомобильной дороги и подлежащего изъятию;
-  — граница и кадастровый номер земельного участка, образованного ранее для размещения автомобильной дороги из состава земель не разграниченной государственной собственности.



Условные обозначения:

-  — граница территории, в отношении которой осуществляется подготовка проекта межевания;
-  — граница муниципального образования;
-  — граница зоны планируемого размещения автомобильной дороги, номер характерной точки;
-  — граница зоны с особыми условиями использования территории (придорожная полоса);
-  — граница и кадастровый номер существующего земельного участка;
-  — граница и обозначение кадастрового квартала;
-  — граница и условный номер земельного участка, образуемого для размещения автомобильной дороги и подлежащего изъятию, номер характерной точки;
-  — граница и кадастровый номер земельного участка под существующей автомобильной дорогой, находящейся в государственной области Ростовской области;
-  — граница и кадастровый номер земельного участка, образованного ранее для размещения автомобильной дороги и подлежащего изъятию;
-  — граница и кадастровый номер земельного участка, образованного ранее для размещения автомобильной дороги из состава земель не разграниченной государственной собственности.





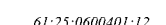
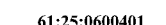
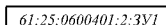
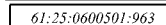
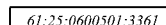
61:25:0601001

Чалтырское сельское поселение  
Мясниковского района

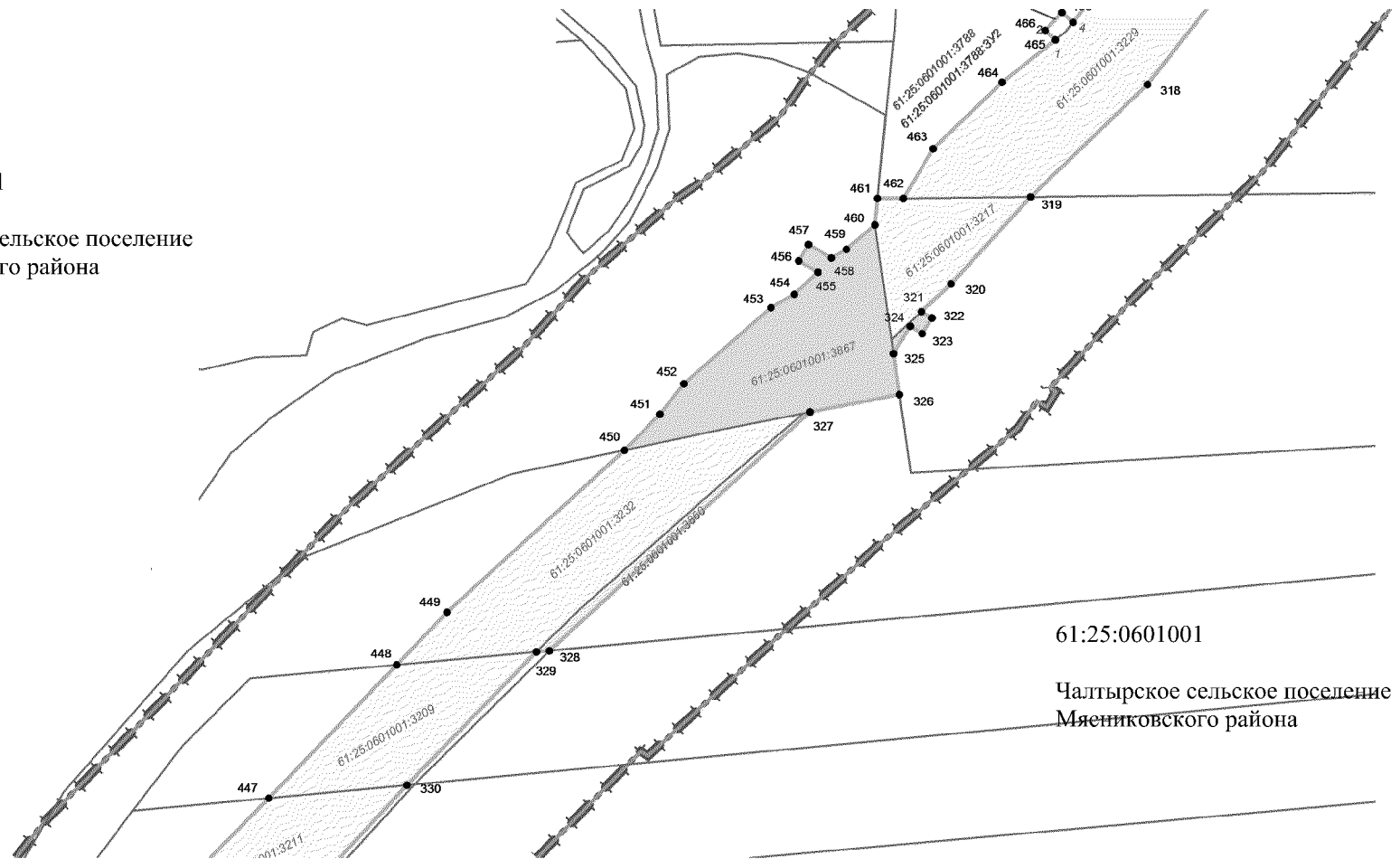
61:25:0600401

Краснокрымское сельское поселение  
Мясниковского района

Условные обозначения:

-  — граница территории, в отношении которой осуществляется подготовка проекта межевания;
-  — граница муниципального образования;
-  — граница зоны планируемого размещения автомобильной дороги, номер характерной точки;
-  — граница зоны с особыми условиями использования территории (придорожная полоса);
-  — граница и кадастровый номер существующего земельного участка;
-  — граница и обозначение кадастрового квартала;
-  — граница и условный номер земельного участка, образуемого для размещения автомобильной дороги и подлежащего изъятию, номер характерной точки;
-  — граница и кадастровый номер земельного участка под существующей автомобильной дорогой, находящейся в государственной области Ростовской области;
-  — граница и кадастровый номер земельного участка, образованного ранее для размещения автомобильной дороги и подлежащего изъятию.




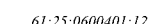

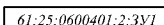
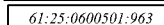
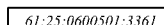
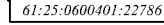
61:25:0601001

Чалтырское сельское поселение  
Мясниковского района

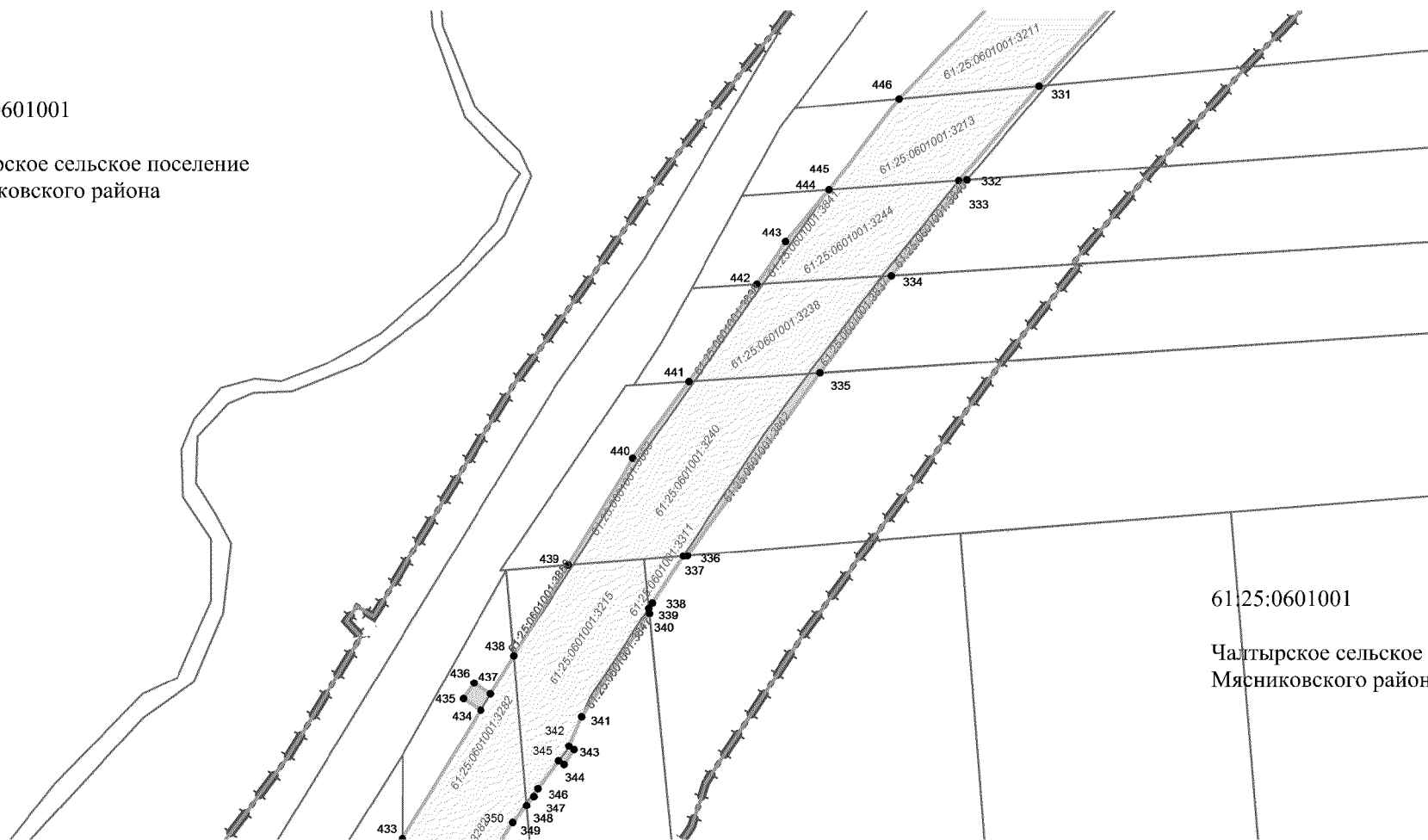
61:25:0601001

Чалтырское сельское поселение  
Мясниковского района

Условные обозначения:

-  — граница территории, в отношении которой осуществляется подготовка проекта межевания;
-  — граница зоны планируемого размещения автомобильной дороги, номер характерной точки;
-  — граница зоны с особыми условиями использования территории (придорожная полоса);
-  — граница и кадастровый номер существующего земельного участка;
-  — граница и обозначение кадастрового квартала;
-  — граница и условный номер земельного участка, образуемого для размещения автомобильной дороги и подлежащего изъятию, номер характерной точки;
-  — граница и кадастровый номер земельного участка под существующей автомобильной дорогой, находящейся в государственной области Ростовской области;
-  — граница и кадастровый номер земельного участка, образованного ранее для размещения автомобильной дороги и подлежащего изъятию;
-  — граница и кадастровый номер земельного участка, образованного ранее для размещения автомобильной дороги из состава земель не разграниченной государственной собственности.




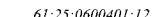

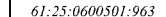

61:25:0601001

Чалтырское сельское поселение  
Мясниковского района

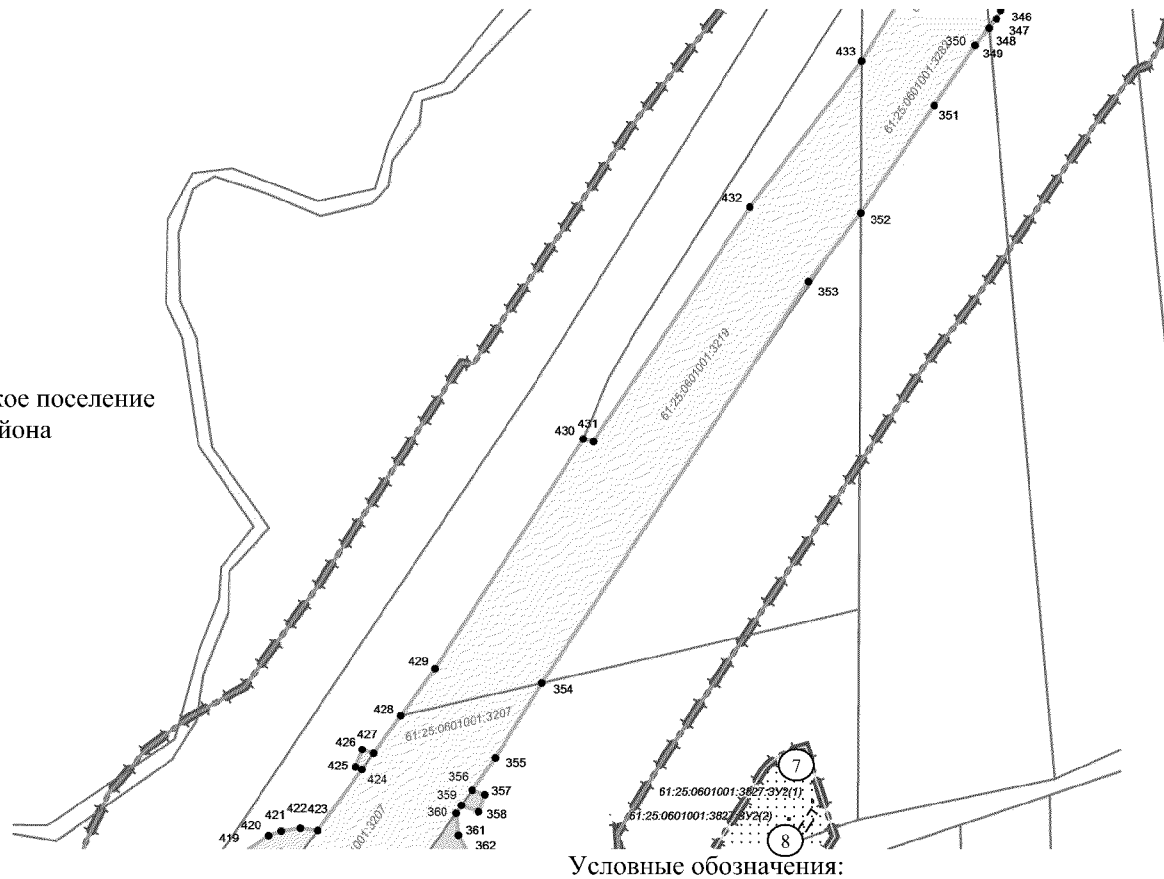
61:25:0601001

Чалтырское сельское поселение  
Мясниковского района

Условные обозначения:

-  — граница территории, в отношении которой осуществляется подготовка проекта межевания;
-  — граница зоны планируемого размещения автомобильной дороги, номер характерной точки;
-  — граница зоны с особыми условиями использования территории (придорожная полоса);
-  — граница и кадастровый номер существующего земельного участка;
-  — граница и обозначение кадастрового квартала;
-  — граница и кадастровый номер земельного участка под существующей автомобильной дорогой, находящейся в государственной области Ростовской области;
-  — граница и кадастровый номер земельного участка, образованного ранее для размещения автомобильной дороги и подлежащего изъятию.

61:25:0601001

Чалтырское сельское поселение  
Мясниковского района

61:25:0601001

Чалтырское сельское поселение  
Мясниковского района

— граница территории, в отношении которой осуществляется подготовка проекта межевания;



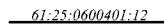
— граница зоны планируемого размещения автомобильной дороги, номер характерной точки;



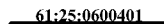
— граница зоны планируемого размещения линейных объектов (инженерных сетей), подлежащих реконструкции в связи с изменением их местоположения;



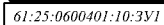
— граница зоны с особыми условиями использования территории (придорожная полоса);



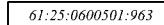
— граница и кадастровый номер существующего земельного участка;



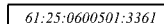
— граница и обозначение кадастрового квартала;



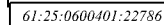
— граница и условный номер земельного участка, образуемого для размещения инженерных сетей, подлежащих реконструкции в связи с изменением их местоположения, а также подлежащего изъятию;



— граница и кадастровый номер земельного участка под существующей автомобильной дорогой, находящейся в государственной области Ростовской области;



— граница и кадастровый номер земельного участка, образованного ранее для размещения автомобильной дороги и подлежащего изъятию;

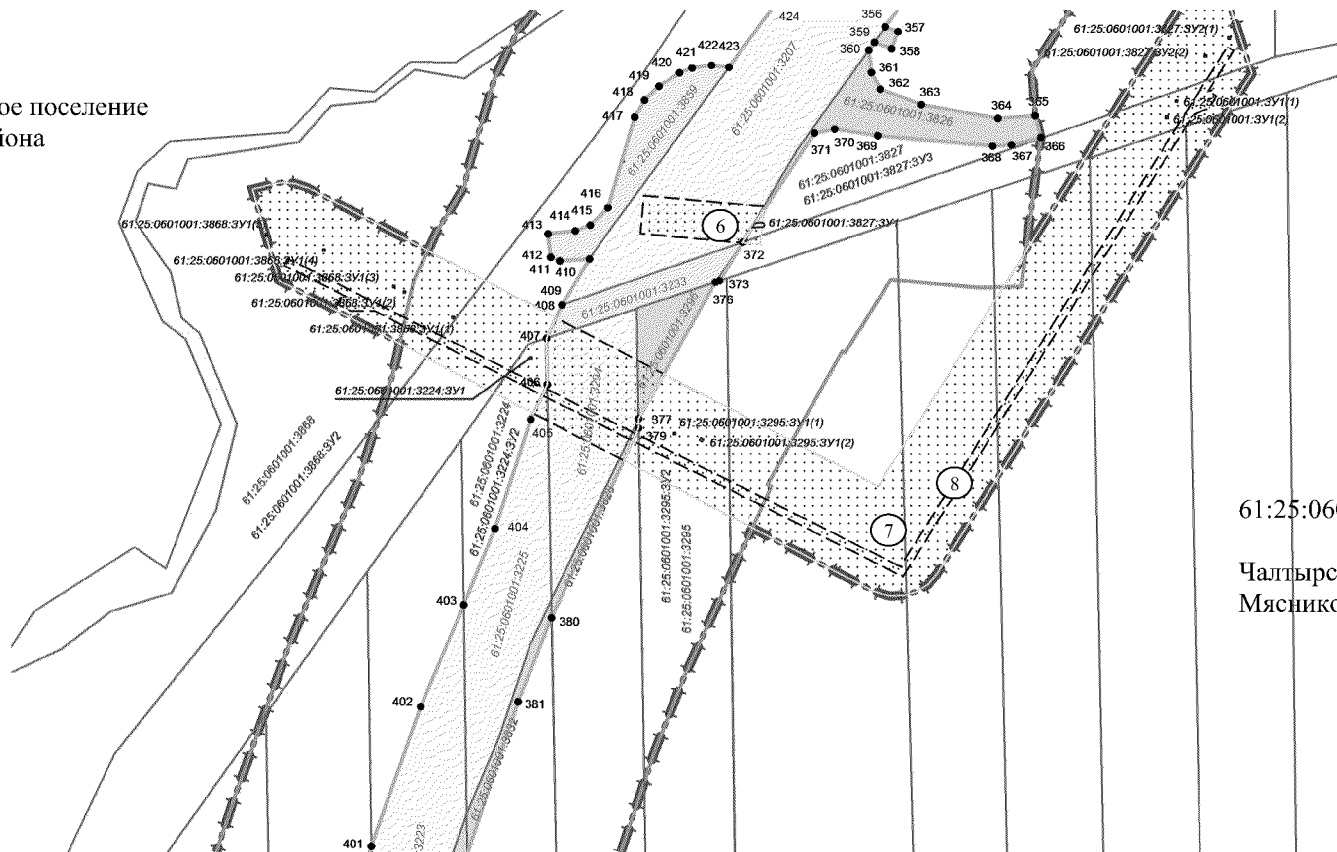


— граница и кадастровый номер земельного участка, образованного ранее для размещения автомобильной дороги из состава земель не разграниченной государственной собственности;



— граница и номер публичного сервитута для использования земель и земельных участков в целях эксплуатации переустроенного участка инженерных сетей, подлежащего реконструкции в связи с изменением его местоположения.






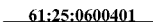
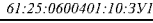



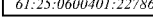
61:25:0601001

Чалтырское сельское поселение  
Мясниковского района

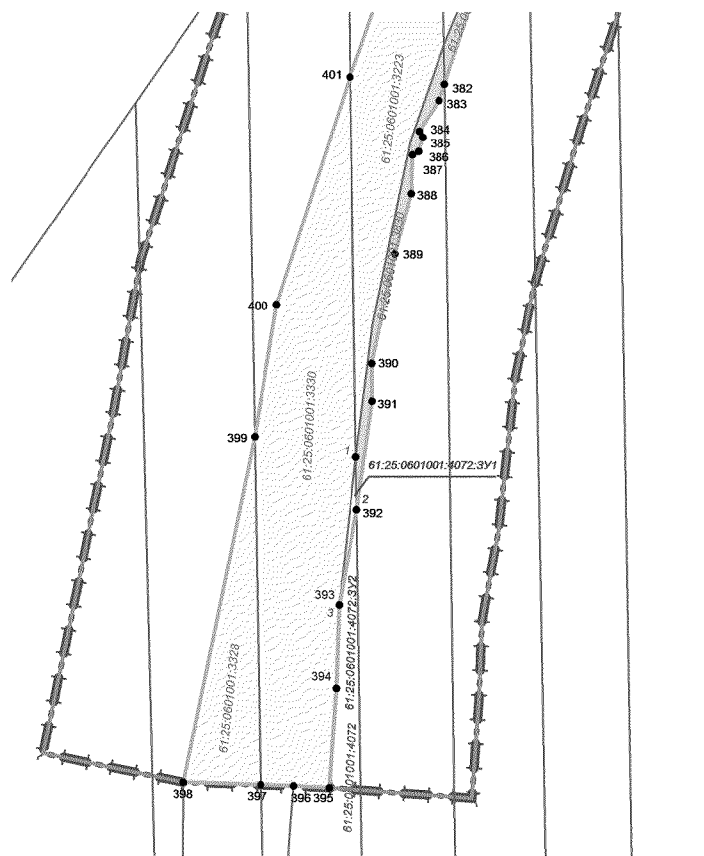
61:25:0601001

Чалтырское сельское поселение  
Мясниковского района

## Условные обозначения:

-  — граница территории, в отношении которой осуществляется подготовка проекта межевания;
-  — граница зоны планируемого размещения автомобильной дороги, номер характерной точки;
-  — граница зоны планируемого размещения линейных объектов (инженерных сетей), подлежащих реконструкции в связи с изменением их местоположения;
-  — граница зоны с особыми условиями использования территории (придорожная полоса);
-  — граница и кадастровый номер существующего земельного участка;
-  — граница и обозначение кадастрового квартала;
-  — граница и условный номер земельного участка, образуемого для размещения инженерных сетей, подлежащих реконструкции в связи с изменением их местоположения, а также подлежащего изъятию;
-  — граница и кадастровый номер земельного участка под существующей автомобильной дорогой, находящейся в государственной области Ростовской области;
-  — граница и кадастровый номер земельного участка, образованного ранее для размещения автомобильной дороги и подлежащего изъятию;
-  — граница и кадастровый номер земельного участка, образованного ранее для размещения автомобильной дороги из состава земель не разграниченной государственной собственности;
-  — граница и номер публичного сервитута для использования земель и земельных участков в целях эксплуатации переустроенного участка инженерных сетей, подлежащего реконструкции в связи с изменением его местоположения.




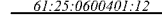

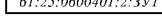
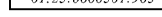
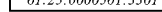
61:25:0601001

Чалтырское сельское поселение  
Мясниковского района

61:25:0601001

Чалтырское сельское поселение  
Мясниковского района

Условные обозначения:

-  — граница территории, в отношении которой осуществляется подготовка проекта межевания;
-  8 — граница зоны планируемого размещения автомобильной дороги, номер характерной точки;
-  — граница зоны с особыми условиями использования территории (придорожная полоса);
-  61:25:0600401:12 — граница и кадастровый номер существующего земельного участка;
-  61:25:0600401 — граница и обозначение кадастрового квартала;
-  61:25:0600401:2:3V1 3 — граница и условный номер земельного участка, образуемого для размещения автомобильной дороги и подлежащего изъятию, номер характерной точки;
-  61:25:0600501:963 — граница и кадастровый номер земельного участка под существующей автомобильной дорогой, находящейся в государственной области Ростовской области;
-  61:25:0600501:3361 — граница и кадастровый номер земельного участка, образованного ранее для размещения автомобильной дороги и подлежащего изъятию.

Начальник управления  
документационного обеспечения  
Правительства Ростовской области


А.В. Демидов

Приложение № 5  
к распоряжению  
Правительства  
Ростовской области  
от 15.09.2025 № 925

## ТЕКСТОВАЯ ЧАСТЬ

к проекту межевания территории размещения  
автомобильной дороги общего пользования  
регионального значения «Северный обход г. Ростова-на-Дону»  
на участке а/д «г. Ростов-на-Дону – сл. Родионово-Несветайская –  
г. Новошахтинск» – а/д «г. Ростов-на-Дону – г. Таганрог»

### 1. Общие положения

Изменения в проект межевания территории размещения автомобильной дороги общего пользования регионального значения «Северный обход г. Ростова-на-Дону» на участке а/д «г. Ростов-на-Дону – сл. Родионово-Несветайская – г. Новошахтинск» – а/д «г. Ростов-на-Дону – г. Таганрог» (далее – проект межевания, автомобильная дорога) подготовлен на основании изменений в проект планировки территории.

Основными задачами проекта межевания является определение местоположения границ земельных участков, образуемых из земель, государственная собственность на которые не разграничена; из земель, находящихся в государственной собственности; определение местоположения границ земельных участков, образуемых с целью дальнейшего изъятия для государственных нужд Ростовской области.

Границы полосы отвода автомобильной дороги расположены в кадастровых кварталах 61:25:0600501 (Большесальское сельское поселение Мясниковского района), 61:25:0600401 (Краснокрымское сельское поселение Мясниковского района), 61:25:0601001 (Чалтырское сельское поселение Мясниковского района) и представлены 1 контуром общей площадью 785 181 кв.метр. Каталог координат поворотных точек границ полосы отвода автомобильной дороги приведен в таблице № 1.

Таблица № 1

№ точки	X	Y
1	2	3
1	438802,79	1425569,91
2	438752,88	1425560,99
3	438702,79	1425552,58
4	438677,57	1425549,31
5	438626,78	1425546,67

1	2	3
6	438580,08	1425546,47
7	438515,30	1425549,74
8	438499,79	1425551,14
9	438449,32	1425557,35
10	438399,35	1425565,91
11	438350,01	1425575,94
12	438325,72	1425582,15
13	438313,63	1425582,05
14	437937,55	1425578,82
15	437987,05	1425568,94
16	438060,27	1425556,95
17	438079,65	1425554,38
18	438118,83	1425550,19
19	438154,84	1425547,75
20	438190,85	1425546,00
21	438240,40	1425544,62
22	438307,97	1425545,00
23	438343,96	1425545,45
24	438400,91	1425545,84
25	438422,91	1425545,41
26	438450,68	1425544,11
27	438463,79	1425542,21
28	438469,05	1425541,75
29	438478,28	1425536,53
30	438475,70	1425533,20
31	438483,61	1425527,07
32	438486,06	1425530,24
33	438492,26	1425521,42
34	438495,82	1425512,72
35	438497,50	1425504,34
36	438497,43	1425493,91
37	438495,70	1425485,59
38	438489,54	1425470,58
39	438479,05	1425450,72
40	438470,74	1425434,24
41	438464,56	1425419,38
42	438459,17	1425402,85
43	438455,91	1425388,79
44	438268,89	1425050,43
45	438244,23	1425007,21
46	438137,62	1424812,93
47	438100,44	1424745,67

1	2	3
48	438090,42	1424725,59
49	438069,50	1424687,70
50	437874,54	1424341,87
51	437848,37	1424304,58
52	437798,35	1424245,59
53	437730,02	1424177,10
54	437707,89	1424158,30
55	437636,83	1424105,36
56	437596,02	1424074,95
57	437599,75	1424074,83
58	437599,35	1424074,55
59	437555,53	1424045,52
60	437386,28	1423932,62
61	437264,04	1423847,22
62	437182,16	1423788,73
63	437104,42	1423733,15
64	437074,64	1423713,32
65	437038,25	1423689,02
66	437038,23	1423689,04
67	436980,53	1423649,71
68	436980,52	1423649,72
69	436958,93	1423635,01
70	436928,49	1423614,25
71	436833,63	1423549,63
72	436817,06	1423537,39
73	436791,85	1423518,70
74	436770,07	1423502,93
75	436749,95	1423488,30
76	436711,24	1423460,02
77	436677,33	1423436,09
78	436634,97	1423406,17
79	436599,90	1423381,42
80	436565,27	1423357,71
81	436549,04	1423346,57
82	436530,20	1423333,59
83	436515,36	1423323,19
84	436495,01	1423308,89
85	436459,71	1423284,07
86	436419,75	1423256,23
87	436388,75	1423234,60
88	436371,77	1423224,21
89	436351,83	1423211,95

1	2	3
90	436336,83	1423203,84
91	436312,79	1423190,88
92	436155,05	1423122,02
93	436148,21	1423134,99
94	436150,65	1423136,51
95	436143,16	1423148,81
96	436139,16	1423146,48
97	436121,56	1423173,58
98	436100,07	1423206,48
99	436047,47	1423282,25
100	436038,65	1423295,55
101	436036,61	1423295,24
102	436035,91	1423299,84
103	436027,12	1423314,54
104	436019,26	1423323,08
105	436006,33	1423331,35
106	435997,84	1423335,20
107	435987,91	1423337,72
108	435977,86	1423338,55
109	435950,89	1423336,86
110	435939,11	1423331,16
111	435918,87	1423319,38
112	435911,61	1423318,63
113	435902,96	1423323,14
114	435877,17	1423360,36
115	435857,90	1423348,45
116	436013,60	1423089,06
117	436012,63	1423084,19
118	436003,54	1423068,55
119	435974,56	1423059,14
120	435974,24	1423059,66
121	435954,50	1423053,22
122	435929,43	1423045,89
123	435883,90	1423033,72
124	435881,93	1423036,91
125	435871,00	1423035,85
126	435834,75	1423027,74
127	435813,26	1423022,94
128	435786,86	1423020,21
129	435729,74	1423014,30
130	435661,04	1423007,20
131	435661,58	1423006,30

1	2	3
132	435590,01	1423005,16
133	435516,64	1423008,41
134	435470,18	1423013,49
135	435442,49	1423013,70
136	435291,89	1423031,86
137	435220,72	1423036,65
138	435159,29	1423029,13
139	435095,36	1423027,64
140	435094,71	1423028,66
141	435057,19	1423027,26
142	435032,90	1423025,15
143	435015,13	1423023,60
144	434957,12	1423018,55
145	434956,23	1423028,75
146	434959,07	1423031,39
147	435006,56	1423040,64
148	435010,94	1423043,93
149	435015,77	1423047,54
150	435017,00	1423049,94
151	435021,75	1423059,15
152	435023,30	1423065,68
153	435031,08	1423098,81
154	435011,23	1423103,38
155	435001,77	1423063,76
156	434998,34	1423059,26
157	434988,11	1423057,41
158	434918,82	1423051,17
159	434899,02	1423051,71
160	434898,89	1423046,81
161	434873,06	1423045,04
162	434873,34	1423051,50
163	434882,26	1423078,88
164	434864,12	1423085,40
165	434851,47	1423053,27
166	434850,49	1423042,07
167	434853,93	1423032,19
168	434862,24	1423023,06
169	434871,42	1423018,85
170	434884,15	1423018,46
171	434899,55	1423021,13
172	434899,23	1423009,40
173	434833,41	1422992,97

1	2	3
174	434812,84	1422987,82
175	434767,00	1422977,12
176	434697,37	1422953,66
177	434678,55	1422954,33
178	434652,88	1422943,93
179	434602,38	1422923,48
180	434530,22	1422890,03
181	434399,73	1422830,01
182	434403,85	1422830,01
183	434406,20	1422830,01
184	434258,56	1422765,05
185	434122,83	1422706,05
186	434103,79	1422697,42
187	434007,97	1422655,81
188	433927,40	1422619,86
189	433890,66	1422602,51
190	433852,11	1422586,29
191	433849,17	1422586,34
192	433776,85	1422554,30
193	433782,06	1422554,09
194	433695,33	1422516,00
195	433616,19	1422481,90
196	433558,11	1422461,37
197	433522,92	1422449,59
198	433458,14	1422429,30
199	433448,95	1422426,42
200	433432,30	1422431,50
201	433425,87	1422428,80
202	433415,30	1422419,90
203	433407,62	1422419,77
204	433391,13	1422410,20
205	433354,57	1422399,49
206	433353,79	1422397,09
207	433334,60	1422395,04
208	433271,32	1422379,24
209	433238,92	1422371,51
210	433168,20	1422362,37
211	433147,25	1422362,75
212	433140,97	1422361,91
213	433082,15	1422357,58
214	433003,44	1422356,11
215	432891,57	1422361,93

1	2	3
216	432867,76	1422364,96
217	432808,91	1422368,84
218	432773,93	1422369,46
219	432745,70	1422371,43
220	432648,17	1422380,43
221	432546,45	1422388,42
222	432510,44	1422393,52
223	432496,87	1422395,46
224	432467,88	1422398,37
225	432467,48	1422398,43
226	432452,91	1422401,64
227	432405,45	1422407,61
228	432404,68	1422407,71
229	432402,02	1422408,04
230	432347,36	1422408,97
231	432187,90	1422419,77
232	432086,41	1422432,35
233	432049,13	1422436,97
234	432036,51	1422441,11
235	432005,94	1422438,12
236	431898,89	1422447,73
237	431890,08	1422452,57
238	431795,73	1422457,00
239	431706,93	1422464,96
240	431706,82	1422464,97
241	431706,79	1422461,46
242	431609,89	1422468,17
243	431522,08	1422477,33
244	431449,38	1422481,42
245	431390,79	1422481,75
246	431347,78	1422480,27
247	431231,14	1422474,45
248	431231,12	1422474,45
249	431210,46	1422474,34
250	431181,22	1422474,01
251	431145,99	1422472,52
252	431095,43	1422468,96
253	431051,16	1422458,04
254	431016,94	1422454,07
255	430961,82	1422446,91
256	430942,95	1422442,26
257	430943,88	1422455,06

1	2	3
258	430945,42	1422476,11
259	430944,46	1422478,95
260	430942,52	1422484,66
261	430942,30	1422485,31
262	430942,30	1422485,32
263	430935,50	1422505,40
264	430930,17	1422503,10
265	430923,23	1422500,09
266	430923,15	1422498,24
267	430918,28	1422498,19
268	430903,29	1422491,46
269	430898,86	1422485,26
270	430898,92	1422454,49
271	430900,12	1422448,82
272	430902,61	1422443,61
273	430894,77	1422441,05
274	430884,84	1422434,17
275	430870,57	1422431,48
276	430870,28	1422431,41
277	430868,02	1422430,97
278	430846,46	1422425,83
279	430817,98	1422420,46
280	430779,72	1422410,87
281	430651,02	1422374,86
282	430578,40	1422351,08
283	430554,07	1422346,67
284	430506,70	1422328,77
285	430489,85	1422321,82
286	430477,47	1422321,67
287	430474,60	1422320,39
288	430423,11	1422297,37
289	430371,70	1422274,39
290	430274,04	1422230,72
291	430268,66	1422228,24
292	430218,94	1422205,28
293	430197,17	1422194,21
294	430170,67	1422180,72
295	430128,29	1422159,16
296	430118,05	1422147,12
297	430108,40	1422141,16
298	430090,86	1422131,64
299	430075,28	1422129,87

1	2	3
300	430068,64	1422117,79
301	430011,02	1422080,52
302	429928,81	1422020,37
303	429927,71	1422019,61
304	429893,23	1421996,50
305	429879,97	1421996,75
306	429879,76	1421986,95
307	429859,75	1421972,22
308	429843,12	1421959,98
309	429828,62	1421949,31
310	429815,54	1421939,68
311	429803,55	1421930,86
312	429792,43	1421922,67
313	429781,99	1421914,99
314	429772,13	1421907,73
315	429762,79	1421900,85
316	429762,78	1421900,85
317	429762,78	1421900,85
318	429685,87	1421840,89
319	429627,02	1421780,36
320	429581,47	1421739,28
321	429566,96	1421723,86
322	429563,73	1421729,27
323	429555,55	1421724,38
324	429559,30	1421718,10
325	429544,96	1421709,41
326	429523,75	1421712,42
327	429514,51	1421666,34
328	429389,74	1421531,41
329	429389,11	1421524,71
330	429319,43	1421457,66
331	429260,39	1421403,87
332	429209,72	1421361,06
333	429210,02	1421365,30
334	429158,87	1421324,82
335	429106,68	1421286,74
336	429008,95	1421215,85
337	429008,77	1421213,61
338	428983,66	1421197,20
339	428980,76	1421195,28
340	428978,00	1421195,54
341	428922,70	1421159,32

1	2	3
342	428906,93	1421152,46
343	428905,06	1421155,27
344	428897,10	1421150,01
345	428899,03	1421147,16
346	428884,35	1421135,72
347	428879,99	1421133,65
348	428875,13	1421129,80
349	428865,94	1421122,49
350	428865,93	1421122,50
351	428834,38	1421101,29
352	428777,43	1421062,95
353	428741,16	1421035,55
354	428529,13	1420896,79
355	428489,52	1420872,50
356	428472,46	1420860,54
357	428470,00	1420867,13
358	428461,05	1420863,85
359	428464,38	1420854,87
360	428460,35	1420852,04
361	428448,63	1420853,32
362	428439,76	1420858,01
363	428431,55	1420879,20
364	428424,46	1420918,56
365	428425,79	1420937,86
366	428414,30	1420940,75
367	428410,44	1420925,54
368	428409,79	1420915,86
369	428415,28	1420856,58
370	428418,87	1420834,44
371	428416,66	1420823,96
372	428359,23	1420787,06
373	428338,80	1420775,08
374	428338,06	1420772,92
375	428338,05	1420772,91
376	428338,03	1420772,85
377	428265,94	1420733,27
378	428265,79	1420733,27
379	428261,10	1420733,34
380	428161,18	1420688,56
381	428116,90	1420671,24
382	428037,02	1420645,08
383	428028,35	1420642,24

1	2	3
384	428012,32	1420631,84
385	428009,11	1420633,71
386	428001,86	1420631,54
387	428000,11	1420628,19
388	427979,71	1420627,67
389	427948,14	1420618,99
390	427890,83	1420606,93
391	427870,81	1420607,13
392	427814,02	1420599,11
393	427764,27	1420589,89
394	427720,42	1420588,39
395	427668,37	1420584,61
396	427669,38	1420566,11
397	427669,95	1420548,85
398	427671,31	1420508,35
399	427852,42	1420545,70
400	427921,65	1420557,21
401	428040,68	1420595,66
402	428114,37	1420621,11
403	428167,86	1420643,25
404	428208,07	1420659,39
405	428265,59	1420677,83
406	428283,97	1420686,37
407	428308,49	1420685,93
408	428308,50	1420685,93
409	428326,03	1420693,81
410	428350,22	1420708,17
411	428349,25	1420692,78
412	428351,27	1420688,05
413	428363,36	1420686,74
414	428365,00	1420700,75
415	428367,83	1420708,48
416	428377,13	1420717,58
417	428424,91	1420731,31
418	428433,86	1420736,34
419	428441,24	1420743,80
420	428448,44	1420754,49
421	428450,92	1420760,84
422	428452,38	1420770,99
423	428451,30	1420779,86
424	428483,51	1420802,91
425	428484,73	1420799,65

1	2	3
426	428494,03	1420803,12
427	428492,05	1420809,02
428	428511,85	1420823,19
429	428536,69	1420840,97
430	428657,92	1420918,33
431	428656,57	1420923,65
432	428780,57	1421005,06
433	428857,56	1421063,35
434	428926,30	1421105,25
435	428932,47	1421096,08
436	428940,85	1421101,62
437	428934,96	1421110,53
438	428955,24	1421122,90
439	429003,78	1421152,10
440	429061,23	1421186,76
441	429102,09	1421216,64
442	429154,38	1421252,84
443	429176,97	1421268,48
444	429204,81	1421291,46
445	429204,82	1421291,52
446	429253,60	1421328,91
447	429312,65	1421386,32
448	429382,36	1421452,54
449	429409,82	1421478,41
450	429494,57	1421570,29
451	429513,44	1421588,66
452	429529,35	1421601,00
453	429569,11	1421646,00
454	429576,09	1421658,00
455	429587,49	1421670,39
456	429593,59	1421660,42
457	429602,10	1421665,50
458	429595,07	1421677,30
459	429599,63	1421685,16
460	429612,35	1421699,83
461	429626,10	1421701,28
462	429626,26	1421714,65
463	429652,29	1421730,01
464	429686,91	1421765,66
465	429709,08	1421793,31
466	429713,90	1421787,95
467	429723,50	1421796,59

1	2	3
468	429718,30	1421802,37
469	429761,44	1421835,28
470	429761,38	1421832,29
471	429770,67	1421839,99
472	429780,60	1421848,16
473	429791,08	1421856,84
474	429802,18	1421866,00
475	429814,18	1421875,91
476	429827,24	1421886,69
477	429841,90	1421898,77
478	429858,50	1421912,49
479	429878,53	1421929,07
480	429900,53	1421947,21
481	429900,49	1421950,22
482	429964,14	1421995,13
483	429995,55	1422017,93
484	429996,78	1422018,74
485	430077,92	1422066,20
486	430078,24	1422062,56
487	430092,68	1422063,84
488	430091,76	1422074,29
489	430121,32	1422091,58
490	430140,95	1422096,49
491	430168,92	1422114,30
492	430193,83	1422130,16
493	430217,95	1422144,28
494	430279,94	1422175,79
495	430314,01	1422193,12
496	430368,52	1422216,60
497	430393,48	1422225,82
498	430499,11	1422264,84
499	430505,72	1422271,90
500	430572,38	1422294,60
501	430600,54	1422308,70
502	430630,16	1422317,49
503	430703,04	1422339,13
504	430837,35	1422372,94
505	430856,89	1422376,34
506	430863,70	1422376,01
507	430863,88	1422376,01
508	430879,11	1422375,45
509	430890,17	1422375,91

1	2	3
510	430892,49	1422377,21
511	430897,23	1422379,19
512	430893,48	1422343,79
513	430896,85	1422336,67
514	430896,86	1422336,66
515	430919,02	1422333,96
516	430919,41	1422333,92
517	430920,72	1422333,76
518	430933,92	1422337,01
519	430932,93	1422346,38
520	430933,07	1422375,67
521	430936,96	1422394,07
522	430946,90	1422397,53
523	430999,18	1422406,49
524	431051,50	1422414,56
525	431101,56	1422413,26
526	431179,92	1422421,19
527	431181,06	1422421,20
528	431229,88	1422424,67
529	431229,90	1422424,60
530	431298,88	1422428,81
531	431388,22	1422428,50
532	431521,60	1422427,32
533	431546,47	1422427,05
534	431637,54	1422415,94
535	431706,20	1422411,48
536	431745,21	1422406,65
537	432001,19	1422389,13
538	432000,64	1422382,55
539	432004,77	1422382,16
540	432004,19	1422380,37
541	432005,06	1422380,30
542	432012,23	1422379,70
543	432012,95	1422388,30
544	432016,18	1422388,19
545	432026,73	1422387,95
546	432026,74	1422388,10
547	432037,31	1422387,80
548	432053,15	1422386,80
549	432086,15	1422382,47
550	432143,89	1422374,81
551	432298,39	1422361,28

1	2	3
552	432343,02	1422355,36
553	432382,87	1422357,69
554	432384,34	1422359,56
555	432385,21	1422359,45
556	432388,37	1422357,10
557	432415,79	1422353,80
558	432415,16	1422346,80
559	432429,84	1422345,57
560	432430,13	1422349,40
561	432449,45	1422347,79
562	432458,50	1422340,18
563	432459,81	1422348,68
564	432460,29	1422348,67
565	432493,01	1422349,12
566	432542,63	1422343,89
567	432574,64	1422337,06
568	432591,90	1422333,25
569	432641,50	1422325,44
570	432741,54	1422320,57
571	432798,96	1422310,86
572	432857,23	1422313,46
573	432885,56	1422315,52
574	432885,15	1422310,49
575	432897,56	1422309,57
576	432898,01	1422316,32
577	432988,83	1422311,47
578	433002,82	1422309,52
579	433032,01	1422306,65
580	433041,42	1422301,08
581	433043,16	1422300,05
582	433060,06	1422302,78
583	433077,87	1422311,25
584	433087,49	1422311,07
585	433123,73	1422315,12
586	433195,73	1422317,41
587	433246,17	1422324,60
588	433265,57	1422329,68
589	433310,11	1422340,69
590	433335,44	1422340,22
591	433337,22	1422345,74
592	433387,93	1422349,37
593	433386,68	1422343,99

1	2	3
594	433400,32	1422340,84
595	433401,01	1422343,88
596	433407,99	1422343,11
597	433409,28	1422355,30
598	433443,61	1422371,68
599	433491,95	1422386,86
600	433550,20	1422407,81
601	433635,56	1422437,01
602	433719,27	1422476,46
603	433814,76	1422518,67
604	433884,87	1422550,01
605	433887,34	1422549,91
606	433965,94	1422584,25
607	433963,02	1422584,31
608	434038,18	1422617,34
609	434123,29	1422654,16
610	434195,14	1422687,52
611	434368,88	1422765,00
612	434515,51	1422830,04
613	434521,65	1422830,04
614	434623,57	1422871,90
615	434672,81	1422890,04
616	434717,07	1422903,24
617	434732,83	1422916,55
618	434781,14	1422926,51
619	434805,24	1422934,43
620	434786,32	1422905,39
621	434803,14	1422894,64
622	434825,69	1422921,99
623	434891,46	1422930,06
624	434892,76	1422923,81
625	434918,16	1422923,12
626	434918,52	1422936,93
627	434933,73	1422937,97
628	434941,32	1422938,49
629	434961,70	1422939,90
630	434981,43	1422941,25
631	434980,66	1422907,10
632	434999,98	1422905,23
633	435004,83	1422938,35
634	435001,55	1422952,97
635	434981,72	1422969,40

1	2	3
636	435019,15	1422970,47
637	435065,12	1422974,93
638	435126,60	1422978,80
639	435190,90	1422979,66
640	435218,30	1422979,25
641	435223,50	1422979,82
642	435235,07	1422979,09
643	435246,80	1422978,35
644	435258,39	1422977,62
645	435296,62	1422976,06
646	435329,41	1422972,68
647	435476,70	1422958,93
648	435516,43	1422955,22
649	435549,92	1422954,37
650	435583,17	1422953,39
651	435621,72	1422953,29
652	435670,09	1422953,68
653	435692,59	1422955,21
654	435761,40	1422961,31
655	435818,22	1422969,49
656	435866,31	1422976,69
657	435916,51	1422895,46
658	435917,00	1422882,64
659	435887,78	1422856,98
660	435875,05	1422846,64
661	435876,53	1422844,43
662	435876,62	1422844,29
663	435887,38	1422828,75
664	435888,34	1422827,58
665	435907,73	1422837,22
666	435923,87	1422847,89
667	435925,75	1422849,48
668	435922,37	1422853,71
669	436019,78	1422921,64
670	436053,00	1422939,43
671	436078,37	1422953,02
672	436080,59	1422949,37
673	436096,98	1422946,50
674	436120,39	1422923,80
675	436130,56	1422905,86
676	436168,64	1422839,87
677	436183,98	1422814,86

1	2	3
678	436225,56	1422748,99
679	436243,49	1422724,86
680	436263,66	1422737,58
681	436212,68	1422828,25
682	436244,86	1422852,40
683	436260,10	1422865,81
684	436268,96	1422879,57
685	436266,04	1422918,65
686	436263,74	1422926,13
687	436241,42	1422967,83
688	436243,60	1422969,16
689	436241,07	1422973,26
690	436239,15	1422972,06
691	436217,73	1423012,07
692	436219,98	1423013,44
693	436217,45	1423017,53
694	436215,47	1423016,30
695	436199,23	1423046,64
696	436342,36	1423146,17
697	436568,54	1423303,46
698	436681,55	1423382,04
699	436733,60	1423418,24
700	436796,18	1423458,27
701	436904,68	1423530,84
702	436923,56	1423544,55
703	436926,26	1423546,44
704	437002,36	1423598,38
705	437019,70	1423610,79
706	437022,65	1423615,92
707	437021,41	1423618,39
708	437027,98	1423622,96
709	437058,22	1423643,99
710	437067,48	1423644,59
711	437083,69	1423656,71
712	437138,83	1423695,73
713	437199,71	1423738,81
714	437231,14	1423761,05
715	437240,62	1423768,79
716	437257,35	1423782,45
717	437585,26	1424011,19
718	437625,84	1424038,91
719	437629,99	1424033,67

1	2	3
720	437645,55	1424044,83
721	437643,15	1424048,74
722	437673,16	1424072,29
723	437673,17	1424072,31
724	437676,55	1424072,19
725	437742,58	1424114,57
726	437759,01	1424128,03
727	437770,08	1424142,23
728	437775,75	1424146,75
729	437789,22	1424155,61
730	437834,84	1424198,50
731	437849,11	1424214,43
732	437854,89	1424231,41
733	437896,83	1424281,57
734	437934,07	1424330,90
735	438114,66	1424667,69
736	438143,99	1424726,39
737	438153,86	1424746,42
738	438168,02	1424775,16
739	438359,24	1425117,45
740	438471,79	1425320,53
741	438494,69	1425355,59
742	438508,67	1425374,29
743	438544,73	1425413,56
744	438558,85	1425430,80
745	438573,62	1425454,90
746	438575,40	1425458,07
747	438586,95	1425478,41
748	438602,27	1425501,61
749	438611,43	1425512,77
750	438628,80	1425528,67
751	438649,44	1425541,15
752	438683,03	1425547,99
753	438712,39	1425551,93
754	438789,88	1425564,74

В границах полосы отвода автомобильной дороги расположены земельные участки существующих автомобильных дорог, находящихся в государственной собственности Ростовской области. Земельные участки разделу не подлежат в связи с их использованием по целевому назначению.

Перечень земельных участков существующих автомобильных дорог, находящихся в государственной собственности Ростовской области, приведен в таблице № 2.

Таблица № 2

№ п/п	Кадастровый номер земельного участка	Общая площадь (кв. метров)	Категория земель	Вид разрешенного использования
1	2	3	4	5
1.	61:25:0600501:963	27 072	земли промышленности, энергетики, транспорта, связи, радиовещания, телевидения, информатики, земли для обеспечения космической деятельности, земли обороны, безопасности и земли иного специального назначения	автомобильная дорога «с. Чалтырь – с. Большие Салы»
2.	61:25:0600501:1070	13 887		размещение автомобильных дорог
3.	61:25:0600501:1069	6 720	земли сельскохозяйственного назначения	для сельскохозяйственного использования
4.	61:25:0600501:1121	61 537		для размещения объектов несельскохозяйственного назначения (строительства автомобильных дорог)
5.	61:25:0600501:3349	63	земли промышленности, энергетики, транспорта, связи, радиовещания, телевидения, информатики, земли для обеспечения космической деятельности, земли обороны, безопасности и земли иного специального назначения	автомобильный транспорт
6.	61:25:0600501:1943	10		автомобильный транспорт
7.	61:25:0600501:1940	611		автомобильный транспорт
8.	61:25:0600401:1269	32 796		автодорога «с. Чалтырь – с. Большие Салы»
9.	61:25:0600401:11691	6 519		размещение автомобильных дорог

1	2	3	4	5
10.	61:25:0600401:11663	4 714	земли промышленности, энергетики, транспорта, связи, радиовещания, телевидения, информатики, земли для обеспечения космической деятельности, земли обороны, безопасности и земли иного специального назначения	размещение автомобильных дорог
11.	61:25:0600401:11665	5 932		размещение автомобильных дорог
12.	61:25:0600401:11650	2 371		размещение автомобильных дорог
13.	61:25:0600401:11835	2 158		размещение автомобильных дорог
14.	61:25:0600401:11658	1 983		размещение автомобильных дорог
15.	61:25:0600401:11825	3 717		размещение автомобильных дорог
16.	61:25:0600401:11660	1 672		размещение автомобильных дорог
17.	61:25:0600401:11656	1 605		размещение автомобильных дорог
18.	61:25:0600401:11648	1 432		размещение автомобильных дорог
19.	61:25:0600401:11654	2 711		размещение автомобильных дорог
20.	61:25:0600401:11705	1 223		размещение автомобильных дорог
21.	61:25:0600401:11693	1 197		размещение автомобильных дорог
22.	61:25:0600401:11701	1 225	размещение автомобильных дорог	

1	2	3	4	5
23.	61:25:0600401:11772	1 237	земли промышленности, энергетики, транспорта, связи, радиовещания, телевидения, информатики, земли для обеспечения космической деятельности, земли обороны, безопасности и земли иного специального назначения	размещение автомобильных дорог
24.	61:25:0600401:11796	1 233		сельскохозяйственное использование
25.	61:25:0600401:11695	2 463		размещение автомобильных дорог
26.	61:25:0600401:11703	1 286		размещение автомобильных дорог
27.	61:25:0600401:11799	1 479		сельскохозяйственное использование
28.	61:25:0600401:11622	22 279		размещение автомобильных дорог
29.	61:25:0600401:11668	2 832		размещение автомобильных дорог
30.	61:25:0600401:11969	1 959		автомобильный транспорт
31.	Единое землепользование 61:25:0000000:119 (61:25:0600401:696)	536 052		для размещения автомобильной дороги
32.	61:25:0600401:11959	410		автомобильный транспорт
33.	61:25:0600401:22508	262		автомобильный транспорт
34.	61:25:0600401:11961	457		автомобильный транспорт
35.	61:25:0600401:1270	50 198		автодорога «с. Чалтырь – с. Большие Салы»

1	2	3	4	5
36.	61:25:0600401:11962	66	земли промышленности, энергетики, транспорта, связи, радиовещания, телевидения, информатики, земли для обеспечения космической деятельности, земли обороны, безопасности и земли иного специального назначения	автомобильный транспорт
37.	61:25:0600401:11806	53		размещение автомобильных дорог
38.	61:25:0600401:11827	323		размещение автомобильных дорог
39.	61:25:0600401:11831	12 985		размещение автомобильных дорог
40.	61:25:0600401:11652	8 642		размещение автомобильных дорог
41.	61:25:0600401:11690	5 287		размещение автомобильных дорог
42.	61:25:0600401:11793	5 810		для сельскохозяйственного использования
43.	61:25:0600401:11889	6 477		для сельскохозяйственного использования
44.	61:25:0600401:11789	7 209		для сельскохозяйственного использования
45.	61:25:0600401:11828	2 415		размещение автомобильных дорог
46.	61:25:0600401:11807	2 888		размещение автомобильных дорог

1	2	3	4	5
47.	61:25:0600401:11791	3 627	земли промышленности, энергетики, транспорта, связи, радиовещания, телевидения, информатики, земли для обеспечения космической деятельности, земли обороны, безопасности и земли иного специального назначения	для сельскохозяйственного использования
48.	61:25:0600401:11823	3 780		для сельскохозяйственного использования
49.	61:25:0600401:11802	3 855		размещение автомобильных дорог
50.	61:25:0600401:11810	6 369		размещение автомобильных дорог
51.	61:25:0600401:11794	3 205		размещение автомобильных дорог
52.	61:25:0600401:11805	3 188		размещение автомобильных дорог
53.	61:25:0600401:11822	3 095		размещение автомобильных дорог
54.	61:25:0600401:11779	1 654		размещение автомобильных дорог
55.	61:25:0600401:11780	3 274		размещение автомобильных дорог
56.	61:25:0600401:11782	3 864		размещение автомобильных дорог
57.	61:25:0600401:11966	1 091		автомобильный транспорт
58.	61:25:0600401:22509	62		автомобильный транспорт

1	2	3	4	5
59.	61:25:0600401:11672	3 057	земли промышленности, энергетики, транспорта, связи, радиовещания, телевидения, информатики, земли для обеспечения космической деятельности, земли обороны, безопасности и земли иного специального назначения	размещение автомобильных дорог
60.	61:25:0600401:11686	7 035		размещение автомобильных дорог
61.	61:25:0600401:11684	6 582		размещение автомобильных дорог
62.	61:25:0600401:11682	7 140		размещение автомобильных дорог
63.	61:25:0600401:11680	8 332		размещение автомобильных дорог
64.	61:25:0600401:11968	1 207		сельскохозяйственное использование
65.	61:25:0600401:11678	81		размещение автомобильных дорог
66.	61:25:0600401:11676	2 895		размещение автомобильных дорог
67.	61:25:0600401:11674	4 286		размещение автомобильных дорог
68.	61:25:0600401:11763	3 824		размещение автомобильных дорог
69.	61:25:0600401:11761	3 912		для сельскохозяйственной деятельности
70.	61:25:0600401:11719	5 583		размещение автомобильных дорог

1	2	3	4	5
71.	61:25:0600401:11848	8 859	земли промышленности, энергетики, транспорта, связи, радиовещания, телевидения, информатики, земли для обеспечения космической деятельности, земли обороны, безопасности и земли иного специального назначения	размещение автомобильных дорог
72.	61:25:0600401:11756	941		размещение автомобильных дорог
73.	61:25:0600401:11963	5 641		автомобильный транспорт
74.	61:25:0600401:11891	826		размещение автомобильных дорог
75.	61:25:0600401:11914	2 210		размещение автомобильных дорог
76.	61:25:0600401:11883	13 628		для ведения сельскохозяйственного производства
77.	61:25:0600401:11886	13 936		размещение автомобильных дорог
78.	61:25:0600401:11880	1 838		размещение автомобильных дорог
79.	61:25:0600401:11721	94		размещение автомобильных дорог
80.	61:25:0600401:11754	186		размещение автомобильных дорог
81.	61:25:0600401:11752	31		размещение автомобильных дорог
82.	61:25:0600401:11943	52		автомобильный транспорт
83.	61:25:0600401:11940	1 579		автомобильный транспорт
84.	61:25:0600401:11917	3 195		размещение автомобильных дорог

1	2	3	4	5
85.	61:25:0600401:11894	96	земли промышленности, энергетики, транспорта, связи, радиовещания, телевидения, информатики, земли для обеспечения космической деятельности, земли обороны, безопасности и земли иного специального назначения	размещение автомобильных дорог
86.	61:25:0600401:11941	22		автомобильный транспорт
87.	61:25:0600401:11717	2 365		размещение автомобильных дорог
88.	61:25:0600401:11944	37		автомобильный транспорт
89.	61:25:0600401:11888	252		размещение автомобильных дорог
90.	61:25:0600401:11885	4 065		размещение автомобильных дорог
91.	61:25:0600401:11916	5 460		размещение автомобильных дорог
92.	61:25:0600401:11893	5 160		размещение автомобильных дорог
93.	61:25:0600401:11952	1 722		автомобильный транспорт
94.	61:25:0600401:11852	508		размещение автомобильных дорог
95.	61:25:0600401:11844	448		размещение автомобильных дорог
96.	61:25:0600401:11850	155		размещение автомобильных дорог
97.	61:25:0600401:11913	8 558		размещение автомобильных дорог
98.	61:25:0600401:11909	6 479		размещение автомобильных дорог

1	2	3	4	5
99.	61:25:0600401:11911	8 025	земли промышленности, энергетики, транспорта, связи, радиовещания, телевидения, информатики, земли для обеспечения космической деятельности, земли обороны, безопасности и земли иного специального назначения	размещение автомобильных дорог
100.	61:25:0600401:11846	1 915		размещение автомобильных дорог
101.	61:25:0600401:11935	658		автомобильный транспорт
102.	61:25:0600401:11870	2 138		размещение автомобильных дорог
103.	61:25:0600401:11882	5 147		размещение автомобильных дорог
104.	61:25:0600401:11895	4 345		размещение автомобильных дорог
105.	61:25:0600401:11918	598		размещение автомобильных дорог
106.	61:25:0600401:22511	22		автомобильный транспорт
107.	61:25:0600401:11946	26		автомобильный транспорт
108.	61:25:0600401:22510	18		автомобильный транспорт
109.	61:25:0600401:11842	1 187		размещение автомобильных дорог
110.	61:25:0600401:11942	13		автомобильный транспорт
111.	61:25:0600401:11897	800		размещение автомобильных дорог
112.	61:25:0600401:11920	13 503		для сельскохозяйственного использования

1	2	3	4	5
113.	61:25:0600401:12057	3 263	земли промышленности, энергетики, транспорта, связи, радиовещания, телевидения, информатики, земли для обеспечения космической деятельности, земли обороны, безопасности и земли иного специального назначения	для сельскохозяйственного использования
114.	61:25:0600401:11965	3 200		размещение автомобильных дорог
115.	61:25:0600401:11878	5 743		размещение автомобильных дорог
116.	61:25:0600401:11876	5 206		размещение автомобильных дорог
117.	61:25:0600401:11872	1 452		размещение автомобильных дорог
118.	61:25:0600401:11874	60		размещение автомобильных дорог
119.	61:25:0600401:11938	1 445		автомобильный транспорт
120.	61:25:0600401:11866	10 174		земли сельскохозяйственного использования
121.	61:25:0600401:11937	55		автомобильный транспорт
122.	61:25:0601001:3221	1 483		садовые дома, отдельно стоящие жилые дома коттеджного типа на одну семью 1-3 этажей с придомовыми участками
123.	61:25:0601001:3229	9 430		размещение автомобильных дорог

1	2	3	4	5
124.	61:25:0601001:3217	3 125	земли промышленности, энергетики, транспорта, связи, радиовещания, телевидения, информатики, земли для обеспечения космической деятельности, земли обороны, безопасности и земли иного специального назначения	для сельскохозяйственного использования
125.	61:25:0601001:3232	8 094		автомобильный транспорт
126.	61:25:0601001:3209	4 550		для ведения крестьянского (фермерского) хозяйства
127.	61:25:0601001:3211	3 942		земли сельскохозяйственного использования
128.	61:25:0601001:3213	3 358		земли сельскохозяйственного использования
129.	61:25:0601001:3244	3 207		размещение автомобильных дорог
130.	61:25:0601001:3238	3 107		размещение автомобильных дорог
131.	61:25:0601001:3240	5 605		размещение автомобильных дорог
132.	61:25:0601001:3311	277		для сельскохозяйственного использования
133.	61:25:0601001:3215	4 855		для сельскохозяйственного использования

1	2	3	4	5
134.	61:25:0601001:3282	5 326	земли промышленности, энергетики, транспорта, связи, радиовещания, телевидения, информатики, земли для обеспечения космической деятельности, земли обороны, безопасности и земли иного специального назначения	для сельскохозяйственного использования
135.	61:25:0601001:3219	17 695		для сельскохозяйственного использования
136.	61:25:0601001:3207	11 967		для сельскохозяйственного использования
137.	61:25:0601001:3294	4 569		размещение автомобильных дорог
138.	61:25:0601001:3225	5 040		размещение автомобильных дорог
139.	61:25:0601001:3223	6 772		для сельскохозяйственного использования
140.	61:25:0601001:3330	13 651		для сельскохозяйственного использования
141.	61:25:0601001:3328	3 693		размещение автомобильных дорог

Земельным участкам существующего земельного отвода 61:25:0600501:1069 и 61:25:0600501:1121, находящимся в государственной собственности Ростовской области, устанавливается категория «земли промышленности, энергетики, транспорта, связи, радиовещания, телевидения, информатики, земли для обеспечения космической деятельности, земли обороны, безопасности и земли иного специального назначения».

Земельным участкам существующего земельного отвода 61:25:0600501:1069, 61:25:0600501:1121, 61:25:0600401:11796, 61:25:0600401:11799, 61:25:0600401:11793, 61:25:0600401:11889, 61:25:0600401:11789, 61:25:0600401:11791, 61:25:0600401:11823, 61:25:0600401:11968, 61:25:0600401:11761, 61:25:0600401:11883, 61:25:0600401:11920, 61:25:0600401:12057, 61:25:0600401:11866, 61:25:0601001:3221, 61:25:0601001:3217, 61:25:0601001:3209, 61:25:0601001:3211, 61:25:0601001:3213, 61:25:0601001:3311, 61:25:0601001:3215, 61:25:0601001:3282, 61:25:0601001:3219, 61:25:0601001:3207, 61:25:0601001:3223, 61:25:0601001:3330, находящимся в государственной собственности Ростовской области, устанавливается вид разрешенного использования «автомобильный транспорт».

В границах полосы отвода автомобильной дороги расположены земельные участки, образованные для нужд земельного отвода автомобильной дороги из земель, государственная собственность на которые не разграничена, право государственной собственности Ростовской области на которые подлежит регистрации.

Перечень земельных участков, образованных из земель, государственная собственность на которые не разграничена, право государственной собственности Ростовской области на которые подлежит регистрации приведен в таблице № 3.

Таблица № 3

№ п/п	Кадастровый номер земельного участка	Общая площадь (кв. метров)	Категория земель	Вид разрешенного использования
1	2	3	4	5
1.	61:25:0600501:1939	3 610	земли промышленности, энергетики, транспорта, связи, радиовещания, телевидения, информатики, земли для обеспечения космической деятельности, земли обороны, безопасности и земли иного специального назначения	автомобильный транспорт
2.	61:25:0600501:1944	680		автомобильный транспорт
3.	61:25:0600401:11971	12		автомобильный транспорт
4.	61:25:0600401:11972	539		автомобильный транспорт
5.	61:25:0600401:11960	4 068		автомобильный транспорт
6.	61:25:0600401:11970	2 362		автомобильный транспорт
7.	61:25:0600401:22785	485		автомобильный транспорт
8.	61:25:0600401:22783	81		автомобильный транспорт
9.	61:25:0600401:22781	249		автомобильный транспорт
10.	61:25:0600401:11936	4 361		автомобильный транспорт
11.	61:25:0600401:22786	22		автомобильный транспорт
12.	61:25:0600401:22784	257		автомобильный транспорт
13.	61:25:0600401:22788	2		автомобильный транспорт
14.	61:25:0600401:11945	40		автомобильный транспорт
15.	61:25:0600401:22791	209		автомобильный транспорт
16.	61:25:0600401:22787	96		автомобильный транспорт
17.	61:25:0600401:11939	462		автомобильный транспорт
18.	61:25:0600401:22789	387		автомобильный транспорт
19.	61:25:0600401:22782	165		автомобильный транспорт
20.	61:25:0600401:22790	85		автомобильный транспорт

1	2	3	4	5
21.	61:25:0601001:3860	724	земли промышленности, энергетики, транспорта, связи, радиовещания, телевидения, информатики, земли для обеспечения космической деятельности, земли обороны, безопасности и земли иного специального назначения	автомобильный транспорт
22.	61:25:0601001:3861	49		автомобильный транспорт
23.	61:25:0601001:3859	2 188		автомобильный транспорт
24.	61:25:0601001:3233	1 405		автомобильный транспорт
25.	61:25:0601001:3858	18		автомобильный транспорт

Для формирования полосы отвода автомобильной дороги в границах кадастрового квартала 61:25:0600401 образуются земельные участки из земель, государственная собственность на которые не разграничена. Образующим земельным участкам устанавливается категория «земли промышленности, энергетики, транспорта, связи, радиовещания, телевидения, информатики, земли для обеспечения космической деятельности, земли обороны, безопасности и земли иного специального назначения» и разрешенный вид использования «автомобильный транспорт».

Перечень земельных участков земельного отвода автомобильной дороги, образуемых из земель, государственная собственность на которые не разграничена, приведен в таблице № 4.

Таблица № 4

№ п/п	Условный номер земельного участка	Общая площадь (кв. метров)	Категория земель	Вид разрешенного использования
1	2	3	4	5
1.	61:25:0600401:3У1	65	земли промышленности, энергетики, транспорта, связи, радиовещания, телевидения, информатики, земли для обеспечения космической деятельности, земли обороны, безопасности и земли иного специального назначения	автомобильный транспорт
2.	61:25:0600401:3У2	562		автомобильный транспорт

Каталог координат поворотных точек границ земельных участков земельного отвода автомобильной дороги, образуемых из земель, государственная собственность на которые не разграничена, приведен в таблице № 5.

Таблица № 5

№ точки	X	Y
1	2	3
Образуемый земельный участок 61:25:0600401:ЗУ1, разрешенное использование – автомобильный транспорт		
1	434933,73	1422937,97
2	434932,78	1422948,23
3	434938,33	1422947,95
4	434941,32	1422938,49
Площадь – 65 кв. метров		
Образуемый земельный участок 61:25:0600401:ЗУ2, разрешенное использование – автомобильный транспорт		
1	432741,54	1422320,57
2	432797,31	1422320,67
3	432857,23	1422313,46
4	432798,96	1422310,86
Площадь – 562 кв. метра		

Для формирования полосы отвода инженерных сетей, подлежащих переустройству за границами полосы отвода автомобильной дороги, в границах кадастрового квартала 61:25:0600401 и 61:25:0601001 образуются земельные участки из земель, государственная собственность на которые не разграничена. Образуемым земельным участкам устанавливается категория «земли промышленности, энергетики, транспорта, связи, радиовещания, телевидения, информатики, земли для обеспечения космической деятельности, земли обороны, безопасности и земли иного специального назначения» и разрешенный вид использования «энергетика» и «трубопроводный транспорт».

Перечень земельных участков земельного отвода инженерных сетей, подлежащих переустройству за границами полосы отвода автомобильной дороги, образуемых из земель, государственная собственность на которые не разграничена, приведен в таблице № 6.

Таблица № 6

№ п/п	Условный номер земельного участка	Общая площадь (кв. метров)	Категория земель	Вид разрешенного использования	Примечание
1	2	3	4	5	6
1	61:25:0600401:ЗУ3	13	земли промышленности, энергетики, транспорта, связи, радиовещания, телевидения, информатики, земли для обеспечения космической деятельности, земли обороны, безопасности и земли иного специального назначения	энергетика	переустроенный участок ВЛ 10 кВ №13 ПС Чалтырь ПАО «Россети-Юг»
2	61:25:0601001:ЗУ1	2		трубопроводный транспорт	переустроенный участок магистрального газопровода Аксай – Таганрог 55,6 от 22 – 77,6 км ПАО «Газпром»

Каталог координат поворотных точек границ земельных участков земельного отвода инженерных сетей, подлежащих переустройству за границами полосы отвода автомобильной дороги, образуемых из земель, государственная собственность на которые не разграничена, приведен в таблице № 7.

Таблица № 7

№ п/п	№ точки	X	Y
1	2	3	4
1.	Образуемый многоконтурный участок 61:25:0600401:ЗУЗ, разрешенное использование – энергетика		
	61:25:0600401:ЗУЗ(1)		
	1	431180,90	1422408,84
	2	431180,58	1422409,25
	3	431180,47	1422409,77
	4	431180,47	1422415,77
	5	431180,58	1422416,29
	6	431180,91	1422416,71
	7	431181,00	1422416,75
	Площадь – 3,49 кв. метра		
	61:25:0600401:ЗУЗ(2)		
	8	431181,90	1422487,95
	9	431182,04	1422487,95
	10	431182,52	1422487,72
	11	431182,86	1422487,30
	12	431182,96	1422486,78
	13	431182,96	1422480,78
	14	431182,86	1422480,26
	15	431182,52	1422479,84
	16	431182,04	1422479,61
17	431181,51	1422479,61	
18	431181,49	1422479,62	
Площадь – 9,96 кв. метров			
Общая площадь – 13 кв. метров			
2.	Образуемый многоконтурный участок 61:25:0601001:ЗУ1, разрешенное использование – трубопроводный транспорт		
	61:25:0601001:ЗУ1(1)		
	1	428432,86	1421010,25
	2	428433,86	1421010,25

1	2	3	4	
	3	428433,86	1421011,25	
	4	428432,86	1421011,25	
	Площадь – 1,00 кв. метр			
	61:25:0601001:3У1(2)			
	5	428424,49	1421005,22	
	6	428425,49	1421005,22	
	7	428425,49	1421006,22	
	8	428424,49	1421006,22	
	Площадь – 1,00 кв. метр			
	Общая площадь – 2 кв. метра			

В границу полосы отвода автомобильной дороги частично попадают земельные участки, находящиеся в федеральной собственности.

Перечень земельных участков, находящихся в федеральной собственности, полностью или частично попадающих в полосу отвода линейного объекта, приведен в таблице № 8.

Таблица № 8

№ п/п	Кадастровый номер земельного участка	Общая площадь (кв. метров)	Площадь, подлежащая предоставлению для государственных нужд Ростовской области (кв. метров)	Категория земель	Вид разрешенного использования
1	2	3	4	5	6
1.	61:25:0000000:5948	561	11	земли промышленности, энергетики, транспорта, связи, радиовещания, телевидения, информатики, земли для обеспечения космической деятельности, земли обороны, безопасности и земли иного специального назначения	размещение объектов энергетики
2.	61:25:0000000:49	553	18		для размещения объектов электроснабжения

Находящиеся в федеральной собственности земельные участки, частично попадающие в полосу отвода автомобильной дороги, до предоставления для государственных нужд Ростовской области подлежат образованию путем раздела.

В соответствии с пунктом 6 статьи 11<sup>4</sup> Земельного кодекса Российской Федерации земельный участок, раздел которого осуществлен, сохраняется в измененных границах.

Каталог координат поворотных точек границ земельных участков, образуемых путем раздела с сохранением в измененных границах исходных земельных участков, находящихся в государственной (федеральной) собственности, приведен в таблице № 9.

Таблица № 9

№ п/п	№ точки	X	Y
1	2	3	4
1.	Земельные участки, образуемые путем раздела земельного участка с кадастровым номером 61:25:0000000:5948		
	61:25:0000000:5948:3У1 – земельный участок, образуемый для размещения автомобильной дороги. Устанавливаемый вид разрешенного использования – автомобильный транспорт		
	1	435583,17	1422953,39
	2	435585,79	1422955,39
	3	435583,79	1422958,01
	4	435581,17	1422956,01
	Площадь – 11 кв. метров		
	61:25:0000000:5948:3У2 – земельный участок, сохраняемый в измененных границах, площадь – 550 кв. метров		
2.	Земельные участки, образуемые путем раздела земельного участка с кадастровым номером 61:25:0000000:49		
	61:25:0000000:49:3У1 – земельный участок, образуемый для размещения автомобильной дороги. Устанавливаемый вид разрешенного использования – автомобильный транспорт		
	1	438573,62	1425454,90
	2	438569,28	1425457,55
	3	438571,18	1425460,65
	4	438575,40	1425458,07
	Площадь – 18 кв. метров		
	61:25:0000000:49:3У2 – земельный участок, сохраняемый в измененных границах, площадь – 535 кв. метров		

Земельные участки, находящиеся в частной собственности, полностью или частично попадающие в границы полосы отвода автомобильной дороги, подлежат изъятию для государственных нужд Ростовской области.

В границы полосы отвода автомобильной дороги частично попадает 114 земельных участков, находящихся в частной собственности, из них: в отношении 83 земельных участков осуществлен раздел в соответствии с ранее утвержденной документацией по планировке территории размещения данного линейного объекта, право государственной собственности Ростовской области на участки подлежит регистрации; 31 земельный участок подлежит разделу.

Перечень земельных участков, находящихся в частной собственности, полностью или частично попадающих в границы полосы отвода автомобильной дороги, приведен в таблице № 10.

Таблица № 10

№ п/п	Кадастровый номер земельного участка	Категория земель	Общая площадь (кв. метров)	Площадь, подлежащая изъятию для государственных нужд Ростовской области (кв. метров)	Примечание
1	2	3	4	5	6
1.	61:25:0600501:3361	земли промышленности, энергетики, транспорта, связи, радиовещания, телевидения, информатики, земли для обеспечения космической деятельности, земли обороны, безопасности и земли иного специального назначения	27 109	27 109	образован для целей изъятия из земельного участка 61:25:0600501:2116
2.	61:25:0600501:3347		19 677	19 677	образован для целей изъятия из земельного участка 61:25:0000000:6105
3.	61:25:0600501:3351		915	915	образован для целей изъятия из земельного участка 61:25:0600501:2122
4.	61:25:0600501:3362	земли сельскохозяйственного назначения	1 845 920	5 838	подлежит разделу с сохранением в измененных границах

1	2	3	4	5	6
5.	61:25:0600501:3353	земли сельскохозяйственного назначения	973 253	15 368	подлежит разделу с сохранением в измененных границах
6.	61:25:0600401:14291		45 600	1 319	подлежит разделу с сохранением в измененных границах
7.	61:25:0600401:22554	земли промышленности, энергетики, транспорта, связи, радиовещания, телевидения, информатики, земли для обеспечения космической деятельности, земли обороны, безопасности и земли иного специального назначения	17	17	образован из земельного участка 61:25:0600401:1933 для целей изъятия
8.	61:25:0600401:22552		131	131	образован из земельного участка 61:25:0600401:1932 для целей изъятия
9.	61:25:0600401:22550		239	239	образован из земельного участка 61:25:0600401:1931 для целей изъятия
10.	61:25:0600401:22548		371	371	образован из земельного участка 61:25:0600401:1930 для целей изъятия
11.	61:25:0600401:22643		1 271	1 271	образован из земельного участка 61:25:0600401:1240 для целей изъятия

1	2	3	4	5	6
12.	61:25:0600401:22558	земли промышленности, энергетики, транспорта, связи, радиовещания, телевидения, информатики, земли для обеспечения космической деятельности, земли обороны, безопасности и земли иного специального назначения	107	107	образован из земельного участка 61:25:0600401:12561 для целей изъятия
13.	61:25:0600401:22556		14 291	14 291	образован из земельного участка 61:25:0600401:1252 для целей изъятия
14.	61:25:0600401:11670		607	607	образован из земельного участка 61:25:0600401:10535 для целей изъятия
15.	61:25:0600401:11623	земли сельскохозяйственного назначения	13 321	74	подлежит разделу с сохранением в измененных границах
16.	61:25:0600401:22595	земли промышленности, энергетики, транспорта, связи, радиовещания, телевидения, информатики, земли для обеспечения космической деятельности, земли обороны, безопасности и земли иного специального назначения	234	234	образован из земельного участка 61:25:0600401:11788 для целей изъятия
17.	61:25:0600401:22634		225	225	Образован из земельного участка 61:25:0600401:11829 для целей изъятия
18.	61:25:0600401:22638		288	288	образован из земельного участка 61:25:0600401:11808 для целей изъятия

1	2	3	4	5	6
19.	61:25:0600401:23677	земли промышленности, энергетики, транспорта, связи, радиовещания, телевидения, информатики, земли для обеспечения космической деятельности, земли обороны, безопасности и земли иного специального назначения	191	191	образован из земельного участка 61:25:0600401:11790 для целей изъятия
20.	61:25:0600401:11931		3 747	3 747	образован из земельного участка 61:25:0600401:1921 для целей изъятия
21.	61:25:0600401:22612		3 980	3 980	образован из земельного участка 61:25:0600401:2242 для целей изъятия
22.	61:25:0600401:11803	земли сельскохозяйственного назначения	31 745	98	подлежит разделу с сохранением в измененных границах
23.	61:25:0600401:11809		64 831	1 544	подлежит разделу с сохранением в измененных границах
24.	61:25:0600401:14229		5 438	262	Подлежит разделу с сохранением в измененных границах
25.	61:25:0600401:14235		4 494	53	подлежит разделу с сохранением в измененных границах

1	2	3	4	5	6
26.	61:25:0600401:14234	земли сельскохозяйственного назначения	4 494	32	подлежит разделу с сохранением в измененных границах
27.	61:25:0600401:14233		4 494	10	подлежит разделу с сохранением в измененных границах
28.	61:25:0600401:22924		131	131	образован из земельного участка 61:25:0600401:11821 для целей изъятия
29.	61:25:0600401:22925		96	96	образован из земельного участка 61:25:0600401:11821 для целей изъятия
30.	61:25:0600401:23118		46	46	образован из земельного участка 61:25:0600401:11778 для целей изъятия
31.	61:25:0600401:23119		95	95	образован из земельного участка 61:25:0600401:11778 для целей изъятия
32.	61:25:0600401:11781		254 862	9 609	подлежит разделу с сохранением в измененных границах

1	2	3	4	5	6
33.	61:25:0600401:10194	земли сельскохозяйственного назначения	45 799	5 376	подлежит разделу с сохранением в измененных границах
34.	61:25:0600401:11671		32 543	252	подлежит разделу с сохранением в измененных границах
35.	61:25:0600401:22982		522	522	образован из земельного участка 61:25:0600401:11685 для целей изъятия
36.	61:25:0600401:22981		750	750	образован из земельного участка 61:25:0600401:11685 для целей изъятия
37.	61:25:0600401:22978		672	672	Образован из земельного участка 61:25:0600401:11683 для целей изъятия
38.	61:25:0600401:22979		574	574	образован из земельного участка 61:25:0600401:11683 для целей изъятия

1	2	3	4	5	6
39.	61:25:0600401:23942	земли промышленности, энергетики, транспорта, связи, радиовещания, телевидения, информатики, земли для обеспечения космической деятельности, земли обороны, безопасности и земли иного специального назначения	4 017	4 017	образован из земельного участка 61:25:0600401:812 для целей изъятия
40.	61:25:0600401:22645		275	275	образован из земельного участка 61:25:0600401:11847 для целей изъятия
41.	61:25:0600401:22683		22	22	Образован из земельного участка 61:25:0600401:11892 для целей изъятия
42.	61:25:0600401:22669		1 050	1 050	образован из земельного участка 61:25:0600401:11883 для целей изъятия
43.	61:25:0600401:11750		земли сельскохозяйственного назначения	33	33
44.	61:25:0600401:11749	2 367		45	подлежит разделу с сохранением в измененных границах

1	2	3	4	5	6
45.	61:25:0600401:22593	земли промышленности, энергетики, транспорта, связи, радиовещания, телевидения, информатики, земли для обеспечения космической деятельности, земли обороны, безопасности и земли иного специального назначения	101	101	Образован из земельного участка 61:25:0600401:11720 для целей изъятия
46.	61:25:0600401:22599		22	22	образован из земельного участка 61:25:0600401:11753 для целей изъятия
47.	61:25:0600401:22616		183	183	образован из земельного участка 61:25:0600401:11716 для целей изъятия
48.	61:25:0600401:11715	земли сельскохозяйственного назначения	1 006	1 006	образован из земельного участка 61:25:0600401:1550 для целей изъятия
49.	61:25:0600401:11714		1 394	133	Подлежит разделу с сохранением в измененных границах
50.	61:25:0600401:22685	земли промышленности, энергетики, транспорта, связи, радиовещания, телевидения, информатики, земли для обеспечения космической деятельности, земли обороны, безопасности и земли иного специального назначения	746	746	образован из земельного участка 61:25:0600401:11892 для целей изъятия
51.	61:25:0600401:11838		547	547	образован из земельного участка 61:25:0600401:3849 для целей изъятия
52.	61:25:0600401:23650		20	20	образован из земельного участка 61:25:0600401:11849 для целей изъятия

1	2	3	4	5	6
53.	61:25:0600401:11901	земли сельскохозяйственного назначения	16 146	16 146	образован из земельного участка 61:25:0600401:2 для целей изъятия
54.	61:25:0600401:22831		543	543	образован из земельного участка 61:25:0600401:11912 для целей изъятия
55.	61:25:0600401:11908	земли сельскохозяйственного назначения	33 553	465	подлежит разделу с сохранением в измененных границах
56.	61:25:0600401:22630	земли промышленности, энергетики, транспорта, связи, радиовещания, телевидения, информатики, земли для обеспечения космической деятельности, земли обороны, безопасности и земли иного специального назначения	38	38	образован из земельного участка 61:25:0600401:11869 для целей изъятия
57.	61:25:0600401:22628		390	390	образован из земельного участка 61:25:0600401:11881 для целей изъятия
58.	61:25:0600401:22621		714	714	образован из земельного участка 61:25:0600401:11919 для целей изъятия
59.	61:25:0600401:22632		148	148	образован из земельного участка 61:25:0600401:11869 для целей изъятия

1	2	3	4	5	6
60.	61:25:0600401:22614	земли промышленности, энергетики, транспорта, связи, радиовещания, телевидения, информатики, земли для обеспечения космической деятельности, земли обороны, безопасности и земли иного специального назначения	9	9	образован из земельного участка 61:25:0600401:3794 для целей изъятия
61.	61:25:0600401:22648		1 108	1 108	образован из земельного участка 61:25:0600401:11841 для целей изъятия
62.	61:25:0600401:22647		712	712	образован из земельного участка 61:25:0600401:11841 для целей изъятия
63.	61:25:0600401:11854		1 869	1 869	образован из земельного участка 61:25:0600401:3775 для целей изъятия
64.	61:25:0600401:11853		земли сельскохозяйственного назначения	2 931	1 002
65.	61:25:0600401:22626	земли промышленности, энергетики, транспорта, связи, радиовещания, телевидения, информатики, земли для обеспечения космической деятельности, земли обороны, безопасности и земли иного специального назначения	195	195	образован из земельного участка 61:25:0600401:11896 для целей изъятия
66.	61:25:0600401:22623		731	731	образован из земельного участка 61:25:0600401:11919 для целей изъятия

1	2	3	4	5	6
67.	61:25:0600401:22624	земли промышленности, энергетики, транспорта, связи, радиовещания, телевидения, информатики, земли для обеспечения космической деятельности, земли обороны, безопасности и земли иного специального назначения	763	763	образован из земельного участка 61:25:0600401:11919 для целей изъятия
68.	61:25:0600401:22618		53	53	образован из земельного участка 61:25:0600401:12056 для целей изъятия
69.	61:25:0600401:22625		17	17	образован из земельного участка 61:25:0600401:11919 для целей изъятия
70.	61:25:0600401:22620		253	253	образован из земельного участка 61:25:0600401:12056 для целей изъятия
71.	61:25:0600401:22610		190	190	образован из земельного участка 61:25:0600401:11964 для целей изъятия
72.	61:25:0600401:22609		244	244	образован из земельного участка 61:25:0600401:11877 для целей изъятия
73.	61:25:0600401:22607		493	493	образован из земельного участка 61:25:0600401:11877 для целей изъятия

1	2	3	4	5	6
74.	61:25:0600401:22640	земли промышленности, энергетики, транспорта, связи, радиовещания, телевидения, информатики, земли для обеспечения космической деятельности, земли обороны, безопасности и земли иного специального назначения	449	449	образован из земельного участка 61:25:0600401:11875 для целей изъятия
75.	61:25:0600401:22641		212	212	образован из земельного участка 61:25:0600401:11875 для целей изъятия
76.	61:25:0600401:22601		273	273	образован из земельного участка 61:25:0600401:11871 для целей изъятия
77.	61:25:0600401:22661		98	98	образован из земельного участка 61:25:0600401:11873 для целей изъятия
78.	61:25:0600401:11840		1 184	1 184	образован из земельного участка 61:25:0600401:555 для целей изъятия
79.	61:25:0600401:27789	земли сельскохозяйственного назначения	8 961	388	подлежит разделу с сохранением в измененных границах
80.	61:25:0600401:11839		160 308	210	Подлежит разделу с сохранением в измененных границах

1	2	3	4	5	6
81.	61:25:0600401:27790	земли сельскохозяйственного назначения	28 895	172	Подлежит разделу с сохранением в измененных границах
82.	61:25:0601001:3265		1 220	1 220	подлежит изъятию целиком
83.	61:25:0601001:3261		1 500	1 158	подлежит разделу с сохранением в измененных границах
84.	61:25:0601001:3262		1 500	989	подлежит разделу с сохранением в измененных границах
85.	61:25:0601001:3263		1 500	888	подлежит разделу с сохранением в измененных границах
86.	61:25:0601001:3264		1 500	812	подлежит разделу с сохранением в измененных границах
87.	61:25:0601001:3260		1 500	759	подлежит разделу с сохранением в измененных границах
88.	61:25:0601001:3255		1 500	714	подлежит разделу с сохранением в измененных границах

1	2	3	4	5	6
89.	61:25:0601001:3256	земли сельскохозяйственного назначения	1 500	683	подлежит разделу с сохранением в измененных границах
90.	61:25:0601001:3257		1 500	655	подлежит разделу с сохранением в измененных границах
91.	61:25:0601001:3258		1 500	624	подлежит разделу с сохранением в измененных границах
92.	61:25:0601001:3788		8 849	102	подлежит разделу с сохранением в измененных границах
93	61:25:0601001:3867		7 041	7 041	образован из земельного участка 61:25:0601001:1508 для целей изъятия
94.	61:25:0601001:3823	земли промышленности, энергетики, транспорта, связи, радиовещания, телевидения, информатики, земли для обеспечения космической деятельности, земли обороны, безопасности и земли иного специального назначения	121	121	образован из земельного участка 61:25:0601001:3216 для целей изъятия
95.	61:25:0601001:3841		124	124	образован из земельного участка 61:25:0601001:3243 для целей изъятия

1	2	3	4	5	6
96.	61:25:0601001:3840	земли промышленности, энергетики, транспорта, связи, радиовещания, телевидения, информатики, земли для обеспечения космической деятельности, земли обороны, безопасности и земли иного специального назначения	222	222	образован из земельного участка 61:25:0601001:3243 для целей изъятия
97.	61:25:0601001:3838		158	158	образован из земельного участка 61:25:0601001:3237 для целей изъятия
98.	61:25:0601001:3863	земли сельскохозяйственного назначения	316	316	образован из земельного участка 61:25:0601001:3239 для целей изъятия
99.	61:25:0601001:3862		459	459	образован из земельного участка 61:25:0601001:3239 для целей изъятия
100.	61:25:0601001:3837	земли промышленности, энергетики, транспорта, связи, радиовещания, телевидения, информатики, земли для обеспечения космической деятельности, земли обороны, безопасности и земли иного специального назначения	277	277	образован из земельного участка 61:25:0601001:3237 для целей изъятия
101	61:25:0601001:3850		63	63	образован из земельного участка 61:25:0601001:3214 для целей изъятия
102.	61:25:0601001:3847		114	114	образован из земельного участка 61:25:0601001:3214 для целей изъятия

1	2	3	4	5	6
103.	61:25:0601001:3848	земли промышленности, энергетики, транспорта, связи, радиовещания, телевидения, информатики, земли для обеспечения космической деятельности, земли обороны, безопасности и земли иного специального назначения	30	30	образован из земельного участка 61:25:0601001:3214 для целей изъятия
104.	61:25:0601001:3849		8	8	образован из земельного участка 61:25:0601001:3214 для целей изъятия
105.	61:25:0601001:3835		111	111	образован из земельного участка 61:25:0601001:3281 для целей изъятия
106.	61:25:0601001:3834		6	6	образован из земельного участка 61:25:0601001:3281 для целей изъятия
107.	61:25:0601001:3825		80	80	образован из земельного участка 61:25:0601001:3206 для целей изъятия
108.	61:25:0601001:3826		2 322	2 322	образован из земельного участка 61:25:0601001:3206 для целей изъятия
109.	61:25:0601001:3828		330	330	образован из земельного участка 61:25:0601001:3293 для целей изъятия

1	2	3	4	5	6
110.	61:25:0601001:3832	земли промышленности, энергетики, транспорта, связи, радиовещания, телевидения, информатики, земли для обеспечения космической деятельности, земли обороны, безопасности и земли иного специального назначения	586	586	образован из земельного участка 61:25:0601001:3224 для целей изъятия
111.	61:25:0601001:3830		993	993	образован из земельного участка 61:25:0601001:3222 для целей изъятия
112.	61:25:0000000:6505		7 567	7 567	образован из земельного участка 61:25:0000000:6098 для целей изъятия
113.	61:25:0601001:3296	земли сельскохозяйственного назначения	1 185	1 185	образован из земельного участка 61:25:0601001:412 для целей изъятия
114.	61:25:0601001:4072		10 633	139	подлежит разделу с сохранением в измененных границах

Для нужд земельного отвода переустраиваемых инженерных сетей (за границами полосы отвода автомобильной дороги) подлежит образованию 56 земельных участков из земельных участков, находящихся в частной собственности. образуемые участки подлежат изъятию в государственную собственность Ростовской области, предоставлению в долгосрочную аренду собственникам переустроенных инженерных сетей.

Перечень земельных участков, находящихся в частной собственности, частично попадающих в границы земельного отвода переустраиваемых инженерных сетей за границами полосы отвода автомобильной дороги, приведен в таблице № 11.

Таблица № 11

№ п/п	Кадастровый номер земельного участка	Категория земель	Общая площадь (кв. метров)	Площадь, подлежащая изъятию для государственных нужд Ростовской области (кв. метров)
1	2	3	4	5
Земельные участки земельного отвода переустраиваемого участка ВЛ 10 кВ (АО «Черномортранснефть»)				
1.	61:25:0000000:6501	Земли сельскохозяйственного назначения	814 584	18
2.	61:25:0000000:6506	Земли сельскохозяйственного назначения	530 785	14
3.	61:25:0600401:11830	Земли сельскохозяйственного назначения	22 615	26
4.	61:25:0600401:11689	Земли сельскохозяйственного назначения	30 313	6
5.	61:25:0600401:11792	Земли сельскохозяйственного назначения	29 790	6
6.	61:25:0600401:22635	Земли сельскохозяйственного назначения	32 637	14
7.	61:25:0600401:11930	Земли сельскохозяйственного назначения	31 853	6
8.	61:25:0600401:11824	Земли сельскохозяйственного назначения	31 820	14
Земельные участки земельного отвода переустраиваемого участка магистрального нефтепровода «Лисичанск – Тихорецк-1» (АО «Черномортранснефть»)				
9.	61:25:0600401:1948	Земли сельскохозяйственного назначения	35 600	1
10.	61:25:0600401:1947	Земли сельскохозяйственного назначения	35 600	1
11.	61:25:0600401:1944	Земли сельскохозяйственного назначения	35 600	1
12.	61:25:0600401:14291	Земли сельскохозяйственного назначения	45 600	1
13.	61:25:0000000:6506	Земли сельскохозяйственного назначения	530 785	3
14.	61:25:0600401:11830	Земли сельскохозяйственного назначения	22 615	2
15.	61:25:0600401:11653	Земли сельскохозяйственного назначения	62 558	1

1	2	3	4	5
16.	61:25:0600401:11689	Земли сельскохозяйственного назначения	30 313	2
17.	61:25:0600401:11803	Земли сельскохозяйственного назначения	31 745	1
18.	61:25:0600401:11809	Земли сельскохозяйственного назначения	64 831	2
19.	61:25:0600401:22613	Земли сельскохозяйственного назначения	31 620	1
Земельные участки земельного отвода переустраиваемого участка магистрального нефтепровода «Лисичанск – Тихорецк-2» (АО «Черномортранснефть»)				
20.	61:25:0600401:1948	Земли сельскохозяйственного назначения	35 600	1
21.	61:25:0600401:1946	Земли сельскохозяйственного назначения	35 600	1
22.	61:25:0600401:1945	Земли сельскохозяйственного назначения	35 600	1
23.	61:25:0000000:6506	Земли сельскохозяйственного назначения	530 785	4
24.	61:25:0600401:11800	Земли сельскохозяйственного назначения	34 121	1
25.	61:25:0600401:11830	Земли сельскохозяйственного назначения	22 615	1
26.	61:25:0600401:11653	Земли сельскохозяйственного назначения	62 558	1
27.	61:25:0600401:11689	Земли сельскохозяйственного назначения	30 313	2
28.	61:25:0600401:11803	Земли сельскохозяйственного назначения	31 745	1
29.	61:25:0600401:11809	Земли сельскохозяйственного назначения	64 831	3
Земельные участки земельного отвода переустраиваемого участка ВЛ 35 кВ (ПАО «Россети-Юг»)				
30.	61:25:0600401:30260	Земли сельскохозяйственного назначения	19 900	37
31.	61:25:0600401:11623	Земли сельскохозяйственного назначения	13 321	51
32.	61:25:0600401:11830	Земли сельскохозяйственного назначения	22 615	61
33.	61:25:0600401:11689	Земли сельскохозяйственного назначения	30 313	62
34.	61:25:0600401:23678	Земли сельскохозяйственного назначения	31 771	62
35.	61:25:0600401:11824	Земли сельскохозяйственного назначения	31 820	62
Земельные участки земельного отвода переустраиваемого участка ВЛ 10 кВ №1 ПС Чалтырь (ПАО «Россети-Юг»)				
36.	61:25:0600401:30260	Земли сельскохозяйственного назначения	19 900	5
37.	61:25:0600401:11623	Земли сельскохозяйственного назначения	13 321	18
38.	61:25:0600401:11830	Земли сельскохозяйственного назначения	22 615	30
39.	61:25:0600401:11689	Земли сельскохозяйственного назначения	30 313	4

1	2	3	4	5
40.	61:25:0600401:11792	Земли сельскохозяйственного назначения	29 790	12
41.	61:25:0600401:11890	Земли сельскохозяйственного назначения	29 123	4
42.	61:25:0600401:22596	Земли сельскохозяйственного назначения	28 157	4
43.	61:25:0600401:22639	Земли сельскохозяйственного назначения	32 371	11
44.	61:25:0600401:11930	Земли сельскохозяйственного назначения	31 853	6
45.	61:25:0600401:11824	Земли сельскохозяйственного назначения	31 820	11
Земельные участки земельного отвода переустраиваемого участка ВЛ 10 кВ №2 ПС Чалтырь (ПАО «Россети-Юг»)				
46.	61:25:0600401:11879	Земли сельскохозяйственного назначения	20 330	24
47.	61:25:0600401:22684	Земли сельскохозяйственного назначения	59 654	2
48.	61:25:0600401:11915	Земли сельскохозяйственного назначения	11 303	40
49.	61:25:0600401:22670	Земли сельскохозяйственного назначения	3 425	26
Земельные участки земельного отвода переустраиваемого участка ВЛ 10 кВ №13 ПС Чалтырь (ПАО «Россети-Юг»)				
50.	61:25:0600401:11845	Земли сельскохозяйственного назначения	9 166	15
51.	61:25:0600401:22615	Земли сельскохозяйственного назначения	22 159	9
Земельные участки земельного отвода переустраиваемого участка ВЛ 10 кВ №29-35 ПС Р-29 (ПАО «Россети-Юг»)				
52.	61:25:0601001:3827	Земли сельскохозяйственного назначения	24 831	13
Земельные участки земельного отвода переустраиваемого участка магистрального газопровода Аксай – Таганрог 55,6 от 22 – 77,6 км (ПАО «Газпром»)				
53.	61:25:0601001:3827	Земли сельскохозяйственного назначения	24 831	2
54.	61:25:0601001:3295	Земли сельскохозяйственного назначения	38 045	3
55.	61:25:0601001:3224	Земли сельскохозяйственного назначения	34 161	1
56.	61:25:0601001:3868	Земли сельскохозяйственного назначения	1 906 459	5

Находящиеся в частной собственности земельные участки, частично попадающие в границы полосы отвода линейных объектов (автомобильная дорога и переустраиваемые инженерные сети), до изъятия для государственных нужд Ростовской области подлежат образованию путем раздела. В соответствии с пунктом 6 статьи 11<sup>4</sup> Земельного кодекса Российской Федерации земельный участок, раздел которого осуществлен, сохраняется в измененных границах.

Каталог координат поворотных точек земельных участков, образуемых путем раздела земельных участков, находящихся в частной собственности, приведен в таблице № 12.

Таблица № 12

№ п/п	№ точки	X	Y
1	2	3	4
1.	Земельные участки, образуемые путем раздела земельного участка с кадастровым номером 61:25:0600501:3362		
	61:25:0600501:3362:3У1 – подлежит изъятию для государственных нужд Ростовской области; устанавливаемая категория – земли промышленности, энергетики, транспорта, связи, радиовещания, телевидения, информатики, земли для обеспечения космической деятельности, земли обороны, безопасности и земли иного специального назначения; устанавливаемый вид разрешенного использования – автомобильный транспорт		
	1	438573,62	1425454,90
	2	438569,28	1425457,55
	3	438571,18	1425460,65
	4	438575,40	1425458,07
	5	438586,95	1425478,41
	6	438602,27	1425501,61
	7	438611,43	1425512,77
	8	438628,80	1425528,67
	9	438649,44	1425541,15
	10	438683,03	1425547,99
	11	438603,64	1425539,54
	12	438584,52	1425526,61
	13	438499,29	1425374,43
	14	438168,02	1424775,16
	15	438359,24	1425117,45
	16	438471,79	1425320,53
	17	438494,69	1425355,59
	18	438508,67	1425374,29
	19	438544,73	1425413,56
20	438558,85	1425430,80	
Площадь – 5 838 кв. метров			

1	2	3	4
	61:25:0600501:3362:3У2 – земельный участок, сохраняемый в измененных границах, не подлежащий изъятию для государственных нужд Ростовской области Площадь – 1 840 082 кв. метра		
2.	Земельные участки, образуемые путем раздела земельного участка с кадастровым номером 61:25:0600501:3353 61:25:0600501:3353:3У1 – подлежит изъятию для государственных нужд Ростовской области устанавливаемая категория – земли промышленности, энергетики, транспорта, связи, радиовещания, телевидения, информатики, земли для обеспечения космической деятельности, земли обороны, безопасности и земли иного специального назначения устанавливаемый вид разрешенного использования – автомобильный транспорт		
	1	438313,63	1425582,05
	2	437937,55	1425578,82
	3	437987,05	1425568,94
	4	438060,27	1425556,95
	5	438079,65	1425554,38
	6	438118,83	1425550,19
	7	438154,84	1425547,75
	8	438190,85	1425546,00
	9	438240,40	1425544,62
	10	438307,97	1425545,00
	11	438343,96	1425545,45
	12	438400,91	1425545,84
	13	438422,91	1425545,41
	14	438450,68	1425544,11
	15	438463,79	1425542,21
	16	438469,05	1425541,75
	17	438478,28	1425536,53
	18	438475,70	1425533,20
	19	438483,61	1425527,07
	20	438486,06	1425530,24
	21	438492,26	1425521,42
	22	438495,82	1425512,72
	23	438497,50	1425504,34
	24	438497,43	1425493,91
	25	438495,70	1425485,59
	26	438489,54	1425470,58
	27	438479,05	1425450,72
	28	438470,74	1425434,24
	29	438464,56	1425419,38
	30	438459,17	1425402,85

1	2	3	4
	31	438455,91	1425388,79
	32	438479,18	1425430,89
	33	438524,16	1425525,75
	34	438524,36	1425532,94
	35	438518,41	1425542,55
	36	438501,54	1425547,82
	37	438449,64	1425552,29
	38	438423,09	1425556,94
	39	438328,26	1425577,17
	Площадь – 15 368 кв. метров		
61:25:0600501:3353:ЗУ2 – земельный участок, сохраняемый в измененных границах, не подлежащий изъятию для государственных нужд Ростовской области			
Площадь – 957 885 кв. метров			
3.	Земельные участки, образуемые путем раздела земельного участка с кадастровым номером 61:25:0600401:14291		
	61:25:0600401:14291:ЗУ1 – подлежит изъятию для государственных нужд Ростовской области; устанавливаемая категория – земли промышленности, энергетики, транспорта, связи, радиовещания, телевидения, информатики, земли для обеспечения космической деятельности, земли обороны, безопасности и земли иного специального назначения; устанавливаемый вид разрешенного использования – автомобильный транспорт		
	1	437602,13	1424044,18
	2	437608,13	1424047,81
	3	437604,55	1424050,91
	4	437620,36	1424062,15
	5	437625,55	1424058,44
	6	437643,93	1424073,24
	7	437599,35	1424074,55
	8	437555,53	1424045,52
Площадь – 1 319 кв. метров			
61:25:0600401:14291:ЗУ2 – подлежит изъятию для государственных нужд Ростовской области; устанавливаемая категория – земли промышленности, энергетики, транспорта, связи, радиовещания, телевидения, информатики, земли для обеспечения космической деятельности, земли обороны, безопасности и земли иного специального назначения; устанавливаемый вид разрешенного использования – трубопроводный транспорт			
	9	437547,56	1424064,42
	10	437548,56	1424064,42
	11	437548,56	1424065,42

1	2	3	4
	12	437547,56	1424065,42
	Площадь – 1 кв. метр		
	61:25:0600501:14291:3УЗ– земельный участок, сохраняемый в измененных границах, не подлежащий изъятию для государственных нужд Ростовской области		
	Площадь – 44 280 кв. метр		
4.	Земельные участки, образуемые путем раздела земельного участка с кадастровым номером 61:25:0600401:11623		
	61:25:0600401:11623:3У1 – подлежит изъятию для государственных нужд Ростовской области; устанавливаемая категория – земли промышленности, энергетики, транспорта, связи, радиовещания, телевидения, информатики, земли для обеспечения космической деятельности, земли обороны, безопасности и земли иного специального назначения; устанавливаемый вид разрешенного использования – автомобильный транспорт		
	1	436155,05	1423122,02
	2	436148,21	1423134,99
	3	436150,65	1423136,51
	4	436143,16	1423148,81
	5	436139,16	1423146,48
	Площадь – 74 кв. метра		
	61:25:0600401:11623:3У2 – подлежит изъятию для государственных нужд Ростовской области; устанавливаемая категория – земли промышленности, энергетики, транспорта, связи, радиовещания, телевидения, информатики, земли для обеспечения космической деятельности, земли обороны, безопасности и земли иного специального назначения; устанавливаемый вид разрешенного использования – энергетика		
	61:25:0600401:11623:3У2(1)		
	1	436268,28	1423176,76
	2	436268,88	1423176,76
	3	436269,42	1423177,02
	4	436269,80	1423177,49
	5	436269,93	1423178,08
	6	436269,80	1423178,67
	7	436269,42	1423179,14
	8	436268,88	1423179,40
	9	436268,28	1423179,40
	10	436267,74	1423179,14
	11	436267,36	1423178,67
	12	436267,23	1423178,08
	13	436267,36	1423177,49
	14	436267,74	1423177,02

1	2	3	4
Площадь – 5,54 кв. метров			
61:25:0600401:11623:3У2(2)			
	15	436207,32	1423200,06
	16	436207,78	1423200,20
	17	436208,14	1423200,54
	18	436208,33	1423200,99
	19	436208,29	1423201,48
	20	436208,05	1423201,90
	21	436207,64	1423202,18
	22	436204,01	1423203,62
	23	436203,53	1423203,70
	24	436203,06	1423203,55
	25	436202,70	1423203,22
	26	436202,52	1423202,77
	27	436202,56	1423202,28
	28	436202,80	1423201,85
	29	436203,20	1423201,58
	30	436206,83	1423200,14
Площадь – 12,24 кв. метров			
Общая площадь – 18 кв. метров			
61:25:0600401:11623:3У3 – подлежит изъятию для государственных нужд Ростовской области; устанавливаемая категория – земли промышленности, энергетики, транспорта, связи, радиовещания, телевидения, информатики, земли для обеспечения космической деятельности, земли обороны, безопасности и земли иного специального назначения; устанавливаемый вид разрешенного использования – энергетика			
Внешняя граница			
	1	436251,63	1423205,41
	2	436254,81	1423212,42
	3	436247,81	1423215,61
	4	436244,61	1423208,60
	5	436246,07	1423207,94
	6	436245,80	1423207,35
	7	436249,90	1423205,48
	8	436250,17	1423206,07
Внутренняя граница			
	9	436251,04	1423210,02
	10	436252,30	1423213,08
	11	436249,26	1423214,34
	12	436248,00	1423211,29
Площадь – 51 кв. метр			
61:25:0600501:11623:3У4 – земельный участок, сохраняемый в измененных границах, не подлежащий изъятию			

1	2	3	4
	для государственных нужд Ростовской области		
	Площадь – 13 178 кв. метров		
5.	Земельные участки, образуемые путем раздела земельного участка с кадастровым номером 61:25:0600401:11803		
	61:25:0600401:11803:ЗУ1 – подлежит изъятию для государственных нужд Ростовской области; устанавливаемая категория – земли промышленности, энергетики, транспорта, связи, радиовещания, телевидения, информатики, земли для обеспечения космической деятельности, земли обороны, безопасности и земли иного специального назначения; устанавливаемый вид разрешенного использования – автомобильный транспорт		
	1	435476,70	1422958,93
	2	435473,44	1422964,15
	3	435516,43	1422955,22
	Площадь – 98 кв. метра		
	61:25:0600401:11803:ЗУ2 – подлежит изъятию для государственных нужд Ростовской области; устанавливаемая категория – земли промышленности, энергетики, транспорта, связи, радиовещания, телевидения, информатики, земли для обеспечения космической деятельности, земли обороны, безопасности и земли иного специального назначения; устанавливаемый вид разрешенного использования – трубопроводный транспорт		
	1	435476,00	1423028,36
	2	435477,00	1423028,36
	3	435477,00	1423029,36
	4	435476,00	1423029,36
	Площадь – 1 кв. метр		
	61:25:0600401:11803:ЗУ3 – подлежит изъятию для государственных нужд Ростовской области; устанавливаемая категория – земли промышленности, энергетики, транспорта, связи, радиовещания, телевидения, информатики, земли для обеспечения космической деятельности, земли обороны, безопасности и земли иного специального назначения; устанавливаемый вид разрешенного использования – трубопроводный транспорт		
	1	435453,22	1423030,29
	2	435454,22	1423030,29
	3	435454,22	1423031,29
	4	435453,22	1423031,29
	Площадь – 1 кв. метр		
	61:25:0600501:11803:ЗУ4 – земельный участок, сохраняемый в измененных границах, не подлежащий изъятию		

1	2	3	4
	для государственных нужд Ростовской области		
	Площадь – 31 645 кв. метров		
6.	Земельные участки, образуемые путем раздела земельного участка с кадастровым номером 61:25:0600401:11809		
	61:25:0600401:11809:ЗУ1 – подлежит изъятию для государственных нужд Ростовской области; устанавливаемая категория – земли промышленности, энергетики, транспорта, связи, радиовещания, телевидения, информатики, земли для обеспечения космической деятельности, земли обороны, безопасности и земли иного специального назначения; устанавливаемый вид разрешенного использования – автомобильный транспорт		
	61:25:0600401:11809:ЗУ1(1)		
	1	435476,70	1422958,93
	2	435473,44	1422964,15
	3	435416,12	1422970,53
	4	435324,51	1422980,41
	5	435329,41	1422972,68
	Площадь – 933,51 кв. метра		
	61:25:0600401:11809:ЗУ1(2)		
	6	435291,89	1423031,86
	7	435296,06	1423025,29
	8	435370,68	1423017,28
	9	435442,49	1423013,70
	Площадь – 610,87 кв. метра		
	Общая площадь – 1 544 кв. метра		
	61:25:0600401:11809:ЗУ2 – подлежит изъятию для государственных нужд Ростовской области; устанавливаемая категория – земли промышленности, энергетики, транспорта, связи, радиовещания, телевидения, информатики, земли для обеспечения космической деятельности, земли обороны, безопасности и земли иного специального назначения; устанавливаемый вид разрешенного использования – трубопроводный транспорт		
	61:25:0600401:11809:ЗУ2(1)		
	1	435468,83	1422945,18
	2	435469,83	1422945,18
	3	435469,83	1422946,18
	4	435468,83	1422946,18
	Площадь – 1,00 кв. метр		
	61:25:0600401:11809:ЗУ2(2)		
	1	435466,88	1422924,38
	2	435467,88	1422924,38
	3	435467,88	1422925,38

1	2	3	4
	4	435466,88	1422925,38
	Площадь – 1,00 кв. метр		
	Общая площадь – 2 кв. метра		
	61:25:0600401:11809:ЗУ3 – подлежит изъятию для государственных нужд Ростовской области; устанавливаемая категория – земли промышленности, энергетики, транспорта, связи, радиовещания, телевидения, информатики, земли для обеспечения космической деятельности, земли обороны, безопасности и земли иного специального назначения устанавливаемый вид разрешенного использования – трубопроводный транспорт		
	61:25:0600401:11809:ЗУ3(1)		
	1	435446,11	1422947,28
	2	435447,11	1422947,28
	3	435447,11	1422948,28
	4	435446,11	1422948,28
	Площадь – 1,00 кв. метр		
	61:25:0600401:11809:ЗУ3(2)		
	1	435442,88	1422906,15
	2	435443,88	1422906,15
	3	435443,88	1422907,15
	4	435442,88	1422907,15
	Площадь – 1,00 кв. метр		
	61:25:0600401:11809:ЗУ3(3)		
	1	435435,25	1422889,86
	2	435436,25	1422889,86
	3	435436,25	1422890,86
	4	435435,25	1422890,86
	Площадь – 1,00 кв. метр		
	Общая площадь – 3 кв. метра		
	61:25:0600501:11809:ЗУ4 – земельный участок, сохраняемый в измененных границах, не подлежащий изъятию для государственных нужд Ростовской области		
	Площадь – 63 282 кв. метров		
7.	Земельные участки, образуемые путем раздела земельного участка с кадастровым номером 61:25:0600401:14229		
	61:25:0600401:14229:ЗУ1 – подлежит изъятию для государственных нужд Ростовской области; устанавливаемая категория – земли промышленности, энергетики, транспорта, связи, радиовещания, телевидения, информатики, земли для обеспечения космической деятельности, земли обороны, безопасности и земли иного специального назначения; устанавливаемый вид разрешенного использования – автомобильный транспорт		

1	2	3	4
	1	435220,72	1423036,65
	2	435159,29	1423029,13
	3	435225,77	1423028,73
	Площадь – 262 кв. метра		
	61:25:0600501:14229:3У2 – земельный участок, сохраняемый в измененных границах, не подлежащий изъятию для государственных нужд Ростовской области		
Площадь – 5 176 кв. метров			
8.	Земельные участки, образуемые путем раздела земельного участка с кадастровым номером 61:25:0600401:14235		
	61:25:0600401:14235:3У1 – подлежит изъятию для государственных нужд Ростовской области; устанавливаемая категория – земли промышленности, энергетики, транспорта, связи, радиовещания, телевидения, информатики, земли для обеспечения космической деятельности, земли обороны, безопасности и земли иного специального назначения; устанавливаемый вид разрешенного использования – автомобильный транспорт		
	1	435254,77	1422983,29
	2	435258,39	1422977,62
	3	435246,80	1422978,35
	4	435244,39	1422982,14
	Площадь – 262 кв. метра		
	61:25:0600501:14235:3У2 – земельный участок, сохраняемый в измененных границах, не подлежащий изъятию для государственных нужд Ростовской области		
	Площадь – 5 176 кв. метров		
	9.	Земельные участки, образуемые путем раздела земельного участка с кадастровым номером 61:25:0600401:14234	
61:25:0600401:14234:3У1 – подлежит изъятию для государственных нужд Ростовской области; устанавливаемая категория – земли промышленности, энергетики, транспорта, связи, радиовещания, телевидения, информатики, земли для обеспечения космической деятельности, земли обороны, безопасности и земли иного специального назначения; устанавливаемый вид разрешенного использования – автомобильный транспорт			
1		435233,87	1422980,97
2		435235,07	1422979,09
3		435246,80	1422978,35
4		435244,39	1422982,14
Площадь – 32 кв. метра			
61:25:0600501:14234:3У2 – земельный участок, сохраняемый в измененных границах, не подлежащий изъятию			

1	2	3	4
	для государственных нужд Ростовской области		
	Площадь – 4 462 кв. метров		
10.	Земельные участки, образуемые путем раздела земельного участка с кадастровым номером 61:25:0600401:14233		
	61:25:0600401:14233:ЗУ1 – подлежит изъятию для государственных нужд Ростовской области		
	устанавливаемая категория – земли промышленности, энергетики, транспорта, связи, радиовещания, телевидения, информатики, земли для обеспечения космической деятельности, земли обороны, безопасности и земли иного специального назначения		
	устанавливаемый вид разрешенного использования – автомобильный транспорт		
	1	435233,87	1422980,97
	2	435235,07	1422979,09
	3	435223,50	1422979,82
	Площадь – 10 кв. метров		
	61:25:0600501:14233:ЗУ2 – земельный участок, сохраняемый в измененных границах, не подлежащий изъятию для государственных нужд Ростовской области		
	Площадь – 4 484 кв. метров		
11.	Земельные участки, образуемые путем раздела земельного участка с кадастровым номером 61:25:0600401:11781		
	61:25:0600401:11781:ЗУ1 – подлежит изъятию для государственных нужд Ростовской области		
	устанавливаемая категория – земли промышленности, энергетики, транспорта, связи, радиовещания, телевидения, информатики, земли для обеспечения космической деятельности, земли обороны, безопасности и земли иного специального назначения		
	устанавливаемый вид разрешенного использования – автомобильный транспорт		
	61:25:0600401:11781:ЗУ1(1)		
	1	435004,83	1422938,35
	2	434999,98	1422905,23
	3	434980,66	1422907,10
	4	434981,43	1422941,25
	5	434961,70	1422939,90
	6	434963,15	1422957,47
	7	434956,22	1422968,66
	8	434981,72	1422969,40
	9	435001,55	1422952,97
	Площадь – 1 750,17 кв. метров		
	61:25:0600401:11781:ЗУ1(2)		
	16	434903,12	1422959,69
	17	434901,62	1422950,26

1	2	3	4
	18	434891,46	1422930,06
	24	434825,69	1422921,99
	25	434803,14	1422894,64
	26	434786,32	1422905,39
	27	434805,22	1422934,40
	28	434805,25	1422934,43
	29	434856,11	1422951,77
Площадь – 2 799,06 кв. метров			
61:25:0600401:11781:3У1(3)			
	10	434947,87	1423012,64
	11	434947,08	1423053,72
	12	434988,11	1423057,41
	15	434998,34	1423059,26
	16	435001,77	1423063,76
	17	435011,23	1423103,38
	18	435031,08	1423098,81
	19	435023,30	1423065,68
	20	435010,13	1423060,63
	21	435005,63	1423058,92
	22	435010,94	1423043,93
	23	435006,56	1423040,64
	46	434959,07	1423031,39
	47	434956,23	1423028,75
	48	434957,12	1423018,55
	49	435015,13	1423023,60
	50	435015,32	1423021,06
Площадь – 2 521,27 кв. метров			
61:25:0600401:11781:3У1(4)			
	13	434911,42	1423051,37
	14	434909,73	1423011,32
	30	434832,61	1422989,77
	31	434833,41	1422992,97
	32	434899,23	1423009,40
	33	434899,55	1423021,13
	34	434884,15	1423018,46
	35	434871,42	1423018,85
	36	434862,24	1423023,06
	37	434853,93	1423032,19
	38	434850,49	1423042,07
	39	434851,47	1423053,27
	40	434864,12	1423085,40
	41	434882,26	1423078,88
	42	434873,34	1423051,50
	43	434873,06	1423045,04

1	2	3	4
	44	434898,89	1423046,81
	45	434899,02	1423051,71
	Площадь – 2 538,88 кв. метров		
	Общая площадь – 9 609 кв. метров		
	61:25:0600501:11781:3У2 – земельный участок, сохраняемый в измененных границах, не подлежащий изъятию для государственных нужд Ростовской области		
	Площадь – 245 253 кв. метров		
12.	Земельные участки, образуемые путем раздела земельного участка с кадастровым номером 61:25:0600401:10194		
	61:25:0600401:10194:3У1 – подлежит изъятию для государственных нужд Ростовской области		
	устанавливаемая категория – земли промышленности, энергетики, транспорта, связи, радиовещания, телевидения, информатики, земли для обеспечения космической деятельности, земли обороны, безопасности и земли иного специального назначения		
	устанавливаемый вид разрешенного использования – автомобильный транспорт		
	1	434933,73	1422937,97
	2	434932,78	1422948,23
	3	434938,33	1422947,95
	4	434941,32	1422938,49
	5	434961,70	1422939,90
	6	434963,15	1422957,47
	8	434944,70	1422987,26
	9	434948,02	1423004,76
	11	434947,08	1423053,72
	12	434918,82	1423051,17
	13	434911,42	1423051,37
	15	434909,15	1422997,57
	17	434901,62	1422950,26
	18	434891,46	1422930,06
	19	434892,76	1422923,81
	20	434918,16	1422923,12
	21	434918,52	1422936,93
	Площадь – 9 609 кв. метров		
	61:25:0600501:10194:3У2 – земельный участок, сохраняемый в измененных границах, не подлежащий изъятию для государственных нужд Ростовской области		
	Площадь – 245 253 кв. метра		
13.	Земельные участки, образуемые путем раздела земельного участка с кадастровым номером 61:25:0600401:11671		
	61:25:0600401:11671:3У1 – подлежит изъятию для государственных нужд Ростовской области		

1	2	3	4
		<p>устанавливаемая категория – земли промышленности, энергетики, транспорта, связи, радиовещания, телевидения, информатики, земли для обеспечения космической деятельности, земли обороны, безопасности и земли иного специального назначения</p> <p>устанавливаемый вид разрешенного использования – автомобильный транспорт</p>	
		61:25:0600401:11671:3У1(1)	
1		434767,00	1422977,12
2		434812,84	1422987,82
3		434812,14	1422984,60
		Площадь – 70,06 кв. метров	
		61:25:0600401:11671:3У1(2)	
4		434697,37	1422953,66
5		434678,55	1422954,33
6		434652,88	1422943,93
7		434668,44	1422943,92
		Площадь – 182,36 кв. метра	
		Общая площадь – 252 кв. метра	
		61:25:0600501:11671:3У2 – земельный участок, сохраняемый в измененных границах, не подлежащий изъятию для государственных нужд Ростовской области	
		Площадь – 32291 кв. метр	
14.		<p>Земельные участки, образуемые путем раздела земельного участка с кадастровым номером 61:25:0600401:11749</p> <p>61:25:0600401:11749:3У1 – подлежит изъятию для государственных нужд Ростовской области</p> <p>устанавливаемая категория – земли промышленности, энергетики, транспорта, связи, радиовещания, телевидения, информатики, земли для обеспечения космической деятельности, земли обороны, безопасности и земли иного специального назначения</p> <p>устанавливаемый вид разрешенного использования – автомобильный транспорт</p>	
1		433060,06	1422302,78
2		433077,87	1422311,25
3		433060,16	1422307,85
		Площадь – 45 кв. метров	
		61:25:0600501:11749:3У2 – земельный участок, сохраняемый в измененных границах, не подлежащий изъятию для государственных нужд Ростовской области	
		Площадь – 2 322 кв. метра	
15.		<p>Земельные участки, образуемые путем раздела земельного участка с кадастровым номером 61:25:0600401:11714</p> <p>61:25:0600401:11714:3У1 – подлежит изъятию для государственных нужд Ростовской области</p>	

1	2	3	4
		устанавливаемая категория – земли промышленности, энергетики, транспорта, связи, радиовещания, телевидения, информатики, земли для обеспечения космической деятельности, земли обороны, безопасности и земли иного специального назначения устанавливаемый вид разрешенного использования – автомобильный транспорт	
1		432385,21	1422359,45
2		432388,37	1422357,10
3		432415,79	1422353,80
4		432415,16	1422346,80
5		432429,84	1422345,57
6		432430,13	1422349,40
7		432417,42	1422350,46
8		432417,89	1422356,08
Площадь – 133 кв. метра			
61:25:0600501:11714:3У2 – земельный участок, сохраняемый в измененных границах, не подлежащий изъятию для государственных нужд Ростовской области			
Площадь – 1 261 кв. метр			
16.		Земельные участки, образуемые путем раздела земельного участка с кадастровым номером 61:25:0600401:11908 61:25:0600401:11908:3У1 – подлежит изъятию для государственных нужд Ростовской области устанавливаемая категория – земли промышленности, энергетики, транспорта, связи, радиовещания, телевидения, информатики, земли для обеспечения космической деятельности, земли обороны, безопасности и земли иного специального назначения устанавливаемый вид разрешенного использования – автомобильный транспорт	
1		431522,08	1422477,33
2		431449,38	1422481,42
3		431456,11	1422473,68
4		431522,02	1422471,33
Площадь – 465 кв. метров			
61:25:0600501:11908:3У2 – земельный участок, сохраняемый в измененных границах, не подлежащий изъятию для государственных нужд Ростовской области			
Площадь – 33 088 кв. метров			
17.		Земельные участки, образуемые путем раздела земельного участка с кадастровым номером 61:25:0600401:11853 61:25:0600401:11853:3У1 – подлежит изъятию для государственных нужд Ростовской области устанавливаемая категория – земли промышленности, энергетики, транспорта, связи, радиовещания, телевидения, информатики,	

1	2	3	4
		<p>земли для обеспечения космической деятельности, земли обороны, безопасности и земли иного специального назначения устанавливаемый вид разрешенного использования – автомобильный транспорт</p>	
1		430923,15	1422498,24
2		430918,28	1422498,19
3		430903,29	1422491,46
4		430898,86	1422485,26
5		430898,92	1422454,49
6		430900,12	1422448,82
7		430902,61	1422443,61
8		430904,80	1422444,32
9		430910,50	1422443,90
10		430917,92	1422459,38
11		430922,43	1422479,44
Площадь – 1 002 кв. метра			
61:25:0600501:11853:ЗУ2 – земельный участок, сохраняемый в измененных границах, не подлежащий изъятию для государственных нужд Ростовской области			
Площадь – 1 929 кв. метров			
18.		<p>Земельные участки, образуемые путем раздела земельного участка с кадастровым номером 61:25:0600401:27789</p>	
61:25:0600401: 27789:ЗУ1 – подлежит изъятию для государственных нужд Ростовской области устанавливаемая категория – земли промышленности, энергетики, транспорта, связи, радиовещания, телевидения, информатики, земли для обеспечения космической деятельности, земли обороны, безопасности и земли иного специального назначения устанавливаемый вид разрешенного использования – автомобильный транспорт			
61:25:0600401: 27789:ЗУ1(1)			
1		430121,32	1422091,58
2		430140,95	1422096,49
3		430168,92	1422114,30
4		430169,09	1422121,91
Площадь – 285,30 кв. метров			
61:25:0600401:27789:ЗУ1(2)			
5		430077,92	1422066,20
6		430078,24	1422062,56
7		430092,68	1422063,84
8		430091,76	1422074,29
Площадь – 102,52 кв. метра			
Общая площадь – 388 кв. метров			
61:25:0600501: 27789:ЗУ2 – земельный участок, сохраняемый			

1	2	3	4
	в измененных границах, не подлежащий изъятию для государственных нужд Ростовской области		
	Площадь – 8 573 кв. метра		
19.	Земельные участки, образуемые путем раздела земельного участка с кадастровым номером 61:25:0600401:11839		
	61:25:0600401: 11839:ЗУ1 – подлежит изъятию для государственных нужд Ростовской области устанавливаемая категория – земли промышленности, энергетики, транспорта, связи, радиовещания, телевидения, информатики, земли для обеспечения космической деятельности, земли обороны, безопасности и земли иного специального назначения устанавливаемый вид разрешенного использования – автомобильный транспорт		
	1	430170,67	1422180,72
	2	430128,29	1422159,16
	3	430118,05	1422147,12
	4	430139,63	1422160,44
	5	430170,57	1422177,26
	Площадь – 210 кв. метров		
	61:25:0600501: 11839:ЗУ2 – земельный участок, сохраняемый в измененных границах, не подлежащий изъятию для государственных нужд Ростовской области		
	Площадь – 160 098 кв. метров		
20.	Земельные участки, образуемые путем раздела земельного участка с кадастровым номером 61:25:0600401:27790		
	61:25:0600401: 27790:ЗУ1 – подлежит изъятию для государственных нужд Ростовской области устанавливаемая категория – земли промышленности, энергетики, транспорта, связи, радиовещания, телевидения, информатики, земли для обеспечения космической деятельности, земли обороны, безопасности и земли иного специального назначения устанавливаемый вид разрешенного использования – автомобильный транспорт		
	1	430108,40	1422141,16
	2	430090,86	1422131,64
	3	430075,28	1422129,87
	4	430068,64	1422117,79
	5	430011,02	1422080,52
	Площадь – 172 кв. метра		
	61:25:0600501: 27790:ЗУ2 – земельный участок, сохраняемый в измененных границах, не подлежащий изъятию для государственных нужд Ростовской области		
	Площадь – 28 723 кв. метра		
21.	Земельные участки, образуемые путем раздела земельного участка		

1	2	3	4												
		<p>с кадастровым номером 61:25:0601001:3261</p> <p>61:25:0601001:3261:3У1 – подлежит изъятию для государственных нужд Ростовской области</p> <p>устанавливаемая категория – земли промышленности, энергетики, транспорта, связи, радиовещания, телевидения, информатики, земли для обеспечения космической деятельности, земли обороны, безопасности и земли иного специального назначения</p> <p>устанавливаемый вид разрешенного использования – автомобильный транспорт</p> <table border="1" data-bbox="427 595 1072 770"> <tr> <td>1</td> <td>429878,53</td> <td>1421929,07</td> </tr> <tr> <td>2</td> <td>429879,76</td> <td>1421986,95</td> </tr> <tr> <td>3</td> <td>429859,75</td> <td>1421972,22</td> </tr> <tr> <td>4</td> <td>429858,50</td> <td>1421912,49</td> </tr> </table> <p>Площадь – 1 158 кв. метров</p> <p>61:25:0601001:3261:3У2 – земельный участок, сохраняемый в измененных границах, не подлежащий изъятию для государственных нужд Ростовской области</p> <p>Площадь – 342 кв. метра</p>	1	429878,53	1421929,07	2	429879,76	1421986,95	3	429859,75	1421972,22	4	429858,50	1421912,49	
1	429878,53	1421929,07													
2	429879,76	1421986,95													
3	429859,75	1421972,22													
4	429858,50	1421912,49													
22.		<p>Земельные участки, образуемые путем раздела земельного участка с кадастровым номером 61:25:0601001:3262</p> <p>61:25:0601001:3262:3У1 – подлежит изъятию для государственных нужд Ростовской области</p> <p>устанавливаемая категория – земли промышленности, энергетики, транспорта, связи, радиовещания, телевидения, информатики, земли для обеспечения космической деятельности, земли обороны, безопасности и земли иного специального назначения</p> <p>устанавливаемый вид разрешенного использования – автомобильный транспорт</p> <table border="1" data-bbox="427 1435 1072 1610"> <tr> <td>1</td> <td>429841,90</td> <td>1421898,77</td> </tr> <tr> <td>2</td> <td>429843,12</td> <td>1421959,98</td> </tr> <tr> <td>3</td> <td>429859,75</td> <td>1421972,22</td> </tr> <tr> <td>4</td> <td>429858,50</td> <td>1421912,49</td> </tr> </table> <p>Площадь – 989 кв. метров</p> <p>61:25:0601001:3262:3У2 – земельный участок, сохраняемый в измененных границах, не подлежащий изъятию для государственных нужд Ростовской области</p> <p>Площадь – 511 кв. метров</p>	1	429841,90	1421898,77	2	429843,12	1421959,98	3	429859,75	1421972,22	4	429858,50	1421912,49	
1	429841,90	1421898,77													
2	429843,12	1421959,98													
3	429859,75	1421972,22													
4	429858,50	1421912,49													
23.		<p>Земельные участки, образуемые путем раздела земельного участка с кадастровым номером 61:25:0601001:3263</p> <p>61:25:0601001:3263:3У1 – подлежит изъятию для государственных нужд Ростовской области</p> <p>устанавливаемая категория – земли промышленности, энергетики, транспорта, связи, радиовещания, телевидения, информатики, земли для обеспечения космической деятельности, земли</p>													

1	2	3	4
	обороны, безопасности и земли иного специального назначения устанавливаемый вид разрешенного использования – автомобильный транспорт		
	1	429841,90	1421898,77
	2	429843,12	1421959,98
	3	429828,62	1421949,31
	4	429827,24	1421886,69
	Площадь – 888 кв. метров		
	61:25:0601001:3263:ЗУ2 – земельный участок, сохраняемый в измененных границах, не подлежащий изъятию для государственных нужд Ростовской области		
	Площадь – 612 кв. метров		
24.	Земельные участки, образуемые путем раздела земельного участка с кадастровым номером 61:25:0601001:3264		
	61:25:0601001:3264:ЗУ1 – подлежит изъятию для государственных нужд Ростовской области		
	устанавливаемая категория – земли промышленности, энергетики, транспорта, связи, радиовещания, телевидения, информатики, земли для обеспечения космической деятельности, земли обороны, безопасности и земли иного специального назначения устанавливаемый вид разрешенного использования – автомобильный транспорт		
	1	429814,18	1421875,91
	2	429815,54	1421939,68
	3	429828,62	1421949,31
	4	429827,24	1421886,69
	Площадь – 812 кв. метров		
	61:25:0601001:3264:ЗУ2 – земельный участок, сохраняемый в измененных границах, не подлежащий изъятию для государственных нужд Ростовской области		
	Площадь – 688 кв. метров		
25.	Земельные участки, образуемые путем раздела земельного участка с кадастровым номером 61:25:0601001:3260		
	61:25:0601001:3260:ЗУ1 – подлежит изъятию для государственных нужд Ростовской области		
	устанавливаемая категория – земли промышленности, энергетики, транспорта, связи, радиовещания, телевидения, информатики, земли для обеспечения космической деятельности, земли обороны, безопасности и земли иного специального назначения устанавливаемый вид разрешенного использования – автомобильный транспорт		
	1	429814,18	1421875,91
	2	429815,54	1421939,68
	3	429803,55	1421930,86

1	2	3	4
	4	429802,18	1421866,00
	Площадь – 759 кв. метров		
	61:25:0601001:3260:3У2 – земельный участок, сохраняемый в измененных границах, не подлежащий изъятию для государственных нужд Ростовской области		
	Площадь – 741 кв. метр		
26.	Земельные участки, образуемые путем раздела земельного участка с кадастровым номером 61:25:0601001:3255		
	61:25:0601001:3255:3У1 – подлежит изъятию для государственных нужд Ростовской области		
	устанавливаемая категория – земли промышленности, энергетики, транспорта, связи, радиовещания, телевидения, информатики, земли для обеспечения космической деятельности, земли обороны, безопасности и земли иного специального назначения		
	устанавливаемый вид разрешенного использования – автомобильный транспорт		
	1	429791,08	1421856,84
	2	429792,43	1421922,67
	3	429803,55	1421930,86
	4	429802,18	1421866,00
	Площадь – 714 кв. метров		
	61:25:0601001:3255:3У2 – земельный участок, сохраняемый в измененных границах, не подлежащий изъятию для государственных нужд Ростовской области		
	Площадь – 786 кв. метров		
	Земельные участки, образуемые путем раздела земельного участка с кадастровым номером 61:25:0601001:3256		
	61:25:0601001:3256:3У1 – подлежит изъятию для государственных нужд Ростовской области		
	устанавливаемая категория – земли промышленности, энергетики, транспорта, связи, радиовещания, телевидения, информатики, земли для обеспечения космической деятельности, земли обороны, безопасности и земли иного специального назначения		
	устанавливаемый вид разрешенного использования – автомобильный транспорт		
	1	429791,08	1421856,84
	2	429792,43	1421922,67
	3	429781,99	1421914,99
	4	429780,60	1421848,16
	Площадь – 683 кв. метров		
	61:25:0601001:3256:3У2 – земельный участок, сохраняемый в измененных границах, не подлежащий изъятию для государственных нужд Ростовской области		
	Площадь – 817 кв. метров		

1	2	3	4
27.	Земельные участки, образуемые путем раздела земельного участка с кадастровым номером 61:25:0601001:3257		
61:25:0601001:3257:3У1 – подлежит изъятию для государственных нужд Ростовской области устанавливаемая категория – земли промышленности, энергетики, транспорта, связи, радиовещания, телевидения, информатики, земли для обеспечения космической деятельности, земли обороны, безопасности и земли иного специального назначения устанавливаемый вид разрешенного использования – автомобильный транспорт			
	1	429770,67	1421839,99
	2	429772,13	1421907,73
	3	429781,99	1421914,99
	4	429780,60	1421848,16
Площадь – 655 кв. метров			
61:25:0601001:3257:3У2 – земельный участок, сохраняемый в измененных границах, не подлежащий изъятию для государственных нужд Ростовской области			
Площадь – 845 кв. метров			
28.	Земельные участки, образуемые путем раздела земельного участка с кадастровым номером 61:25:0601001:3258		
61:25:0601001:3258:3У1 – подлежит изъятию для государственных нужд Ростовской области устанавливаемая категория – земли промышленности, энергетики, транспорта, связи, радиовещания, телевидения, информатики, земли для обеспечения космической деятельности, земли обороны, безопасности и земли иного специального назначения устанавливаемый вид разрешенного использования – автомобильный транспорт			
	1	429770,67	1421839,99
	2	429772,13	1421907,73
	3	429762,79	1421900,85
	4	429761,44	1421835,28
	5	429761,38	1421832,29
Площадь – 624 кв. метров			
61:25:0601001:3258:3У2 – земельный участок, сохраняемый в измененных границах, не подлежащий изъятию для государственных нужд Ростовской области			
Площадь – 876 кв. метров			
29.	Земельные участки, образуемые путем раздела земельного участка с кадастровым номером 61:25:0601001:3788		
61:25:0601001:3788:3У1 – подлежит изъятию для государственных нужд Ростовской области устанавливаемая категория – земли промышленности, энергетики,			

1	2	3	4
	транспорта, связи, радиовещания, телевидения, информатики, земли для обеспечения космической деятельности, земли обороны, безопасности и земли иного специального назначения устанавливаемый вид разрешенного использования – автомобильный транспорт		
	1	429709,08	1421793,31
	2	429713,90	1421787,95
	3	429723,50	1421796,59
	4	429718,30	1421802,37
	Площадь – 102 кв. метра		
	61:25:0601001:3788:3У2 – земельный участок, сохраняемый в измененных границах, не подлежащий изъятию для государственных нужд Ростовской области		
	Площадь – 8 747 кв. метров		
30.	Земельные участки, образуемые путем раздела земельного участка с кадастровым номером 61:25:0601001:4072		
	61:25:0601001:4072:3У1 – подлежит изъятию для государственных нужд Ростовской области устанавливаемая категория – земли промышленности, энергетики, транспорта, связи, радиовещания, телевидения, информатики, земли для обеспечения космической деятельности, земли обороны, безопасности и земли иного специального назначения устанавливаемый вид разрешенного использования – автомобильный транспорт		
	1	427841,82	1420598,68
	2	427814,02	1420599,11
	3	427764,27	1420589,89
	Площадь – 138 кв. метров		
	61:25:0601001:4072:3У2 – земельный участок, сохраняемый в измененных границах, не подлежащий изъятию для государственных нужд Ростовской области		
	Площадь – 10 494 кв. метра		
31.	Земельные участки, образуемые путем раздела земельного участка с кадастровым номером 61:25:0000000:6501		
	61:25:0000000:6501:3У1 – подлежит изъятию для государственных нужд Ростовской области устанавливаемая категория – земли промышленности, энергетики, транспорта, связи, радиовещания, телевидения, информатики, земли для обеспечения космической деятельности, земли обороны, безопасности и земли иного специального назначения устанавливаемый вид разрешенного использования – энергетика		
	1	437836,63	1424199,12
	2	437842,32	1424197,21
	3	437842,79	1424196,93

1	2	3	4	
	4	437843,07	1424196,48	
	5	437843,12	1424195,94	
	6	437842,94	1424195,44	
	7	437842,56	1424195,07	
	8	437842,05	1424194,90	
	9	437841,56	1424194,96	
	10	437835,88	1424196,88	
	11	437835,46	1424197,15	
	12	437835,18	1424197,60	
	13	437835,13	1424198,13	
	14	437835,31	1424198,63	
	15	437835,69	1424199,01	
	16	437836,20	1424199,18	
	Площадь – 18 кв. метров			
	61:25:0000000:6501:3У2 – земельный участок, сохраняемый в измененных границах, не подлежащий изъятию для государственных нужд Ростовской области			
	Площадь – 814 566 кв. метров			
32.	Земельные участки, образуемые путем раздела земельного участка с кадастровым номером 61:25:0000000:6506			
61:25:0000000:6506:3У1 – подлежит изъятию для государственных нужд Ростовской области				
устанавливаемая категория – земли промышленности, энергетики, транспорта, связи, радиовещания, телевидения, информатики, земли для обеспечения космической деятельности, земли обороны, безопасности и земли иного специального назначения				
устанавливаемый вид разрешенного использования – энергетика				
61:25:0000000:6506:3У1(1)				
	1	437770,89	1424218,07	
	2	437770,55	1424218,49	
	3	437770,42	1424219,07	
	4	437770,55	1424219,66	
	5	437770,93	1424220,13	
	6	437771,47	1424220,39	
	7	437772,07	1424220,39	
	8	437772,61	1424220,13	
	9	437772,76	1424219,94	
Площадь – 3,00 кв. метра				
61:25:0000000:6506:3У1(2)				
	10	437731,08	1424231,68	
	11	437730,67	1424231,95	
	12	437730,41	1424232,37	
	13	437730,35	1424232,85	
	14	437730,50	1424233,32	

1	2	3	4
	15	437730,84	1424233,67
	16	437731,30	1424233,83
	17	437731,77	1424233,81
	18	437734,91	1424232,72
	19	437735,35	1424232,46
	20	437735,61	1424232,05
	21	437735,68	1424231,57
	22	437735,52	1424231,10
	23	437735,18	1424230,75
	24	437734,72	1424230,58
	25	437734,23	1424230,63
Площадь – 11,04 кв. метров			
Общая площадь – 14 кв. метров			
61:25:0000000:6506:3У2 – подлежит изъятию для государственных нужд Ростовской области устанавливаемая категория – земли промышленности, энергетики, транспорта, связи, радиовещания, телевидения, информатики, земли для обеспечения космической деятельности, земли обороны, безопасности и земли иного специального назначения устанавливаемый вид разрешенного использования – трубопроводный транспорт			
61:25:0000000:6506:3У2(1)			
	1	437534,42	1424083,56
	2	437535,42	1424083,56
	3	437535,42	1424084,56
	4	437534,42	1424084,56
Площадь – 1,00 кв. метр			
61:25:0000000:6506:3У2(2)			
	5	437513,37	1424113,87
	6	437514,37	1424113,87
	7	437514,37	1424114,87
	8	437513,37	1424114,87
Площадь – 1,00 кв. метр			
61:25:0000000:6506:3У2(3)			
	9	437491,90	1424130,95
	10	437492,90	1424130,95
	11	437492,90	1424131,95
	12	437491,90	1424131,95
Площадь – 1,00 кв. метр			
Общая площадь – 3 кв. метра			
61:25:0000000:6506:3У3 – подлежит изъятию для государственных нужд Ростовской области устанавливаемая категория – земли промышленности, энергетики, транспорта, связи, радиовещания, телевидения, информатики,			

1	2	3	4
земли для обеспечения космической деятельности, земли обороны, безопасности и земли иного специального назначения устанавливаемый вид разрешенного использования – трубопроводный транспорт			
61:25:0000000:6506:3У3(1)			
1		437504,45	1424167,50
2		437505,45	1424167,50
3		437505,45	1424168,50
4		437504,45	1424168,50
Площадь – 1,00 кв. метр			
61:25:0000000:6506:3У3(2)			
5		437535,38	1424136,69
6		437536,38	1424136,69
7		437536,38	1424137,69
8		437535,38	1424137,69
Площадь – 1,00 кв. метр			
61:25:0000000:6506:3У3(3)			
9		437559,72	1424101,89
10		437560,72	1424101,89
11		437560,72	1424102,89
12		437559,72	1424102,89
Площадь – 1,00 кв. метр			
61:25:0000000:6506:3У3(4)			
13		437573,81	1424081,95
14		437574,81	1424081,95
15		437574,81	1424082,95
16		437573,81	1424082,95
Площадь – 1,00 кв. метр			
Общая площадь – 4 кв. метра			
61:25:0000000:6506:3У4 – земельный участок, сохраняемый в измененных границах, не подлежащий изъятию для государственных нужд Ростовской области			
Площадь – 530 764 кв. метра			
33.	Земельные участки, образуемые путем раздела земельного участка с кадастровым номером 61:25:0600401:1948		
61:25:0600401:1948:3У1 – подлежит изъятию для государственных нужд Ростовской области устанавливаемая категория – земли промышленности, энергетики, транспорта, связи, радиовещания, телевидения, информатики, земли для обеспечения космической деятельности, земли обороны, безопасности и земли иного специального назначения устанавливаемый вид разрешенного использования – трубопроводный транспорт			
	1	437720,30	1423979,77

1	2	3	4
	2	437721,30	1423979,77
	3	437721,30	1423980,77
	4	437720,30	1423980,77
	Площадь – 1 кв. метр		
	61:25:0600401:1948:ЗУ2 – подлежит изъятию для государственных нужд Ростовской области устанавливаемая категория – земли промышленности, энергетики, транспорта, связи, радиовещания, телевидения, информатики, земли для обеспечения космической деятельности, земли обороны, безопасности и земли иного специального назначения устанавливаемый вид разрешенного использования – трубопроводный транспорт		
	1	437715,90	1424007,73
	2	437716,90	1424007,73
	3	437716,90	1424008,73
	4	437715,90	1424008,73
	Площадь – 1 кв. метр		
	61:25:0600401:1948:ЗУ3 – земельный участок, сохраняемый в измененных границах, не подлежащий изъятию для государственных нужд Ростовской области		
	Площадь – 35 598 кв. метров		
34.	Земельные участки, образуемые путем раздела земельного участка с кадастровым номером 61:25:0600401:1947		
	61:25:0600401:1947:ЗУ1 – подлежит изъятию для государственных нужд Ростовской области устанавливаемая категория – земли промышленности, энергетики, транспорта, связи, радиовещания, телевидения, информатики, земли для обеспечения космической деятельности, земли обороны, безопасности и земли иного специального назначения устанавливаемый вид разрешенного использования – трубопроводный транспорт		
	1	437695,66	1423971,88
	2	437696,66	1423971,88
	3	437696,66	1423972,88
	4	437695,66	1423972,88
	Площадь – 1 кв. метр		
	61:25:0600401:1947:ЗУ2 – земельный участок, сохраняемый в измененных границах, не подлежащий изъятию для государственных нужд Ростовской области		
	Площадь – 35 599 кв. метров		
35.	Земельные участки, образуемые путем раздела земельного участка с кадастровым номером 61:25:0600401:1946		
	61:25:0600401:1946:ЗУ1 – подлежит изъятию для государственных нужд Ростовской области		

1	2	3	4
		устанавливаемая категория – земли промышленности, энергетики, транспорта, связи, радиовещания, телевидения, информатики, земли для обеспечения космической деятельности, земли обороны, безопасности и земли иного специального назначения устанавливаемый вид разрешенного использования – трубопроводный транспорт	
1		437673,94	1423986,96
2		437674,94	1423986,96
3		437674,94	1423987,96
4		437673,94	1423987,96
Площадь – 1 кв. метр			
61:25:0600401:1946:ЗУ2 – земельный участок, сохраняемый в измененных границах, не подлежащий изъятию для государственных нужд Ростовской области			
Площадь – 35 599 кв. метров			
36.		Земельные участки, образуемые путем раздела земельного участка с кадастровым номером 61:25:0600401:1945 61:25:0600401:1945:ЗУ1 – подлежит изъятию для государственных нужд Ростовской области устанавливаемая категория – земли промышленности, энергетики, транспорта, связи, радиовещания, телевидения, информатики, земли для обеспечения космической деятельности, земли обороны, безопасности и земли иного специального назначения устанавливаемый вид разрешенного использования – трубопроводный транспорт	
1		437621,60	1424013,15
2		437622,60	1424013,15
3		437622,60	1424014,15
4		437621,60	1424014,15
Площадь – 1 кв. метр			
61:25:0600401:1945:ЗУ2 – земельный участок, сохраняемый в измененных границах, не подлежащий изъятию для государственных нужд Ростовской области			
Площадь – 35 599 кв. метров			
37.		Земельные участки, образуемые путем раздела земельного участка с кадастровым номером 61:25:0600401:1944 61:25:0600401:1944:ЗУ1 – подлежит изъятию для государственных нужд Ростовской области устанавливаемая категория – земли промышленности, энергетики, транспорта, связи, радиовещания, телевидения, информатики, земли для обеспечения космической деятельности, земли обороны, безопасности и земли иного специального назначения устанавливаемый вид разрешенного использования – трубопроводный транспорт	

1	2	3	4
	1	437595,44	1423995,51
	2	437596,44	1423995,51
	3	437596,44	1423996,51
	4	437595,44	1423996,51
	Площадь – 1 кв. метр		
	61:25:0600401:1944:3У2 – земельный участок, сохраняемый в измененных границах, не подлежащий изъятию для государственных нужд Ростовской области		
	Площадь – 35 599 кв. метров		
38.	Земельные участки, образуемые путем раздела земельного участка с кадастровым номером 61:25:0600401:11800		
	61:25:0600401:11800:3У1 – подлежит изъятию для государственных нужд Ростовской области		
	устанавливаемая категория – земли промышленности, энергетики, транспорта, связи, радиовещания, телевидения, информатики, земли для обеспечения космической деятельности, земли обороны, безопасности и земли иного специального назначения		
	устанавливаемый вид разрешенного использования – трубопроводный транспорт		
	1	436234,18	1423335,44
	2	436235,18	1423335,44
	3	436235,18	1423336,44
	4	436234,18	1423336,44
	Площадь – 1 кв. метр		
	61:25:0600401:11800:3У2 – земельный участок, сохраняемый в измененных границах, не подлежащий изъятию для государственных нужд Ростовской области		
	Площадь – 34 120 кв. метров		
39.	Земельные участки, образуемые путем раздела земельного участка с кадастровым номером 61:25:0600401:30260		
	61:25:0600401:30260:3У1 – подлежит изъятию для государственных нужд Ростовской области		
	устанавливаемая категория – земли промышленности, энергетики, транспорта, связи, радиовещания, телевидения, информатики, земли для обеспечения космической деятельности, земли обороны, безопасности и земли иного специального назначения		
	устанавливаемый вид разрешенного использования – энергетика		
	1	436374,51	1423154,08
	2	436374,72	1423154,10
	3	436373,94	1423161,02
	4	436377,56	1423161,43
	5	436378,35	1423154,44
	6	436378,99	1423154,50
	7	436378,93	1423155,16

1	2	3	4
	8	436380,52	1423155,31
	9	436379,79	1423162,97
	10	436372,12	1423162,24
	11	436372,86	1423154,57
	12	436374,45	1423154,72
	Площадь – 37 кв. метров		
	61:25:0600401:30260:ЗУ2 – подлежит изъятию для государственных нужд Ростовской области		
	устанавливаемая категория – земли промышленности, энергетики, транспорта, связи, радиовещания, телевидения, информатики, земли для обеспечения космической деятельности, земли обороны, безопасности и земли иного специального назначения		
	устанавливаемый вид разрешенного использования – энергетика		
	1	436346,61	1423147,17
	2	436347,21	1423147,17
	3	436347,75	1423147,43
	4	436348,13	1423147,90
	5	436348,26	1423148,49
	6	436348,13	1423149,08
	7	436347,75	1423149,55
	8	436347,43	1423149,70
	9	436345,58	1423148,41
	10	436345,69	1423147,90
	11	436346,07	1423147,43
	Площадь – 5 кв. метров		
	61:25:0600401:30260:ЗУ3 – земельный участок, сохраняемый в измененных границах, не подлежащий изъятию для государственных нужд Ростовской области		
	Площадь – 19 858 кв. метров		
40.	Земельные участки, образуемые путем раздела земельного участка с кадастровым номером 61:25:0600401:11830		
	61:25:0600401:11830:ЗУ1 – подлежит изъятию для государственных нужд Ростовской области		
	устанавливаемая категория – земли промышленности, энергетики, транспорта, связи, радиовещания, телевидения, информатики, земли для обеспечения космической деятельности, земли обороны, безопасности и земли иного специального назначения		
	устанавливаемый вид разрешенного использования – трубопроводный транспорт		
	1	436208,23	1423341,19
	2	436209,23	1423341,19
	3	436209,23	1423342,19
	4	436208,23	1423342,19
	Площадь – 1 кв. метр		

1	2	3	4
<p>61:25:0600401:11830:ЗУ2 – подлежит изъятию для государственных нужд Ростовской области</p> <p>устанавливаемая категория – земли промышленности, энергетики, транспорта, связи, радиовещания, телевидения, информатики, земли для обеспечения космической деятельности, земли обороны, безопасности и земли иного специального назначения</p> <p>устанавливаемый вид разрешенного использования – трубопроводный транспорт</p>			
61:25:0600401:11830:ЗУ2(1)			
1		436219,31	1423307,92
2		436220,31	1423307,92
3		436220,31	1423308,92
4		436219,31	1423308,92
Площадь – 1,00 кв. метр			
61:25:0600401:11830:ЗУ2(2)			
5		436166,32	1423328,91
6		436167,32	1423328,91
7		436167,32	1423329,91
8		436166,32	1423329,91
Площадь – 1,00 кв. метр			
Общая площадь – 2 кв. метра			
<p>61:25:0600401:11830:ЗУ3 – подлежит изъятию для государственных нужд Ростовской области</p> <p>устанавливаемая категория – земли промышленности, энергетики, транспорта, связи, радиовещания, телевидения, информатики, земли для обеспечения космической деятельности, земли обороны, безопасности и земли иного специального назначения</p> <p>устанавливаемый вид разрешенного использования – энергетика</p>			
61:25:0600401:11830:ЗУ3(1)			
1		436119,79	1423225,92
2		436119,70	1423226,43
3		436119,84	1423226,90
4		436120,16	1423227,26
5		436120,62	1423227,45
6		436121,11	1423227,42
7		436121,53	1423227,18
8		436121,80	1423226,80
9		436123,48	1423223,03
10		436123,54	1423222,64
11		436123,40	1423222,17
12		436123,13	1423221,84
13		436119,12	1423220,02
14		436118,92	1423219,97
15		436118,43	1423220,00

1	2	3	4
	16	436118,01	1423220,24
	17	436117,72	1423220,64
	18	436117,64	1423221,12
	19	436117,78	1423221,59
	20	436118,11	1423221,95
	21	436118,36	1423222,07
	22	436121,06	1423223,31
Площадь – 20,87 кв. метров			
61:25:0600401:11830:3У3(2)			
	23	436094,06	1423223,33
	24	436093,93	1423222,74
	25	436093,55	1423222,27
	26	436093,01	1423222,01
	27	436092,41	1423222,01
	28	436091,87	1423222,27
	29	436091,49	1423222,74
	30	436091,36	1423223,33
	31	436091,49	1423223,92
	32	436091,87	1423224,39
	33	436092,41	1423224,65
	34	436093,01	1423224,65
	35	436093,55	1423224,39
	36	436093,93	1423223,92
Площадь – 5,56 кв. метров			
Общая площадь – 26 кв. метров			
61:25:0600401:11830:3У4(1)			
	1	436162,02	1423217,04
	2	436162,50	1423217,04
	3	436162,95	1423217,25
	4	436163,25	1423217,63
	5	436163,36	1423218,11
	6	436163,25	1423218,59
	7	436162,95	1423218,97
	8	436162,50	1423219,18
	9	436162,02	1423219,18
	10	436161,57	1423218,97
	11	436161,27	1423218,59
	12	436161,16	1423218,11
	13	436161,27	1423217,63
	14	436161,57	1423217,25
Площадь – 3,67 кв. метра			
61:25:0600401:11830:3У4(2)			
	15	436103,06	1423235,08
	16	436103,55	1423235,08

1	2	3	4
	17	436103,99	1423235,29
	18	436104,14	1423235,44
	19	436106,76	1423238,97
	20	436106,83	1423239,40
	21	436106,72	1423239,87
	22	436106,49	1423240,19
	23	436103,19	1423242,66
	24	436102,77	1423242,87
	25	436102,28	1423242,87
	26	436101,84	1423242,65
	27	436101,53	1423242,27
	28	436101,42	1423241,79
	29	436101,53	1423241,32
	30	436101,86	1423240,92
	31	436104,24	1423239,25
	32	436102,48	1423236,86
	33	436102,32	1423236,63
	34	436102,21	1423236,15
	35	436102,32	1423235,68
	36	436102,62	1423235,29
	Площадь – 20,88 кв. метра		
	61:25:0600401:11830:ЗУ4(3)		
	37	436080,98	1423238,90
	38	436081,58	1423238,90
	39	436082,12	1423239,16
	40	436082,50	1423239,63
	41	436082,63	1423240,22
	42	436082,50	1423240,81
	43	436082,12	1423241,28
	44	436081,58	1423241,54
	45	436080,98	1423241,54
	46	436080,44	1423241,28
	47	436080,06	1423240,81
	48	436079,93	1423240,22
	49	436080,06	1423239,63
	50	436080,44	1423239,16
	Площадь – 5,54 кв. метра		
	Общая площадь – 30,00 кв. метра		
	61:25:0600401:11830:ЗУ5 – подлежит изъятию для государственных нужд Ростовской области устанавливаемая категория – земли промышленности, энергетики, транспорта, связи, радиовещания, телевидения, информатики, земли для обеспечения космической деятельности, земли обороны, безопасности и земли иного специального назначения		

1	2	3	4
	устанавливаемый вид разрешенного использования – энергетика		
	1	436060,36	1423282,42
	2	436064,83	1423282,90
	3	436064,76	1423283,55
	4	436066,36	1423283,72
	5	436065,53	1423291,38
	6	436059,67	1423290,75
	7	436057,99	1423289,57
	8	436058,70	1423282,90
	9	436060,29	1423283,07
		Площадь – 61,0 кв. метра	
		61:25:0600401:11830:ЗУ6 – земельный участок, сохраняемый в измененных границах, не подлежащий изъятию для государственных нужд Ростовской области	
		Площадь – 22 495 кв. метров	
41.	Земельные участки, образуемые путем раздела земельного участка с кадастровым номером 61:25:0600401:11653		
		61:25:0600401:11653:ЗУ1 – подлежит изъятию для государственных нужд Ростовской области	
	устанавливаемая категория – земли промышленности, энергетики, транспорта, связи, радиовещания, телевидения, информатики, земли для обеспечения космической деятельности, земли обороны, безопасности и земли иного специального назначения		
	устанавливаемый вид разрешенного использования – энергетика		
	1	436059,68	1423290,75
	2	436057,88	1423290,56
	3	436057,99	1423289,57
		Площадь – 1,0 кв. метра	
		61:25:0600401:11653:ЗУ2 – подлежит изъятию для государственных нужд Ростовской области	
	устанавливаемая категория – земли промышленности, энергетики, транспорта, связи, радиовещания, телевидения, информатики, земли для обеспечения космической деятельности, земли обороны, безопасности и земли иного специального назначения		
	устанавливаемый вид разрешенного использования – трубопроводный транспорт		
	1	435880,18	1423389,11
	2	435881,18	1423389,11
	3	435881,18	1423390,11
	4	435880,18	1423390,11
		Площадь – 1,0 кв. метра	
		61:25:0600401:11653:ЗУ3 – подлежит изъятию для государственных нужд Ростовской области	
	устанавливаемая категория – земли промышленности, энергетики,		

1	2	3	4				
		транспорта, связи, радиовещания, телевидения, информатики, земли для обеспечения космической деятельности, земли обороны, безопасности и земли иного специального назначения устанавливаемый вид разрешенного использования – трубопроводный транспорт					
1				435866,99	1423408,23		
2				435867,99	1423408,23		
3				435867,99	1423409,23		
4				435866,99	1423409,23		
	Площадь – 1,0 кв. метра						
	61:25:0600401:11653:ЗУ4 – земельный участок, сохраняемый в измененных границах, не подлежащий изъятию для государственных нужд Ростовской области						
	Площадь – 62 555,00 кв. метра						
42.		Земельные участки, образуемые путем раздела земельного участка с кадастровым номером 61:25:0600401:11689					
				61:25:0600401:11689:ЗУ1 – подлежит изъятию для государственных нужд Ростовской области устанавливаемая категория – земли промышленности, энергетики, транспорта, связи, радиовещания, телевидения, информатики, земли для обеспечения космической деятельности, земли обороны, безопасности и земли иного специального назначения устанавливаемый вид разрешенного использования – энергетика			
1						435945,43	1423162,58
2						435945,30	1423161,99
3						435944,92	1423161,52
4						435944,38	1423161,26
5						435943,78	1423161,26
6						435943,24	1423161,52
7						435942,86	1423161,99
8						435942,73	1423162,58
9						435942,86	1423163,17
10						435943,24	1423163,64
11						435943,78	1423163,90
12						435944,38	1423163,90
13	435944,92	1423163,64					
14	435945,30	1423163,17					
	Площадь – 6,0 кв. метра						
	61:25:0600401:11689:ЗУ2 – подлежит изъятию для государственных нужд Ростовской области устанавливаемая категория – земли промышленности, энергетики, транспорта, связи, радиовещания, телевидения, информатики, земли для обеспечения космической деятельности, земли обороны, безопасности и земли иного специального назначения						

1	2	3	4
	устанавливаемый вид разрешенного использования – энергетика		
	1	435937,06	1423172,17
	2	435937,54	1423172,17
	3	435937,99	1423172,38
	4	435938,29	1423172,76
	5	435938,40	1423173,24
	6	435938,29	1423173,72
	7	435937,99	1423174,10
	8	435937,54	1423174,31
	9	435937,06	1423174,31
	10	435936,61	1423174,10
	11	435936,31	1423173,72
	12	435936,20	1423173,24
	13	435936,31	1423172,76
	14	435936,61	1423172,38
	Площадь – 4,00 кв. метра		
	61:25:0600401:11689:ЗУ3 – подлежит изъятию для государственных нужд Ростовской области		
	устанавливаемая категория – земли промышленности, энергетики, транспорта, связи, радиовещания, телевидения, информатики, земли для обеспечения космической деятельности, земли обороны, безопасности и земли иного специального назначения		
	устанавливаемый вид разрешенного использования – энергетика		
	1	435910,18	1423194,77
	2	435909,81	1423195,31
	3	435911,12	1423196,23
	4	435906,69	1423202,52
	5	435900,39	1423198,10
	6	435904,82	1423191,80
	7	435906,13	1423192,72
	8	435906,50	1423192,19
	Площадь – 62,00 кв. метра		
	61:25:0600401:11689:ЗУ4 – подлежит изъятию для государственных нужд Ростовской области		
	устанавливаемая категория – земли промышленности, энергетики, транспорта, связи, радиовещания, телевидения, информатики, земли для обеспечения космической деятельности, земли обороны, безопасности и земли иного специального назначения		
	устанавливаемый вид разрешенного использования – трубопроводный транспорт		
	61:25:0600401:11689:ЗУ4(1)		
	1	435835,60	1423361,65
	2	435836,60	1423361,65
	3	435836,60	1423362,65

1	2	3	4
	4	435835,60	1423362,65
	Площадь – 1,00 кв. метра		
	61:25:0600401:11689:3У4(2)		
	1	435827,67	1423357,10
	2	435828,67	1423357,10
	3	435828,67	1423358,10
	4	435827,67	1423358,10
	Площадь – 1,00 кв. метра		
	Общая площадь – 2 кв. метра		
	61:25:0600401:11689:3У5 – подлежит изъятию для государственных нужд Ростовской области		
	устанавливаемая категория – земли промышленности, энергетики, транспорта, связи, радиовещания, телевидения, информатики, земли для обеспечения космической деятельности, земли обороны, безопасности и земли иного специального назначения		
	устанавливаемый вид разрешенного использования – трубопроводный транспорт		
	61:25:0600401:11689:3У5(1)		
	1	435822,53	1423380,86
	2	435823,53	1423380,86
	3	435823,53	1423381,86
	4	435822,53	1423381,86
	Площадь – 1,00 кв. метра		
	61:25:0600401:11689:3У5(2)		
	1	435815,49	1423376,63
	2	435816,49	1423376,63
	3	435816,49	1423377,63
	4	435815,49	1423377,63
	Площадь – 1,00 кв. метра		
	Общая площадь – 2,00 кв. метра		
	61:25:0600401:11689:3У6 – земельный участок, сохраняемый в измененных границах, не подлежащий изъятию для государственных нужд Ростовской области		
	Площадь – 30 237,00 кв. метров		
43.	Земельные участки, образуемые путем раздела земельного участка с кадастровым номером 61:25:0600401:11792		
	61:25:0600401:11792:3У1 – подлежит изъятию для государственных нужд Ростовской области		
	устанавливаемая категория – земли промышленности, энергетики, транспорта, связи, радиовещания, телевидения, информатики, земли для обеспечения космической деятельности, земли обороны, безопасности и земли иного специального назначения		
	устанавливаемый вид разрешенного использования – энергетика		
	1	435910,88	1423136,84

1	2	3	4
	2	435910,75	1423136,25
	3	435910,37	1423135,78
	4	435909,83	1423135,52
	5	435909,23	1423135,52
	6	435908,69	1423135,78
	7	435908,31	1423136,25
	8	435908,18	1423136,84
	9	435908,31	1423137,43
	10	435908,69	1423137,90
	11	435909,23	1423138,16
	12	435909,83	1423138,16
	13	435910,37	1423137,90
	14	435910,75	1423137,43
	Площадь – 6,00 кв. метра		
	61:25:0600401:11792:ЗУ2 – подлежит изъятию для государственных нужд Ростовской области		
	устанавливаемая категория – земли промышленности, энергетики, транспорта, связи, радиовещания, телевидения, информатики, земли для обеспечения космической деятельности, земли обороны, безопасности и земли иного специального назначения		
	устанавливаемый вид разрешенного использования – энергетика		
	1	435890,19	1423136,99
	2	435890,68	1423136,99
	3	435891,07	1423137,16
	4	435894,23	1423139,47
	5	435894,55	1423139,88
	6	435894,66	1423140,35
	7	435894,55	1423140,83
	8	435894,24	1423141,21
	9	435893,80	1423141,43
	10	435893,31	1423141,43
	11	435892,93	1423141,24
	12	435889,78	1423138,94
	13	435889,44	1423138,53
	14	435889,33	1423138,06
	15	435889,44	1423137,58
	16	435889,74	1423137,20
	Площадь – 12,00 кв. метра		
	61:25:0600401:11792:ЗУ3 – земельный участок, сохраняемый в измененных границах, не подлежащий изъятию для государственных нужд Ростовской области		
	Площадь – 29 772,00 кв. метра		
44.	Земельные участки, образуемые путем раздела земельного участка с кадастровым номером 61:25:0600401:11890		

1	2	3	4
		<p>61:25:0600401:11890:ЗУ1 – подлежит изъятию для государственных нужд Ростовской области</p> <p>устанавливаемая категория – земли промышленности, энергетики, транспорта, связи, радиовещания, телевидения, информатики, земли для обеспечения космической деятельности, земли обороны, безопасности и земли иного специального назначения</p> <p>устанавливаемый вид разрешенного использования – энергетика</p>	
1		435850,69	1423107,20
2		435851,17	1423107,20
3		435851,62	1423107,41
4		435851,92	1423107,79
5		435852,03	1423108,27
6		435851,92	1423108,75
7		435851,62	1423109,13
8		435851,17	1423109,34
9		435850,69	1423109,34
10		435850,24	1423109,13
11		435849,94	1423108,75
12		435849,83	1423108,27
13		435849,94	1423107,79
14		435850,24	1423107,41
Площадь – 4,0 кв. метра			
		<p>61:25:0600401:11890:ЗУ2 – земельный участок, сохраняемый в измененных границах, не подлежащий изъятию для государственных нужд Ростовской области</p>	
Площадь – 29 119,00 кв. метра			
45.	Земельные участки, образуемые путем раздела земельного участка с кадастровым номером 61:25:0600401:22596		
		<p>61:25:0600401:22596:ЗУ1 – подлежит изъятию для государственных нужд Ростовской области</p> <p>устанавливаемая категория – земли промышленности, энергетики, транспорта, связи, радиовещания, телевидения, информатики, земли для обеспечения космической деятельности, земли обороны, безопасности и земли иного специального назначения</p> <p>устанавливаемый вид разрешенного использования – энергетика</p>	
1		435807,74	1423075,07
2		435808,22	1423075,07
3		435808,67	1423075,28
4		435808,97	1423075,66
5		435809,08	1423076,14
6		435808,97	1423076,62
7		435808,67	1423077,00
8		435808,22	1423077,21
9		435807,74	1423077,21

1	2	3	4	
	10	435807,29	1423077,00	
	11	435806,99	1423076,62	
	12	435806,88	1423076,14	
	13	435806,99	1423075,66	
	14	435807,29	1423075,28	
	Площадь – 4,00 кв. метра			
	61:25:0600401:22596:ЗУ2 – земельный участок, сохраняемый в измененных границах, не подлежащий изъятию для государственных нужд Ростовской области			
Площадь – 28 153,00 кв. метра				
46.	Земельные участки, образуемые путем раздела земельного участка с кадастровым номером 61:25:0600401:22635			
	61:25:0600401:22635:ЗУ1 – подлежит изъятию для государственных нужд Ростовской области			
	устанавливаемая категория – земли промышленности, энергетики, транспорта, связи, радиовещания, телевидения, информатики, земли для обеспечения космической деятельности, земли обороны, безопасности и земли иного специального назначения			
	устанавливаемый вид разрешенного использования – энергетика			
	1	435785,63	1423042,71	
	2	435782,05	1423040,06	
	3	435781,60	1423039,87	
	4	435781,11	1423039,87	
	5	435780,67	1423040,08	
	6	435780,36	1423040,47	
	7	435780,26	1423040,94	
	8	435780,37	1423041,42	
	9	435780,70	1423041,85	
	10	435784,31	1423044,51	
	11	435784,71	1423044,67	
	12	435785,20	1423044,67	
	13	435785,64	1423044,45	
	14	435785,94	1423044,07	
	15	435786,05	1423043,59	
	16	435785,94	1423043,11	
	Площадь – 14,00 кв. метров			
	61:25:0600401:22635:ЗУ2 – земельный участок, сохраняемый в измененных границах, не подлежащий изъятию для государственных нужд Ростовской области			
	Площадь – 32 623,00 кв. метра			
47.	Земельные участки, образуемые путем раздела земельного участка с кадастровым номером 61:25:0600401:22639			
	61:25:0600401:22639:ЗУ1 – подлежит изъятию для государственных нужд Ростовской области			

1	2	3	4
		устанавливаемая категория – земли промышленности, энергетики, транспорта, связи, радиовещания, телевидения, информатики, земли для обеспечения космической деятельности, земли обороны, безопасности и земли иного специального назначения	устанавливаемый вид разрешенного использования – энергетика
1		435763,56	1423041,94
2		435764,05	1423041,94
3		435764,50	1423042,17
4		435767,21	1423044,31
5		435767,46	1423044,65
6		435767,56	1423045,13
7		435767,46	1423045,60
8		435767,15	1423045,99
9		435766,71	1423046,20
10		435766,22	1423046,20
11		435765,74	1423045,93
12		435763,14	1423043,90
13		435762,82	1423043,49
14		435762,71	1423043,01
15		435762,82	1423042,54
16		435763,12	1423042,15
Площадь – 11,00 кв. метра			
61:25:0600401:22639:3У2 – земельный участок, сохраняемый в измененных границах, не подлежащий изъятию для государственных нужд Ростовской области			
Площадь – 32 360,00 кв. метра			
48.	Земельные участки, образуемые путем раздела земельного участка с кадастровым номером 61:25:0600401:23678		
61:25:0600401:23678:3У1 – подлежит изъятию для государственных нужд Ростовской области			
	устанавливаемая категория – земли промышленности, энергетики, транспорта, связи, радиовещания, телевидения, информатики, земли для обеспечения космической деятельности, земли обороны, безопасности и земли иного специального назначения		
1		435690,83	1423029,78
2		435690,44	1423030,31
3		435691,72	1423031,26
4		435687,12	1423037,43
5		435680,94	1423032,83
6		435685,55	1423026,66
7		435686,83	1423027,61
8		435687,22	1423027,09
Площадь – 62,0 кв. метра			

1	2	3	4
	61:25:0600401:23678:ЗУ2 – земельный участок, сохраняемый в измененных границах, не подлежащий изъятию для государственных нужд Ростовской области		
	Площадь – 31 709,00 кв. метра		
49.	Земельные участки, образуемые путем раздела земельного участка с кадастровым номером 61:25:0600401:11930		
	61:25:0600401:11930:ЗУ1 – подлежит изъятию для государственных нужд Ростовской области устанавливаемая категория – земли промышленности, энергетики, транспорта, связи, радиовещания, телевидения, информатики, земли для обеспечения космической деятельности, земли обороны, безопасности и земли иного специального назначения устанавливаемый вид разрешенного использования – энергетика		
1	435662,36		1422950,87
2	435662,23		1422950,28
3	435661,85		1422949,81
4	435661,31		1422949,55
5	435660,71		1422949,55
6	435660,17		1422949,81
7	435659,79		1422950,28
8	435659,66		1422950,87
9	435659,79		1422951,46
10	435660,17		1422951,93
11	435660,71		1422952,19
12	435661,31		1422952,19
13	435661,85		1422951,93
14	435662,23		1422951,46
	Площадь – 6,00 кв. метра		
	61:25:0600401:11930:ЗУ2 – подлежит изъятию для государственных нужд Ростовской области устанавливаемая категория – земли промышленности, энергетики, транспорта, связи, радиовещания, телевидения, информатики, земли для обеспечения космической деятельности, земли обороны, безопасности и земли иного специального назначения устанавливаемый вид разрешенного использования – энергетика		
1	435640,53		1422949,30
2	435641,13		1422949,30
3	435641,67		1422949,56
4	435642,05		1422950,03
5	435642,18		1422950,62
6	435642,05		1422951,21
7	435641,67		1422951,68
8	435641,13		1422951,94
9	435640,53		1422951,94

1	2	3	4	
	10	435639,99	1422951,68	
	11	435639,61	1422951,21	
	12	435639,48	1422950,62	
	13	435639,61	1422950,03	
	14	435639,99	1422949,56	
	Площадь – 6,00 кв. метра			
	61:25:0600401:11930:ЗУ3 – земельный участок, сохраняемый в измененных границах, не подлежащий изъятию для государственных нужд Ростовской области			
Площадь – 31 841,00 кв. метра				
50.	Земельные участки, образуемые путем раздела земельного участка с кадастровым номером 61:25:0600401:11824			
61:25:0600401:11824:ЗУ1 – подлежит изъятию для государственных нужд Ростовской области				
устанавливаемая категория – земли промышленности, энергетики, транспорта, связи, радиовещания, телевидения, информатики, земли для обеспечения космической деятельности, земли обороны, безопасности и земли иного специального назначения				
устанавливаемый вид разрешенного использования – энергетика				
	1	435632,86	1422928,32	
	2	435629,28	1422925,67	
	3	435628,83	1422925,48	
	4	435628,34	1422925,48	
	5	435627,90	1422925,69	
	6	435627,59	1422926,08	
	7	435627,49	1422926,55	
	8	435627,60	1422927,03	
	9	435627,93	1422927,46	
	10	435631,54	1422930,12	
	11	435631,94	1422930,28	
	12	435632,43	1422930,27	
	13	435632,87	1422930,06	
	14	435633,17	1422929,68	
	15	435633,28	1422929,20	
	16	435633,17	1422928,72	
Площадь – 14,00 кв. метра				
61:25:0600401:11824:ЗУ2 – подлежит изъятию для государственных нужд Ростовской области				
устанавливаемая категория – земли промышленности, энергетики, транспорта, связи, радиовещания, телевидения, информатики, земли для обеспечения космической деятельности, земли обороны, безопасности и земли иного специального назначения				
устанавливаемый вид разрешенного использования – энергетика				
	1	435608,92	1422925,74	

1	2	3	4
	2	435609,41	1422925,74
	3	435609,70	1422925,88
	4	435609,97	1422926,07
	5	435612,57	1422928,10
	6	435612,86	1422928,48
	7	435612,97	1422928,95
	8	435612,86	1422929,43
	9	435612,55	1422929,81
	10	435612,11	1422930,03
	11	435611,62	1422930,03
	12	435611,21	1422929,84
	13	435608,41	1422927,59
	14	435608,18	1422927,29
	15	435608,07	1422926,81
	16	435608,18	1422926,33
	17	435608,48	1422925,95
	Площадь – 11,00 кв. метра		
	61:25:0600401:11824:ЗУ3 – подлежит изъятию для государственных нужд Ростовской области		
	устанавливаемая категория – земли промышленности, энергетики, транспорта, связи, радиовещания, телевидения, информатики, земли для обеспечения космической деятельности, земли обороны, безопасности и земли иного специального назначения		
	устанавливаемый вид разрешенного использования – энергетика		
	1	435574,89	1422942,69
	2	435574,05	1422943,22
	3	435575,79	1422944,18
	4	435571,18	1422950,35
	5	435565,01	1422945,74
	6	435569,61	1422939,57
	7	435570,89	1422940,53
	8	435571,25	1422940,05
	Площадь – 62,00 кв. метра		
	61:25:0600401:11824:ЗУ4 – земельный участок, сохраняемый в измененных границах, не подлежащий изъятию для государственных нужд Ростовской области		
	Площадь – 31 733,00 кв. метра		
51.	Земельные участки, образуемые путем раздела земельного участка с кадастровым номером 61:25:0600401:22613		
	61:25:0600401:22613:ЗУ1 – подлежит изъятию для государственных нужд Ростовской области		
	устанавливаемая категория – земли промышленности, энергетики, транспорта, связи, радиовещания, телевидения, информатики, земли для обеспечения космической деятельности, земли		

1	2	3	4
	обороны, безопасности и земли иного специального назначения устанавливаемый вид разрешенного использования – трубопроводный транспорт		
	1	435445,63	1422768,93
	2	435446,63	1422768,93
	3	435446,63	1422769,93
	4	435445,63	1422769,93
	Площадь – 1,00 кв. метра		
	61:25:0600401:22613:3У2 – земельный участок, сохраняемый в измененных границах, не подлежащий изъятию для государственных нужд Ростовской области		
	Площадь – 31 619,00 кв. метра		
52.	Земельные участки, образуемые путем раздела земельного участка с кадастровым номером 61:25:0600401:11879		
	61:25:0600401:11879:3У1 – подлежит изъятию для государственных нужд Ростовской области устанавливаемая категория – земли промышленности, энергетики, транспорта, связи, радиовещания, телевидения, информатики, земли для обеспечения космической деятельности, земли обороны, безопасности и земли иного специального назначения устанавливаемый вид разрешенного использования – энергетика		
	1	433220,21	1422320,90
	2	433220,20	1422320,88
	3	433220,09	1422320,41
	4	433220,20	1422319,93
	5	433220,61	1422319,45
	6	433225,50	1422316,68
	7	433225,85	1422316,57
	8	433226,22	1422316,55
	9	433226,60	1422316,66
	10	433226,87	1422316,89
	11	433227,03	1422317,14
	12	433229,23	1422321,03
	13	433229,38	1422321,54
	14	433229,30	1422322,02
	15	433229,18	1422322,18
	16	433227,15	1422321,89
	17	433225,62	1422319,19
	18	433222,10	1422321,17
	Площадь – 24,00 кв. метра		
	61:25:0600401: 11879:3У2 – земельный участок, сохраняемый в измененных границах, не подлежащий изъятию для государственных нужд Ростовской области		
	Площадь – 20 306 кв. метров		

1	2	3	4
53.	Земельные участки, образуемые путем раздела земельного участка с кадастровым номером 61:25:0600401:22684		
	61:25:0600401:22684:ЗУ1 – подлежит изъятию для государственных нужд Ростовской области устанавливаемая категория – земли промышленности, энергетики, транспорта, связи, радиовещания, телевидения, информатики, земли для обеспечения космической деятельности, земли обороны, безопасности и земли иного специального назначения устанавливаемый вид разрешенного использования – энергетика		
	1	433213,29	1422380,33
	2	433212,69	1422381,11
	3	433212,25	1422381,48
	4	433211,78	1422381,61
	5	433211,30	1422381,51
	6	433210,90	1422381,22
	7	433210,68	1422380,79
	8	433210,66	1422380,38
	Площадь – 2,00 кв. метра		
	61:25:0600401: 22684:ЗУ2 – земельный участок, сохраняемый в измененных границах, не подлежащий изъятию для государственных нужд Ростовской области		
	Площадь – 59 652,00 кв. метра		
54.	Земельные участки, образуемые путем раздела земельного участка с кадастровым номером 61:25:0600401:11915		
	61:25:0600401:11915:ЗУ1 – подлежит изъятию для государственных нужд Ростовской области устанавливаемая категория – земли промышленности, энергетики, транспорта, связи, радиовещания, телевидения, информатики, земли для обеспечения космической деятельности, земли обороны, безопасности и земли иного специального назначения устанавливаемый вид разрешенного использования – энергетика		
	61:25:0600401:11915:ЗУ1(1)		
	1	433210,18	1422372,40
	2	433210,66	1422372,49
	3	433210,93	1422372,66
	4	433215,23	1422375,98
	5	433215,41	1422376,14
	6	433215,56	1422376,36
	7	433215,65	1422376,59
	8	433215,69	1422376,83
	9	433215,66	1422377,11
	10	433215,58	1422377,35
	11	433215,45	1422377,54
12	433213,29	1422380,33	

1	2	3	4
	13	433210,66	1422380,39
	14	433210,66	1422380,30
	15	433210,92	1422379,75
	16	433212,99	1422377,07
	17	433209,48	1422374,36
	18	433209,38	1422374,21
	19	433209,15	1422373,78
	20	433209,13	1422373,29
	21	433209,33	1422372,84
	22	433209,70	1422372,53
	Площадь – 23,63 кв. метра		
	61:25:0600401:11915:3У1(2)		
	23	433179,34	1422372,81
	24	433179,88	1422372,81
	25	433180,36	1422373,04
	26	433180,69	1422373,46
	27	433180,81	1422373,98
	28	433180,69	1422374,50
	29	433180,36	1422374,92
	30	433179,88	1422375,15
	31	433179,34	1422375,15
	32	433178,86	1422374,92
	33	433178,53	1422374,50
	34	433178,41	1422373,98
	35	433178,53	1422373,46
	36	433178,86	1422373,04
	Площадь – 4,37 кв. метра		
	61:25:0600401:11915:3У1(3)		
	37	433141,81	1422369,80
	38	433142,35	1422369,80
	39	433142,83	1422370,03
	40	433143,16	1422370,45
	41	433143,28	1422370,97
	42	433143,16	1422371,49
	43	433142,83	1422371,91
	44	433142,35	1422372,14
	45	433141,81	1422372,14
	46	433141,33	1422371,91
	47	433141,00	1422371,49
	48	433140,88	1422370,97
	49	433141,00	1422370,45
	50	433141,33	1422370,03
	Площадь – 4,37 кв. метра		
	61:25:0600401:11915:3У1(4)		

1	2	3	4
	51	433103,98	1422366,59
	52	433104,52	1422366,59
	53	433105,00	1422366,82
	54	433105,33	1422367,24
	55	433105,45	1422367,76
	56	433105,33	1422368,28
	57	433105,00	1422368,70
	58	433104,52	1422368,93
	59	433103,98	1422368,93
	60	433103,50	1422368,70
	61	433103,17	1422368,28
	62	433103,05	1422367,76
	63	433103,17	1422367,24
	64	433103,50	1422366,82
	Площадь – 4,37 кв. метра		
	61:25:0600401:11915:3У1(5)		
	65	433065,27	1422364,22
	66	433065,27	1422364,23
	67	433065,15	1422364,75
	68	433065,27	1422365,27
	69	433065,60	1422365,69
	70	433066,08	1422365,92
	71	433066,62	1422365,92
	72	433067,10	1422365,69
	73	433067,43	1422365,27
	74	433067,55	1422364,75
	75	433067,43	1422364,23
	76	433067,40	1422364,18
	Площадь – 3,44 кв. метра		
	Общая площадь – 40,00 кв. метра		
	61:25:0600401: 11915:3У2 – земельный участок, сохраняемый в измененных границах, не подлежащий изъятию для государственных нужд Ростовской области		
	Площадь – 11 263 кв. метра		
55.	Земельные участки, образуемые путем раздела земельного участка с кадастровым номером 61:25:0600401:22670		
	61:25:0600401:22670:3У1 – подлежит изъятию для государственных нужд Ростовской области		
	устанавливаемая категория – земли промышленности, энергетики, транспорта, связи, радиовещания, телевидения, информатики, земли для обеспечения космической деятельности, земли обороны, безопасности и земли иного специального назначения		
	устанавливаемый вид разрешенного использования – энергетика		
	61:25:0600401:22670:3У1(1)		

1	2	3	4
	1	433065,27	1422364,22
	2	433065,60	1422363,81
	3	433066,08	1422363,58
	4	433066,62	1422363,58
	5	433067,10	1422363,81
	6	433067,40	1422364,18
	Площадь – 0,94 кв.метра		
	61:25:0600401:22670:3У1(2)		
	7	433028,22	1422360,47
	8	433028,76	1422360,47
	9	433029,24	1422360,70
	10	433029,57	1422361,12
	11	433029,69	1422361,64
	12	433029,57	1422362,16
	13	433029,24	1422362,58
	14	433028,76	1422362,81
	15	433028,22	1422362,81
	16	433027,74	1422362,58
	17	433027,41	1422362,16
	18	433027,29	1422361,64
	19	433027,41	1422361,12
	20	433027,74	1422360,70
	Площадь – 4,37 кв. метра		
	61:25:0600401:22670:3У1(3)		
	21	432990,45	1422356,79
	22	432994,17	1422357,63
	23	432994,38	1422357,76
	24	432994,55	1422357,93
	25	432994,68	1422358,18
	26	432994,75	1422358,44
	27	432994,75	1422358,73
	28	432993,86	1422362,76
	29	432993,65	1422363,22
	30	432993,27	1422363,54
	31	432992,80	1422363,65
	32	432992,32	1422363,56
	33	432991,93	1422363,26
	34	432991,71	1422362,82
	35	432991,72	1422362,30
	36	432992,44	1422359,48
	37	432989,54	1422358,81
	38	432989,24	1422358,73
	39	432988,85	1422358,44
	40	432988,63	1422358,00

1	2	3	4
	41	432988,62	1422357,51
	42	432988,82	1422357,07
	43	432989,06	1422356,86
	Площадь – 20,80 кв. метра		
	Общая площадь – 26,00 кв. метра		
	61:25:0600401: 22670:3У2 – земельный участок, сохраняемый в измененных границах, не подлежащий изъятию для государственных нужд Ростовской области		
	Площадь – 3 399,00 кв. метра		
56.	Земельные участки, образуемые путем раздела земельного участка с кадастровым номером 61:25:0600401:11845		
	61:25:0600401:11845:3У1 – подлежит изъятию для государственных нужд Ростовской области		
	устанавливаемая категория – земли промышленности, энергетики, транспорта, связи, радиовещания, телевидения, информатики, земли для обеспечения космической деятельности, земли обороны, безопасности и земли иного специального назначения		
	устанавливаемый вид разрешенного использования – энергетика		
	1	431180,90	1422408,84
	2	431180,91	1422408,83
	3	431181,39	1422408,60
	4	431181,92	1422408,60
	5	431182,40	1422408,83
	6	431182,74	1422409,25
	7	431182,84	1422409,77
	8	431182,84	1422415,77
	9	431182,74	1422416,29
	10	431182,40	1422416,71
	11	431181,92	1422416,94
	12	431181,39	1422416,94
	13	431181,00	1422416,75
	Площадь – 15,00 кв. метра		
	61:25:0600401: 11845:3У2 – земельный участок, сохраняемый в измененных границах, не подлежащий изъятию для государственных нужд Ростовской области		
	Площадь – 9 151,00 кв. метра		
57.	Земельные участки, образуемые путем раздела земельного участка с кадастровым номером 61:25:0600401:22615		
	61:25:0600401:22615:3У1 – подлежит изъятию для государственных нужд Ростовской области		
	устанавливаемая категория – земли промышленности, энергетики, транспорта, связи, радиовещания, телевидения, информатики, земли для обеспечения космической деятельности, земли обороны, безопасности и земли иного специального назначения		



1	2	3	4
	1	428466,22	1421037,24
	2	428467,22	1421037,24
	3	428467,22	1421038,24
	4	428466,22	1421038,24
	Площадь – 1,00 кв. метр		
	61:25:0601001:3827:3У2(2)		
	5	428456,88	1421025,02
	6	428457,88	1421025,02
	7	428457,88	1421026,02
	8	428456,88	1421026,02
	Площадь – 1,00 кв. метр		
	Общая площадь – 2 кв. метра		
	61:25:0601001:3827:3У3 – земельный участок, сохраняемый в измененных границах, не подлежащий изъятию для государственных нужд Ростовской области		
	Площадь – 24 816 кв. метров		
59.	Земельные участки, образуемые путем раздела земельного участка с кадастровым номером 61:25:0601001:3295		
	61:25:0601001:3295:3У1 – подлежит изъятию для государственных нужд Ростовской области		
	устанавливаемая категория – земли промышленности, энергетики, транспорта, связи, радиовещания, телевидения, информатики, земли для обеспечения космической деятельности, земли обороны, безопасности и земли иного специального назначения		
	устанавливаемый вид разрешенного использования – трубопроводный транспорт		
	61:25:0601001:3295:3У1(1)		
	1	428257,84	1420751,35
	2	428258,84	1420751,35
	3	428258,84	1420752,35
	4	428257,84	1420752,35
	Площадь – 1,00 кв. метр		
	61:25:0601001:3295:3У1(2)		
	5	428254,71	1420764,84
	6	428256,01	1420765,52
	7	428255,33	1420766,82
	8	428254,02	1420766,14
	Площадь – 2,17 кв. метра		
	Общая площадь – 3 кв. метра		
	61:25:0601001:3295:3У2 – земельный участок, сохраняемый в измененных границах, не подлежащий изъятию для государственных нужд Ростовской области		
	Площадь – 38 042 кв. метра		
60.	Земельные участки, образуемые путем раздела земельного участка		

1	2	3	4
с кадастровым номером 61:25:0601001:3224			
61:25:0601001:3224:ЗУ1 – подлежит изъятию для государственных нужд Ростовской области устанавливаемая категория – земли промышленности, энергетики, транспорта, связи, радиовещания, телевидения, информатики, земли для обеспечения космической деятельности, земли обороны, безопасности и земли иного специального назначения устанавливаемый вид разрешенного использования – трубопроводный транспорт			
1		428297,55	1420677,34
2		428298,55	1420677,34
3		428298,55	1420678,34
4		428297,55	1420678,34
Площадь – 1 кв. метр			
61:25:0601001:3224:ЗУ2 – земельный участок, сохраняемый в измененных границах, не подлежащий изъятию для государственных нужд Ростовской области			
Площадь – 34 160 кв. метров			
61.	Земельные участки, образуемые путем раздела земельного участка с кадастровым номером 61:25:0601001:3868		
61:25:0601001:3868:ЗУ1 – подлежит изъятию для государственных нужд Ростовской области устанавливаемая категория – земли промышленности, энергетики, транспорта, связи, радиовещания, телевидения, информатики, земли для обеспечения космической деятельности, земли обороны, безопасности и земли иного специального назначения устанавливаемый вид разрешенного использования – трубопроводный транспорт			
61:25:0601001:3868:ЗУ1(1)			
1		428319,01	1420637,30
2		428320,01	1420637,30
3		428320,01	1420638,30
4		428319,01	1420638,30
Площадь – 1,00 кв. метр			
61:25:0601001:3868:ЗУ1(2)			
5		428332,34	1420612,08
6		428333,34	1420612,08
7		428333,34	1420613,08
8		428332,34	1420613,08
Площадь – 1,00 кв. метр			
61:25:0601001:3868:ЗУ1(3)			
9		428335,22	1420606,75
10		428336,22	1420606,75
11		428336,22	1420607,75

1	2	3	4
	12	428335,22	1420607,75
Площадь – 1,00 кв. метр			
61:25:0601001:3868:3У1(4)			
	13	428354,49	1420570,71
	14	428355,49	1420570,71
	15	428355,49	1420571,71
	16	428354,49	1420571,71
Площадь – 1,00 кв. метр			
61:25:0601001:3868:3У1(5)			
	17	428362,35	1420540,87
	18	428363,35	1420540,87
	19	428363,35	1420541,87
	20	428362,35	1420541,87
Площадь – 1,00 кв. метр			
Общая площадь – 5 кв. метров			
61:25:0601001: 3868:3У2 – земельный участок, сохраняемый в измененных границах, не подлежащий изъятию для государственных нужд Ростовской области			
Площадь – 1 906 454 кв. метра			

Для использования земель и земельных участков в целях эксплуатации переустроенных участков инженерных сетей, подлежащих реконструкции в связи с изменением их местоположения, установлены границы публичных сервитутов по границам установленных ЗОУИТ:

Публичный сервитут 1 для использования земель и земельных участков в целях эксплуатации переустроенного участка ВЛ 10 кВ (АО «Черномортранснефть») установлен в границах охранной зоны переустроенного участка ВЛ 10 кВ;

Публичный сервитут 2 – для использования земель и земельных участков в целях эксплуатации переустроенного участка ВЛ 35 кВ (ПАО «Россети-Юг») установлен в границах охранной зоны переустроенного участка ВЛ 35 кВ;

Публичный сервитут 3 – для использования земель и земельных участков в целях эксплуатации переустроенного участка ВЛ 10 кВ №1 ПС Чалтырь (ПАО «Россети-Юг») установлен в границах охранной зоны переустроенного участка ВЛ 10 кВ;

Публичный сервитут 4 – для использования земель и земельных участков в целях эксплуатации переустроенного участка ВЛ 10 кВ №2 ПС Чалтырь (ПАО «Россети-Юг») установлен в границах охранной зоны переустроенного участка ВЛ 10 кВ;

Публичный сервитут 5 – для использования земель и земельных участков в целях эксплуатации переустроенного участка ВЛ 10 кВ №13 ПС Чалтырь (ПАО «Россети-Юг») установлен в границах охранной зоны переустроенного участка ВЛ 10 кВ;

Публичный сервитут 6 – для использования земель и земельных участков в целях эксплуатации переустроенного участка ВЛ 10 кВ №29-35 ПС Р-29 (ПАО «Россети-Юг») установлен в границах охранной зоны переустроенного участка ВЛ 10 кВ;

Публичный сервитут 7 – для использования земель и земельных участков в целях эксплуатации переустроенного участка магистрального газопровода Аксай – Таганрог 55,6 от 22 - 77,6 км (ПАО «Газпром») установлен в границах охранной зоны переустроенного участка магистрального газопровода;

Публичный сервитут 8 – для использования земель и земельных участков в целях эксплуатации переустроенного участка линии связи (ПАО «Газпром») установлен в границах охранной зоны переустроенного участка линии связи;

Публичный сервитут 9 – для использования земель и земельных участков в целях эксплуатации переустроенного участка магистрального нефтепродуктопровода федерального значения «Магистральный трубопровод «Лисичанск – Тихорецк-1» участок км 178-473» (АО «Черномортранснефть») установлен в границах охранной зоны переустроенного участка магистрального нефтепровода;

Публичный сервитут 10 – для использования земель и земельных участков в целях эксплуатации магистрального нефтепродуктопровода федерального значения «Магистральный трубопровод «Лисичанск – Тихорецк-2» участок км 178-475» (АО «Черномортранснефть») установлен в границах охранной зоны переустроенного участка магистрального нефтепровода.

Каталог координат поворотных точек границ публичных сервитутов, устанавливаемых для использования земель и земельных участков в целях эксплуатации переустроенных участков инженерных сетей, подлежащих реконструкции в связи с изменением их местоположения, приведен в таблице № 13.

Таблица № 13

№ точки	X	Y
1	2	3
Границы публичного сервитута 1 для использования земель и земельных участков в целях эксплуатации переустроенного участка ВЛ 10 кВ (АО «Черномортранснефть»)		
Контур 1		
1298	437833,02	1424188,87
1299	437839,83	1424207,16
1300	437776,14	1424228,15
1301	437737,13	1424241,22
1302	437731,34	1424222,58
1303	437768,90	1424210,00
Контур 2		

1	2	3
1304	436122,01	1423232,79
1305	436024,19	1423234,61
1306	435984,81	1423205,31
1307	435867,04	1423117,70
1308	435878,79	1423101,51
1309	435996,75	1423189,26
1310	436030,65	1423214,49
1311	436124,16	1423212,75
1312	436126,21	1423213,67
Контур 3		
1313	435775,90	1423049,16
1314	435741,11	1423023,12
1315	435626,00	1422936,83
1316	435637,81	1422921,12
1317	435751,29	1423006,18
1318	435787,68	1423033,41
Границы публичного сервитута 2 для использования земель и земельных участков в целях эксплуатации переустроенного участка ВЛ 35 кВ (ПАО «Россети-Юг»)		
1446	435474,56	1422849,95
1447	435915,01	1423181,12
1448	436062,83	1423266,44
1449	436378,73	1423137,80
1450	436414,45	1423163,12
1451	436060,51	1423307,75
1452	435894,90	1423212,23
1453	435452,66	1422879,94
Границы публичного сервитута 3 для использования земель и земельных участков в целях эксплуатации переустроенного участка ВЛ 10 кВ №1 ПС Чалтырь (ПАО «Россети-Юг»)		
1454	436382,10	1423124,50
1455	436389,17	1423143,22
1456	436345,04	1423159,87
1457	436286,99	1423181,77
1458	436136,81	1423238,44
1459	436108,76	1423249,03
1460	436107,16	1423249,35
1461	436073,23	1423250,51
1462	436027,81	1423252,06
1463	436024,63	1423251,05
1464	435951,09	1423195,61
1465	435707,73	1423013,34

1	2	3
1466	435634,43	1422958,24
1467	435575,61	1422914,20
1468	435587,60	1422898,20
1469	435655,12	1422948,74
1470	435729,36	1423004,58
1471	435962,74	1423178,92
1472	436032,44	1423231,88
1473	436078,38	1423230,32
1474	436104,01	1423229,44
1475	436132,85	1423218,56
1476	436273,01	1423165,67
1477	436331,75	1423143,51
Границы публичного сервитута 4 для использования земель и земельных участков в целях эксплуатации переустроенного участка ВЛ 10 кВ №2 ПС Чалтырь (ПАО «Россети-Юг»)		
1478	433216,39	1422314,91
1479	433235,97	1422318,99
1480	433223,65	1422383,13
1481	433218,33	1422387,17
1482	432991,34	1422368,52
1483	432993,10	1422348,60
1484	433206,55	1422366,14
Границы публичного сервитута 5 для использования земель и земельных участков в целях эксплуатации переустроенного участка ВЛ 10 кВ №13 ПС Чалтырь (ПАО «Россети-Юг»)		
1485	431191,64	1422415,57
1486	431191,77	1422480,89
1487	431171,77	1422480,93
1488	431171,64	1422415,58
Границы публичного сервитута 6 для использования земель и земельных участков в целях эксплуатации переустроенного участка ВЛ 10 кВ №29-35 ПС Р-29 ПС Чалтырь (ПАО «Россети-Юг»)		
1489	428363,68	1420734,22
1490	428383,60	1420736,02
1491	428378,00	1420797,98
1492	428358,08	1420796,18
Границы публичного сервитута 7 для использования земель и земельных участков в целях эксплуатации переустроенного участка магистрального газопровода Аксай – Таганрог 55,6 от 22 – 77,6 км (ПАО «Газпром»)		
1493	428289,65	1420746,29
1494	428230,56	1420856,88
1495	428482,41	1421011,87

1	2	3
1496	428485,65	1421014,24
1497	428490,32	1421019,61
1498	428493,28	1421026,07
1499	428495,66	1421034,12
1500	428448,05	1421049,43
1501	428184,32	1420887,13
1502	428178,85	1420882,58
1503	428174,89	1420876,67
1504	428172,75	1420869,88
1505	428172,61	1420862,77
1506	428175,37	1420854,06
1507	428243,98	1420725,67
1508	428268,76	1420679,30
1509	428338,97	1420547,93
1510	428387,09	1420534,31
1511	428389,81	1420545,03
1512	428390,53	1420549,99
1513	428390,06	1420556,26
1514	428387,63	1420562,95
1515	428319,31	1420690,79
Границы публичного сервитута 8 для использования земель и земельных участков в целях эксплуатации переустроенного участка линии связи (ПАО «Газпром»)		
1516	428350,40	1420552,52
1517	428346,83	1420550,78
1518	428330,59	1420582,36
1519	428330,32	1420578,55
1520	428329,60	1420579,95
1521	428326,28	1420578,19
1522	428322,88	1420584,72
1523	428322,86	1420597,39
1524	428280,36	1420679,99
1525	428253,62	1420731,97
1526	428182,79	1420869,64
1527	428426,35	1421019,23
1528	428428,99	1421025,60
1529	428429,48	1421027,47
1530	428436,06	1421031,21
1531	428437,70	1421028,55
1532	428439,45	1421029,63
1533	428438,71	1421026,82
1534	428460,19	1421040,01

1	2	3
1535	428462,32	1421036,77
1536	428188,05	1420868,17
1537	428257,18	1420733,80
1538	428283,92	1420681,82
Границы публичного сервитута 9 для использования земель и земельных участков в целях эксплуатации переустроенного участка магистрального нефтепродуктопровода федерального значения «Магистральный трубопровод «Лисичанск – Тихорецк-1» участок км 178-473» (АО «Черномортранснефть»)		
Контур 1		
1319	437640,72	1423908,30
1320	437645,29	1423908,95
1321	437649,66	1423910,44
1322	437653,68	1423912,70
1323	437715,29	1423955,22
1324	437722,41	1423955,06
1325	437723,55	1424005,04
1326	437708,33	1424005,39
1327	437703,73	1424005,07
1328	437699,27	1424003,91
1329	437695,09	1424001,95
1330	437693,56	1424000,97
1331	437645,81	1423968,02
1332	437519,68	1424149,92
1333	437516,72	1424153,45
1334	437513,15	1424156,37
1335	437509,11	1424158,60
1336	437504,73	1424160,04
1337	437500,15	1424160,65
1338	437495,55	1424160,41
1339	437491,06	1424159,33
1340	437486,85	1424157,44
1341	437484,97	1424156,27
1342	437464,24	1424142,00
1343	437489,90	1424105,13
1344	437618,94	1423919,02
1345	437620,30	1423917,23
1346	437623,58	1423913,98
1347	437627,39	1423911,39
1348	437631,62	1423909,54
1349	437636,11	1423908,50
Контур 2		
1350	435459,56	1422748,04

1	2	3
1351	435469,46	1422755,36
1352	435472,90	1422758,43
1353	435475,72	1422762,08
1354	435477,82	1422766,19
1355	435479,13	1422770,62
1356	435479,51	1422773,32
1357	435510,38	1423131,97
1358	435962,14	1423410,70
1359	436198,62	1423283,93
1360	436202,87	1423282,13
1361	436207,37	1423281,15
1362	436211,99	1423281,01
1363	436216,54	1423281,72
1364	436216,71	1423281,76
1365	436228,24	1423284,75
1366	436215,68	1423333,15
1367	436213,62	1423332,61
1368	435973,07	1423461,57
1369	435970,33	1423462,84
1370	435965,89	1423464,11
1371	435961,30	1423464,54
1372	435956,70	1423464,12
1373	435952,27	1423462,87
1374	435948,13	1423460,82
1375	435473,42	1423167,92
1376	435469,59	1423165,00
1377	435466,50	1423161,58
1378	435464,10	1423157,64
1379	435462,46	1423153,32
1380	435461,64	1423148,78
1381	435430,66	1422788,85
1382	435429,84	1422788,24
Границы публичного сервитута 10 для использования земель и земельных участков в целях эксплуатации переустроенного участка магистрального нефтепродуктопровода федерального значения «Магистральный трубопровод «Лисичанск – Тихорецк-2» участок км 178-475» (АО «Черномортранснефть»)		
Контур 1		
1383	437653,03	1423946,30
1384	437657,59	1423947,00
1385	437661,94	1423948,54
1386	437665,94	1423950,84
1387	437711,74	1423983,25

1	2	3
1388	437717,49	1423983,02
1389	437719,45	1424032,98
1390	437705,21	1424033,54
1391	437700,61	1424033,30
1392	437696,12	1424032,21
1393	437691,91	1424030,32
1394	437689,79	1424028,97
1395	437657,62	1424006,20
1396	437532,07	1424186,37
1397	437529,10	1424189,90
1398	437525,52	1424192,82
1399	437521,48	1424195,03
1400	437517,09	1424196,46
1401	437512,52	1424197,06
1402	437507,91	1424196,81
1403	437503,43	1424195,72
1404	437499,22	1424193,82
1405	437497,62	1424192,83
1406	437476,51	1424178,65
1407	437502,23	1424141,74
1408	437630,99	1423956,96
1409	437632,51	1423954,99
1410	437635,82	1423951,78
1411	437639,67	1423949,23
1412	437643,92	1423947,43
1413	437648,42	1423946,44
Контур 2		
1414	435449,48	1422869,22
1415	435457,51	1422875,35
1416	435460,90	1422878,47
1417	435463,66	1422882,17
1418	435465,70	1422886,31
1419	435466,94	1422890,75
1420	435467,25	1422893,08
1421	435489,01	1423145,87
1422	435969,56	1423442,33
1423	436212,64	1423310,96
1424	436216,89	1423309,15
1425	436221,39	1423308,15
1426	436226,00	1423307,99
1427	436230,56	1423308,69
1428	436231,45	1423308,93

1	2	3
1429	436243,64	1423312,44
1430	436229,80	1423360,48
1431	436227,43	1423359,80
1432	435980,62	1423493,18
1433	435977,80	1423494,49
1434	435973,36	1423495,76
1435	435968,77	1423496,19
1436	435964,18	1423495,77
1437	435959,74	1423494,52
1438	435955,60	1423492,47
1439	435452,05	1423181,82
1440	435448,22	1423178,90
1441	435445,13	1423175,48
1442	435442,73	1423171,54
1443	435441,09	1423167,22
1444	435440,27	1423162,68
1445	435418,37	1422908,25

Примечание.

Список используемых сокращений:

кв. – квадратный;

км – километр;

ПК – пикет;

а/д – автомобильная дорога;

г. – город;

х. – хутор;

сл. – слобода;

ц.у. – центральная усадьба;

ВЛ – воздушная линия;

кВ – киловольт;

ЗОУИТ – зона с особыми условиями использования территории.

Начальник управления  
документационного обеспечения  
Правительства Ростовской области



А.В. Демидов