



ПРАВИТЕЛЬСТВО РОСТОВСКОЙ ОБЛАСТИ

ПОСТАНОВЛЕНИЕ

от 21.11.2025 № 126

г. Ростов-на-Дону

Об установлении публичного сервитута

В соответствии с главой V⁷ Земельного кодекса Российской Федерации, статьей 3⁶ Федерального закона от 25.10.2001 № 137-ФЗ «О введении в действие Земельного кодекса Российской Федерации», постановлениями Правительства Российской Федерации от 24.02.2009 № 160 «О порядке установления охранных зон объектов электросетевого хозяйства и особых условий использования земельных участков, расположенных в границах таких зон», от 26.08.2013 № 736 «О некоторых вопросах установления охранных зон объектов электросетевого хозяйства», постановлением Правительства Ростовской области от 28.09.2020 № 22 «Об утверждении Порядка взаимодействия исполнительных органов Ростовской области при установлении публичных сервитутов в отдельных целях», на основании ходатайства публичного акционерного общества «Россети Юг» (ОГРН 1076164009096, ИНН 6164266561) от 21.10.2025 Правительство Ростовской области **постановляет**:

1. Установить публичный сервитут сроком на 49 лет в отношении земель и земельных участков по перечню согласно приложению № 1 к настоящему постановлению в целях эксплуатации объекта электросетевого хозяйства регионального значения «Линия электропередачи ВЛ 110 кВ «Шахты - Шб» I, II цепь» и его неотъемлемых технологических частей (далее – публичный сервитут).

2. Утвердить границы территории, в отношении которой устанавливается публичный сервитут, согласно приложению № 2.

3. Определить, что срок, в течение которого использование земель и земельных участков согласно приложению № 1 к настоящему постановлению и (или) расположенных на них объектов недвижимого имущества в соответствии с их разрешенным использованием будет невозможно или существенно затруднено в связи с осуществлением публичного сервитута, при необходимости устанавливается публичным акционерным обществом «Россети Юг» ежегодно с 1 января по 31 декабря.

4. Определить, что график проведения работ при осуществлении деятельности, для обеспечения которой установлен публичный сервитут в отношении земель и земельных участков, находящихся в государственной или муниципальной собственности и не предоставленных гражданам или юридическим лицам, устанавливается публичным акционерным обществом «Россети Юг» ежегодно с 1 января по 31 декабря.

5. Публичному акционерному обществу «Россети Юг» обеспечить приведение земель и земельных участков, указанных в приложении № 1 к настоящему постановлению, в состояние, пригодное для их использования в соответствии с видом разрешенного использования, в сроки, предусмотренные пунктом 8 статьи 39⁵⁰ Земельного кодекса Российской Федерации.

6. Рекомендовать публичному акционерному обществу «Россети Юг» уведомлять Правительство Ростовской области об изменениях характеристик объекта электросетевого хозяйства регионального значения «Линия электропередачи ВЛ 110 кВ «Шахты - Ш6» I, II цепь» и его неотъемлемых технологических частей, оказывающих влияние на изменение границ охранной зоны данного объекта, в течение 30 дней с даты внесения таких изменений в сведения Единого государственного реестра недвижимости.

7. Министерству имущественных и земельных отношений, финансового оздоровления предприятий, организаций Ростовской области:

7.1. Обеспечить выполнение мероприятий, указанных в подпункте 17.2 пункта 17 Порядка взаимодействия исполнительных органов Ростовской области при установлении публичных сервитутов в отдельных целях, утвержденного постановлением Правительства Ростовской области от 28.09.2020 № 22.

7.2. Обеспечить направление в орган регистрации прав в срок не более пяти рабочих дней со дня принятия настоящего постановления заявления о внесении сведений в Единый государственный реестр недвижимости о публичном сервитуте, установленном в отношении земель и земельных участков, указанных в приложении № 1 к настоящему постановлению.

7.3. Обеспечить направление в орган регистрации прав в срок не более пяти рабочих дней со дня принятия настоящего постановления заявлений о государственной регистрации прекращения права аренды на земельные участки, указанные в пунктах 3, 6, 37 приложения № 1 к настоящему постановлению, которые предоставлены в аренду публичному акционерному обществу «Россети Юг».

8. Публичный сервитут считается установленным со дня внесения сведений о нем в Единый государственный реестр недвижимости.

9. Настоящее постановление вступает в силу со дня его официального опубликования, но не ранее 28 ноября 2025 г.

10. Контроль за выполнением настоящего постановления возложить на первого заместителя Губернатора Ростовской области Господарева А.Н.

Губернатор
Ростовской области



Ю.Б. Слюсарь

Постановление вносит
министерство имущественных
и земельных отношений,
финансового оздоровления
предприятий, организаций
Ростовской области

Приложение № 1
к постановлению
Правительства
Ростовской области
от 21.11.2025 № 126

ПЕРЕЧЕНЬ
земель и земельных участков, в отношении
которых устанавливается публичный сервитут

№ п/п	Кадастровый номер кадастрового квартала, земельного участка	Адрес или описание местоположения кадастрового квартала, земельного участка
1	2	3
1.	61:59:0040301:333	Ростовская область, г. Шахты, пер. Малахитовый, 16
2.	61:59:0040301:21	Ростовская область, г. Шахты по ул. Аксайская
3.	61:59:0040201:1599	Ростовская область, г. Шахты
4.	61:59:0000000:23	Ростовская область, г. Шахты, территория г. Шахты
5.	61:18:0600017:547	Ростовская область, Красносулинский район, Табунщиковское сельское поселение, в 300 м на юг от с. Табунщиково
6.	61:18:0600017:197	Ростовская область, Красносулинский район, на землях СПК «Табунщиковский»
7.	61:18:0000000:8865	Ростовская область, Красносулинский район
8.	61:28:0000000:43	Ростовская область, Октябрьский район, Артемовская администрация
9.	61:28:0600004:866	Ростовская область, Октябрьский район, ориентир КФХ «Большенко Н.А.», расположенного в границах участка
10.	61:28:0600004:845	Ростовская область, Октябрьский район, КФХ «Большенко Н.А.», расположенного в границах участка
11.	61:28:0600004:827	Ростовская область, Октябрьский район
12.	61:28:0600004:315	Ростовская область, Октябрьский район
13.	61:28:0600004:767	Ростовская область, Октябрьский район, местоположение установлено относительно ориентира, расположенного в границах участка. Ориентир КФХ «Большенко Н.А.»

1	2	3
14.	61:28:0600004:725	Ростовская область, Октябрьский район, установлено относительно ориентира, расположенного в границах участка
15.	61:28:0600004:708	Ростовская область, Октябрьский район, на территории бывшего ТОО «Артемовец» вблизи х. Киреевка
16.	61:28:0600004:690	на территории Артемовского сельского поселения п. Новокадамово Октябрьского района Ростовской области
17.	61:28:0600004:686	1500 м на запад от жилого дома № 46 по ул. Фрунзе х. Киреевка Октябрьского района Ростовской области
18.	61:28:0600004:646	Ростовская область, Октябрьский район, Артемовское сельское поселение в границах бывшего совхоза «Артемовец»
19.	61:28:0600004:636	Ростовская область, Октябрьский район, Артемовское сельское поселение в границах бывшего совхоза «Артемовец»
20.	61:28:0600004:631	Ростовская область, Октябрьский район, Артемовское сельское поселение в границах бывшего совхоза «Артемовец»
21.	61:28:0600004:627	Ростовская область, Октябрьский район, Артемовское сельское поселение в границах бывшего совхоза «Артемовец»
22.	61:28:0600004:605	Ростовская область, Октябрьский район
23.	61:28:0600004:597	Ростовская область, Октябрьский район
24.	61:28:0600004:592	Ростовская область, Октябрьский район
25.	61:28:0600004:58	Ростовская область, Октябрьский район
26.	61:28:0600004:579	Ростовская область, Октябрьский район
27.	61:28:0600004:314	Ростовская область, Октябрьский район, КФХ «Большенко Н.А.»
28.	61:28:0000000:44	Ростовская область, Октябрьский район
29.	61:28:0600004:313	Ростовская область, Октябрьский район
30.	61:28:0020101:74	Ростовская область, Октябрьский район
31.	61:28:0600003:54	Ростовская область, Октябрьский район
32.	61:28:0600003:224	Ростовская область, Октябрьский район, п. Качкан, ул. Лесная, 5 б
33.	61:28:0000000:118	Ростовская область, Октябрьский район, на территории бывшего ТОО «Артемовец»
34.	61:28:0000000:23487	Ростовская область, Октябрьский район
35.	61:28:0000000:23472	Ростовская область, Октябрьский район

1	2	3
36.	61:00:0000000:1266	Ростовская область, г. Шахты, в 520 м к северо-востоку от ул. Наклонной № 16
37.	61:59:0000000:4	Ростовская область, г. Шахты, район Старо-Азовки
38.	61:59:0040318	Ростовская область, г. Шахты
39.	61:59:0040301	Ростовская область, г. Шахты
40.	61:59:0040202	Ростовская область, г. Шахты
41.	61:59:0040201	Ростовская область, г. Шахты
42.	61:59:0040105	Ростовская область, г. Шахты
43.	61:59:0040104	Ростовская область, г. Шахты
44.	61:28:0600004	Ростовская область, Октябрьский район
45.	61:28:0600003	Ростовская область, Октябрьский район
46.	61:18:0600017	Ростовская область, Красносулинский район

Примечания:

1. Информация о землях и земельных участках приведена, в том числе, в соответствии с выписками из Единого государственного реестра недвижимости от 29.10.2025, 06.11.2025.

2. Список используемых сокращений:

г. – город;

КФХ – крестьянское (фермерское) хозяйство;

м – метр;

п. – поселок;

пер. – переулок;

с. – село;

СПК – сельскохозяйственный производственный кооператив;

ТОО – товарищество с ограниченной ответственностью;

ул. – улица;

х. – хутор.

Начальник управления
документационного обеспечения
Правительства Ростовской области

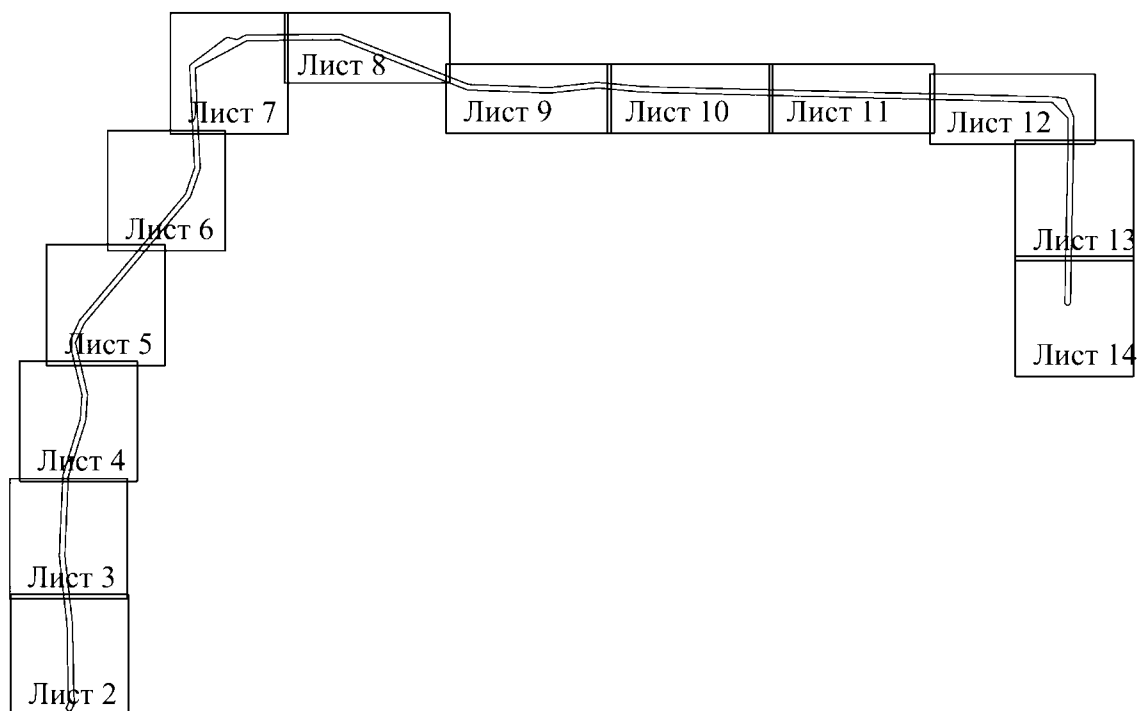


А.В. Демидов

Приложение № 2
к постановлению
Правительства
Ростовской области
от 21.11.2025 № 126

ГРАНИЦЫ
территории, в отношении которой
устанавливается публичный сервитут

1. Чертеж границ территории,
в отношении которой устанавливается публичный сервитут



Условное обозначение:



— граница территории, в отношении которой устанавливается публичный сервитут.



М 1:3000




Условные обозначения:

- | | |
|--|---|
| <div style="border: 1px solid black; width: 40px; height: 15px; margin-bottom: 10px;"></div> <div style="display: flex; align-items: center; margin-bottom: 10px;"> 1 ● </div> <hr style="border: 1px solid black; margin-bottom: 10px;"/> <div style="display: flex; align-items: center;"> 61:59:0040301 : 333 </div> <hr style="border: 1px solid black; margin-bottom: 10px;"/> | <ul style="list-style-type: none"> – граница территории, в отношении которой устанавливается публичный сервитут; – поворотная точка линейного объекта; – ось инженерного сооружения; – граница муниципального образования; – граница и номер кадастрового квартала; – граница и номер существующего земельного участка. |
|--|---|



М 1:3000




Условные обозначения:

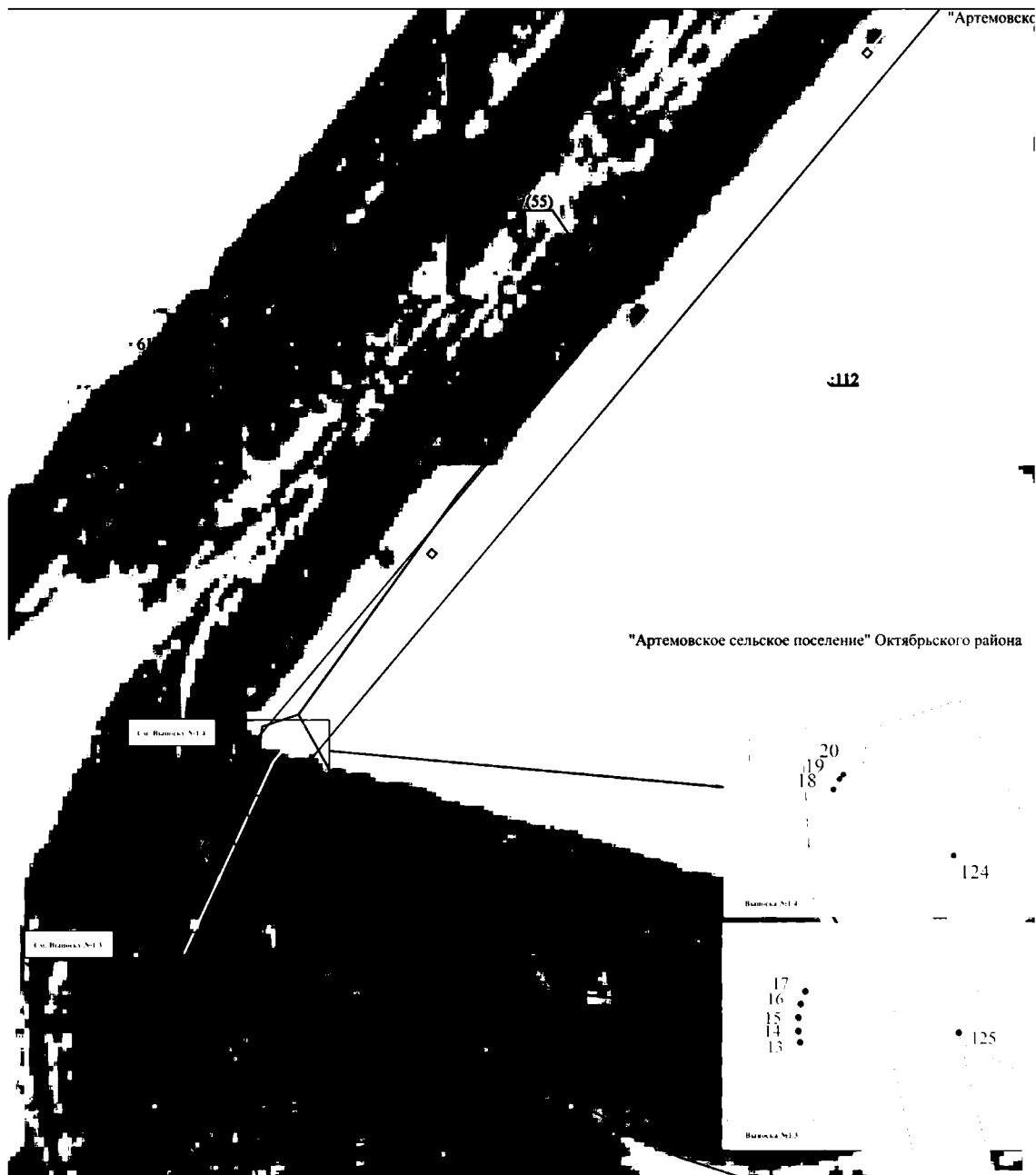
	– граница территории, в отношении которой устанавливается публичный сервитут;
1 •	– поворотная точка линейного объекта;
	– ось инженерного сооружения;
	– граница муниципального образования;
<u>61:59:0040301</u>	– граница и номер кадастрового квартала;
<u>:333</u>	– граница и номер существующего земельного участка.



М 1:3000

Условные обозначения:


	– граница территории, в отношении которой устанавливается публичный сервитут;
1 •	– поворотная точка линейного объекта;
	– ось инженерного сооружения;
	– граница муниципального образования;
<u>61:59:0040301</u>	– граница и номер кадастрового квартала;
<u>:333</u>	– граница и номер существующего земельного участка.



М 1:3000

Условные обозначения:

- граница территории, в отношении которой устанавливается публичный сервитут;
- 1 •
 — поворотная точка линейного объекта;
- ось инженерного сооружения;
- граница муниципального образования;
- 61:59:0040301
 — граница и номер кадастрового квартала;
- :333
 — граница и номер существующего земельного участка.



М 1:3000

Условные обозначения:

	– граница территории, в отношении которой устанавливается публичный сервитут;
1 ●	– поворотная точка линейного объекта;
	– ось инженерного сооружения;
	– граница муниципального образования;
<u>61:59:0040301</u>	– граница и номер кадастрового квартала;
<u>:333</u>	– граница и номер существующего земельного участка.



М 1:3000

Условные обозначения:

- | | |
|---|---|
| <div style="border: 1px solid black; width: 20px; height: 10px; margin-bottom: 10px;"></div> <div style="display: flex; align-items: center; margin-bottom: 10px;"> 1 • </div> <hr style="border: 1px solid black; width: 100%; margin-bottom: 10px;"/> <div style="display: flex; align-items: center; margin-bottom: 10px;"> <u>61:59:0040301</u> </div> <div style="display: flex; align-items: center;"> <u>:333</u> </div> | <ul style="list-style-type: none"> — граница территории, в отношении которой устанавливается публичный сервитут; — поворотная точка линейного объекта; — ось инженерного сооружения; — граница муниципального образования; — граница и номер кадастрового квартала; — граница и номер существующего земельного участка. |
|---|---|



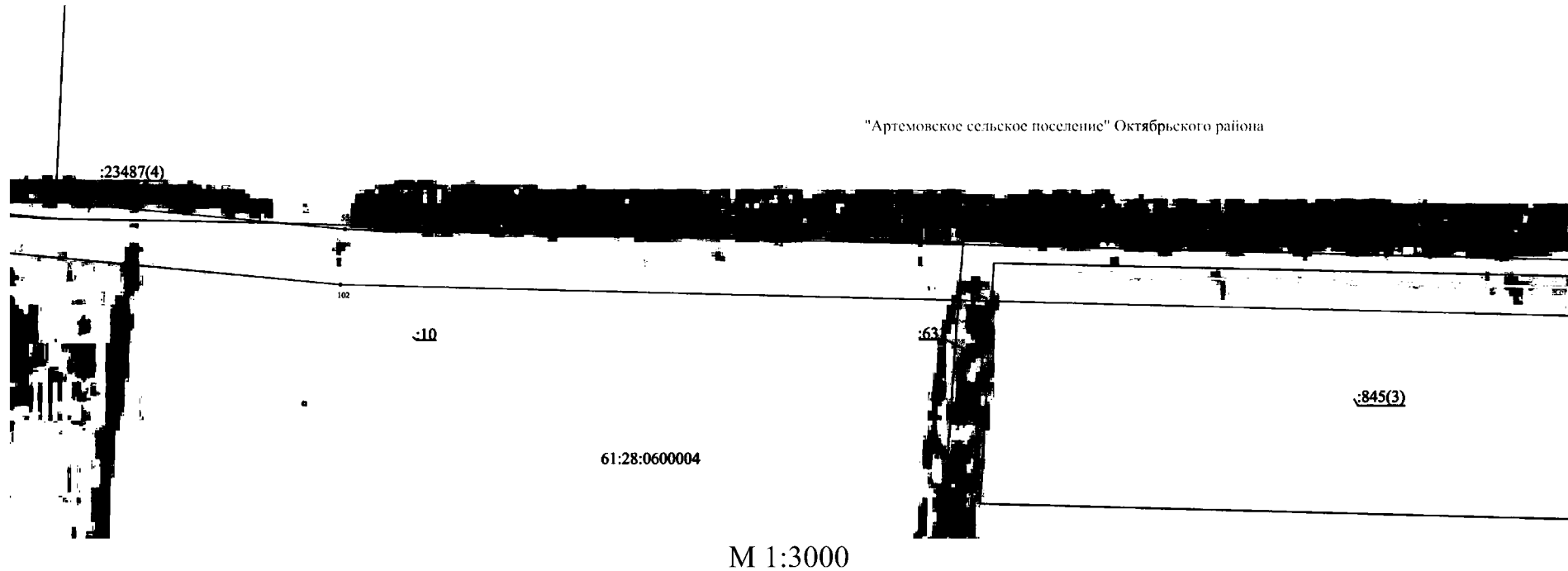
Условные обозначения:



1 ●

- граница территории, в отношении которой устанавливается публичный сервитут;
- поворотная точка линейного объекта;
- ось инженерного сооружения;
- граница муниципального образования;
- граница и номер кадастрового квартала;
- граница и номер существующего земельного участка.

61:59:0040301
:333



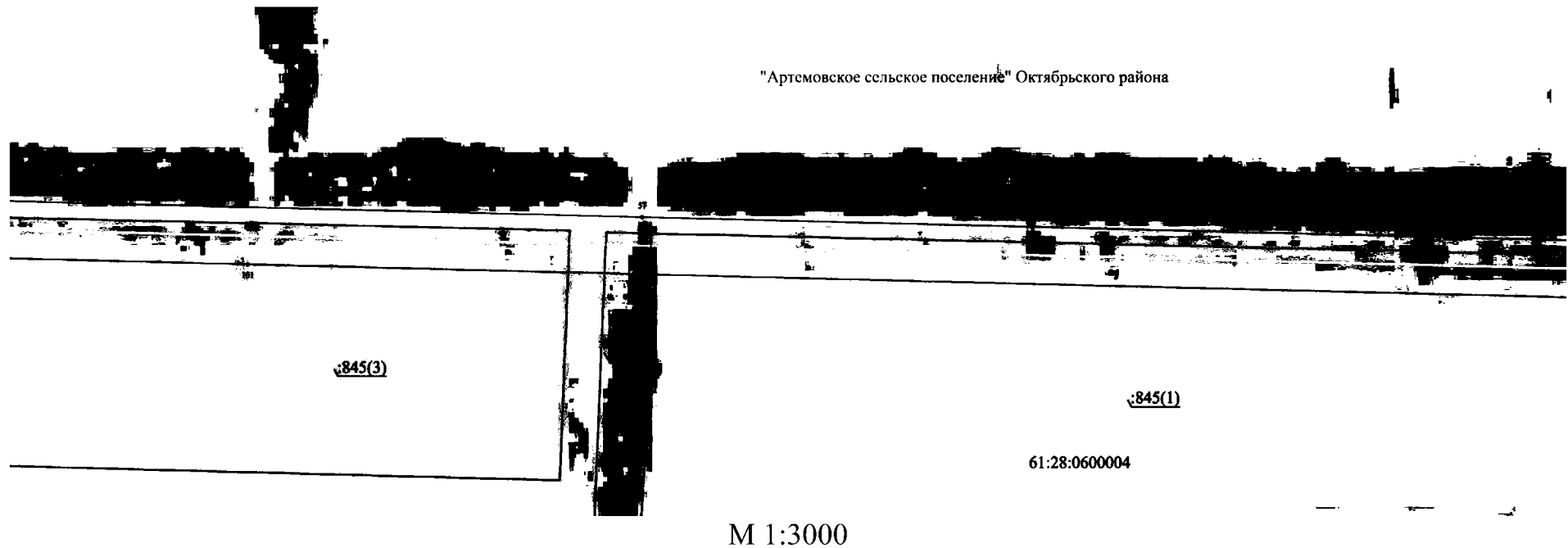
Условные обозначения:



1 ●

61:59:0040301
:333

- граница территории, в отношении которой устанавливается публичный сервитут;
- поворотная точка линейного объекта;
- ось инженерного сооружения;
- граница муниципального образования;
- граница и номер кадастрового квартала;
- граница и номер существующего земельного участка.




Условные обозначения:



1 ●

61:59:0040301
:333

- граница территории, в отношении которой устанавливается публичный сервитут;
- поворотная точка линейного объекта;
- ось инженерного сооружения;
- граница муниципального образования;
- граница и номер кадастрового квартала;
- граница и номер существующего земельного участка.



М 1:3000

Условные обозначения:



1 ●

- граница территории, в отношении которой устанавливается публичный сервитут;
- поворотная точка линейного объекта;
- ось инженерного сооружения;
- граница муниципального образования;
- граница и номер кадастрового квартала;
- граница и номер существующего земельного участка.

61:59:0040301
:333



М 1:3000

Условные обозначения:

- | | |
|---|---|
| <div style="border: 1px solid black; width: 40px; height: 15px; margin-bottom: 10px;"></div> <div style="display: flex; align-items: center; margin-bottom: 10px;"> 1 • </div> <hr style="border: 1px solid black; width: 100%; margin-bottom: 10px;"/> <div style="display: flex; align-items: center; margin-bottom: 10px;"> <div style="border-bottom: 1px solid black; width: 100%;"></div> <div style="margin-left: 5px;">61:59:0040301</div> </div> <div style="display: flex; align-items: center;"> <div style="border-bottom: 1px solid black; width: 100%;"></div> <div style="margin-left: 5px;">:333</div> </div> | <ul style="list-style-type: none"> – граница территории, в отношении которой устанавливается публичный сервитут; – поворотная точка линейного объекта; – ось инженерного сооружения; – граница муниципального образования; – граница и номер кадастрового квартала; – граница и номер существующего земельного участка. |
|---|---|



Условные обозначения:

- | | |
|---|---|
| <div style="border: 1px solid black; width: 40px; height: 15px; margin-bottom: 10px;"></div> <div style="display: flex; align-items: center; margin-bottom: 10px;"> 1 • </div> <hr style="border: 1px solid black; width: 100%; margin-bottom: 10px;"/> <div style="display: flex; align-items: center; margin-bottom: 10px;"> 61:59:0040301 </div> <div style="display: flex; align-items: center;"> :333 </div> | <ul style="list-style-type: none"> — граница территории, в отношении которой устанавливается публичный сервитут; — поворотная точка линейного объекта; — ось инженерного сооружения; — граница муниципального образования; — граница и номер кадастрового квартала; — граница и номер существующего земельного участка. |
|---|---|

2. Описание местоположения границ

Таблица № 1

Сведения об объекте		
№ п/п	Характеристика объекта	Описание характеристики
1	2	3
1.	Местоположение объекта	Ростовская область, город Шахты, Красносулинский район, Октябрьский район
2.	Площадь объекта +/- величина погрешности определения площади (Р +/- Дельта Р)	525045 +/- 150,84 кв. метров
3.	Иные характеристики объекта	публичный сервитут устанавливается в целях эксплуатации объекта электросетевого хозяйства регионального значения «Линия электропередачи ВЛ 110 кВ «Шахты - Шб» I, II цепь» и его неотъемлемых технологических частей

Сведения о местоположении границ объекта					
Система координат МСК-61					
Сведения о характерных точках границ объекта					
Обозначение характерных точек границ	Координаты (метров)		Метод определения координат характерной точки	Средняя квадрати- ческая погрешность положения характерной точки (Mt) (метров)	Описание обозначения точки на мест- ности (при на- личии)
	X	Y			
1	2	3	4	5	6
1	478944,73	2245722,17	метод спутниковых геодезических измерений (определений)	0,1	—
2	479236,70	2245716,04		0,1	—
3	479510,30	2245710,75		0,1	—
4	479752,69	2245683,30		0,1	—
5	479999,98	2245656,07		0,1	—
6	480002,58	2245656,07		0,1	—
7	480279,30	2245667,85		0,1	—
8	480573,53	2245681,53		0,1	—
9	480577,63	2245682,38		0,1	—
10	480819,13	2245756,44		0,1	—
11	480975,41	2245805,49		0,1	—
12	481152,17	2245818,46		0,1	—
13	481525,32	2245730,98		0,1	—
14	481528,16	2245730,53		0,1	—
15	481531,64	2245730,53		0,1	—
16	481535,08	2245731,13		0,1	—
17	481538,33	2245732,32		0,1	—
18	481685,96	2245800,91		0,1	—
19	481689,00	2245802,67		0,1	—
20	481690,33	2245803,78		0,1	—
21	482212,25	2246241,19		0,1	—
22	482592,75	2246560,51		0,1	—
23	482780,14	2246625,10		0,1	—
24	483122,12	2246608,13		0,1	—
25	483506,66	2246588,96		0,1	—
26	483510,09	2246589,56		0,1	—
27	483513,37	2246590,76		0,1	—
28	483516,39	2246592,50		0,1	—
29	483519,06	2246594,74		0,1	—
30	483520,93	2246596,97		0,1	—
31	483602,61	2246706,72		0,1	—

1	2	3	4	5	6
32	483667,09	2246792,41	метод спутниковых геодезических измерений (определений)	0,1	—
33	483711,12	2246851,18		0,1	—
34	483712,87	2246854,20		0,1	—
35	483714,06	2246857,47		0,1	—
36	483714,66	2246860,91		0,1	—
37	483714,66	2246864,39		0,1	—
38	483714,10	2246867,60		0,1	—
39	483698,30	2246929,38		0,1	—
40	483730,02	2246988,69		0,1	—
41	483731,21	2246991,97		0,1	—
42	483731,82	2246995,40		0,1	—
43	483731,82	2246997,02		0,1	—
44	483733,02	2247185,96		0,1	—
45	483735,04	2247394,63		0,1	—
46	483736,73	2247671,92		0,1	—
47	483736,12	2247675,35		0,1	—
48	483735,35	2247677,47		0,1	—
49	483529,22	2248201,69		0,1	—
50	483377,17	2248588,01		0,1	—
51	483355,66	2249169,19		0,1	—
52	483373,73	2249333,76		0,1	—
53	483392,68	2249508,99		0,1	—
54	483392,66	2249512,61		0,1	—
55	483362,01	2249835,20		0,1	—
56	483355,51	2250102,56		0,1	—
57	483327,67	2251206,04		0,1	—
58	483307,02	2252033,58		0,1	—
59	483288,02	2252781,23		0,1	—
60	483277,07	2252856,13		0,1	—
61	483275,87	2252859,41		0,1	—
62	483274,13	2252862,43		0,1	—
63	483271,89	2252865,10		0,1	—
64	483269,22	2252867,34		0,1	—
65	483265,76	2252869,24		0,1	—
66	483148,64	2252920,60		0,1	—
67	483145,79	2252921,60		0,1	—
68	483142,36	2252922,21		0,1	—
69	483140,44	2252922,21		0,1	—
70	482930,68	2252920,39		0,1	—
71	482718,47	2252916,36		0,1	—
72	482634,37	2252914,97		0,1	—
73	482533,91	2252912,71		0,1	—
74	482438,90	2252910,90		0,1	—
75	481813,33	2252898,48		0,1	—

1	2	3	4	5	6
76	481809,90	2252897,87	метод спутниковых геодезических измерений (определений)	0,1	—
77	481806,62	2252896,68		0,1	—
78	481803,60	2252894,94		0,1	—
79	481800,93	2252892,70		0,1	—
80	481798,69	2252890,03		0,1	—
81	481796,95	2252887,01		0,1	—
82	481795,75	2252883,73		0,1	—
83	481795,15	2252880,30		0,1	—
84	481795,15	2252876,81		0,1	—
85	481795,75	2252873,38		0,1	—
86	481796,95	2252870,10		0,1	—
87	481798,69	2252867,08		0,1	—
88	481800,93	2252864,41		0,1	—
89	481803,60	2252862,17		0,1	—
90	481806,62	2252860,43		0,1	—
91	481809,90	2252859,24		0,1	—
92	481813,33	2252858,63		0,1	—
93	481815,44	2252858,63		0,1	—
94	481913,62	2252860,37		0,1	—
95	482534,71	2252872,72		0,1	—
96	482635,22	2252875,05		0,1	—
97	482719,13	2252876,37		0,1	—
98	482931,34	2252880,46		0,1	—
99	483132,58	2252882,21		0,1	—
100	483248,50	2252769,70		0,1	—
101	483294,43	2250928,50		0,1	—
102	483322,14	2249832,10		0,1	—
103	483352,65	2249510,87		0,1	—
104	483315,70	2249171,67		0,1	—
105	483315,70	2249169,21		0,1	—
106	483328,93	2248800,83		0,1	—
107	483337,39	2248582,10		0,1	—
108	483338,00	2248578,67		0,1	—
109	483338,77	2248576,54		0,1	—
110	483696,78	2247666,45		0,1	—
111	483693,02	2247186,31		0,1	—
112	483691,92	2247002,22		0,1	—
113	483659,42	2246941,51		0,1	—
114	483619,20	2246868,31		0,1	—
115	483493,20	2246629,52		0,1	—
116	483316,99	2246638,65		0,1	—
117	482778,26	2246665,25		0,1	—
118	482775,53	2246665,19		0,1	—
119	482772,10	2246664,59		0,1	—

1	2	3	4	5	6
120	482770,78	2246664,11	метод спутниковых геодезических измерений (определений)	0,1	–
121	482574,28	2246596,34		0,1	–
122	482571,26	2246594,60		0,1	–
123	482569,92	2246593,48		0,1	–
124	481666,70	2245836,07		0,1	–
125	481527,75	2245771,50		0,1	–
126	481369,08	2245808,81		0,1	–
127	481158,30	2245858,10		0,1	–
128	481155,49	2245858,55		0,1	–
129	481152,29	2245858,55		0,1	–
130	480969,89	2245845,19		0,1	–
131	480965,65	2245844,29		0,1	–
132	480807,22	2245794,57		0,1	–
133	480568,34	2245721,32		0,1	–
134	480277,56	2245707,82		0,1	–
135	480002,40	2245696,04		0,1	–
136	479512,01	2245750,65		0,1	–
137	478938,73	2245762,19		0,1	–
138	478935,30	2245761,58		0,1	–
139	478932,02	2245760,39		0,1	–
140	478899,56	2245745,17		0,1	–
141	478896,57	2245743,45		0,1	–
142	478893,90	2245741,20		0,1	–
143	478891,66	2245738,53		0,1	–
144	478889,92	2245735,52		0,1	–
145	478888,72	2245732,24		0,1	–
146	478888,12	2245728,81		0,1	–
147	478888,12	2245725,32		0,1	–
148	478888,72	2245721,89		0,1	–
149	478889,92	2245718,61		0,1	–
150	478891,66	2245715,59		0,1	–
151	478893,90	2245712,92	0,1	–	
152	478896,57	2245710,68	0,1	–	
153	478899,59	2245708,94	0,1	–	
154	478902,87	2245707,74	0,1	–	
155	478906,30	2245707,14	0,1	–	
156	478909,78	2245707,14	0,1	–	
157	478913,22	2245707,74	0,1	–	

1	2	3	4	5	6
158	478916,49	2245708,94		0,1	–
1	478944,73	2245722,17		0,1	–

Примечание.

Список используемых сокращений:

ВЛ – воздушная линия электропередачи;

кВ – киловольт;

кв. метр – квадратный метр;

м – метр;

Mt – метод определения координат;

МСК-61 – местная система координат.

Начальник управления
документационного обеспечения
Правительства Ростовской области



А.В. Демидов