



МИНИСТЕРСТВО КУЛЬТУРЫ РОСТОВСКОЙ ОБЛАСТИ

ПОСТАНОВЛЕНИЕ

от 15.09.2017 № 23/01-01/481

г. Ростов-на-Дону

Об утверждении границ территории объекта культурного наследия регионального значения «Паровая макаронная фабрика Г.С. Налбандова»

В соответствии со статьей 3¹ Федерального закона от 25.06.2002 № 73-ФЗ «Об объектах культурного наследия (памятниках истории и культуры) народов Российской Федерации» министерство культуры Ростовской области **п о с т а н о в л я е т:**


1. Утвердить границы территории объекта культурного наследия регионального значения «Паровая макаронная фабрика Г.С. Налбандова», расположенного по адресу: Ростовская область, г. Ростов-на-Дону, ул. 18-я линия, 8, литер К, состоящего на государственной охране в соответствии с постановлением Главы Администрации Ростовской области от 09.10.1998 № 411 «О принятии на государственную охрану памятников истории и культуры г. Ростова-на-Дону и мерах по их охране», согласно приложению.

2. Определить, что деятельность в границах территории объекта культурного наследия, указанного в пункте 1 настоящего постановления, осуществляется в соответствии с требованиями, предусмотренными статьями 5¹, 47³ Федерального закона от 25.06.2002 № 73-ФЗ «Об объектах культурного наследия (памятниках истории и культуры) народов Российской Федерации».

3. Настоящее постановление вступает в силу со дня его официального опубликования.

4. Контроль за выполнением настоящего постановления возложить на заместителя министра культуры Ростовской области Грунского И.В.

Министр культуры
Ростовской области



А.А. Резванов

Приложение
к постановлению
министерства культуры
Ростовской области
от 15.09.2017 № 23/01-01/481

ГРАНИЦЫ

территории объекта культурного наследия регионального значения «Паровая макаронная фабрика Г.С. Налбандова», расположенного по адресу: Ростовская область, г. Ростов-на-Дону, ул. 18-я линия, 8, литер К, состоящего на государственной охране в соответствии с постановлением Главы Администрации Ростовской области от 09.10.1998 № 411 «О принятии на государственную охрану памятников истории и культуры г. Ростова-на-Дону и мерах по их охране»

1. Описание границ территории объекта культурного наследия регионального значения «Паровая макаронная фабрика Г.С. Налбандова», расположенного по адресу: Ростовская область, г. Ростов-на-Дону, ул. 18-я линия, 8, литер К, состоящего на государственной охране в соответствии с постановлением Главы Администрации Ростовской области от 09.10.1998 № 411 «О принятии на государственную охрану памятников истории и культуры г. Ростова-на-Дону и мерах по их охране»

Объект культурного наследия регионального значения «Паровая макаронная фабрика Г.С. Налбандова» по адресу: Ростовская область, г. Ростов-на-Дону, ул. 18-я линия, 8, литер К, состоящий на государственной охране в соответствии с постановлением Главы Администрации Ростовской области от 09.10.1998 № 411 «О принятии на государственную охрану памятников истории и культуры г. Ростова-на-Дону и мерах по их охране» (далее – объект культурного наследия), расположен в исторической части города. Рельеф участка застройки, на территории которого находится объект, спокойный.

Исходная точка 1 территории объекта культурного наследия расположена на северо-западном углу земельного участка кадастровый номер 61:44:0031544:297.

Границы территории объекта культурного наследия проходят:

от точки 1 до точки 2 – на расстоянии 15,97 м в восточном-северо-восточном направлении по границе земельного участка кадастровый номер 61:44:0031544:297;

от точки 2 до точки 3 – на расстоянии 10,02 м в восточном-северо-восточном направлении по границе земельного участка кадастровый номер 61:44:0031544:297;

от точки 3 до точки 4 – на расстоянии 4,76 м в восточном-северо-восточном направлении;

от точки 4 до точки 5 – на расстоянии 36,64 м в юго-юго-восточном направлении;

от точки 5 до точки 6 – на расстоянии 4,02 м в западном-юго-западном направлении;

от точки 6 до точки 7 – на расстоянии 29,46 м в западном-юго-западном направлении по границе земельного участка кадастровый номер 61:44:0031544:297;

от точки 7 до точки 8 – на расстоянии 4,79 м в западном-юго-западном направлении по границе земельного участка кадастровый номер 61:44:0031544:310;

от точки 8 до точки 9 – на расстоянии 1,29 м в северо-северо-западном направлении по границе земельного участка кадастровый номер 61:44:0031544:310;

от точки 9 до точки 10 – на расстоянии 7,34 м в западном-юго-западном направлении по границе земельного участка кадастровый номер 61:44:0031544:310;

от точки 10 до точки 11 – на расстоянии 5,44 м в юго-юго-восточном направлении по границе земельного участка кадастровый номер 61:44:0031544:310;

от точки 11 до точки 12 – на расстоянии 7,99 м в западном-юго-западном направлении по границе земельного участка кадастровый номер 61:44:0031544:310;

от точки 12 до точки 13 – на расстоянии 6,03 м в северо-северо-западном направлении;

от точки 13 до точки 14 – на расстоянии 5,07 м в восточном-северо-восточном направлении;

от точки 14 до точки 15 – на расстоянии 23,69 м в северо-северо-западном направлении;

от точки 15 до точки 16 – на расстоянии 15,19 м в восточном-северо-восточном направлении по границе земельного участка кадастровый номер 61:44:0031544:310;

от точки 16 до точки 17 – на расстоянии 4,04 м в восточном-северо-восточном направлении по границе земельного участка кадастровый номер 61:44:0031544:297;

от точки 17 – на расстоянии 11,01 м в северо-северо-западном направлении по границе земельного участка кадастровый номер 61:44:0031544:297 до исходной точки 1.



2. Таблица координат характерных точек границ территории
объекта культурного наследия

Обозначение (номер) характерной точки	Координаты характерных точек во Всемирной геодезической системе координат (WGS-84)		Координаты характерных точек в местной системе координат (МСК)	
	Северной широты	Восточной долготы	X	Y
Точка 1	47°13'53.14	39°45'34.98	422741.85	2207447.80
Точка 2	47°13'53.29	39°45'35.71	422746.13	2207463.19
Точка 3	47°13'53.38	39°45'36.16	422748.78	2207472.85
Точка 4	47°13'53.42	39°45'36.38	422750.11	2207477.42
Точка 5	47°13'52.28	39°45'36.84	422714.63	2207486.56
Точка 6	47°13'52.25	39°45'36.65	422713.73	2207482.64
Точка 7	47°13'52.00	39°45'35.30	422706.61	2207454.05
Точка 8	47°13'51.96	39°45'35.08	422705.46	2207449.40
Точка 9	47°13'52.00	39°45'35.06	422706.70	2207449.06
Точка 10	47°13'51.94	39°45'34.73	422704.75	2207441.98
Точка 11	47°13'51.77	39°45'34.80	422699.48	2207443.34
Точка 12	47°13'51.68	39°45'34.44	422696.89	2207435.78
Точка 13	47°13'51.87	39°45'34.35	422702.67	2207434.06
Точка 14	47°13'51.91	39°45'34.59	422704.02	2207438.95
Точка 15	47°13'52.65	39°45'34.28	422726.95	2207432.99
Точка 16	47°13'52.76	39°45'34.94	422730.19	2207446.75
Точка 17	47°13'52.80	39°45'35.12	422731.12	2207450.68


3. Схема границ территории объекта культурного наследия



Условные обозначения:

-  - объект культурного наследия;
-  - границы территории объекта культурного наследия;
- 1-17** - характерные точки границ территории объекта культурного наследия.

Министр культуры
Ростовской области



А.А. Резванов