



МИНИСТЕРСТВО КУЛЬТУРЫ РОСТОВСКОЙ ОБЛАСТИ

ПОСТАНОВЛЕНИЕ

от 22.01.2018 № 23/01-01/19

г. Ростов-на-Дону

Об утверждении границ территории объекта культурного наследия регионального значения «Жилой дом семьи Кечежьянов»

В соответствии со статьей 3¹ Федерального закона от 25.06.2002 № 73-ФЗ «Об объектах культурного наследия (памятниках истории и культуры) народов Российской Федерации», на основании проекта границ территории объекта культурного наследия регионального значения «Жилой дом семьи Кечежьянов», постановления Главы Администрации Ростовской области от 09.10.1998 № 411 «О принятии на государственную охрану памятников истории и культуры г. Ростова-на-Дону и мерах по их охране», министерство культуры Ростовской области **п о с т а н о в л я е т**:


1. Утвердить границы территории объекта культурного наследия регионального значения «Жилой дом семьи Кечежьянов», расположенного по адресу: Ростовская область, г. Ростов-на-Дону, пл. Свободы, 4, литер А, состоящего на государственной охране в соответствии с постановлением Главы Администрации Ростовской области от 09.10.1998 № 411, согласно приложению.

2. Определить, что деятельность в границах территории объекта культурного наследия, указанного в пункте 1 настоящего постановления, осуществляется в соответствии с требованиями, предусмотренными статьями 5¹, 47³ Федерального закона от 25.06.2002 № 73-ФЗ.

3. Настоящее постановление вступает в силу со дня его официального опубликования.

4. Контроль за выполнением настоящего постановления возложить на заместителя министра культуры Ростовской области Грунского И.В.

Министр культуры
Ростовской области



В.Н. Бабин

Приложение
к постановлению
министерства культуры
Ростовской области
от 22.01.2018 № 23/01-01/19

ГРАНИЦЫ

территории объекта культурного наследия регионального значения
«Жилой дом семьи Кечегьянов», расположенного по адресу: Ростовская область,
г. Ростов-на-Дону, пл. Свободы, 4, литер А, состоящего на государственной охране
в соответствии с постановлением Главы Администрации Ростовской области от
09.10.1998 № 411 «О принятии на государственную охрану памятников истории и
культуры г. Ростова-на-Дону и мерах по их охране»

1. Описание границ территории объекта культурного наследия регионального
значения «Жилой дом семьи Кечегьянов», расположенного по адресу: Ростовская
область, г. Ростов-на-Дону, г. Ростов-на-Дону, пл. Свободы, 4, литер А,
состоящего на государственной охране в соответствии с постановлением Главы
Администрации Ростовской области от 09.10.1998 № 411

Объект культурного наследия регионального значения «Жилой дом семьи Кечегьянов», расположенный по адресу: Ростовская область, г. Ростов-на-Дону, пл. Свободы, 4, литер А, состоящий на государственной охране в соответствии с постановлением Главы Администрации Ростовской области от 09.10.1998 № 411 (далее – объект культурного наследия), расположен в исторической части г. Ростова-на-Дону. Рельеф участка застройки имеет уклон в южном направлении.

Исходная точка 1 территории объекта культурного наследия расположена на северо-западном углу земельного участка кадастровый номер 61:44:0031927:10.

Границы территории объекта культурного наследия проходят:

от точки 1 до точки 2 - на расстоянии 15,80 м в восточном-северо-восточном направлении по границе земельного участка кадастровый номер 61:44:0031927:10;

от точки 2 до точки 3 - на расстоянии 1,18 м в северо-северо-западном направлении по границе земельного участка кадастровый номер 61:44:0031927:10;

от точки 3 до точки 4 - на расстоянии 1,98 м в восточном-северо-восточном направлении по границе земельного участка кадастровый номер 61:44:0031927:10;

от точки 4 до точки 5 - на расстоянии 1,15 м в юго-юго-восточном направлении по границе земельного участка кадастровый номер 61:44:0031927:10;

от точки 5 до точки 6 - на расстоянии 1,15 м в восточном-северо-восточном направлении по границе земельного участка кадастровый номер 61:44:0031927:10;

от точки 6 до точки 7 - на расстоянии 14,45 м в юго-юго-восточном направлении по границе земельного участка кадастровый номер 61:44:0031927:10;

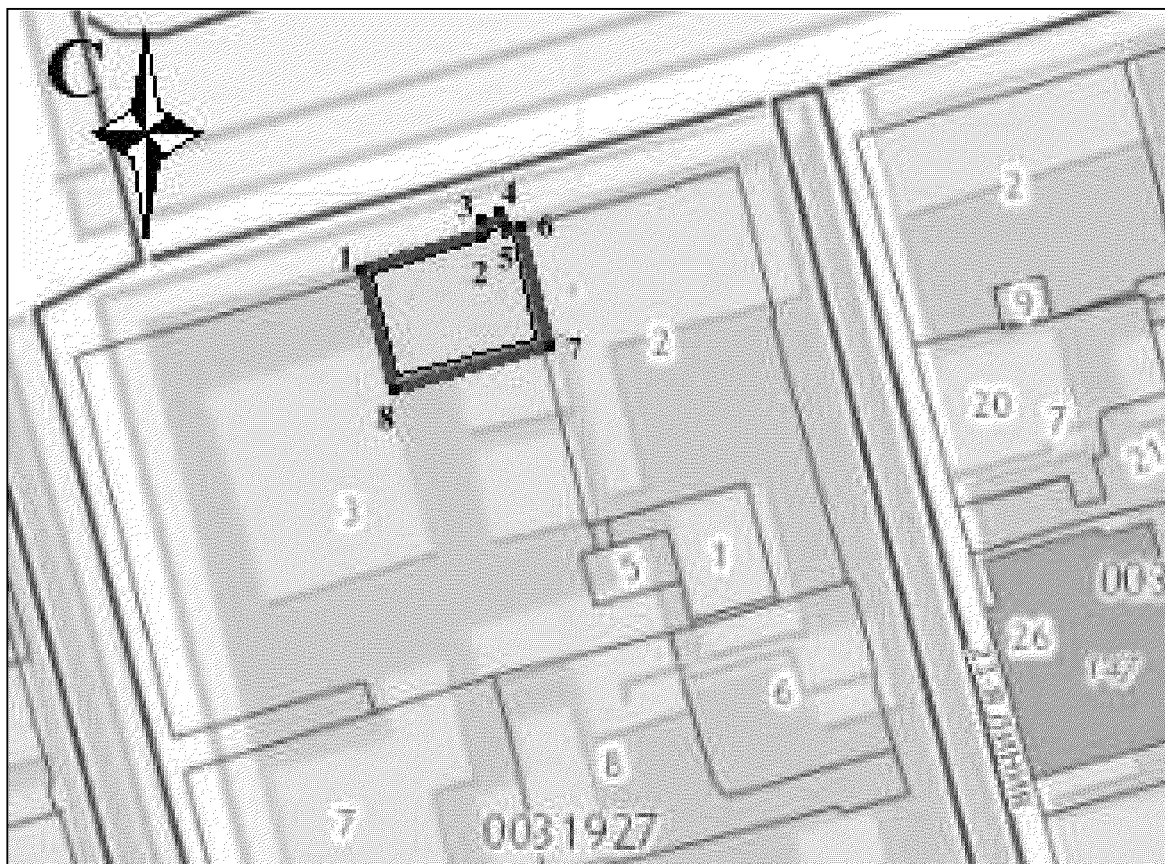
от точки 7 до точки 8 - на расстоянии 18,79 м в западном-юго-западном направлении по границе земельного участка кадастровый номер 61:44:0031927:10;

от точки 8 - на расстоянии 14,45 м в северо-северо-западном направлении по границе земельного участка кадастровый номер 61:44:0031927:10 до исходной точки 1.


2. Таблица координат характерных точек границ территории
объекта культурного наследия

Обозначение (номер) характерной точки	Координаты характерных точек во Всемирной геодезической системе координат (WGS-84)		Координаты характерных точек в местной системе координат (МСК)	
	Северной широты	Восточной долготы	X	Y
Точка 1	47°13'43.71	39°45'47.97	422446.37	2207716.46
Точка 2	47°13'43.85	39°45'48.69	422450.49	2207731.71
Точка 3	47°13'43.89	39°45'48.67	422451.64	2207731.44
Точка 4	47°13'43.91	39°45'48.77	422452.09	2207733.37
Точка 5	47°13'43.87	39°45'48.78	422450.97	2207733.64
Точка 6	47°13'43.88	39°45'48.83	422451.25	2207734.76
Точка 7	47°13'43.43	39°45'49.00	422437.17	2207738.00
Точка 8	47°13'43.26	39°45'48.14	422432.32	2207719.85

3. Схема границ территории объекта культурного наследия



Условные обозначения:



- объект культурного наследия;




- границы территории объекта культурного наследия;

1-8

- характерные точки границ территории объекта культурного наследия.

Заместитель министра культуры
Ростовской области



И.В. Грунский