



КОМИТЕТ ПО ОХРАНЕ ОБЪЕКТОВ КУЛЬТУРНОГО НАСЛЕДИЯ РОСТОВСКОЙ ОБЛАСТИ

ПОСТАНОВЛЕНИЕ

от 03.12.2018 № 20/01-01/352

г. Ростов-на-Дону

Об утверждении границ территории объекта культурного наследия регионального значения «Доходный дом Г.Г. Пустовойтова, 1910 г., арх. Е.М. Гулин»

В соответствии со статьей 3¹ Федерального закона от 25.06.2002 № 73-ФЗ «Об объектах культурного наследия (памятниках истории и культуры) народов Российской Федерации», на основании проекта границ территории объекта культурного наследия регионального значения «Доходный дом Г.Г. Пустовойтова, 1910 г., арх. Е.М. Гулин», постановления Главы Администрации Ростовской области от 09.10.1998 № 411 «О принятии на государственную охрану памятников истории и культуры г. Ростова-на-Дону и мерах по их охране» комитет по охране объектов культурного наследия Ростовской области **п о с т а н о в л я е т**:

1. Утвердить границы территории объекта культурного наследия регионального значения «Доходный дом Г.Г. Пустовойтова, 1910 г., арх. Е.М. Гулин», расположенного по адресу: Ростовская область, г. Ростов-на-Дону, ул. Б. Садовая, 46/30, пр. Буденновский/29, ул. Шаумяна, литер А, состоящего на государственной охране в соответствии с постановлением Главы Администрации Ростовской области от 09.10.1998 № 411, согласно приложению.


2. Определить, что деятельность в границах территории объекта культурного наследия, указанного в пункте 1 настоящего постановления, осуществляется в соответствии с требованиями, предусмотренными статьями 5¹, 47³ Федерального закона от 25.06.2002 № 73-ФЗ.

3. Настоящее постановление вступает в силу со дня его официального опубликования.

4. Постановление комитета по охране объектов культурного наследия Ростовской области от 09.04.2018 № 20/01-01/48 «Об утверждении границ территории объекта культурного наследия регионального значения «Доходный дом Г.Г. Пустовойтова, 1910 г., арх. Е.М. Гулин» признать утратившим силу.

5. Контроль за выполнением настоящего постановления возложить на заместителя председателя комитета по охране объектов культурного наследия Ростовской области – начальника отдела охраны объектов культурного наследия Коробову И.В.

Председатель комитета
по охране объектов культурного
наследия Ростовской области



И.В. Грунский

Приложение
к постановлению
комитета по охране объектов
культурного наследия
Ростовской области
от 03.12.2018 № 20/01-01/352

ГРАНИЦЫ

территории объекта культурного наследия регионального значения
«Доходный дом Г.Г. Пустовойтова, 1910 г., арх. Е.М. Гулин», расположенного по
адресу: Ростовская область, г. Ростов-на-Дону, ул. Б. Садовая, 46/30,
пр. Буденновский/29, ул. Шаумяна, литер А, состоящего на государственной охране в
соответствии с постановлением Главы Администрации Ростовской области от
09.10.1998 № 411 «О принятии на государственную охрану памятников истории и
культуры г. Ростова-на-Дону и мерах по их охране»

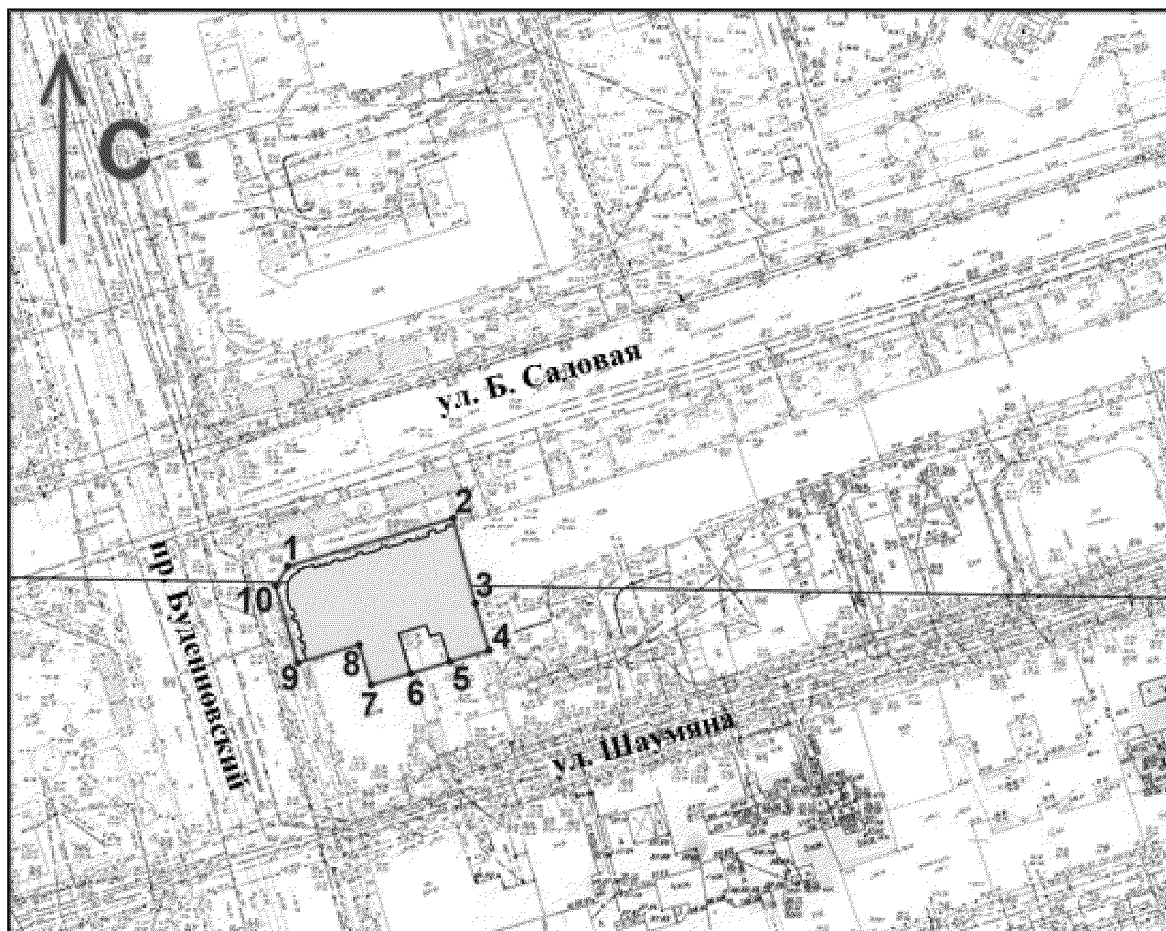
1. Таблица координат характерных точек границ территории
объекта культурного наследия регионального значения «Доходный дом Г.Г.
Пустовойтова, 1910 г., арх. Е.М. Гулин», расположенного по адресу: Ростовская
область, г. Ростов-на-Дону, ул. Б. Садовая, 46/30, пр. Буденновский/29, ул. Шаумяна,
литер А, состоящего на государственной охране в соответствии с постановлением
Главы Администрации Ростовской области от 09.10.1998 № 411 «О принятии на
государственную охрану памятников истории и культуры г. Ростова-на-Дону и мерах
по их охране»

Объект культурного наследия регионального значения «Доходный дом Г.Г. Пустовойтова, 1910 г., арх. Е.М. Гулин», по адресу: Ростовская область, г. Ростов-на-Дону, ул. Б. Садовая, 46/30, пр. Буденновский/29, ул. Шаумяна, литер А, состоит на государственной охране в соответствии с постановлением Главы Администрации Ростовской области от 09.10.1998 № 411 (далее – объект культурного наследия).



Обозначение (номер) характерной точки	Координаты характерных точек во Всемирной геодезической системе координат (WGS-84)		Координаты характерных точек в местной системе координат (МСК)	
	Северной широты	Восточной долготы	X	Y
Точка 1	47°13'12.19224	39°42'30.31398	421530.0808	2203508.8093
Точка 2	47°13'12.77686	39°42'33.00372	421539.3043	2203542.6446
Точка 3	47°13'12.23909	39°42'33.28032	421521.9884	2203546.9449
Точка 4	47°13'12.13291	39°42'33.33320	421512.4135	2203549.7112
Точка 5	47°13'11.56493	39°42'30.56283	421510.2288	2203541.6327
Точка 6	47°13'11.63394	39°42'30.53176	421507.9911	2203533.6334
Точка 7	47°13'12.23909	39°42'33.28032	421505.7428	2203525.6437

Точка 8	47°13'12.13291	39°42'33.33320	421513.8288	2203523.3683
Точка 9	47°13'11.56493	39°42'30.56283	421510.2408	2203510.8466
Точка 10	47°13'11.63394	39°42'30.53176	421525.8144	2203506.4523

2. Схема границ территории объекта культурного наследия



Условные обозначения:

-  – объект культурного наследия;
-  – границы территории объекта культурного наследия;
- 1-10** – характерные точки границ территории объекта культурного наследия.

Председатель комитета
по охране объектов культурного
наследия Ростовской области



И.В. Грунский