



КОМИТЕТ ПО ОХРАНЕ ОБЪЕКТОВ КУЛЬТУРНОГО НАСЛЕДИЯ РОСТОВСКОЙ ОБЛАСТИ

ПОСТАНОВЛЕНИЕ

от 06.12.2018 № 20/01-01/392

г. Ростов-на-Дону

Об утверждении границ территории объекта культурного наследия регионального значения «Здание Мужской прогимназии»

В соответствии со статьей 3¹ Федерального закона от 25.06.2002 № 73-ФЗ «Об объектах культурного наследия (памятниках истории и культуры) народов Российской Федерации», на основании проекта границ территории объекта культурного наследия регионального значения «Здание Мужской прогимназии», решения Ростовского областного Совета народных депутатов (Малый Совет) от 18.11.1992 № 301 «О принятии на государственную охрану памятников истории и культуры в Ростовской области» комитет по охране объектов культурного наследия Ростовской области **п о с т а н о в л я е т**:


1. Утвердить границы территории объекта культурного наследия регионального значения «Здание Мужской прогимназии», расположенного по адресу: Ростовская область, г. Азов, пл. Ленина (уточненный адрес: Ростовская область, г. Азов, ул. Мира, 2, литер А), состоящего на государственной охране в соответствии с решением Ростовского областного Совета народных депутатов (Малый Совет) от 18.11.1992 № 301, согласно приложению.

2. Определить, что деятельность в границах территории объекта культурного наследия, указанного в пункте 1 настоящего постановления, осуществляется в соответствии с требованиями, предусмотренными статьями 5¹, 47³ Федерального закона от 25.06.2002 № 73-ФЗ.

3. Настоящее постановление вступает в силу со дня его официального опубликования.

4. Контроль за выполнением настоящего постановления возложить на заместителя председателя комитета по охране объектов культурного наследия Ростовской области – начальника отдела охраны объектов культурного наследия Коробову И.В.

Председатель комитета
по охране объектов культурного
наследия Ростовской области



И.В. Грунский

Приложение
к постановлению
комитета по охране объектов
культурного наследия
Ростовской области
от 06.12.2018 № 20/01-01/392

ГРАНИЦЫ

территории объекта культурного наследия регионального значения
«Здание Мужской прогимназии», расположенного по адресу: Ростовская область,
г. Азов, пл. Ленина (уточненный адрес: Ростовская область, г. Азов,
ул. Мира, 2, литер А), состоящего на государственной охране в соответствии с
решением Ростовского областного Совета народных депутатов (Малый Совет) от
18.11.1992 № 301 «О принятии на государственную охрану памятников истории и
культуры в Ростовской области»

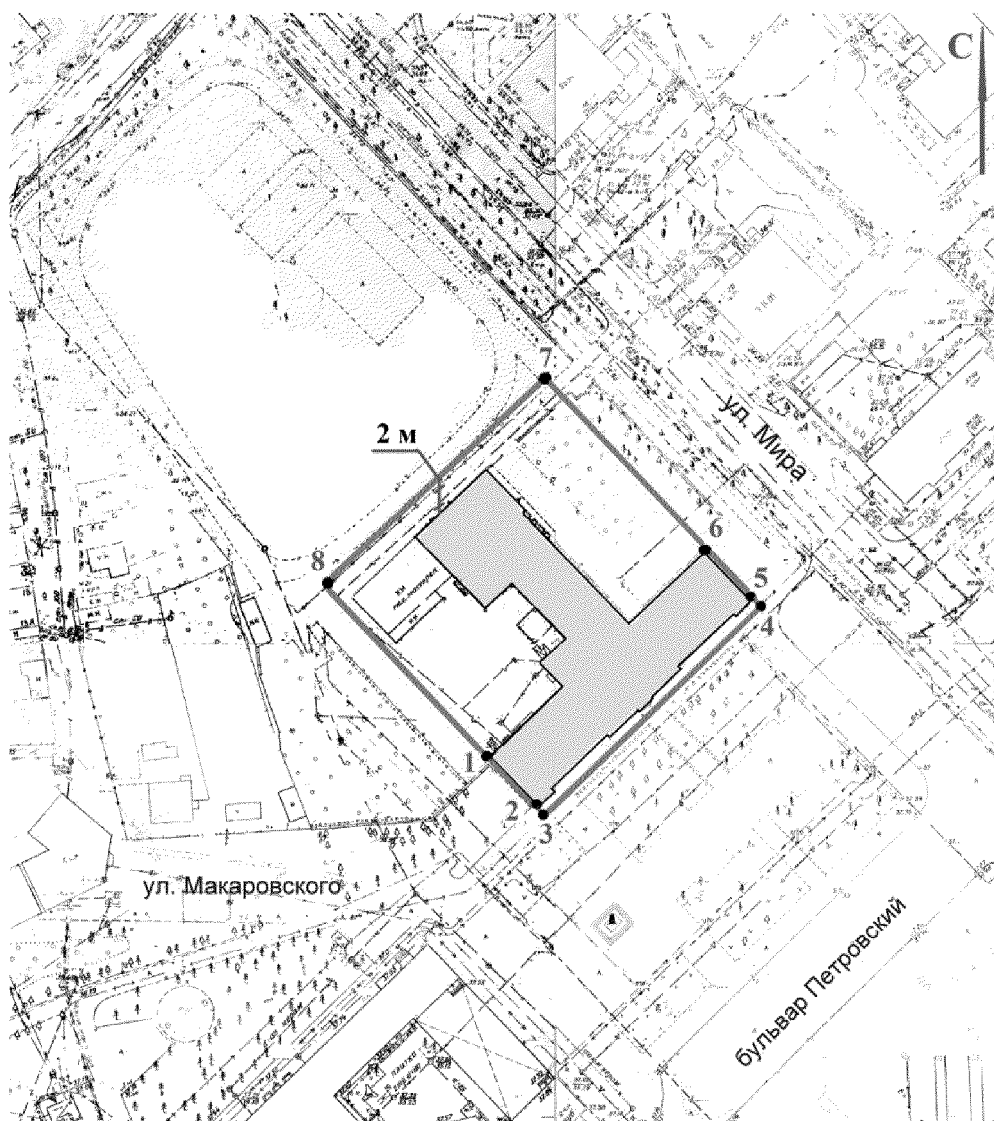
1. Таблица координат характерных точек границ территории
объекта культурного наследия регионального значения
«Здание Мужской прогимназии», расположенного по адресу: Ростовская область,
г. Азов, пл. Ленина (уточненный адрес: Ростовская область, г. Азов,
ул. Мира, 2, литер А), состоящего на государственной охране в соответствии с
решением Ростовского областного Совета народных депутатов (Малый Совет) от
18.11.1992 № 301 «О принятии на государственную охрану памятников истории и
культуры в Ростовской области»

Объект культурного наследия регионального значения «Здание Мужской прогимназии» расположен по адресу: Ростовская область, г. Азов, пл. Ленина (уточненный адрес: Ростовская область, г. Азов, ул. Мира, 2, литер А), состоит на государственной охране в соответствии с решением Ростовского областного Совета народных депутатов (Малый Совет) от 18.11.1992 № 301 (далее – объект культурного наследия).



Обозначение (номер) характерной точки	Координаты характерных точек во Всемирной геодезической системе координат (WGS-84)		Координаты характерных точек в местной системе координат (МСК)	
	Северной широты	Восточной долготы	X	Y
Точка 1	47°06'29.99	39°25'00.05	409331.65	1408904.72
Точка 2	47°06'29.69	39°25'00.48	409322.43	1408914.08
Точка 3	47°06'29.66	39°25'00.52	409321.62	1408914.87
Точка 4	47°06'31.09	39°25'02.66	409366.39	1408959.19
Точка 5	47°06'31.11	39°25'02.63	409367.09	1408958.54
Точка 6	47°06'31.43	39°25'02.18	409376.72	1408948.97

Точка 7	47°06'32.63	39°25'00.60	409413.16	1408914.91
Точка 8	47°06'31.23	39°24'58.42	409369.16	1408869.78


2. Схема границ территории объекта культурного наследия



Условные обозначения:

-  – объект культурного наследия;
-  – границы территории объекта культурного наследия;
- 1 – 8 – характерные точки границ территории объекта культурного наследия.

Председатель комитета
по охране объектов культурного
наследия Ростовской области



И.В. Грунский