



КОМИТЕТ ПО ОХРАНЕ ОБЪЕКТОВ КУЛЬТУРНОГО НАСЛЕДИЯ РОСТОВСКОЙ ОБЛАСТИ

ПОСТАНОВЛЕНИЕ

от 06.12.2018 № 20/01-01/384

г. Ростов-на-Дону

Об утверждении границ территории объекта культурного наследия федерального значения «Здание Ростовского Государственного драматического театра им. М. Горького»

В соответствии со статьей 3¹ Федерального закона от 25.06.2002 № 73-ФЗ «Об объектах культурного наследия (памятниках истории и культуры) народов Российской Федерации», на основании проекта границ территории объекта культурного наследия федерального значения «Здание Ростовского Государственного драматического театра им. М. Горького», постановления Совета Министров РСФСР от 04.12.1974 № 624 «О дополнении и частичном изменении постановления Совета Министров РСФСР от 30 августа 1960 г. № 1327 «О дальнейшем улучшении дела охраны памятников культуры в РСФСР» комитет по охране объектов культурного наследия Ростовской области **п о с т а н о в л я е т :**

1. Утвердить границы территории объекта культурного наследия федерального значения «Здание Ростовского Государственного драматического театра им. М. Горького», расположенного по адресу: Ростовская область, г. Ростов-на-Дону, Театральная пл. (уточненный адрес: Ростовская область, г. Ростов-на-Дону, пл. Театральная, 1, литеры А, А1, А2, а, а1, а2, а3, а4, а5, а6, а7, а8, а9, а10, а11, а12, а13, а14, а15, Г), состоящего на государственной охране в соответствии с постановлением Совета Министров РСФСР от 04.12.1974 № 624, согласно приложению.

2. Определить, что деятельность в границах территории объекта культурного наследия, указанного в пункте 1 настоящего постановления, осуществляется в соответствии с требованиями, предусмотренными статьями 5¹, 47³ Федерального закона от 25.06.2002 № 73-ФЗ.

3. Настоящее постановление вступает в силу со дня его официального опубликования.

4. Контроль за выполнением настоящего постановления возложить на заместителя председателя комитета по охране объектов культурного наследия Ростовской области – начальника отдела охраны объектов культурного наследия Коробову И.В.

Председатель комитета
по охране объектов культурного
наследия Ростовской области



И.В. Грунский

Приложение
к постановлению
комитета по охране объектов
культурного наследия
Ростовской области
от 06.12.2018 № 20/01-01/384

ГРАНИЦЫ

территории объекта культурного наследия федерального значения
«Здание Ростовского Государственного драматического театра им. М. Горького»,
расположенного по адресу: Ростовская область, г. Ростов-на-Дону, Театральная пл.
(уточненный адрес: Ростовская область, г. Ростов-на-Дону,
пл. Театральная, 1, литеры А, А1, А2, а, а1, а2, а3, а4, а5, а6, а7, а8, а9, а10, а11, а12,
а13, а14, а15, Г), состоящего на государственной охране в соответствии с
постановлением Совета Министров РСФСР от 04.12.1974 № 624 «О дополнении и
частичном изменении постановления Совета Министров РСФСР от 30 августа 1960 г.
№ 1327 «О дальнейшем улучшении дела охраны памятников культуры в РСФСР»

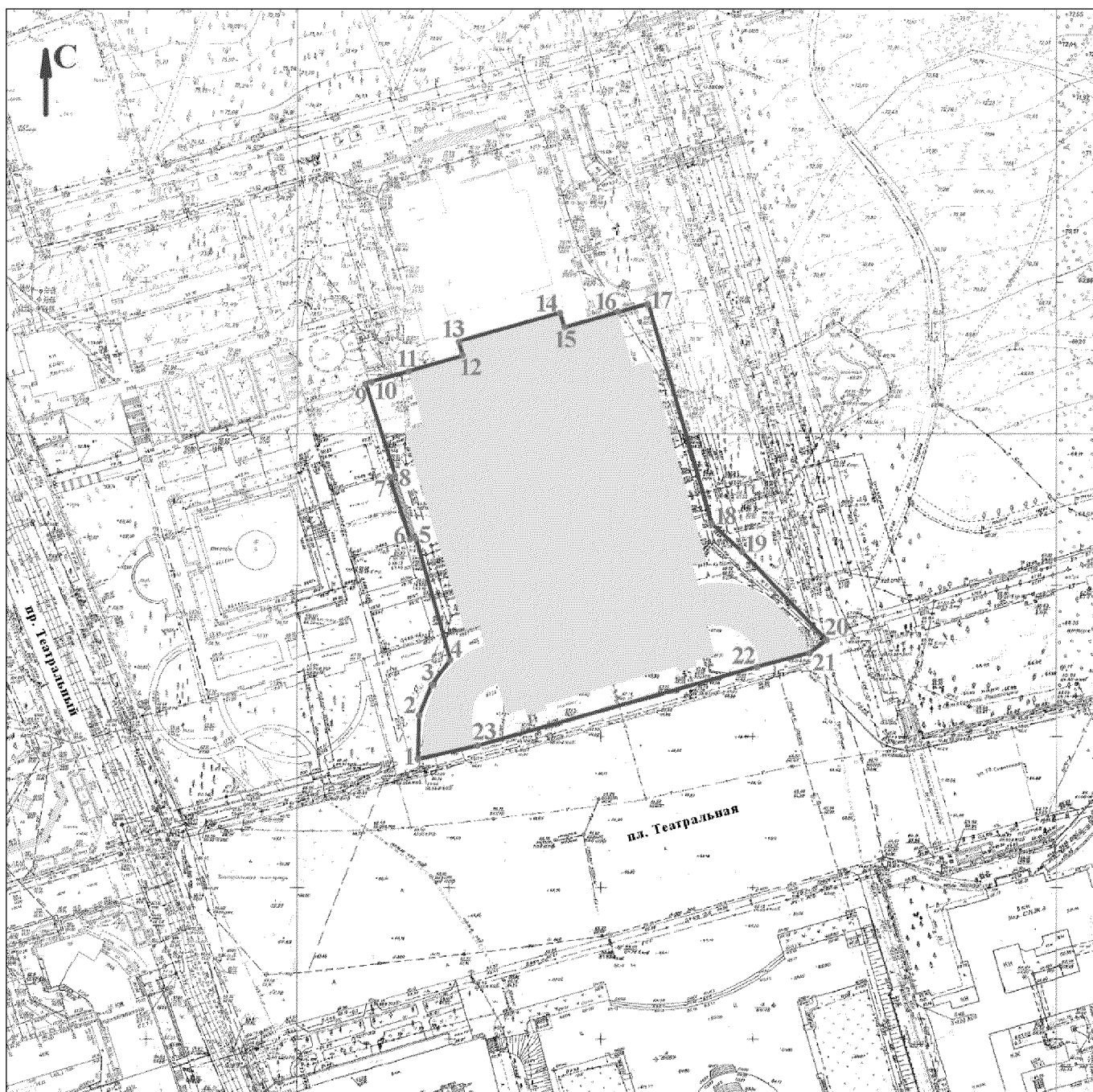
1. Таблица координат характерных точек границ территории
объекта культурного наследия федерального значения
«Здание Ростовского Государственного драматического театра им. М. Горького»,
расположенного по адресу: Ростовская область, г. Ростов-на-Дону, Театральная пл.
(уточненный адрес: Ростовская область, г. Ростов-на-Дону,
пл. Театральная, 1, литеры А, А1, А2, а, а1, а2, а3, а4, а5, а6, а7, а8, а9, а10, а11, а12,
а13, а14, а15, Г), состоящего на государственной охране в соответствии с
постановлением Совета Министров РСФСР от 04.12.1974 № 624 «О дополнении и
частичном изменении постановления Совета Министров РСФСР от 30 августа 1960 г.
№ 1327 «О дальнейшем улучшении дела охраны памятников культуры в РСФСР»

Объект культурного наследия федерального значения «Здание Ростовского Государственного драматического театра им. М. Горького», расположен по адресу: Ростовская область, г. Ростов-на-Дону, Театральная пл. (уточненный адрес: Ростовская область, г. Ростов-на-Дону, пл. Театральная, 1, литеры А, А1, А2, а, а1, а2, а3, а4, а5, а6, а7, а8, а9, а10, а11, а12, а13, а14, а15, Г), состоит на государственной охране в соответствии с постановлением Совета Министров РСФСР от 04.12.1974 № 624 (далее – объект культурного наследия).



| Обозначение (номер) характерной точки | Координаты характерных точек во Всемирной геодезической системе координат (WGS-84) | | Координаты характерных точек в местной системе координат (МСК) | |
|--|---|----------------------|--|------------|
| | Северной широты | Восточной долготы | X | Y |
| Точка 1 | 47°13'39.82 | 39°44'38.90 | 422349.09 | 2206261.61 |
| Точка 2 | 47°13'40.32 | 39°44'38.90 | 422364.61 | 2206261.90 |

| | | | | |
|----------|-------------|-------------|-----------|------------|
| Точка 3 | 47°13'40.64 | 39°44'39.11 | 422374.35 | 2206266.43 |
| Точка 4 | 47°13'40.86 | 39°44'39.40 | 422381.09 | 2206272.74 |
| Точка 5 | 47°13'42.20 | 39°44'38.87 | 422422.47 | 2206262.16 |
| Точка 6 | 47°13'42.18 | 39°44'38.82 | 422422.02 | 2206261.24 |
| Точка 7 | 47°13'42.86 | 39°44'38.55 | 422443.01 | 2206255.88 |
| Точка 8 | 47°13'42.87 | 39°44'38.60 | 422443.31 | 2206256.93 |
| Точка 9 | 47°13'43.84 | 39°44'38.13 | 422473.59 | 2206247.42 |
| Точка 10 | 47°13'43.86 | 39°44'38.20 | 422473.98 | 2206248.88 |
| Точка 11 | 47°13'43.98 | 39°44'38.83 | 422477.47 | 2206262.26 |
| Точка 12 | 47°13'44.15 | 39°44'39.73 | 422482.43 | 2206281.29 |
| Точка 13 | 47°13'44.24 | 39°44'39.69 | 422485.33 | 2206280.52 |
| Точка 14 | 47°13'44.52 | 39°44'41.18 | 422493.51 | 2206311.98 |
| Точка 15 | 47°13'44.43 | 39°44'41.22 | 422490.61 | 2206312.75 |
| Точка 16 | 47°13'44.59 | 39°44'42.06 | 422495.23 | 2206330.44 |
| Точка 17 | 47°13'44.68 | 39°44'42.55 | 422497.94 | 2206340.85 |
| Точка 18 | 47°13'42.31 | 39°44'43.56 | 422424.41 | 2206361.02 |
| Точка 19 | 47°13'42.00 | 39°44'44.10 | 422414.67 | 2206372.12 |
| Точка 20 | 47°13'41.07 | 39°44'45.36 | 422385.49 | 2206398.24 |
| Точка 21 | 47°13'40.93 | 39°44'45.00 | 422381.21 | 2206390.49 |
| Точка 22 | 47°13'40.79 | 39°44'44.25 | 422377.25 | 2206374.63 |
| Точка 23 | 47°13'39.97 | 39°44'39.87 | 422353.38 | 2206282.07 |

2. Схема границ территории объекта культурного наследия



Условные обозначения:

-  – объект культурного наследия;
-  – границы территории объекта культурного наследия;
- 1 – 23** – характерные точки границ территории объекта культурного наследия.

Председатель комитета
по охране объектов культурного
наследия Ростовской области



И.В. Грунский