



КОМИТЕТ ПО ОХРАНЕ ОБЪЕКТОВ КУЛЬТУРНОГО НАСЛЕДИЯ РОСТОВСКОЙ ОБЛАСТИ

ПОСТАНОВЛЕНИЕ

от 06.12.2018 № 20/01-01/389

г. Ростов-на-Дону

Об утверждении границ территории объекта культурного наследия регионального значения «Памятник Герою Советского Союза Н.И. Гулимову»

В соответствии со статьей 3¹ Федерального закона от 25.06.2002 № 73-ФЗ «Об объектах культурного наследия (памятниках истории и культуры) народов Российской Федерации», на основании проекта границ территории объекта культурного наследия регионального значения «Памятник Герою Советского Союза Н.И. Гулимову», решения Ростовского областного Совета народных депутатов (Малый Совет) от 18.11.1992 № 301 «О принятии на государственную охрану памятников истории и культуры в Ростовской области» комитет по охране объектов культурного наследия Ростовской области **п о с т а н о в л я е т**:


1. Утвердить границы территории объекта культурного наследия регионального значения «Памятник Герою Советского Союза Н.И. Гулимову», расположенного по адресу: Ростовская область, г. Азов, школа № 9 (уточненный адрес: Ростовская область, г. Азов, ул. Московская, 141), состоящего на государственной охране в соответствии решением Ростовского областного Совета народных депутатов (Малый Совет) от 18.11.1992 № 301, согласно приложению.

2. Определить, что деятельность в границах территории объекта культурного наследия, указанного в пункте 1 настоящего постановления, осуществляется в соответствии с требованиями, предусмотренными статьями 5¹, 47³ Федерального закона от 25.06.2002 № 73-ФЗ.

3. Настоящее постановление вступает в силу со дня его официального опубликования.

4. Контроль за выполнением настоящего постановления возложить на заместителя председателя комитета по охране объектов культурного наследия Ростовской области – начальника отдела охраны объектов культурного наследия Коровову И.В.

Председатель комитета
по охране объектов культурного
наследия Ростовской области



И.В. Грунский

Приложение
к постановлению
комитета по охране объектов
культурного наследия
Ростовской области
от 06.12.2018 № 20/01-01/389

ГРАНИЦЫ

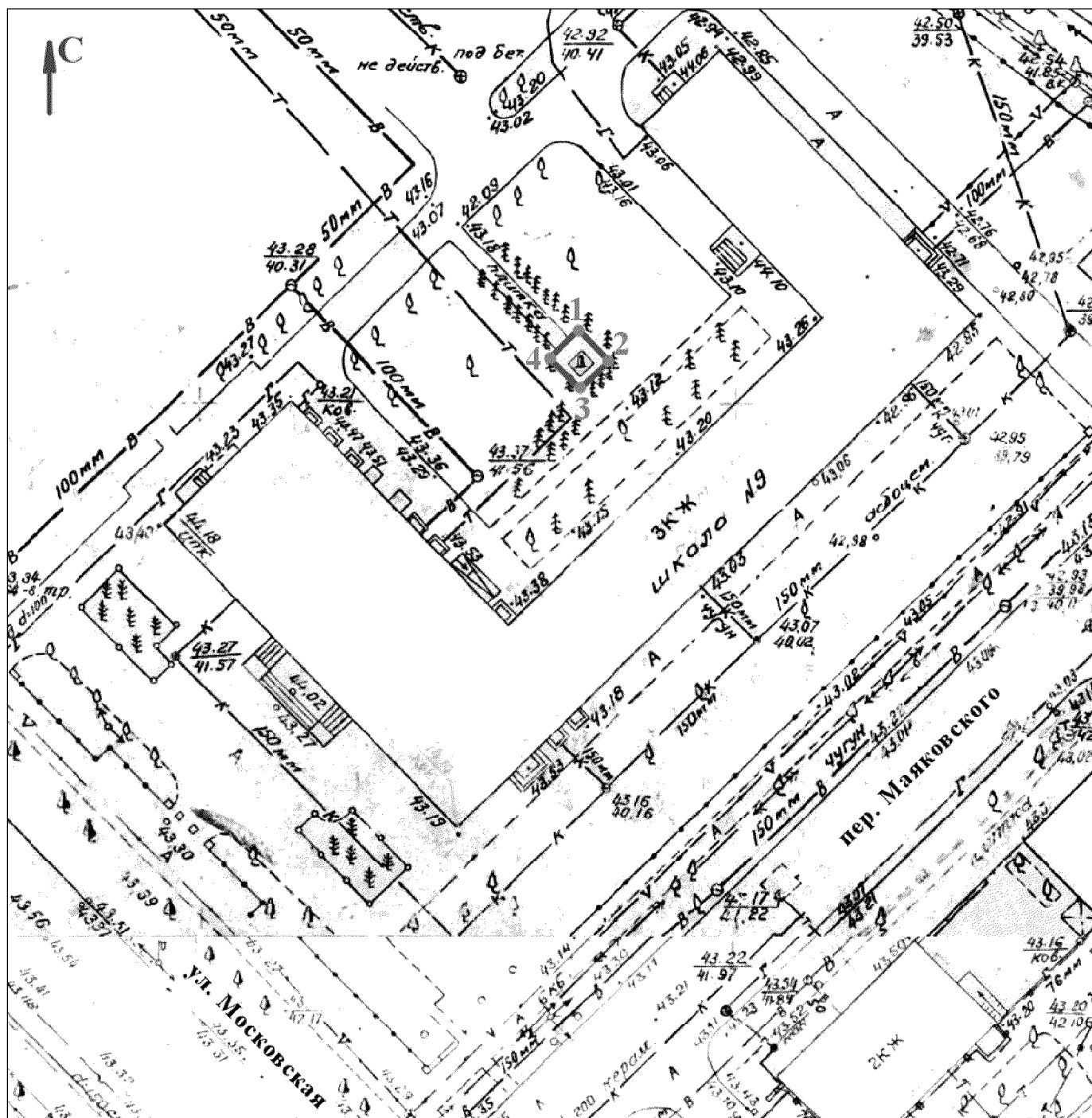
территории объекта культурного наследия регионального значения
«Памятник Герою Советского Союза Н.И. Гулимову», расположенного по адресу:
Ростовская область, г. Азов, школа № 9 (уточненный адрес: Ростовская область,
г. Азов, ул. Московская, 141), состоящего на государственной охране
в соответствии с решением Ростовского областного Совета народных депутатов
(Малый Совет) от 18.11.1992 № 301 «О принятии на государственную охрану
памятников истории и культуры в Ростовской области»

1. Таблица координат характерных точек границ территории
объекта культурного наследия регионального значения
«Памятник Герою Советского Союза Н.И. Гулимову», расположенного по адресу:
Ростовская область, г. Азов, школа № 9 (уточненный адрес: Ростовская область,
г. Азов, ул. Московская, 141), состоящего на государственной охране
в соответствии с решением Ростовского областного Совета народных депутатов
(Малый Совет) от 18.11.1992 № 301 «О принятии на государственную охрану
памятников истории и культуры в Ростовской области»


Объект культурного наследия регионального значения «Памятник Герою Советского Союза Н.И. Гулимову», расположен по адресу: Ростовская область, г. Азов, школа № 9 (уточненный адрес: Ростовская область, г. Азов, ул. Московская, 141), состоит на государственной охране в соответствии с решением Ростовского областного Совета народных депутатов (Малый Совет) от 18.11.1992 № 301 (далее – объект культурного наследия).

Обозначение (номер) характерной точки	Координаты характерных точек во Всемирной геодезической системе координат (WGS-84)		Координаты характерных точек в местной системе координат (МСК)	
	Северной широты	Восточной долготы	X	Y
Точка 1	47°05'59.88	39°26'29.76	408436.67	1410813.50
Точка 2	47°05'59.78	39°26'29.90	408433.75	1410816.44
Точка 3	47°05'59.69	39°26'29.76	408430.96	1410813.67
Точка 4	47°05'59.79	39°26'29.62	408433.88	1410810.73

2. Схема границ территории объекта культурного наследия



Условные обозначения:



— объект культурного наследия;



— границы территории объекта культурного наследия;

1 – 4

— характерные точки границ территории объекта культурного наследия.

Председатель комитета
по охране объектов культурного
наследия Ростовской области



И.В. Грунский