



КОМИТЕТ ПО ОХРАНЕ ОБЪЕКТОВ КУЛЬТУРНОГО НАСЛЕДИЯ РОСТОВСКОЙ ОБЛАСТИ

ПОСТАНОВЛЕНИЕ

от 06.12.2018 № 20/01-01/385

г. Ростов-на-Дону

Об утверждении границ территории объекта культурного наследия регионального значения «Жилой дом Михаила и Павла Мочалиных, затем клуб приказчиков» (уточненное наименование: «Жилой дом А. Мочалиной»)

В соответствии со статьей 3¹ Федерального закона от 25.06.2002 № 73-ФЗ «Об объектах культурного наследия (памятниках истории и культуры) народов Российской Федерации», на основании проекта границ территории объекта культурного наследия регионального значения «Жилой дом Михаила и Павла Мочалиных, затем клуб приказчиков» (уточненное наименование: «Жилой дом А. Мочалиной»), решения Ростовского областного Совета народных депутатов (Малый Совет) от 18.11.1992 № 301 «О принятии на государственную охрану памятников истории и культуры в Ростовской области» комитет по охране объектов культурного наследия Ростовской области **п о с т а н о в л я е т**:

1. Утвердить границы территории объекта культурного наследия регионального значения «Жилой дом Михаила и Павла Мочалиных, затем клуб приказчиков» (уточненное наименование: «Жилой дом А. Мочалиной»), расположенного по адресу: Ростовская область, г. Азов, ул. Московская, 60 ул. 50 лет Октября (уточненный адрес: Ростовская область, г. Азов, ул. Московская, 60/24, литер А), состоящего на государственной охране в соответствии с решением Ростовского областного Совета народных депутатов (Малый Совет) от 18.11.1992 № 301, согласно приложению.

2. Определить, что деятельность в границах территории объекта культурного наследия, указанного в пункте 1 настоящего постановления, осуществляется в соответствии с требованиями, предусмотренными статьями 5¹, 47³ Федерального закона от 25.06.2002 № 73-ФЗ.

3. Настоящее постановление вступает в силу со дня его официального опубликования.

4. Контроль за выполнением настоящего постановления возложить на заместителя председателя комитета по охране объектов культурного наследия Ростовской области – начальника отдела охраны объектов культурного наследия Коробову И.В.

Председатель комитета
по охране объектов культурного
наследия Ростовской области



И.В. Грунский

Приложение
к постановлению
комитета по охране объектов
культурного наследия
Ростовской области
от 06.12.2018 № 20/01-01/385

ГРАНИЦЫ

территории объекта культурного наследия регионального значения
«Жилой дом Михаила и Павла Мочалиных, затем клуб приказчиков» (уточненное
наименование: «Жилой дом А. Мочалиной»), расположенного по адресу:
Ростовская область, г. Азов, ул. Московская, 60 ул. 50 лет Октября (уточненный адрес:
Ростовская область, г. Азов, ул. Московская, 60/24, литер А), состоящего на
государственной охране в соответствии с решением Ростовского областного Совета
народных депутатов (Малый Совет) от 18.11.1992 № 301 «О принятии на
государственную охрану памятников истории и культуры в Ростовской области»

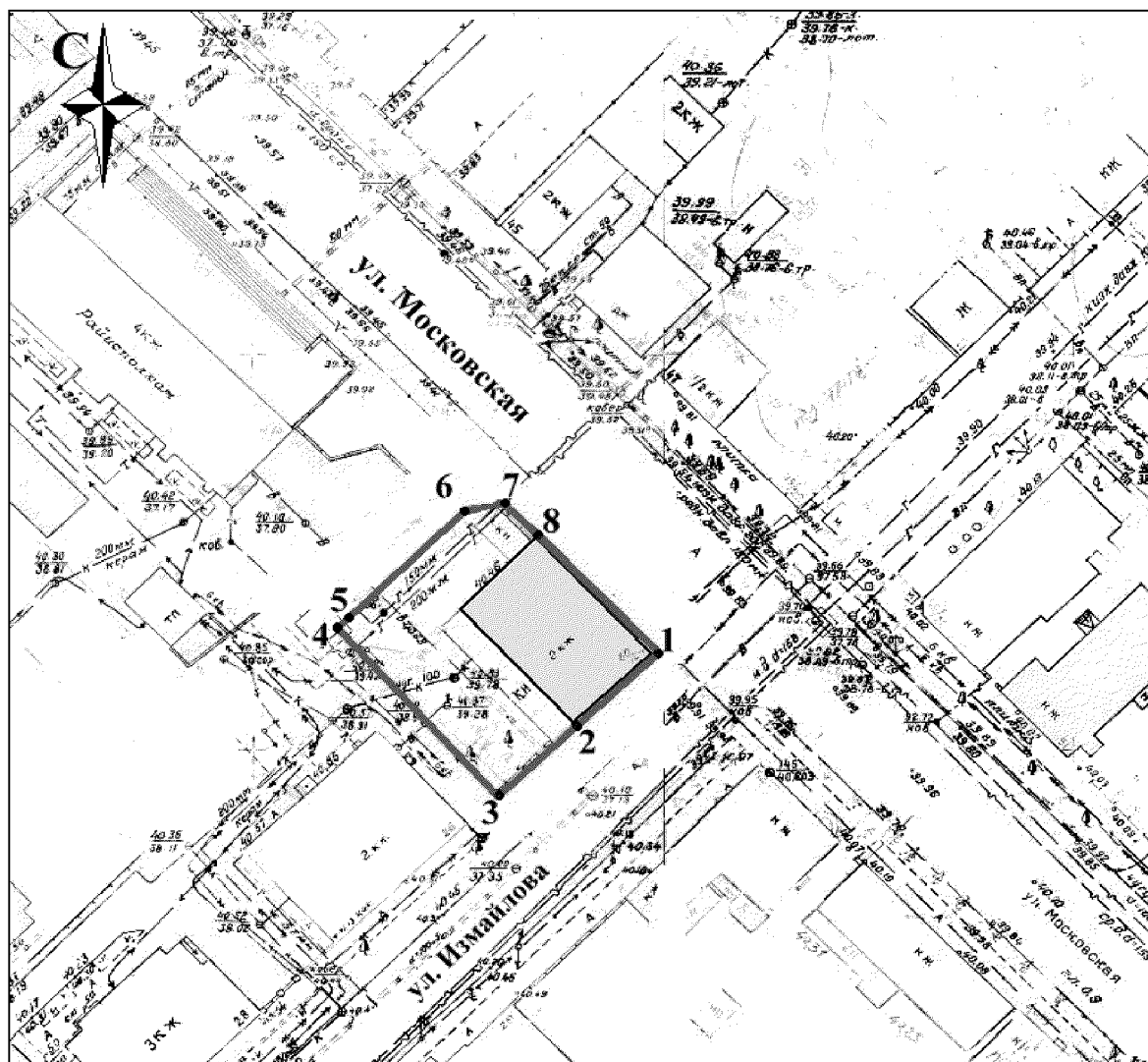
1. Таблица координат характерных точек границ территории
объекта культурного наследия регионального значения «Жилой дом Михаила и Павла
Мочалиных, затем клуб приказчиков» (уточненное наименование: «Жилой дом
А. Мочалиной»), расположенного по адресу: Ростовская область, г. Азов,
ул. Московская, 60 ул. 50 лет Октября (уточненный адрес: Ростовская область,
г. Азов, ул. Московская, 60/24, литер А), состоящего на государственной охране
в соответствии с решением Ростовского областного Совета народных депутатов
(Малый Совет) от 18.11.1992 № 301 «О принятии на государственную охрану
памятников истории и культуры в Ростовской области»

Объект культурного наследия регионального значения «Жилой дом Михаила
и Павла Мочалиных, затем клуб приказчиков» (уточненное наименование:
«Жилой дом А. Мочалиной») расположен по адресу: Ростовская область, г. Азов, ул.
Московская, 60 ул. 50 лет Октября (уточненный адрес: Ростовская область, г. Азов,
ул. Московская, 60/24, литер А), состоит на государственной охране в соответствии с
решением Ростовского областного Совета народных депутатов (Малый Совет) от
18.11.1992 № 301 (далее – объект культурного наследия).


| Обозначение (номер) характерной точки | Координаты характерных точек во Всемирной геодезической системе координат (WGS-84) | | Координаты характерных точек в местной системе координат (МСК) | |
|--|---|----------------------|--|------------|
| | Северной широты | Восточной долготы | X | Y |
| Точка 1 | 47°06'34.31 | 39°25'36.16 | 409479.10 | 1409663.71 |
| Точка 2 | 47°06'33.95 | 39°25'35.61 | 409467.66 | 1409652.33 |
| Точка 3 | 47°06'33.75 | 39°25'35.28 | 409461.29 | 1409645.43 |
| Точка 4 | 47°06'34.38 | 39°25'34.38 | 409480.43 | 1409626.16 |

| | | | | |
|---------|-------------|-------------|-----------|------------|
| Точка 5 | 47°06'34.40 | 39°25'34.41 | 409481.07 | 1409626.78 |
| Точка 6 | 47°06'34.81 | 39°25'35.09 | 409494.02 | 1409640.79 |
| Точка 7 | 47°06'34.87 | 39°25'35.37 | 409495.88 | 1409646.65 |
| Точка 8 | 47°06'34.77 | 39°25'35.50 | 409493.06 | 1409649.51 |

2. Схема границ территории объекта культурного наследия



Условные обозначения:




– объект культурного наследия;



– границы территории объекта культурного наследия;

1 – 8 – характерные точки границ территории объекта культурного наследия.

Председатель комитета
по охране объектов культурного
наследия Ростовской области



И.В. Грунский