



## КОМИТЕТ ПО ОХРАНЕ ОБЪЕКТОВ КУЛЬТУРНОГО НАСЛЕДИЯ РОСТОВСКОЙ ОБЛАСТИ

### ПОСТАНОВЛЕНИЕ

от 17.12.2018 № 20/01-01/414

г. Ростов-на-Дону

#### Об утверждении границ территории объекта культурного наследия регионального значения «Частный дом» (уточненное наименование: «Жилой дом Н.А. Скоменцева»)

В соответствии со статьей 3<sup>1</sup> Федерального закона от 25.06.2002 № 73-ФЗ «Об объектах культурного наследия (памятниках истории и культуры) народов Российской Федерации», на основании проекта границ территории объекта культурного наследия регионального значения «Частный дом» (уточненное наименование: «Жилой дом Н.А. Скоменцева»), решения Ростовского областного Совета народных депутатов (Малый Совет) от 18.11.1992 № 301 «О принятии на государственную охрану памятников истории и культуры в Ростовской области» комитет по охране объектов культурного наследия Ростовской области **п о с т а н о в л я е т**:


1. Утвердить границы территории объекта культурного наследия регионального значения «Частный дом» (уточненное наименование: «Жилой дом Н.А. Скоменцева»), расположенного по адресу: Ростовская область, г. Азов, пр. К. Маркса 6 (уточненный адрес: Ростовская область, г. Азов, бул. Петровский, 6/43, ул. Ленинградская, литер А), состоящего на государственной охране в соответствии решением Ростовского областного Совета народных депутатов (Малый Совет) от 18.11.1992 № 301, согласно приложению.

2. Определить, что деятельность в границах территории объекта культурного наследия, указанного в пункте 1 настоящего постановления, осуществляется в соответствии с требованиями, предусмотренными статьями 5<sup>1</sup>, 47<sup>3</sup> Федерального закона от 25.06.2002 № 73-ФЗ.

3. Настоящее постановление вступает в силу со дня его официального опубликования.

4. Контроль за выполнением настоящего постановления возложить на заместителя председателя комитета по охране объектов культурного наследия Ростовской области – начальника отдела охраны объектов культурного наследия Коробову И.В.

Председатель комитета  
по охране объектов культурного  
наследия Ростовской области



И.В. Грунский

Приложение  
к постановлению  
комитета по охране объектов  
культурного наследия  
Ростовской области  
от 17.12.2018 № 20/01-01/414

**ГРАНИЦЫ**

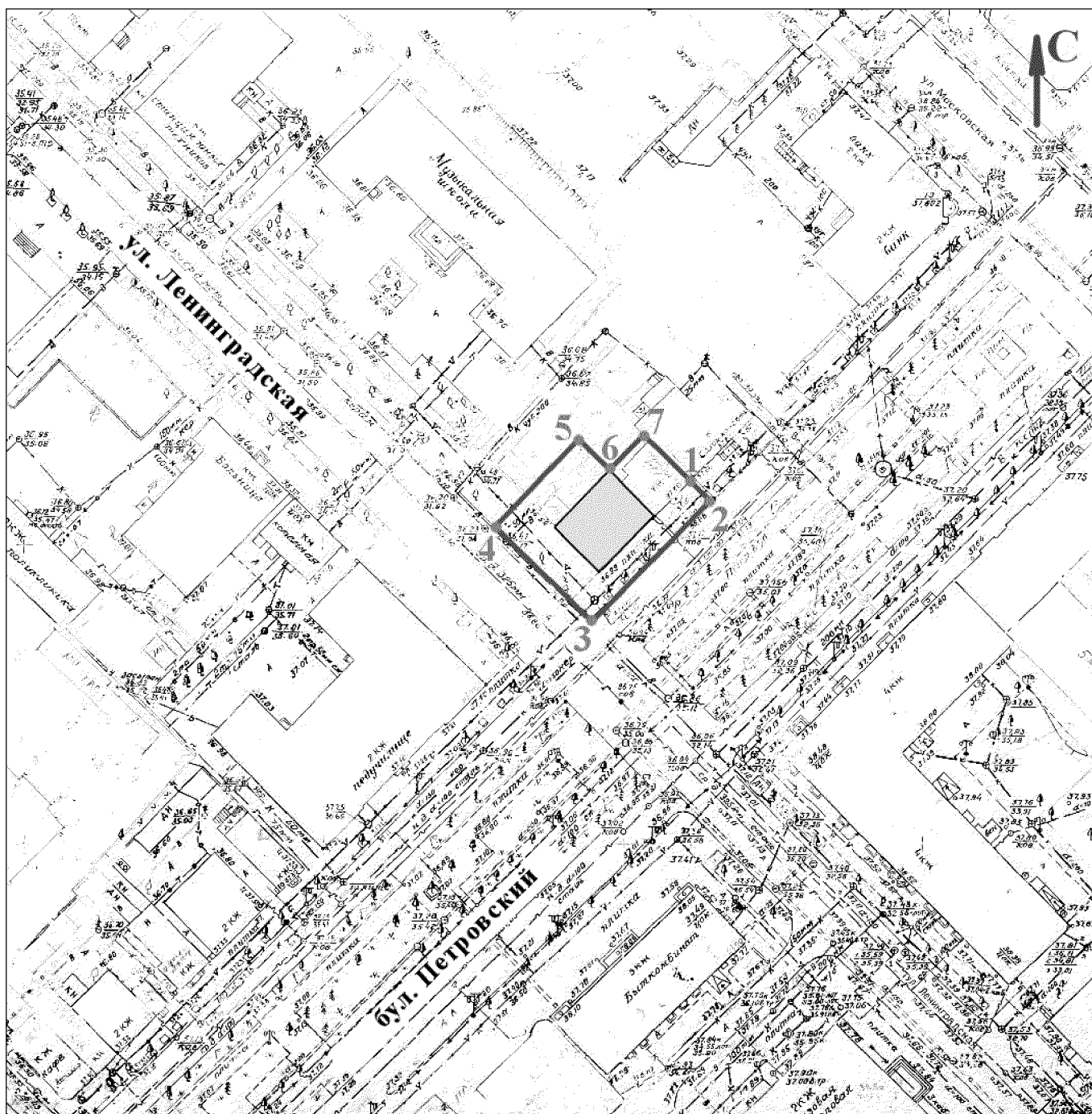
территории объекта культурного наследия регионального значения  
«Частный дом» (уточненное наименование: «Жилой дом Н.А. Скоменцева»),  
расположенного по адресу: Ростовская область, г. Азов, пр. К. Маркса 6  
(уточненный адрес: Ростовская область, г. Азов, бул. Петровский, 6/43,  
ул. Ленинградская, литер А), состоящего на государственной охране в соответствии с  
решением Ростовского областного Совета народных депутатов (Малый Совет) от  
18.11.1992 № 301 «О принятии на государственную охрану памятников истории  
и культуры в Ростовской области»

1. Таблица координат характерных точек границ территории  
объекта культурного наследия регионального значения  
«Частный дом» (уточненное наименование: «Жилой дом Н.А. Скоменцева»),  
расположенного по адресу: Ростовская область, г. Азов, пр. К. Маркса 6  
(уточненный адрес: Ростовская область, г. Азов, бул. Петровский, 6/43,  
ул. Ленинградская, литер А), состоящего на государственной охране в соответствии  
с решением Ростовского областного Совета народных депутатов (Малый Совет)  
от 18.11.1992 № 301 «О принятии на государственную охрану памятников истории  
и культуры в Ростовской области»



Объект культурного наследия регионального значения «Частный дом» (уточненное наименование: «Жилой дом Н.А. Скоменцева»), расположен по адресу: Ростовская область, г. Азов, пр. К. Маркса 6 (уточненный адрес: Ростовская область, г. Азов, бул. Петровский, 6/43, ул. Ленинградская, литер А), состоит на государственной охране в соответствии с решением Ростовского областного Совета народных депутатов (Малый Совет) от 18.11.1992 № 301 (далее – объект культурного наследия).

Обозначение (номер) характерной точки	Координаты характерных точек во Всемирной геодезической системе координат (WGS-84)		Координаты характерных точек в местной системе координат (МСК)	
	Северной широты	Восточной долготы	X	Y
Точка 1	47°06'42.41	39°25'20.25	409723.05	1409323.69
Точка 2	47°06'42.31	39°25'20.40	409719.78	1409326.85
Точка 3	47°06'41.66	39°25'19.47	409699.31	1409307.62
Точка 4	47°06'42.16	39°25'18.70	409714.68	1409291.14
Точка 5	47°06'42.63	39°25'19.37	409729.48	1409304.94
Точка 6	47°06'42.48	39°25'19.61	409724.69	1409310.08
Точка 7	47°06'42.66	39°25'19.87	409730.53	1409315.53

## 2. Схема границ территории объекта культурного наследия



Условные обозначения:

-  – объект культурного наследия;
-  – границы территории объекта культурного наследия;
- 1 – 7 – характерные точки границ территории объекта культурного наследия.

Председатель комитета  
по охране объектов культурного  
наследия Ростовской области



И.В. Грунский