



КОМИТЕТ ПО ОХРАНЕ ОБЪЕКТОВ КУЛЬТУРНОГО НАСЛЕДИЯ РОСТОВСКОЙ ОБЛАСТИ

ПОСТАНОВЛЕНИЕ

от 01.02.2019 № 20/01-01/5

г. Ростов-на-Дону

Об утверждении границ территории объекта культурного наследия регионального значения «Здание церковно-приходской школы» (уточненное наименование: «Александринская женская церковно-приходская школа»)

В соответствии со статьей 3¹ Федерального закона от 25.06.2002 № 73-ФЗ «Об объектах культурного наследия (памятниках истории и культуры) народов Российской Федерации», на основании проекта границ территории объекта культурного наследия регионального значения «Здание церковно-приходской школы» (уточненное наименование: «Александринская женская церковно-приходская школа»), постановления Главы Администрации Ростовской области от 14.03.1994 № 69 «О принятии на государственную охрану памятников истории и культуры области» комитет по охране объектов культурного наследия Ростовской области **п о с т а н о в л я е т**:


1. Утвердить границы территории объекта культурного наследия регионального значения «Здание церковно-приходской школы» (уточненное наименование: «Александринская женская церковно-приходская школа»), расположенного по адресу: Ростовская область, г. Шахты, ул. Шевченко, 149 (уточненный адрес: Ростовская область, г. Шахты, ул. Шевченко, 149, литеры А, а1), состоящего на государственной охране в соответствии с постановлением Главы Администрации Ростовской области от 14.03.1994 № 69, согласно приложению.

2. Определить, что деятельность в границах территории объекта культурного наследия, указанного в пункте 1 настоящего постановления, осуществляется в соответствии с требованиями, предусмотренными статьями 5¹, 47³ Федерального закона от 25.06.2002 № 73-ФЗ.

3. Настоящее постановление вступает в силу со дня его официального опубликования.

4. Контроль за выполнением настоящего постановления возложить на заместителя председателя комитета по охране объектов культурного наследия Ростовской области – начальника отдела охраны объектов культурного наследия Коровову И.В.

Председатель комитета
по охране объектов культурного
наследия Ростовской области



И.В. Грунский

Приложение
к постановлению
комитета по охране объектов
культурного наследия
Ростовской области
от 01.02.2019 № 20/01-01/5

ГРАНИЦЫ

территории объекта культурного наследия регионального значения
«Здание церковно-приходской школы» (уточненное наименование: «Александринская женская церковно-приходская школа»), расположенного по адресу: Ростовская область, г. Шахты, ул. Шевченко, 149 (уточненный адрес: Ростовская область, г. Шахты, ул. Шевченко, 149, литеры А, а1), состоящего на государственной охране в соответствии с постановлением Главы Администрации Ростовской области от 14.03.1994 № 69 «О принятии на государственную охрану памятников истории и культуры области»

1. Таблица координат характерных точек границ территории
объекта культурного наследия регионального значения
«Здание церковно-приходской школы» (уточненное наименование: «Александринская женская церковно-приходская школа»), расположенного по адресу: Ростовская область, г. Шахты, ул. Шевченко, 149 (уточненный адрес: Ростовская область, г. Шахты, ул. Шевченко, 149, литеры А, а1), состоящего на государственной охране в соответствии с постановлением Главы Администрации Ростовской области от 14.03.1994 № 69 «О принятии на государственную охрану памятников истории и культуры области»

Объект культурного наследия регионального значения «Здание церковно-приходской школы» (уточненное наименование: «Александринская женская церковно-приходская школа») расположен по адресу: Ростовская область, г. Шахты, ул. Шевченко, 149 (уточненный адрес: Ростовская область, г. Шахты, ул. Шевченко, 149, литеры А, а1), состоит на государственной охране в соответствии с постановлением Главы Администрации Ростовской области от 14.03.1994 № 69 (далее – объект культурного наследия).


Обозначение (номер) характерной точки	Координаты характерных точек во Всемирной геодезической системе координат (WGS-84)		Координаты характерных точек в местной системе координат (МСК)	
	Северной широты	Восточной долготы	X	Y
Точка 1	47°42'36.67	40°12'26.11	475535.41	2241869.63
Точка 2	47°42'36.48	40°12'26.55	475529.37	2241878.82
Точка 3	47°42'36.50	40°12'26.58	475530.21	2241879.37
Точка 4	47°42'36.41	40°12'26.79	475527.18	2241883.67

Точка 5	47°42'36.52	40°12'26.90	475530.54	2241886.03
Точка 6	47°42'36.37	40°12'27.23	475525.91	2241892.86
Точка 7	47°42'36.26	40°12'27.12	475522.55	2241890.51
Точка 8	47°42'36.16	40°12'27.32	475519.51	2241894.79
Точка 9	47°42'36.14	40°12'27.30	475518.69	2241894.22
Точка 10	47°42'35.96	40°12'27.66	475513.26	2241901.72
Точка 11	47°42'35.36	40°12'26.98	475494.83	2241887.36
Точка 12	47°42'35.51	40°12'26.67	475499.36	2241880.92
Точка 13	47°42'35.08	40°12'26.24	475486.33	2241871.75
Точка 14	47°42'35.61	40°12'25.10	475502.85	2241848.17

2. Схема границ территории объекта культурного наследия



Условные обозначения:




– объект культурного наследия;



– границы территории объекта культурного наследия;

1 – 14 – характерные точки границ территории объекта культурного наследия.

Председатель комитета
по охране объектов культурного
наследия Ростовской области



И.В. Грунский