



## **КОМИТЕТ ПО ОХРАНЕ ОБЪЕКТОВ КУЛЬТУРНОГО НАСЛЕДИЯ РОСТОВСКОЙ ОБЛАСТИ**

### **ПОСТАНОВЛЕНИЕ**

от 10.01.2025 № 46

г. Ростов-на-Дону

**О включении объекта, обладающего признаками объекта культурного наследия, расположенного по адресу: Ростовская область, г. Таганрог, ул. Чехова, 133, литеры А, Б, Б1, в перечень выявленных объектов культурного наследия и об утверждении границ его территории**

В соответствии с пунктом 5 статьи 3<sup>1</sup>, статьями 16<sup>1</sup>, 47<sup>2</sup>, 47<sup>3</sup> Федерального закона от 25.06.2002 № 73-ФЗ «Об объектах культурного наследия (памятниках истории и культуры) народов Российской Федерации», приказом Министерства культуры Российской Федерации от 02.07.2015 № 1905 «Об утверждении порядка проведения работ по выявлению объектов, обладающих признаками объекта культурного наследия, и государственному учету объектов, обладающих признаками объекта культурного наследия», постановлением Правительства Ростовской области от 20.07.2016 № 516 «Об утверждении Порядка организации работы по установлению историко-культурной ценности объекта, обладающего признаками объекта культурного наследия», постановлением Правительства Ростовской области от 28.08.2019 № 616 «Об установлении Порядка утверждения границ территории выявленного объекта культурного наследия», заключением о наличии историко-культурной ценности объекта, обладающего признаками объекта культурного наследия «Домовладение Л. Плизиоти», расположенного по адресу: Ростовская область, г. Таганрог, ул. Чехова, 133, литеры А, Б, Б1, и о включении его в перечень выявленных объектов культурного наследия Ростовской области от 24.10.2024 № 42, комитет по охране объектов культурного наследия Ростовской области **п о с т а н о в л я е т**:

1. Включить объект, обладающий признаками объекта культурного наследия, расположенный по адресу: Ростовская область, г. Таганрог, ул. Чехова, 133, литеры А, Б, Б1, в перечень выявленных объектов культурного наследия с наименованием «Домовладение Л. Плизиоти».

2. Утвердить границы территории выявленного объекта культурного наследия «Домовладение Л. Плизиоти», расположенного по адресу: Ростовская область, г. Таганрог, ул. Чехова, 133, литеры А, Б, Б1, согласно приложению.


3. Определить, что сохранение, содержание и использование выявленного объекта культурного наследия «Домовладение Л. Плизиоти», расположенного по адресу: Ростовская область, г. Таганрог, ул. Чехова, 133, литеры А, Б, Б1, осуществляется в соответствии с требованиями, предусмотренными статьями

47<sup>2</sup>, 47<sup>3</sup> Федерального закона от 25.06.2002 № 73-ФЗ «Об объектах культурного наследия (памятниках истории и культуры) народов Российской Федерации».

4. Настоящее постановление вступает в силу со дня его официального опубликования.

5. Контроль за выполнением настоящего постановления возложить на заместителя председателя комитета по охране объектов культурного наследия Ростовской области – начальника отдела охраны объектов культурного наследия Коробову И.В.

Председатель комитета  
по охране объектов культурного  
наследия Ростовской области



И.В. Грунский

Приложение  
к постановлению  
комитета по охране объектов  
культурного наследия  
Ростовской области  
от 10.01.2025 № 46

### ГРАНИЦЫ

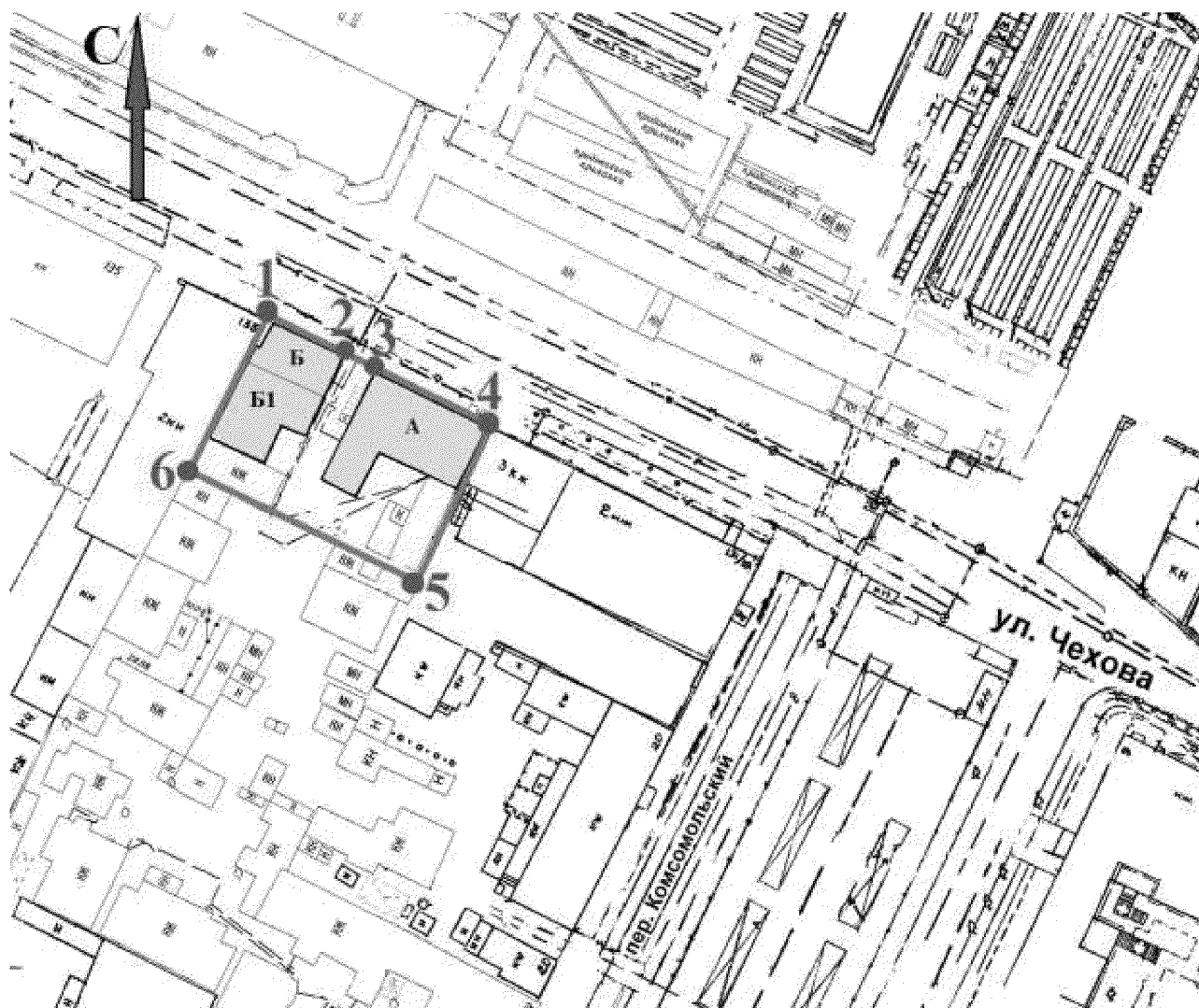
территории выявленного объекта культурного наследия «Домовладение  
Л. Плизиоти», расположенного по адресу: Ростовская область, г. Таганрог,  
ул. Чехова, 133, литеры А, Б, Б1

1. Таблица координат характерных точек границ территории выявленного  
объекта культурного наследия «Домовладение Л. Плизиоти», расположенного  
по адресу: Ростовская область, г. Таганрог, ул. Чехова, 133, литеры А, Б, Б1

Координатами характерных точек границ территории выявленного объекта  
культурного наследия «Домовладение Л. Плизиоти», расположенного по адресу:  
Ростовская область, г. Таганрог, ул. Чехова, 133, литеры А, Б, Б  
(далее – выявленный объект культурного наследия), являются:

| Обозначение<br>(номер)<br>характерной<br>точки | Координаты характерных<br>точек во Всемирной<br>геодезической системе<br>координат (WGS-84) |                      | Координаты характерных точек<br>в местной системе координат<br>(МСК-61, зона 1) |            |
|--|---|----------------------|---|------------|
|  | Северной<br>широты  | Восточной<br>долготы | X   | Y          |
| 1  | 47°12'39.66"  | 38°55'0.03"          | 420173.48   | 1370819.98 |
| 2  | 47°12'39.51"  | 38°55'0.49"          | 420169.02   | 1370829.82 |
| 3  | 47°12'39.45"  | 38°55'0.69"          | 420167.07   | 1370834.03 |
| 4  | 47°12'39.21"  | 38°55'1.40"          | 420159.93   | 1370849.02 |
| 5  | 47°12'38.57"  | 38°55'0.94"          | 420140.10   | 1370839.62 |
| 6  | 47°12'39.01"  | 38°54'59.51"         | 420153.24   | 1370809.41 |
| 1  | 47°12'39.66"  | 38°55'0.03"          | 420173.48   | 1370819.98 |

## 2. Схема границ территории выявленного объекта культурного наследия



Условные обозначения:



- выявленный объект культурного наследия;




- границы территории выявленного объекта культурного наследия;

**1-6**

- характерные точки границы территории выявленного объекта культурного наследия.

Председатель комитета  
по охране объектов культурного  
наследия Ростовской области



И.В. Грунский