



КОМИТЕТ ПО ОХРАНЕ ОБЪЕКТОВ КУЛЬТУРНОГО НАСЛЕДИЯ РОСТОВСКОЙ ОБЛАСТИ

ПОСТАНОВЛЕНИЕ

от 16.04.2025 № 835

г. Ростов-на-Дону

О включении объекта, обладающего признаками объекта культурного наследия, расположенного по адресу: Ростовская область, г. Таганрог, ул. Р. Люксембург, 15, литеры А, А2, а1, а3, в перечень выявленных объектов культурного наследия и об утверждении границ его территории

В соответствии с пунктом 5 статьи 3¹, статьями 16¹, 47², 47³ Федерального закона от 25.06.2002 № 73-ФЗ «Об объектах культурного наследия (памятниках истории и культуры) народов Российской Федерации», приказом Министерства культуры Российской Федерации от 02.07.2015 № 1905 «Об утверждении порядка проведения работ по выявлению объектов, обладающих признаками объекта культурного наследия, и государственному учету объектов, обладающих признаками объекта культурного наследия», постановлением Правительства Ростовской области от 20.07.2016 № 516 «Об утверждении Порядка организации работы по установлению историко-культурной ценности объекта, обладающего признаками объекта культурного наследия», постановлением Правительства Ростовской области от 28.08.2019 № 616 «Об установлении Порядка утверждения границ территории выявленного объекта культурного наследия», заключением о наличии историко-культурной ценности объекта, обладающего признаками объекта культурного наследия «Домовладение А. Гумеля», расположенного по адресу: Ростовская область, г. Таганрог, ул. Р. Люксембург, 15, литеры А, А2, а1, а3, и о включении его в перечень выявленных объектов культурного наследия Ростовской области от 17.12.2024 № 58, комитет по охране объектов культурного наследия Ростовской области **п о с т а н о в л я е т**:

1. Включить объект, обладающий признаками объекта культурного наследия, расположенный по адресу: Ростовская область, г. Таганрог, ул. Р. Люксембург, 15, литеры А, А2, а1, а3, в перечень выявленных объектов культурного наследия с наименованием «Домовладение А. Гумеля».

2. Утвердить границы территории выявленного объекта культурного наследия «Домовладение А. Гумеля», расположенного по адресу: Ростовская область, г. Таганрог, ул. Р. Люксембург, 15, литеры А, А2, а1, а3, согласно приложению.


3. Определить, что сохранение, содержание и использование выявленного объекта культурного наследия «Домовладение А. Гумеля», расположенного по адресу: Ростовская область, г. Таганрог, ул. Р. Люксембург, 15, литеры А, А2, а1, а3, осуществляется в соответствии с требованиями, предусмотренными

статьями 47², 47³ Федерального закона от 25.06.2002 № 73-ФЗ «Об объектах культурного наследия (памятниках истории и культуры) народов Российской Федерации».

4. Настоящее постановление вступает в силу со дня его официального опубликования.

5. Контроль за выполнением настоящего постановления оставляю за собой.

Председатель комитета
по охране объектов культурного
наследия Ростовской области



И.В. Коробова

Приложение
к постановлению
комитета по охране объектов
культурного наследия
Ростовской области
от 16.04.2025 № 835

ГРАНИЦЫ

территории выявленного объекта культурного наследия «Домовладение
А. Гумеля», расположенного по адресу: Ростовская область, г. Таганрог,
ул. Р. Люксембург, 15, литеры А, А2, а1, а3

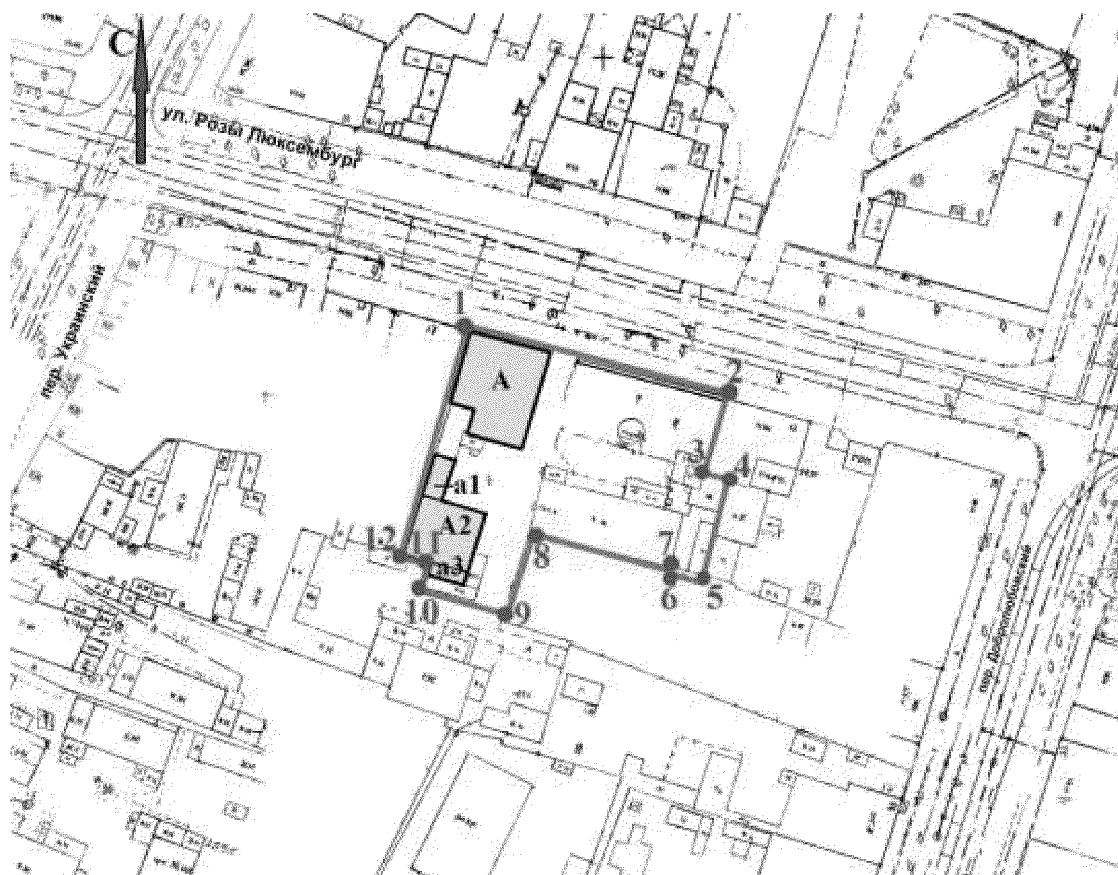
1. Таблица координат характерных точек границ территории выявленного
объекта культурного наследия «Домовладение А. Гумеля»,
расположенного по адресу: Ростовская область, г. Таганрог,
ул. Р. Люксембург, 15, литеры А, А2, а1, а3

Координатами характерных точек границ территории выявленного объекта культурного наследия «Домовладение А. Гумеля», расположенного по адресу: Ростовская область, г. Таганрог, ул. Р. Люксембург, 15, литеры А, А2, а1, а3 (далее – выявленный объект культурного наследия), являются:

Обозначение (номер) характерной точки	Координаты характерных точек во Всемирной геодезической системе координат (WGS-84)		Координаты характерных точек в местной системе координат (МСК-61, зона 1)	
	Северной широты	Восточной долготы	X	Y
1	2	3	4	5
1	47°12'19.40"	38°55'59.28"	419562.91	1372074.43
2	47°12'19.09"	38°56'1.04"	419553.57	1372111.57
3	47°12'18.71"	38°56'0.90"	419541.88	1372108.87
4	47°12'18.68"	38°56'1.10"	419540.93	1372112.97
5	47°12'18.21"	38°56'0.91"	419526.43	1372109.24
6	47°12'18.26"	38°56'0.67"	419527.79	1372104.03
7	47°12'18.27"	38°56'0.67"	419528.27	1372104.15
8	47°12'18.46"	38°55'59.68"	419533.72	1372083.15
9	47°12'18.02"	38°55'59.51"	419520.18	1372079.78
10	47°12'18.15"	38°55'58.94"	419524.15	1372067.75
11	47°12'18.26"	38°55'58.98"	419527.53	1372068.64

1	2	3	4	5
12	47°12'18.29"	38°55'58.82"	419528.46	1372065.12
1	47°12'19.40"	38°55'59.28"	419562.91	1372074.43

2. Схема границ территории выявленного объекта культурного наследия



Условные обозначения:




- выявленный объект культурного наследия;



- границы территории выявленного объекта культурного наследия;

1-12 - характерные точки границы территории выявленного объекта культурного наследия.

Председатель комитета
по охране объектов культурного
наследия Ростовской области



И.В. Коробова