



КОМИТЕТ ПО ОХРАНЕ ОБЪЕКТОВ КУЛЬТУРНОГО НАСЛЕДИЯ РОСТОВСКОЙ ОБЛАСТИ

ПОСТАНОВЛЕНИЕ

от 15.07.2025 № 1763

г. Ростов-на-Дону

О внесении изменения в постановление комитета по охране объектов культурного наследия Ростовской области от 25.01.2023 № 16


В целях устранения технической ошибки комитет по охране объектов культурного наследия Ростовской области **п о с т а н о в л я е т :**

1. Внести в постановление комитета по охране объектов культурного наследия Ростовской области от 25.01.2023 № 16 «О включении выявленного объекта культурного наследия «Доходный дом Ф.П. Рацул» в единый государственный реестр объектов культурного наследия (памятников истории и культуры) народов Российской Федерации в качестве объекта культурного наследия регионального значения (памятника) с наименованием «Жилой дом Ф.П. Рацул», II-я пол. XIX в., расположенного по адресу: Ростовская область, г. Таганрог, ул. Фрунзе, 2, об утверждении границ территории и требований к осуществлению деятельности в границах его территории» изменение согласно приложению.

2. Настоящее постановление вступает в силу со дня его официального опубликования.

3. Контроль за выполнением настоящего постановления возложить на начальника отдела по исполнению переданных полномочий Российской Федерации в области государственного учета объектов архитектурного наследия комитета по охране объектов культурного наследия Ростовской области Богданову М.Н..

Председатель комитета
по охране объектов культурного
наследия Ростовской области



И.В. Коробова

Приложение
к постановлению
комитета по охране объектов
культурного наследия
Ростовской области
от 15.07.2025 № 1764

ИЗМЕНЕНИЕ,
вносимое в постановление комитета по охране объектов
культурного наследия от 25.01.2023 № 16 «Доходный дом Ф.П. Рацул»
в единый государственный реестр объектов культурного наследия (памятников
истории и культуры) народов Российской Федерации в качестве объекта
культурного наследия регионального значения (памятника) с наименованием
«Жилой дом Ф.П. Рацул», II-я пол. XIX в., расположенного по адресу:
Ростовская область, г. Таганрог, ул. Фрунзе, 2, об утверждении границ
территории и требований к осуществлению деятельности в границах
его территории»

Приложение № 1 изложить в редакции:

«Приложение № 1
к постановлению
комитета по охране объектов
культурного наследия
Ростовской области
от 25.01.2023 № 16

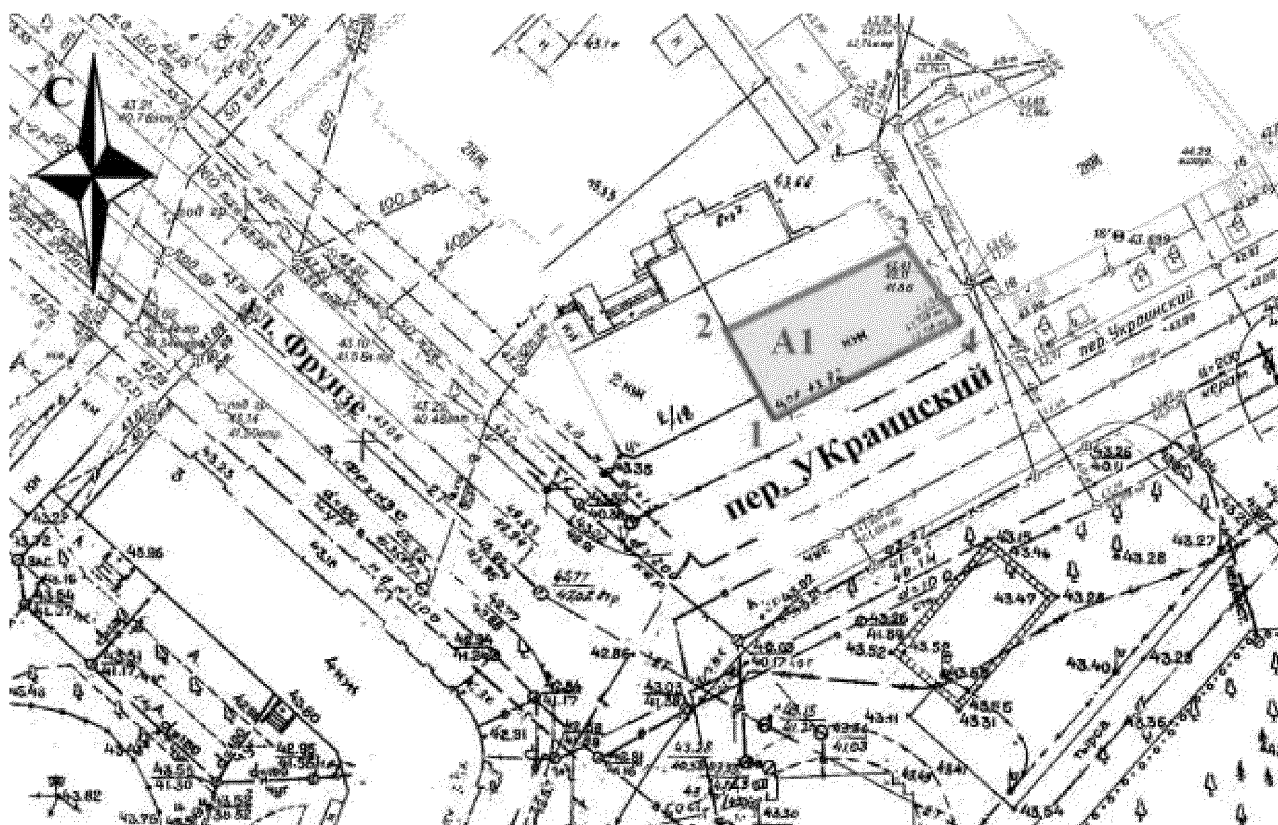
ГРАНИЦЫ
территории объекта культурного наследия регионального значения (памятника)
«Жилой дом Ф.П. Рацул», II-я пол. XIX в., расположенного по адресу:
Ростовская область, г. Таганрог, ул. Фрунзе, 2

1. Таблица координат характерных точек границ территории
объекта культурного наследия регионального значения (памятника)
«Жилой дом Ф.П. Рацул», II-я пол. XIX в., расположенного по адресу:
Ростовская область, г. Таганрог, ул. Фрунзе, 2

Координатами характерных точек границ территории объекта культурного
наследия регионального значения (памятника) «Жилой дом Ф.П. Рацул»,
II-я пол. XIX в., расположенного по адресу: Ростовская область, г. Таганрог,
ул. Фрунзе, 2 (далее – объект культурного наследия), являются:

Обозначение (номер) характерной точки	Координаты характерных точек во Всемирной геодезической системе координат (WGS-84)		Координаты характерных точек в местной системе координат (МСК)	
	Северной широты	Восточной долготы	X	Y
1	2	3	4	5
1	47°12'35.37"	38°56'6.79"	420058.01	1372226.54
2	47°12'35.64"	38°56'6.58"	420066.18	1372222.06
3	47°12'35.92"	38°56'7.36"	420074.98	1372238.32
4	47°12'35.68"	38°56'7.63"	420067.57	1372243.97
1	47°12'35.37"	38°56'6.79"	420058.01	1372226.54

2. Схема границ территории объекта культурного наследия



Условные обозначения:

- объект культурного наследия;


 - границы территории объекта культурного наследия;

1-4 - характерные точки границ территории объекта культурного наследия.

Председатель комитета
по охране объектов культурного
наследия Ростовской области

И.В. Грунский».

Председатель комитета
по охране объектов культурного
наследия Ростовской области



И.В. Коробова