



КОМИТЕТ ПО ОХРАНЕ ОБЪЕКТОВ КУЛЬТУРНОГО НАСЛЕДИЯ РОСТОВСКОЙ ОБЛАСТИ

ПОСТАНОВЛЕНИЕ

от 04.03.2026 № 92

г. Ростов-на-Дону

О включении объекта, обладающего признаками объекта культурного наследия, расположенного по адресу: Ростовская область, Цимлянский район, восточная окраина п. Дубравный, в перечень выявленных объектов культурного наследия и об утверждении границ его территории

В соответствии с пунктом 5 статьи 3¹, статьями 16¹, 47², 47³ Федерального закона от 25.06.2002 № 73-ФЗ «Об объектах культурного наследия (памятниках истории и культуры) народов Российской Федерации», приказом Министерства культуры Российской Федерации от 02.07.2015 № 1905 «Об утверждении порядка проведения работ по выявлению объектов, обладающих признаками объекта культурного наследия, и государственному учету объектов, обладающих признаками объекта культурного наследия», постановлением Правительства Ростовской области от 20.07.2016 № 516 «Об утверждении Порядка организации работы по установлению историко-культурной ценности объекта, обладающего признаками объекта культурного наследия», постановлением Правительства Ростовской области от 28.08.2019 № 616 «Об установлении Порядка утверждения границ территории выявленного объекта культурного наследия», заключением о наличии историко-культурной ценности объекта, обладающего признаками объекта культурного наследия «Железобетонный мост через реку Кумшак», расположенного по адресу: Ростовская область, Цимлянский район, восточная окраина п. Дубравный, и о включении его в перечень выявленных объектов культурного наследия Ростовской области от 21.01.2026 № 1, комитет по охране объектов культурного наследия Ростовской области **п о с т а н о в л я е т:**

1. Включить объект, обладающий признаками объекта культурного наследия, расположенный по адресу: Ростовская область, Цимлянский район, восточная окраина п. Дубравный, в перечень выявленных объектов культурного наследия с наименованием «Железобетонный мост через реку Кумшак».

2. Утвердить границы территории выявленного объекта культурного наследия «Железобетонный мост через реку Кумшак», расположенного по адресу: Ростовская область, Цимлянский район, восточная окраина п. Дубравный, согласно приложению.


3. Определить, что сохранение, содержание и использование выявленного объекта культурного наследия «Железобетонный мост через реку Кумшак», расположенного по адресу: Ростовская область, Цимлянский район, восточная

окраина п. Дубравный, осуществляется в соответствии с требованиями, предусмотренными статьями 47², 47³ Федерального закона от 25.06.2002 № 73-ФЗ «Об объектах культурного наследия (памятниках истории и культуры) народов Российской Федерации».

4. Настоящее постановление вступает в силу со дня его официального опубликования.

5. Контроль за выполнением настоящего постановления возложить на начальника отдела по исполнению переданных полномочий Российской Федерации в области государственного учета объектов архитектурного наследия комитета по охране объектов культурного наследия Ростовской области Богданову М.Н.

Председатель комитета
по охране объектов культурного
наследия Ростовской области



И.В. Коробова

Приложение
к постановлению
комитета по охране объектов
культурного наследия
Ростовской области
от 04.03.2026 № 92

ГРАНИЦЫ

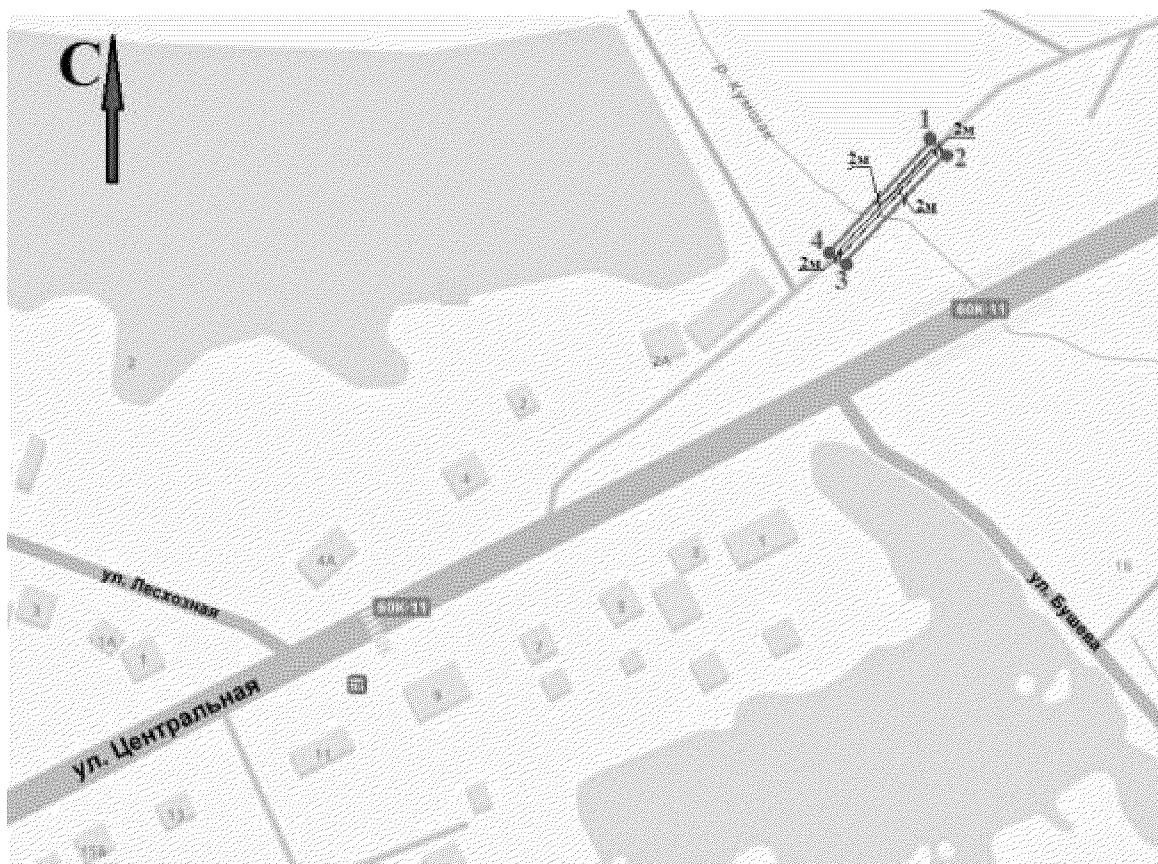
территории выявленного объекта культурного наследия
«Железобетонный мост через реку Кумшак», расположенного по адресу:
Ростовская область, Цимлянский район, восточная окраина п. Дубравный

1. Таблица координат характерных точек границ территории
выявленного объекта культурного наследия «Железобетонный мост через реку
Кумшак», расположенного по адресу: Ростовская область, Цимлянский район,
восточная окраина п. Дубравный

Координатами характерных точек границ территории выявленного объекта культурного наследия «Железобетонный мост через реку Кумшак», расположенного по адресу: Ростовская область, Цимлянский район, восточная окраина п. Дубравный (далее – выявленный объект культурного наследия), являются:

| Обозначение (номер) характерной точки | Координаты характерных точек во Всемирной геодезической системе координат (WGS-84) | | Координаты характерных точек в местной системе координат (МСК-61, зона 2) | |
|--|---|----------------------|---|------------|
| | Северной широты | Восточной долготы | X | Y |
| 1 | 47°40'38.96" | 41°59'24.62" | 472098.78 | 2375713.21 |
| 2 | 47°40'38.72" | 41°59'25.00" | 472091.67 | 2375721.20 |
| 3 | 47°40'37.49" | 41°59'23.33" | 472053.14 | 2375686.87 |
| 4 | 47°40'37.72" | 41°59'22.95" | 472060.26 | 2375678.88 |
| 1 | 47°40'38.96" | 41°59'24.62" | 472098.78 | 2375713.21 |

2. Схема границ территории выявленного объекта культурного наследия



Условные обозначения:




- выявленный объект культурного наследия;



- границы территории выявленного объекта культурного наследия;

1-4 - характерные точки границы территории выявленного объекта культурного наследия.

Председатель комитета
по охране объектов культурного
наследия Ростовской области



И.В. Коробова