



**ГЛАВНОЕ УПРАВЛЕНИЕ АРХИТЕКТУРЫ И ГРАДОСТРОИТЕЛЬСТВА
РЯЗАНСКОЙ ОБЛАСТИ**

ПОСТАНОВЛЕНИЕ

«18» июня 2024 г.

№ 283-н

Об утверждении документации по планировке территории
(проекта планировки территории и проекта межевания территории),
подлежащей комплексному развитию, по адресу: Рязанская обл.,
Шиловский р-н, северо-восточнее с. Юшта, в отношении земельного участка
с кадастровым номером 62:25:0040301:351

На основании статьи 45 Градостроительного кодекса Российской Федерации, статьи 2 Закона Рязанской области от 28.12.2018 № 106-ОЗ «О перераспределении отдельных полномочий в области градостроительной деятельности между органами местного самоуправления муниципальных образований Рязанской области и органами государственной власти Рязанской области», руководствуясь постановлением Правительства Рязанской области от 06.08.2008 № 153 «Об утверждении Положения о главном управлении архитектуры и градостроительства Рязанской области», постановлением Правительства Рязанской области от 06.09.2022 № 320 «О реализации положений пункта 2 статьи 7 Федерального закона от 14.03.2022 № 58-ФЗ «О внесении изменений в отдельные законодательные акты Российской Федерации», приказом главного управления архитектуры и градостроительства Рязанской области от 21.05.2024 № 25-ок «О направлении работника в командировку», главное управление архитектуры и градостроительства Рязанской области ПОСТАНОВЛЯЕТ:

1. Утвердить прилагаемую документацию по планировке территории (проект планировки территории и проект межевания территории), подлежащей комплексному развитию, по адресу: Рязанская обл., Шиловский р-н, северо-восточнее с. Юшта, в отношении земельного участка с кадастровым номером 62:25:0040301:351 (далее — документация по планировке территории).

2. Государственному казенному учреждению Рязанской области «Центр градостроительного развития Рязанской области»:

1) обеспечить размещение документации по планировке территории в государственных информационных системах обеспечения градостроительной

деятельности в соответствии с требованиями Градостроительного кодекса Российской Федерации;

2) подготовить, заверить усиленной квалифицированной электронной подписью и направить информацию об утвержденном проекте межевания территории, подлежащей комплексному развитию, по адресу: Рязанская обл., Шиловский р-н, северо-восточнее с. Юшта, в отношении земельного участка с кадастровым номером 62:25:0040301:351 в территориальный орган федерального органа исполнительной власти, уполномоченный Правительством Российской Федерации на осуществление государственного кадастрового учета, государственной регистрации прав, ведение Единого государственного реестра недвижимости для внесения в Единый государственный реестр недвижимости в соответствии с Федеральным законом от 13.07.2015 № 218-ФЗ «О государственной регистрации недвижимости».

3. Отделу кадровой работы и делопроизводства обеспечить:

1) государственную регистрацию настоящего постановления в правовом департаменте аппарата Губернатора и Правительства Рязанской области;

2) опубликование настоящего постановления в сетевом издании «Рязанские ведомости» (www.rv-ryazan.ru) и на официальном интернет-портале правовой информации (www.pravo.gov.ru).

4. Отделу информационного обеспечения градостроительной деятельности разместить настоящее постановление на официальном сайте главного управления архитектуры и градостроительства Рязанской области в сети «Интернет».

5. Предложить главе муниципального образования – Шиловский муниципальный район Рязанской области, главе муниципального образования – Санское сельское поселение Шиловского муниципального района Рязанской области обеспечить размещение настоящего постановления на официальном сайте муниципального образования в сети «Интернет», публикацию в средствах массовой информации.

6. Настоящее постановление вступает в силу со дня его официального опубликования.

7. Контроль за исполнением настоящего постановления возложить на заместителя начальника главного управления архитектуры и градостроительства Рязанской области Т.С. Попкову.

И.о. начальника



О.М. Алямовская

Документация по планировке территории, подлежащей комплексному развитию, по адресу: Рязанская обл., Шиловский р-н, северо-восточнее с. Юшта, в отношении земельного участка с кадастровым номером 62:25:0040301:351

Проект планировки территории, подлежащей комплексному развитию, по адресу: Рязанская обл., Шиловский р-н, северо-восточнее с. Юшта, в отношении земельного участка с кадастровым номером 62:25:0040301:351

Основная часть проекта планировки территории.

1. Положение о характеристиках планируемого развития территории.

1.1 Сведения о плотности и параметрах застройки территории.

Территория проектирования, в отношении которой подготовлен проект планировки территории (далее - ППТ), расположена в границах существующего земельного участка с кадастровым номером 62:25:0040301:351 по адресу: Рязанская обл., Шиловский р-н, северо-восточнее с. Юшта.

Проектируемый участок для размещения объектов индивидуальной жилой застройки, согласно правилам землепользования и застройки муниципального образования - Санское сельское поселение Шиловского муниципального района Рязанской области применительно к населенным пунктам с. Юшта, с. Федосеево-Пустынь, утвержденных постановлением Главархитектуры Рязанской области от 30.06.2023 № 262-п (далее — утвержденные Правила), расположен в границах населенного пункта с. Юшта, в границах территории, подлежащей комплексному развитию территории.

Согласно генеральному плану, утвержденному постановлением Главархитектуры Рязанской области от 30.06.2023 № 261-п (далее — утвержденный Генеральный план), проектируемая территория расположена в функциональной зоне — жилые зоны.

Размещение объектов местного, регионального, федерального значения, согласно утвержденным документам территориального планирования, в границах проекта планировки территории не планируется.

Проект планировки территории подготовлен для выделения элементов планировочной структуры территории: кварталов, улично-дорожной сети, а также для установления границ территорий общего пользования, границ зон планируемого размещения объектов капитального строительства, определения характеристик и очередности планируемого развития территории.

1.2 Характеристики планируемого развития территории.

Таблица 1

Показатель	Количество
Площадь проекта планировки территории, га	42,379
Коэффициент застройки, %	20
Коэффициент плотности застройки, %	40
Количество планируемых элементов планировочной структуры — кварталы, шт	20
Площадь улично-дорожной сети, кв. м	83465
Площадь территории общего пользования, в том числе:	5135
под сквер, кв. м	4000
под многофункциональную спортивную площадку (плоскостное физкультурно-спортивное сооружение), кв. м	1135
Площадь территории для размещения объектов индивидуального жилищного строительства, кв. м	300105
Площадь территории для размещения объектов общественного назначения, кв. м	4517
Площадь территории для размещения объекта санатория, кв. м	29260
Площадь территории для размещения объектов коммунального назначения	1308

Проектом планировки предполагается выделение 291 участков для размещения объектов индивидуальной жилой застройки.

Количество населения проектируемой территории – 582 человека.

Планировка территории жилой зоны выполнена с учетом возможности автономного строительства каждого жилого дома, подъезда к нему и благоустройства внутренней придомовой территории.

Размещение жилых домов планируется по периметру квартала с ориентацией главных фасадов жилых зданий на проектируемую улично-дорожную сеть.

Линия застройки индивидуальными жилыми домами запроектирована с отступом от красной линии 3 м.

Территория улично-дорожной сети представлена местными улицами шириной 6 м с двусторонним движением, тротуарами с каждой стороны улицы шириной 1,5 м, зоной озеленения, а также зоной для размещения инженерных коммуникаций.

Ширина улично-дорожной сети в красных линиях составляет 15 м.

Проектом предлагается организовать устройство твердого покрытия всех автомобильных дорог и тротуаров.

На рассматриваемую территорию запроектировано два въезда/выезда с юго-восточной стороны земельного участка с кадастровым номером 62:25:0040301:351

с примыканием к существующей автомобильной дороге с кадастровым номером 62:25:0040304:873.

Плоскостное физкультурно-спортивное сооружение, а также сквер размещены на территории общего пользования в центральной части проектируемой территории, в радиусе нормативной доступности.

Проектом планировки территории запроектированы красные линии с целью определения границ территории общего пользования.

Координаты поворотных точек границ красных линий отображены в графической части проекта планировки территории.

1.3 Характеристики объектов капитального строительства

Перечень планируемых к размещению объектов капитального строительства представлен в таблице 2.

Таблица 2

Объект	Количество, шт	Этажность, шт
Индивидуальный жилой дом	291	2
Магазин	2	1
Санаторий	1	2
Гостевые домики на участке санатория	10	2

Сведения о координатах характерных точек зон планируемого размещения объектов капитального строительства представлены в таблице 4.

Обеспеченность населения объектами коммунальной, транспортной и социальной инфраструктур представлены в таблице ниже.

Таблица 3

Наименование объекта	Значение расчетного показателя		
	Минимально допустимый уровень обеспеченности территории/ Максимально допустимый уровень территориальной доступности	Обеспеченность по проекту	
Дошкольная образовательная организация	34 чел/30 км*	МБОУ «Санская ООШ» МБДОУ «Выжелесский детский сад»	100%
Общеобразовательная организация	57 чел/30 км*	МБОУ «Санская ООШ» МБОУ «Выжелесская ООШ»	600%
Медицинская организация	5645 пос. в год/в пределах 30 минут (с использованием транспорта)	Юштинский ФАП Санской ФАП	100%

Помещение для физкультурно-оздоровительных занятий	40,74 кв. м /в пределах 1,5 часов (с использованием транспорта)	ГАУ ДО РО «Спортивная школа «Арена», МБОУ ДО РО «Спортивная школа «Шилово» (стадион Шилово), ГАУ ДО РО «Спортивная школа «Шилово» (умная площадка	100%
Предприятие торговли, в том числе: - продовольственных товаров - не продовольственных товаров	174,6 кв. м торговой площади 58,20 кв. м торговой площади 116,40 кв. м торговой площади	2 магазина торговой площадью не менее 175 кв. м каждый на земельных участках № 208, № 289	100%
Плоскостные физкультурно-спортивные сооружения на территориях общего пользования	1134,90 кв. м/800 м	Многофункциональная спортивная площадка на территории общего пользования площадью 1135 кв. м.	100%
Озелененные территории общего пользования (парки, скверы, сады, бульвары)	0,4 га кв. м/ 800 м	0,4 га	100%
Стоянка автомобильного транспорта для объектов обслуживая жилой застройки	Согласно СП 42.13330	на каждом земельном участке	100%
Водоснабжение	140 л/сутки на 1 человека/ Не нормируется	Скважина на каждом земельном участке или строительство водозаборного сооружения для централизованного водоснабжения территории (определяется при проектировании)	100%
Водоотведение	140 л/сутки на 1 человека/ Не нормируется	индивидуальные септики	100%
Электроснабжение	198,95 кВт/ Не нормируется	ПС Выжелес с перспективным резервом мощности 3490 кВт	1750%
Газоснабжение	254820 куб. м на 1м ² отапливаемой площади в месяц в течение года/ Не нормируется	централизованное с врезкой в существующие сети газопровода	100%
Теплоснабжение	872,28 Гкал/кв. м общей площади объекта капитального строительства/ Не нормируется	от поквартирных генераторов тепла (газовый котел)	100%
* Организуется транспортное обслуживание (до организации и обратно). Расстояние транспортного обслуживания не должно превышать 30 км в одну сторону.			

Потребность жителей проектируемых жилых домов объектами дошкольной образовательной организацией, общеобразовательной организацией, медицинской организацией, помещениями для физкультурно-оздоровительных занятий обеспечивается на смежной территории в радиусе нормативной доступности, необходимость строительства на проектируемом земельном участке дополнительных объектов отсутствует.

Потребность жителей проектируемых жилых домов в объектах:

- дошкольной образовательной организации обеспечена существующими учреждениями, расположенными на территории Санского сельского поселения Шиловского муниципального района Рязанской области МБОУ «Санская ООШ» (18 мест), а также на территории Выжелесского сельского поселения Спасского муниципального района Рязанской области - Выжелесский детский сад (16 мест);
- образовательной организации обеспечена существующими учреждениями, расположенными на территории Санского сельского поселения Шиловского муниципального района Рязанской области МБОУ «Санская ООШ» (38 мест), а также на территории Выжелесского сельского поселения Спасского муниципального района Рязанской области — МБОУ «Выжелесская ООШ» (19 мест);
- медицинской организацией обеспечена существующими учреждениями – Юштинским и Санским ФАПами, расположенными в радиусе нормативной доступности;
- помещения для физкультурно-оздоровительных занятий обеспечена существующими учреждениями, расположенными на территории р.п. Шилов: ГАУ ДО РО «Спортивная школа «Арена», МБОУ ДО РО «Спортивная школа «Шилово» (стадион Шилово), ГАУ ДО РО «Спортивная школа «Шилово» (умная площадка) в пределах нормы транспортной доступности.

2. Положения об очередности планируемого развития территории.

Существующие объекты капитального строительства в границах проекта планировки территории отсутствуют.

Развитие территории, в том числе проектирование, строительство объектов капитального строительства предусмотрено в 3 очереди.

1 очередь строительства:

- формирование земельных участков и постановка на кадастровый учет в соответствии с настоящей документацией по планировке территории, выделение земельных участков общей площадью 1 га, подлежащих безвозмездной передаче в собственность муниципального образования - Санское сельское поселение Шиловского муниципального района Рязанской области;

2 очередь строительства:

- получение технических условий на подключение электричества и газа, проектирование и строительство объектов коммунальной и транспортной инфраструктуры, необходимых для функционирования жилой застройки;

3 очередь строительства:

- проектирование и строительство объектов общественного назначения;

- благоустройство территории, в том числе устройство сквера и многофункциональной спортивной площадки (плоскостное физкультурно-спортивное сооружение), оборудование территории общего пользования малыми архитектурными формами;
- проектирование и строительство объекта санатория;
- передача земельных участков общей площадью 1 га в собственность муниципального образования - Санское сельское поселение Шиловского муниципального района Рязанской области.

Таблица 4

Сведения о координатах характерных точек зон планируемого размещения объектов капитального строительства

Обозначение характерных точек	Координаты, м	
	X	Y
Зона 1		
1	417284,39	2209214,69
2	417296,36	2209233,15
3	417270,08	2209250,18
4	417258,11	2209231,72
1	417284,39	2209214,69
Площадь зоны 1 – 689 м2		
Зона 2		
5	417269,17	2209191,19
6	417281,13	2209209,66
7	417254,85	2209226,69
8	417242,89	2209208,22
5	417269,17	2209191,19
Площадь зоны 2 – 689 м2		
Зона 3		
9	417296,92	2209189,89
10	417316,5	2209220,1
11	417301,39	2209229,89
12	417281,82	2209199,68
9	417296,92	2209189,89
Площадь зоны 3 - 648 м2		
Зона 4		
13	417317,06	2209176,84
14	417336,64	2209207,05
15	417321,54	2209216,84
16	417301,96	2209186,63
13	417317,06	2209176,84
Площадь зоны 4 – 648 м2		
Зона 5		
17	417413,86	2209182,03
18	417426,1	2209200,92
19	417400,94	2209217,26
20	417388,68	2209198,35

17	417413,86	2209182,03
Площадь зоны 5 – 676 м2		
Зона 6		
21	417383,65	2209201,61
22	417395,9	2209220,52
23	417370,73	2209236,84
24	417358,47	2209217,93
21	417383,65	2209201,61
Площадь зоны 6 – 676 м2		
Зона 7		
25	417353,44	2209221,19
26	417365,69	2209240,1
27	417340,51	2209256,4
28	417328,26	2209237,5
25	417353,44	2209221,19
Площадь зоны 7 – 676 м2		
Зона 8		
29	417323,23	2209240,77
30	417335,47	2209259,67
31	417310,71	2209275,7
32	417298,47	2209256,81
29	417323,23	2209240,77
Площадь зоны 8 – 664 м2		
Зона 9		
33	417293,44	2209260,07
34	417305,68	2209278,96
35	417297,49	2209284,27
36	417277,01	2209291,53
37	417263,96	2209300,42
38	417267,53	2209276,86
33	417293,44	2209260,07
Площадь зоны 9 – 780 м2		
Зона 10		
39	417213,03	2209200,76
40	417181,69	2209221,07
41	417170,69	2209205,4
42	417202,27	2209184,94
43	417204,43	2209187,5
39	417213,03	2209200,76
Площадь зоны 10 – 720 м2		
Зона 11		
44	417226,08	2209220,9
45	417195,49	2209240,73
46	417185,14	2209225,99
47	417216,29	2209205,8
44	417226,08	2209220,9
Площадь зоны 11 – 662 м2		
Зона 12		
48	417239,13	2209241,04
49	417209,29	2209260,39

50	417198,94	2209245,64
51	417229,34	2209225,94
48	417239,13	2209241,04
Площадь зоны 12 – 646 м2		
Зона 13		
52	417252,18	2209261,19
53	417223,11	2209280,02
54	417212,74	2209265,3
55	417242,39	2209246,08
52	417252,18	2209261,19
Площадь зоны 13 – 630 м2		
Зона 14		
56	417255,45	2209266,22
57	417261,63	2209275,76
58	417257,63	2209302,15
59	417227,49	2209286,31
60	417226,55	2209284,95
56	417255,45	2209266,22
Площадь зоны 14 – 653 м2		
Зона 15		
61	417684,63	2208938,64
62	417704,21	2208968,85
63	417689,1	2208978,64
64	417669,53	2208948,43
61	417684,63	2208938,64
Площадь зоны 15 – 648 м2		
Зона 16		
65	417704,77	2208925,59
66	417724,35	2208955,8
67	417709,24	2208965,59
68	417689,67	2208935,38
65	417704,77	2208925,59
Площадь зоны 16 – 648 м2		
Зона 17		
69	417776,05	2208947,32
70	417795,63	2208977,53
71	417780,52	2208987,32
72	417760,95	2208957,11
69	417776,05	2208947,32
Площадь зоны 17 – 648 м2		
Зона 18		
73	417798,89	2208982,57
74	417818,47	2209012,78
75	417803,36	2209022,57
76	417783,79	2208992,36
73	417798,89	2208982,57
Площадь зоны 18 – 648 м2		
Зона 19		
77	417697,63	2209091,09
78	417682,52	2209100,88
79	417662,94	2209070,67

80	417678,05	2209060,88
77	417697,63	2209091,09
Площадь зоны 19 – 648 м2		
Зона 20		
81	417694,93	2209042,79
82	417679,82	2209052,58
83	417660,24	2209022,37
84	417675,35	2209012,58
81	417694,93	2209042,79
Площадь зоны 20 - 648 м2		
Зона 21		
85	417717,77	2209078,04
86	417702,66	2209087,83
87	417683,08	2209057,62
88	417698,19	2209047,83
85	417717,77	2209078,04
Площадь зоны 21 - 648 м2		
Зона 22		
89	417715,07	2209029,74
90	417699,96	2209039,53
91	417680,38	2209009,32
92	417695,49	2208999,53
89	417715,07	2209029,74
Площадь зоны 22 - 648 м2		
Зона 23		
93	417737,91	2209064,99
94	417722,8	2209074,78
95	417703,22	2209044,56
96	417718,33	2209034,78
93	417737,91	2209064,99
Площадь зоны 23 - 648 м2		
Зона 24		
97	417735,21	2209016,69
98	417720,1	2209026,48
99	417700,52	2208996,27
100	417715,63	2208986,48
97	417735,21	2209016,69
Площадь зоны 24 -648 м2		
Зона 25		
101	417758,05	2209051,93
102	417742,94	2209061,72
103	417723,36	2209031,51
104	417738,47	2209021,72
101	417758,05	2209051,93
Площадь зоны 25 - 648 м2		
Зона 26		
105	417755,35	2209003,64
106	417740,24	2209013,43
107	417720,66	2208983,21
108	417735,77	2208973,43
105	417755,35	2209003,64

Площадь зоны 26 - 648 м2		
Зона 27		
109	417758,61	2209008,67
110	417778,19	2209038,88
111	417763,08	2209048,67
112	417743,51	2209018,46
109	417758,61	2209008,67
Площадь зоны 27 - 648 м2		
Зона 28		
113	417755,91	2208960,37
114	417775,49	2208990,58
115	417760,38	2209000,37
116	417740,81	2208970,16
113	417755,91	2208960,37
Площадь зоны 28 - 648 м2		
Зона 29		
117	417778,75	2208995,62
118	417798,33	2209025,83
119	417783,22	2209035,62
120	417763,65	2209005,41
117	417778,75	2208995,62
Площадь зоны 29 - 648 м2		
Зона 30		
121	417711,96	2209153,66
122	417694,88	2209164,08
123	417673,8	2209131,55
124	417690,58	2209120,68
121	417711,96	2209153,66
Площадь зоны 30 – 781 м2		
Зона 31		
125	417734,17	2209140,12
126	417717,08	2209150,54
127	417695,62	2209117,41
128	417712,4	2209106,54
125	417734,17	2209140,12
Площадь зоны 31 – 795 м		
Зона 32		
129	417756,12	2209126,19
130	417743,75	2209134,28
131	417739,29	2209137
132	417717,44	2209103,28
133	417734,22	2209092,4
129	417756,12	2209126,19
Площадь зоны 32 – 806 м2		
Зона 33		
134	417756,04	2209078,26
135	417777,89	2209111,97
136	417761,14	2209122,91
137	417739,26	2209089,14
134	417756,04	2209078,26
Площадь зоны 33 – 804 м2		

Зона 34		
138	417777,02	2209064,66
139	417798,81	2209098,29
140	417782,91	2209108,69
141	417761,08	2209075
138	417777,02	2209064,66
Площадь зоны 34 – 762 м2		
Зона 35		
142	417797,93	2209051,11
143	417819,67	2209084,66
144	417803,83	2209095,01
145	417782,06	2209061,4
142	417797,93	2209051,11
Площадь зоны 35 – 757 м2		
Зона 36		
146	417839,8	2209071,6
147	417824,7	2209081,38
148	417802,96	2209047,85
149	417818,07	2209038,06
146	417839,8	2209071,6
Площадь зоны 36 – 719 м2		
Зона 37		
150	417838,21	2209025,01
151	417859,84	2209058,39
152	417844,78	2209068,24
153	417823,11	2209034,8
150	417838,21	2209025,01
Площадь зоны 37 – 717 м2		
Зона 38		
154	417858,35	2209011,96
155	417878,98	2209043,79
156	417873,78	2209049,28
157	417864,87	2209055,11
158	417843,25	2209021,75
154	417858,35	2209011,96
Площадь зоны 38 – 709 м2		
Зона 39		
159	417879,33	2208998,36
160	417896,66	2209025,1
161	417883,22	2209039,3
162	417863,39	2209008,7
159	417879,33	2208998,36
Площадь зоны 39 – 649 м2		
Зона 40		
163	417871,9	2208935,26
164	417891,48	2208965,47
165	417876,37	2208975,26
166	417856,8	2208945,04
163	417871,9	2208935,26
Площадь зоны 40 – 648 м2		
Зона 41		

167	417828,36	2208956,32
168	417813,25	2208966,11
169	417793,67	2208935,9
170	417808,78	2208926,11
167	417828,36	2208956,32
Площадь зоны 41 – 648 м2		
Зона 42		
171	417851,76	2208948,31
172	417871,34	2208978,52
173	417856,23	2208988,31
174	417836,66	2208958,1
171	417851,76	2208948,31
Площадь зоны 42 – 648 м2		
Зона 43		
175	417831,62	2208961,36
176	417851,2	2208991,57
177	417836,09	2209001,36
178	417816,52	2208971,15
175	417831,62	2208961,36
Площадь зоны 43 – 648 м2		
Зона 44		
179	417634,88	2209110,11
180	417649,02	2209131,93
181	417620,8	2209150,22
182	417606,66	2209128,4
179	417634,88	2209110,11
Площадь зоны 44 – 874 м2		
Зона 45		
183	417618,11	2209084,23
184	417631,62	2209105,08
185	417603,4	2209123,36
186	417589,89	2209102,52
183	417618,11	2209084,23
Площадь зоны 45 – 835 м2		
Зона 46		
187	417602,34	2209059,89
188	417614,85	2209079,2
189	417586,63	2209097,48
190	417574,12	2209078,18
187	417602,34	2209059,89
Площадь зоны 46 – 773 м2		
Зона 47		
191	417598,37	2209126,63
192	417584,94	2209135,33
193	417555,66	2209090,14
194	417569,09	2209081,44
191	417598,37	2209126,63
Площадь зоны 47 – 861 м2		
Зона 48		
195	417550,62	2209093,41
196	417579,9	2209138,59

197	417566,48	2209147,29
198	417537,2	2209102,11
195	417550,62	2209093,41
Площадь зоны 48 – 861 м2		
Зона 49		
199	417532,16	2209105,37
200	417561,49	2209150,63
201	417548,6	2209159,59
202	417518,99	2209113,91
199	417532,16	2209105,37
Площадь зоны 49 – 851 м2		
Зона 50		
203	417600,81	2208985,82
204	417585,7	2208995,6
205	417566,12	2208965,39
206	417581,23	2208955,6
203	417600,81	2208985,82
Площадь зоны 50 – 648 м2		
Зона 51		
207	417623,65	2209021,06
208	417608,54	2209030,85
209	417588,96	2209000,64
210	417604,07	2208990,85
207	417623,65	2209021,06
Площадь зоны 51 – 648 м2		
Зона 52		
211	417620,95	2208972,76
212	417605,84	2208982,55
213	417586,26	2208952,34
214	417601,37	2208942,55
211	417620,95	2208972,76
Площадь зоны 52 – 648 м2		
Зона 53		
215	417643,79	2209008,01
216	417628,68	2209017,8
217	417609,1	2208987,59
218	417624,21	2208977,8
215	417643,79	2209008,01
Площадь зоны 53 – 648 м2		
Зона 54		
219	417641,09	2208959,71
220	417625,98	2208969,5
221	417606,4	2208939,29
222	417621,51	2208929,5
219	417641,09	2208959,71
Площадь зоны 54 – 648 м2		
Зона 55		
223	417568,08	2209007,02
224	417552,97	2209016,81
225	417533,39	2208986,6
226	417548,5	2208976,81

223	417568,08	2209007,02
Площадь зоны 55 - 648 м2		
Зона 56		
227	417590,92	2209042,27
228	417575,81	2209052,06
229	417556,23	2209021,85
230	417571,34	2209012,06
227	417590,92	2209042,27
Площадь зоны 56 - 648 м2		
Зона 57		
231	417430,35	2209103,42
232	417449,93	2209133,63
233	417434,83	2209143,42
234	417415,25	2209113,21
231	417430,35	2209103,42
Площадь зоны 57 - 648 м2		
Зона 58		
235	417447,23	2209085,34
236	417432,13	2209095,12
237	417412,55	2209064,91
238	417427,65	2209055,12
235	417447,23	2209085,34
Площадь зоны 58 - 648 м2		
Зона 59		
239	417450,5	2209090,37
240	417470,07	2209120,58
241	417454,97	2209130,37
242	417435,39	2209100,16
239	417450,5	2209090,37
Площадь зоны 59 - 648 м2		
Зона 60		
243	417447,8	2209042,07
244	417467,37	2209072,28
245	417452,27	2209082,07
246	417432,69	2209051,86
243	417447,8	2209042,07
Площадь зоны 60 - 648 м2		
Зона 61		
247	417470,64	2209077,32
248	417490,21	2209107,53
249	417475,11	2209117,32
250	417455,53	2209087,11
247	417470,64	2209077,32
Площадь зоны 61 - 648 м2		
Зона 62		
251	417467,94	2209029,02
252	417487,51	2209059,23
253	417472,41	2209069,02
254	417452,83	2209038,81
251	417467,94	2209029,02
Площадь зоны 62 - 648 м2		

Зона 63		
255	417490,78	2209064,27
256	417510,35	2209094,48
257	417495,25	2209104,27
258	417475,67	2209074,06
255	417490,78	2209064,27
Площадь зоны 63 - 648 м2		
Зона 64		
259	417488,08	2209015,97
260	417507,65	2209046,18
261	417492,55	2209055,97
262	417472,97	2209025,76
259	417488,08	2209015,97
Площадь зоны 64 - 648 м2		
Зона 65		
263	417530,5	2209081,43
264	417515,39	2209091,22
265	417495,81	2209061
266	417510,92	2209051,22
263	417530,5	2209081,43
Площадь зоны 65 - 648 м2		
Зона 66		
267	417527,8	2209033,13
268	417512,69	2209042,92
269	417493,11	2209012,71
270	417508,22	2209002,92
267	417527,8	2209033,13
Площадь зоны 66 - 648 м2		
Зона 67		
271	417550,64	2209068,37
272	417535,53	2209078,16
273	417515,95	2209047,95
274	417531,06	2209038,16
271	417550,64	2209068,37
Площадь зоны 67 - 648 м2		
Зона 68		
275	417547,94	2209020,08
276	417532,83	2209029,87
277	417513,25	2208999,65
278	417528,36	2208989,87
275	417547,94	2209020,08
Площадь зоны 68 - 648 м2		
Зона 69		
279	417570,78	2209055,32
280	417555,67	2209065,11
281	417536,09	2209034,9
282	417551,2	2209025,11
279	417570,78	2209055,32
Площадь зоны 69 - 648 м2		
Зона 70		
283	417445,61	2209018,47

284	417430,5	2209028,26
285	417410,92	2208998,05
286	417426,03	2208988,26
283	417445,61	2209018,47
Площадь зоны 70 - 648 м2		
Зона 71		
287	417442,91	2208970,17
288	417427,8	2208979,96
289	417408,22	2208949,75
290	417423,33	2208939,96
287	417442,91	2208970,17
Площадь зоны 71 - 648 м2		
Зона 72		
291	417465,75	2209005,42
292	417450,64	2209015,2
293	417431,06	2208984,99
294	417446,17	2208975,2
291	417465,75	2209005,42
Площадь зоны 72 - 648 м2		
Зона 73		
295	417463,05	2208957,12
296	417447,94	2208966,91
297	417428,36	2208936,7
298	417443,47	2208926,91
295	417463,05	2208957,12
Площадь зоны 73 - 648 м2		
Зона 74		
299	417485,89	2208992,36
300	417470,78	2209002,15
301	417451,2	2208971,94
302	417466,31	2208962,15
299	417485,89	2208992,36
Площадь зоны 74 - 648 м2		
Зона 75		
303	417663,93	2208994,96
304	417648,82	2209004,75
305	417629,24	2208974,54
306	417644,35	2208964,75
303	417663,93	2208994,96
Площадь зоны 75 - 648 м2		
Зона 76		
307	417664,49	2208951,7
308	417684,07	2208981,91
309	417668,96	2208991,7
310	417649,39	2208961,48
307	417664,49	2208951,7
Площадь зоны 76 - 648 м2		
Зона 77		
311	417654,64	2209068,9
312	417639,54	2209078,68
313	417619,96	2209048,47

314	417635,07	2209038,68
311	417654,64	2209068,9
Площадь зоны 77 - 648 м2		
Зона 78		
315	417677,49	2209104,14
316	417662,38	2209113,93
317	417642,8	2209083,72
318	417657,91	2209073,93
315	417677,49	2209104,14
Площадь зоны 78 - 648 м2		
Зона 79		
319	417674,79	2209055,84
320	417659,68	2209065,63
321	417640,1	2209035,42
322	417655,21	2209025,63
319	417674,79	2209055,84
Площадь зоны 79 - 648 м2		
Зона 80		
323	417892,26	2208846,99
324	417782,25	2208918,28
325	417653,91	2208720,23
326	417736,72	2208666,56
323	417892,26	2208846,99
Площадь зоны 80 – 27111 м2		
Зона 81		
327	417691,21	2208816,41
328	417710,79	2208846,62
329	417695,69	2208856,41
330	417676,11	2208826,2
327	417691,21	2208816,41
Площадь зоны 81 - 648 м2		
Зона 82		
331	417671,07	2208829,46
332	417690,65	2208859,67
333	417675,55	2208869,46
334	417655,97	2208839,25
331	417671,07	2208829,46
Площадь зоны 82 - 648 м2		
Зона 83		
335	417722,21	2208864,24
336	417741,79	2208894,45
337	417726,69	2208904,24
338	417707,11	2208874,03
335	417722,21	2208864,24
Площадь зоны 83 - 648 м2		
Зона 84		
339	417702,07	2208877,29
340	417721,65	2208907,5
341	417706,54	2208917,29
342	417686,97	2208887,08
339	417702,07	2208877,29

Площадь зоны 84 - 648 м2		
Зона 85		
343	417460,81	2208772,67
344	417446,6	2208781,89
345	417426,59	2208754,15
346	417441,99	2208743,62
343	417460,81	2208772,67
Площадь зоны 85 – 612 м2		
Зона 86		
347	417438,6	2208738,67
348	417423,08	2208749,28
349	417403,09	2208721,57
350	417418,34	2208710,57
347	417438,6	2208738,67
Площадь зоны 86 – 647 м2		
Зона 87		
351	417614,54	2208698,08
352	417634,11	2208728,29
353	417619,01	2208738,08
354	417599,43	2208707,87
351	417614,54	2208698,08
Площадь зоны 87 – 648 м2		
Зона 88		
355	417493,13	2208819,65
356	417478,02	2208829,44
357	417458,44	2208799,23
358	417473,55	2208789,44
355	417493,13	2208819,65
Площадь зоны 88 – 648 м2		
Зона 89		
359	417496,39	2208824,69
360	417515,97	2208854,9
361	417500,86	2208864,69
362	417481,29	2208834,48
359	417496,39	2208824,69
Площадь зоны 89 – 648 м2		
Зона 90		
363	417493,69	2208776,39
364	417513,27	2208806,6
365	417498,16	2208816,39
366	417478,59	2208786,18
363	417493,69	2208776,39
Площадь зоны 90 – 648 м2		
Зона 91		
367	417516,53	2208811,64
368	417536,11	2208841,85
369	417521	2208851,64
370	417501,43	2208821,43
367	417516,53	2208811,64
Площадь зоны 91 – 648 м2		
Зона 92		

371	417513,83	2208763,34
372	417533,41	2208793,55
373	417518,3	2208803,34
374	417498,73	2208773,13
371	417513,83	2208763,34
Площадь зоны 92 - 648 м2		
Зона 93		
375	417536,67	2208798,59
376	417556,25	2208828,8
377	417541,14	2208838,59
378	417521,57	2208808,37
375	417536,67	2208798,59
Площадь зоны 93 - 648 м2		
Зона 94		
379	417533,97	2208750,29
380	417553,55	2208780,5
381	417538,44	2208790,29
382	417518,87	2208760,08
379	417533,97	2208750,29
Площадь зоны 94 - 648 м2		
Зона 95		
383	417576,39	2208815,75
384	417561,29	2208825,53
385	417541,71	2208795,32
386	417556,81	2208785,53
383	417576,39	2208815,75
Площадь зоны 95 - 648 м2		
Зона 96		
387	417554,11	2208737,24
388	417573,69	2208767,45
389	417558,59	2208777,24
390	417539,01	2208747,02
387	417554,11	2208737,24
Площадь зоны 96 - 648 м2		
Зона 97		
391	417576,95	2208772,48
392	417596,53	2208802,69
393	417581,43	2208812,48
394	417561,85	2208782,27
391	417576,95	2208772,48
Площадь зоны 97 - 648 м2		
Зона 98		
395	417593,83	2208754,4
396	417578,73	2208764,18
397	417559,15	2208733,97
398	417574,25	2208724,18
395	417593,83	2208754,4
Площадь зоны 98 - 648 м2		
Зона 99		
399	417597,09	2208759,43
400	417616,67	2208789,64

401	417601,57	2208799,43
402	417581,99	2208769,22
399	417597,09	2208759,43
Площадь зоны 99 - 648 м2		
Зона 100		
403	417594,39	2208711,13
404	417613,97	2208741,34
405	417598,87	2208751,13
406	417579,29	2208720,92
403	417594,39	2208711,13
Площадь зоны 100 - 648 м2		
Зона 101		
407	417617,24	2208746,38
408	417636,81	2208776,59
409	417621,71	2208786,38
410	417602,13	2208756,17
407	417617,24	2208746,38
Площадь зоны 101 - 648 м2		
Зона 102		
411	417546,97	2208902,73
412	417531,86	2208912,52
413	417512,28	2208882,31
414	417527,39	2208872,52
411	417546,97	2208902,73
Площадь зоны 102 - 648 м2		
Зона 103		
415	417567,11	2208889,68
416	417552	2208899,47
417	417532,42	2208869,26
418	417547,53	2208859,47
415	417567,11	2208889,68
Площадь зоны 103 - 648 м2		
Зона 104		
419	417587,25	2208876,63
420	417572,14	2208886,42
421	417552,56	2208856,21
422	417567,67	2208846,42
419	417587,25	2208876,63
Площадь зоны 104 - 648 м2		
Зона 105		
423	417587,81	2208833,37
424	417607,39	2208863,58
425	417592,28	2208873,37
426	417572,71	2208843,16
423	417587,81	2208833,37
Площадь зоны 105 - 648 м2		
Зона 106		
427	417630,23	2208898,83
428	417615,12	2208908,61
429	417595,55	2208878,4
430	417610,65	2208868,61

427	417630,23	2208898,83
Площадь зоны 106 - 648 м2		
Зона 107		
431	417607,95	2208820,32
432	417627,53	2208850,53
433	417612,42	2208860,32
434	417592,85	2208830,11
431	417607,95	2208820,32
Площадь зоны 107 - 648 м2		
Зона 108		
435	417630,79	2208855,56
436	417650,37	2208885,77
437	417635,26	2208895,56
438	417615,69	2208865,35
435	417630,79	2208855,56
Площадь зоны 108 - 648 м2		
Зона 109		
439	417647,67	2208837,48
440	417632,56	2208847,26
441	417612,99	2208817,05
442	417628,09	2208807,26
439	417647,67	2208837,48
Площадь зоны 109 - 648 м2		
Зона 110		
443	417440,82	2208810,65
444	417460,4	2208840,86
445	417445,29	2208850,65
446	417425,72	2208820,44
443	417440,82	2208810,65
Площадь зоны 110 - 648 м2		
Зона 111		
447	417463,66	2208845,9
448	417483,24	2208876,11
449	417468,13	2208885,9
450	417448,56	2208855,69
447	417463,66	2208845,9
Площадь зоны 111 - 648 м2		
Зона 112		
451	417423,38	2208872
452	417442,96	2208902,21
453	417427,85	2208912
454	417408,28	2208881,79
451	417423,38	2208872
Площадь зоны 112 - 648 м2		
Зона 113		
455	417440,26	2208853,92
456	417425,15	2208863,7
457	417405,58	2208833,49
458	417420,68	2208823,7
455	417440,26	2208853,92
Площадь зоны 113 - 648 м2		

Зона 114		
459	417443,52	2208858,95
460	417463,1	2208889,16
461	417447,99	2208898,95
462	417428,42	2208868,74
459	417443,52	2208858,95
Площадь зоны 114 - 648 м2		
Зона 115		
463	417500,51	2208696,3
464	417484,83	2208707,03
465	417463,76	2208677,82
466	417479,17	2208666,7
463	417500,51	2208696,3
Площадь зоны 115 – 689 м2		
Зона 116		
467	417479,88	2208710,42
468	417464,19	2208721,15
469	417443,48	2208692,44
470	417458,89	2208681,33
467	417479,88	2208710,42
Площадь зоны 116 – 677 м2		
Зона 117		
471	417459,24	2208724,54
472	417443,55	2208735,28
473	417423,2	2208707,06
474	417438,62	2208695,95
471	417459,24	2208724,54
Площадь зоны 117 – 665 м2		
Зона 118		
475	417543,53	2208674,13
476	417564,04	2208705,78
477	417548,93	2208715,57
478	417528,67	2208684,3
475	417543,53	2208674,13
Площадь зоны 118 – 675 м2		
Зона 119		
479	417523,71	2208687,69
480	417543,89	2208718,83
481	417528,79	2208728,62
482	417508,85	2208697,86
479	417523,71	2208687,69
Площадь зоны 119 – 664 м2		
Зона 120		
483	417503,9	2208701,25
484	417523,75	2208731,89
485	417507,81	2208742,22
486	417488,22	2208711,98
483	417503,9	2208701,25
Площадь зоны 120 – 689 м2		
Зона 121		
487	417483,26	2208715,37

488	417502,77	2208745,48
489	417486,83	2208755,81
490	417467,58	2208726,11
487	417483,26	2208715,37
Площадь зоны 121 – 677 м2		
Зона 122		
491	417462,62	2208729,5
492	417481,79	2208759,08
493	417465,85	2208769,41
494	417446,94	2208740,23
491	417462,62	2208729,5
Площадь зоны 122 – 665 м2		
Зона 123		
495	417666,59	2208704,86
496	417650,65	2208715,19
497	417632,16	2208686,66
498	417648,1	2208676,33
495	417666,59	2208704,86
Площадь зоны 123 - 646 м2		
Зона 124		
499	417637,38	2208733,33
500	417656,95	2208763,54
501	417641,85	2208773,33
502	417622,27	2208743,12
499	417637,38	2208733,33
Площадь зоны 124 – 648 м2		
Зона 125		
503	417668,37	2208781,16
504	417687,95	2208811,37
505	417672,85	2208821,16
506	417653,27	2208790,95
503	417668,37	2208781,16
Площадь зоны 125 - 648 м2		
Зона 126		
507	417650,93	2208842,51
508	417670,51	2208872,72
509	417655,41	2208882,51
510	417635,83	2208852,3
507	417650,93	2208842,51
Площадь зоны 126 - 648 м2		
Зона 127		
511	417648,23	2208794,21
512	417667,81	2208824,42
513	417652,71	2208834,21
514	417633,13	2208804
511	417648,23	2208794,21
Площадь зоны 127 – 648 м2		
Зона 128		
515	417569,81	2208937,98
516	417554,7	2208947,77
517	417535,12	2208917,56

518	417550,23	2208907,77
515	417569,81	2208937,98
Площадь зоны 128 – 648 м2		
Зона 129		
519	417589,95	2208924,93
520	417574,84	2208934,72
521	417555,26	2208904,51
522	417570,37	2208894,72
519	417589,95	2208924,93
Площадь зоны 129 – 648 м2		
Зона 130		
523	417590,51	2208881,67
524	417610,09	2208911,88
525	417594,98	2208921,67
526	417575,41	2208891,46
523	417590,51	2208881,67
Площадь зоны 130 – 648 м2		
Зона 131		
527	417745,05	2208899,49
528	417764,63	2208929,7
529	417749,53	2208939,49
530	417729,95	2208909,28
527	417745,05	2208899,49
Площадь зоны 131 - 648 м2		
Зона 132		
531	417661,23	2208946,66
532	417646,12	2208956,45
533	417626,54	2208926,24
534	417641,65	2208916,45
531	417661,23	2208946,66
Площадь зоны 132 - 648 м2		
Зона 133		
535	417661,79	2208903,4
536	417681,37	2208933,61
537	417666,26	2208943,4
538	417646,69	2208913,19
535	417661,79	2208903,4
Площадь зоны 133 - 648 м2		
Зона 134		
539	417681,93	2208890,35
540	417701,51	2208920,56
541	417686,4	2208930,35
542	417666,83	2208900,13
539	417681,93	2208890,35
Площадь зоны 134 - 648 м2		
Зона 135		
543	417724,91	2208912,54
544	417744,49	2208942,75
545	417729,39	2208952,54
546	417709,81	2208922,33
543	417724,91	2208912,54

Площадь зоны 135 - 648 м2		
Зона 136		
547	417869,2	2208886,96
548	417888,78	2208917,17
549	417873,67	2208926,96
550	417854,1	2208896,75
547	417869,2	2208886,96
Площадь зоны 136 - 648 м2		
Зона 137		
551	417849,06	2208900,01
552	417868,64	2208930,22
553	417853,53	2208940,01
554	417833,96	2208909,8
551	417849,06	2208900,01
Площадь зоны 137 - 648 м2		
Зона 138		
555	417828,92	2208913,06
556	417848,5	2208943,27
557	417833,39	2208953,06
558	417813,82	2208922,85
555	417828,92	2208913,06
Площадь зоны 138 - 648 м2		
Зона 139		
559	417922,45	2208970,42
560	417915,14	2208993,01
561	417900,27	2209019,64
562	417884,37	2208995,1
559	417922,45	2208970,42
Площадь зоны 139 – 734 м2		
Зона 140		
563	417906,09	2208863,06
564	417927,28	2208887,65
565	417927,26	2208892,23
566	417913,96	2208900,85
567	417894,38	2208870,64
563	417906,09	2208863,06
Площадь зоны 140 – 585 м2		
Зона 141		
568	417889,34	2208873,91
569	417908,92	2208904,12
570	417893,82	2208913,91
571	417874,24	2208883,69
568	417889,34	2208873,91
Площадь зоны 141 – 648 м2		
Зона 142		
572	417927,23	2208899,4
573	417927,03	2208942,43
574	417916,66	2208949,15
575	417897,08	2208918,94
572	417927,23	2208899,4
Площадь зоны 142 – 869 м2		

Зона 143		
576	417892,04	2208922,2
577	417911,62	2208952,41
578	417896,52	2208962,2
579	417876,94	2208931,99
576	417892,04	2208922,2
Площадь зоны 143 – 648 м2		
Зона 144		
580	417601,18	2208504,72
581	417628,71	2208536,66
582	417615,31	2208546,33
583	417590,74	2208512,25
580	417601,18	2208504,72
Площадь зоны 144 – 618 м2		
Зона 145		
584	417594,81	2208551,11
585	417597,80	2208555,26
586	417587,21	2208562,89
587	417577,59	2208549,55
584	417594,81	2208551,11
Площадь зоны 145 – 141 м2		
Зона 146		
588	417569,67	2208548,83
589	417582,34	2208566,40
590	417571,76	2208574,04
591	417552,46	2208547,27
588	417569,67	2208548,83
Площадь зоны 146 – 357 м2		
Зона 147		
592	417578,71	2208642,79
593	417564,91	2208652,24
594	417542,43	2208621,08
595	417557,56	2208610,16
592	417578,71	2208642,79
Площадь зоны 147 – 683 м2		
Зона 148		
596	417559,95	2208655,62
597	417545,09	2208665,79
598	417522,97	2208635,11
599	417537,57	2208624,59
596	417559,95	2208655,62
Площадь зоны 148 – 685 м2		
Зона 149		
600	417696,52	2208619,93
601	417676,13	2208633,14
602	417653,79	2208598,68
603	417669,15	2208588,17
600	417696,52	2208619,93
Площадь зоны 149 – 887 м2		
Зона 150		
604	417648,84	2208602,07

605	417671,09	2208636,41
606	417657,66	2208645,11
607	417635,63	2208611,11
604	417648,84	2208602,07
Площадь зоны 150 – 651 м2		
Зона 151		
608	417630,68	2208614,5
609	417652,63	2208648,37
610	417639,2	2208657,07
611	417617,46	2208623,53
608	417630,68	2208614,5
Площадь зоны 151 – 643 м2		
Зона 152		
612	417638,07	2208552,11
613	417665,21	2208583,6
614	417650,53	2208593,64
615	417628,21	2208559,21
612	417638,07	2208552,11
Площадь зоны 152 – 616 м2		
Зона 153		
616	417623,34	2208562,73
617	417645,57	2208597,03
618	417632,34	2208606,03
619	417610,31	2208572,13
616	417623,34	2208562,73
Площадь зоны 153 – 652 м2		
Зона 154		
620	417605,44	2208575,64
621	417627,38	2208609,42
622	417614,19	2208618,48
623	417592,48	2208584,98
620	417605,44	2208575,64
Площадь зоны 154 – 641 м2		
Зона 155		
624	417587,61	2208588,5
625	417609,25	2208621,88
626	417596,04	2208630,93
627	417574,62	2208597,87
624	417587,61	2208588,5
Площадь зоны 155 – 633 м2		
Зона 156		
628	417545,83	2208548,34
629	417566,89	2208577,54
630	417556,31	2208585,18
631	417535,25	2208555,97
628	417545,83	2208548,34
Площадь зоны 156 – 470 м2		
Зона 157		
632	417530,38	2208559,48
633	417551,44	2208588,69
634	417537	2208599,11

635	417515,94	2208569,90
632	417530,38	2208559,48
Площадь зоны 157 – 641 м2		
Зона 158		
636	417532,13	2208602,62
637	417517,53	2208613,14
638	417496,47	2208583,94
639	417511,07	2208573,41
636	417532,13	2208602,62
Площадь зоны 158 – 648 м2		
Зона 159		
640	417491,6	2208587,45
641	417512,66	2208616,65
642	417498,07	2208627,18
643	417477,01	2208597,98
640	417491,6	2208587,45
Площадь зоны 159 – 648 м2		
Зона 160		
644	417472,14	2208601,49
645	417493,2	2208630,69
646	417478,6	2208641,22
647	417457,54	2208612,02
644	417472,14	2208601,49
Площадь зоны 160 – 648 м2		
Зона 161		
648	417473,73	2208644,73
649	417459,13	2208655,26
650	417438,07	2208626,06
651	417452,67	2208615,53
648	417473,73	2208644,73
Площадь зоны 161 – 648 м2		
Зона 162		
652	417708,55	2208677,67
653	417692,61	2208688
654	417674,12	2208659,47
655	417690,06	2208649,14
652	417708,55	2208677,67
Площадь зоны 162 – 646 м2		
Зона 163		
656	417732,77	2208661,98
657	417713,59	2208674,41
658	417695,1	2208645,87
659	417710,36	2208635,98
656	417732,77	2208661,98
Площадь зоны 163 – 698 м2		
Зона 164		
660	417669,08	2208662,73
661	417687,57	2208691,26
662	417671,63	2208701,6
663	417653,14	2208673,06
660	417669,08	2208662,73

Площадь зоны 164 – 646 м2		
Зона 165		
664	417540,14	2208669,18
665	417525,28	2208679,35
666	417503,5	2208649,15
667	417518,1	2208638,62
664	417540,14	2208669,18
Площадь зоны 165 – 674 м2		
Зона 166		
668	417520,33	2208682,74
669	417505,47	2208692,91
670	417484,04	2208663,19
671	417498,64	2208652,66
668	417520,33	2208682,74
Площадь зоны 166 – 664 м2		
Зона 167		
672	417563,34	2208660,58
673	417584,18	2208692,73
674	417569,07	2208702,52
675	417548,48	2208670,75
672	417563,34	2208660,58
Площадь зоны 167 – 686 м2		
Зона 168		
676	417581,97	2208647,83
677	417603,11	2208680,46
678	417589,21	2208689,47
679	417568,29	2208657,19
676	417581,97	2208647,83
Площадь зоны 168 – 641 м2		
Зона 169		
680	417612,51	2208626,92
681	417634,17	2208660,34
682	417620,74	2208669,04
683	417599,31	2208635,96
680	417612,51	2208626,92
Площадь зоны 169 – 634 м2		
Зона 170		
684	417454,27	2208658,77
685	417439,67	2208669,3
686	417418,61	2208640,1
687	417433,21	2208629,57
684	417454,27	2208658,77
Площадь зоны 170 – 648 м2		
Зона 171		
688	417378,13	2209002,61
689	417390,1	2209021,07
690	417365,76	2209036,84
691	417353,8	2209018,38
688	417378,13	2209002,61
Площадь зоны 171 – 638 м2		
Зона 172		

692	417169,1	2209036,78
693	417188,68	2209066,99
694	417173,58	2209076,78
695	417154	2209046,57
692	417169,1	2209036,78
Площадь зоны 172 – 648 м2		
Зона 173		
696	417230,56	2209131,61
697	417242,52	2209150,07
698	417215,23	2209167,76
699	417200,89	2209150,84
696	417230,56	2209131,61
Площадь зоны 173 – 747 м2		
Зона 174		
700	417227,29	2209126,58
701	417196,98	2209146,22
702	417182,64	2209129,3
703	417215,33	2209108,11
700	417227,29	2209126,58
Площадь зоны 174 – 826 м2		
Зона 175		
704	417212,07	2209103,08
705	417178,73	2209124,68
706	417164,39	2209107,76
707	417200,1	2209084,62
704	417212,07	2209103,08
Площадь зоны 175 – 905 м2		
Зона 176		
708	417374,79	2209089,39
709	417394,36	2209119,6
710	417379,26	2209129,39
711	417359,68	2209099,17
708	417374,79	2209089,39
Площадь зоны 176 – 648 м2		
Зона 177		
712	417314,36	2209128,54
713	417333,94	2209158,75
714	417318,84	2209168,54
715	417299,26	2209138,33
712	417314,36	2209128,54
Площадь зоны 177 - 648 м2		
Зона 178		
716	417334,5	2209115,49
717	417354,08	2209145,7
718	417338,98	2209155,49
719	417319,4	2209125,28
716	417334,5	2209115,49
Площадь зоны 178 - 648 м2		
Зона 179		
720	417354,64	2209102,44
721	417374,22	2209132,65

722	417359,12	2209142,44
723	417339,54	2209112,23
720	417354,64	2209102,44
Площадь зоны 179 - 648 м2		
Зона 180		
724	417340,52	2209036,52
725	417325,42	2209046,3
726	417305,84	2209016,09
727	417320,95	2209006,3
724	417340,52	2209036,52
Площадь зоны 180 - 648 м2		
Зона 181		
728	417343,79	2209041,55
729	417363,36	2209071,76
730	417348,26	2209081,55
731	417328,68	2209051,34
728	417343,79	2209041,55
Площадь зоны 181 - 648 м2		
Зона 182		
732	417239,82	2209101,78
733	417224,71	2209111,56
734	417205,14	2209081,35
735	417220,24	2209071,56
732	417239,82	2209101,78
Площадь зоны 182 - 648 м2		
Зона 183		
736	417243,08	2209106,81
737	417262,66	2209137,02
738	417247,56	2209146,81
739	417227,98	2209116,6
736	417243,08	2209106,81
Площадь зоны 183 - 648 м2		
Зона 184		
740	417240,38	2209058,51
741	417259,96	2209088,72
742	417244,86	2209098,51
743	417225,28	2209068,3
740	417240,38	2209058,51
Площадь зоны 184 - 648 м2		
Зона 185		
744	417263,22	2209093,76
745	417282,8	2209123,97
746	417267,7	2209133,76
747	417248,12	2209103,55
744	417263,22	2209093,76
Площадь зоны 185 - 648 м2		
Зона 186		
748	417260,52	2209045,46
749	417280,1	2209075,67
750	417265	2209085,46
751	417245,42	2209055,25

748	417260,52	2209045,46
Площадь зоны 186 - 648 м2		
Зона 187		
752	417283,36	2209080,71
753	417302,94	2209110,92
754	417287,84	2209120,71
755	417268,26	2209090,5
752	417283,36	2209080,71
Площадь зоны 187 - 648 м2		
Зона 188		
756	417280,66	2209032,41
757	417300,24	2209062,62
758	417285,14	2209072,41
759	417265,56	2209042,2
756	417280,66	2209032,41
Площадь зоны 188 - 648 м2		
Зона 189		
760	417323,08	2209097,87
761	417307,98	2209107,65
762	417288,4	2209077,44
763	417303,51	2209067,65
760	417323,08	2209097,87
Площадь зоны 189 - 648 м2		
Зона 190		
764	417300,81	2209019,36
765	417320,38	2209049,57
766	417305,28	2209059,36
767	417285,7	2209029,15
764	417300,81	2209019,36
Площадь зоны 190 - 648 м2		
Зона 191		
768	417323,65	2209054,6
769	417343,22	2209084,81
770	417328,12	2209094,6
771	417308,54	2209064,39
768	417323,65	2209054,6
Площадь зоны 191 - 648 м2		
Зона 192		
772	417286,69	2208953,44
773	417271,58	2208963,22
774	417252	2208933,01
775	417267,11	2208923,22
772	417286,69	2208953,44
Площадь зоны 192 - 648 м2		
Зона 193		
776	417309,53	2208988,68
777	417294,42	2208998,47
778	417274,84	2208968,26
779	417289,95	2208958,47
776	417309,53	2208988,68
Площадь зоны 193 - 648 м2		

Зона 194		
780	417166,4	2208988,48
781	417185,98	2209018,69
782	417170,88	2209028,48
783	417151,3	2208998,27
780	417166,4	2208988,48
Площадь зоны 194 - 648 м2		
Зона 195		
784	417189,24	2209023,73
785	417208,82	2209053,94
786	417193,72	2209063,73
787	417174,14	2209033,52
784	417189,24	2209023,73
Площадь зоны 195 - 648 м2		
Зона 196		
788	417186,54	2208975,43
789	417206,12	2209005,64
790	417191,02	2209015,43
791	417171,44	2208985,22
788	417186,54	2208975,43
Площадь зоны 196 - 648 м2		
Зона 197		
792	417209,39	2209010,68
793	417228,96	2209040,89
794	417213,86	2209050,68
795	417194,28	2209020,47
792	417209,39	2209010,68
Площадь зоны 197 - 648 м2		
Зона 198		
796	417206,69	2208962,38
797	417226,26	2208992,59
798	417211,16	2209002,38
799	417191,58	2208972,17
796	417206,69	2208962,38
Площадь зоны 198 - 648 м2		
Зона 199		
800	417229,53	2208997,63
801	417249,1	2209027,84
802	417234	2209037,63
803	417214,42	2209007,42
800	417229,53	2208997,63
Площадь зоны 199 - 648 м2		
Зона 200		
804	417226,83	2208949,33
805	417246,4	2208979,54
806	417231,3	2208989,33
807	417211,72	2208959,12
804	417226,83	2208949,33
Площадь зоны 200 - 648 м2		
Зона 201		
808	417269,24	2209014,79

809	417254,14	2209024,57
810	417234,56	2208994,36
811	417249,67	2208984,57
808	417269,24	2209014,79
Площадь зоны 201 - 648 м2		
Зона 202		
812	417246,97	2208936,28
813	417266,54	2208966,49
814	417251,44	2208976,28
815	417231,86	2208946,07
812	417246,97	2208936,28
Площадь зоны 202 - 648 м2		
Зона 203		
816	417289,39	2209001,73
817	417274,28	2209011,52
818	417254,7	2208981,31
819	417269,81	2208971,52
816	417289,39	2209001,73
Площадь зоны 203 - 648 м2		
Зона 204		
820	417362,91	2208979,11
821	417374,87	2208997,58
822	417350,53	2209013,35
823	417338,57	2208994,88
820	417362,91	2208979,11
Площадь зоны 204 – 638 м2		
Зона 205		
824	417322,68	2208937,26
825	417342,25	2208967,47
826	417327,15	2208977,26
827	417307,57	2208947,05
824	417322,68	2208937,26
Площадь зоны 205 – 648 м2		
Зона 206		
828	417362,4	2208954,42
829	417347,29	2208964,21
830	417327,71	2208934
831	417342,82	2208924,21
828	417362,4	2208954,42
Площадь зоны 206 – 648 м2		
Зона 207		
832	417118,29	2209085,84
833	417090,82	2209109,11
834	417079,19	2209095,38
835	417106,65	2209072,11
832	417118,29	2209085,84
Площадь зоны 207 – 648 м2		
Зона 208		
836	417082,09	2209043,12
837	417102,77	2209067,53
838	417075,31	2209090,8

839	417051,63	2209062,86
836	417082,09	2209043,12
Площадь зоны 208 – 1235 м2		
Зона 209		
840	417122,17	2209090,42
841	417133,8	2209104,15
842	417106,24	2209127,51
843	417094,69	2209113,7
840	417122,17	2209090,42
Площадь зоны 209 – 649 м2		
Зона 210		
844	417137,68	2209108,73
845	417149,32	2209122,46
846	417121,59	2209145,96
847	417110,08	2209132,12
844	417137,68	2209108,73
Площадь зоны 210 – 653 м2		
Зона 211		
848	417102,72	2208975,82
849	417115,91	2208996,18
850	417086,8	2209015,04
851	417073,12	2208996,08
848	417102,72	2208975,82
Площадь зоны 211 – 840 м2		
Зона 212		
852	417099,33	2208970,87
853	417069,61	2208991,21
854	417055,79	2208972,04
855	417084,99	2208950,98
852	417099,33	2208970,87
Площадь зоны 212 – 867 м2		
Зона 213		
856	417135,27	2208953,5
857	417149,02	2208974,72
858	417120,95	2208992,92
859	417107,67	2208972,43
856	417135,27	2208953,5
Площадь зоны 213 – 831 м2		
Зона 214		
860	417116,99	2208927,9
861	417131,88	2208948,55
862	417104,28	2208967,48
863	417089,85	2208947,47
860	417116,99	2208927,9
Площадь зоны 214 – 839 м2		
Зона 215		
864	417126,12	2209014,59
865	417138,09	2209033,05
866	417114,2	2209048,53
867	417099,86	2209031,61
864	417126,12	2209014,59

Площадь зоны 215 – 657 м2		
Зона 216		
868	417025,71	2208923,48
869	417046,76	2208952,66
870	417028,43	2208965,88
871	417007,39	2208936,7
868	417025,71	2208923,48
Площадь зоны 216 – 813 м2		
Зона 217		
872	417023,57	2208969,39
873	417009,11	2208979,81
874	416988,06	2208950,64
875	417002,52	2208940,21
872	417023,57	2208969,39
Площадь зоны 217 – 641 м2		
Зона 218		
876	417066,23	2209022,42
877	417034,68	2209042,86
878	417022,66	2209028,68
879	417054,29	2209005,87
876	417066,23	2209022,42
Площадь зоны 218 - 745 м2		
Зона 219		
880	417004,24	2208983,32
881	416991,44	2208992,55
882	416967,1	2208965,76
883	416983,2	2208954,15
880	417004,24	2208983,32
Площадь зоны 219 – 641 м2		
Зона 220		
884	417050,78	2209001
885	417018,77	2209024,09
886	417005,44	2209008,35
887	417038,76	2208984,32
884	417050,78	2209001
Площадь зоны 220 – 828 м2		
Зона 221		
888	417141,35	2209038,08
889	417153,31	2209056,55
890	417132,45	2209070,07
891	417118,11	2209053,15
888	417141,35	2209038,08
Площадь зоны 221 – 578 м2		
Зона 222		
892	417156,58	2209061,58
893	417168,54	2209080,04
894	417150,7	2209091,61
895	417136,36	2209074,68
892	417156,58	2209061,58
Площадь зоны 222 – 499 м2		
Зона 223		

896	417146,26	2209001,54
897	417165,84	2209031,75
898	417150,74	2209041,54
899	417131,16	2209011,32
896	417146,26	2209001,54
Площадь зоны 223 – 648 м2		
Зона 224		
900	417153,2	2209127,04
901	417164,84	2209140,77
902	417136,94	2209164,41
903	417125,43	2209150,57
900	417153,2	2209127,04
Площадь зоны 224 – 657 м2		
Зона 225		
904	417161,69	2208935,42
905	417175,88	2208957,32
906	417154,06	2208971,46
907	417140,22	2208950,11
904	417161,69	2208935,42
Площадь зоны 225 – 670 м2		
Зона 226		
908	417395,87	2208700,89
909	417381,27	2208711,41
910	417360,21	2208682,22
911	417374,81	2208671,69
908	417395,87	2208700,89
Площадь зоны 226 – 648 м2		
Зона 227		
912	417355,35	2208685,73
913	417376,4	2208714,92
914	417361,8	2208725,45
915	417340,76	2208696,27
912	417355,35	2208685,73
Площадь зоны 227 – 648 м2		
Зона 228		
916	417362	2208791,09
917	417344,66	2208802,96
918	417326,04	2208777,14
919	417343,07	2208764,85
916	417362	2208791,09
Площадь зоны 228 – 674 м2		
Зона 229		
920	417365,39	2208796,05
921	417382,94	2208823,14
922	417365,32	2208834,56
923	417348,05	2208807,91
920	417365,39	2208796,05
Площадь зоны 229 – 672 м2		
Зона 230		
924	417384,29	2208775,84
925	417366,95	2208787,7

926	417347,94	2208761,34
927	417364,99	2208749,05
924	417384,29	2208775,84
Площадь зоны 230 – 688 м2		
Зона 231		
928	417274,58	2208858,18
929	417290,63	2208882,96
930	417272,88	2208894,46
931	417255,92	2208870,94
928	417274,58	2208858,18
Площадь зоны 231 – 640 м2		
Зона 232		
932	417253,86	2208829,2
933	417271,19	2208853,23
934	417252,41	2208866,08
935	417235,41	2208842,5
932	417253,86	2208829,2
Площадь зоны 232 – 668 м2		
Зона 233		
936	417359,7	2208906,12
937	417344,59	2208915,91
938	417325,01	2208885,7
939	417340,12	2208875,91
936	417359,7	2208906,12
Площадь зоны 233 – 648 м2		
Зона 234		
940	417194,04	2208872,33
941	417210,32	2208894,9
942	417189,67	2208909,01
943	417173,77	2208886,95
940	417194,04	2208872,33
Площадь зоны 234 – 688 м2		
Зона 235		
944	417218,38	2208854,78
945	417235,08	2208877,94
946	417215,27	2208891,51
947	417198,91	2208868,82
944	417218,38	2208854,78
Площадь зоны 235 – 678 м2		
Зона 236		
948	417297,69	2208842,37
949	417314,13	2208867,73
950	417295,67	2208879,69
951	417279,53	2208854,79
948	417297,69	2208842,37
Площадь зоны 236 – 659 м2		
Зона 237		
952	417276,57	2208812,82
953	417294,3	2208837,41
954	417276,14	2208849,84
955	417258,72	2208825,69

952	417276,57	2208812,82
Площадь зоны 237 – 661 м2		
Зона 238		
956	417320,88	2208826,5
957	417337,7	2208852,46
958	417319,16	2208864,47
959	417302,64	2208838,98
956	417320,88	2208826,5
Площадь зоны 238 – 677 м2		
Зона 239		
960	417317,49	2208821,55
961	417299,26	2208834,02
962	417281,43	2208809,31
963	417299,34	2208796,39
960	417317,49	2208821,55
Площадь зоны 239 – 679 м2		
Зона 240		
964	417343,1	2208811,3
965	417360,28	2208837,82
966	417342,73	2208849,19
967	417325,83	2208823,11
964	417343,1	2208811,3
Площадь зоны 240 – 656 м2		
Зона 241		
968	417339,71	2208806,34
969	417322,44	2208818,16
970	417304,21	2208792,88
971	417321,17	2208780,65
968	417339,71	2208806,34
Площадь зоны 241 – 657 м2		
Зона 242		
972	417379,84	2208893,07
973	417364,73	2208902,86
974	417345,15	2208872,65
975	417360,26	2208862,86
972	417379,84	2208893,07
Площадь зоны 242 – 648 м2		
Зона 243		
976	417399,98	2208880,02
977	417384,87	2208889,81
978	417365,29	2208859,6
979	417380,4	2208849,81
976	417399,98	2208880,02
Площадь зоны 243 – 648 м2		
Зона 244		
980	417335,89	2208699,78
981	417356,94	2208728,96
982	417342,34	2208739,49
983	417321,3	2208710,31
980	417335,89	2208699,78
Площадь зоны 244 – 648 м2		

Зона 245		
984	417316,43	2208713,82
985	417337,47	2208743
986	417322,87	2208753,53
987	417301,83	2208724,35
984	417316,43	2208713,82
Площадь зоны 245 – 648 м2		
Зона 246		
988	417318,01	2208757,04
989	417303,41	2208767,57
990	417282,36	2208738,39
991	417296,96	2208727,86
988	417318,01	2208757,04
Площадь зоны 246 – 648 м2		
Зона 247		
992	417277,5	2208741,9
993	417298,54	2208771,08
994	417283,94	2208781,61
995	417262,9	2208752,43
992	417277,5	2208741,9
Площадь зоны 247 – 648 м2		
Зона 248		
996	417258,03	2208755,94
997	417279,07	2208785,12
998	417264,48	2208795,65
999	417243,43	2208766,47
996	417258,03	2208755,94
Площадь зоны 248 – 648 м2		
Зона 249		
1000	417259,61	2208799,16
1001	417245,01	2208809,68
1002	417223,97	2208780,51
1003	417238,57	2208769,98
1000	417259,61	2208799,16
Площадь зоны 249 – 648 м2		
Зона 250		
1004	417240,14	2208813,19
1005	417225,54	2208823,72
1006	417204,5	2208794,54
1007	417219,1	2208784,02
1004	417240,14	2208813,19
Площадь зоны 250 – 648 м2		
Зона 251		
1008	417220,68	2208827,23
1009	417206,08	2208837,76
1010	417185,03	2208808,58
1011	417199,63	2208798,05
1008	417220,68	2208827,23
Площадь зоны 251 – 648 м2		
Зона 252		
1012	417180,17	2208812,09

1013	417201,21	2208841,27
1014	417183,10	2208854,33
1015	417162,05	2208825,15
1012	417180,17	2208812,09
Площадь зоны 252 – 803 м2		
Зона 253		
1016	417139,58	2208885,72
1017	417125,11	2208896,15
1018	417104,07	2208866,97
1019	417118,53	2208856,54
1016	417139,58	2208885,72
Площадь зоны 253 – 642 м2		
Зона 254		
1020	417120,25	2208899,66
1021	417109,64	2208907,31
1022	417088,59	2208878,13
1023	417099,2	2208870,48
1020	417120,25	2208899,66
Площадь зоны 254 – 471 м2		
Зона 255		
1024	417178,23	2208857,84
1025	417163,77	2208868,27
1026	417142,72	2208839,09
1027	417157,18	2208828,66
1024	417178,23	2208857,84
Площадь зоны 255 – 642 м2		
Зона 256		
1028	417137,86	2208842,6
1029	417158,9	2208871,78
1030	417144,44	2208882,21
1031	417123,4	2208853,03
1028	417137,86	2208842,6
Площадь зоны 256 – 642 м2		
Зона 257		
1032	417299,84	2208902,02
1033	417319,41	2208932,23
1034	417304,31	2208942,02
1035	417284,73	2208911,8
1032	417299,84	2208902,02
Площадь зоны 257 – 648 м2		
Зона 258		
1036	417319,98	2208888,96
1037	417339,55	2208919,17
1038	417324,45	2208928,96
1039	417304,87	2208898,75
1036	417319,98	2208888,96
Площадь зоны 258 - 648 м2		
Зона 259		
1040	417382,54	2208941,37
1041	417367,43	2208951,16
1042	417347,85	2208920,95

1043	417362,96	2208911,16
1040	417382,54	2208941,37
Площадь зоны 259 - 648 м2		
Зона 260		
1044	417142,95	2208909,18
1045	417158,3	2208930,47
1046	417136,84	2208945,16
1047	417121,86	2208924,39
1044	417142,95	2208909,18
Площадь зоны 260 – 674 м2		
Зона 261		
1048	417188,1	2208917,35
1049	417202,73	2208939,92
1050	417180,91	2208954,06
1051	417166,64	2208932,03
1048	417188,1	2208917,35
Площадь зоны 261 – 691 м2		
Зона 262		
1052	417168,9	2208890,46
1053	417184,72	2208912,4
1054	417163,27	2208927,1
1055	417147,81	2208905,67
1052	417168,9	2208890,46
Площадь зоны 262 – 695 м2		
Зона 263		
1056	417213,69	2208899,84
1057	417228,75	2208923,06
1058	417207,77	2208936,66
1059	417193,06	2208913,96
1056	417213,69	2208899,84
Площадь зоны 263 – 684 м2		
Зона 264		
1060	417238,58	2208882,8
1061	417255,24	2208905,89
1062	417233,78	2208919,8
1063	417218,65	2208896,45
1060	417238,58	2208882,8
Площадь зоны 264 – 699 м2		
Зона 265		
1064	417104,77	2208910,82
1065	417094,16	2208918,47
1066	417073,12	2208889,29
1067	417083,73	2208881,64
1064	417104,77	2208910,82
Площадь зоны 265 – 471 м2		
Зона 266		
1068	417089,3	2208921,98
1069	417078,69	2208929,63
1070	417057,64	2208900,45
1071	417068,25	2208892,8
1068	417089,3	2208921,98

Площадь зоны 266 – 471 м2		
Зона 267		
1072	417052,78	2208903,96
1073	417073,82	2208933,14
1074	417051,62	2208949,15
1075	417030,58	2208919,97
1072	417052,78	2208903,96
Площадь зоны 267 – 985 м2		
Зона 268		
1076	417387,69	2208780,78
1077	417405,6	2208808,45
1078	417387,98	2208819,87
1079	417370,34	2208792,66
1076	417387,69	2208780,78
Площадь зоны 268 – 687 м2		
Зона 269		
1080	417405,75	2208761,15
1081	417389,25	2208772,44
1082	417369,85	2208745,54
1083	417386,06	2208733,85
1080	417405,75	2208761,15
Площадь зоны 269 – 668 м2		
Зона 270		
1084	417428,95	2208793,32
1085	417410,63	2208805,19
1086	417392,63	2208777,4
1087	417409,26	2208766,02
1084	417428,95	2208793,32
Площадь зоны 270 – 700 м2		
Зона 271		
1088	417397,63	2209124,63
1089	417417,2	2209154,84
1090	417402,1	2209164,63
1091	417382,52	2209134,42
1088	417397,63	2209124,63
Площадь зоны 271 – 648 м2		
Зона 272		
1092	417407,51	2209068,18
1093	417427,09	2209098,39
1094	417411,99	2209108,18
1095	417392,41	2209077,97
1092	417407,51	2209068,18
Площадь зоны 272 - 648 м2		
Зона 273		
1096	417393,36	2209026,11
1097	417405,32	2209044,57
1098	417380,99	2209060,34
1099	417369,02	2209041,88
1096	417393,36	2209026,11
Площадь зоны 273 – 638 м2		
Зона 274		

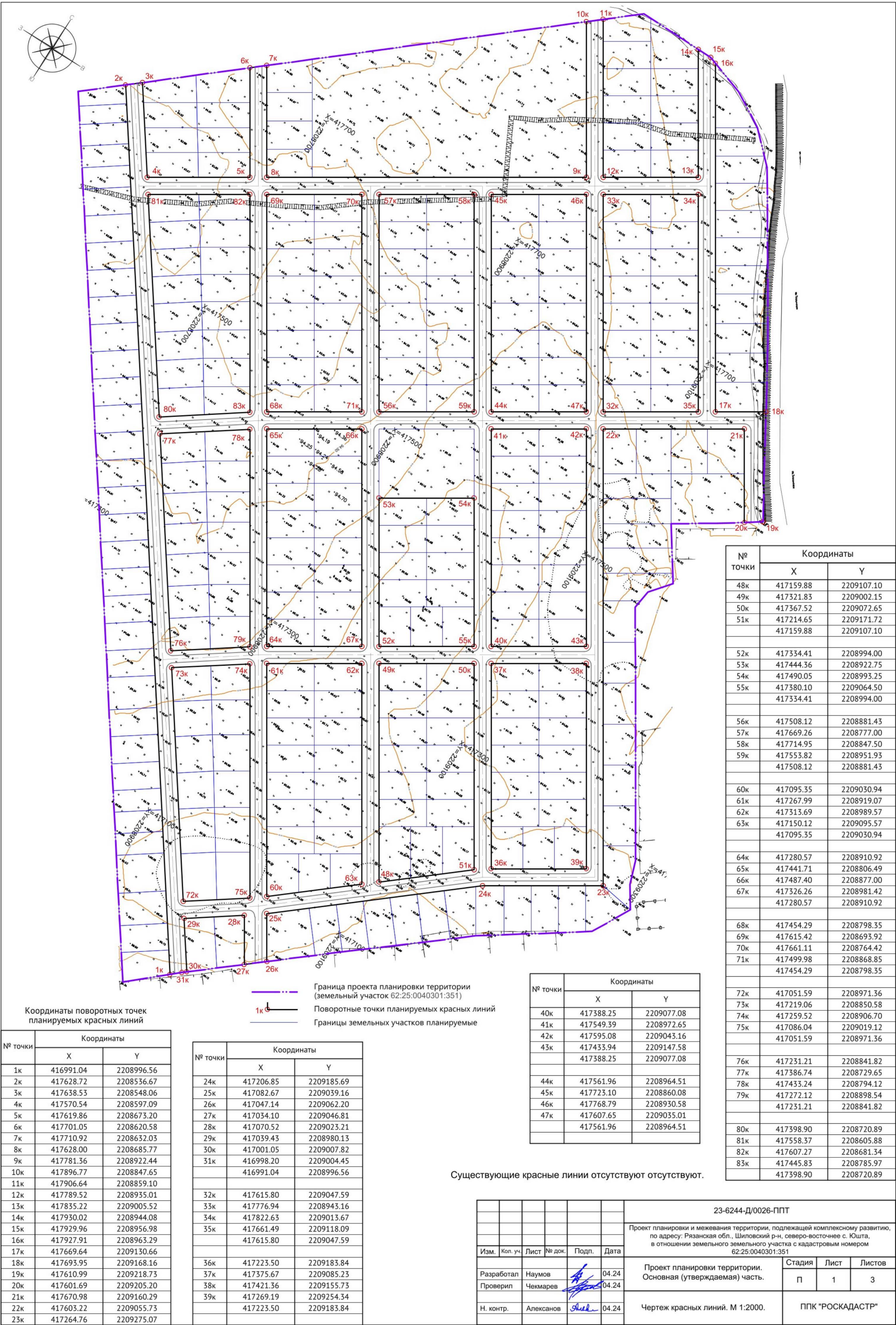
1100	417383,05	2208966,06
1101	417402,62	2208996,27
1102	417387,52	2209006,06
1103	417367,94	2208975,85
1100	417383,05	2208966,06
Площадь зоны 274 – 648 м2		
Зона 275		
1104	417425,47	2209031,52
1105	417410,36	2209041,31
1106	417390,78	2209011,1
1107	417405,89	2209001,31
1104	417425,47	2209031,52
Площадь зоны 275 - 648 м2		
Зона 276		
1108	417422,77	2208983,22
1109	417407,66	2208993,01
1110	417388,08	2208962,8
1111	417403,19	2208953,01
1108	417422,77	2208983,22
Площадь зоны 276 - 648 м2		
Зона 277		
1112	417402,68	2208928,32
1113	417387,57	2208938,11
1114	417367,99	2208907,89
1115	417383,1	2208898,11
1112	417402,68	2208928,32
Площадь зоны 277 – 648 м2		
Зона 278		
1116	417422,82	2208915,27
1117	417407,71	2208925,05
1118	417388,13	2208894,84
1119	417403,24	2208885,05
1116	417422,82	2208915,27
Площадь зоны 278 - 648 м2		
Зона 279		
1120	417420,12	2208866,97
1121	417405,01	2208876,76
1122	417385,43	2208846,54
1123	417400,54	2208836,76
1120	417420,12	2208866,97
Площадь зоны 279 - 648 м2		
Зона 280		
1124	417434,8	2208672,81
1125	417420,2	2208683,34
1126	417399,14	2208654,14
1127	417413,74	2208643,61
1124	417434,8	2208672,81
Площадь зоны 280 – 648 м2		
Зона 281		
1128	417415,34	2208686,85
1129	417400,74	2208697,38

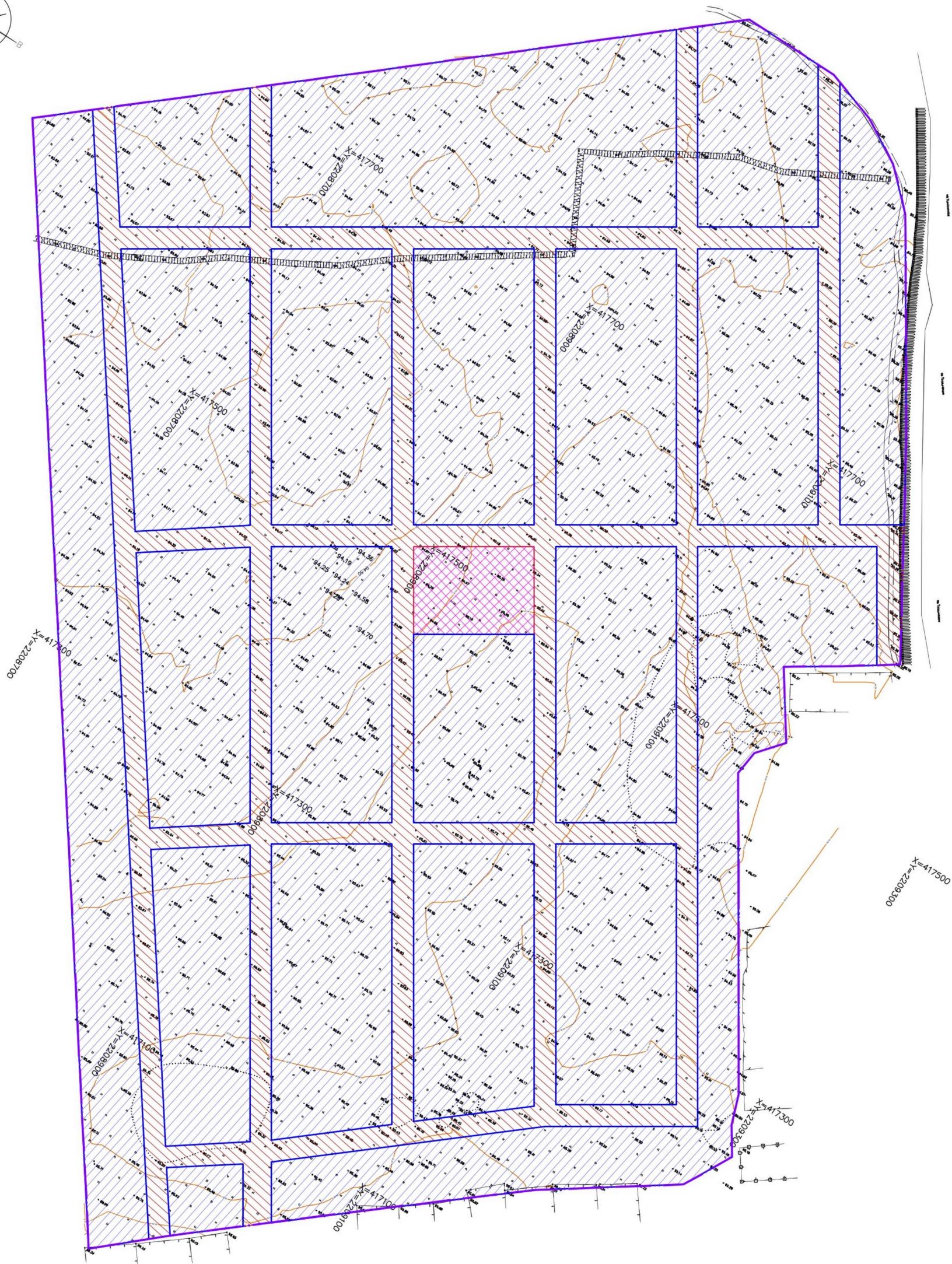
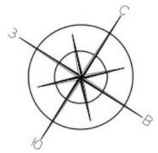
1130	417379,68	2208668,18
1131	417394,28	2208657,65
1128	417415,34	2208686,85
Площадь зоны 281 – 648 м2		
Зона 282		
1132	417652,28	2209136,97
1133	417666,82	2209159,4
1134	417638,61	2209177,69
1135	417624,07	2209155,25
1132	417652,28	2209136,97
Площадь зоны 282 – 899 м2		
Зона 283		
1136	417253,94	2209167,7
1137	417265,9	2209186,16
1138	417239,62	2209203,19
1139	417227,66	2209184,73
1136	417253,94	2209167,7
Площадь зоны 283 – 689 м2		
Зона 284		
1140	417293,66	2209184,86
1141	417278,55	2209194,64
1142	417258,98	2209164,43
1143	417274,08	2209154,64
1140	417293,66	2209184,86
Площадь зоны 284 – 648 м2		
Зона 285		
1144	417294,22	2209141,59
1145	417313,8	2209171,8
1146	417298,69	2209181,59
1147	417279,12	2209151,38
1144	417294,22	2209141,59
Площадь зоны 285 – 648 м2		
Зона 286		
1148	417337,2	2209163,79
1149	417356,78	2209194
1150	417341,68	2209203,79
1151	417322,1	2209173,58
1148	417337,2	2209163,79
Площадь зоны 286 - 648 м2		
Зона 287		
1152	417357,34	2209150,74
1153	417376,92	2209180,95
1154	417361,82	2209190,74
1155	417342,24	2209160,52
1152	417357,34	2209150,74
Площадь зоны 287 - 648 м2		
Зона 288		
1156	417377,49	2209137,68
1157	417397,06	2209167,89
1158	417381,96	2209177,68
1159	417362,38	2209147,47

1156	417377,49	2209137,68
Площадь зоны 288 - 648 м2		
Зона 289		
1160	417633,57	2209180,95
1161	417602,5	2209201,09
1162	417590,26	2209183,3
1163	417569,76	2209152,31
1164	417601,63	2209131,66
1160	417633,57	2209180,95
Площадь зоны 289 – 2210 м2		
Зона 290		
1165	417513,95	2209117,17
1166	417543,65	2209163
1167	417530,52	2209172,15
1168	417500,53	2209125,87
1165	417513,95	2209117,17
Площадь зоны 290 – 878 м2		
Зона 291		
1169	417525,59	2209175,58
1170	417522,27	2209177,89
1171	417505,24	2209164,28
1172	417495,52	2209163,12
1173	417480	2209139,17
1174	417495,49	2209129,13
1169	417525,59	2209175,58
Площадь зоны 291 – 773 м2		
Зона 292		
1175	417474,97	2209142,43
1176	417487,77	2209162,19
1177	417485,64	2209161,93
1178	417461,24	2209177,91
1179	417449,11	2209159,19
1175	417474,97	2209142,43
Площадь зоны 292 – 686 м2		
Зона 293		
1180	417444,07	2209162,46
1181	417456,22	2209181,2
1182	417431,12	2209197,64
1183	417418,9	2209178,77
1180	417444,07	2209162,46
Площадь зоны 293 – 672 м2		
Зона 294		
1184	417168,71	2209145,35
1185	417180,35	2209159,08
1186	417152,29	2209182,86
1187	417140,78	2209169,02
1184	417168,71	2209145,35
Площадь зоны 294 – 661 м2		
Зона 295		
1188	417198,36	2209180,33
1189	417167,05	2209200,61

1190	417156,13	2209187,47
1191	417184,23	2209163,66
1188	417198,36	2209180,33
Площадь зоны 295 – 719 м2		
Зона 296		
582	417615,31	2208546,33
583	417590,74	2208512,25
1192	417577,41	2208521,86
1193	417601,98	2208555,94
Площадь зоны 296 – 690 м2		

3. Проект планировки территории. Графическая часть.



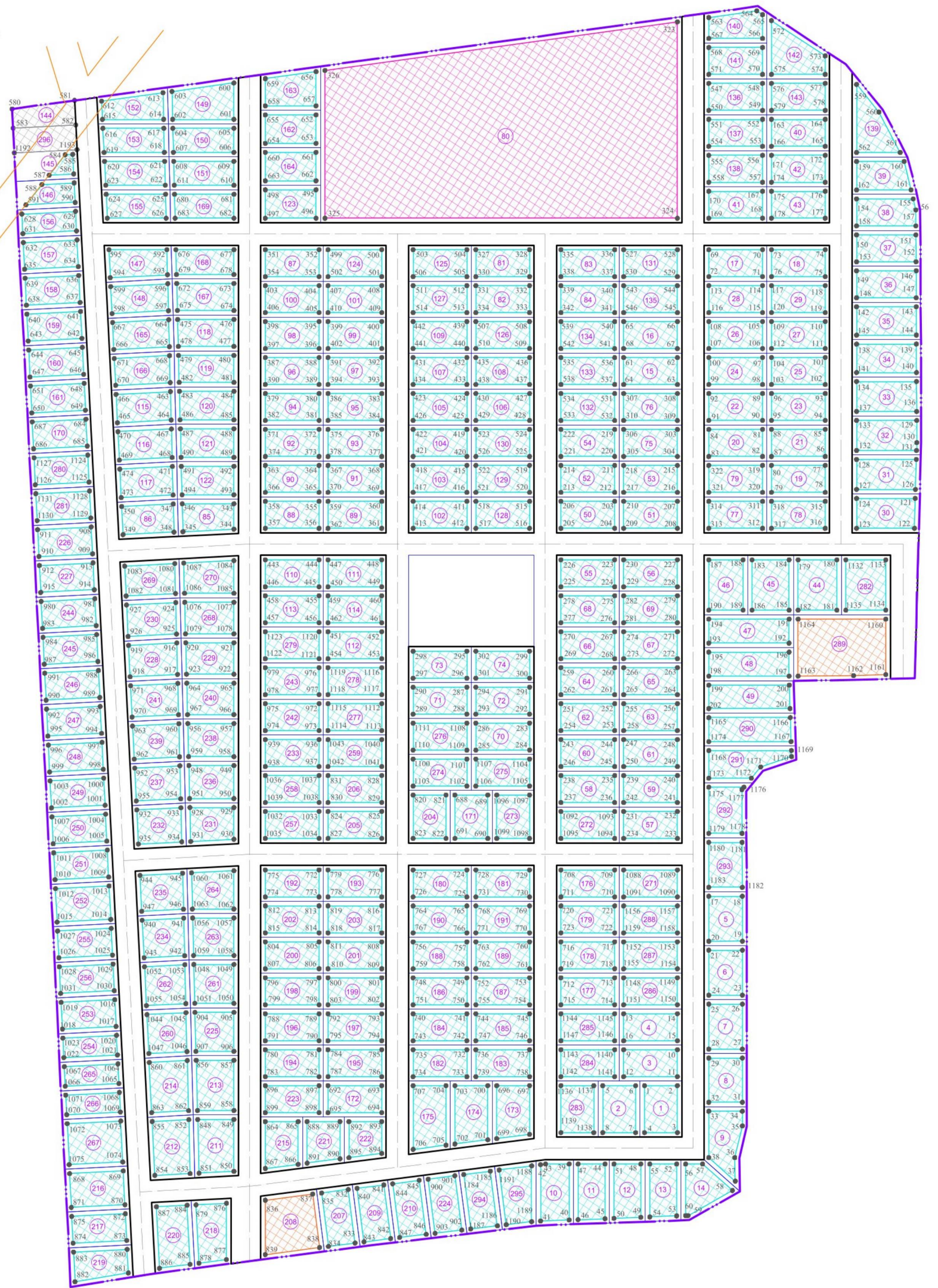
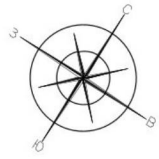


Условные обозначения

Изображение на плане	Наименование	Примечание
	Граница проекта планировки территории (земельный участок 62:25:0040301:351)	
	Планируемый элемент планировочной структуры - улично-дорожная сеть	
	Планируемый элемент планировочной структуры - территория общего пользования	
	Планируемые элементы планировочной структуры - кварталы	

Существующие элементы планировочной структуры отсутствуют.

						23-6244-Д/0026-ППТ			
						Проект планировки и межевания территории, подлежащей комплексному развитию, по адресу: Рязанская обл., Шилловский р-н, северо-восточнее с. Юшта, в отношении земельного участка с кадастровым номером 62:25:0040301:351			
Изм.	Кол. уч.	Лист	№ док.	Подп.	Дата	Проект планировки территории. Основная (утверждаемая) часть.	Стадия	Лист	Листов
Разработал	Наумов				04.24		П	2	3
Проверил	Чекмарев				04.24	Чертеж границ существующих и планируемых элементов планировочной структуры. М 1:2000.	ППК "РОСКАДАСТР"		
Н. контр.	Алексанов				04.24				



Условные обозначения

Изображение на плане	Наименование	Примечание
...	Граница проекта планировки территории (земельный участок 62:25:0040301:351)	
	Красные линии планируемые	
	Границы зон планируемого размещения объектов капитального строительства (для индивидуального жилищного строительства)	
	Границы зон планируемого размещения объектов капитального строительства (магазины)	
	Границы зон планируемого размещения объектов капитального строительства (коммунальное обслуживание)	
	Границы зон планируемого размещения объектов капитального строительства (санаторная деятельность)	
(210)	Номер зоны планируемого размещения объектов капитального строительства	
	ЗООИТ - Охранная зона объекта электросетевого хозяйства - воздушной линии электропередачи - ВЛ-10 кВ №2 Выжелец (62:00-6.1)	
	Границы земельных участков планируемые	

23-6244-Д/0026-ППТ					
Проект планировки и межевания территории, подлежащей комплексному развитию, по адресу: Рязанская обл., Шиловский р-н, северо-восточнее с. Юшта, в отношении земельного участка с кадастровым номером 62:25:0040301:351					
Изм.	Кол. уч.	Лист	№ док.	Подп.	Дата
Разработал	Наумов				04.24
Проверил	Чекмарев				04.24
Н. контр.	Алексанов				04.24
Проект планировки территории. Основная (утверждаемая) часть.					Стадия
Чертеж границ зон планируемого размещения объектов капитального строительства. М 1:2000.					Лист
					Листов
					ППК "РОСКАДАСТР"

Проект межевания территории, подлежащей комплексному развитию, по адресу: Рязанская обл., Шиловский р-н, северо-восточнее с. Юшта, в отношении земельного участка с кадастровым номером 62:25:0040301:351.

Основная часть проекта межевания территории.

1. Проект межевания территории. Текстовая часть.

1.1 Общие сведения.

Настоящий проект межевания разработан в рамках утверждаемого проекта планировки территории для комплексного развития территории, путем раздела земельного участка с кадастровым номером 62:25:0040301:351, расположенного: «Рязанская обл, р-н Шиловский, северо-восточнее с.Юшта».

Настоящий проект межевания подготовлен на основании:

- Решение инвестора о разработке документации о планировке территории № б/н от 29.11.2023.

- Договор о комплексном развитии территории с правообладателем земельного участка № б/н, от 27.11.2023.

При подготовке проекта межевания территории использовались следующие нормативно-правовые акты:

- Градостроительный кодекс Российской Федерации.
- Земельный кодекс Российской Федерации.
- Региональные нормативы градостроительного проектирования Рязанской области, утверждены постановлением главного управления архитектуры и градостроительства Рязанской области № 69-п от 28.02.2024г.

- Генеральный план муниципального образования - Санское сельское поселение Шиловского муниципального района Рязанской области применительно к населенным пунктам с. Юшта, с. Федосеево-Пустынь, утвержден постановлением главного управления архитектуры и градостроительства Рязанской области №261-п от 30.06.2023г.

- Правила землепользования и застройки муниципального образования - Санское сельское поселение Шиловского муниципального района Рязанской области применительно к населенным пунктам с. Юшта, с. Федосеево-Пустынь, утвержденные постановлением главного управления архитектуры и градостроительства Рязанской области №262-п от 30.06.2023г.

- Кадастровый план соответствующей территории.

Настоящий проект разрабатывается с целью комплексного развития территорий, включенных в населенный пункт — с. Юшта Шиловского района Рязанской области. В границы населенного пункта включен земельный участок с кадастровым номером 62:25:0040301:351. В настоящий момент он имеет категорию - земли населенных пунктов, вид разрешенного использования - для сельскохозяйственного использования. В границах данного земельного участка предусматривается строительство: санатория, объектов коммунальной инфраструктуры, магазинов, участков индивидуальной жилой застройки с обустройством дорог, проездов, территории общего пользования (сквер, спортивная площадка) и подведением необходимых инженерных коммуникаций.

1.2 Территория разработки проекта межевания территории.

Таблица 1

Координатное описание границ территории разработки ПМТ

Номера характерных точек	X	Y	Горизонтальное проложение, м	Дирекционный угол, град
1	417900.46	2209025.45	35.77	299° 10.'8
2	417917.9	2208994.22	39.14	287° 56.'7
3	417929.96	2208956.98	70.44	270° 16.'1
4	417930.29	2208886.54	504.08	229° 14.'4
5	417601.18	2208504.72	787.33	144° 11.'9
6	416962.62	2208965.29	52.91	47° 44.'5
7	416998.2	2209004.45	149.79	49° 43.'3
8	417095.04	2209118.73	111.67	50° 14.'8
9	417166.45	2209204.58	102.68	54° 56.'0
10	417225.44	2209288.62	39.01	27° 43.'7
11	417259.97	2209306.77	22.28	325° 44.'4
12	417278.38	2209294.23	21.7	340° 28.'8
13	417298.83	2209286.98	23.97	327° 02.'4
14	417318.94	2209273.94	14.3	327° 05.'9
15	417330.95	2209266.17	107.16	327° 04.'4
16	417420.9	2209207.92	78.26	326° 46.'6
17	417486.37	2209165.04	17.79	6° 50.'7
18	417504.03	2209167.16	23.18	38° 37.'5
19	417522.14	2209181.63	52.91	325° 12.'5
20	417565.59	2209151.44	40.21	56° 31.'4
21	417587.77	2209184.98	40.97	55° 28.'3
22	417610.99	2209218.73	157.36	328° 37.'9
23	417745.35	2209136.82	155.75	326° 49.'7
24	417875.72	2209051.6	36	313° 24.'8
1	417900.46	2209025.45	35.77	299° 10.'8

1.3 Сведения об образуемых земельных участках.

Сведения о вновь образованных земельных участках.

При межевании исходного земельного с кадастровым номером 62:25:0040301:351, расположенного: «Рязанская обл, р-н Шиловский, северо-восточнее с.Юшта», образуется 303 новых земельных участков, путем раздела исходного земельного участка, причем участки:

– :351:ЗУ1 и :351:ЗУ67 предназначены для размещения объектов общественного назначения (магазины и др.), (Вид разрешенного использования – «Магазины 4.4»);

– :351:ЗУ2 по :351:ЗУ66 - предназначены для круглогодичного проживания жителей, (Вид разрешенного использования – «Для индивидуального жилищного строительства (2.1)»);

– :351:3У68 по :351:3У292; :351:3У303 предназначены для круглогодичного проживания жителей, (Вид разрешенного использования – «Для индивидуального жилищного строительства (2.1)»);

– :351:3У295 - предназначен для размещения сквера, спортивной площадки (Вид разрешенного использования – «Земельные участки (территории) общего пользования (12.0)», и должен быть изъят в муниципальную собственность;

– :351:3У296 - предназначен для размещения санатория (Вид разрешенного использования – «Санаторная деятельность (9.2.1)»);

– :351:3У297 - :351:3У302 — формируются для прокладки инженерных коммуникаций проездов тротуаров и т.д. (Вид разрешенного использования – «Земельные участки (территории) общего пользования (12.0)», и должны быть изъят в муниципальную собственность;

– :351:3У293 и :351:3У294 предназначены для размещения газораспределительного шкафа и трансформаторной подстанции, (Вид разрешенного использования – «Предоставление коммунальных услуг (3.1.1)»).

Таблица 2

Координатное описание границ образуемых земельных участков.

:351:3У1

Номера характерных точек	X	Y	Горизонтальное проложение, м	Дирекционный угол, град
н1	417602.51	2209127.51	32.01	57° 03.'0
н2	417619.92	2209154.37	32.73	57° 03.'5
н3	417637.72	2209181.84	42.94	147° 03.'7
н4	417601.68	2209205.19	24.53	235° 27.'7
21	417587.77	2209184.98	40.21	236° 31.'4
20	417565.59	2209151.44	22	327° 03.'7
н5	417584.05	2209139.48	22	327° 02.'4
н1	417602.51	2209127.51	32.01	57° 03.'0

Площадь — 2823кв.м

:351:3У2

Номера характерных точек	X	Y	Горизонтальное проложение, м	Дирекционный угол, град
н6	417653.17	2209132.82	32.73	57° 03.'5
н7	417670.97	2209160.29	39.62	147° 03.'1
н3	417637.72	2209181.84	32.73	237° 03.'5
н2	417619.92	2209154.37	39.62	327° 03.'1
н6	417653.17	2209132.82	32.73	57° 03.'5

Площадь — 1297кв.м

:351:3У3

Номера характерных точек	X	Y	Горизонтальное проложение, м	Дирекционный угол, град
н8	417716.15	2209154.62	26	148° 37.'2
н9	417693.95	2209168.16	44.68	237° 03.'0
н10	417669.65	2209130.67	26	327° 03.'3
н11	417691.47	2209116.53	45.39	57° 03.'6
н8	417716.15	2209154.62	26	148° 37.'2

Площадь — 1171кв.м

:351:3У4

Номера характерных точек	X	Y	Горизонтальное проложение, м	Дирекционный угол, град
н12	417738.36	2209141.08	26.01	148° 37.'9
н8	417716.15	2209154.62	45.39	237° 03.'6
н11	417691.47	2209116.53	26	327° 03.'3
н13	417713.29	2209102.39	46.1	57° 03.'5
н12	417738.36	2209141.08	26.01	148° 37.'9

Площадь — 1189кв.м

:351:3У5

Номера характерных точек	X	Y	Горизонтальное проложение, м	Дирекционный угол, град
н14	417760.27	2209127.07	17.82	146° 50.'2
23	417745.35	2209136.82	8.19	148° 38.'4
н12	417738.36	2209141.08	46.1	237° 03.'5
н13	417713.29	2209102.39	26	327° 03.'3
н15	417735.11	2209088.25	46.26	57° 03.'1
н14	417760.27	2209127.07	17.82	146° 50.'2

Площадь — 1203кв.м

:351:3У6

Номера характерных точек	X	Y	Горизонтальное проложение, м	Дирекционный угол, град
н16	417756.93	2209074.11	46.15	57° 03.'2
н17	417782.03	2209112.84	26	146° 49.'0
н14	417760.27	2209127.07	46.26	237° 03.'1
н15	417735.11	2209088.25	26	327° 03.'3
н16	417756.93	2209074.11	46.15	57° 03.'2

Площадь — 1201кв.м

:351:3У7

Номера характерных точек	X	Y	Горизонтальное проложение, м	Дирекционный угол, град
н18	417777.91	2209060.51	46.06	57° 04.'1
н19	417802.95	2209099.17	24.99	146° 50.'3
н17	417782.03	2209112.84	46.15	237° 03.'2
н16	417756.93	2209074.11	25	327° 02.'8
н18	417777.91	2209060.51	46.06	57° 04.'1

Площадь — 1152кв.м

:351:3У8

Номера характерных точек	X	Y	Горизонтальное проложение, м	Дирекционный угол, град
н20	417798.82	2209046.97	45.95	57° 03.'2
н21	417823.81	2209085.53	24.92	146° 49.'2
н19	417802.95	2209099.17	46.06	237° 04.'1
н18	417777.91	2209060.51	24.91	327° 04.'5
н20	417798.82	2209046.97	45.95	57° 03.'2

Площадь — 1146кв.м

:351:3У9

Номера характерных точек	X	Y	Горизонтальное проложение, м	Дирекционный угол, град
н22	417818.96	2209033.91	45.86	57° 03.'5
н23	417843.9	2209072.4	24	146° 50.'0
н21	417823.81	2209085.53	45.95	237° 03.'2
н20	417798.82	2209046.97	24	327° 02.'3
н22	417818.96	2209033.91	45.86	57° 03.'5

Площадь — 1102кв.м

:351:3У10

Номера характерных точек	X	Y	Горизонтальное проложение, м	Дирекционный угол, град
н24	417839.1	2209020.86	45.77	57° 03.'4
н25	417863.99	2209059.27	24	146° 50.'0
н23	417843.9	2209072.4	45.86	237° 03.'5
н22	417818.96	2209033.91	24	327° 03.'5
н24	417839.1	2209020.86	45.77	57° 03.'4

Площадь — 1100кв.м

:351:3У11

Номера характерных точек	X	Y	Горизонтальное проложение, м	Дирекционный угол, град
н26	417859.24	2209007.81	43.29	57° 03.'5
н27	417882.78	2209044.14	10.27	133° 25.'3
24	417875.72	2209051.6	14.02	146° 49.'2
н25	417863.99	2209059.27	45.77	237° 03.'4
н24	417839.1	2209020.86	24	327° 03.'5
н26	417859.24	2209007.81	43.29	57° 03.'5

Площадь — 1085кв.м

:351:3У12

Номера характерных точек	X	Y	Горизонтальное проложение, м	Дирекционный угол, град
н28	417880.22	2208994.21	37.22	57° 03.'7
1	417900.46	2209025.45	25.73	133° 24.'6
н27	417882.78	2209044.14	43.29	237° 03.'5
н26	417859.24	2209007.81	25	327° 02.'8
н28	417880.22	2208994.21	37.22	57° 03.'7

Площадь — 1006кв.м

:351:3У13

Номера характерных точек	X	Y	Горизонтальное проложение, м	Дирекционный угол, град
н29	417927.91	2208963.31	6.12	107° 54.'1
н30	417926.03	2208969.13	26.37	107° 57.'2
2	417917.9	2208994.22	35.77	119° 10.'8
1	417900.46	2209025.45	37.22	237° 03.'7
н28	417880.22	2208994.21	56.83	327° 03.'6

н29	417927.91	2208963.31	6.12	107° 54.'1
-----	-----------	------------	------	------------

Площадь — 1171кв.м

:351:3У14

Номера характерных точек	X	Y	Горизонтальное проложение, м	Дирекционный угол, град
н31	417930.26	2208893.87	50.2	90° 16.'4
н32	417930.02	2208944.07	16.98	147° 04.'1
н33	417915.77	2208953.3	42	237° 03.'5
н34	417892.93	2208918.05	24	327° 03.'5
н35	417913.07	2208905	20.48	327° 04.'7
н31	417930.26	2208893.87	50.2	90° 16.'4

Площадь — 1291кв.м

:351:3У15

Номера характерных точек	X	Y	Горизонтальное проложение, м	Дирекционный угол, град
н34	417892.93	2208918.05	42	57° 03.'5
н33	417915.77	2208953.3	24	147° 03.'5
н36	417895.63	2208966.35	41.99	237° 03.'1
н37	417872.79	2208931.11	24	327° 02.'3
н34	417892.93	2208918.05	42	57° 03.'5

Площадь — 1008кв.м

:351:3У16

Номера характерных точек	X	Y	Горизонтальное проложение, м	Дирекционный угол, град
н36	417895.63	2208966.35	24	147° 03.'5
н38	417875.49	2208979.4	41.99	237° 03.'1
н39	417852.65	2208944.16	24	327° 03.'5
н37	417872.79	2208931.11	41.99	57° 03.'1
н36	417895.63	2208966.35	24	147° 03.'5

Площадь — 1008кв.м

:351:3У17

Номера характерных точек	X	Y	Горизонтальное проложение, м	Дирекционный угол, град
н39	417852.65	2208944.16	41.99	57° 03.'1
н38	417875.49	2208979.4	24	147° 02.'3
н40	417855.35	2208992.46	42	237° 03.'5
н41	417832.51	2208957.21	24	327° 03.'5
н39	417852.65	2208944.16	41.99	57° 03.'1

Площадь — 1008кв.м

:351:3У18

Номера характерных точек	X	Y	Горизонтальное проложение, м	Дирекционный угол, град
н41	417832.51	2208957.21	42	57° 03.'5
н40	417855.35	2208992.46	24	147° 03.'5
н42	417835.21	2209005.51	42	237° 03.'5
н43	417812.37	2208970.26	24	327° 03.'5

н41	417832.51	2208957.21	42	57° 03.'5
-----	-----------	------------	----	-----------

Площадь — 1008кв.м

:351:3У19

Номера характерных точек	X	Y	Горизонтальное проложение, м	Дирекционный угол, град
н44	417799.78	2208978.42	42	57° 03.'5
н45	417822.62	2209013.67	24	147° 03.'5
н46	417802.48	2209026.72	42	237° 03.'5
н47	417779.64	2208991.47	24	327° 03.'5
н44	417799.78	2208978.42	42	57° 03.'5

Площадь — 1008кв.м

:351:3У20

Номера характерных точек	X	Y	Горизонтальное проложение, м	Дирекционный угол, град
н47	417779.64	2208991.47	42	57° 03.'5
н46	417802.48	2209026.72	24	147° 03.'5
н48	417782.34	2209039.77	42	237° 03.'5
н49	417759.5	2209004.52	24	327° 03.'5
н47	417779.64	2208991.47	42	57° 03.'5

Площадь — 1008кв.м

:351:3У21

Номера характерных точек	X	Y	Горизонтальное проложение, м	Дирекционный угол, град
н49	417759.5	2209004.52	42	57° 03.'5
н48	417782.34	2209039.77	24	147° 03.'5
н50	417762.2	2209052.82	42	237° 03.'5
н51	417739.36	2209017.57	24	327° 03.'5
н49	417759.5	2209004.52	42	57° 03.'5

Площадь — 1008кв.м

:351:3У22

Номера характерных точек	X	Y	Горизонтальное проложение, м	Дирекционный угол, град
н51	417739.36	2209017.57	42	57° 03.'5
н50	417762.2	2209052.82	24	147° 03.'5
н52	417742.06	2209065.87	41.99	237° 03.'1
н53	417719.22	2209030.63	24	327° 02.'3
н51	417739.36	2209017.57	42	57° 03.'5

Площадь — 1008кв.м

:351:3У23

Номера характерных точек	X	Y	Горизонтальное проложение, м	Дирекционный угол, град
н52	417742.06	2209065.87	24	147° 03.'5
н54	417721.92	2209078.92	42	237° 02.'4
н55	417699.07	2209043.68	24.01	327° 04.'3
н53	417719.22	2209030.63	41.99	57° 03.'1
н52	417742.06	2209065.87	24	147° 03.'5

Площадь — 1008кв.м

:351:3У24

Номера характерных точек	X	Y	Горизонтальное проложение, м	Дирекционный угол, град
н55	417699.07	2209043.68	42	57° 02.'4
н54	417721.92	2209078.92	24.01	147° 03.'1
н56	417701.77	2209091.98	42	237° 03.'5
н57	417678.93	2209056.73	24	327° 03.'5
н55	417699.07	2209043.68	42	57° 02.'4

Площадь — 1008кв.м

:351:3У25

Номера характерных точек	X	Y	Горизонтальное проложение, м	Дирекционный угол, град
н57	417678.93	2209056.73	42	57° 03.'5
н56	417701.77	2209091.98	24	147° 03.'5
н58	417681.63	2209105.03	42	237° 03.'5
н59	417658.79	2209069.78	24	327° 03.'5
н57	417678.93	2209056.73	42	57° 03.'5

Площадь — 1008кв.м

:351:3У26

Номера характерных точек	X	Y	Горизонтальное проложение, м	Дирекционный угол, град
н59	417658.79	2209069.78	42	57° 03.'5
н58	417681.63	2209105.03	24	147° 03.'5
н60	417661.49	2209118.08	24.16	237° 02.'8
н61	417648.35	2209097.81	17.85	237° 04.'5
н62	417638.65	2209082.83	24	327° 03.'5
н59	417658.79	2209069.78	42	57° 03.'5

Площадь — 1008кв.м

:351:3У27

Номера характерных точек	X	Y	Горизонтальное проложение, м	Дирекционный угол, град
н63	417635.77	2209105.96	32	57° 03.'9
н6	417653.17	2209132.82	39.62	147° 03.'1
н2	417619.92	2209154.37	32.01	237° 03.'0
н1	417602.51	2209127.51	39.63	327° 03.'6
н63	417635.77	2209105.96	32	57° 03.'9

Площадь — 1268кв.м

:351:3У28

Номера характерных точек	X	Y	Горизонтальное проложение, м	Дирекционный угол, град
н64	417618.99	2209080.08	30.84	57° 02.'5
н63	417635.77	2209105.96	39.63	147° 03.'6
н1	417602.51	2209127.51	30.84	237° 03.'4
н65	417585.74	2209101.63	39.62	327° 03.'1
н64	417618.99	2209080.08	30.84	57° 02.'5

Площадь — 1222кв.м

:351:3У29

Номера характерных точек	X	Y	Горизонтальное проложение, м	Дирекционный угол, град
н66	417603.22	2209055.74	29	57° 03.'6
н64	417618.99	2209080.08	39.62	147° 03.'1
н65	417585.74	2209101.63	29	237° 03.'6
н67	417569.97	2209077.29	39.62	327° 03.'1
н66	417603.22	2209055.74	29	57° 03.'6

Площадь — 1149кв.м

:351:3У30

Номера характерных точек	X	Y	Горизонтальное проложение, м	Дирекционный угол, град
н59	417658.79	2209069.78	24	147° 03.'5
н62	417638.65	2209082.83	41.99	237° 03.'1
н68	417615.81	2209047.59	24	327° 03.'5
н69	417635.95	2209034.54	41.99	57° 03.'1
н59	417658.79	2209069.78	24	147° 03.'5

Площадь — 1008кв.м

:351:3У31

Номера характерных точек	X	Y	Горизонтальное проложение, м	Дирекционный угол, град
н70	417656.09	2209021.48	42	57° 03.'5
н57	417678.93	2209056.73	24	147° 03.'5
н59	417658.79	2209069.78	41.99	237° 03.'1
н69	417635.95	2209034.54	24	327° 02.'3
н70	417656.09	2209021.48	42	57° 03.'5

Площадь — 1008кв.м

:351:3У32

Номера характерных точек	X	Y	Горизонтальное проложение, м	Дирекционный угол, град
н71	417676.23	2209008.43	42	57° 03.'5
н55	417699.07	2209043.68	24	147° 03.'5
н57	417678.93	2209056.73	42	237° 03.'5
н70	417656.09	2209021.48	24	327° 03.'5
н71	417676.23	2209008.43	42	57° 03.'5

Площадь — 1008кв.м

:351:3У33

Номера характерных точек	X	Y	Горизонтальное проложение, м	Дирекционный угол, град
н53	417719.22	2209030.63	24.01	147° 04.'3
н55	417699.07	2209043.68	42	237° 03.'5
н71	417676.23	2209008.43	24	327° 03.'5
н72	417696.37	2208995.38	42.01	57° 02.'9
н53	417719.22	2209030.63	24.01	147° 04.'3

Площадь — 1008кв.м

:351:3У34

Номера характерных точек	X	Y	Горизонтальное проложение, м	Дирекционный угол, град
н73	417716.52	2208982.33	41.99	57° 03.'1
н51	417739.36	2209017.57	24	147° 02.'3
н53	417719.22	2209030.63	42.01	237° 02.'9
н72	417696.37	2208995.38	24.01	327° 04.'3
н73	417716.52	2208982.33	41.99	57° 03.'1

Площадь — 1008кв.м

:351:3У35

Номера характерных точек	X	Y	Горизонтальное проложение, м	Дирекционный угол, град
н49	417759.5	2209004.52	24	147° 03.'5
н51	417739.36	2209017.57	41.99	237° 03.'1
н73	417716.52	2208982.33	24	327° 03.'5
н74	417736.66	2208969.28	41.99	57° 03.'1
н49	417759.5	2209004.52	24	147° 03.'5

Площадь — 1008кв.м

:351:3У36

Номера характерных точек	X	Y	Горизонтальное проложение, м	Дирекционный угол, град
н75	417756.8	2208956.22	42	57° 03.'5
н47	417779.64	2208991.47	24	147° 03.'5
н49	417759.5	2209004.52	41.99	237° 03.'1
н74	417736.66	2208969.28	24	327° 02.'3
н75	417756.8	2208956.22	42	57° 03.'5

Площадь — 1008кв.м

:351:3У37

Номера характерных точек	X	Y	Горизонтальное проложение, м	Дирекционный угол, град
н76	417776.94	2208943.17	42	57° 03.'5
н44	417799.78	2208978.42	24	147° 03.'5
н47	417779.64	2208991.47	42	237° 03.'5
н75	417756.8	2208956.22	24	327° 03.'5
н76	417776.94	2208943.17	42	57° 03.'5

Площадь — 1008кв.м

:351:3У38

Номера характерных точек	X	Y	Горизонтальное проложение, м	Дирекционный угол, град
н77	417809.67	2208921.96	42	57° 03.'5
н41	417832.51	2208957.21	24	147° 03.'5
н43	417812.37	2208970.26	41.99	237° 03.'1
н78	417789.53	2208935.02	24	327° 02.'3
н77	417809.67	2208921.96	42	57° 03.'5

Площадь — 1008кв.м

:351:3У39

Номера характерных точек	X	Y	Горизонтальное проложение, м	Дирекционный угол, град
н79	417829.81	2208908.91	42	57° 03.'5
н39	417852.65	2208944.16	24	147° 03.'5
н41	417832.51	2208957.21	42	237° 03.'5
н77	417809.67	2208921.96	24	327° 03.'5
н79	417829.81	2208908.91	42	57° 03.'5

Площадь — 1008кв.м

:351:3У40

Номера характерных точек	X	Y	Горизонтальное проложение, м	Дирекционный угол, град
н80	417849.95	2208895.86	42	57° 03.'5
н37	417872.79	2208931.11	24	147° 03.'5
н39	417852.65	2208944.16	42	237° 03.'5
н79	417829.81	2208908.91	24	327° 03.'5
н80	417849.95	2208895.86	42	57° 03.'5

Площадь — 1008кв.м

:351:3У41

Номера характерных точек	X	Y	Горизонтальное проложение, м	Дирекционный угол, град
н81	417870.09	2208882.81	41.99	57° 03.'1
н34	417892.93	2208918.05	24	147° 02.'3
н37	417872.79	2208931.11	42	237° 03.'5
н80	417849.95	2208895.86	24	327° 03.'5
н81	417870.09	2208882.81	41.99	57° 03.'1

Площадь — 1008кв.м

:351:3У42

Номера характерных точек	X	Y	Горизонтальное проложение, м	Дирекционный угол, град
н35	417913.07	2208905	24	147° 03.'5
н34	417892.93	2208918.05	41.99	237° 03.'1
н81	417870.09	2208882.81	24	327° 03.'5
н82	417890.23	2208869.76	41.99	57° 03.'1
н35	417913.07	2208905	24	147° 03.'5

Площадь — 1008кв.м

:351:3У43

Номера характерных точек	X	Y	Горизонтальное проложение, м	Дирекционный угол, град
н31	417930.26	2208893.87	20.48	147° 04.'7
н35	417913.07	2208905	41.99	237° 03.'1
н82	417890.23	2208869.76	19.57	327° 02.'0
н83	417906.65	2208859.11	36.21	49° 14.'7
4	417930.29	2208886.54	7.33	90° 14.'1
н31	417930.26	2208893.87	20.48	147° 04.'7

Площадь — 928кв.м

:351:3У44

Номера характерных точек	X	Y	Горизонтальное проложение, м	Дирекционный угол, град
н65	417585.74	2209101.63	30.84	57° 03.'4
н1	417602.51	2209127.51	22	147° 02.'4
н5	417584.05	2209139.48	59.84	237° 03.'5
н84	417551.51	2209089.26	22	327° 02.'4
н67	417569.97	2209077.29	29	57° 03.'6
н65	417585.74	2209101.63	30.84	57° 03.'4

Площадь — 1317кв.м

:351:3У45

Номера характерных точек	X	Y	Горизонтальное проложение, м	Дирекционный угол, град
н5	417584.05	2209139.48	22	147° 03.'7
20	417565.59	2209151.44	59.84	237° 03.'5
н85	417533.05	2209101.22	22	327° 03.'7
н84	417551.51	2209089.26	59.84	57° 03.'5
н5	417584.05	2209139.48	22	147° 03.'7

Площадь — 1316кв.м

:351:3У46

Номера характерных точек	X	Y	Горизонтальное проложение, м	Дирекционный угол, град
н85	417533.05	2209101.22	59.84	57° 03.'5
20	417565.59	2209151.44	21.7	145° 12.'7
н86	417547.77	2209163.82	60.54	237° 02.'9
н87	417514.84	2209113.02	21.7	327° 03.'4
н85	417533.05	2209101.22	59.84	57° 03.'5

Площадь — 1306кв.м

:351:3У47

Номера характерных точек	X	Y	Горизонтальное проложение, м	Дирекционный угол, град
н87	417514.84	2209113.02	60.54	57° 02.'9
н86	417547.77	2209163.82	22.02	145° 11.'5
н88	417529.69	2209176.39	61.26	237° 03.'6
н89	417496.38	2209124.98	22	327° 03.'7
н87	417514.84	2209113.02	60.54	57° 02.'9

Площадь — 1340кв.м

:351:3У48

Номера характерных точек	X	Y	Горизонтальное проложение, м	Дирекционный угол, град
н88	417529.69	2209176.39	9.19	145° 14.'3
19	417522.14	2209181.63	23.18	218° 37.'5
18	417504.03	2209167.16	10.33	186° 50.'2
н90	417493.77	2209165.93	32.94	237° 02.'6
н91	417475.85	2209138.29	24.47	327° 02.'6
н89	417496.38	2209124.98	61.26	57° 03.'6
н88	417529.69	2209176.39	9.19	145° 14.'3

Площадь — 1223кв.м

:351:3У49

Номера характерных точек	X	Y	Горизонтальное проложение, м	Дирекционный угол, град
н91	417475.85	2209138.29	32.94	57° 02.'6
н90	417493.77	2209165.93	7.45	186° 51.'5
17	417486.37	2209165.04	31.09	146° 46.'2
н92	417460.36	2209182.08	28.32	237° 03.'7
н93	417444.96	2209158.31	36.81	327° 03.'1
н91	417475.85	2209138.29	32.94	57° 02.'6

Площадь — 1053кв.м

:351:3У50

Номера характерных точек	X	Y	Горизонтальное проложение, м	Дирекционный угол, град
н93	417444.96	2209158.31	28.32	57° 03.'7
н92	417460.36	2209182.08	36	146° 47.'2
н94	417430.24	2209201.8	28.5	237° 04.'4
н95	417414.75	2209177.88	35.99	327° 03.'9
н93	417444.96	2209158.31	28.32	57° 03.'7

Площадь — 1023кв.м

:351:3У51

Номера характерных точек	X	Y	Горизонтальное проложение, м	Дирекционный угол, град
н95	417414.75	2209177.88	28.5	57° 04.'4
н94	417430.24	2209201.8	11.17	146° 45.'9
16	417420.9	2209207.92	24.83	147° 05.'8
н96	417400.05	2209221.41	28.54	237° 03.'4
н97	417384.53	2209197.46	36.01	327° 03.'6
н95	417414.75	2209177.88	28.5	57° 04.'4

Площадь — 1028кв.м

:351:3У52

Номера характерных точек	X	Y	Горизонтальное проложение, м	Дирекционный угол, град
н97	417384.53	2209197.46	28.54	57° 03.'4
н96	417400.05	2209221.41	35.99	147° 03.'9
н98	417369.84	2209240.98	28.53	237° 02.'7
н99	417354.32	2209217.04	36	327° 03.'1
н97	417384.53	2209197.46	28.54	57° 03.'4

Площадь — 1027кв.м

:351:3У53

Номера характерных точек	X	Y	Горизонтальное проложение, м	Дирекционный угол, град
н99	417354.32	2209217.04	28.53	57° 02.'7
н98	417369.84	2209240.98	36	147° 04.'4
н100	417339.62	2209260.55	28.52	237° 03.'1
н101	417324.11	2209236.62	36	327° 03.'1

н99	417354.32	2209217.04	28.53	57° 02.'7
-----	-----------	------------	-------	-----------

Площадь — 1027кв.м

:351:3У54

Номера характерных точек	X	Y	Горизонтальное проложение, м	Дирекционный угол, град
н101	417324.11	2209236.62	28.52	57° 03.'1
н100	417339.62	2209260.55	10.33	147° 02.'9
15	417330.95	2209266.17	14.3	147° 05.'9
14	417318.94	2209273.94	10.86	147° 01.'6
н102	417309.83	2209279.85	28.52	237° 03.'1
н103	417294.32	2209255.92	35.5	327° 03.'7
н101	417324.11	2209236.62	28.52	57° 03.'1

Площадь — 1012кв.м

:351:3У55

Номера характерных точек	X	Y	Горизонтальное проложение, м	Дирекционный угол, град
н103	417294.32	2209255.92	28.52	57° 03.'1
н102	417309.83	2209279.85	13.11	147° 03.'0
13	417298.83	2209286.98	21.7	160° 28.'8
12	417278.38	2209294.23	22.28	145° 44.'4
11	417259.97	2209306.77	32.05	278° 35.'7
н104	417264.76	2209275.08	35.23	327° 03.'0
н103	417294.32	2209255.92	28.52	57° 03.'1

Площадь — 1196кв.м

:351:3У56

Номера характерных точек	X	Y	Горизонтальное проложение, м	Дирекционный угол, град
н105	417256.33	2209262.07	15.5	57° 03.'5
н104	417264.76	2209275.08	32.05	98° 35.'7
11	417259.97	2209306.77	39.01	207° 43.'7
10	417225.44	2209288.62	5.48	234° 56.'9
н106	417222.29	2209284.13	40.56	327° 03.'3
н105	417256.33	2209262.07	15.5	57° 03.'5

Площадь — 1015кв.м

:351:3У57

Номера характерных точек	X	Y	Горизонтальное проложение, м	Дирекционный угол, град
н105	417256.33	2209262.07	40.56	147° 03.'3
н106	417222.29	2209284.13	24.02	234° 56.'0
н107	417208.49	2209264.47	41.45	327° 03.'7
н108	417243.28	2209241.93	24	57° 03.'5
н105	417256.33	2209262.07	40.56	147° 03.'3

Площадь — 984кв.м

:351:3У58

Номера характерных точек	X	Y	Горизонтальное проложение, м	Дирекционный угол, град
--------------------------	---	---	------------------------------	-------------------------

н108	417243.28	2209241.93	41.45	147° 03.'7
н107	417208.49	2209264.47	24.01	234° 55.'2
н109	417194.69	2209244.82	42.35	327° 03.'4
н110	417230.23	2209221.79	24	57° 03.'5
н108	417243.28	2209241.93	41.45	147° 03.'7

Площадь — 1005кв.м

:351:3У59

Номера характерных точек	X	Y	Горизонтальное проложение, м	Дирекционный угол, град
н110	417230.23	2209221.79	42.35	147° 03.'4
н109	417194.69	2209244.82	24.01	234° 57.'2
н111	417180.9	2209225.16	43.23	327° 03.'4
н112	417217.18	2209201.65	24	57° 03.'5
н110	417230.23	2209221.79	42.35	147° 03.'4

Площадь — 1027кв.м

:351:3У60

Номера характерных точек	X	Y	Горизонтальное проложение, м	Дирекционный угол, град
н112	417217.18	2209201.65	43.23	147° 03.'4
н111	417180.9	2209225.16	25.15	234° 55.'6
9	417166.45	2209204.58	43.38	327° 03.'2
н113	417202.85	2209180.99	6.17	49° 43.'9
н114	417206.84	2209185.7	19.01	57° 02.'7
н112	417217.18	2209201.65	43.23	147° 03.'4

Площадь — 1096кв.м

:351:3У61

Номера характерных точек	X	Y	Горизонтальное проложение, м	Дирекционный угол, град
н113	417202.85	2209180.99	43.38	147° 03.'2
9	417166.45	2209204.58	22.73	230° 15.'9
н115	417151.92	2209187.1	42.81	319° 43.'7
н116	417184.58	2209159.43	28.26	49° 43.'3
н113	417202.85	2209180.99	43.38	147° 03.'2

Площадь — 1094кв.м

:351:3У62

Номера характерных точек	X	Y	Горизонтальное проложение, м	Дирекционный угол, град
н117	417169.06	2209141.12	24	49° 42.'9
н116	417184.58	2209159.43	42.81	139° 43.'7
н115	417151.92	2209187.1	23.99	230° 13.'5
н118	417136.57	2209168.66	42.59	319° 42.'8
н117	417169.06	2209141.12	24	49° 42.'9

Площадь — 1025кв.м

:351:3У63

Номера характерных точек	X	Y	Горизонтальное проложение, м	Дирекционный угол, град
--------------------------	---	---	------------------------------	-------------------------

н119	417153.55	2209122.81	24	49° 44.'0
н117	417169.06	2209141.12	42.59	139° 42.'8
н118	417136.57	2209168.66	24.01	230° 15.'3
н120	417121.22	2209150.2	42.37	319° 43.'7
н119	417153.55	2209122.81	24	49° 44.'0

Площадь — 1020кв.м

:351:3У64

Номера характерных точек	X	Y	Горизонтальное проложение, м	Дирекционный угол, град
н121	417138.03	2209104.5	24	49° 42.'9
н119	417153.55	2209122.81	42.37	139° 43.'7
н120	417121.22	2209150.2	24	230° 14.'4
н122	417105.87	2209131.75	42.15	319° 43.'5
н121	417138.03	2209104.5	24	49° 42.'9

Площадь — 1014кв.м

:351:3У65

Номера характерных точек	X	Y	Горизонтальное проложение, м	Дирекционный угол, град
н123	417122.52	2209086.19	24	49° 44.'0
н121	417138.03	2209104.5	42.15	139° 43.'5
н122	417105.87	2209131.75	16.94	230° 14.'8
8	417095.04	2209118.73	7.06	229° 46.'1
н124	417090.48	2209113.34	42	319° 43.'4
н123	417122.52	2209086.19	24	49° 44.'0

Площадь — 1009кв.м

:351:3У66

Номера характерных точек	X	Y	Горизонтальное проложение, м	Дирекционный угол, град
н123	417122.52	2209086.19	42	139° 43.'4
н124	417090.48	2209113.34	24	229° 42.'9
н125	417074.96	2209095.03	42	319° 43.'4
н126	417107	2209067.88	24	49° 42.'9
н123	417122.52	2209086.19	42	139° 43.'4

Площадь — 1008кв.м

:351:3У67

Номера характерных точек	X	Y	Горизонтальное проложение, м	Дирекционный угол, град
н127	417082.67	2209039.17	37.63	49° 43.'2
н126	417107	2209067.88	42	139° 43.'4
н125	417074.96	2209095.03	43.03	229° 43.'3
н128	417047.14	2209062.2	42.34	327° 03.'0
н127	417082.67	2209039.17	37.63	49° 43.'2

Площадь — 1694кв.м

:351:3У68

Номера характерных точек	X	Y	Горизонтальное проложение, м	Дирекционный угол, град
--------------------------	---	---	------------------------------	-------------------------

н129	417285.28	2209210.54	28	57° 03.'2
н130	417300.51	2209234.04	37.32	147° 03.'8
н131	417269.19	2209254.33	27.99	237° 03.'6
н132	417253.97	2209230.84	37.31	327° 02.'5
н129	417285.28	2209210.54	28	57° 03.'2

Площадь — 1045кв.м

:351:3У69

Номера характерных точек	X	Y	Горизонтальное проложение, м	Дирекционный угол, град
н133	417297.81	2209185.74	42	57° 03.'5
н134	417320.65	2209220.99	24	147° 03.'5
н130	417300.51	2209234.04	28	237° 03.'2
н129	417285.28	2209210.54	14	237° 04.'2
н135	417277.67	2209198.79	24	327° 03.'5
н133	417297.81	2209185.74	42	57° 03.'5

Площадь — 1008кв.м

:351:3У70

Номера характерных точек	X	Y	Горизонтальное проложение, м	Дирекционный угол, град
н136	417317.95	2209172.69	42	57° 03.'5
н137	417340.79	2209207.94	24	147° 03.'5
н134	417320.65	2209220.99	42	237° 03.'5
н133	417297.81	2209185.74	24	327° 03.'5
н136	417317.95	2209172.69	42	57° 03.'5

Площадь — 1008кв.м

:351:3У71

Номера характерных точек	X	Y	Горизонтальное проложение, м	Дирекционный угол, град
н138	417338.09	2209159.64	41.99	57° 03.'1
н139	417360.93	2209194.88	24	147° 02.'3
н137	417340.79	2209207.94	42	237° 03.'5
н136	417317.95	2209172.69	24	327° 03.'5
н138	417338.09	2209159.64	41.99	57° 03.'1

Площадь — 1008кв.м

:351:3У72

Номера характерных точек	X	Y	Горизонтальное проложение, м	Дирекционный угол, град
н140	417381.07	2209181.83	24	147° 03.'5
н139	417360.93	2209194.88	41.99	237° 03.'1
н138	417338.09	2209159.64	24	327° 03.'5
н141	417358.23	2209146.59	41.99	57° 03.'1
н140	417381.07	2209181.83	24	147° 03.'5

Площадь — 1008кв.м

:351:3У73

Номера характерных точек	X	Y	Горизонтальное проложение, м	Дирекционный угол, град
--------------------------	---	---	------------------------------	-------------------------

н142	417378.37	2209133.53	42	57° 03.'5
н143	417401.21	2209168.78	24	147° 03.'5
н140	417381.07	2209181.83	41.99	237° 03.'1
н141	417358.23	2209146.59	24	327° 02.'3
н142	417378.37	2209133.53	42	57° 03.'5

Площадь — 1008кв.м

:351:3У74

Номера характерных точек	X	Y	Горизонтальное проложение, м	Дирекционный угол, град
н144	417398.51	2209120.48	42	57° 03.'5
н145	417421.35	2209155.73	24	147° 03.'5
н143	417401.21	2209168.78	42	237° 03.'5
н142	417378.37	2209133.53	24	327° 03.'5
н144	417398.51	2209120.48	42	57° 03.'5

Площадь — 1008кв.м

:351:3У75

Номера характерных точек	X	Y	Горизонтальное проложение, м	Дирекционный угол, град
н146	417431.24	2209099.27	42	57° 03.'5
н147	417454.08	2209134.52	24	147° 03.'5
н148	417433.94	2209147.57	41.99	237° 03.'1
н149	417411.1	2209112.33	24	327° 02.'3
н146	417431.24	2209099.27	42	57° 03.'5

Площадь — 1008кв.м

:351:3У76

Номера характерных точек	X	Y	Горизонтальное проложение, м	Дирекционный угол, град
н150	417451.38	2209086.22	42	57° 03.'5
н151	417474.22	2209121.47	24	147° 03.'5
н147	417454.08	2209134.52	42	237° 03.'5
н146	417431.24	2209099.27	24	327° 03.'5
н150	417451.38	2209086.22	42	57° 03.'5

Площадь — 1008кв.м

:351:3У77

Номера характерных точек	X	Y	Горизонтальное проложение, м	Дирекционный угол, град
н152	417471.52	2209073.17	42	57° 03.'5
н153	417494.36	2209108.42	24	147° 03.'5
н151	417474.22	2209121.47	42	237° 03.'5
н150	417451.38	2209086.22	24	327° 03.'5
н152	417471.52	2209073.17	42	57° 03.'5

Площадь — 1008кв.м

:351:3У78

Номера характерных точек	X	Y	Горизонтальное проложение, м	Дирекционный угол, град
н154	417491.66	2209060.12	41.99	57° 03.'1

н155	417514.5	2209095.36	24	147° 02.'3
н153	417494.36	2209108.42	42	237° 03.'5
н152	417471.52	2209073.17	24	327° 03.'5
н154	417491.66	2209060.12	41.99	57° 03.'1

Площадь — 1008кв.м

:351:3У79

Номера характерных точек	X	Y	Горизонтальное проложение, м	Дирекционный угол, град
н156	417534.64	2209082.31	24	147° 03.'5
н155	417514.5	2209095.36	41.99	237° 03.'1
н154	417491.66	2209060.12	24	327° 03.'5
н157	417511.8	2209047.07	41.99	57° 03.'1
н156	417534.64	2209082.31	24	147° 03.'5

Площадь — 1008кв.м

:351:3У80

Номера характерных точек	X	Y	Горизонтальное проложение, м	Дирекционный угол, град
н158	417554.79	2209069.26	24.01	147° 04.'3
н156	417534.64	2209082.31	41.99	237° 03.'1
н157	417511.8	2209047.07	24	327° 02.'3
н159	417531.94	2209034.01	42.01	57° 02.'9
н158	417554.79	2209069.26	24.01	147° 04.'3

Площадь — 1008кв.м

:351:3У81

Номера характерных точек	X	Y	Горизонтальное проложение, м	Дирекционный угол, град
н160	417574.93	2209056.21	24	147° 03.'5
н158	417554.79	2209069.26	42.01	237° 02.'9
н159	417531.94	2209034.01	24.01	327° 04.'3
н161	417552.09	2209020.96	42	57° 03.'5
н160	417574.93	2209056.21	24	147° 03.'5

Площадь — 1008кв.м

:351:3У82

Номера характерных точек	X	Y	Горизонтальное проложение, м	Дирекционный угол, град
н162	417572.23	2209007.91	42	57° 03.'5
н163	417595.07	2209043.16	24	147° 03.'5
н160	417574.93	2209056.21	42	237° 03.'5
н161	417552.09	2209020.96	24	327° 03.'5
н162	417572.23	2209007.91	42	57° 03.'5

Площадь — 1008кв.м

:351:3У83

Номера характерных точек	X	Y	Горизонтальное проложение, м	Дирекционный угол, град
н164	417627.8	2209021.95	24.01	147° 04.'3
н165	417607.65	2209035	42	237° 03.'5

н166	417584.81	2208999.75	24	327° 03.'5
н167	417604.95	2208986.7	42.01	57° 02.'9
н164	417627.8	2209021.95	24.01	147° 04.'3

Площадь — 1008кв.м

:351:3У84

Номера характерных точек	X	Y	Горизонтальное проложение, м	Дирекционный угол, град
н168	417647.94	2209008.9	24	147° 03.'5
н164	417627.8	2209021.95	42.01	237° 02.'9
н167	417604.95	2208986.7	24.01	327° 04.'3
н169	417625.1	2208973.65	42	57° 03.'5
н168	417647.94	2209008.9	24	147° 03.'5

Площадь — 1008кв.м

:351:3У85

Номера характерных точек	X	Y	Горизонтальное проложение, м	Дирекционный угол, град
н170	417645.24	2208960.6	41.99	57° 03.'1
н171	417668.08	2208995.84	24	147° 02.'3
н168	417647.94	2209008.9	42	237° 03.'5
н169	417625.1	2208973.65	24	327° 03.'5
н170	417645.24	2208960.6	41.99	57° 03.'1

Площадь — 1008кв.м

:351:3У86

Номера характерных точек	X	Y	Горизонтальное проложение, м	Дирекционный угол, град
н172	417688.22	2208982.79	24	147° 03.'5
н171	417668.08	2208995.84	41.99	237° 03.'1
н170	417645.24	2208960.6	24	327° 03.'5
н173	417665.38	2208947.55	41.99	57° 03.'1
н172	417688.22	2208982.79	24	147° 03.'5

Площадь — 1008кв.м

:351:3У87

Номера характерных точек	X	Y	Горизонтальное проложение, м	Дирекционный угол, град
н174	417685.52	2208934.49	42	57° 03.'5
н175	417708.36	2208969.74	24	147° 03.'5
н172	417688.22	2208982.79	41.99	237° 03.'1
н173	417665.38	2208947.55	24	327° 02.'3
н174	417685.52	2208934.49	42	57° 03.'5

Площадь — 1008кв.м

:351:3У88

Номера характерных точек	X	Y	Горизонтальное проложение, м	Дирекционный угол, град
н176	417705.66	2208921.44	42	57° 03.'5
н177	417728.5	2208956.69	24	147° 03.'5
н175	417708.36	2208969.74	42	237° 03.'5

н174	417685.52	2208934.49	24	327° 03.'5
н176	417705.66	2208921.44	42	57° 03.'5

Площадь — 1008кв.м

:351:3У89

Номера характерных точек	X	Y	Горизонтальное проложение, м	Дирекционный угол, град
н178	417725.8	2208908.39	42	57° 03.'5
н179	417748.64	2208943.64	24	147° 03.'5
н177	417728.5	2208956.69	42	237° 03.'5
н176	417705.66	2208921.44	24	327° 03.'5
н178	417725.8	2208908.39	42	57° 03.'5

Площадь — 1008кв.м

:351:3У90

Номера характерных точек	X	Y	Горизонтальное проложение, м	Дирекционный угол, град
н180	417745.94	2208895.34	41.99	57° 03.'1
н181	417768.78	2208930.58	24	147° 02.'3
н179	417748.64	2208943.64	42	237° 03.'5
н178	417725.8	2208908.39	24	327° 03.'5
н180	417745.94	2208895.34	41.99	57° 03.'1

Площадь — 1008кв.м

:351:3У91

Номера характерных точек	X	Y	Горизонтальное проложение, м	Дирекционный угол, град
н180	417745.94	2208895.34	41.99	57° 03.'1
н181	417768.78	2208930.58	24	147° 02.'3
н179	417748.64	2208943.64	42	237° 03.'5
н178	417725.8	2208908.39	24	327° 03.'5
н180	417745.94	2208895.34	41.99	57° 03.'1
н180	417745.94	2208895.34	41.99	57° 03.'1

Площадь — 1008в.м

:351:3У92

Номера характерных точек	X	Y	Горизонтальное проложение, м	Дирекционный угол, град
н183	417702.96	2208873.14	42	57° 03.'5
н178	417725.8	2208908.39	24	147° 03.'5
н176	417705.66	2208921.44	41.99	237° 03.'1
н184	417682.82	2208886.2	24	327° 02.'3
н183	417702.96	2208873.14	42	57° 03.'5

Площадь — 1008кв.м

:351:3У93

Номера характерных точек	X	Y	Горизонтальное проложение, м	Дирекционный угол, град
н176	417705.66	2208921.44	24	147° 03.'5
н174	417685.52	2208934.49	41.99	237° 03.'1
н185	417662.68	2208899.25	24	327° 03.'5

н184	417682.82	2208886.2	41.99	57° 03.'1
н176	417705.66	2208921.44	24	147° 03.'5

Площадь — 1008кв.м

:351:3У94

Номера характерных точек	X	Y	Горизонтальное проложение, м	Дирекционный угол, град
н185	417662.68	2208899.25	41.99	57° 03.'1
н174	417685.52	2208934.49	24	147° 02.'3
н173	417665.38	2208947.55	42	237° 03.'5
н186	417642.54	2208912.3	24	327° 03.'5
н185	417662.68	2208899.25	41.99	57° 03.'1

Площадь — 1008кв.м

:351:3У95

Номера характерных точек	X	Y	Горизонтальное проложение, м	Дирекционный угол, град
н186	417642.54	2208912.3	42	57° 03.'5
н173	417665.38	2208947.55	24	147° 03.'5
н170	417645.24	2208960.6	42	237° 03.'5
н187	417622.4	2208925.35	24	327° 03.'5
н186	417642.54	2208912.3	42	57° 03.'5

Площадь — 1008кв.м

:351:3У96

Номера характерных точек	X	Y	Горизонтальное проложение, м	Дирекционный угол, град
н170	417645.24	2208960.6	24	147° 03.'5
н169	417625.1	2208973.65	42.01	237° 02.'9
н188	417602.25	2208938.4	24.01	327° 04.'3
н187	417622.4	2208925.35	42	57° 03.'5
н170	417645.24	2208960.6	24	147° 03.'5

Площадь — 1008кв.м

:351:3У97

Номера характерных точек	X	Y	Горизонтальное проложение, м	Дирекционный угол, град
н169	417625.1	2208973.65	24.01	147° 04.'3
н167	417604.95	2208986.7	41.99	237° 03.'1
н189	417582.11	2208951.46	24	327° 02.'3
н188	417602.25	2208938.4	42.01	57° 02.'9
н169	417625.1	2208973.65	24.01	147° 04.'3

Площадь — 1008кв.м

:351:3У98

Номера характерных точек	X	Y	Горизонтальное проложение, м	Дирекционный угол, град
н167	417604.95	2208986.7	24	147° 03.'5
н166	417584.81	2208999.75	41.99	237° 03.'1
н190	417561.97	2208964.51	24	327° 03.'5

н189	417582.11	2208951.46	41.99	57° 03.'1
н167	417604.95	2208986.7	24	147° 03.'5

Площадь — 1008кв.м

:351:3У99

Номера характерных точек	X	Y	Горизонтальное проложение, м	Дирекционный угол, град
н162	417572.23	2209007.91	24	147° 03.'5
н161	417552.09	2209020.96	42	237° 02.'4
н191	417529.24	2208985.72	24.01	327° 03.'1
н192	417549.39	2208972.66	42	57° 03.'5
н162	417572.23	2209007.91	24	147° 03.'5

Площадь — 1008кв.м

:351:3У100

Номера характерных точек	X	Y	Горизонтальное проложение, м	Дирекционный угол, град
н161	417552.09	2209020.96	24.01	147° 04.'3
н159	417531.94	2209034.01	41.99	237° 03.'1
н193	417509.1	2208998.77	24	327° 03.'5
н191	417529.24	2208985.72	42	57° 02.'4
н161	417552.09	2209020.96	24.01	147° 04.'3

Площадь — 1008кв.м

:351:3У101

Номера характерных точек	X	Y	Горизонтальное проложение, м	Дирекционный угол, град
н193	417509.1	2208998.77	41.99	57° 03.'1
н159	417531.94	2209034.01	24	147° 02.'3
н157	417511.8	2209047.07	42	237° 03.'5
н194	417488.96	2209011.82	24	327° 03.'5
н193	417509.1	2208998.77	41.99	57° 03.'1
н193	417509.1	2208998.77	41.99	57° 03.'1

Площадь — 1008кв.м

:351:3У102

Номера характерных точек	X	Y	Горизонтальное проложение, м	Дирекционный угол, град
н194	417488.96	2209011.82	42	57° 03.'5
н157	417511.8	2209047.07	24	147° 03.'5
н154	417491.66	2209060.12	42	237° 03.'5
н195	417468.82	2209024.87	24	327° 03.'5
н194	417488.96	2209011.82	42	57° 03.'5

Площадь — 1008кв.м

:351:3У103

Номера характерных точек	X	Y	Горизонтальное проложение, м	Дирекционный угол, град
н195	417468.82	2209024.87	42	57° 03.'5
н154	417491.66	2209060.12	24	147° 03.'5
н152	417471.52	2209073.17	42	237° 03.'5

н196	417448.68	2209037.92	24	327° 03.'5
н195	417468.82	2209024.87	42	57° 03.'5

Площадь — 1008кв.м

:351:3У104

Номера характерных точек	X	Y	Горизонтальное проложение, м	Дирекционный угол, град
н196	417448.68	2209037.92	42	57° 03.'5
н152	417471.52	2209073.17	24	147° 03.'5
н150	417451.38	2209086.22	41.99	237° 03.'1
н197	417428.54	2209050.98	24	327° 02.'3
н196	417448.68	2209037.92	42	57° 03.'5

Площадь — 1008кв.м

:351:3У105

Номера характерных точек	X	Y	Горизонтальное проложение, м	Дирекционный угол, град
н150	417451.38	2209086.22	24	147° 03.'5
н146	417431.24	2209099.27	41.99	237° 03.'1
н198	417408.4	2209064.03	24	327° 03.'5
н197	417428.54	2209050.98	41.99	57° 03.'1
н150	417451.38	2209086.22	24	147° 03.'5

Площадь — 1008кв.м

:351:3У106

Номера характерных точек	X	Y	Горизонтальное проложение, м	Дирекционный угол, град
н198	417408.4	2209064.03	41.99	57° 03.'1
н146	417431.24	2209099.27	24	147° 02.'3
н149	417411.1	2209112.33	42	237° 03.'5
н199	417388.26	2209077.08	24	327° 03.'5
н198	417408.4	2209064.03	41.99	57° 03.'1

Площадь — 1008кв.м

:351:3У107

Номера характерных точек	X	Y	Горизонтальное проложение, м	Дирекционный угол, град
н144	417398.51	2209120.48	24	147° 03.'5
н142	417378.37	2209133.53	41.99	237° 03.'1
н200	417355.53	2209098.29	24	327° 03.'5
н201	417375.67	2209085.24	41.99	57° 03.'1
н144	417398.51	2209120.48	24	147° 03.'5

Площадь — 1008кв.м

:351:3У108

Номера характерных точек	X	Y	Горизонтальное проложение, м	Дирекционный угол, град
н200	417355.53	2209098.29	41.99	57° 03.'1
н142	417378.37	2209133.53	24	147° 02.'3
н141	417358.23	2209146.59	42	237° 03.'5
н202	417335.39	2209111.34	24	327° 03.'5

н200	417355.53	2209098.29	41.99	57° 03.'1
------	-----------	------------	-------	-----------

Площадь — 1008кв.м

:351:3У109

Номера характерных точек	X	Y	Горизонтальное проложение, м	Дирекционный угол, град
н202	417335.39	2209111.34	42	57° 03.'5
н141	417358.23	2209146.59	24	147° 03.'5
н138	417338.09	2209159.64	42	237° 03.'5
н203	417315.25	2209124.39	24	327° 03.'5
н202	417335.39	2209111.34	42	57° 03.'5

Площадь — 1008кв.м

:351:3У110

Номера характерных точек	X	Y	Горизонтальное проложение, м	Дирекционный угол, град
н203	417315.25	2209124.39	42	57° 03.'5
н138	417338.09	2209159.64	24	147° 03.'5
н136	417317.95	2209172.69	42	237° 03.'5
н204	417295.11	2209137.44	24	327° 03.'5
н203	417315.25	2209124.39	42	57° 03.'5

Площадь — 1008кв.м

:351:3У111

Номера характерных точек	X	Y	Горизонтальное проложение, м	Дирекционный угол, град
н204	417295.11	2209137.44	42	57° 03.'5
н136	417317.95	2209172.69	24	147° 03.'5
н133	417297.81	2209185.74	41.99	237° 03.'1
н205	417274.97	2209150.5	24	327° 02.'3
н204	417295.11	2209137.44	42	57° 03.'5
н204	417295.11	2209137.44	42	57° 03.'5

Площадь — 1008кв.м

:351:3У112

Номера характерных точек	X	Y	Горизонтальное проложение, м	Дирекционный угол, град
н133	417297.81	2209185.74	24	147° 03.'5
н135	417277.67	2209198.79	14	237° 00.'8
н206	417270.05	2209187.05	28	237° 04.'2
н207	417254.83	2209163.55	24	327° 03.'5
н205	417274.97	2209150.5	41.99	57° 03.'1
н133	417297.81	2209185.74	24	147° 03.'5

Площадь — 1008кв.м

:351:3У113

Номера характерных точек	X	Y	Горизонтальное проложение, м	Дирекционный угол, град
н206	417270.05	2209187.05	14	57° 00.'8
н135	417277.67	2209198.79	14	57° 04.'2
н129	417285.28	2209210.54	37.31	147° 02.'5

н132	417253.97	2209230.84	28	237° 03.'2
н208	417238.74	2209207.34	37.31	327° 03.'3
н206	417270.05	2209187.05	14	57° 00.'8

Площадь — 1045кв.м

:351:3У114

Номера характерных точек	X	Y	Горизонтальное проложение, м	Дирекционный угол, град
н207	417254.83	2209163.55	28	57° 04.'2
н206	417270.05	2209187.05	37.31	147° 03.'3
н208	417238.74	2209207.34	28	237° 03.'2
н209	417223.51	2209183.84	37.32	327° 03.'8
н207	417254.83	2209163.55	28	57° 04.'2

Площадь — 1045кв.м

:351:3У115

Номера характерных точек	X	Y	Горизонтальное проложение, м	Дирекционный угол, град
н210	417231.44	2209127.46	28	57° 03.'2
н211	417246.67	2209150.96	38.16	147° 03.'3
н212	417214.65	2209171.71	28.23	229° 43.'6
н213	417196.4	2209150.17	41.76	327° 03.'1
н210	417231.44	2209127.46	28	57° 03.'2

Площадь — 1119кв.м

:351:3У116

Номера характерных точек	X	Y	Горизонтальное проложение, м	Дирекционный угол, град
н214	417243.97	2209102.66	42	57° 03.'5
н215	417266.81	2209137.91	24	147° 03.'5
н211	417246.67	2209150.96	28	237° 03.'2
н210	417231.44	2209127.46	14	237° 04.'2
н216	417223.83	2209115.71	24	327° 03.'5
н214	417243.97	2209102.66	42	57° 03.'5

Площадь — 1008кв.м

:351:3У117

Номера характерных точек	X	Y	Горизонтальное проложение, м	Дирекционный угол, град
н217	417264.11	2209089.61	42	57° 03.'5
н218	417286.95	2209124.86	24	147° 03.'5
н215	417266.81	2209137.91	42	237° 03.'5
н214	417243.97	2209102.66	24	327° 03.'5
н217	417264.11	2209089.61	42	57° 03.'5

Площадь — 1008кв.м

:351:3У118

Номера характерных точек	X	Y	Горизонтальное проложение, м	Дирекционный угол, град
н219	417284.25	2209076.56	41.99	57° 03.'1
н220	417307.09	2209111.8	24	147° 02.'3

н218	417286.95	2209124.86	42	237° 03.'5
н217	417264.11	2209089.61	24	327° 03.'5
н219	417284.25	2209076.56	41.99	57° 03.'1

Площадь — 1008кв.м

:351:3У119

Номера характерных точек	X	Y	Горизонтальное проложение, м	Дирекционный угол, град
н221	417327.23	2209098.75	24	147° 03.'5
н220	417307.09	2209111.8	41.99	237° 03.'1
н219	417284.25	2209076.56	24	327° 03.'5
н222	417304.39	2209063.51	41.99	57° 03.'1
н221	417327.23	2209098.75	24	147° 03.'5

Площадь — 1008кв.м

:351:3У120

Номера характерных точек	X	Y	Горизонтальное проложение, м	Дирекционный угол, град
н223	417324.53	2209050.45	42	57° 03.'5
н224	417347.37	2209085.7	24	147° 03.'5
н221	417327.23	2209098.75	41.99	237° 03.'1
н222	417304.39	2209063.51	24	327° 02.'3
н223	417324.53	2209050.45	42	57° 03.'5

Площадь — 1008кв.м

:351:3У121

Номера характерных точек	X	Y	Горизонтальное проложение, м	Дирекционный угол, град
н225	417344.67	2209037.4	13.13	57° 03.'6
н226	417351.81	2209048.42	28.87	57° 03.'5
н227	417367.51	2209072.65	24	147° 03.'5
н224	417347.37	2209085.7	42	237° 03.'5
н223	417324.53	2209050.45	24	327° 03.'5
н225	417344.67	2209037.4	13.13	57° 03.'6

Площадь — 1008кв.м

:351:3У122

Номера характерных точек	X	Y	Горизонтальное проложение, м	Дирекционный угол, град
н228	417394.25	2209021.96	28	57° 04.'2
н229	417409.47	2209045.46	35	147° 03.'6
н230	417380.1	2209064.49	28	237° 03.'2
н231	417364.87	2209040.99	35	327° 04.'1
н228	417394.25	2209021.96	28	57° 04.'2

Площадь — 980кв.м

:351:3У123

Номера характерных точек	X	Y	Горизонтальное проложение, м	Дирекционный угол, град
н232	417406.77	2208997.16	42	57° 03.'5
н233	417429.61	2209032.41	24	147° 03.'5

н229	417409.47	2209045.46	28	237° 04.'2
н228	417394.25	2209021.96	14	237° 02.'2
н234	417386.63	2209010.21	24	327° 03.'5
н232	417406.77	2208997.16	42	57° 03.'5

Площадь — 1008кв.м

:351:3У124

Номера характерных точек	X	Y	Горизонтальное проложение, м	Дирекционный угол, град
н235	417426.91	2208984.11	42	57° 02.'4
н236	417449.76	2209019.35	24.01	147° 03.'1
н233	417429.61	2209032.41	42	237° 03.'5
н232	417406.77	2208997.16	24	327° 03.'5
н235	417426.91	2208984.11	42	57° 02.'4

Площадь — 1008кв.м

:351:3У125

Номера характерных точек	X	Y	Горизонтальное проложение, м	Дирекционный угол, град
н237	417469.9	2209006.3	24	147° 03.'5
н236	417449.76	2209019.35	42	237° 02.'4
н235	417426.91	2208984.11	24.01	327° 04.'3
н238	417447.06	2208971.06	41.99	57° 03.'1
н237	417469.9	2209006.3	24	147° 03.'5

Площадь — 1008кв.м

:351:3У126

Номера характерных точек	X	Y	Горизонтальное проложение, м	Дирекционный угол, град
н239	417467.2	2208958	42	57° 03.'5
н240	417490.04	2208993.25	24	147° 03.'5
н237	417469.9	2209006.3	41.99	237° 03.'1
н238	417447.06	2208971.06	24	327° 02.'3
н239	417467.2	2208958	42	57° 03.'5

Площадь — 1008кв.м

:351:3У127

Номера характерных точек	X	Y	Горизонтальное проложение, м	Дирекционный угол, град
н241	417551.12	2208903.62	42	57° 03.'5
н242	417573.96	2208938.87	24	147° 03.'5
н243	417553.82	2208951.92	42	237° 03.'5
н244	417530.98	2208916.67	24	327° 03.'5
н241	417551.12	2208903.62	42	57° 03.'5

Площадь — 1008кв.м

:351:3У128

Номера характерных точек	X	Y	Горизонтальное проложение, м	Дирекционный угол, град
н245	417571.26	2208890.57	42	57° 03.'5
н246	417594.1	2208925.82	24	147° 03.'5

н242	417573.96	2208938.87	42	237° 03.'5
н241	417551.12	2208903.62	24	327° 03.'5
н245	417571.26	2208890.57	42	57° 03.'5

Площадь — 1008кв.м

:351:3У129

Номера характерных точек	X	Y	Горизонтальное проложение, м	Дирекционный угол, град
н247	417591.4	2208877.52	41.99	57° 03.'1
н248	417614.24	2208912.76	24	147° 02.'3
н246	417594.1	2208925.82	42	237° 03.'5
н245	417571.26	2208890.57	24	327° 03.'5
н247	417591.4	2208877.52	41.99	57° 03.'1

Площадь — 1008кв.м

:351:3У130

Номера характерных точек	X	Y	Горизонтальное проложение, м	Дирекционный угол, град
н249	417634.38	2208899.71	24	147° 03.'5
н248	417614.24	2208912.76	41.99	237° 03.'1
н247	417591.4	2208877.52	24	327° 03.'5
н250	417611.54	2208864.47	41.99	57° 03.'1
н249	417634.38	2208899.71	24	147° 03.'5

Площадь — 1008кв.м

:351:3У131

Номера характерных точек	X	Y	Горизонтальное проложение, м	Дирекционный угол, град
н251	417631.68	2208851.41	42	57° 03.'5
н252	417654.52	2208886.66	24	147° 03.'5
н249	417634.38	2208899.71	41.99	237° 03.'1
н250	417611.54	2208864.47	24	327° 02.'3
н251	417631.68	2208851.41	42	57° 03.'5

Площадь — 1008кв.м

:351:3У132

Номера характерных точек	X	Y	Горизонтальное проложение, м	Дирекционный угол, град
н253	417651.82	2208838.36	42	57° 03.'5
н254	417674.66	2208873.61	24	147° 03.'5
н252	417654.52	2208886.66	42	237° 03.'5
н251	417631.68	2208851.41	24	327° 03.'5
н253	417651.82	2208838.36	42	57° 03.'5

Площадь — 1008кв.м

:351:3У133

Номера характерных точек	X	Y	Горизонтальное проложение, м	Дирекционный угол, град
н255	417671.96	2208825.31	42	57° 03.'5
н256	417694.8	2208860.56	24	147° 03.'5
н254	417674.66	2208873.61	42	237° 03.'5

н253	417651.82	2208838.36	24	327° 03.'5
н255	417671.96	2208825.31	42	57° 03.'5

Площадь — 1008кв.м

:351:3У134

Номера характерных точек	X	Y	Горизонтальное проложение, м	Дирекционный угол, град
н257	417692.1	2208812.26	41.99	57° 03.'1
н258	417714.94	2208847.5	24	147° 02.'3
н256	417694.8	2208860.56	42	237° 03.'5
н255	417671.96	2208825.31	24	327° 03.'5
н257	417692.1	2208812.26	41.99	57° 03.'1

Площадь — 1008кв.м

:351:3У135

Номера характерных точек	X	Y	Горизонтальное проложение, м	Дирекционный угол, град
н259	417669.26	2208777.01	42	57° 03.'5
н257	417692.1	2208812.26	24	147° 03.'5
н255	417671.96	2208825.31	42	237° 03.'5
н260	417649.12	2208790.06	24	327° 03.'5
н259	417669.26	2208777.01	42	57° 03.'5

Площадь — 1008кв.м

:351:3У136

Номера характерных точек	X	Y	Горизонтальное проложение, м	Дирекционный угол, град
н260	417649.12	2208790.06	42	57° 03.'5
н255	417671.96	2208825.31	24	147° 03.'5
н253	417651.82	2208838.36	41.99	237° 03.'1
н261	417628.98	2208803.12	24	327° 02.'3
н260	417649.12	2208790.06	42	57° 03.'5

Площадь — 1008кв.м

:351:3У137

Номера характерных точек	X	Y	Горизонтальное проложение, м	Дирекционный угол, град
н253	417651.82	2208838.36	24	147° 03.'5
н251	417631.68	2208851.41	41.99	237° 03.'1
н262	417608.84	2208816.17	24	327° 03.'5
н261	417628.98	2208803.12	41.99	57° 03.'1
н253	417651.82	2208838.36	24	147° 03.'5

Площадь — 1008кв.м

:351:3У138

Номера характерных точек	X	Y	Горизонтальное проложение, м	Дирекционный угол, град
н262	417608.84	2208816.17	41.99	57° 03.'1
н251	417631.68	2208851.41	24	147° 02.'3
н250	417611.54	2208864.47	42	237° 03.'5
н263	417588.7	2208829.22	24	327° 03.'5

н262	417608.84	2208816.17	41.99	57° 03.'1
------	-----------	------------	-------	-----------

Площадь — 1008кв.м

:351:3У139

Номера характерных точек	X	Y	Горизонтальное проложение, м	Дирекционный угол, град
н263	417588.7	2208829.22	42	57° 03.'5
н250	417611.54	2208864.47	24	147° 03.'5
н247	417591.4	2208877.52	42	237° 03.'5
н264	417568.56	2208842.27	24	327° 03.'5
н263	417588.7	2208829.22	42	57° 03.'5

Площадь — 1008кв.м

:351:3У140

Номера характерных точек	X	Y	Горизонтальное проложение, м	Дирекционный угол, град
н264	417568.56	2208842.27	42	57° 03.'5
н247	417591.4	2208877.52	24	147° 03.'5
н245	417571.26	2208890.57	42	237° 03.'5
н265	417548.42	2208855.32	24	327° 03.'5
н264	417568.56	2208842.27	42	57° 03.'5

Площадь — 1008кв.м

:351:3У141

Номера характерных точек	X	Y	Горизонтальное проложение, м	Дирекционный угол, град
н265	417548.42	2208855.32	42	57° 03.'5
н245	417571.26	2208890.57	24	147° 03.'5
н241	417551.12	2208903.62	42	237° 03.'5
н266	417528.28	2208868.37	24	327° 03.'5
н265	417548.42	2208855.32	42	57° 03.'5

Площадь — 1008кв.м

:351:3У142

Номера характерных точек	X	Y	Горизонтальное проложение, м	Дирекционный угол, град
н241	417551.12	2208903.62	24	147° 03.'5
н244	417530.98	2208916.67	42	237° 02.'4
н267	417508.13	2208881.43	24.01	327° 03.'1
н266	417528.28	2208868.37	42	57° 03.'5
н241	417551.12	2208903.62	24	147° 03.'5

Площадь — 1008кв.м

:351:3У143

Номера характерных точек	X	Y	Горизонтальное проложение, м	Дирекционный угол, град
н268	417444.36	2208922.76	41.99	57° 03.'1
н239	417467.2	2208958	24	147° 02.'3
н238	417447.06	2208971.06	42.01	237° 02.'9
н269	417424.21	2208935.81	24.01	327° 04.'3
н268	417444.36	2208922.76	41.99	57° 03.'1

Площадь — 1008кв.м

:351:3У144

Номера характерных точек	X	Y	Горизонтальное проложение, м	Дирекционный угол, град
н238	417447.06	2208971.06	24.01	147° 04.'3
н235	417426.91	2208984.11	42	237° 03.'5
н270	417404.07	2208948.86	24	327° 03.'5
н269	417424.21	2208935.81	42.01	57° 02.'9
н238	417447.06	2208971.06	24.01	147° 04.'3

Площадь — 1008кв.м

:351:3У145

Номера характерных точек	X	Y	Горизонтальное проложение, м	Дирекционный угол, град
н270	417404.07	2208948.86	42	57° 03.'5
н235	417426.91	2208984.11	24	147° 03.'5
н232	417406.77	2208997.16	42	237° 03.'5
н271	417383.93	2208961.91	24	327° 03.'5
н270	417404.07	2208948.86	42	57° 03.'5

Площадь — 1008кв.м

:351:3У146

Номера характерных точек	X	Y	Горизонтальное проложение, м	Дирекционный угол, град
н271	417383.93	2208961.91	42	57° 03.'5
н232	417406.77	2208997.16	24	147° 03.'5
н234	417386.63	2209010.21	14	237° 04.'2
н272	417379.02	2208998.46	28	237° 03.'2
н273	417363.79	2208974.96	24	327° 03.'5

Площадь — 1008кв.м

:351:3У147

Номера характерных точек	X	Y	Горизонтальное проложение, м	Дирекционный угол, град
н273	417363.79	2208974.96	28	57° 03.'2
н272	417379.02	2208998.46	35	147° 02.'7
н274	417349.65	2209017.5	28	237° 03.'2
н275	417334.42	2208994	35	327° 02.'7
н273	417363.79	2208974.96	28	57° 03.'2

Площадь — 980кв.м

:351:3У148

Номера характерных точек	X	Y	Горизонтальное проложение, м	Дирекционный угол, град
н272	417379.02	2208998.46	14	57° 04.'2
н234	417386.63	2209010.21	14	57° 02.'2
н228	417394.25	2209021.96	35	147° 04.'1
н231	417364.87	2209040.99	27.99	237° 03.'6
н274	417349.65	2209017.5	35	327° 02.'7

Площадь — 980кв.м

:351:3У149

Номера характерных точек	X	Y	Горизонтальное проложение, м	Дирекционный угол, град
н225	417344.67	2209037.4	24	147° 03.'5
н223	417324.53	2209050.45	41.99	237° 03.'1
н276	417301.69	2209015.21	24	327° 03.'5
н277	417321.83	2209002.16	41.99	57° 03.'1
н225	417344.67	2209037.4	24	147° 03.'5

Площадь — 1008кв.м

:351:3У150

Номера характерных точек	X	Y	Горизонтальное проложение, м	Дирекционный угол, град
н276	417301.69	2209015.21	41.99	57° 03.'1
н223	417324.53	2209050.45	24	147° 02.'3
н222	417304.39	2209063.51	42	237° 03.'5
н278	417281.55	2209028.26	24	327° 03.'5
н276	417301.69	2209015.21	41.99	57° 03.'1

Площадь — 1008кв.м

:351:3У151

Номера характерных точек	X	Y	Горизонтальное проложение, м	Дирекционный угол, град
н278	417281.55	2209028.26	42	57° 03.'5
н222	417304.39	2209063.51	24	147° 03.'5
н219	417284.25	2209076.56	42	237° 03.'5
н279	417261.41	2209041.31	24	327° 03.'5
н278	417281.55	2209028.26	42	57° 03.'5

Площадь — 1008кв.м

:351:3У152

Номера характерных точек	X	Y	Горизонтальное проложение, м	Дирекционный угол, град
н279	417261.41	2209041.31	42	57° 03.'5
н219	417284.25	2209076.56	24	147° 03.'5
н217	417264.11	2209089.61	42	237° 03.'5
н280	417241.27	2209054.36	24	327° 03.'5
н279	417261.41	2209041.31	42	57° 03.'5

Площадь — 1008кв.м

:351:3У153

Номера характерных точек	X	Y	Горизонтальное проложение, м	Дирекционный угол, град
н280	417241.27	2209054.36	42	57° 03.'5
н217	417264.11	2209089.61	24	147° 03.'5
н214	417243.97	2209102.66	41.99	237° 03.'1
н281	417221.13	2209067.42	24	327° 02.'3
н280	417241.27	2209054.36	42	57° 03.'5

Площадь — 1008кв.м

:351:3У154

Номера характерных точек	X	Y	Горизонтальное проложение, м	Дирекционный угол, град
н214	417243.97	2209102.66	24	147° 03.'5
н216	417223.83	2209115.71	14	237° 04.'2
н282	417216.22	2209103.96	28	237° 02.'5
н283	417200.99	2209080.47	24	327° 03.'5
н281	417221.13	2209067.42	41.99	57° 03.'1

Площадь — 1008кв.м

:351:3У155

Номера характерных точек	X	Y	Горизонтальное проложение, м	Дирекционный угол, град
н282	417216.22	2209103.96	14	57° 04.'2
н216	417223.83	2209115.71	14	57° 04.'2
н210	417231.44	2209127.46	41.76	147° 03.'1
н213	417196.4	2209150.17	28.23	229° 43.'6
н284	417178.15	2209128.63	45.36	327° 03.'4
н282	417216.22	2209103.96	14	57° 04.'2

Площадь — 1220кв.м

:351:3У156

Номера характерных точек	X	Y	Горизонтальное проложение, м	Дирекционный угол, град
н282	417216.22	2209103.96	45.36	147° 03.'4
н284	417178.15	2209128.63	28.23	229° 41.'9
н285	417159.89	2209107.1	48.97	327° 03.'6
н283	417200.99	2209080.47	28	57° 02.'5
н282	417216.22	2209103.96	45.36	147° 03.'4

Площадь — 1321кв.м

:351:3У157

Номера характерных точек	X	Y	Горизонтальное проложение, м	Дирекционный угол, град
н286	417157.46	2209057.43	28	57° 03.'2
н287	417172.69	2209080.93	26.9	147° 02.'9
н288	417150.12	2209095.56	28.23	229° 43.'6
н289	417131.87	2209074.02	30.5	327° 02.'7
н286	417157.46	2209057.43	28	57° 03.'2

Площадь — 804кв.м

:351:3У158

Номера характерных точек	X	Y	Горизонтальное проложение, м	Дирекционный угол, град
н290	417169.99	2209032.63	42	57° 03.'5
н291	417192.83	2209067.88	24	147° 03.'5
н287	417172.69	2209080.93	28	237° 03.'2
н286	417157.46	2209057.43	14	237° 04.'2
н292	417149.85	2209045.68	24	327° 03.'5

Площадь — 1008кв.м

:351:3У159

Номера характерных точек	X	Y	Горизонтальное проложение, м	Дирекционный угол, град
н293	417190.13	2209019.58	42	57° 03.'5
н294	417212.97	2209054.83	24	147° 03.'5
н291	417192.83	2209067.88	42	237° 03.'5
н290	417169.99	2209032.63	24	327° 03.'5
н293	417190.13	2209019.58	42	57° 03.'5

Площадь — 1008кв.м

:351:3У160

Номера характерных точек	X	Y	Горизонтальное проложение, м	Дирекционный угол, град
н295	417210.27	2209006.53	42	57° 03.'5
н296	417233.11	2209041.78	24	147° 03.'5
н294	417212.97	2209054.83	42	237° 03.'5
н293	417190.13	2209019.58	24	327° 03.'5
н295	417210.27	2209006.53	42	57° 03.'5

Площадь — 1008кв.м

:351:3У161

Номера характерных точек	X	Y	Горизонтальное проложение, м	Дирекционный угол, град
н297	417230.41	2208993.48	41.99	57° 03.'1
н298	417253.25	2209028.72	24	147° 02.'3
н296	417233.11	2209041.78	42	237° 03.'5
н295	417210.27	2209006.53	24	327° 03.'5
н297	417230.41	2208993.48	41.99	57° 03.'1

Площадь — 1008кв.м

:351:3У162

Номера характерных точек	X	Y	Горизонтальное проложение, м	Дирекционный угол, град
н299	417273.39	2209015.67	24	147° 03.'5
н298	417253.25	2209028.72	41.99	237° 03.'1
н297	417230.41	2208993.48	24	327° 03.'5
н300	417250.55	2208980.43	41.99	57° 03.'1
н299	417273.39	2209015.67	24	147° 03.'5

Площадь — 1008кв.м

:351:3У163

Номера характерных точек	X	Y	Горизонтальное проложение, м	Дирекционный угол, град
н301	417270.69	2208967.37	42	57° 03.'5
н302	417293.53	2209002.62	24	147° 03.'5
н299	417273.39	2209015.67	41.99	237° 03.'1
н300	417250.55	2208980.43	24	327° 02.'3
н301	417270.69	2208967.37	42	57° 03.'5

Площадь — 1008кв.м

:351:3У164

Номера характерных точек	X	Y	Горизонтальное проложение, м	Дирекционный угол, град
н303	417313.68	2208989.57	24.01	147° 04.'3
н302	417293.53	2209002.62	42	237° 03.'5
н301	417270.69	2208967.37	24	327° 03.'5
н304	417290.83	2208954.32	42.01	57° 02.'9
н303	417313.68	2208989.57	24.01	147° 04.'3

Площадь — 1008кв.м

:351:3У165

Номера характерных точек	X	Y	Горизонтальное проложение, м	Дирекционный угол, град
н305	417323.56	2208933.11	42	57° 03.'5
н306	417346.4	2208968.36	24	147° 03.'5
н307	417326.26	2208981.41	42	237° 03.'5
н308	417303.42	2208946.16	24	327° 03.'5
н305	417323.56	2208933.11	42	57° 03.'5

Площадь — 1008кв.м

:351:3У166

Номера характерных точек	X	Y	Горизонтальное проложение, м	Дирекционный угол, град
н309	417343.7	2208920.06	42	57° 03.'5
н310	417366.54	2208955.31	24	147° 03.'5
н306	417346.4	2208968.36	42	237° 03.'5
н305	417323.56	2208933.11	24	327° 03.'5
н309	417343.7	2208920.06	42	57° 03.'5

Площадь — 1008кв.м

:351:3У167

Номера характерных точек	X	Y	Горизонтальное проложение, м	Дирекционный угол, град
н311	417386.69	2208942.26	24.01	147° 04.'3
н310	417366.54	2208955.31	42	237° 03.'5
н309	417343.7	2208920.06	24	327° 03.'5
н312	417363.84	2208907.01	42.01	57° 02.'9
н311	417386.69	2208942.26	24.01	147° 04.'3

Площадь — 1008кв.м

:351:3У168

Номера характерных точек	X	Y	Горизонтальное проложение, м	Дирекционный угол, град
н313	417383.99	2208893.96	41.99	57° 03.'1
н314	417406.83	2208929.2	24	147° 02.'3
н311	417386.69	2208942.26	42.01	237° 02.'9
н312	417363.84	2208907.01	24.01	327° 04.'3
н313	417383.99	2208893.96	41.99	57° 03.'1

Площадь — 1008кв.м

:351:3У169

Номера характерных точек	X	Y	Горизонтальное проложение, м	Дирекционный угол, град
н315	417426.97	2208916.15	24	147° 03.'5
н314	417406.83	2208929.2	41.99	237° 03.'1
н313	417383.99	2208893.96	24	327° 03.'5
н316	417404.13	2208880.91	41.99	57° 03.'1
н315	417426.97	2208916.15	24	147° 03.'5

Площадь — 1008кв.м

:351:3У170

Номера характерных точек	X	Y	Горизонтальное проложение, м	Дирекционный угол, град
н317	417424.27	2208867.85	42	57° 03.'5
н318	417447.11	2208903.1	24	147° 03.'5
н315	417426.97	2208916.15	41.99	237° 03.'1
н316	417404.13	2208880.91	24	327° 02.'3
н317	417424.27	2208867.85	42	57° 03.'5

Площадь — 1008кв.м

:351:3У171

Номера характерных точек	X	Y	Горизонтальное проложение, м	Дирекционный угол, град
н319	417444.41	2208854.8	42	57° 03.'5
н320	417467.25	2208890.05	24	147° 03.'5
н318	417447.11	2208903.1	42	237° 03.'5
н317	417424.27	2208867.85	24	327° 03.'5
н319	417444.41	2208854.8	42	57° 03.'5

Площадь — 1008кв.м

:351:3У172

Номера характерных точек	X	Y	Горизонтальное проложение, м	Дирекционный угол, град
н321	417464.55	2208841.75	42	57° 03.'5
н322	417487.39	2208877	24	147° 03.'5
н320	417467.25	2208890.05	42	237° 03.'5
н319	417444.41	2208854.8	24	327° 03.'5
н321	417464.55	2208841.75	42	57° 03.'5

Площадь — 1008кв.м

:351:3У173

Номера характерных точек	X	Y	Горизонтальное проложение, м	Дирекционный угол, град
н323	417497.28	2208820.54	42	57° 03.'5
н324	417520.12	2208855.79	24	147° 03.'5
н325	417499.98	2208868.84	42	237° 03.'5
н326	417477.14	2208833.59	24	327° 03.'5
н323	417497.28	2208820.54	42	57° 03.'5
н323	417497.28	2208820.54	42	57° 03.'5

Площадь — 1008кв.м

:351:3У174

Номера характерных точек	X	Y	Горизонтальное проложение, м	Дирекционный угол, град
н327	417517.42	2208807.49	41.99	57° 03.'1
н328	417540.26	2208842.73	24	147° 02.'3
н324	417520.12	2208855.79	42	237° 03.'5
н323	417497.28	2208820.54	24	327° 03.'5
н327	417517.42	2208807.49	41.99	57° 03.'1

Площадь — 1008кв.м

:351:3У175

Номера характерных точек	X	Y	Горизонтальное проложение, м	Дирекционный угол, град
н329	417560.4	2208829.68	24	147° 03.'5
н328	417540.26	2208842.73	41.99	237° 03.'1
н327	417517.42	2208807.49	24	327° 03.'5
н330	417537.56	2208794.44	41.99	57° 03.'1
н329	417560.4	2208829.68	24	147° 03.'5

Площадь — 1008кв.м

:351:3У176

Номера характерных точек	X	Y	Горизонтальное проложение, м	Дирекционный угол, град
н331	417557.7	2208781.38	42	57° 03.'5
н332	417580.54	2208816.63	24	147° 03.'5
н329	417560.4	2208829.68	41.99	237° 03.'1
н330	417537.56	2208794.44	24	327° 02.'3
н331	417557.7	2208781.38	42	57° 03.'5

Площадь — 1008кв.м

:351:3У177

Номера характерных точек	X	Y	Горизонтальное проложение, м	Дирекционный угол, град
н333	417577.84	2208768.33	42	57° 03.'5
н334	417600.68	2208803.58	24	147° 03.'5
н332	417580.54	2208816.63	42	237° 03.'5
н331	417557.7	2208781.38	24	327° 03.'5
н333	417577.84	2208768.33	42	57° 03.'5
н333	417577.84	2208768.33	42	57° 03.'5
н334	417600.68	2208803.58	24	147° 03.'5

Площадь — 1008кв.м

:351:3У178

Номера характерных точек	X	Y	Горизонтальное проложение, м	Дирекционный угол, град
н335	417597.98	2208755.28	42	57° 03.'5
н336	417620.82	2208790.53	24	147° 03.'5
н334	417600.68	2208803.58	42	237° 03.'5
н333	417577.84	2208768.33	24	327° 03.'5
н335	417597.98	2208755.28	42	57° 03.'5

Площадь — 1008кв.м

:351:3У179

Номера характерных точек	X	Y	Горизонтальное проложение, м	Дирекционный угол, град
н337	417618.12	2208742.23	42	57° 03.'5
н338	417640.96	2208777.48	24	147° 03.'5
н336	417620.82	2208790.53	42	237° 03.'5
н335	417597.98	2208755.28	24	327° 03.'5
н337	417618.12	2208742.23	42	57° 03.'5

Площадь — 1008кв.м

:351:3У180

Номера характерных точек	X	Y	Горизонтальное проложение, м	Дирекционный угол, град
н339	417638.26	2208729.18	41.99	57° 03.'1
н340	417661.1	2208764.42	24	147° 02.'3
н338	417640.96	2208777.48	42	237° 03.'5
н337	417618.12	2208742.23	24	327° 03.'5
н339	417638.26	2208729.18	41.99	57° 03.'1

Площадь — 1008кв.м

:351:3У181

Номера характерных точек	X	Y	Горизонтальное проложение, м	Дирекционный угол, град
н341	417737.29	2208662.62	29.3	147° 03.'8
н342	417712.7	2208678.55	39.99	237° 03.'2
н343	417690.95	2208644.99	23.81	327° 03.'0
н344	417710.93	2208632.04	40.37	49° 14.'3
н341	417737.29	2208662.62	29.3	147° 03.'8

Площадь — 1062кв.м

:351:3У182

Номера характерных точек	X	Y	Горизонтальное проложение, м	Дирекционный угол, град
н343	417690.95	2208644.99	39.99	57° 03.'2
н342	417712.7	2208678.55	25	147° 02.'8
н345	417691.72	2208692.15	40	237° 03.'6
н346	417669.97	2208658.58	25	327° 04.'0
н343	417690.95	2208644.99	39.99	57° 03.'2

Площадь — 1000кв.м

:351:3У183

Номера характерных точек	X	Y	Горизонтальное проложение, м	Дирекционный угол, град
н346	417669.97	2208658.58	40	57° 03.'6
н345	417691.72	2208692.15	25	147° 02.'8
н347	417670.74	2208705.75	40	237° 03.'6
н348	417648.99	2208672.18	25	327° 02.'8
н346	417669.97	2208658.58	40	57° 03.'6

Площадь — 1000кв.м

:351:3У184

Номера характерных точек	X	Y	Горизонтальное проложение, м	Дирекционный угол, град
н347	417670.74	2208705.75	25	147° 04.'0
н349	417649.76	2208719.34	40	237° 03.'6
н350	417628.01	2208685.77	25	327° 04.'0
н348	417648.99	2208672.18	40	57° 03.'6
н347	417670.74	2208705.75	25	147° 04.'0

Площадь — 1000кв.м

:351:3У185

Номера характерных точек	X	Y	Горизонтальное проложение, м	Дирекционный угол, град
н351	417615.42	2208693.93	42	57° 03.'5
н339	417638.26	2208729.18	24	147° 03.'5
н337	417618.12	2208742.23	42	237° 03.'5
н352	417595.28	2208706.98	24	327° 03.'5
н351	417615.42	2208693.93	42	57° 03.'5

Площадь — 1008кв.м

:351:3У186

Номера характерных точек	X	Y	Горизонтальное проложение, м	Дирекционный угол, град
н352	417595.28	2208706.98	42	57° 03.'5
н337	417618.12	2208742.23	24	147° 03.'5
н335	417597.98	2208755.28	42	237° 03.'5
н353	417575.14	2208720.03	24	327° 03.'5
н352	417595.28	2208706.98	42	57° 03.'5

Площадь — 1008кв.м

:351:3У187

Номера характерных точек	X	Y	Горизонтальное проложение, м	Дирекционный угол, град
н353	417575.14	2208720.03	42	57° 03.'5
н335	417597.98	2208755.28	24	147° 03.'5
н333	417577.84	2208768.33	41.99	237° 03.'1
н354	417555	2208733.09	24	327° 02.'3
н353	417575.14	2208720.03	42	57° 03.'5

Площадь — 1008кв.м

:351:3У188

Номера характерных точек	X	Y	Горизонтальное проложение, м	Дирекционный угол, град
н333	417577.84	2208768.33	24	147° 03.'5
н331	417557.7	2208781.38	41.99	237° 03.'1
н355	417534.86	2208746.14	24	327° 03.'5
н354	417555	2208733.09	41.99	57° 03.'1
н333	417577.84	2208768.33	24	147° 03.'5

Площадь — 1008кв.м

:351:3У189

Номера характерных точек	X	Y	Горизонтальное проложение, м	Дирекционный угол, град
н355	417534.86	2208746.14	41.99	57° 03.'1
н331	417557.7	2208781.38	24	147° 02.'3
н330	417537.56	2208794.44	42	237° 03.'5
н356	417514.72	2208759.19	24	327° 03.'5
н355	417534.86	2208746.14	41.99	57° 03.'1

Площадь — 1008кв.м

:351:3У190

Номера характерных точек	X	Y	Горизонтальное проложение, м	Дирекционный угол, град
н356	417514.72	2208759.19	42	57° 03.'5
н330	417537.56	2208794.44	24	147° 03.'5
н327	417517.42	2208807.49	42	237° 03.'5
н357	417494.58	2208772.24	24	327° 03.'5
н356	417514.72	2208759.19	42	57° 03.'5

Площадь — 1008кв.м

:351:3У191

Номера характерных точек	X	Y	Горизонтальное проложение, м	Дирекционный угол, град
н357	417494.58	2208772.24	42	57° 03.'5
н327	417517.42	2208807.49	24	147° 03.'5
н323	417497.28	2208820.54	42	237° 03.'5
н358	417474.44	2208785.29	24	327° 03.'5
н357	417494.58	2208772.24	42	57° 03.'5
н357	417494.58	2208772.24	42	57° 03.'5

Площадь — 1008кв.м

:351:3У192

Номера характерных точек	X	Y	Горизонтальное проложение, м	Дирекционный угол, град
н358	417474.44	2208785.29	42	57° 03.'5
н323	417497.28	2208820.54	24	147° 03.'5
н326	417477.14	2208833.59	41.99	237° 03.'1
н359	417454.3	2208798.35	24	327° 02.'3
н358	417474.44	2208785.29	42	57° 03.'5

Площадь — 1008кв.м

:351:3У193

Номера характерных точек	X	Y	Горизонтальное проложение, м	Дирекционный угол, град
н360	417441.71	2208806.5	42	57° 03.'5
н321	417464.55	2208841.75	24	147° 03.'5
н319	417444.41	2208854.8	41.99	237° 03.'1
н361	417421.57	2208819.56	24	327° 02.'3
н360	417441.71	2208806.5	42	57° 03.'5

Площадь — 1008кв.м

:351:3У194

Номера характерных точек	X	Y	Горизонтальное проложение, м	Дирекционный угол, град
н319	417444.41	2208854.8	24	147° 03.'5
н317	417424.27	2208867.85	41.99	237° 03.'1
н362	417401.43	2208832.61	24	327° 03.'5
н361	417421.57	2208819.56	41.99	57° 03.'1
н319	417444.41	2208854.8	24	147° 03.'5

Площадь — 1008кв.м

:351:3У195

Номера характерных точек	X	Y	Горизонтальное проложение, м	Дирекционный угол, град
н362	417401.43	2208832.61	41.99	57° 03.'1
н317	417424.27	2208867.85	24	147° 02.'3
н316	417404.13	2208880.91	42	237° 03.'5
н363	417381.29	2208845.66	24	327° 03.'5
н362	417401.43	2208832.61	41.99	57° 03.'1

Площадь — 1008кв.м

:351:3У196

Номера характерных точек	X	Y	Горизонтальное проложение, м	Дирекционный угол, град
н316	417404.13	2208880.91	24	147° 03.'5
н313	417383.99	2208893.96	42.01	237° 02.'9
н364	417361.14	2208858.71	24.01	327° 04.'3
н363	417381.29	2208845.66	42	57° 03.'5
н316	417404.13	2208880.91	24	147° 03.'5

Площадь — 1008кв.м

:351:3У197

Номера характерных точек	X	Y	Горизонтальное проложение, м	Дирекционный угол, град
н313	417383.99	2208893.96	24.01	147° 04.'3
н312	417363.84	2208907.01	42	237° 03.'5
н365	417341	2208871.76	24	327° 03.'5
н364	417361.14	2208858.71	42.01	57° 02.'9
н313	417383.99	2208893.96	24.01	147° 04.'3

Площадь — 1008кв.м

:351:3У198

Номера характерных точек	X	Y	Горизонтальное проложение, м	Дирекционный угол, град
н365	417341	2208871.76	42	57° 03.'5
н312	417363.84	2208907.01	24	147° 03.'5
н309	417343.7	2208920.06	42	237° 03.'5
н366	417320.86	2208884.81	24	327° 03.'5
н365	417341	2208871.76	42	57° 03.'5

Площадь — 1008кв.м

:351:3У199

Номера характерных точек	X	Y	Горизонтальное проложение, м	Дирекционный угол, град
н366	417320.86	2208884.81	42	57° 03.'5
н309	417343.7	2208920.06	24	147° 03.'5
н305	417323.56	2208933.11	41.99	237° 03.'1
н367	417300.72	2208897.87	24	327° 02.'3
н366	417320.86	2208884.81	42	57° 03.'5

Площадь — 1008кв.м

:351:3Y200

Номера характерных точек	X	Y	Горизонтальное проложение, м	Дирекционный угол, град
н305	417323.56	2208933.11	24	147° 03.'5
н308	417303.42	2208946.16	41.99	237° 03.'1
н368	417280.58	2208910.92	24	327° 03.'5
н367	417300.72	2208897.87	41.99	57° 03.'1
н305	417323.56	2208933.11	24	147° 03.'5

Площадь — 1008кв.м

:351:3Y201

Номера характерных точек	X	Y	Горизонтальное проложение, м	Дирекционный угол, град
н304	417290.83	2208954.32	24	147° 03.'5
н301	417270.69	2208967.37	41.99	237° 03.'1
н369	417247.85	2208932.13	24	327° 03.'5
н370	417267.99	2208919.08	41.99	57° 03.'1
н304	417290.83	2208954.32	24	147° 03.'5

Площадь — 1008кв.м

:351:3Y202

Номера характерных точек	X	Y	Горизонтальное проложение, м	Дирекционный угол, град
н369	417247.85	2208932.13	41.99	57° 03.'1
н301	417270.69	2208967.37	24	147° 02.'3
н300	417250.55	2208980.43	42	237° 03.'5
н371	417227.71	2208945.18	24	327° 03.'5
н369	417247.85	2208932.13	41.99	57° 03.'1

Площадь — 1008кв.м

:351:3Y203

Номера характерных точек	X	Y	Горизонтальное проложение, м	Дирекционный угол, град
н371	417227.71	2208945.18	42	57° 03.'5
н300	417250.55	2208980.43	24	147° 03.'5
н297	417230.41	2208993.48	42	237° 03.'5
н372	417207.57	2208958.23	24	327° 03.'5
н371	417227.71	2208945.18	42	57° 03.'5

Площадь — 1008кв.м

:351:3Y204

Номера характерных точек	X	Y	Горизонтальное проложение, м	Дирекционный угол, град
н372	417207.57	2208958.23	42	57° 03.'5
н297	417230.41	2208993.48	24	147° 03.'5
н295	417210.27	2209006.53	42	237° 03.'5
н373	417187.43	2208971.28	24	327° 03.'5
н372	417207.57	2208958.23	42	57° 03.'5

Площадь — 1008кв.м

:351:3У205

Номера характерных точек	X	Y	Горизонтальное проложение, м	Дирекционный угол, град
н373	417187.43	2208971.28	42	57° 03.'5
н295	417210.27	2209006.53	24	147° 03.'5
н293	417190.13	2209019.58	42	237° 03.'5
н374	417167.29	2208984.33	24	327° 03.'5
н373	417187.43	2208971.28	42	57° 03.'5

Площадь — 1008кв.м

:351:3У206

Номера характерных точек	X	Y	Горизонтальное проложение, м	Дирекционный угол, град
н374	417167.29	2208984.33	42	57° 03.'5
н293	417190.13	2209019.58	24	147° 03.'5
н290	417169.99	2209032.63	41.99	237° 03.'1
н375	417147.15	2208997.39	24	327° 02.'3
н374	417167.29	2208984.33	42	57° 03.'5

Площадь — 1008кв.м

:351:3У207

Номера характерных точек	X	Y	Горизонтальное проложение, м	Дирекционный угол, град
н290	417169.99	2209032.63	24	147° 03.'5
н292	417149.85	2209045.68	13.99	237° 02.'9
н376	417142.24	2209033.94	28	237° 03.'2
н377	417127.01	2209010.44	24	327° 03.'5
н375	417147.15	2208997.39	41.99	57° 03.'1
н290	417169.99	2209032.63	24	147° 03.'5

Площадь — 1008кв.м

:351:3У208

Номера характерных точек	X	Y	Горизонтальное проложение, м	Дирекционный угол, град
н376	417142.24	2209033.94	13.99	57° 02.'9
н292	417149.85	2209045.68	14	57° 04.'2
н286	417157.46	2209057.43	30.5	147° 02.'7
н289	417131.87	2209074.02	28.23	229° 43.'6
н378	417113.62	2209052.48	34.1	327° 03.'9
н376	417142.24	2209033.94	13.99	57° 02.'9

Площадь — 904кв.м

:351:3У209

Номера характерных точек	X	Y	Горизонтальное проложение, м	Дирекционный угол, град
н377	417127.01	2209010.44	28	57° 03.'2
н376	417142.24	2209033.94	34.1	147° 03.'9
н378	417113.62	2209052.48	28.24	229° 42.'7
н379	417095.36	2209030.94	37.71	327° 04.'1
н377	417127.01	2209010.44	28	57° 03.'2

Площадь — 1006кв.м

:351:3У210

Номера характерных точек	X	Y	Горизонтальное проложение, м	Дирекционный угол, град
н380	417070.51	2209023.22	43.38	147° 03.'7
н381	417034.1	2209046.81	24.47	229° 43.'4
н382	417018.28	2209028.14	45.24	324° 12.'1
н383	417054.97	2209001.68	26.56	54° 11.'5
н380	417070.51	2209023.22	43.38	147° 03.'7

Площадь — 1127кв.м

:351:3У211

Номера характерных точек	X	Y	Горизонтальное проложение, м	Дирекционный угол, град
н384	417103.56	2208971.61	30.34	57° 03.'2
н385	417120.06	2208997.07	40.54	147° 03.'8
н386	417086.04	2209019.11	29.31	234° 11.'4
н387	417068.89	2208995.34	42.01	325° 36.'6
н384	417103.56	2208971.61	30.34	57° 03.'2

Площадь — 1230кв.м

:351:3У212

Номера характерных точек	X	Y	Горизонтальное проложение, м	Дирекционный угол, град
н388	417136.11	2208949.29	31.37	57° 03.'0
н389	417153.17	2208975.61	39.46	147° 03.'1
н385	417120.06	2208997.07	30.34	237° 03.'2
н384	417103.56	2208971.61	39.47	325° 33.'7
н388	417136.11	2208949.29	31.37	57° 03.'0

Площадь — 1217кв.м

:351:3У213

Номера характерных точек	X	Y	Горизонтальное проложение, м	Дирекционный угол, град
н390	417162.53	2208931.21	32.18	57° 03.'0
н391	417180.03	2208958.21	32	147° 03.'9
н389	417153.17	2208975.61	31.37	237° 03.'0
н388	417136.11	2208949.29	32.01	325° 36.'9
н390	417162.53	2208931.21	32.18	57° 03.'0

Площадь — 1017кв.м

:351:3У214

Номера характерных точек	X	Y	Горизонтальное проложение, м	Дирекционный угол, град
н392	417188.95	2208913.13	32.97	57° 03.'4
н393	417206.88	2208940.8	32	147° 02.'4
н391	417180.03	2208958.21	32.18	237° 03.'0
н390	417162.53	2208931.21	32.01	325° 36.'9
н392	417188.95	2208913.13	32.97	57° 03.'4

Площадь — 1042кв.м

:351:3Y215

Номера характерных точек	X	Y	Горизонтальное проложение, м	Дирекционный угол, град
н394	417214.54	2208895.62	33.76	57° 03.'2
н395	417232.9	2208923.95	31	147° 04.'4
н393	417206.88	2208940.8	32.97	237° 03.'4
н392	417188.95	2208913.13	31.01	325° 37.'1
н394	417214.54	2208895.62	33.76	57° 03.'2

Площадь — 1034кв.м

:351:3Y216

Номера характерных точек	X	Y	Горизонтальное проложение, м	Дирекционный угол, град
н396	417239.31	2208878.67	34.55	54° 13.'3
н397	417259.51	2208906.7	31.71	147° 02.'8
н395	417232.9	2208923.95	33.76	237° 03.'2
н394	417214.54	2208895.62	30.01	325° 37.'0
н396	417239.31	2208878.67	34.55	54° 13.'3

Площадь — 1054кв.м

:351:3Y217

Номера характерных точек	X	Y	Горизонтальное проложение, м	Дирекционный угол, град
н398	417275.42	2208853.97	35.6	57° 03.'1
н399	417294.78	2208883.84	27.01	147° 02.'7
н400	417272.12	2208898.53	34.92	234° 11.'6
н401	417251.69	2208870.21	28.76	325° 36.'8
н398	417275.42	2208853.97	35.6	57° 03.'1

Площадь — 983кв.м

:351:3Y218

Номера характерных точек	X	Y	Горизонтальное проложение, м	Дирекционный угол, град
н402	417298.54	2208838.15	36.31	57° 03.'8
н403	417318.28	2208868.62	28	147° 04.'2
н399	417294.78	2208883.84	35.6	237° 03.'1
н398	417275.42	2208853.97	28.01	325° 37.'1
н402	417298.54	2208838.15	36.31	57° 03.'8

Площадь — 1007кв.м

:351:3Y219

Номера характерных точек	X	Y	Горизонтальное проложение, м	Дирекционный угол, град
н404	417321.72	2208822.29	37	57° 02.'7
н405	417341.85	2208853.34	28.09	147° 02.'7
н403	417318.28	2208868.62	36.31	237° 03.'8
н402	417298.54	2208838.15	28.09	325° 37.'2
н404	417321.72	2208822.29	37	57° 02.'7

Площадь — 1029кв.м

:351:3Y220

Номера характерных точек	X	Y	Горизонтальное проложение, м	Дирекционный угол, град
н406	417343.94	2208807.08	37.69	57° 03.'9
н407	417364.43	2208838.71	26.91	147° 03.'6
н405	417341.85	2208853.34	37	237° 02.'7
н404	417321.72	2208822.29	26.93	325° 36.'5
н406	417343.94	2208807.08	37.69	57° 03.'9

Площадь — 1005кв.м

:351:3Y221

Номера характерных точек	X	Y	Горизонтальное проложение, м	Дирекционный угол, град
н408	417366.23	2208791.83	38.36	57° 03.'3
н409	417387.09	2208824.02	27.01	147° 02.'7
н407	417364.43	2208838.71	37.69	237° 03.'9
н406	417343.94	2208807.08	27.01	325° 37.'3
н408	417366.23	2208791.83	38.36	57° 03.'3

Площадь — 1027кв.м

:351:3Y222

Номера характерных точек	X	Y	Горизонтальное проложение, м	Дирекционный угол, град
н410	417388.53	2208776.57	39.04	57° 04.'5
н411	417409.75	2208809.34	27	147° 03.'8
н409	417387.09	2208824.02	38.36	237° 03.'3
н408	417366.23	2208791.83	27.02	325° 37.'0
н410	417388.53	2208776.57	39.04	57° 04.'5

Площадь — 1045кв.м

:351:3Y223

Номера характерных точек	X	Y	Горизонтальное проложение, м	Дирекционный угол, град
н412	417433.23	2208794.12	27.98	147° 02.'9
н411	417409.75	2208809.34	39.04	237° 04.'5
н410	417388.53	2208776.57	25.99	325° 36.'8
н413	417409.98	2208761.89	39.74	54° 11.'6
н412	417433.23	2208794.12	27.98	147° 02.'9

Площадь — 1063кв.м

:351:3Y224

Номера характерных точек	X	Y	Горизонтальное проложение, м	Дирекционный угол, град
н414	417464.96	2208773.56	22.8	147° 02.'9
н415	417445.83	2208785.96	40.13	234° 12.'4
н416	417422.36	2208753.41	24.8	325° 37.'8
н417	417442.83	2208739.41	40.69	57° 03.'3
н414	417464.96	2208773.56	22.8	147° 02.'9

Площадь — 961кв.м

:351:3У225

Номера характерных точек	X	Y	Горизонтальное проложение, м	Дирекционный угол, град
н418	417463.47	2208725.28	41.32	57° 03.'6
н419	417485.94	2208759.96	25	147° 02.'8
н414	417464.96	2208773.56	40.69	237° 03.'3
н417	417442.83	2208739.41	25.01	325° 36.'3
н418	417463.47	2208725.28	41.32	57° 03.'6

Площадь — 1025кв.м

:351:3У226

Номера характерных точек	X	Y	Горизонтальное проложение, м	Дирекционный угол, град
н420	417484.11	2208711.16	41.95	57° 03.'8
н421	417506.92	2208746.37	25	147° 04.'0
н419	417485.94	2208759.96	41.32	237° 03.'6
н418	417463.47	2208725.28	25.01	325° 37.'4
н420	417484.11	2208711.16	41.95	57° 03.'8

Площадь — 1041кв.м

:351:3У227

Номера характерных точек	X	Y	Горизонтальное проложение, м	Дирекционный угол, град
н422	417504.75	2208697.04	42.57	57° 03.'6
н423	417527.9	2208732.77	25	147° 02.'8
н421	417506.92	2208746.37	41.95	237° 03.'8
н420	417484.11	2208711.16	25.01	325° 37.'4
н422	417504.75	2208697.04	42.57	57° 03.'6

Площадь — 1057кв.м

:351:3У228

Номера характерных точек	X	Y	Горизонтальное проложение, м	Дирекционный угол, град
5	417601.18	2208504.72	33.62	49° 14.'7
н424	417524.56	2208683.48	43.18	57° 03.'6
н425	417548.04	2208719.72	24	147° 03.'5
н423	417527.9	2208732.77	42.57	237° 03.'6
н422	417504.75	2208697.04	24.01	325° 36.'5
н424	417524.56	2208683.48	43.18	57° 03.'6

Площадь — 1029кв.м

:351:3У229

Номера характерных точек	X	Y	Горизонтальное проложение, м	Дирекционный угол, град
н426	417544.37	2208669.92	43.79	57° 03.'7
н427	417568.18	2208706.67	24	147° 03.'5
н425	417548.04	2208719.72	43.18	237° 03.'6
н424	417524.56	2208683.48	24.01	325° 36.'5
н426	417544.37	2208669.92	43.79	57° 03.'7

Площадь — 1044кв.м

:351:3У230

Номера характерных точек	X	Y	Горизонтальное проложение, м	Дирекционный угол, град
н428	417564.18	2208656.36	44.4	57° 03.'0
н429	417588.33	2208693.62	24.01	147° 04.'3
н427	417568.18	2208706.67	43.79	237° 03.'7
н426	417544.37	2208669.92	24.01	325° 36.'5
н428	417564.18	2208656.36	44.4	57° 03.'0

Площадь — 1058кв.м

:351:3У231

Номера характерных точек	X	Y	Горизонтальное проложение, м	Дирекционный угол, град
н430	417582.82	2208643.62	44.95	57° 03.'6
н431	417607.26	2208681.34	22.56	147° 01.'7
н429	417588.33	2208693.62	44.4	237° 03.'0
н428	417564.18	2208656.36	22.58	325° 38.'9
н430	417582.82	2208643.62	44.95	57° 03.'6

Площадь — 1008кв.м

:351:3У232

Номера характерных точек	X	Y	Горизонтальное проложение, м	Дирекционный угол, град
н432	417613.35	2208622.7	45.9	57° 03.'5
н433	417638.31	2208661.22	22	147° 02.'4
н434	417619.85	2208673.19	45.34	237° 03.'8
н435	417595.2	2208635.14	22	325° 34.'4
н432	417613.35	2208622.7	45.9	57° 03.'5

Площадь — 1004кв.м

:351:3У233

Номера характерных точек	X	Y	Горизонтальное проложение, м	Дирекционный угол, град
н436	417631.52	2208610.29	46.44	57° 02.'9
н437	417656.78	2208649.26	22	147° 04.'5
н433	417638.31	2208661.22	45.9	237° 03.'5
н432	417613.35	2208622.7	22	325° 40.'0
н436	417631.52	2208610.29	46.44	57° 02.'9

Площадь — 1016кв.м

:351:3У234

Номера характерных точек	X	Y	Горизонтальное проложение, м	Дирекционный угол, град
н438	417649.68	2208597.86	46.99	57° 02.'8
н439	417675.24	2208637.29	22	147° 02.'4
н437	417656.78	2208649.26	46.44	237° 02.'9
н436	417631.52	2208610.29	22.01	325° 36.'6
н438	417649.68	2208597.86	46.99	57° 02.'8

Площадь — 1028кв.м

:351:3У235

Номера характерных точек	X	Y	Горизонтальное проложение, м	Дирекционный угол, град
н440	417701.04	2208620.57	30.74	147° 03.'3
н439	417675.24	2208637.29	46.99	237° 02.'8
н438	417649.68	2208597.86	24.22	325° 36.'9
н441	417669.67	2208584.18	48.04	49° 14.'2
н440	417701.04	2208620.57	30.74	147° 03.'3

Площадь — 1301кв.м

:351:3У236

Номера характерных точек	X	Y	Горизонтальное проложение, м	Дирекционный угол, град
н442	417638.54	2208548.07	47.68	49° 14.'1
н441	417669.67	2208584.18	24.22	145° 36.'9
н438	417649.68	2208597.86	46.96	237° 03.'3
н443	417624.14	2208558.45	17.75	324° 12.'9
н442	417638.54	2208548.07	47.68	49° 14.'1

Площадь — 990кв.м

:351:3У237

Номера характерных точек	X	Y	Горизонтальное проложение, м	Дирекционный угол, град
н443	417624.14	2208558.45	46.96	57° 03.'3
н438	417649.68	2208597.86	22.01	145° 36.'6
н436	417631.52	2208610.29	46.42	236° 59.'5
н444	417606.23	2208571.36	22.08	324° 12.'9
н443	417624.14	2208558.45	46.96	57° 03.'3

Площадь — 1028кв.м

:351:3У238

Номера характерных точек	X	Y	Горизонтальное проложение, м	Дирекционный угол, град
н444	417606.23	2208571.36	46.42	56° 59.'5
н436	417631.52	2208610.29	22	145° 40.'0
н432	417613.35	2208622.7	45.86	237° 03.'1
н445	417588.41	2208584.22	21.98	324° 11.'0
н444	417606.23	2208571.36	46.42	56° 59.'5

Площадь — 1014кв.м

:351:3У239

Номера характерных точек	X	Y	Горизонтальное проложение, м	Дирекционный угол, град
н445	417588.41	2208584.22	45.86	57° 03.'1
н432	417613.35	2208622.7	22	145° 34.'4
н435	417595.2	2208635.14	45.33	237° 03.'4
н446	417570.55	2208597.1	22.02	324° 12.'1
н445	417588.41	2208584.22	45.86	57° 03.'1

Площадь — 1003кв.м

:351:3У240

Номера характерных точек	X	Y	Горизонтальное проложение, м	Дирекционный угол, град
н430	417582.82	2208643.62	22.58	145° 38.'9
н428	417564.18	2208656.36	44.33	234° 12.'3
н447	417538.25	2208620.4	24.81	324° 12.'1
н448	417558.37	2208605.89	44.96	57° 03.'3
н430	417582.82	2208643.62	22.58	145° 38.'9

Площадь — 1057кв.м

:351:3У241

Номера характерных точек	X	Y	Горизонтальное проложение, м	Дирекционный угол, град
н428	417564.18	2208656.36	24.01	145° 36.'5
н426	417544.37	2208669.92	43.75	234° 11.'9
н449	417518.78	2208634.44	24	324° 12.'3
н447	417538.25	2208620.4	44.33	54° 12.'3
н428	417564.18	2208656.36	24.01	145° 36.'5

Площадь — 1057кв.м

:351:3У242

Номера характерных точек	X	Y	Горизонтальное проложение, м	Дирекционный угол, град
н426	417544.37	2208669.92	24.01	145° 36.'5
н424	417524.56	2208683.48	43.16	234° 11.'5
н450	417499.31	2208648.48	24	324° 12.'3
н449	417518.78	2208634.44	43.75	54° 11.'9
н426	417544.37	2208669.92	24.01	145° 36.'5

Площадь — 1043кв.м

:351:3У243

Номера характерных точек	X	Y	Горизонтальное проложение, м	Дирекционный угол, град
н424	417524.56	2208683.48	24.01	145° 36.'5
н422	417504.75	2208697.04	42.57	234° 12.'3
н451	417479.85	2208662.51	23.99	324° 12.'6
н450	417499.31	2208648.48	43.16	54° 11.'5
н424	417524.56	2208683.48	24.01	145° 36.'5

Площадь — 1029кв.м

:351:3У244

Номера характерных точек	X	Y	Горизонтальное проложение, м	Дирекционный угол, град
н422	417504.75	2208697.04	25.01	145° 37.'4
н420	417484.11	2208711.16	41.95	234° 11.'7
н452	417459.57	2208677.14	25.01	324° 11.'6
н451	417479.85	2208662.51	42.57	54° 12.'3
н422	417504.75	2208697.04	25.01	145° 37.'4

Площадь — 1057кв.м

:351:3У245

Номера характерных точек	X	Y	Горизонтальное проложение, м	Дирекционный угол, град
н420	417484.11	2208711.16	25.01	145° 37.'4
н418	417463.47	2208725.28	41.33	234° 11.'7
н453	417439.29	2208691.76	25	324° 12.'7
н452	417459.57	2208677.14	41.95	54° 11.'7
н420	417484.11	2208711.16	25.01	145° 37.'4

Площадь — 1041кв.м

:351:3У246

Номера характерных точек	X	Y	Горизонтальное проложение, м	Дирекционный угол, град
н418	417463.47	2208725.28	25.01	145° 36.'3
н417	417442.83	2208739.41	40.72	234° 12.'8
н454	417419.02	2208706.38	24.99	324° 11.'9
н453	417439.29	2208691.76	41.33	54° 11.'7
н418	417463.47	2208725.28	25.01	145° 36.'3

Площадь — 1026кв.м

:351:3У247

Номера характерных точек	X	Y	Горизонтальное проложение, м	Дирекционный угол, град
н417	417442.83	2208739.41	24.8	145° 37.'8
н416	417422.36	2208753.41	40.09	234° 12.'3
н455	417398.91	2208720.89	24.8	324° 11.'3
н454	417419.02	2208706.38	40.72	54° 12.'8
н417	417442.83	2208739.41	24.8	145° 37.'8

Площадь — 1002кв.м

:351:3У248

Номера характерных точек	X	Y	Горизонтальное проложение, м	Дирекционный угол, град
н413	417409.98	2208761.89	25.99	145° 36.'8
н410	417388.53	2208776.57	39.1	234° 12.'0
н456	417365.66	2208744.86	25.99	324° 12.'4
н457	417386.74	2208729.66	39.74	54° 12.'4
н413	417409.98	2208761.89	25.99	145° 36.'8

Площадь — 1024кв.м

:351:3У249

Номера характерных точек	X	Y	Горизонтальное проложение, м	Дирекционный угол, град
н410	417388.53	2208776.57	27.02	145° 37.'0
н408	417366.23	2208791.83	38.43	234° 12.'0
н458	417343.75	2208760.66	27.01	324° 12.'2
н456	417365.66	2208744.86	39.1	54° 12.'0
н410	417388.53	2208776.57	27.02	145° 37.'0

Площадь — 1047кв.м

:351:3Y250

Номера характерных точек	X	Y	Горизонтальное проложение, м	Дирекционный угол, град
н408	417366.23	2208791.83	27.01	145° 37.'3
н406	417343.94	2208807.08	37.76	234° 11.'5
н459	417321.85	2208776.46	27	324° 11.'5
н458	417343.75	2208760.66	38.43	54° 12.'0
н408	417366.23	2208791.83	27.01	145° 37.'3

Площадь — 1029кв.м

:351:3Y251

Номера характерных точек	X	Y	Горизонтальное проложение, м	Дирекционный угол, град
н406	417343.94	2208807.08	26.93	145° 36.'5
н404	417321.72	2208822.29	37.1	234° 12.'1
н460	417300.02	2208792.2	26.91	324° 12.'4
н459	417321.85	2208776.46	37.76	54° 11.'5
н406	417343.94	2208807.08	26.93	145° 36.'5

Площадь — 1007кв.м

:351:3Y252

Номера характерных точек	X	Y	Горизонтальное проложение, м	Дирекционный угол, град
н460	417300.02	2208792.2	37.1	54° 12.'1
н404	417321.72	2208822.29	28.09	145° 37.'2
н402	417298.54	2208838.15	36.4	234° 11.'3
н461	417277.24	2208808.63	28.09	324° 11.'9
н460	417300.02	2208792.2	37.1	54° 12.'1

Площадь — 1032кв.м

:351:3Y253

Номера характерных точек	X	Y	Горизонтальное проложение, м	Дирекционный угол, град
н461	417277.24	2208808.63	36.4	54° 11.'3
н402	417298.54	2208838.15	28.01	145° 37.'1
н398	417275.42	2208853.97	35.71	234° 11.'7
н462	417254.53	2208825.01	28	324° 11.'9
н461	417277.24	2208808.63	36.4	54° 11.'3

Площадь — 1010кв.м

:351:3Y254

Номера характерных точек	X	Y	Горизонтальное проложение, м	Дирекционный угол, град
н462	417254.53	2208825.01	35.71	54° 11.'7
н398	417275.42	2208853.97	28.76	145° 36.'8
н401	417251.69	2208870.21	35	234° 12.'4
н463	417231.22	2208841.82	28.74	324° 12.'2
н462	417254.53	2208825.01	35.71	54° 11.'7

Площадь — 1016кв.м

:351:3У255

Номера характерных точек	X	Y	Горизонтальное проложение, м	Дирекционный угол, град
н464	417219.06	2208850.59	34.62	54° 12.'2
н396	417239.31	2208878.67	30.01	145° 37.'0
н394	417214.54	2208895.62	33.88	234° 11.'9
н465	417194.72	2208868.14	30.01	324° 12.'4
н464	417219.06	2208850.59	34.62	54° 12.'2
н464	417219.06	2208850.59	34.62	54° 12.'2

Площадь — 1028кв.м

:351:3У256

Номера характерных точек	X	Y	Горизонтальное проложение, м	Дирекционный угол, град
н465	417194.72	2208868.14	33.88	54° 11.'9
н394	417214.54	2208895.62	31.01	145° 37.'1
н392	417188.95	2208913.13	33.11	234° 11.'6
н466	417169.58	2208886.28	31	324° 11.'2
н465	417194.72	2208868.14	33.88	54° 11.'9

Площадь — 1038кв.м

:351:3У257

Номера характерных точек	X	Y	Горизонтальное проложение, м	Дирекционный угол, град
н466	417169.58	2208886.28	33.11	54° 11.'6
н392	417188.95	2208913.13	32.01	145° 36.'9
н390	417162.53	2208931.21	32.32	234° 12.'9
н467	417143.63	2208904.99	31.99	324° 12.'5
н466	417169.58	2208886.28	33.11	54° 11.'6

Площадь — 1047кв.м

:351:3У258

Номера характерных точек	X	Y	Горизонтальное проложение, м	Дирекционный угол, град
н467	417143.63	2208904.99	32.32	54° 12.'9
н390	417162.53	2208931.21	32.01	145° 36.'9
н388	417136.11	2208949.29	31.53	234° 12.'8
н468	417117.67	2208923.71	32.01	324° 12.'3
н467	417143.63	2208904.99	32.32	54° 12.'9

Площадь — 1022кв.м

:351:3У259

Номера характерных точек	X	Y	Горизонтальное проложение, м	Дирекционный угол, град
н468	417117.67	2208923.71	31.53	54° 12.'8
н388	417136.11	2208949.29	39.47	145° 33.'7
н384	417103.56	2208971.61	30.6	234° 13.'0
н469	417085.67	2208946.79	39.45	324° 11.'9
н468	417117.67	2208923.71	31.53	54° 12.'8
486	417198.25	2209180.26	5.24	54° 56.'7
484	417201.26	2209184.55	40	144° 56.'1

Площадь — 1226кв.м

:351:3У260

Номера характерных точек	X	Y	Горизонтальное проложение, м	Дирекционный угол, град
н469	417085.67	2208946.79	30.6	54° 13.'0
н384	417103.56	2208971.61	42.01	145° 36.'6
н387	417068.89	2208995.34	29.56	234° 12.'5
н470	417051.6	2208971.36	42.01	324° 12.'1
н469	417085.67	2208946.79	30.6	54° 13.'0

Площадь — 1263кв.м

:351:3У261

Номера характерных точек	X	Y	Горизонтальное проложение, м	Дирекционный угол, град
н383	417054.97	2209001.68	45.24	144° 12.'1
н382	417018.28	2209028.14	26.64	229° 42.'3
н471	417001.05	2209007.82	47.32	324° 12.'0
н472	417039.43	2208980.14	26.56	54° 11.'5
н383	417054.97	2209001.68	45.24	144° 12.'1

Площадь — 1229кв.м

:351:3У262

Номера характерных точек	X	Y	Горизонтальное проложение, м	Дирекционный угол, град
н473	417008.43	2208984	21.45	144° 11.'9
н474	416991.03	2208996.55	42.24	227° 44.'1
6	416962.62	2208965.29	26.21	324° 12.'3
н475	416983.88	2208949.96	41.97	54° 12.'0
н473	417008.43	2208984	21.45	144° 11.'9

Площадь — 1000кв.м

:351:3У263

Номера характерных точек	X	Y	Горизонтальное проложение, м	Дирекционный угол, град
н476	417003.2	2208936.02	41.98	54° 11.'4
н477	417027.76	2208970.06	23.83	144° 12.'1
н473	417008.43	2208984	41.97	234° 12.'0
н475	416983.88	2208949.96	23.82	324° 11.'3
н476	417003.2	2208936.02	41.98	54° 11.'4

Площадь — 1000кв.м

:351:3У264

Номера характерных точек	X	Y	Горизонтальное проложение, м	Дирекционный угол, град
н478	417050.94	2208953.34	28.58	144° 11.'8
н477	417027.76	2208970.06	41.98	234° 11.'4
н476	417003.2	2208936.02	28.59	324° 12.'5
н479	417026.39	2208919.3	41.97	54° 12.'0
н478	417050.94	2208953.34	28.58	144° 11.'8

Площадь — 1200кв.м

:351:3У265

Номера характерных точек	X	Y	Горизонтальное проложение, м	Дирекционный угол, град
н480	417053.45	2208899.78	41.98	54° 12.'5
н481	417078	2208933.83	33.36	144° 12.'5
н478	417050.94	2208953.34	41.97	234° 12.'0
н479	417026.39	2208919.3	33.37	324° 11.'7
н480	417053.45	2208899.78	41.98	54° 12.'5

Площадь — 1400кв.м

:351:3У266

Номера характерных точек	X	Y	Горизонтальное проложение, м	Дирекционный угол, град
н482	417068.91	2208888.63	41.98	54° 12.'5
н483	417093.46	2208922.68	19.06	144° 12.'0
н481	417078	2208933.83	41.98	234° 12.'5
н480	417053.45	2208899.78	19.06	324° 12.'0
н482	417068.91	2208888.63	41.98	54° 12.'5

Площадь — 800кв.м

:351:3У267

Номера характерных точек	X	Y	Горизонтальное проложение, м	Дирекционный угол, град
н484	417084.36	2208877.48	41.98	54° 11.'8
н485	417108.92	2208911.53	19.06	144° 12.'0
н483	417093.46	2208922.68	41.98	234° 12.'5
н482	417068.91	2208888.63	19.05	324° 11.'0
н484	417084.36	2208877.48	41.98	54° 11.'8

Площадь — 800кв.м

:351:3У268

Номера характерных точек	X	Y	Горизонтальное проложение, м	Дирекционный угол, град
н486	417124.38	2208900.38	19.06	144° 12.'0
н485	417108.92	2208911.53	41.98	234° 11.'8
н484	417084.36	2208877.48	19.06	324° 12.'0
н487	417099.82	2208866.33	41.98	54° 11.'8
н486	417124.38	2208900.38	19.06	144° 12.'0

Площадь — 800кв.м

:351:3У269

Номера характерных точек	X	Y	Горизонтальное проложение, м	Дирекционный угол, град
н488	417119.14	2208852.39	23.82	144° 11.'3
н486	417099.82	2208866.33	41.98	54° 11.'8
н487	417124.38	2208900.38	23.82	324° 12.'5
н489	417143.7	2208886.45	41.99	234° 12.'3
н488	417119.14	2208852.39	23.82	144° 11.'3

Площадь — 1000кв.м

:351:3У270

Номера характерных точек	X	Y	Горизонтальное проложение, м	Дирекционный угол, град
н490	417138.46	2208838.46	41.98	54° 11.'8
н491	417163.02	2208872.51	23.82	144° 11.'3
н488	417143.7	2208886.45	41.99	234° 12.'3
н489	417119.14	2208852.39	23.82	324° 12.'5
н490	417138.46	2208838.46	41.98	54° 11.'8

Площадь — 1000кв.м

:351:3У271

Номера характерных точек	X	Y	Горизонтальное проложение, м	Дирекционный угол, град
н492	417157.78	2208824.52	41.98	54° 12.'5
н493	417182.33	2208858.57	23.82	144° 10.'5
н491	417163.02	2208872.51	41.98	234° 11.'8
н490	417138.46	2208838.46	23.82	324° 11.'3
н492	417157.78	2208824.52	41.98	54° 12.'5

Площадь — 1000кв.м

:351:3У272

Номера характерных точек	X	Y	Горизонтальное проложение, м	Дирекционный угол, град
н494	417205.4	2208841.95	28.43	144° 13.'8
н493	417182.33	2208858.57	41.98	234° 12.'5
н492	417157.78	2208824.52	28.43	324° 13.'8
н495	417180.85	2208807.9	41.98	54° 12.'5
н494	417205.4	2208841.95	28.43	144° 13.'8

Площадь — 1194кв.м

:351:3У273

Номера характерных точек	X	Y	Горизонтальное проложение, м	Дирекционный угол, град
н496	417224.87	2208827.91	24	144° 12.'3
н494	417205.4	2208841.95	41.98	234° 12.'5
н495	417180.85	2208807.9	23.99	324° 12.'6
н497	417200.31	2208793.87	41.98	54° 11.'4
н496	417224.87	2208827.91	24	144° 12.'3

Площадь — 1007кв.м

:351:3У274

Номера характерных точек	X	Y	Горизонтальное проложение, м	Дирекционный угол, град
н498	417244.33	2208813.87	24	144° 11.'4
н496	417224.87	2208827.91	41.98	234° 11.'4
н497	417200.31	2208793.87	24	324° 12.'3
н499	417219.78	2208779.83	41.97	54° 12.'0
н498	417244.33	2208813.87	24	144° 11.'4

Площадь — 1007кв.м

:351:3У275

Номера характерных точек	X	Y	Горизонтальное проложение, м	Дирекционный угол, град
н500	417263.8	2208799.83	24	144° 12.'3
н498	417244.33	2208813.87	41.97	234° 12.'0
н499	417219.78	2208779.83	24	324° 11.'4
н501	417239.24	2208765.79	41.98	54° 11.'4
н500	417263.8	2208799.83	24	144° 12.'3

Площадь — 1007кв.м

:351:3У276

Номера характерных точек	X	Y	Горизонтальное проложение, м	Дирекционный угол, град
н502	417283.26	2208785.8	23.99	144° 12.'6
н500	417263.8	2208799.83	41.98	234° 11.'4
н501	417239.24	2208765.79	24	324° 12.'3
н503	417258.71	2208751.75	41.98	54° 12.'5
н502	417283.26	2208785.8	23.99	144° 12.'6

Площадь — 1007кв.м

:351:3У277

Номера характерных точек	X	Y	Горизонтальное проложение, м	Дирекционный угол, град
н504	417278.18	2208737.71	41.98	54° 12.'5
н505	417302.73	2208771.76	24	144° 12.'3
н502	417283.26	2208785.8	41.98	234° 12.'5
н503	417258.71	2208751.75	24	324° 12.'3
н504	417278.18	2208737.71	41.98	54° 12.'5

Площадь — 1008кв.м

:351:3У278

Номера характерных точек	X	Y	Горизонтальное проложение, м	Дирекционный угол, град
н506	417297.64	2208723.67	41.98	54° 12.'5
н507	417322.19	2208757.72	24	144° 11.'4
н505	417302.73	2208771.76	41.98	234° 12.'5
н504	417278.18	2208737.71	24	324° 11.'4
н506	417297.64	2208723.67	41.98	54° 12.'5

Площадь — 1007кв.м

:351:3У279

Номера характерных точек	X	Y	Горизонтальное проложение, м	Дирекционный угол, град
н508	417341.66	2208743.68	24	144° 12.'3
н507	417322.19	2208757.72	41.98	234° 12.'5
н506	417297.64	2208723.67	24	324° 13.'4
н509	417317.11	2208709.64	41.97	54° 12.'0
н508	417341.66	2208743.68	24	144° 12.'3

Площадь — 1007кв.м

:351:3Y280

Номера характерных точек	X	Y	Горизонтальное проложение, м	Дирекционный угол, град
н510	417361.13	2208729.64	24	144° 12.'3
н508	417341.66	2208743.68	41.97	234° 12.'0
н509	417317.11	2208709.64	24	324° 11.'4
н511	417336.57	2208695.6	41.98	54° 11.'4
н510	417361.13	2208729.64	24	144° 12.'3

Площадь — 1007кв.м

:351:3Y281

Номера характерных точек	X	Y	Горизонтальное проложение, м	Дирекционный угол, град
н512	417356.03	2208681.54	41.99	54° 12.'3
н513	417380.59	2208715.6	24	144° 11.'4
н510	417361.13	2208729.64	41.98	234° 11.'4
н511	417336.57	2208695.6	24.01	324° 09.'1
н512	417356.03	2208681.54	41.99	54° 12.'3

Площадь — 1008кв.м

:351:3Y282

Номера характерных точек	X	Y	Горизонтальное проложение, м	Дирекционный угол, град
н514	417375.49	2208667.5	42	54° 11.'7
н515	417400.06	2208701.56	24	144° 12.'3
н513	417380.59	2208715.6	41.99	234° 12.'3
н512	417356.03	2208681.54	24	324° 11.'4
н514	417375.49	2208667.5	42	54° 11.'7

Площадь — 1008кв.м

:351:3Y283

Номера характерных точек	X	Y	Горизонтальное проложение, м	Дирекционный угол, град
н516	417419.52	2208687.53	23.99	144° 12.'6
н515	417400.06	2208701.56	42	234° 11.'7
н514	417375.49	2208667.5	24	324° 12.'3
н517	417394.96	2208653.46	42	54° 12.'8
н516	417419.52	2208687.53	23.99	144° 12.'6

Площадь — 1008кв.м

:351:3Y284

Номера характерных точек	X	Y	Горизонтальное проложение, м	Дирекционный угол, град
н518	417414.42	2208639.42	42.01	54° 12.'1
н519	417438.99	2208673.49	24	144° 12.'3
н516	417419.52	2208687.53	42	234° 12.'8
н517	417394.96	2208653.46	24	324° 11.'4
н518	417414.42	2208639.42	42.01	54° 12.'1

Площадь — 1008кв.м

:351:3У285

Номера характерных точек	X	Y	Горизонтальное проложение, м	Дирекционный угол, град
н520	417458.46	2208659.45	24	144° 12.'3
н519	417438.99	2208673.49	42.01	234° 12.'1
н518	417414.42	2208639.42	24	324° 12.'3
н521	417433.89	2208625.38	42.01	54° 12.'1
н520	417458.46	2208659.45	24	144° 12.'3

Площадь — 1008кв.м

:351:3У286

Номера характерных точек	X	Y	Горизонтальное проложение, м	Дирекционный угол, град
н522	417453.35	2208611.34	42.01	54° 12.'1
н523	417477.92	2208645.41	24	144° 11.'4
н520	417458.46	2208659.45	42.01	234° 12.'1
н521	417433.89	2208625.38	24	324° 11.'4
н522	417453.35	2208611.34	42.01	54° 12.'1

Площадь — 1008кв.м

:351:3У287

Номера характерных точек	X	Y	Горизонтальное проложение, м	Дирекционный угол, град
н524	417497.39	2208631.37	24	144° 12.'3
н523	417477.92	2208645.41	42.01	234° 12.'1
н522	417453.35	2208611.34	24	324° 12.'3
н525	417472.82	2208597.3	42.01	54° 12.'1
н524	417497.39	2208631.37	24	144° 12.'3

Площадь — 1008кв.м

:351:3У288

Номера характерных точек	X	Y	Горизонтальное проложение, м	Дирекционный угол, град
н526	417492.28	2208583.26	42.01	54° 12.'1
н527	417516.85	2208617.33	24	144° 11.'4
н524	417497.39	2208631.37	42.01	234° 12.'1
н525	417472.82	2208597.3	24	324° 11.'4
н526	417492.28	2208583.26	42.01	54° 12.'1

Площадь — 1008кв.м

:351:3У289

Номера характерных точек	X	Y	Горизонтальное проложение, м	Дирекционный угол, град
н528	417536.32	2208603.29	24	144° 12.'3
н527	417516.85	2208617.33	42.01	234° 12.'1
н526	417492.28	2208583.26	24	324° 12.'3
н529	417511.75	2208569.22	42.01	54° 12.'1
н528	417536.32	2208603.29	24	144° 12.'3

Площадь — 1008кв.м

:351:3У290

Номера характерных точек	X	Y	Горизонтальное проложение, м	Дирекционный угол, град
н530	417555.63	2208589.37	23.8	144° 12.'8
н528	417536.32	2208603.29	42.01	234° 12.'1
н529	417511.75	2208569.22	23.8	324° 12.'8
н531	417531.06	2208555.3	42.01	54° 12.'1
н530	417555.63	2208589.37	23.8	144° 12.'8

Площадь — 1000кв.м

:351:3У291

Номера характерных точек	X	Y	Горизонтальное проложение, м	Дирекционный угол, град
н532	417546.51	2208544.15	42.01	54° 12.'1
н533	417571.08	2208578.22	19.05	144° 11.'0
н530	417555.63	2208589.37	42.01	234° 12.'1
н531	417531.06	2208555.3	19.05	324° 11.'0
н532	417546.51	2208544.15	42.01	54° 12.'1

Площадь — 800кв.м

:351:3У292

Номера характерных точек	X	Y	Горизонтальное проложение, м	Дирекционный угол, град
н534	417577.41	2208521.86	42.01	54° 12.'6
н535	417601.98	2208555.94	19.05	144° 12.'4
н536	417586.53	2208567.08	42.01	234° 12.'1
н537	417561.96	2208533.01	19.05	324° 11.'0
н534	417577.41	2208521.86	42.01	54° 12.'6

Площадь — 800кв.м

:351:3У293

Номера характерных точек	X	Y	Горизонтальное проложение, м	Дирекционный угол, град
н538	417615.31	2208546.33	16.43	144° 12.'7
н535	417601.98	2208555.94	42.01	234° 12.'6
н534	417577.41	2208521.86	16.43	324° 12.'7
н539	417590.74	2208512.25	42.01	54° 12.'6
н538	417615.31	2208546.33	16.43	144° 12.'7

Площадь — 690кв.м

:351:3У294

Номера характерных точек	X	Y	Горизонтальное проложение, м	Дирекционный угол, град
5	417601.18	2208504.72	42.17	49° 14.'5
н540	417628.71	2208536.66	16.52	144° 11.'1
н538	417615.31	2208546.33	42.01	234° 12.'6
н539	417590.74	2208512.25	12.87	324° 11.'9
5	417601.18	2208504.72	42.17	49° 14.'5

Площадь — 618кв.м

:351:3У295

Номера характерных точек	X	Y	Горизонтальное проложение, м	Дирекционный угол, град
н541	417495.66	2208889.51	42	57° 03.'5
н542	417518.5	2208924.76	42	57° 03.'5
н543	417541.34	2208960.01	61.13	147° 03.'5
н240	417490.04	2208993.25	42	237° 03.'5
н239	417467.2	2208958	41.99	237° 03.'1
н268	417444.36	2208922.76	61.13	327° 03.'0
н541	417495.66	2208889.51	42	57° 03.'5

Площадь — 5135кв.м

:351:3У296

Номера характерных точек	X	Y	Горизонтальное проложение, м	Дирекционный угол, град
н544	417896.77	2208847.65	137.51	147° 03.'4
н545	417781.37	2208922.43	41.63	237° 03.'0
н546	417758.73	2208887.5	99.82	237° 03.'5
н547	417704.45	2208803.73	100.56	237° 03.'3
н349	417649.76	2208719.34	25	327° 04.'0
н347	417670.74	2208705.75	25	327° 02.'8
н345	417691.72	2208692.15	25	327° 02.'8
н342	417712.7	2208678.55	29.3	327° 03.'8
н341	417737.29	2208662.62	244.27	49° 14.'5
н544	417896.77	2208847.65	137.51	147° 03.'4

Площадь — 29260кв.м

:351:3У297

Номера характерных точек	X	Y	Горизонтальное проложение, м	Дирекционный угол, град
н32	417930.02	2208944.07	12.91	90° 16.'0
3	417929.96	2208956.98	6.65	107° 56.'7
н29	417927.91	2208963.31	56.83	147° 03.'6
н28	417880.22	2208994.21	25	147° 02.'8
н26	417859.24	2209007.81	24	147° 03.'5
н24	417839.1	2209020.86	24	147° 03.'5
н22	417818.96	2209033.91	24	147° 02.'3
н20	417798.82	2209046.97	24.91	147° 04.'5
н18	417777.91	2209060.51	25	147° 02.'8
н16	417756.93	2209074.11	26	147° 03.'3
н15	417735.11	2209088.25	26	147° 03.'3

н13	417713.29	2209102.39	26	147° 03.'3
н11	417691.47	2209116.53	26	147° 03.'3
н10	417669.65	2209130.67	44.68	57° 03.'0
н9	417693.95	2209168.16	97.16	148° 38.'1
22	417610.99	2209218.73	16.43	235° 29.'3
н4	417601.68	2209205.19	42.94	327° 03.'7
н3	417637.72	2209181.84	39.62	327° 03.'1
н7	417670.97	2209160.29	32.73	237° 03.'5
н6	417653.17	2209132.82	32	237° 03.'9
н63	417635.77	2209105.96	14.99	327° 03.'8
н61	417648.35	2209097.81	24.16	57° 02.'8
н60	417661.49	2209118.08	24	327° 03.'5
н58	417681.63	2209105.03	24	327° 03.'5
н56	417701.77	2209091.98	24.01	327° 03.'1
н54	417721.92	2209078.92	24	327° 03.'5
н52	417742.06	2209065.87	24	327° 03.'5
н50	417762.2	2209052.82	24	327° 03.'5
н48	417782.34	2209039.77	24	327° 03.'5
н46	417802.48	2209026.72	24	327° 03.'5
н45	417822.62	2209013.67	42	237° 03.'5
н44	417799.78	2208978.42	15	327° 03.'1
н43	417812.37	2208970.26	42	57° 03.'5
н42	417835.21	2209005.51	24	327° 03.'5
н40	417855.35	2208992.46	24	327° 02.'3
н38	417875.49	2208979.4	24	327° 03.'5
н36	417895.63	2208966.35	24	327° 03.'5
н33	417915.77	2208953.3	16.98	327° 04.'1
н32	417930.02	2208944.07	12.91	90° 16.'0

Площадь — 8051 кв.м

:351:3У298

Номера характерных точек	X	Y	Горизонтальное проложение, м	Дирекционный угол, град
н83	417906.65	2208859.11	19.57	147° 02.'0
н82	417890.23	2208869.76	24	147° 03.'5
н81	417870.09	2208882.81	24	147° 03.'5
н80	417849.95	2208895.86	24	147° 03.'5
н79	417829.81	2208908.91	24	147° 03.'5
н77	417809.67	2208921.96	24	147° 02.'3
н78	417789.53	2208935.02	41.99	57° 03.'1
н43	417812.37	2208970.26	15	147° 03.'1
н44	417799.78	2208978.42	42	237° 03.'5
н76	417776.94	2208943.17	24	147° 03.'5
н75	417756.8	2208956.22	24	147° 02.'3
н74	417736.66	2208969.28	24	147° 03.'5
н73	417716.52	2208982.33	24.01	147° 04.'3
н72	417696.37	2208995.38	24	147° 03.'5
н71	417676.23	2209008.43	24	147° 03.'5
н70	417656.09	2209021.48	24	147° 02.'3

h69	417635.95	2209034.54	24	147° 03.'5
h68	417615.81	2209047.59	41.99	57° 03.'1
h62	417638.65	2209082.83	17.85	57° 04.'5
h61	417648.35	2209097.81	14.99	147° 03.'8
h63	417635.77	2209105.96	30.84	237° 02.'5
h64	417618.99	2209080.08	29	237° 03.'6
h66	417603.22	2209055.74	39.62	147° 03.'1
h67	417569.97	2209077.29	22	147° 02.'4
h84	417551.51	2209089.26	22	147° 03.'7
h85	417533.05	2209101.22	21.7	147° 03.'4
h87	417514.84	2209113.02	22	147° 03.'7
h89	417496.38	2209124.98	24.47	147° 02.'6
h91	417475.85	2209138.29	36.81	147° 03.'1
h93	417444.96	2209158.31	35.99	147° 03.'9
h95	417414.75	2209177.88	36.01	147° 03.'6
h97	417384.53	2209197.46	36	147° 03.'1
h99	417354.32	2209217.04	36	147° 03.'1
h101	417324.11	2209236.62	35.5	147° 03.'7
h103	417294.32	2209255.92	35.23	147° 03.'0
h104	417264.76	2209275.08	15.5	237° 03.'5
h105	417256.33	2209262.07	24	237° 03.'5
h108	417243.28	2209241.93	24	237° 03.'5
h110	417230.23	2209221.79	24	237° 03.'5
h112	417217.18	2209201.65	19.01	237° 02.'7
h114	417206.84	2209185.7	6.17	229° 43.'9
h113	417202.85	2209180.99	28.26	229° 43.'3
h116	417184.58	2209159.43	24	229° 42.'9
h117	417169.06	2209141.12	24	229° 44.'0
h119	417153.55	2209122.81	24	229° 42.'9
h121	417138.03	2209104.5	24	229° 44.'0
h123	417122.52	2209086.19	24	229° 42.'9
h126	417107	2209067.88	37.63	229° 43.'2
h127	417082.67	2209039.17	15.13	327° 02.'1
h379	417095.36	2209030.94	28.24	49° 42.'7
h378	417113.62	2209052.48	28.23	49° 43.'6
h289	417131.87	2209074.02	28.23	49° 43.'6
h288	417150.12	2209095.56	15.12	49° 44.'9
h285	417159.89	2209107.1	28.23	49° 41.'9
h284	417178.15	2209128.63	28.23	49° 43.'6
h213	417196.4	2209150.17	28.23	49° 43.'6
h212	417214.65	2209171.71	15.02	53° 51.'3
h209	417223.51	2209183.84	28	57° 03.'2
h208	417238.74	2209207.34	28	57° 03.'2
h132	417253.97	2209230.84	27.99	57° 03.'6
h131	417269.19	2209254.33	37.32	327° 03.'8
h130	417300.51	2209234.04	24	327° 03.'5
h134	417320.65	2209220.99	24	327° 03.'5
h137	417340.79	2209207.94	24	327° 02.'3
h139	417360.93	2209194.88	24	327° 03.'5

н140	417381.07	2209181.83	24	327° 03.'5
н143	417401.21	2209168.78	24	327° 03.'5
н145	417421.35	2209155.73	42	237° 03.'5
н144	417398.51	2209120.48	15	327° 05.'0
н149	417411.1	2209112.33	41.99	57° 03.'1
н148	417433.94	2209147.57	24	327° 03.'5
н147	417454.08	2209134.52	24	327° 03.'5
н151	417474.22	2209121.47	24	327° 03.'5
н153	417494.36	2209108.42	24	327° 02.'3
н155	417514.5	2209095.36	24	327° 03.'5
н156	417534.64	2209082.31	24.01	327° 04.'3
н158	417554.79	2209069.26	24	327° 03.'5
н160	417574.93	2209056.21	24	327° 03.'5
н163	417595.07	2209043.16	42	237° 03.'5
н162	417572.23	2209007.91	14.99	327° 01.'8
н166	417584.81	2208999.75	42	57° 03.'5
н165	417607.65	2209035	24.01	327° 04.'3
н164	417627.8	2209021.95	24	327° 03.'5
н168	417647.94	2209008.9	24	327° 02.'3
н171	417668.08	2208995.84	24	327° 03.'5
н172	417688.22	2208982.79	24	327° 03.'5
н175	417708.36	2208969.74	24	327° 03.'5
н177	417728.5	2208956.69	24	327° 03.'5
н179	417748.64	2208943.64	24	327° 02.'3
н181	417768.78	2208930.58	41.99	237° 03.'1
н180	417745.94	2208895.34	15	328° 29.'6
н546	417758.73	2208887.5	41.63	57° 03.'0
н545	417781.37	2208922.43	137.51	327° 03.'4
н544	417896.77	2208847.65	15.13	49° 14.'1
н83	417906.65	2208859.11	19.57	147° 02.'0

Площадь — 19123кв.м

:351:3У299

Номера ха- рактерных точек	X	Y	Горизонтальное проложение, м	Дирекционный угол, град
н546	417758.73	2208887.5	15	148° 29.'6
н180	417745.94	2208895.34	42	237° 03.'5
н182	417723.1	2208860.09	24	147° 03.'5
н183	417702.96	2208873.14	24	147° 02.'3
н184	417682.82	2208886.2	24	147° 03.'5
н185	417662.68	2208899.25	24	147° 03.'5
н186	417642.54	2208912.3	24	147° 03.'5
н187	417622.4	2208925.35	24.01	147° 04.'3
н188	417602.25	2208938.4	24	147° 02.'3
н189	417582.11	2208951.46	24	147° 03.'5
н190	417561.97	2208964.51	41.99	57° 03.'1
н166	417584.81	2208999.75	14.99	147° 01.'8
н162	417572.23	2209007.91	42	237° 03.'5

h192	417549.39	2208972.66	24.01	147° 03.'1
h191	417529.24	2208985.72	24	147° 03.'5
h193	417509.1	2208998.77	24	147° 03.'5
h194	417488.96	2209011.82	24	147° 03.'5
h195	417468.82	2209024.87	24	147° 03.'5
h196	417448.68	2209037.92	24	147° 02.'3
h197	417428.54	2209050.98	24	147° 03.'5
h198	417408.4	2209064.03	24	147° 03.'5
h199	417388.26	2209077.08	42	57° 03.'5
h149	417411.1	2209112.33	15	147° 05.'0
h144	417398.51	2209120.48	41.99	237° 03.'1
h201	417375.67	2209085.24	24	147° 03.'5
h200	417355.53	2209098.29	24	147° 03.'5
h202	417335.39	2209111.34	24	147° 03.'5
h203	417315.25	2209124.39	24	147° 03.'5
h204	417295.11	2209137.44	24	147° 02.'3
h205	417274.97	2209150.5	24	147° 03.'5
h207	417254.83	2209163.55	37.32	147° 03.'8
h209	417223.51	2209183.84	15.02	233° 51.'3
h212	417214.65	2209171.71	38.16	327° 03.'3
h211	417246.67	2209150.96	24	327° 03.'5
h215	417266.81	2209137.91	24	327° 03.'5
h218	417286.95	2209124.86	24	327° 02.'3
h220	417307.09	2209111.8	24	327° 03.'5
h221	417327.23	2209098.75	24	327° 03.'5
h224	417347.37	2209085.7	24	327° 03.'5
h226	417367.51	2209072.65	28.87	237° 03.'5
h225	417351.81	2209048.42	15.03	330° 21.'8
h231	417364.87	2209040.99	28	57° 03.'2
h230	417380.1	2209064.49	35	327° 03.'6
h229	417409.47	2209045.46	24	327° 03.'5
h233	417429.61	2209032.41	24.01	327° 03.'1
h236	417449.76	2209019.35	24	327° 03.'5
h237	417469.9	2209006.3	24	327° 03.'5
h240	417490.04	2208993.25	61.13	327° 03.'5
h543	417541.34	2208960.01	42	237° 03.'5
h542	417518.5	2208924.76	14.87	327° 02.'8
h244	417530.98	2208916.67	42	57° 03.'5
h243	417553.82	2208951.92	24	327° 03.'5
h242	417573.96	2208938.87	24	327° 03.'5
h246	417594.1	2208925.82	24	327° 02.'3
h248	417614.24	2208912.76	24	327° 03.'5
h249	417634.38	2208899.71	24	327° 03.'5
h252	417654.52	2208886.66	24	327° 03.'5
h254	417674.66	2208873.61	24	327° 03.'5
h256	417694.8	2208860.56	24	327° 02.'3
h258	417714.94	2208847.5	41.99	237° 03.'1
h257	417692.1	2208812.26	15.01	325° 22.'1
h547	417704.45	2208803.73	99.82	57° 03.'5

н546	417758.73	2208887.5	15	148° 29.'6
------	-----------	-----------	----	------------

Площадь — 12738кв.м

:351:3У300

Номера характерных точек	X	Y	Горизонтальное проложение, м	Дирекционный угол, град
н547	417704.45	2208803.73	15.01	145° 22.'1
н257	417692.1	2208812.26	42	237° 03.'5
н259	417669.26	2208777.01	24	147° 03.'5
н260	417649.12	2208790.06	24	147° 02.'3
н261	417628.98	2208803.12	24	147° 03.'5
н262	417608.84	2208816.17	24	147° 03.'5
н263	417588.7	2208829.22	24	147° 03.'5
н264	417568.56	2208842.27	24	147° 03.'5
н265	417548.42	2208855.32	24	147° 03.'5
н266	417528.28	2208868.37	24.01	147° 03.'1
н267	417508.13	2208881.43	42	57° 02.'4
н244	417530.98	2208916.67	14.87	147° 02.'8
н542	417518.5	2208924.76	42	237° 03.'5
н541	417495.66	2208889.51	61.13	147° 03.'0
н268	417444.36	2208922.76	24.01	147° 04.'3
н269	417424.21	2208935.81	24	147° 03.'5
н270	417404.07	2208948.86	24	147° 03.'5
н271	417383.93	2208961.91	24	147° 03.'5
н273	417363.79	2208974.96	35	147° 02.'7
н275	417334.42	2208994	28	57° 03.'2
н274	417349.65	2209017.5	27.99	57° 03.'6
н231	417364.87	2209040.99	15.03	150° 21.'8
н225	417351.81	2209048.42	13.13	237° 03.'6
н227	417344.67	2209037.4	41.99	237° 03.'1
н277	417321.83	2209002.16	24	147° 03.'5
н276	417301.69	2209015.21	24	147° 03.'5
н278	417281.55	2209028.26	24	147° 03.'5
н279	417261.41	2209041.31	24	147° 03.'5
н280	417241.27	2209054.36	24	147° 02.'3
н281	417221.13	2209067.42	24	147° 03.'5
н283	417200.99	2209080.47	48.97	147° 03.'6
н285	417159.89	2209107.1	15.12	229° 44.'9
н288	417150.12	2209095.56	26.9	327° 02.'9
н287	417172.69	2209080.93	24	327° 03.'5
н291	417192.83	2209067.88	24	327° 03.'5
н294	417212.97	2209054.83	24	327° 03.'5
н296	417233.11	2209041.78	24	327° 02.'3
н298	417253.25	2209028.72	24	327° 03.'5
н299	417273.39	2209015.67	24	327° 03.'5
н302	417293.53	2209002.62	24.01	327° 04.'3
н303	417313.68	2208989.57	42.01	237° 02.'9
н304	417290.83	2208954.32	15	327° 03.'1
н308	417303.42	2208946.16	42	57° 03.'5

н307	417326.26	2208981.41	24	327° 03.'5
н306	417346.4	2208968.36	24	327° 03.'5
н310	417366.54	2208955.31	24.01	327° 04.'3
н311	417386.69	2208942.26	24	327° 02.'3
н314	417406.83	2208929.2	24	327° 03.'5
н315	417426.97	2208916.15	24	327° 03.'5
н318	417447.11	2208903.1	24	327° 03.'5
н320	417467.25	2208890.05	24	327° 03.'5
н322	417487.39	2208877	42	237° 03.'5
н321	417464.55	2208841.75	15	327° 03.'1
н326	417477.14	2208833.59	42	57° 03.'5
н325	417499.98	2208868.84	24	327° 03.'5
н324	417520.12	2208855.79	24	327° 02.'3
н328	417540.26	2208842.73	24	327° 03.'5
н329	417560.4	2208829.68	24	327° 03.'5
н332	417580.54	2208816.63	24	327° 03.'5
н334	417600.68	2208803.58	24	327° 03.'5
н336	417620.82	2208790.53	24	327° 03.'5
н338	417640.96	2208777.48	24	327° 02.'3
н340	417661.1	2208764.42	41.99	237° 03.'1
н339	417638.26	2208729.18	15.14	319° 26.'9
н349	417649.76	2208719.34	100.56	57° 03.'3
н547	417704.45	2208803.73	15.01	145° 22.'1

Площадь — 13334кв.м

:351:3У301

Номера характерных точек	X	Y	Горизонтальное проложение, м	Дирекционный угол, град
н344	417710.93	2208632.04	23.81	147° 03.'0
н343	417690.95	2208644.99	25	147° 04.'0
н346	417669.97	2208658.58	25	147° 02.'8
н348	417648.99	2208672.18	25	147° 04.'0
н350	417628.01	2208685.77	40	57° 03.'6
н349	417649.76	2208719.34	15.14	139° 26.'9
н339	417638.26	2208729.18	42	237° 03.'5
н351	417615.42	2208693.93	24	147° 03.'5
н352	417595.28	2208706.98	24	147° 03.'5
н353	417575.14	2208720.03	24	147° 02.'3
н354	417555	2208733.09	24	147° 03.'5
н355	417534.86	2208746.14	24	147° 03.'5
н356	417514.72	2208759.19	24	147° 03.'5
н357	417494.58	2208772.24	24	147° 03.'5
н358	417474.44	2208785.29	24	147° 02.'3
н359	417454.3	2208798.35	41.99	57° 03.'1
н326	417477.14	2208833.59	15	147° 03.'1
н321	417464.55	2208841.75	42	237° 03.'5
н360	417441.71	2208806.5	24	147° 02.'3
н361	417421.57	2208819.56	24	147° 03.'5
н362	417401.43	2208832.61	24	147° 03.'5

н363	417381.29	2208845.66	24.01	147° 04.'3
н364	417361.14	2208858.71	24	147° 03.'5
н365	417341	2208871.76	24	147° 03.'5
н366	417320.86	2208884.81	24	147° 02.'3
н367	417300.72	2208897.87	24	147° 03.'5
н368	417280.58	2208910.92	41.99	57° 03.'1
н308	417303.42	2208946.16	15	147° 03.'1
н304	417290.83	2208954.32	41.99	237° 03.'1
н370	417267.99	2208919.08	24	147° 03.'5
н369	417247.85	2208932.13	24	147° 03.'5
н371	417227.71	2208945.18	24	147° 03.'5
н372	417207.57	2208958.23	24	147° 03.'5
н373	417187.43	2208971.28	24	147° 03.'5
н374	417167.29	2208984.33	24	147° 02.'3
н375	417147.15	2208997.39	24	147° 03.'5
н377	417127.01	2209010.44	37.71	147° 04.'1
н379	417095.36	2209030.94	15.13	147° 02.'1
н127	417082.67	2209039.17	42.34	147° 03.'0
н128	417047.14	2209062.2	20.17	229° 43.'5
н381	417034.1	2209046.81	43.38	327° 03.'7
н380	417070.51	2209023.22	16.06	345° 10.'6
н386	417086.04	2209019.11	40.54	327° 03.'8
н385	417120.06	2208997.07	39.46	327° 03.'1
н389	417153.17	2208975.61	32	327° 03.'9
н391	417180.03	2208958.21	32	327° 02.'4
н393	417206.88	2208940.8	31	327° 04.'4
н395	417232.9	2208923.95	31.71	327° 02.'8
н397	417259.51	2208906.7	34.55	234° 13.'3
н396	417239.31	2208878.67	14.99	325° 39.'2
н401	417251.69	2208870.21	34.92	54° 11.'6
н400	417272.12	2208898.53	27.01	327° 02.'7
н399	417294.78	2208883.84	28	327° 04.'2
н403	417318.28	2208868.62	28.09	327° 02.'7
н405	417341.85	2208853.34	26.91	327° 03.'6
н407	417364.43	2208838.71	27.01	327° 02.'7
н409	417387.09	2208824.02	27	327° 03.'8
н411	417409.75	2208809.34	27.98	327° 02.'9
н412	417433.23	2208794.12	39.74	234° 11.'6
н413	417409.98	2208761.89	15.01	325° 35.'4
н416	417422.36	2208753.41	40.13	54° 12.'4
н415	417445.83	2208785.96	22.8	327° 02.'9
н414	417464.96	2208773.56	25	327° 02.'8
н419	417485.94	2208759.96	25	327° 04.'0
н421	417506.92	2208746.37	25	327° 02.'8
н423	417527.9	2208732.77	24	327° 03.'5
н425	417548.04	2208719.72	24	327° 03.'5
н427	417568.18	2208706.67	24.01	327° 04.'3
н429	417588.33	2208693.62	22.56	327° 01.'7
н431	417607.26	2208681.34	44.95	237° 03.'6

н430	417582.82	2208643.62	15.01	325° 35.'4
н435	417595.2	2208635.14	45.34	57° 03.'8
н434	417619.85	2208673.19	22	327° 02.'4
н433	417638.31	2208661.22	22	327° 04.'5
н437	417656.78	2208649.26	22	327° 02.'4
н439	417675.24	2208637.29	30.74	327° 03.'3
н440	417701.04	2208620.57	15.15	49° 13.'8
н344	417710.93	2208632.04	23.81	147° 03.'0

Площадь — 15790кв.м

:351:3У302

Номера ха- рактерных точек	X	Y	Горизонтальное проложение, м	Дирекционный угол, град
н442	417638.54	2208548.07	17.75	144° 12.'9
н443	417624.14	2208558.45	22.08	144° 12.'9
н444	417606.23	2208571.36	21.98	144° 11.'0
н445	417588.41	2208584.22	22.02	144° 12.'1
н446	417570.55	2208597.1	45.33	57° 03.'4
н435	417595.2	2208635.14	15.01	145° 35.'4
н430	417582.82	2208643.62	44.96	237° 03.'3
н448	417558.37	2208605.89	24.81	144° 12.'1
н447	417538.25	2208620.4	24	144° 12.'3
н449	417518.78	2208634.44	24	144° 12.'3
н450	417499.31	2208648.48	23.99	144° 12.'6
н451	417479.85	2208662.51	25.01	144° 11.'6
н452	417459.57	2208677.14	25	144° 12.'7
н453	417439.29	2208691.76	24.99	144° 11.'9
н454	417419.02	2208706.38	24.8	144° 11.'3
н455	417398.91	2208720.89	40.09	54° 12.'3
н416	417422.36	2208753.41	15.01	145° 35.'4
н413	417409.98	2208761.89	39.74	234° 12.'4
н457	417386.74	2208729.66	25.99	144° 12.'4
н456	417365.66	2208744.86	27.01	144° 12.'2
н458	417343.75	2208760.66	27	144° 11.'5
н459	417321.85	2208776.46	26.91	144° 12.'4
н460	417300.02	2208792.2	28.09	144° 11.'9
н461	417277.24	2208808.63	28	144° 11.'9
н462	417254.53	2208825.01	28.74	144° 12.'2
н463	417231.22	2208841.82	35	54° 12.'4
н401	417251.69	2208870.21	14.99	145° 39.'2
н396	417239.31	2208878.67	34.62	234° 12.'2
н464	417219.06	2208850.59	30.01	144° 12.'4
н465	417194.72	2208868.14	31	144° 11.'2
н466	417169.58	2208886.28	31.99	144° 12.'5
н467	417143.63	2208904.99	32.01	144° 12.'3
н468	417117.67	2208923.71	39.45	144° 11.'9
н469	417085.67	2208946.79	42.01	144° 12.'1
н470	417051.6	2208971.36	29.56	54° 12.'5
н387	417068.89	2208995.34	29.31	54° 11.'4

н386	417086.04	2209019.11	16.06	165° 10.'6
н380	417070.51	2209023.22	26.56	234° 11.'5
н383	417054.97	2209001.68	26.56	234° 11.'5
н472	417039.43	2208980.14	47.32	144° 12.'0
н471	417001.05	2209007.82	4.41	229° 46.'7
7	416998.2	2209004.45	10.67	227° 46.'4
н474	416991.03	2208996.55	21.45	324° 11.'9
н473	417008.43	2208984	23.83	324° 12.'1
н477	417027.76	2208970.06	28.58	324° 11.'8
н478	417050.94	2208953.34	33.36	324° 12.'5
н481	417078	2208933.83	19.06	324° 12.'0
н483	417093.46	2208922.68	19.06	324° 12.'0
н485	417108.92	2208911.53	19.06	324° 12.'0
н486	417124.38	2208900.38	23.82	324° 12.'5
н488	417143.7	2208886.45	23.82	324° 11.'3
н491	417163.02	2208872.51	23.82	324° 10.'5
н493	417182.33	2208858.57	28.43	324° 13.'8
н494	417205.4	2208841.95	24	324° 12.'3
н496	417224.87	2208827.91	24	324° 11.'4
н498	417244.33	2208813.87	24	324° 12.'3
н500	417263.8	2208799.83	23.99	324° 12.'6
н502	417283.26	2208785.8	24	324° 12.'3
н505	417302.73	2208771.76	24	324° 11.'4
н507	417322.19	2208757.72	24	324° 12.'3
н508	417341.66	2208743.68	24	324° 12.'3
н510	417361.13	2208729.64	24	324° 11.'4
н513	417380.59	2208715.6	24	324° 12.'3
н515	417400.06	2208701.56	23.99	324° 12.'6
н516	417419.52	2208687.53	24	324° 12.'3
н519	417438.99	2208673.49	24	324° 12.'3
н520	417458.46	2208659.45	24	324° 11.'4
н523	417477.92	2208645.41	24	324° 12.'3
н524	417497.39	2208631.37	24	324° 11.'4
н527	417516.85	2208617.33	24	324° 12.'3
н528	417536.32	2208603.29	23.8	324° 12.'8
н530	417555.63	2208589.37	19.05	324° 11.'0
н533	417571.08	2208578.22	19.05	324° 12.'4
н536	417586.53	2208567.08	19.05	324° 12.'4
н535	417601.98	2208555.94	16.43	324° 12.'7
н538	417615.31	2208546.33	16.52	324° 11.'1
н540	417628.71	2208536.66	15.06	49° 15.'3
н442	417638.54	2208548.07	17.75	144° 12.'9

Площадь — 14429кв.м

:351:3У303

Номера характерных точек	X	Y	Горизонтальное проложение, м	Дирекционный угол, град
н536	417586.53	2208567.08	19.05	144° 12.'4
н533	417571.08	2208578.22	42.01	234° 12.'1

н532	417546.51	2208544.15	19.05	324° 12.'4
н537	417561.96	2208533.01	42.01	54° 12.'1
н536	417586.53	2208567.08	19.05	144° 12.'4

Площадь — 800кв.м

1.4 Перечень земельных участков, подлежащих изъятию в муниципальную собственность.

После выполнения мероприятий, предусмотренных договором КРТ, земельные участки :351:3У295 (площадь 5135 кв.м) :351:3У297 (площадь 8051 кв.м), :351:3У298 (площадь 19123 кв.м), :351:3У299 (площадь 12738 кв.м), :351:3У300 (площадь 13334 кв.м), :351:3У301 (площадь 15790 кв.м) и :351:3У302 (площадь 14429 кв.м) подлежат изъятию в муниципальную собственность, поскольку предусматриваются как территории общего пользования.

2. Проект межевания территории. Графическая часть



Масштаб 1:1000

Условные обозначения:

- n1 - характерная точка границы, сведения о которой позволяют однозначно определить её положение на местности
- вновь образованная часть границы земельного участка, сведения о которой достаточны для определения её местоположения
- обозначение красных линий
- линии отступа от красных линий в целях определения мест допустимого размещения зданий, строений, сооружений
- планируемые элементы планировочной структуры - кварталы
- планируемые элементы планировочной структуры - территория общего пользования
- граница разработки ПМТ

:351:3Y1 - обозначение образуемого земельного участка

Проект межевания территории объекта: Проект планировки территории Санского сельского поселения Шатковского муниципального района Республики Алтай					
Имя	Фамилия	Должность	Инициалы	Подпись	Дата
И.И.И.	И.И.И.	И.И.И.	И.И.И.	И.И.И.	И.И.И.
И.И.И.	И.И.И.	И.И.И.	И.И.И.	И.И.И.	И.И.И.
И.И.И.	И.И.И.	И.И.И.	И.И.И.	И.И.И.	И.И.И.
И.И.И.	И.И.И.	И.И.И.	И.И.И.	И.И.И.	И.И.И.
Утверждаемая часть. Проект межевания территории				И.И.И. "Инициалы"	