



## ГЛАВНОЕ УПРАВЛЕНИЕ АРХИТЕКТУРЫ И ГРАДОСТРОИТЕЛЬСТВА РЯЗАНСКОЙ ОБЛАСТИ

### ПОСТАНОВЛЕНИЕ

«09» апреля 2025 г.

№ 252-н

Об утверждении изменений в генеральный план муниципального образования –  
Баграмовское сельское поселение Рыбновского муниципального района  
Рязанской области

На основании статей 23-25 Градостроительного кодекса Российской Федерации, статьи 2 Закона Рязанской области от 28.12.2018 № 106-ОЗ «О перераспределении отдельных полномочий в области градостроительной деятельности между органами местного самоуправления муниципальных образований Рязанской области и органами государственной власти Рязанской области», с учетом заключения о результатах общественных обсуждений от 03.03.2025, руководствуясь постановлением Правительства Рязанской области от 06.08.2008 № 153 «Об утверждении Положения о главном управлении архитектуры и градостроительства Рязанской области», главное управление архитектуры и градостроительства Рязанской области ПОСТАНОВЛЯЕТ:

1. Утвердить изменения в генеральный план муниципального образования – Баграмовское сельское поселение Рыбновского муниципального района Рязанской области, утвержденный постановлением главного управления архитектуры и градостроительства Рязанской области от 21.12.2021 № 615-п «Об утверждении генерального плана муниципального образования – Баграмовское сельское поселение Рыбновского муниципального района Рязанской области» (в редакции постановлений Главархитектуры Рязанской области от 17.04.2024 № 153-п, от 09.01.2025 № 11-п, от 16.01.2025 № 31-п, от 24.01.2025 № 69-п, от 28.03.2025 № 228-п):

1) в таблице, определяющей площади функциональных зон, пункта 2.1 положения о территориальном планировании:

- цифры «2,52» заменить цифрами «3,52»;
- цифры «2951,53» заменить цифрами «2950,53»;

2) в приложении № 1 согласно приложению № 1 к настоящему постановлению;

3) в приложении № 2 согласно приложению № 2 к настоящему постановлению;

4) в приложении № 3 согласно приложению № 3 к настоящему постановлению.

2. Графическое описание местоположения границ населенного пункта с. Горяйново изложить согласно приложению № 4 к настоящему постановлению.

3. Настоящее постановление вступает в силу со дня его официального опубликования.

4. Государственному казенному учреждению Рязанской области «Центр градостроительного развития Рязанской области»:

1) обеспечить доступ к изменениям в генеральный план муниципального образования – Баграмовское сельское поселение Рыбновского муниципального района Рязанской области в федеральной государственной информационной системе территориального планирования и размещение в государственных информационных системах обеспечения градостроительной деятельности в соответствии с требованиями Градостроительного кодекса Российской Федерации;

2) подготовить, заверить усиленной квалифицированной электронной подписью и направить в территориальный орган федерального органа исполнительной власти, уполномоченный Правительством Российской Федерации на осуществление государственного кадастрового учета, государственной регистрации прав, ведение Единого государственного реестра недвижимости, сведения о границах населенных пунктов для внесения в Единый государственный реестр недвижимости в соответствии с Федеральным законом от 13.07.2015 № 218-ФЗ «О государственной регистрации недвижимости».

5. Отделу кадровой работы и делопроизводства обеспечить:

1) государственную регистрацию настоящего постановления в правовом департаменте аппарата Губернатора и Правительства Рязанской области;

2) опубликование настоящего постановления в сетевом издании «Рязанские ведомости» ([www.rv-ryazan.ru](http://www.rv-ryazan.ru)) и на официальном интернет-портале правовой информации ([www.pravo.gov.ru](http://www.pravo.gov.ru)).

6. Отделу информационного обеспечения градостроительной деятельности разместить настоящее постановление на официальном сайте главного управления архитектуры и градостроительства Рязанской области в сети «Интернет».

7. Предложить главе муниципального образования – Рыбновский муниципальный район Рязанской области, главе муниципального образования – Баграмовское сельское поселение Рыбновского муниципального района Рязанской области обеспечить размещение настоящего постановления на официальном сайте муниципального образования в сети «Интернет», публикацию в средствах массовой информации.

8. Контроль за исполнением настоящего постановления возложить

на заместителя начальника главного управления архитектуры  
и градостроительства Рязанской области Т.С. Попкову.


Начальник

A handwritten signature in black ink, consisting of a large, stylized initial 'R' followed by several loops and a long horizontal stroke.

Р.В. Шашкин

**Внесение изменений в генеральный план  
муниципального образования – Баграмовское  
сельское поселение Рыбновского муниципального  
района Рязанской области в части территории  
земельного участка с кадастровым номером  
62:13:1170301:1519**

Фрагмент карты границ населенных пунктов (в том  
числе границ образуемых населенных пунктов)  
масштаб 1:2000



**Условные обозначения**

Границы единиц административно-территориального  
деления Российской Федерации



Граница населенного пункта

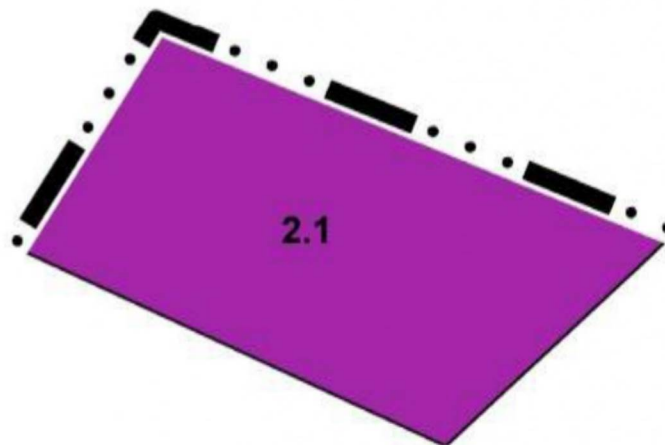
Земли по категориям



Земли населенных пунктов

**Внесение изменений в генеральный план  
муниципального образования – Баграмовское  
сельское поселение Рыбновского муниципального  
района Рязанской области в части территории  
земельного участка с кадастровым номером  
62:13:1170301:1519**

Фрагмент карты планируемого размещения  
объектов местного значения поселения  
масштаб 1:2000



**Условные обозначения**

Границы единиц административно-территориального  
деления Российской Федерации

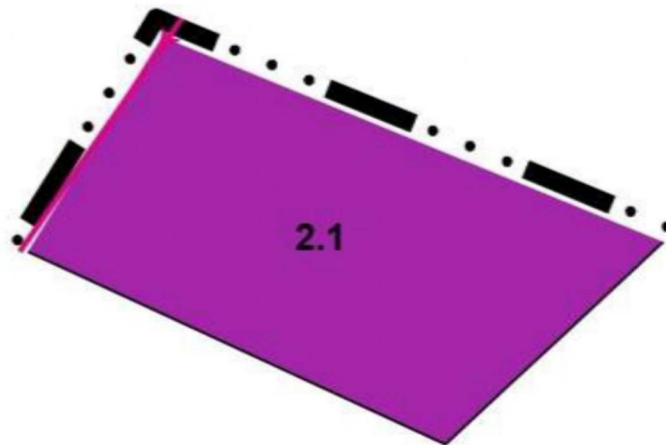
— · · · — Граница населенного пункта

Функциональные зоны

**2.1** Многофункциональная общественно-деловая зона

**Внесение изменений в генеральный план  
муниципального образования – Баграмовское  
сельское поселение Рыбновского муниципального  
района Рязанской области в части территории  
земельного участка с кадастровым номером  
62:13:1170301:1519**

Фрагмент карты функциональных зон поселения  
масштаб 1:2000




**Условные обозначения**

Границы единиц административно-территориального деления Российской Федерации



Граница населенного пункта

Функциональные зоны



Многофункциональная общественно-деловая зона

Линии электропередачи (ЛЭП)



Линии электропередачи 10 кВ

Приложение № 4  
к постановлению главного управления  
архитектуры и градостроительства  
Рязанской области  
от 09 апреля 2025 г. № 252-п

**ГРАФИЧЕСКОЕ ОПИСАНИЕ**  
**местоположения границ населенных пунктов, территориальных**  
**зон, особо охраняемых природных территорий, зон с особыми**  
**условиями использования территории**  
***Граница населенного пункта с. Горайново***

(наименование объекта, местоположение границ которого описано (далее - объект))

**Раздел 1**

Сведения об объекте		
№ п/п	Характеристики объекта	Описание характеристик
1	2	3
1	Местоположение объекта	Рязанская область, м.р-н Рыбновский, с.п. Баграмовское, с Горайново
2	Площадь объекта ± величина погрешности определения площади ( $P \pm \Delta P$ )	1 135 972 м² ± 522 м²
3	Иные характеристики объекта	Вид объекта реестра границ: Граница населенного пункта Реестровый номер: 62:13-4.22



**Раздел 3**

**Сведения о местоположении измененных (уточненных) границ объекта**

**1. Система координат**    МСК-62 зона 1

**2. Сведения о характерных точках границ объекта**

Обозначение характерных точек границы	Существующие координаты, м		Измененные (уточненные) координаты, м		Метод определения координат характерной точки	Средняя квадратическая погрешность положения характерной точки (Mt), м	Описание обозначения точки на местности (при наличии)
	X	Y	X	Y			
1	2	3	4	5	6	7	8
№ п/п контура: 1							
1	451 197,83	1 312 038,72	451 197,83	1 312 038,72	Картометрически й метод	2,50	—
2	451 249,05	1 312 064,64	451 249,05	1 312 064,64	Картометрически й метод	2,50	—
3	451 262,18	1 312 072,71	451 262,18	1 312 072,71	Картометрически й метод	2,50	—
4	451 259,73	1 312 081,63	451 259,73	1 312 081,63	Картометрически й метод	2,50	—
5	451 256,92	1 312 090,00	451 256,92	1 312 090,00	Картометрически й метод	2,50	—
6	451 256,55	1 312 100,30	451 256,55	1 312 100,30	Картометрически й метод	2,50	—
7	451 311,37	1 312 119,22	451 311,37	1 312 119,22	Картометрически й метод	2,50	—
8	451 302,39	1 312 255,07	451 302,39	1 312 255,07	Картометрически й метод	2,50	—
9	451 298,12	1 312 329,64	451 298,12	1 312 329,64	Картометрически й метод	2,50	—
10	451 299,44	1 312 341,29	451 299,44	1 312 341,29	Картометрически й метод	2,50	—
11	451 326,53	1 312 423,03	451 326,53	1 312 423,03	Картометрически й метод	2,50	—
12	451 382,02	1 312 486,46	451 382,02	1 312 486,46	Картометрически й метод	2,50	—
13	451 418,32	1 312 516,12	451 418,32	1 312 516,12	Картометрически й метод	2,50	—
14	451 470,71	1 312 534,90	451 470,71	1 312 534,90	Картометрически й метод	2,50	—
15	451 502,51	1 312 539,17	451 502,51	1 312 539,17	Картометрически й метод	2,50	—
16	451 510,59	1 312 538,41	451 510,59	1 312 538,41	Картометрически й метод	2,50	—
17	451 509,79	1 312 583,66	451 509,79	1 312 583,66	Картометрически й метод	2,50	—
18	451 500,86	1 312 615,05	451 500,86	1 312 615,05	Картометрически й метод	2,50	—
19	451 500,18	1 312 623,65	451 500,18	1 312 623,65	Картометрически й метод	2,50	—
20	451 501,25	1 312 628,87	451 501,25	1 312 628,87	Картометрически й метод	2,50	—
21	451 497,56	1 312 646,01	451 497,56	1 312 646,01	Картометрически й метод	2,50	—
22	451 497,63	1 312 651,63	451 497,63	1 312 651,63	Картометрически й метод	2,50	—
23	451 502,13	1 312 653,41	451 502,13	1 312 653,41	Картометрически й метод	2,50	—
24	451 499,10	1 312 680,41	451 499,10	1 312 680,41	Картометрически й метод	2,50	—



**Раздел 3**

<b>Сведения о местоположении измененных (уточненных) границ объекта</b>							
<b>1</b>	<b>2</b>	<b>3</b>	<b>4</b>	<b>5</b>	<b>6</b>	<b>7</b>	<b>8</b>
25	451 498,01	1 312 682,64	451 498,01	1 312 682,64	Картометрический метод	2,50	—
26	451 498,21	1 312 699,53	451 498,21	1 312 699,53	Картометрический метод	2,50	—
27	451 499,29	1 312 710,43	451 499,29	1 312 710,43	Картометрический метод	2,50	—
28	451 503,79	1 312 756,40	451 503,79	1 312 756,40	Картометрический метод	2,50	—
29	451 507,18	1 312 780,21	451 507,18	1 312 780,21	Картометрический метод	2,50	—
30	451 509,40	1 312 865,39	451 509,40	1 312 865,39	Картометрический метод	2,50	—
31	451 509,70	1 312 873,65	451 509,70	1 312 873,65	Картометрический метод	2,50	—
32	451 284,96	1 312 879,46	451 284,96	1 312 879,46	Картометрический метод	2,50	—
33	451 240,69	1 312 871,53	451 240,69	1 312 871,53	Картометрический метод	2,50	—
34	451 025,48	1 312 806,03	451 025,48	1 312 806,03	Картометрический метод	2,50	—
35	450 968,08	1 312 783,40	450 968,08	1 312 783,40	Картометрический метод	2,50	—
36	450 897,64	1 312 749,65	450 897,64	1 312 749,65	Картометрический метод	2,50	—
37	450 895,42	1 312 748,29	450 895,42	1 312 748,29	Картометрический метод	2,50	—
38	450 791,14	1 312 684,65	450 791,14	1 312 684,65	Картометрический метод	2,50	—
39	450 732,62	1 312 646,33	450 732,62	1 312 646,33	Картометрический метод	2,50	—
40	450 743,13	1 312 624,07	450 743,13	1 312 624,07	Картометрический метод	2,50	—
41	450 752,80	1 312 594,61	450 752,80	1 312 594,61	Картометрический метод	2,50	—
42	450 761,15	1 312 549,31	450 761,15	1 312 549,31	Картометрический метод	2,50	—
43	450 788,05	1 312 513,70	450 788,05	1 312 513,70	Картометрический метод	2,50	—
44	450 802,15	1 312 502,45	450 802,15	1 312 502,45	Картометрический метод	2,50	—
45	450 817,29	1 312 489,99	450 817,29	1 312 489,99	Картометрический метод	2,50	—
46	450 818,57	1 312 483,37	450 818,57	1 312 483,37	Картометрический метод	2,50	—
47	450 817,62	1 312 477,73	450 817,62	1 312 477,73	Картометрический метод	2,50	—
48	450 809,72	1 312 470,01	450 809,72	1 312 470,01	Картометрический метод	2,50	—
49	450 808,65	1 312 462,00	450 808,65	1 312 462,00	Картометрический метод	2,50	—
50	450 808,82	1 312 442,16	450 808,82	1 312 442,16	Картометрический метод	2,50	—
51	450 803,85	1 312 430,23	450 803,85	1 312 430,23	Картометрический метод	2,50	—
52	450 804,58	1 312 417,72	450 804,58	1 312 417,72	Картометрический метод	2,50	—
53	450 804,90	1 312 407,36	450 804,90	1 312 407,36	Картометрический метод	2,50	—

**Раздел 3**

**Сведения о местоположении измененных (уточненных) границ объекта**

<b>1</b>	<b>2</b>	<b>3</b>	<b>4</b>	<b>5</b>	<b>6</b>	<b>7</b>	<b>8</b>
54	450 799,30	1 312 395,49	450 799,30	1 312 395,49	Картометрический метод	2,50	—
55	450 799,35	1 312 379,99	450 799,35	1 312 379,99	Картометрический метод	2,50	—
56	450 808,27	1 312 359,12	450 808,27	1 312 359,12	Картометрический метод	2,50	—
57	450 831,68	1 312 320,79	450 831,68	1 312 320,79	Картометрический метод	2,50	—
58	450 823,57	1 312 301,35	450 823,57	1 312 301,35	Картометрический метод	2,50	—
59	450 821,68	1 312 289,44	450 821,68	1 312 289,44	Картометрический метод	2,50	—
60	450 822,11	1 312 278,16	450 822,11	1 312 278,16	Картометрический метод	2,50	—
61	450 870,06	1 312 230,05	450 870,06	1 312 230,05	Картометрический метод	2,50	—
62	450 899,60	1 312 229,18	450 899,60	1 312 229,18	Картометрический метод	2,50	—
63	450 911,88	1 312 232,77	450 911,88	1 312 232,77	Картометрический метод	2,50	—
64	450 922,79	1 312 236,51	450 922,79	1 312 236,51	Картометрический метод	2,50	—
65	450 926,18	1 312 240,79	450 926,18	1 312 240,79	Картометрический метод	2,50	—
66	450 929,60	1 312 252,03	450 929,60	1 312 252,03	Картометрический метод	2,50	—
67	450 955,54	1 312 243,26	450 955,54	1 312 243,26	Картометрический метод	2,50	—
68	450 996,03	1 312 240,82	450 996,03	1 312 240,82	Картометрический метод	2,50	—
69	451 014,03	1 312 237,09	451 014,03	1 312 237,09	Картометрический метод	2,50	—
70	451 074,88	1 312 029,84	451 074,88	1 312 029,84	Картометрический метод	2,50	—
71	451 088,15	1 311 985,93	451 088,15	1 311 985,93	Картометрический метод	2,50	—
1	451 197,83	1 312 038,72	451 197,83	1 312 038,72	Картометрический метод	2,50	—
№ п/п контура: 2							
72	450 690,58	1 312 654,60	450 690,58	1 312 654,60	Картометрический метод	2,50	—
143	450 740,57	1 312 768,86	450 740,57	1 312 768,86	Картометрический метод	2,50	—
142	450 680,43	1 312 909,39	450 680,43	1 312 909,39	Картометрический метод	2,50	—
141	450 477,72	1 312 778,30	450 477,72	1 312 778,30	Картометрический метод	2,50	—
140	450 383,31	1 312 694,46	450 383,31	1 312 694,46	Картометрический метод	2,50	—
139	450 341,74	1 312 792,44	450 341,74	1 312 792,44	Картометрический метод	2,50	—
138	450 303,12	1 312 883,43	450 303,12	1 312 883,43	Картометрический метод	2,50	—
137	450 288,37	1 312 918,20	450 288,37	1 312 918,20	Картометрический метод	2,50	—
136	450 267,27	1 312 967,93	450 267,27	1 312 967,93	Картометрический метод	2,50	—

**Раздел 3**

<b>Сведения о местоположении измененных (уточненных) границ объекта</b>							
<b>1</b>	<b>2</b>	<b>3</b>	<b>4</b>	<b>5</b>	<b>6</b>	<b>7</b>	<b>8</b>
135	450 266,24	1 312 970,36	450 266,24	1 312 970,36	Картометрический метод	2,50	—
134	450 222,71	1 313 063,10	450 222,71	1 313 063,10	Картометрический метод	2,50	—
133	450 178,64	1 313 153,83	450 178,64	1 313 153,83	Картометрический метод	2,50	—
132	450 131,95	1 313 249,98	450 131,95	1 313 249,98	Картометрический метод	2,50	—
131	450 108,88	1 313 297,46	450 108,88	1 313 297,46	Картометрический метод	2,50	—
130	450 098,16	1 313 371,41	450 098,16	1 313 371,41	Картометрический метод	2,50	—
129	450 059,62	1 313 496,64	450 059,62	1 313 496,64	Картометрический метод	2,50	—
128	450 007,47	1 313 666,08	450 007,47	1 313 666,08	Картометрический метод	2,50	—
127	450 100,66	1 313 692,21	450 100,66	1 313 692,21	Картометрический метод	2,50	—
126	450 170,82	1 313 706,88	450 170,82	1 313 706,88	Картометрический метод	2,50	—
125	450 159,92	1 313 729,35	450 159,92	1 313 729,35	Картометрический метод	2,50	—
124	450 117,11	1 313 731,79	450 117,11	1 313 731,79	Картометрический метод	2,50	—
123	450 092,57	1 313 763,32	450 092,57	1 313 763,32	Картометрический метод	2,50	—
122	450 074,53	1 313 786,50	450 074,53	1 313 786,50	Картометрический метод	2,50	—
121	450 018,15	1 313 829,31	450 018,15	1 313 829,31	Картометрический метод	2,50	—
120	450 007,03	1 313 845,32	450 007,03	1 313 845,32	Картометрический метод	2,50	—
119	449 956,21	1 313 833,65	449 956,21	1 313 833,65	Картометрический метод	2,50	—
118	449 933,42	1 313 841,88	449 933,42	1 313 841,88	Картометрический метод	2,50	—
117	449 895,95	1 313 893,02	449 895,95	1 313 893,02	Картометрический метод	2,50	—
116	449 951,21	1 313 944,73	449 951,21	1 313 944,73	Картометрический метод	2,50	—
115	449 983,90	1 314 026,24	449 983,90	1 314 026,24	Картометрический метод	2,50	—
114	450 034,50	1 314 070,16	450 034,50	1 314 070,16	Картометрический метод	2,50	—
113	450 065,96	1 314 060,04	450 065,96	1 314 060,04	Картометрический метод	2,50	—
112	450 123,45	1 313 967,97	450 123,45	1 313 967,97	Картометрический метод	2,50	—
111	450 118,89	1 313 953,63	450 118,89	1 313 953,63	Картометрический метод	2,50	—
110	450 070,75	1 313 911,37	450 070,75	1 313 911,37	Картометрический метод	2,50	—
109	450 052,29	1 313 884,02	450 052,29	1 313 884,02	Картометрический метод	2,50	—
108	450 060,63	1 313 869,23	450 060,63	1 313 869,23	Картометрический метод	2,50	—
107	450 090,65	1 313 875,68	450 090,65	1 313 875,68	Картометрический метод	2,50	—

**Раздел 3**

<b>Сведения о местоположении измененных (уточненных) границ объекта</b>							
<b>1</b>	<b>2</b>	<b>3</b>	<b>4</b>	<b>5</b>	<b>6</b>	<b>7</b>	<b>8</b>
106	450 108,83	1 313 884,81	450 108,83	1 313 884,81	Картометрический метод	2,50	—
105	450 115,45	1 313 888,13	450 115,45	1 313 888,13	Картометрический метод	2,50	—
104	450 138,85	1 313 886,90	450 138,85	1 313 886,90	Картометрический метод	2,50	—
103	450 183,16	1 313 884,57	450 183,16	1 313 884,57	Картометрический метод	2,50	—
102	450 242,99	1 313 771,60	450 242,99	1 313 771,60	Картометрический метод	2,50	—
101	450 274,99	1 313 720,40	450 274,99	1 313 720,40	Картометрический метод	2,50	—
100	450 291,76	1 313 722,68	450 291,76	1 313 722,68	Картометрический метод	2,50	—
99	450 343,95	1 313 729,79	450 343,95	1 313 729,79	Картометрический метод	2,50	—
98	450 526,98	1 313 822,86	450 526,98	1 313 822,86	Картометрический метод	2,50	—
97	450 605,37	1 313 891,47	450 605,37	1 313 891,47	Картометрический метод	2,50	—
96	450 650,67	1 313 801,41	450 650,67	1 313 801,41	Картометрический метод	2,50	—
95	450 690,72	1 313 721,81	450 690,72	1 313 721,81	Картометрический метод	2,50	—
94	450 722,72	1 313 658,19	450 722,72	1 313 658,19	Картометрический метод	2,50	—
93	450 742,58	1 313 618,71	450 742,58	1 313 618,71	Картометрический метод	2,50	—
92	450 681,79	1 313 596,16	450 681,79	1 313 596,16	Картометрический метод	2,50	—
91	450 666,61	1 313 573,14	450 666,61	1 313 573,14	Картометрический метод	2,50	—
90	450 738,14	1 313 599,84	450 738,14	1 313 599,84	Картометрический метод	2,50	—
89	450 766,05	1 313 610,26	450 766,05	1 313 610,26	Картометрический метод	2,50	—
88	450 782,31	1 313 559,79	450 782,31	1 313 559,79	Картометрический метод	2,50	—
87	450 811,22	1 313 470,11	450 811,22	1 313 470,11	Картометрический метод	2,50	—
86	450 832,54	1 313 403,99	450 832,54	1 313 403,99	Картометрический метод	2,50	—
85	450 840,40	1 313 372,90	450 840,40	1 313 372,90	Картометрический метод	2,50	—
84	450 869,24	1 313 258,88	450 869,24	1 313 258,88	Картометрический метод	2,50	—
83	450 915,88	1 313 144,91	450 915,88	1 313 144,91	Картометрический метод	2,50	—
82	450 960,08	1 313 036,94	450 960,08	1 313 036,94	Картометрический метод	2,50	—
81	450 883,13	1 312 959,99	450 883,13	1 312 959,99	Картометрический метод	2,50	—
80	450 815,08	1 312 904,06	450 815,08	1 312 904,06	Картометрический метод	2,50	—
н79	—	—	450 803,45	1 312 891,53	Картометрический метод	2,50	—
н78	—	—	450 859,67	1 312 754,23	Картометрический метод	2,50	—

**Раздел 3**

<b>Сведения о местоположении измененных (уточненных) границ объекта</b>							
<b>1</b>	<b>2</b>	<b>3</b>	<b>4</b>	<b>5</b>	<b>6</b>	<b>7</b>	<b>8</b>
н77	—	—	450 841,76	1 312 743,05	Картометрический метод	2,50	—
76	450 799,61	1 312 716,73	450 799,61	1 312 716,73	Картометрический метод	2,50	—
75	450 731,50	1 312 674,25	450 731,50	1 312 674,25	Картометрический метод	2,50	—
74	450 730,67	1 312 673,70	450 730,67	1 312 673,70	Картометрический метод	2,50	—
73	450 730,59	1 312 673,82	450 730,59	1 312 673,82	Картометрический метод	2,50	—
72	450 690,58	1 312 654,60	450 690,58	1 312 654,60	Картометрический метод	2,50	—
<b>Внутренний контур 1 из 1</b>							
144	450 706,67	1 313 482,60	450 706,67	1 313 482,60	Картометрический метод	2,50	—
145	450 696,32	1 313 500,33	450 696,32	1 313 500,33	Картометрический метод	2,50	—
146	450 682,21	1 313 524,52	450 682,21	1 313 524,52	Картометрический метод	2,50	—
147	450 638,51	1 313 528,08	450 638,51	1 313 528,08	Картометрический метод	2,50	—
148	450 615,82	1 313 491,39	450 615,82	1 313 491,39	Картометрический метод	2,50	—
149	450 626,27	1 313 452,92	450 626,27	1 313 452,92	Картометрический метод	2,50	—
150	450 638,07	1 313 448,18	450 638,07	1 313 448,18	Картометрический метод	2,50	—
151	450 661,19	1 313 438,90	450 661,19	1 313 438,90	Картометрический метод	2,50	—
152	450 689,40	1 313 456,91	450 689,40	1 313 456,91	Картометрический метод	2,50	—
144	450 706,67	1 313 482,60	450 706,67	1 313 482,60	Картометрический метод	2,50	—
<b>3. Сведения о характерных точках части (частей) границы объекта</b>							
<b>1</b>	<b>2</b>	<b>3</b>	<b>4</b>	<b>5</b>	<b>6</b>	<b>7</b>	<b>8</b>
—	—	—	—	—	—	—	—