



ГЛАВНОЕ УПРАВЛЕНИЕ АРХИТЕКТУРЫ И ГРАДОСТРОИТЕЛЬСТВА РЯЗАНСКОЙ ОБЛАСТИ

ПО С Т А Н О В Л Е Н И Е

«21» мая 2025 г.

№ 390-н

О внесении изменений в генеральный план муниципального образования –
Варсковское сельское поселение Рязанского муниципального района
Рязанской области

На основании статей 23-25 Градостроительного кодекса Российской Федерации, статьи 2 Закона Рязанской области от 28.12.2018 № 106-ОЗ «О перераспределении отдельных полномочий в области градостроительной деятельности между органами местного самоуправления муниципальных образований Рязанской области и органами государственной власти Рязанской области», с учетом заключения о результатах общественных обсуждений от 28.04.2025 по проекту внесения изменений в генеральный план муниципального образования – Варсковское сельское поселение Рязанского муниципального района Рязанской области, руководствуясь постановлением Правительства Рязанской области от 06.08.2008 № 153 «Об утверждении Положения о главном управлении архитектуры и градостроительства Рязанской области», главное управление архитектуры и градостроительства Рязанской области ПОСТАНОВЛЯЕТ:

1. Внести в генеральный план муниципального образования – Варсковское сельское поселение Рязанского муниципального района Рязанской области, утвержденный постановлением главного управления архитектуры и градостроительства Рязанской области от 01.04.2021 № 122-п «Об утверждении генерального плана муниципального образования – Варсковское сельское поселение Рязанского муниципального района Рязанской области» (в редакции постановлений Главархитектуры Рязанской области от 11.05.2022 № 232-п, от 09.04.2025 № 254-п) (далее – Постановление), следующие изменения:

1) в приложении № 1 к Постановлению в таблице пункта 2.2 положения о территориальном планировании:

- цифры «1772,03» заменить цифрами «1773,72»;
- цифры «1299,35» заменить цифрами «1295,73»;
- цифры «577,83» заменить цифрами «579,76»;

2) в приложении № 2 к Постановлению согласно приложению № 1 к настоящему постановлению;

3) в приложении № 4 к Постановлению согласно приложению № 2 к настоящему постановлению.

2. Настоящее постановление вступает в силу со дня его официального опубликования.

3. Государственному казенному учреждению Рязанской области «Центр градостроительного развития Рязанской области» обеспечить доступ к изменениям в генеральный план муниципального образования – Варсковское сельское поселение Рязанского муниципального района Рязанской области в федеральной государственной информационной системе территориального планирования и размещение в государственных информационных системах обеспечения градостроительной деятельности в соответствии с требованиями Градостроительного кодекса Российской Федерации.

4. Отделу кадровой работы и делопроизводства обеспечить:

1) государственную регистрацию настоящего постановления в правовом департаменте аппарата Губернатора и Правительства Рязанской области;


2) опубликование настоящего постановления в сетевом издании «Рязанские ведомости» (www.rv-ryazan.ru) и на официальном интернет-портале правовой информации (www.pravo.gov.ru).

5. Отделу информационного обеспечения градостроительной деятельности разместить настоящее постановление на официальном сайте главного управления архитектуры и градостроительства Рязанской области в сети «Интернет».

6. Предложить главе муниципального образования – Рязанский муниципальный район Рязанской области, главе муниципального образования – Варсковское сельское поселение Рязанского муниципального района Рязанской области обеспечить размещение настоящего постановления на официальном сайте муниципального образования в сети «Интернет», публикацию в средствах массовой информации.

7. Контроль за исполнением настоящего постановления возложить на заместителя начальника главного управления архитектуры и градостроительства Рязанской области Т.С. Попкову.

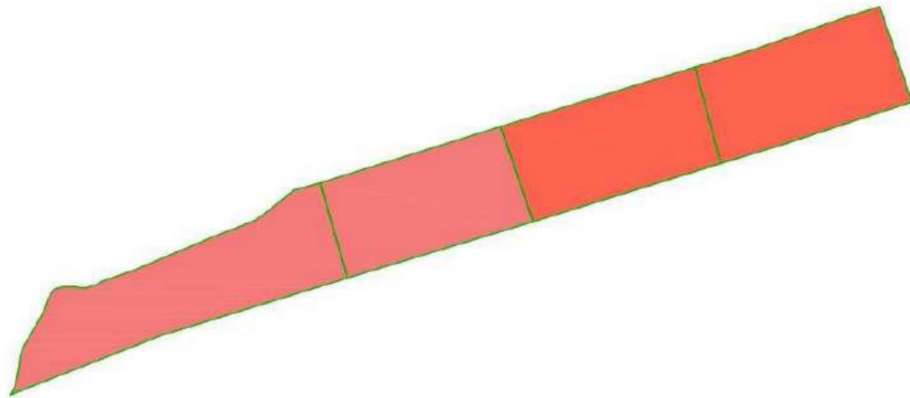
Начальник



Р.В. Шашкин

**Внесение изменений в генеральный план муниципального
образования - Варсковское сельское поселение Рязанского
муниципального района Рязанской области в части территории
земельных участков с кадастровыми номерами 62:15:0060212:1146,
62:15:0060212:1147, 62:15:0060212:1149, 62:15:0060212:1150**



Фрагмент карты планируемого размещения объектов
местного значения
Масштаб 1:400



Условные обозначения

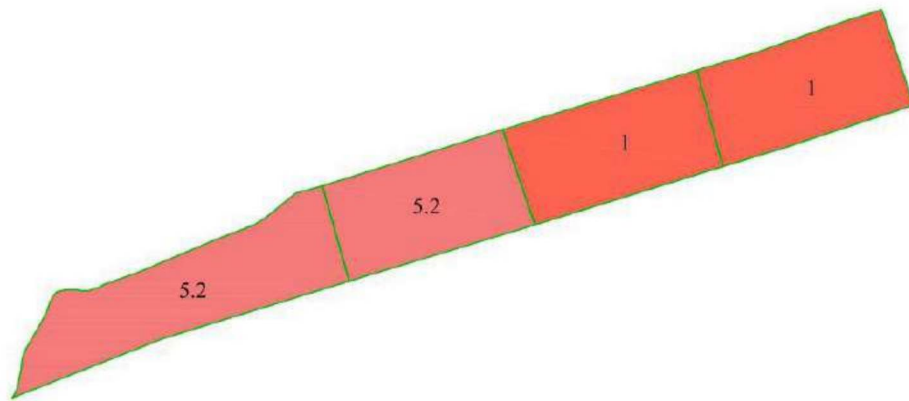
Функциональные зоны

Сущ.

701010100	Жилые зоны		
701010602	Зона отдыха		

**Внесение изменений в генеральный план муниципального
образования - Варсковское сельское поселение Рязанского
муниципального района Рязанской области в части территории
земельных участков с кадастровыми номерами 62:15:0060212:1146,
62:15:0060212:1147, 62:15:0060212:1149, 62:15:0060212:1150**

Фрагмент карты функциональных зон поселения
Масштаб 1:400



Условные обозначения
Функциональные зоны

		Сущ.	
701010100	Жилые зоны	1	
701010602	Зона отдыха	5.2	